

**MALAGA**

<u>APELLIDOS Y NOMBRE / RAZÓN SOCIAL</u>	<u>NIF</u>	<u>EXPEDIENTE</u>	<u>ANUALIDAD DE PAGO</u>		
ACEITES FINCA LA TORRE SLU	****3897*	1211050	1ª		
<u>IMPORTE POR ANUALIDAD</u>					
	<u>2023</u>	<u>2024</u>	<u>2025</u>	<u>2026</u>	<u>2027</u>
IMPORTE MÁXIMO SUBVENCIONABLE	10.788,25 €	10.788,25 €	10.788,25 €	10.788,25 €	10.788,25 €
IMPORTE MEDIO DE TRANSFERENCIA (€/ha)	234,68 €	234,68 €	234,68 €	234,68 €	234,68 €

RESUMEN DE UNIDADES

<u>Cód</u>	<u>GRUPO DE PAGO</u>	<u>Sup. Dec. Admisible (ha)</u>	<u>Sup. Comprometida (ha)</u>	<u>Sup. ajustada compromiso (1) (ha)</u>	<u>% sobredec.</u>	<u>Sup. Propuesta (ha)</u>	<u>Importe Declarado</u>	<u>Importe Topado</u>	<u>Importe Propuesto</u>	<u>Importe tras sobredec.</u>
426	HERBÁCEOS	5,77		5,77	0,00	5,77	872,25	872,25	872,25	872,25
429	OLIVAR	226,29		40,00	0,00	40,00	9.916,00	9.916,00	9.916,00	9.916,00
434	HERBÁCEOS NO ELEGIBLES	1,08		0,20	0,00	0,20	0,00	0,00	0,00	0,00
TOTAL		233,14	45,97	45,97		45,97	10.788,25	10.788,25	10.788,25	10.788,25

APLICACIÓN DE REDUCCIONES Y PENALIZACIONES

<u>GRUPO DE PAGO</u>	<u>Importe Calculado</u>	<u>Importe prereduc.</u>	<u>Criterios de subvencionabilidad y compromisos</u>	<u>Presentación tardía</u>	<u>Omisión declaración</u>	<u>Condicionabilidad</u>	<u>IMPORTE (Euros) PROPUESTO</u>
HERBÁCEOS	872,25	872,25	0,00	0,00	0,00	0,00	872,25
HERBÁCEOS NO ELEGIBLES	0,00	0,00	0,00	0,00	0,00	0,00	0,00
OLIVAR	9.916,00	9.916,00	0,00	0,00	0,00	0,00	9.916,00
TOTAL	10.788,25	10.788,25					10.788,25

RESUMEN DE PAGOS

	<u>IMPORTE (Euros)</u>			
	<u>PROPUESTO</u>	<u>FEADER (Eje 2)</u>	<u>MAPA</u>	<u>CAPADR</u>
PROPUESTO	10.788,25	9.170,01	1.058,33	559,91

(1) Superficie declarada admisible ajustada con la superficie comprometida.
(2) Factor de penalización valorando el alcance para el tipo de compromiso.

Puede verificar la integridad de una copia de este documento mediante la lectura del código QR adjunto o mediante el acceso a la dirección <https://ws050.juntadeandalucia.es/verificarFirma> indicando el código de VERIFICACIÓN

FIRMADO POR	JUAN JOSE SOLER GARCIA	FECHA	03/07/2024	
	ROCIO GUIJARRO MILLAN			
VERIFICACIÓN	Pk2jmWGPZXYL7RLHCHYYEGKUBFR96	PÁGINA	1/1071	

**RECINTOS PROPUESTOS**

REF.	REFERENCIA SIGPAC	CULTIVO DESCRIPCIÓN CULTIVO	S/R	G.PAGO	PEND. MEDIA (%)	SUP. DEC. ADMISIBLE (ha)	SUP. COMPROM. (ha)	SUP. AJUSTADA COMPR.(1) (ha)	SUP. CONV. SIGPAC (ha)	SUP. CERTIF. (ha)	SUP. CAMPO (ha)	SUP. CAMPO DETER. CULT. DECLARADO (ha)	SUP. DEC. REDUCIDA (ha)	SUP. PROPUESTA (ha)
1700000006201740	29-015-105-00001-028	1000 TRIGO BLANDO-SIN VARIEDAD	S	426	21,00	5,77	5,77	5,77		5,77			5,77	5,77
-1589950	29-015-092-00047-005	101138 OLIVAR-HOJIBLANCA	S	429	6,70	4,94	4,94	4,94		4,94			4,94	4,94
-1589901	29-015-103-00001-009	101138 OLIVAR-HOJIBLANCA	S	429	11,40	34,83	34,83	34,83		34,83			34,83	34,83
-1589748	29-015-091-00030-011	101138 OLIVAR-HOJIBLANCA	R	429	12,00	7,54	7,54	7,54		7,54			7,54	7,54
-1589747	29-015-091-00030-014	101138 OLIVAR-HOJIBLANCA	R	429	8,80	4,34	4,30	4,30		4,30			4,30	4,30
-1017493	29-015-092-00047-005	101138 OLIVAR-HOJIBLANCA	S	429	6,70	15,43	15,41	15,41		15,41			15,41	15,41
-1017383	29-015-091-09007-001	101138 OLIVAR-HOJIBLANCA	S	429	6,30	0,31	0,31	0,31		0,31			0,31	0,31
1700000006201726	29-015-091-00029-002	101138 OLIVAR-HOJIBLANCA	R	429	5,00	11,15	11,15	11,15		11,15			11,15	11,15
1700000006201730	29-015-105-09004-003	101138 OLIVAR-HOJIBLANCA	S	429	13,90	0,21	0,21	0,21		0,21			0,21	0,21
1700000006201731	29-015-091-00030-014	101138 OLIVAR-HOJIBLANCA	R	429	8,80	5,76	5,71	5,71		5,71			5,71	5,71
1700000006201732	29-015-091-00030-013	101138 OLIVAR-HOJIBLANCA	R	429	5,40	3,76	3,76	3,76		3,76			3,76	3,76
1700000006201733	29-015-091-00030-011	101138 OLIVAR-HOJIBLANCA	R	429	12,00	6,52	6,52	6,52		6,52			6,52	6,52
1700000006201734	29-015-091-00030-010	101138 OLIVAR-HOJIBLANCA	S	429	5,10	9,55	9,55	9,55		9,55			9,55	9,55
1700000006201735	29-015-105-00001-024	101270 OLIVAR-PICUDO	R	429	20,30	2,67	2,67	2,67		2,67			2,67	2,67
1700000006201736	29-015-105-00001-025	101270 OLIVAR-PICUDO	R	429	12,80	7,03	7,03	7,03		7,03			7,03	7,03
1700000006201737	29-015-101-00009-003	101138 OLIVAR-HOJIBLANCA	R	429	20,70	2,04	2,04	2,04		2,04			2,04	2,04
1700000006201741	29-015-105-00001-016	101003 OLIVAR-ARBEQUINA	R	429	14,70	2,93	2,93	2,93		2,93			2,93	2,93
1700000006201742	29-015-105-00001-012	101003 OLIVAR-ARBEQUINA	R	429	10,50	25,40	25,40	25,40		25,40			25,40	25,40
1700000006201743	29-015-105-00001-017	101138 OLIVAR-HOJIBLANCA	R	429	12,20	4,64	4,64	4,64		4,64			4,64	4,64
1700000006201744	29-015-103-00001-010	101138 OLIVAR-HOJIBLANCA	S	429	13,80	40,52	40,52	40,52		40,52			40,52	40,52
1700000006201745	29-015-103-00003-016	101138 OLIVAR-HOJIBLANCA	S	429	11,60	0,04	0,04	0,04		0,04			0,04	0,04
1700000006201746	29-015-105-00001-011	101138 OLIVAR-HOJIBLANCA	R	429	21,80	3,24	3,24	3,24		3,24			3,24	3,24
1700000006201747	29-015-092-00047-016	101138 OLIVAR-HOJIBLANCA	S	429	16,90	0,02	0,02	0,02		0,02			0,02	0,02
1700000006201748	29-015-092-00047-005	101138 OLIVAR-HOJIBLANCA	S	429	6,70	31,88	31,84	31,84		31,84			31,84	31,84
1700000006201749	29-015-101-00030-001	101138 OLIVAR-HOJIBLANCA	R	429	8,20	0,22	0,22	0,22		0,22			0,22	0,22
1700000006201750	29-015-101-00011-002	101138 OLIVAR-HOJIBLANCA	S	429	22,20	0,57	0,57	0,57		0,57			0,57	0,57
1700000006201751	29-015-103-00001-016	101138 OLIVAR-HOJIBLANCA	R	429	7,40	0,06	0,06	0,06		0,06			0,06	0,06
1700000006201752	29-015-092-00047-003	101138 OLIVAR-HOJIBLANCA	S	429	3,80	0,12	0,12	0,12		0,12			0,12	0,12
1700000006201753	29-015-092-00046-002	101138 OLIVAR-HOJIBLANCA	S	429	18,70	0,57	0,57	0,57		0,57			0,57	0,57
-1589689	29-015-091-00030-005	20000 BARBECHO TRADICIONAL-SIN VARIEDAD	S	434	7,70	1,08	0,20	0,20		0,20			0,20	0,20

INCIDENCIAS**INCIDENCIA DESCRIPCIÓN**

- 219 Superficie declarada sobre un mismo recinto, en un mismo expediente, mayor que la superficie total del recinto SIGPAC.
Ref:-1589689 Recinto:29-015-091-00030-00005 Cultivo:20000 BARBECHO TRADICIONAL-SIN VARIEDAD Secano Suma de superficies declaradas para este recinto por el solicitante (Áreas):914 Superficie SIGPAC total para el recinto (Áreas):169 Exceso de superficie declarada (Hectáreas):0,88
Ref:1700000006201738 Recinto:29-015-091-00030-00005 Cultivo:101138 OLIVAR-HOJIBLANCA Secano Suma de superficies declaradas para este recinto por el solicitante (Áreas):914 Superficie SIGPAC total para el recinto (Áreas):169 Exceso de superficie declarada (Hectáreas):6,07
- 100400 Recinto con cultivo, variedad, régimen de explotación o uso Siggac no compatible con la operación solicitada (Anexo IV.I Cultivos y variedades elegibles para las Intervenciones. Orden de 28 de marzo de 2023).
Ref:1700000006201738 Recinto:29-015-091-00030-00005 Cultivo:101138 OLIVAR-HOJIBLANCA Secano Uso:TA
- 100402 Recinto solicitado no forma parte de ningún organismo de control autorizado para la producción ecológica en Andalucía o fecha de inscripción posterior al plazo establecido (Anexo I. Criterios de Subvencionabilidad. Orden 28 de marzo de 2023).
Ref:-1350003 Recinto:29-015-091-00030-00002 Cultivo:101138 OLIVAR-HOJIBLANCA Secano
Ref:1700000006201738 Recinto:29-015-091-00030-00005 Cultivo:101138 OLIVAR-HOJIBLANCA Secano
- 100406 Grupo de cultivo declarado en el recinto no coincide con el grupo de cultivo existente en el organismo de control autorizado para la producción ecológica en Andalucía (Anexo I. Criterios de Subvencionabilidad. Orden 28 de marzo de 2023).
Ref:1700000006201738 Recinto:29-015-091-00030-00005 Cultivo:101138 OLIVAR-HOJIBLANCA Secano Grupo de SIPEA: HERBACEOS
- 100424 Solicita recinto que no está comprometido para la operación.
Ref:-1350003 Recinto:29-015-091-00030-00002 Cultivo:101138 OLIVAR-HOJIBLANCA Secano
Ref:1700000006201738 Recinto:29-015-091-00030-00005 Cultivo:101138 OLIVAR-HOJIBLANCA Secano

(1) Superficie declarada admisible ajustada con la superficie comprometida.
(2) Factor de penalización valorando el alcance para el tipo de compromiso.

Puede verificar la integridad de una copia de este documento mediante la lectura del código QR adjunto o mediante el acceso a la dirección <https://ws050.juntadeandalucia.es/verificarFirma> indicando el código de VERIFICACIÓN

FIRMADO POR	JUAN JOSE SOLER GARCIA	FECHA	03/07/2024	
	ROCIO GUIJARRO MILLAN			
VERIFICACIÓN	Pk2jmWGPZXYL7RLHCHYYEGKUBFR96	PÁGINA	2/1071	



APELLIDOS Y NOMBRE / RAZÓN SOCIAL **NIF** **EXPEDIENTE** **ANUALIDAD DE PAGO**
 AGRICOLA ALIMANES, S.L. ***9202* 1126044 1ª

IMPORTE POR ANUALIDAD

	2023	2024	2025	2026	2027
IMPORTE MÁXIMO SUBVENCIONABLE	2.496,35 €	2.496,35 €	2.496,35 €	2.496,35 €	2.496,35 €
IMPORTE MEDIO DE TRANSFERENCIA (€/ha)	247,90 €	247,90 €	247,90 €	247,90 €	247,90 €

RESUMEN DE UNIDADES

Cód	GRUPO DE PAGO	Sup. Dec. Admisible (ha)	Sup. Comprometida (ha)	Sup. ajustada compromiso (I) (ha)	% sobredec.	Sup. Propuesta (ha)	Importe Declarado	Importe Topado	Importe Propuesto	Importe tras sobredec.
429	OLIVAR	10,07		10,07	0,00	10,07	2.496,35	2.496,35	2.496,35	2.496,35
TOTAL		10,07	10,07	10,07		10,07	2.496,35	2.496,35	2.496,35	2.496,35

APLICACIÓN DE REDUCCIONES Y PENALIZACIONES

GRUPO DE PAGO	Importe Calculado	Importe prereduc.	Importe subvencionabilidad y compromisos	Presentación tardía	Omisión declaración	Condicionalidad	IMPORTE (Euros) PROPUESTO
OLIVAR	2.496,35	2.496,35	0,00	0,00	0,00	0,00	2.496,35
TOTAL	2.496,35	2.496,35					2.496,35

RESUMEN DE PAGOS

	IMPORTE (Euros)			
	PROPUESTO	FEADER (Eje 2)	MAPA	CAPADR
PROPUESTO	2.496,35	2.121,90	244,89	129,56

RECINTOS PROPUESTOS

REF.	REFERENCIA SIGPAC	CULTIVO	DESCRIPCIÓN CULTIVO	S/R	G.PAGO	PEND. MEDIA (%)	SUP. DEC. ADMISIBLE (ha)	SUP. COMPROM. (ha)	SUP. AJUSTADA COMPROM. (I) (ha)	SUP. CONV. SIGPAC (ha)	SUP. CERTIE (ha)	SUP. CAMPO (ha)	SUP. CAMPO DETER. CULT. DECLARADO (ha)	SUP. DEC. REDUCIDA (ha)	SUP. PROPUESTA (ha)
-477987	29-015-178-00027-001	101138	OLIVAR-HOJIBLANCA	S	429	18,20	5,84	5,84	5,84		5,84			5,84	5,84
1700000004907172	29-015-178-00004-002	101010	OLIVAR-PICUAL	S	429	13,10	2,39	2,39	2,39		2,39			2,39	2,39
1700000004907173	29-015-178-00039-001	101138	OLIVAR-HOJIBLANCA	S	429	24,30	0,43	0,43	0,43		0,43			0,43	0,43
1700000004907175	29-015-178-00003-003	101138	OLIVAR-HOJIBLANCA	S	429	24,80	1,41	1,41	1,41		1,41			1,41	1,41

(1) Superficie declarada admisible ajustada con la superficie comprometida.
 (2) Factor de penalización valorando el alcance para el tipo de compromiso.

Puede verificar la integridad de una copia de este documento mediante la lectura del código QR adjunto o mediante el acceso a la dirección <https://ws050.juntadeandalucia.es/verificarFirma> indicando el código de VERIFICACIÓN

FIRMADO POR	JUAN JOSE SOLER GARCIA	FECHA	03/07/2024	
	ROCIO GUIJARRO MILLAN			
VERIFICACIÓN	Pk2jmWGPZXYL7RLHCHYYEGKUBFR96	PÁGINA	3/1071	

**APELLIDOS Y NOMBRE / RAZÓN SOCIAL**

AGRICOLA EL LETRADO, S.L.

NIF

***9922*

EXPEDIENTE

1272226

ANUALIDAD DE PAGO

1ª

IMPORTES POR ANUALIDAD

	2023	2024	2025	2026	2027
IMPORTE MÁXIMO SUBVENCIONABLE	3.624,30 €	3.624,30 €	3.624,30 €	3.624,30 €	3.624,30 €
IMPORTE MEDIO DE TRANSFERENCIA (€/ha)	247,90 €	247,90 €	247,90 €	247,90 €	247,90 €

RESUMEN DE UNIDADES

Cód	GRUPO DE PAGO	Sup. Dec. Admisible (ha)	Sup. Comprometida (ha)	Sup. ajustada compromiso (1) (ha)	% sobredec.	Sup. Propuesta (ha)	Importe Declarado	Importe Topado	Importe Propuesto	Importe tras sobredec.
429	OLIVAR	14,62		14,62	0,00	14,62	3.624,30	3.624,30	3.624,30	3.624,30
TOTAL		14,62	14,62	14,62		14,62	3.624,30	3.624,30	3.624,30	3.624,30

APLICACIÓN DE REDUCCIONES Y PENALIZACIONES

GRUPO DE PAGO	Importe Calculado	Importe prereduc.	Criterios de subvencionabilidad y compromisos	Presentación tardía	Omisión declaración	Condicionalidad	IMPORTE (Euros) PROPUESTO
OLIVAR	3.624,30	3.624,30	0,00	0,00	0,00	0,00	3.624,30
TOTAL	3.624,30	3.624,30					3.624,30

RESUMEN DE PAGOS

	IMPORTE (Euros)			
	PROPUESTO	FEADER (Eje 2)	MAPA	CAPADR
PROPUESTO	3.624,30	3.080,66	355,54	188,10

RECINTOS PROPUESTOS

REF.	REFERENCIA SIGPAC	CULTIVO DESCRIPCIÓN CULTIVO	S/R G.PAGO	PEND. MEDIA (t/ha)	SUP. DEC. ADMISIBLE (ha)	SUP. COMPROM. (ha)	SUP. AJUSTADA COMPROM. (1) (ha)	SUP. CONV. SIGPAC (ha)	SUP. CERTIF. (ha)	SUP. CAMPO (ha)	SUP. CAMPO DETER. CULT. DECLARADO (ha)	SUP. DEC. REDUCIDA (ha)	SUP. PROPUESTA (ha)
170000005889794	29-089-007-00015-001	101010 OLIVAR-PICUAL	S 429	19,10	4,34	4,34	4,34		4,34			4,34	4,34
1700000005889795	29-089-007-00022-001	101010 OLIVAR-PICUAL	S 429	16,90	8,80	8,80	8,80		9,55			8,80	8,80
1700000005889797	29-089-007-00020-001	101010 OLIVAR-PICUAL	S 429	17,80	1,42	1,42	1,42		1,42			1,42	1,42
1700000005889798	29-089-007-00020-005	101010 OLIVAR-PICUAL	S 429	43,70	0,06	0,06	0,06		0,06			0,06	0,06

INCIDENCIAS**INCIDENCIA DESCRIPCIÓN**

- 4272 Verifica que las líneas de declaración de las Solicitudes Únicas no tienen solapes con la capa de Retroactividad Gráfica (ambas de la misma campaña) a nivel de expediente/línea de declaración gráfica de la solicitud.
Ref:-1571250 Recinto:29-089-007-00142-00012 Cultivo: - Agregado de la referencia del recinto.:0 Zona de la referencia del recinto.:0 Superficie solapada.:0,04 Id. Incid.:95947583
- 100402 Recinto solicitado no forma parte de ningún organismo de control autorizado para la producción ecológica en Andalucía o fecha de inscripción posterior al plazo establecido (Anexo I. Criterios de Subvencionabilidad. Orden 28 de marzo de 2023).
Ref:-1571251 Recinto:29-089-007-00020-00008 Cultivo:101010 OLIVAR-PICUAL Secano
Ref:-1571249 Recinto:29-089-007-00142-00011 Cultivo:101010 OLIVAR-PICUAL Secano
Ref:-1571250 Recinto:29-089-007-00142-00012 Cultivo:101010 OLIVAR-PICUAL Secano
- 100424 Solicita recinto que no está comprometido para la operación.
Ref:-1571251 Recinto:29-089-007-00020-00008 Cultivo:101010 OLIVAR-PICUAL Secano
Ref:-1571249 Recinto:29-089-007-00142-00011 Cultivo:101010 OLIVAR-PICUAL Secano
Ref:-1571250 Recinto:29-089-007-00142-00012 Cultivo:101010 OLIVAR-PICUAL Secano

(1) Superficie declarada admisible ajustada con la superficie comprometida.
(2) Factor de penalización valorando el alcance para el tipo de compromiso.

Puede verificar la integridad de una copia de este documento mediante la lectura del código QR adjunto o mediante el acceso a la dirección <https://ws050.juntadeandalucia.es/verificarFirma> indicando el código de VERIFICACIÓN

FIRMADO POR	JUAN JOSE SOLER GARCIA	FECHA	03/07/2024	
	ROCIO GUIJARRO MILLAN			
VERIFICACIÓN	Pk2jmWGPZXRYL7RLHCHYYEGKUBFR96	PÁGINA	4/1071	



<u>APELLIDOS Y NOMBRE / RAZÓN SOCIAL</u>	<u>NIF</u>	<u>EXPEDIENTE</u>	<u>ANUALIDAD DE PAGO</u>		
AGRICOLA HACIENDA SEGOVA SL	****8282*	1258649	1ª		
IMPORTES POR ANUALIDAD					
	2023	2024	2025	2026	2027
IMPORTE MÁXIMO SUBVENCIONABLE	4.249,30 €	4.249,30 €	4.249,30 €	4.249,30 €	4.249,30 €
IMPORTE MEDIO DE TRANSFERENCIA (€/ha)	275,04 €	275,04 €	275,04 €	275,04 €	275,04 €

RESUMEN DE UNIDADES

Cód	GRUPO DE PAGO	Sup. Dec. Admisible (ha)	Sup. Comprometida (ha)	Sup. ajustada compromiso (1) (ha)	% sobredec.	Sup. Propuesta (ha)	Importe Declarado	Importe Topado	Importe Propuesto	Importe tras sobredec.
429	OLIVAR	6,05		6,02	0,00	6,02	1.492,36	1.492,36	1.492,36	1.492,36
432	FRUTALES SECANO	4,05		4,05	0,00	4,05	875,77	875,77	875,77	875,77
433	FRUTALES REGADÍO	5,40		5,38	0,00	5,38	1.881,17	1.881,17	1.881,17	1.881,17
TOTAL		15,50	15,45	15,45		15,45	4.249,30	4.249,30	4.249,30	4.249,30

APLICACIÓN DE REDUCCIONES Y PENALIZACIONES

GRUPO DE PAGO	Importe Calculado	Importe prereduc.	Criterios de subvencionabilidad y compromisos	Presentación tardía	Omisión declaración	Condicionalidad	IMPORTE (Euros)
							PROPUESTO
FRUTALES REGADÍO	1.881,17	1.881,17	0,00	0,00	0,00	0,00	1.881,17
FRUTALES SECANO	875,77	875,77	0,00	0,00	0,00	0,00	875,77
OLIVAR	1.492,36	1.492,36	0,00	0,00	0,00	0,00	1.492,36
TOTAL	4.249,30	4.249,30					4.249,30

RESUMEN DE PAGOS

PROPUESTO	IMPORTE (Euros)			
	PROPUESTO	FEADER (Eje 2)	MAPA	CAPADR
	4.249,30	3.611,90	416,85	220,55

RECINTOS PROPUESTOS

REF.	REFERENCIA SIGPAC	CULTIVO DESCRIPCIÓN CULTIVO	S/R G.PAGO	PEND. MEDIA (%)	SUP. DEC. ADMISIBLE (ha)	SUP. COMPROM. (ha)	SUP. AJUSTADA COMPROM. (ha)	SUP. CONV. SIGPAC (ha)	SUP. CERTIF. (ha)	SUP. CAMPO (ha)	SUP. CAMPO DETER. CULT. DECLARADO (ha)	SUP. DEC. REDUCIDA (ha)	SUP. PROPUESTA (ha)
-1264683	29-100-009-00178-003	101007 OLIVAR-MANZANILLA	S 429	44,90	0,07	0,07	0,07	0,07	0,07	0,07	0,07	0,07	0,07
-1062072	29-100-009-00253-001	101007 OLIVAR-MANZANILLA	S 429	52,40	0,06	0,06	0,06	0,06	0,13	0,13	0,06	0,06	0,06
-1062071	29-100-009-00253-001	101007 OLIVAR-MANZANILLA	S 429	52,40	0,28	0,28	0,28	0,28	0,58	0,58	0,28	0,28	0,28
5236798	29-100-002-00009-004	101138 OLIVAR-HOJIBLANCA	S 429	40,40	0,12	0,12	0,12	0,12	0,12	0,12	0,12	0,12	0,12
5236799	29-100-002-00009-005	101138 OLIVAR-HOJIBLANCA	S 429	25,90	0,19	0,19	0,19	0,19	0,19	0,19	0,19	0,19	0,19
5236804	29-100-002-00012-002	101138 OLIVAR-HOJIBLANCA	S 429	29,10	0,84	0,84	0,84	0,84	0,84	0,84	0,84	0,84	0,84
5236810	29-100-003-00067-003	101138 OLIVAR-HOJIBLANCA	S 429	46,80	0,30	0,30	0,30	0,30	0,30	0,30	0,30	0,30	0,30
5236811	29-100-003-00067-004	101138 OLIVAR-HOJIBLANCA	S 429	45,50	0,06	0,06	0,06	0,06	0,06	0,06	0,06	0,06	0,06
5236812	29-100-003-00067-007	101138 OLIVAR-HOJIBLANCA	S 429	24,60	0,75	0,75	0,75	0,75	0,75	0,75	0,75	0,75	0,75
5236813	29-100-003-00067-010	101138 OLIVAR-HOJIBLANCA	S 429	42,80	0,31	0,31	0,31	0,31	0,31	0,31	0,31	0,31	0,31
5236814	29-100-003-00067-012	101138 OLIVAR-HOJIBLANCA	S 429	30,70	0,02	0,02	0,02	0,02	0,02	0,02	0,02	0,02	0,02
5236815	29-100-003-00067-013	101138 OLIVAR-HOJIBLANCA	S 429	37,60	0,02	0,02	0,02	0,02	0,02	0,02	0,02	0,02	0,02
5236816	29-100-009-00121-001	101007 OLIVAR-MANZANILLA	S 429	60,10	0,06	0,06	0,06	0,06	0,06	0,06	0,06	0,06	0,06
5236817	29-100-009-00121-002	101007 OLIVAR-MANZANILLA	S 429	31,00	0,22	0,22	0,22	0,22	0,22	0,22	0,22	0,22	0,22
5236819	29-100-009-00178-002	101007 OLIVAR-MANZANILLA	S 429	53,40	0,85	0,85	0,85	0,85	0,85	0,85	0,85	0,85	0,85
5236820	29-100-009-00187-003	101007 OLIVAR-MANZANILLA	S 429	59,80	0,57	0,57	0,57	0,57	0,57	0,57	0,57	0,57	0,57
5236821	29-100-009-00251-004	101007 OLIVAR-MANZANILLA	S 429	42,50	0,04	0,04	0,04	0,04	0,04	0,04	0,04	0,04	0,04
5236823	29-100-009-00254-001	101007 OLIVAR-MANZANILLA	S 429	59,30	0,62	0,62	0,62	0,62	0,62	0,62	0,62	0,62	0,62
5236824	29-100-009-00255-003	101007 OLIVAR-MANZANILLA	S 429	53,70	0,22	0,22	0,22	0,22	0,22	0,22	0,22	0,22	0,22
5236825	29-900-023-00415-003	101007 OLIVAR-MANZANILLA	S 429	6,70	0,45	0,42	0,42	0,42	0,51	0,51	0,42	0,42	0,42
5236829	29-100-009-00247-001	117125 CASTAÑOS-PILONGA	S 432	58,80	1,17	1,17	1,17	1,17	1,17	1,17	1,17	1,17	1,17
5236830	29-100-009-00251-001	117125 CASTAÑOS-PILONGA	S 432	47,60	2,88	2,88	2,88	2,88	2,88	2,88	2,88	2,88	2,88
5236826	29-900-023-00415-001	207004 LIMONERO-VERNA	R 433	10,00	4,02	4,02	4,02	4,02	4,02	4,02	4,02	4,02	4,02
5236827	29-900-023-00417-001	344003 MANGO-KEITT	R 433	9,90	0,92	0,90	0,90	0,90	0,95	0,95	0,90	0,90	0,90
5236833	29-900-023-00414-002	207004 LIMONERO-VERNA	R 433	1,60	0,46	0,46	0,46	0,46	0,46	0,46	0,46	0,46	0,46

(1) Superficie declarada admisible ajustada con la superficie comprometida.
(2) Factor de penalización valorando el alcance para el tipo de compromiso.

Puede verificar la integridad de una copia de este documento mediante la lectura del código QR adjunto o mediante el acceso a la dirección <https://ws050.juntadeandalucia.es/verificarFirma> indicando el código de VERIFICACIÓN

FIRMADO POR	JUAN JOSE SOLER GARCIA	FECHA	03/07/2024	
	ROCIO GUIJARRO MILLAN			
VERIFICACIÓN	Pk2jmWGPZXYL7RLHCHYYEGKUBFR96	PÁGINA	5/1071	



INCIDENCIAS

INCIDENCIA DESCRIPCIÓN

- 4272 Verifica que las líneas de declaración de las Solicitudes Únicas no tienen solapas con la capa de Retroactividad Gráfica (ambas de la misma campaña) a nivel de expediente/línea de declaración gráfica de la solicitud.
Ref:5236825 Recinto:29-900-023-00415-00003 Cultivo: - Agregado de la referencia del recinto.:0 Zona de la referencia del recinto.:0 Superficie solapada.:0,03 Id. Incid.:95947094
Ref:5236827 Recinto:29-900-023-00417-00001 Cultivo: - Agregado de la referencia del recinto.:0 Zona de la referencia del recinto.:0 Superficie solapada.:0,02 Id. Incid.:95947095
- 100400 Recinto con cultivo, variedad, régimen de explotación o uso Siggac no compatible con la operación solicitada (Anexo IV.I Cultivos y variedades elegibles para las Intervenciones. Orden de 28 de marzo de 2023).
Ref:5236836 Recinto:29-900-023-00415-00004 Cultivo:207002 LIMONERO-FINO Secano Uso:CI
Ref:-1264684 Recinto:29-900-023-00415-00006 Cultivo:207002 LIMONERO-FINO Secano Uso:PS
Ref:-1264685 Recinto:29-900-023-00415-00007 Cultivo:207002 LIMONERO-FINO Secano Uso:CI
- 100424 Solicita recinto que no está comprometido para la operación.
Ref:5236836 Recinto:29-900-023-00415-00004 Cultivo:207002 LIMONERO-FINO Secano
Ref:-1264684 Recinto:29-900-023-00415-00006 Cultivo:207002 LIMONERO-FINO Secano
Ref:-1264685 Recinto:29-900-023-00415-00007 Cultivo:207002 LIMONERO-FINO Secano

(1) Superficie declarada admisible ajustada con la superficie comprometida.
(2) Factor de penalización valorando el alcance para el tipo de compromiso.

Puede verificar la integridad de una copia de este documento mediante la lectura del código QR adjunto o mediante el acceso a la dirección <https://ws050.juntadeandalucia.es/verificarFirma> indicando el código de VERIFICACIÓN

FIRMADO POR	JUAN JOSE SOLER GARCIA	FECHA	03/07/2024	
	ROCIO GUIJARRO MILLAN			
VERIFICACIÓN	Pk2jmWGPZXYL7RLHCHYYEGKUBFR96	PÁGINA	6/1071	



<u>APELLIDOS Y NOMBRE / RAZÓN SOCIAL</u>	<u>NIF</u>	<u>EXPEDIENTE</u>	<u>ANUALIDAD DE PAGO</u>
AGRICOLA MONTE RURAL,S.L.	***9154*	1234215	

RESUMEN DE PAGOS

PROPUESTO	<u>IMPORTE (Euros)</u>			
	<u>PROPUESTO</u>	<u>FEADER (Eje 2)</u>	<u>MAPA</u>	<u>CAPADR</u>
	0,00	0,00	0,00	0,00

INCIDENCIAS

INCIDENCIA DESCRIPCIÓN

- 100402 Recinto solicitado no forma parte de ningún organismo de control autorizado para la producción ecológica en Andalucía o fecha de inscripción posterior al plazo establecido (Anexo I. Criterios de Subvencionabilidad. Orden 28 de marzo de 2023).
Ref:-1530246 Recinto:29-015-055-00014-00006 Cultivo:101010 OLIVAR-PICUAL Regadío
Ref:-1530206 Recinto:29-015-055-00014-00006 Cultivo:101138 OLIVAR-HOJIBLANCA Regadío
Ref:-802613 Recinto:29-015-055-00014-00006 Cultivo:101138 OLIVAR-HOJIBLANCA Regadío
Ref:1700000007167718 Recinto:29-059-016-00076-00002 Cultivo:101138 OLIVAR-HOJIBLANCA Regadío
- 100424 Solicita recinto que no está comprometido para la operación.
Ref:-1530246 Recinto:29-015-055-00014-00006 Cultivo:101010 OLIVAR-PICUAL Regadío
Ref:-1530206 Recinto:29-015-055-00014-00006 Cultivo:101138 OLIVAR-HOJIBLANCA Regadío
Ref:-802613 Recinto:29-015-055-00014-00006 Cultivo:101138 OLIVAR-HOJIBLANCA Regadío
Ref:1700000007167718 Recinto:29-059-016-00076-00002 Cultivo:101138 OLIVAR-HOJIBLANCA Regadío
- 101008 Expediente sin compromisos vigentes.
Operación:6503.2

(1) Superficie declarada admisible ajustada con la superficie comprometida.
(2) Factor de penalización valorando el alcance para el tipo de compromiso.

Puede verificar la integridad de una copia de este documento mediante la lectura del código QR adjunto o mediante el acceso a la dirección https://ws050.juntadeandalucia.es/verificarFirma indicando el código de VERIFICACIÓN				
FIRMADO POR	JUAN JOSE SOLER GARCIA	FECHA	03/07/2024	
	ROCIO GUIJARRO MILLAN			
VERIFICACIÓN	Pk2jmWGPZXRYL7RLHCHYYEGKUBFR96	PÁGINA	7/1071	



APELLIDOS Y NOMBRE / RAZÓN SOCIAL
AGROGANADERA BUJEO DEL ALAMO, S.L.

NIF
****8670*

EXPEDIENTE
1258636

ANUALIDAD DE PAGO
1ª

IMPORTE POR ANUALIDAD

	2023	2024	2025	2026	2027
IMPORTE MÁXIMO SUBVENCIONABLE	2.967,26 €	2.967,26 €	2.967,26 €	2.967,26 €	2.967,26 €
IMPORTE MEDIO DE TRANSFERENCIA (€/ha)	109,98 €	109,98 €	109,98 €	109,98 €	109,98 €

RESUMEN DE UNIDADES

Cód	GRUPO DE PAGO	Sup. Dec. Admisible (ha)	Sup. Comprometida (ha)	Sup. ajustada compromiso (1) (ha)	% sobredec.	Sup. Propuesta (ha)	Importe Declarado	Importe Topado	Importe Propuesto	Importe tras sobredec.
428	PASTOS ASOCIADOS A GANADERÍA ECOLÓGICA	22,51		22,45	0,00	22,45	1.844,27	1.844,27	1.844,27	1.844,27
429	OLIVAR	4,53		4,53	0,00	4,53	1.122,99	1.122,99	1.122,99	1.122,99
TOTAL		27,04	26,98	26,98		26,98	2.967,26	2.967,26	2.967,26	2.967,26

APLICACIÓN DE REDUCCIONES Y PENALIZACIONES

GRUPO DE PAGO	Importe Calculado	Importe prereduc.	Criterios de subvencionabilidad y compromisos	Presentación tardía	Omisión declaración	Condicionalidad	IMPORTE (Euros) PROPUESTO
OLIVAR	1.122,99	1.122,99	0,00	0,00	0,00	0,00	1.122,99
PASTOS ASOCIADOS A GANADERÍA	1.844,27	1.844,27	0,00	0,00	0,00	0,00	1.844,27
TOTAL	2.967,26	2.967,26					2.967,26

RESUMEN DE PAGOS

	PROPUESTO	FEADER (Eje 2)	MAPA	CAPADR
IMPORTE (Euros)	2.967,26	2.522,17	291,09	154,00

RECINTOS PROPUESTOS

REF.	REFERENCIA SIGPAC	CULTIVO/DESCRIPCIÓN CULTIVO	S/R	G.PAGO	PEND. MEDIA (%)	SUP. DEC. ADMISIBLE (ha)	SUP. COMPROM. (ha)	SUP. AJUSTADA COMPROM. (1) (ha)	SUP. CONV. SIGPAC (ha)	SUP. CERTIF. (ha)	SUP. CAMPO (ha)	SUP. CAMPO DETER. CULT. DECLARADO (ha)	SUP. DEC. REDUCIDA (ha)	SUP. PROPUESTA (ha)
170000004980787	29-046-011-00114-001	62000 PASTOS PERMANENTES DE 5 O MAS AÑOS-SIN VARIEDAD	S	428	8,50	0,10	0,10	0,10		0,19			0,10	0,10
170000004980788	29-046-011-00113-002	62000 PASTOS PERMANENTES DE 5 O MAS AÑOS-SIN VARIEDAD	S	428	23,20	0,14	0,08	0,08		0,26			0,08	0,08
170000004980789	29-046-009-00099-005	62000 PASTOS PERMANENTES DE 5 O MAS AÑOS-SIN VARIEDAD	S	428	13,10	0,11	0,11	0,11		0,13			0,11	0,11
170000004980790	29-046-009-00099-004	62000 PASTOS PERMANENTES DE 5 O MAS AÑOS-SIN VARIEDAD	S	428	56,30	0,11	0,11	0,11		0,13			0,11	0,11
170000004980792	29-046-009-00099-006	62000 PASTOS PERMANENTES DE 5 O MAS AÑOS-SIN VARIEDAD	S	428	23,90	0,66	0,66	0,66		0,66			0,66	0,66
170000004980793	29-046-007-00019-002	62000 PASTOS PERMANENTES DE 5 O MAS AÑOS-SIN VARIEDAD	S	428	12,50	0,06	0,06	0,06		0,06			0,06	0,06
170000004980795	29-046-009-00097-002	62000 PASTOS PERMANENTES DE 5 O MAS AÑOS-SIN VARIEDAD	S	428	30,50	0,02	0,02	0,02		0,06			0,02	0,02
170000004980796	29-046-007-00019-003	62000 PASTOS PERMANENTES DE 5 O MAS AÑOS-SIN VARIEDAD	S	428	12,00	0,49	0,49	0,49		0,49			0,49	0,49
170000004980797	29-046-011-00112-001	62000 PASTOS PERMANENTES DE 5 O MAS AÑOS-SIN VARIEDAD	S	428	16,00	2,79	2,79	2,79		2,79			2,79	2,79
170000004980798	29-046-011-00113-004	62000 PASTOS PERMANENTES DE 5 O MAS AÑOS-SIN VARIEDAD	S	428	16,60	0,02	0,02	0,02		0,02			0,02	0,02
170000004980799	29-046-010-00088-002	63000 PASTOS DE MENOS DE 5 AÑOS-SIN VARIEDAD	S	428	15,00	1,12	1,12	1,12		1,12			1,12	1,12
170000004980802	29-046-010-00096-009	62000 PASTOS PERMANENTES DE 5 O MAS AÑOS-SIN VARIEDAD	S	428	10,20	0,10	0,10	0,10		0,10			0,10	0,10
170000004980803	29-046-010-00097-002	62000 PASTOS PERMANENTES DE 5 O MAS AÑOS-SIN VARIEDAD	S	428	15,00	0,69	0,69	0,69		0,69			0,69	0,69
170000004980804	29-046-010-00096-007	62000 PASTOS PERMANENTES DE 5 O MAS AÑOS-SIN VARIEDAD	S	428	22,30	0,25	0,25	0,25		0,25			0,25	0,25
170000004980805	29-046-009-00227-001	62000 PASTOS PERMANENTES DE 5 O MAS AÑOS-SIN VARIEDAD	S	428	21,70	0,18	0,18	0,18		0,33			0,18	0,18
170000004980806	29-046-011-00111-001	62000 PASTOS PERMANENTES DE 5 O MAS AÑOS-SIN VARIEDAD	S	428	11,10	1,66	1,66	1,66		1,66			1,66	1,66
170000004980807	29-046-011-00071-002	62000 PASTOS PERMANENTES DE 5 O MAS AÑOS-SIN VARIEDAD	S	428	15,20	7,44	7,44	7,44		7,44			7,44	7,44
170000004980808	29-046-011-00071-001	62000 PASTOS PERMANENTES DE 5 O MAS AÑOS-SIN VARIEDAD	S	428	39,10	6,57	6,57	6,57		18,78			6,57	6,57
-79212	29-046-009-00100-001	101138 OLIVAR-HOJIBLANCA	S	429	18,80	0,28	0,28	0,28		0,28			0,28	0,28
170000004980784	29-046-007-00019-001	101138 OLIVAR-HOJIBLANCA	S	429	13,00	0,24	0,24	0,24		0,24			0,24	0,24
170000004980785	29-046-009-00099-002	101138 OLIVAR-HOJIBLANCA	S	429	34,80	0,02	0,02	0,02		0,02			0,02	0,02
170000004980800	29-046-010-00096-004	101138 OLIVAR-HOJIBLANCA	S	429	19,10	0,35	0,35	0,35		0,35			0,35	0,35
170000004980801	29-046-009-00099-003	101138 OLIVAR-HOJIBLANCA	S	429	24,40	3,64	3,64	3,64		3,64			3,64	3,64

(1) Superficie declarada admisible ajustada con la superficie comprometida.
(2) Factor de penalización valorando el alcance para el tipo de compromiso.

Puede verificar la integridad de una copia de este documento mediante la lectura del código QR adjunto o mediante el acceso a la dirección <https://ws050.juntadeandalucia.es/verificarFirma> indicando el código de VERIFICACIÓN

FIRMADO POR	JUAN JOSE SOLER GARCIA	FECHA	03/07/2024	
	ROCIO GUIJARRO MILLAN			
VERIFICACIÓN	Pk2jmWGPZXYL7RLHCHYYEGKUBFR96	PÁGINA	8/1071	

**INCIDENCIAS****INCIDENCIA DESCRIPCIÓN**

- 4272 Verifica que las líneas de declaración de las Solicitudes Únicas no tienen solapes con la capa de Retroactividad Gráfica (ambas de la misma campaña) a nivel de expediente/línea de declaración gráfica de la solicitud.
Ref:170000004980788 Recinto:29-046-011-00113-00002 Cultivo: - Agregado de la referencia del recinto.:0 Zona de la referencia del recinto.:0 Superficie solapada.:0,06 Id. Incid.:95947093
- 100424 Solicita recinto que no está comprometido para la operación.
Ref:170000004980791 Recinto:29-046-009-00138-00001 Cultivo:62000 PASTOS PERMANENTES DE 5 O MAS AÑOS-SIN VARIEDAD Secano
Ref:170000004980794 Recinto:29-046-011-00163-00001 Cultivo:62000 PASTOS PERMANENTES DE 5 O MAS AÑOS-SIN VARIEDAD Secano

Datos considerados para el Cálculo de la Carga Ganadera mínima y máxima del expediente

Explotación	Especie	Inscrito en Sipea y Admisible	Ugm Calculada para CG Mínima	Ugm Calculada para CG Máxima
ES29046000099	OVINA	SI	3,39	3,39
ES29046000022	BOVINA	SI	16,11	16,11
			19,50	19,50

Superficie determinada para Cálculo Carga Ganadera Mínima: 22,45 ha

Superficie determinada para Cálculo Carga Ganadera Máxima: 22,45 ha

Carga Ganadera Mínima Expediente: 0,87 ugm/ha

Carga Ganadera Máxima Expediente: 0,87 ugm/ha

Recintos Determinados para el Cálculo de Garga Ganadera Mínima

REF.	REFERENCIA SIGPAC	CULTIVO	DESCRIPCIÓN CULTIVO	S/R	SUP. PROPUESTA (ha)
170000004980787	29-046-011-00114-00001	62000	PASTOS PERMANENTES DE 5 O MAS AÑOS-SIN VARIEDAD	S	0,10
170000004980788	29-046-011-00113-00002	62000	PASTOS PERMANENTES DE 5 O MAS AÑOS-SIN VARIEDAD	S	0,08
170000004980789	29-046-009-00099-00005	62000	PASTOS PERMANENTES DE 5 O MAS AÑOS-SIN VARIEDAD	S	0,11
170000004980790	29-046-009-00099-00004	62000	PASTOS PERMANENTES DE 5 O MAS AÑOS-SIN VARIEDAD	S	0,11
170000004980792	29-046-009-00099-00006	62000	PASTOS PERMANENTES DE 5 O MAS AÑOS-SIN VARIEDAD	S	0,66
170000004980793	29-046-007-00019-00002	62000	PASTOS PERMANENTES DE 5 O MAS AÑOS-SIN VARIEDAD	S	0,06
170000004980795	29-046-009-00097-00002	62000	PASTOS PERMANENTES DE 5 O MAS AÑOS-SIN VARIEDAD	S	0,02
170000004980796	29-046-007-00019-00003	62000	PASTOS PERMANENTES DE 5 O MAS AÑOS-SIN VARIEDAD	S	0,49
170000004980797	29-046-011-00112-00001	62000	PASTOS PERMANENTES DE 5 O MAS AÑOS-SIN VARIEDAD	S	2,79
170000004980798	29-046-011-00113-00004	62000	PASTOS PERMANENTES DE 5 O MAS AÑOS-SIN VARIEDAD	S	0,02
170000004980799	29-046-010-00088-00002	63000	PASTOS DE MENOS DE 5 AÑOS-SIN VARIEDAD	S	1,12
170000004980802	29-046-010-00096-00009	62000	PASTOS PERMANENTES DE 5 O MAS AÑOS-SIN VARIEDAD	S	0,10
170000004980803	29-046-010-00097-00002	62000	PASTOS PERMANENTES DE 5 O MAS AÑOS-SIN VARIEDAD	S	0,69
170000004980804	29-046-010-00096-00007	62000	PASTOS PERMANENTES DE 5 O MAS AÑOS-SIN VARIEDAD	S	0,25
170000004980805	29-046-009-00227-00001	62000	PASTOS PERMANENTES DE 5 O MAS AÑOS-SIN VARIEDAD	S	0,18
170000004980806	29-046-011-00111-00001	62000	PASTOS PERMANENTES DE 5 O MAS AÑOS-SIN VARIEDAD	S	1,66
170000004980807	29-046-011-00071-00002	62000	PASTOS PERMANENTES DE 5 O MAS AÑOS-SIN VARIEDAD	S	7,44
170000004980808	29-046-011-00071-00001	62000	PASTOS PERMANENTES DE 5 O MAS AÑOS-SIN VARIEDAD	S	6,57

Recintos Determinados para el Cálculo de Garga Ganadera Máxima

REF.	REFERENCIA SIGPAC	CULTIVO	DESCRIPCIÓN CULTIVO	S/R	SUP. PROPUESTA (ha)
170000004980787	29-046-011-00114-00001	62000	PASTOS PERMANENTES DE 5 O MAS AÑOS-SIN VARIEDAD	S	0,10

(1) Superficie declarada admisible ajustada con la superficie comprometida.

(2) Factor de penalización valorando el alcance para el tipo de compromiso.

Puede verificar la integridad de una copia de este documento mediante la lectura del código QR adjunto o mediante el acceso a la dirección <https://ws050.juntadeandalucia.es/verificarFirma> indicando el código de VERIFICACIÓN

FIRMADO POR	JUAN JOSE SOLER GARCIA	FECHA	03/07/2024	
	ROCIO GUIJARRO MILLAN			
VERIFICACIÓN	Pk2jmWGPZXRYL7RLHCHYYEGKUBFR96	PÁGINA	9/1071	

**Datos considerados para el Cálculo de la Carga Ganadera mínima y máxima del expediente****Recintos Determinados para el Cálculo de Garga Ganadera Máxima**

REF.	REFERENCIA SIGPAC	CULTIVO	DESCRIPCIÓN CULTIVO	S/R	SUP. PROPUESTA (ha)
170000004980788	29-046-011-00113-00002	62000	PASTOS PERMANENTES DE 5 O MAS AÑOS-SIN VARIEDAD	S	0,08
170000004980789	29-046-009-00099-00005	62000	PASTOS PERMANENTES DE 5 O MAS AÑOS-SIN VARIEDAD	S	0,11
170000004980790	29-046-009-00099-00004	62000	PASTOS PERMANENTES DE 5 O MAS AÑOS-SIN VARIEDAD	S	0,11
170000004980791	29-046-009-00138-00001	62000	PASTOS PERMANENTES DE 5 O MAS AÑOS-SIN VARIEDAD	S	0,00
170000004980792	29-046-009-00099-00006	62000	PASTOS PERMANENTES DE 5 O MAS AÑOS-SIN VARIEDAD	S	0,66
170000004980793	29-046-007-00019-00002	62000	PASTOS PERMANENTES DE 5 O MAS AÑOS-SIN VARIEDAD	S	0,06
170000004980794	29-046-011-00163-00001	62000	PASTOS PERMANENTES DE 5 O MAS AÑOS-SIN VARIEDAD	S	0,00
170000004980795	29-046-009-00097-00002	62000	PASTOS PERMANENTES DE 5 O MAS AÑOS-SIN VARIEDAD	S	0,02
170000004980796	29-046-007-00019-00003	62000	PASTOS PERMANENTES DE 5 O MAS AÑOS-SIN VARIEDAD	S	0,49
170000004980797	29-046-011-00112-00001	62000	PASTOS PERMANENTES DE 5 O MAS AÑOS-SIN VARIEDAD	S	2,79
170000004980798	29-046-011-00113-00004	62000	PASTOS PERMANENTES DE 5 O MAS AÑOS-SIN VARIEDAD	S	0,02
170000004980799	29-046-010-00088-00002	63000	PASTOS DE MENOS DE 5 AÑOS-SIN VARIEDAD	S	1,12
170000004980802	29-046-010-00096-00009	62000	PASTOS PERMANENTES DE 5 O MAS AÑOS-SIN VARIEDAD	S	0,10
170000004980803	29-046-010-00097-00002	62000	PASTOS PERMANENTES DE 5 O MAS AÑOS-SIN VARIEDAD	S	0,69
170000004980804	29-046-010-00096-00007	62000	PASTOS PERMANENTES DE 5 O MAS AÑOS-SIN VARIEDAD	S	0,25
170000004980805	29-046-009-00227-00001	62000	PASTOS PERMANENTES DE 5 O MAS AÑOS-SIN VARIEDAD	S	0,18
170000004980806	29-046-011-00111-00001	62000	PASTOS PERMANENTES DE 5 O MAS AÑOS-SIN VARIEDAD	S	1,66
170000004980807	29-046-011-00071-00002	62000	PASTOS PERMANENTES DE 5 O MAS AÑOS-SIN VARIEDAD	S	7,44
170000004980808	29-046-011-00071-00001	62000	PASTOS PERMANENTES DE 5 O MAS AÑOS-SIN VARIEDAD	S	6,57

Incidencias de carga ganadera**INCIDENCIA DESCRIPCIÓN**

- 4272 Verifica que las líneas de declaración de las Solicitudes Únicas no tienen solapes con la capa de Retroactividad Gráfica (ambas de la misma campaña) a nivel de expediente/línea de declaración gráfica de la solicitud.
Ref:170000004980788 Recinto:29-046-011-00113-00002 Cultivo: - Agregado de la referencia del recinto.:0 Zona de la referencia del recinto.:0 Superficie solapada.:0,06 Id. Incid.:3683515

(1) Superficie declarada admisible ajustada con la superficie comprometida.
(2) Factor de penalización valorando el alcance para el tipo de compromiso.

Puede verificar la integridad de una copia de este documento mediante la lectura del código QR adjunto o mediante el acceso a la dirección <https://ws050.juntadeandalucia.es/verificarFirma> indicando el código de VERIFICACIÓN

FIRMADO POR	JUAN JOSE SOLER GARCIA	FECHA	03/07/2024	
	ROCIO GUIJARRO MILLAN			
VERIFICACIÓN	Pk2jmWGPZXYL7RLHCHYYEGKUBFR96	PÁGINA	10/1071	



<u>APELLIDOS Y NOMBRE / RAZÓN SOCIAL</u>	<u>NIF</u>	<u>EXPEDIENTE</u>	<u>ANUALIDAD DE PAGO</u>
AGROGANADERA PICHARDO SL	****4834*	1265755	

RESUMEN DE PAGOS


	<u>IMPORTE (Euros)</u>			
	<u>PROPUESTO</u>	<u>FEADER (Eje 2)</u>	<u>MAPA</u>	<u>CAPADR</u>
PROPUESTO	0,00	0,00	0,00	0,00

INCIDENCIAS

INCIDENCIA DESCRIPCIÓN

- 100400 Recinto con cultivo, variedad, régimen de explotación o uso Siggac no compatible con la operación solicitada (Anexo IV.I Cultivos y variedades elegibles para las Intervenciones. Orden de 28 de marzo de 2023).
 Ref:-1068071 Recinto:29-900-036-00068-00003 Cultivo:226000 OPUNTIA-SIN VARIEDAD Secano Uso:FY
 Ref:-1068072 Recinto:29-900-036-00068-00014 Cultivo:226000 OPUNTIA-SIN VARIEDAD Secano Uso:FY
 Ref:-1068074 Recinto:29-900-036-00253-00002 Cultivo:226000 OPUNTIA-SIN VARIEDAD Secano Uso:FY
- 100424 Solicita recinto que no está comprometido para la operación.
 Ref:-1068071 Recinto:29-900-036-00068-00003 Cultivo:226000 OPUNTIA-SIN VARIEDAD Secano
 Ref:-1068072 Recinto:29-900-036-00068-00014 Cultivo:226000 OPUNTIA-SIN VARIEDAD Secano
 Ref:-1068074 Recinto:29-900-036-00253-00002 Cultivo:226000 OPUNTIA-SIN VARIEDAD Secano
- 101008 Expediente sin compromisos vigentes.
 Operación:6503.2

(1) Superficie declarada admisible ajustada con la superficie comprometida.
 (2) Factor de penalización valorando el alcance para el tipo de compromiso.

Puede verificar la integridad de una copia de este documento mediante la lectura del código QR adjunto o mediante el acceso a la dirección https://ws050.juntadeandalucia.es/verificarFirma indicando el código de VERIFICACIÓN				
FIRMADO POR	JUAN JOSE SOLER GARCIA	FECHA	03/07/2024	
	ROCIO GUIJARRO MILLAN			
VERIFICACIÓN	Pk2jmWGPZXYL7RLHCHYYEGKUBFR96	PÁGINA	11/1071	



APELLIDOS Y NOMBRE / RAZÓN SOCIAL **NIF** **EXPEDIENTE** **ANUALIDAD DE PAGO**
 AGROGANADERAS EL PILAR S.A. ****7344* 1211845 1ª

IMPORTE POR ANUALIDAD

	2023	2024	2025	2026	2027
IMPORTE MÁXIMO SUBVENCIONABLE	0,00 €	0,00 €	0,00 €	0,00 €	0,00 €
IMPORTE MEDIO DE TRANSFERENCIA (€/ha)	0,00 €	0,00 €	0,00 €	0,00 €	0,00 €

RESUMEN DE UNIDADES

Cód	GRUPO DE PAGO	Sup. Dec. Admisible (ha)	Sup. Comprometida (ha)	Sup. ajustada compromiso (1) (ha)	% sobredec.	Sup. Propuesta (ha)	Importe Declarado	Importe Topado	Importe Propuesto	Importe tras sobredec.
434	HERBÁCEOS NO ELEGIBLES	1,62		1,62	0,00	1,62	0,00	0,00	0,00	0,00
TOTAL		1,62	1,62	1,62		1,62	0,00	0,00	0,00	0,00

APLICACIÓN DE REDUCCIONES Y PENALIZACIONES

GRUPO DE PAGO	Importe Calculado	Importe prereduc.	Criterios de subvencionabilidad y compromisos	Presentación tardía	Omisión declaración	Condicionalidad	IMPORTE (Euros) PROPUESTO
HERBÁCEOS NO ELEGIBLES	0,00	0,00	0,00	0,00	0,00	0,00	0,00
TOTAL	0,00	0,00					0,00

RESUMEN DE PAGOS

	IMPORTE (Euros)			
	PROPUESTO	FEADER (Eje 2)	MAPA	CAPADR
PROPUESTO	0,00	0,00	0,00	0,00

RECINTOS PROPUESTOS

REF.	REFERENCIA SIGPAC	CULTIVO	DESCRIPCIÓN CULTIVO	S/R	G.PAGO	PEND. MEDIA (%)	SUP. DEC. ADMISIBLE (ha)	SUP. COMPROM. (ha)	SUP. AJUSTADA COMPR.(1) (ha)	SUP. CONV. SIGPAC (ha)	SUP. CERTIE. (ha)	SUP. CAMPO (ha)	SUP. CAMPO DETER. CULT. DECLARADO (ha)	SUP. DEC. REDUCIDA (ha)	SUP. PROPUESTA (ha)
-818044	29-900-027-00005-010	20000	BARBECHO TRADICIONAL-SIN VARIEDAD	S	434	18,80	1,62	1,62	1,62		1,62			1,62	1,62

(1) Superficie declarada admisible ajustada con la superficie comprometida.
 (2) Factor de penalización valorando el alcance para el tipo de compromiso.

Puede verificar la integridad de una copia de este documento mediante la lectura del código QR adjunto o mediante el acceso a la dirección https://ws050.juntadeandalucia.es/verificarFirma indicando el código de VERIFICACIÓN					
FIRMADO POR	JUAN JOSE SOLER GARCIA		FECHA		03/07/2024
	ROCIO GUIJARRO MILLAN				
VERIFICACIÓN	Pk2jmWGPZXYL7RLHCHYYEGKUBFR96		PÁGINA		12/1071



INCIDENCIAS

INCIDENCIA DESCRIPCIÓN

- 242 Recinto pendiente de acreditación de titularidad.
 Ref:-1336306 Recinto:29-900-026-00152-00008 Cultivo:101138 OLIVAR-HOJIBLANCA Secano
 Ref:1700000005663154 Recinto:29-900-026-00152-00012 Cultivo:101138 OLIVAR-HOJIBLANCA Secano
 Ref:1700000005663151 Recinto:29-900-026-00152-00014 Cultivo:101138 OLIVAR-HOJIBLANCA Secano
 Ref:1700000005663156 Recinto:29-900-026-00152-00015 Cultivo:104007 ALMENDROS-COMUNA Secano
 Ref:1700000005663157 Recinto:29-900-026-00152-00022 Cultivo:104007 ALMENDROS-COMUNA Secano
 Ref:-1089071 Recinto:29-900-026-00152-00032 Cultivo:101138 OLIVAR-HOJIBLANCA Secano
 Ref:1700000005663148 Recinto:29-900-026-00318-00015 Cultivo:101138 OLIVAR-HOJIBLANCA Secano
 Ref:1700000005663147 Recinto:29-900-026-00318-00020 Cultivo:101138 OLIVAR-HOJIBLANCA Secano
 Ref:1700000005663149 Recinto:29-900-026-00318-00021 Cultivo:101138 OLIVAR-HOJIBLANCA Secano
 Ref:1700000005663144 Recinto:29-900-026-00318-00022 Cultivo:101138 OLIVAR-HOJIBLANCA Secano
 Ref:1700000005663158 Recinto:29-900-026-00318-00023 Cultivo:122000 ALGARROBO-SIN VARIEDAD Secano
 Ref:1700000005663159 Recinto:29-900-026-00318-00024 Cultivo:122000 ALGARROBO-SIN VARIEDAD Secano
 Ref:-1089072 Recinto:29-900-026-00318-00030 Cultivo:101138 OLIVAR-HOJIBLANCA Secano
 Ref:-1089073 Recinto:29-900-026-00318-00032 Cultivo:101138 OLIVAR-HOJIBLANCA Secano
 Ref:-1089075 Recinto:29-900-026-00318-00036 Cultivo:101138 OLIVAR-HOJIBLANCA Secano
 Ref:-1089076 Recinto:29-900-026-00318-00038 Cultivo:101138 OLIVAR-HOJIBLANCA Secano
 Ref:1700000005663153 Recinto:29-900-026-00319-00003 Cultivo:101138 OLIVAR-HOJIBLANCA Secano
- 4272 Verifica que las líneas de declaración de las Solicitudes Únicas no tienen solapes con la capa de Retroactividad Gráfica (ambas de la misma campaña) a nivel de expediente/línea de declaración gráfica de la solicitud.
 Ref:-1336306 Recinto:29-900-026-00152-00008 Cultivo: - Agregado de la referencia del recinto.:0 Zona de la referencia del recinto.:0 Superficie solapada.:0,16 Id. Incid.:95943372
- 100402 Recinto solicitado no forma parte de ningún organismo de control autorizado para la producción ecológica en Andalucía o fecha de inscripción posterior al plazo establecido (Anexo I. Criterios de Subvencionabilidad. Orden 28 de marzo de 2023).
 Ref:-1089071 Recinto:29-900-026-00152-00032 Cultivo:101138 OLIVAR-HOJIBLANCA Secano
 Ref:-1089072 Recinto:29-900-026-00318-00030 Cultivo:101138 OLIVAR-HOJIBLANCA Secano
 Ref:-1089073 Recinto:29-900-026-00318-00032 Cultivo:101138 OLIVAR-HOJIBLANCA Secano
 Ref:-1089075 Recinto:29-900-026-00318-00036 Cultivo:101138 OLIVAR-HOJIBLANCA Secano
 Ref:-1089076 Recinto:29-900-026-00318-00038 Cultivo:101138 OLIVAR-HOJIBLANCA Secano
- 100421 Recinto declarado por error para una operación de la 6503, que se ha corregido de oficio marcando la operación correcta, de acuerdo con la fecha de inscripción del recinto en la producción ecológica.
 Ref:-818044 Recinto:29-900-027-00005-00010 Cultivo:20000 BARBECHO TRADICIONAL-SIN VARIEDAD Secano
- 100424 Solicita recinto que no está comprometido para la operación.
 Ref:-1336306 Recinto:29-900-026-00152-00008 Cultivo:101138 OLIVAR-HOJIBLANCA Secano
 Ref:1700000005663154 Recinto:29-900-026-00152-00012 Cultivo:101138 OLIVAR-HOJIBLANCA Secano
 Ref:1700000005663151 Recinto:29-900-026-00152-00014 Cultivo:101138 OLIVAR-HOJIBLANCA Secano
 Ref:1700000005663156 Recinto:29-900-026-00152-00015 Cultivo:104007 ALMENDROS-COMUNA Secano
 Ref:1700000005663157 Recinto:29-900-026-00152-00022 Cultivo:104007 ALMENDROS-COMUNA Secano
 Ref:-1089071 Recinto:29-900-026-00152-00032 Cultivo:101138 OLIVAR-HOJIBLANCA Secano
 Ref:1700000005663148 Recinto:29-900-026-00318-00015 Cultivo:101138 OLIVAR-HOJIBLANCA Secano
 Ref:1700000005663147 Recinto:29-900-026-00318-00020 Cultivo:101138 OLIVAR-HOJIBLANCA Secano
 Ref:1700000005663149 Recinto:29-900-026-00318-00021 Cultivo:101138 OLIVAR-HOJIBLANCA Secano
 Ref:1700000005663144 Recinto:29-900-026-00318-00022 Cultivo:101138 OLIVAR-HOJIBLANCA Secano
 Ref:1700000005663158 Recinto:29-900-026-00318-00023 Cultivo:122000 ALGARROBO-SIN VARIEDAD Secano
 Ref:1700000005663159 Recinto:29-900-026-00318-00024 Cultivo:122000 ALGARROBO-SIN VARIEDAD Secano
 Ref:-1089072 Recinto:29-900-026-00318-00030 Cultivo:101138 OLIVAR-HOJIBLANCA Secano
 Ref:-1089073 Recinto:29-900-026-00318-00032 Cultivo:101138 OLIVAR-HOJIBLANCA Secano
 Ref:-1089075 Recinto:29-900-026-00318-00036 Cultivo:101138 OLIVAR-HOJIBLANCA Secano
 Ref:-1089076 Recinto:29-900-026-00318-00038 Cultivo:101138 OLIVAR-HOJIBLANCA Secano
 Ref:1700000005663153 Recinto:29-900-026-00319-00003 Cultivo:101138 OLIVAR-HOJIBLANCA Secano

(1) Superficie declarada admisible ajustada con la superficie comprometida.
(2) Factor de penalización valorando el alcance para el tipo de compromiso.

Puede verificar la integridad de una copia de este documento mediante la lectura del código QR adjunto o mediante el acceso a la dirección <https://ws050.juntadeandalucia.es/verificarFirma> indicando el código de VERIFICACIÓN

FIRMADO POR	JUAN JOSE SOLER GARCIA	FECHA	03/07/2024	
	ROCIO GUIJARRO MILLAN			
VERIFICACIÓN	Pk2jmWGPZXYL7RLHCHYYEGKUBFR96	PÁGINA	13/1071	

**APELLIDOS Y NOMBRE / RAZÓN SOCIAL**

AGROGOBER

NIF

****0078*

EXPEDIENTE

1230275

ANUALIDAD DE PAGO

1ª

IMPORTE POR ANUALIDAD

	2023	2024	2025	2026	2027
IMPORTE MÁXIMO SUBVENCIONABLE	376,81 €	376,81 €	376,81 €	376,81 €	376,81 €
IMPORTE MEDIO DE TRANSFERENCIA (€/ha)	247,90 €	247,90 €	247,90 €	247,90 €	247,90 €

RESUMEN DE UNIDADES

Cód	GRUPO DE PAGO	Sup. Admisible (ha)	Sup. Comprometida (ha)	Sup. ajustada compromiso (1) (ha)	% sobredec.	Sup. Propuesta (ha)	Importe Declarado	Importe Topado	Importe Propuesto	Importe tras sobredec.
429	OLIVAR	1,52		1,52	0,00	1,52	376,81	376,81	376,81	376,81
TOTAL		1,52	1,52	1,52		1,52	376,81	376,81	376,81	376,81

APLICACIÓN DE REDUCCIONES Y PENALIZACIONES

GRUPO DE PAGO	Importe Calculado	Importe prerreduc.	Criterios de subvencionabilidad y compromisos	Presentación tardía	Omisión declaración	Condicionality	IMPORTE (Euros) PROPUESTO
OLIVAR	376,81	376,81	0,00	0,00	0,00	0,00	376,81
TOTAL	376,81	376,81					376,81

RESUMEN DE PAGOS

	IMPORTE (Euros)			
	PROPUESTO	FEADER (Eje 2)	MAPA	CAPADR
PROPUESTO	376,81	320,29	36,97	19,55

RECINTOS PROPUESTOS

REF.	REFERENCIA SIGPAC	CULTIVO/DESCRIPCIÓN CULTIVO	S/R	G.PAGO	PEND. MEDIA (%)	SUP. DEC. ADMISIBLE (ha)	SUP. COMPROM. (ha)	SUP. AJUSTADA COMPROM. (1) (ha)	SUP. CONV. SIGPAC (ha)	SUP. CERTIF. (ha)	SUP. CAMPO (ha)	SUP. CAMPO DETER. CULT. DECLARADO (ha)	SUP. DEC. REDUCIDA (ha)	SUP. PROPUESTA (ha)
4077935	29-018-019-00146-005	101010 OLIVAR-PICUAL	S	429	23,10	1,52	1,52	1,52		1,52			1,52	1,52

INCIDENCIAS**INCIDENCIA DESCRIPCIÓN**

- 100412 Número de hectáreas validadas inferior a la superficie mínima permitida por el grupo de cultivo (Anexo I. Criterios de Subvencionabilidad. Orden 28 de marzo de 2023).
Sup. Resuelta:0 Grupo de Pago:FRUTALES SECANO
- 100413 Recinto perteneciente a grupo de cultivo que no cumple con la superficie mínima requerida (Anexo I. Criterios de Subvencionabilidad. Orden 28 de marzo de 2023).
Ref:4077938 Recinto:29-018-002-00046-00001 Cultivo:104024 ALMENDROS-MARCONA Secano Sup. Declarada:0,3 Superficie Resolver:0,3
Ref:4077939 Recinto:29-018-002-00049-00002 Cultivo:104024 ALMENDROS-MARCONA Secano Sup. Declarada:7,38 Superficie Resolver:7,38
Ref:4077943 Recinto:29-018-002-00049-00010 Cultivo:104024 ALMENDROS-MARCONA Secano Sup. Declarada:1,74 Superficie Resolver:1,74
Ref:4077940 Recinto:29-018-002-00052-00002 Cultivo:104024 ALMENDROS-MARCONA Secano Sup. Declarada:0,49 Superficie Resolver:0,49
Ref:4077942 Recinto:29-018-019-00146-00006 Cultivo:104024 ALMENDROS-MARCONA Secano Sup. Declarada:0,92 Superficie Resolver:0,92
Ref:4077941 Recinto:29-018-019-00146-00007 Cultivo:104024 ALMENDROS-MARCONA Secano Sup. Declarada:1,04 Superficie Resolver:1,04

(1) Superficie declarada admisible ajustada con la superficie comprometida.

(2) Factor de penalización valorando el alcance para el tipo de compromiso.

Puede verificar la integridad de una copia de este documento mediante la lectura del código QR adjunto o mediante el acceso a la dirección <https://ws050.juntadeandalucia.es/verificarFirma> indicando el código de VERIFICACIÓN

FIRMADO POR	JUAN JOSE SOLER GARCIA	FECHA	03/07/2024	
	ROCIO GUIJARRO MILLAN			
VERIFICACIÓN	Pk2jmWGPZXYL7RLHCHYYEGKUBFR96	PÁGINA	14/1071	



<u>APELLIDOS Y NOMBRE / RAZÓN SOCIAL</u>	<u>NIF</u>	<u>EXPEDIENTE</u>	<u>ANUALIDAD DE PAGO</u>
AGROPECUARIA CTJ SAN JUAN SA	***9220*	1101529	

RESUMEN DE PAGOS

		<u>IMPORTE (Euros)</u>		
	<u>PROPUESTO</u>	<u>FEADER (Eje 2)</u>	<u>MAPA</u>	<u>CAPADR</u>
PROPUESTO	0,00	0,00	0,00	0,00

INCIDENCIAS

INCIDENCIA DESCRIPCIÓN

- 7162 Se advierte que en el impreso DATOS DE RECINTOS no está consignada la operación solicitada en el impreso SOLICITA LINEAS DE AYUDA DE DESARROLLO RURAL.
- 101008 Expediente sin compromisos vigentes.
Operación:6503.2

(1) Superficie declarada admisible ajustada con la superficie comprometida.
(2) Factor de penalización valorando el alcance para el tipo de compromiso.

Puede verificar la integridad de una copia de este documento mediante la lectura del código QR adjunto o mediante el acceso a la dirección <https://ws050.juntadeandalucia.es/verificarFirma> indicando el código de VERIFICACIÓN

FIRMADO POR	JUAN JOSE SOLER GARCIA	FECHA	03/07/2024	
	ROCIO GUIJARRO MILLAN			
VERIFICACIÓN	Pk2jmWGPZXYL7RLHCHYYEGKUBFR96	PÁGINA	15/1071	

**APELLIDOS Y NOMBRE / RAZÓN SOCIAL**

AGROSANA ANDALUZ SLU

NIF

***4437*

EXPEDIENTE

1277507

ANUALIDAD DE PAGO

1ª

IMPORTE POR ANUALIDAD

	2023	2024	2025	2026	2027
IMPORTE MÁXIMO SUBVENCIONABLE	2.066,49 €	2.066,49 €	2.066,49 €	2.066,49 €	2.066,49 €
IMPORTE MEDIO DE TRANSFERENCIA (€/ha)	349,66 €	349,66 €	349,66 €	349,66 €	349,66 €

RESUMEN DE UNIDADES

Cód	GRUPO DE PAGO	Sup. Dec. Admisible (ha)	Sup. Comprometida (ha)	Sup. ajustada compromiso (1) (ha)	% sobredec.	Sup. Propuesta (ha)	Importe Declarado	Importe Topado	Importe Propuesto	Importe tras sobredec.
433	FRUTALES REGADÍO	5,91		5,91	0,00	5,91	2.066,49	2.066,49	2.066,49	2.066,49
TOTAL		5,91	5,91	5,91		5,91	2.066,49	2.066,49	2.066,49	2.066,49

APLICACIÓN DE REDUCCIONES Y PENALIZACIONES

GRUPO DE PAGO	Importe Calculado	Importe prereduc.	Criterios de subvencionabilidad y compromisos	Presentación tardía	Omisión declaración	Condicionalidad	IMPORTE (Euros) PROPUESTO
FRUTALES REGADÍO	2.066,49	2.066,49	0,00	0,00	0,00	0,00	2.066,49
TOTAL	2.066,49	2.066,49					2.066,49

RESUMEN DE PAGOS

	IMPORTE (Euros)		
	PROPUESTO	FEADER (Eje 2)	MAPA
PROPUESTO	2.066,49	1.756,52	202,72
			CAPADR 107,25

RECINTOS PROPUESTOS

REF.	REFERENCIA SIGPAC	CULTIVO DESCRIPCIÓN CULTIVO	S/R	G.PAGO	PEND. MEDIA (%)	SUP. DEC. ADMISIBLE (ha)	SUP. COMPROM. (ha)	SUP. AJUSTADA COMPR.(1) (ha)	SUP. CONV. SIGPAC (ha)	SUP. CERTIE (ha)	SUP. CAMPO (ha)	SUP. CAMPO DETER. CULT. DECLARADO (ha)	SUP. DEC. REDUCIDA (ha)	SUP. PROPUESTA (ha)
6835174	29-007-018-00047-003	343005 AGUACATE-HASS	R	433	16,70	5,91	5,91	5,91		5,91			5,91	5,91

INCIDENCIAS**INCIDENCIA DESCRIPCIÓN**

3790	Recinto declarado inactivo Ref:6835173 Recinto:29-007-018-00050-00001 Cultivo: -
100424	Solicita recinto que no está comprometido para la operación. Ref:6835173 Recinto:29-007-018-00050-00001 Cultivo:343005 AGUACATE-HASS Regadío

(1) Superficie declarada admisible ajustada con la superficie comprometida.

(2) Factor de penalización valorando el alcance para el tipo de compromiso.

Puede verificar la integridad de una copia de este documento mediante la lectura del código QR adjunto o mediante el acceso a la dirección <https://ws050.juntadeandalucia.es/verificarFirma> indicando el código de VERIFICACIÓN

FIRMADO POR	JUAN JOSE SOLER GARCIA	FECHA	03/07/2024	
	ROCIO GUIJARRO MILLAN			
VERIFICACIÓN	Pk2jmWGPZXYL7RLHCHYYEGKUBFR96	PÁGINA	16/1071	

**APELLIDOS Y NOMBRE / RAZÓN SOCIAL**

Aguacates cortijo los llanos SL

NIF

***2537*

EXPEDIENTE

1271568

ANUALIDAD DE PAGO

1ª

IMPORTE POR ANUALIDAD

	2023	2024	2025	2026	2027
IMPORTE MÁXIMO SUBVENCIONABLE	723,80 €	723,80 €	723,80 €	723,80 €	723,80 €
IMPORTE MEDIO DE TRANSFERENCIA (€/ha)	349,66 €	349,66 €	349,66 €	349,66 €	349,66 €

RESUMEN DE UNIDADES

Cód	GRUPO DE PAGO	Sup. Dec. Admisible (ha)	Sup. Comprometida (ha)	Sup. ajustada compromiso (I) (ha)	% sobredec.	Sup. Propuesta (ha)	Importe Declarado	Importe Topado	Importe Propuesto	Importe tras sobredec.
433	FRUTALES REGADÍO	2,08		2,07	0,00	2,07	723,80	723,80	723,80	723,80
TOTAL		2,08	2,07	2,07		2,07	723,80	723,80	723,80	723,80

APLICACIÓN DE REDUCCIONES Y PENALIZACIONES

GRUPO DE PAGO	Importe Calculado	Importe prereduc.	Criterios de subvencionabilidad y compromisos	Presentación tardía	Omisión declaración	Condicionalidad	IMPORTE (Euros) PROPUESTO
FRUTALES REGADÍO	723,80	723,80	0,00	0,00	0,00	0,00	723,80
TOTAL	723,80	723,80					723,80

RESUMEN DE PAGOS

	IMPORTE (Euros)			
	PROPUESTO	FEADER (Eje 2)	MAPA	CAPADR
PROPUESTO	723,80	615,23	71,00	37,57

RECINTOS PROPUESTOS

REF.	REFERENCIA SIGPAC	CULTIVO DESCRIPCIÓN CULTIVO	S/R	G.PAGO	PEND. MEDIA (%)	SUP. DEC. ADMISIBLE (ha)	SUP. COMPROM. (ha)	SUP. AJUSTADA COMPR.(I) (ha)	SUP. CONV. SIGPAC (ha)	SUP. CERTIE. (ha)	SUP. CAMPO (ha)	SUP. CAMPO DETER. CULT. DECLARADO (ha)	SUP. DEC. REDUCIDA (ha)	SUP. PROPUESTA (ha)
-1344055	29-005-006-00070-007	343005 AGUACATE-HASS	R	433	18,70	0,77	0,76	0,76		0,76			0,76	0,76
5279205	29-005-006-00103-001	343005 AGUACATE-HASS	R	433	8,00	0,24	0,24	0,24		0,24			0,24	0,24
5279207	29-005-006-00104-001	343005 AGUACATE-HASS	R	433	9,90	0,24	0,24	0,24		0,24			0,24	0,24
5279209	29-005-006-00109-001	343005 AGUACATE-HASS	R	433	18,20	0,29	0,29	0,29		0,29			0,29	0,29
5279213	29-005-006-00110-003	344008 MANGO-OSTEEN	R	433	15,90	0,38	0,38	0,38		0,38			0,38	0,38
5279216	29-005-006-00161-004	343005 AGUACATE-HASS	R	433	10,50	0,16	0,16	0,16		0,16			0,16	0,16

(1) Superficie declarada admisible ajustada con la superficie comprometida.

(2) Factor de penalización valorando el alcance para el tipo de compromiso.

Puede verificar la integridad de una copia de este documento mediante la lectura del código QR adjunto o mediante el acceso a la dirección <https://ws050.juntadeandalucia.es/verificarFirma> indicando el código de VERIFICACIÓN

FIRMADO POR	JUAN JOSE SOLER GARCIA	FECHA	03/07/2024	
	ROCIO GUIJARRO MILLAN			
VERIFICACIÓN	Pk2jmWGPZXYL7RLHCHYYEGKUBFR96	PÁGINA	17/1071	



APELLIDOS Y NOMBRE / RAZÓN SOCIAL

AGUACATES MALAGA S.L.

NIF

****5504*

EXPEDIENTE

1140900

ANUALIDAD DE PAGO

1ª

IMPORTE POR ANUALIDAD

	2023	2024	2025	2026	2027
IMPORTE MÁXIMO SUBVENCIONABLE	4.209,34 €	4.209,34 €	4.209,34 €	4.209,34 €	4.209,34 €
IMPORTE MEDIO DE TRANSFERENCIA (€/ha)	247,90 €	247,90 €	247,90 €	247,90 €	247,90 €

RESUMEN DE UNIDADES

Cód	GRUPO DE PAGO	Sup. Dec. Admisible (ha)	Sup. Comprometida (ha)	Sup. ajustada compromiso (1) (ha)	% sobredec.	Sup. Propuesta (ha)	Importe Declarado	Importe Topado	Importe Propuesto	Importe tras sobredec.
429	OLIVAR	16,98		16,98	0,00	16,98	4.209,34	4.209,34	4.209,34	4.209,34
TOTAL		16,98	16,98	16,98		16,98	4.209,34	4.209,34	4.209,34	4.209,34

APLICACIÓN DE REDUCCIONES Y PENALIZACIONES

GRUPO DE PAGO	Importe Calculado	Importe prerreduc.	Importe subvencionabilidad y compromisos	Presentación tardía	Omisión declaración	Condicionalidad	IMPORTE (Euros) PROPUESTO
OLIVAR	4.209,34		0,00	0,00	0,00	0,00	4.209,34
TOTAL	4.209,34	4.209,34					4.209,34

RESUMEN DE PAGOS

	IMPORTE (Euros)			
	PROPUESTO	FEADER (Eje 2)	MAPA	CAPADR
PROPUESTO	4.209,34	3.577,94	412,94	218,46

RECINTOS PROPUESTOS

REF.	REFERENCIA SIGPAC	CULTIVO	DESCRIPCIÓN CULTIVO	S/R	G.PAGO	PEND. MEDIA (%)	SUP. DEC. ADMISIBLE (ha)	SUP. COMPROM. (ha)	SUP. AJUSTADA COMPROM. (1) (ha)	SUP. CONV. SIGPAC (ha)	SUP. CERTIE. (ha)	SUP. CAMPO (ha)	SUP. CAMPO DETER. CULT. DECLARADO (ha)	SUP. DEC. REDUCIDA (ha)	SUP. PROPUESTA (ha)
170000005011631	29-011-009-00008-004	101138	OLIVAR-HOJIBLANCA	S	429	24,10	0,28	0,28	0,28		0,28			0,28	0,28
170000005011632	29-011-011-00355-064	101138	OLIVAR-HOJIBLANCA	S	429	22,30	0,31	0,31	0,31		0,31			0,31	0,31
170000005011633	29-011-010-01313-016	101138	OLIVAR-HOJIBLANCA	S	429	41,70	2,27	2,27	2,27		2,27			2,27	2,27
170000005011634	29-011-010-01313-014	101138	OLIVAR-HOJIBLANCA	S	429	43,40	0,14	0,14	0,14		0,14			0,14	0,14
170000005011635	29-011-010-01313-015	101138	OLIVAR-HOJIBLANCA	S	429	40,60	0,94	0,94	0,94		0,94			0,94	0,94
170000005011636	29-011-010-01313-034	101138	OLIVAR-HOJIBLANCA	S	429	32,50	0,01	0,01	0,01		0,01			0,01	0,01
170000005011637	29-011-010-01313-036	101138	OLIVAR-HOJIBLANCA	S	429	30,40	0,01	0,01	0,01		0,01			0,01	0,01
170000005011638	29-011-010-01313-035	101138	OLIVAR-HOJIBLANCA	S	429	58,70	0,02	0,02	0,02		0,02			0,02	0,02
170000005011639	29-011-010-01313-053	101138	OLIVAR-HOJIBLANCA	S	429	30,10	0,01	0,01	0,01		0,01			0,01	0,01
170000005011640	29-011-010-01313-037	101138	OLIVAR-HOJIBLANCA	S	429	22,30	0,02	0,02	0,02		0,02			0,02	0,02
170000005011641	29-011-011-00355-012	101138	OLIVAR-HOJIBLANCA	S	429	45,40	0,05	0,05	0,05		0,05			0,05	0,05
170000005011642	29-011-010-01314-002	101138	OLIVAR-HOJIBLANCA	S	429	28,90	0,01	0,01	0,01		0,01			0,01	0,01
170000005011644	29-011-011-00355-065	101138	OLIVAR-HOJIBLANCA	S	429	52,70	11,05	11,05	11,05		11,05			11,05	11,05
170000005011646	29-011-011-00355-041	101138	OLIVAR-HOJIBLANCA	S	429	53,20	0,19	0,19	0,19		0,19			0,19	0,19
170000005011647	29-011-009-00011-002	101138	OLIVAR-HOJIBLANCA	S	429	13,20	0,73	0,73	0,73		0,73			0,73	0,73
170000005011648	29-011-009-00014-001	101138	OLIVAR-HOJIBLANCA	S	429	11,10	0,15	0,15	0,15		0,15			0,15	0,15
170000005011649	29-011-010-01313-001	101138	OLIVAR-HOJIBLANCA	S	429	32,70	0,02	0,02	0,02		0,02			0,02	0,02
170000005011650	29-011-010-01313-002	101138	OLIVAR-HOJIBLANCA	S	429	42,40	0,04	0,04	0,04		0,04			0,04	0,04
170000005011651	29-011-010-01313-003	101138	OLIVAR-HOJIBLANCA	S	429	30,20	0,06	0,06	0,06		0,06			0,06	0,06
170000005011652	29-011-010-01313-005	101138	OLIVAR-HOJIBLANCA	S	429	48,00	0,19	0,19	0,19		0,19			0,19	0,19
170000005011653	29-011-010-01313-010	101138	OLIVAR-HOJIBLANCA	S	429	21,40	0,01	0,01	0,01		0,01			0,01	0,01
170000005011654	29-011-011-00355-063	101138	OLIVAR-HOJIBLANCA	S	429	59,80	0,17	0,17	0,17		0,17			0,17	0,17
170000005011655	29-011-010-01313-013	101138	OLIVAR-HOJIBLANCA	S	429	35,60	0,10	0,10	0,10		0,10			0,10	0,10
170000005011656	29-011-011-00355-058	101138	OLIVAR-HOJIBLANCA	S	429	46,20	0,20	0,20	0,20		0,20			0,20	0,20

(1) Superficie declarada admisible ajustada con la superficie comprometida.
(2) Factor de penalización valorando el alcance para el tipo de compromiso.

Puede verificar la integridad de una copia de este documento mediante la lectura del código QR adjunto o mediante el acceso a la dirección <https://ws050.juntadeandalucia.es/verificarFirma> indicando el código de VERIFICACIÓN

FIRMADO POR	JUAN JOSE SOLER GARCIA	FECHA	03/07/2024	
	ROCIO GUIJARRO MILLAN			
VERIFICACIÓN	Pk2jmWGPZXYL7RLHCHYYEGKUBFR96	PÁGINA	18/1071	

**APELLIDOS Y NOMBRE / RAZÓN SOCIAL**

AGUACATES PINEDA, S.L.

NIF

***0686*

EXPEDIENTE

1253689

ANUALIDAD DE PAGO

1ª

IMPORTE POR ANUALIDAD

	2023	2024	2025	2026	2027
IMPORTE MÁXIMO SUBVENCIONABLE	1.178,35 €	1.178,35 €	1.178,35 €	1.178,35 €	1.178,35 €
IMPORTE MEDIO DE TRANSFERENCIA (€/ha)	349,66 €	349,66 €	349,66 €	349,66 €	349,66 €

RESUMEN DE UNIDADES

Cód	GRUPO DE PAGO	Sup. Dec. Admisible (ha)	Sup. Comprometida (ha)	Sup. ajustada compromiso (I) (ha)	% sobredec.	Sup. Propuesta (ha)	Importe Declarado	Importe Topado	Importe Propuesto	Importe tras sobredec.
433	FRUTALES REGADÍO	3,37		3,37	0,00	3,37	1.178,35	1.178,35	1.178,35	1.178,35
TOTAL		3,37	3,37	3,37		3,37	1.178,35	1.178,35	1.178,35	1.178,35

APLICACIÓN DE REDUCCIONES Y PENALIZACIONES

GRUPO DE PAGO	Importe Calculado	Importe prerreduc.	Criterios de subvencionabilidad y compromisos	Presentación tardía	Omisión declaración	Condicionalidad	IMPORTE (Euros) PROPUESTO
FRUTALES REGADÍO	1.178,35	1.178,35	0,00	0,00	1,00	0,00	1.166,57
TOTAL	1.178,35	1.178,35					1.166,57

RESUMEN DE PAGOS

	IMPORTE (Euros)		
	PROPUESTO	FEADER (Eje 2)	MAPA
PROPUESTO	1.166,57	991,58	114,44
			CAPADR 60,55

RECINTOS PROPUESTOS

REF.	REFERENCIA SIGPAC	CULTIVO	DESCRIPCIÓN CULTIVO	S/R	G.PAGO	PEND. MEDIA (%)	SUP. DEC. ADMISIBLE (ha)	SUP. COMPROM. (ha)	SUP. AJUSTADA COMPROM. (I) (ha)	SUP. CONV. SIGPAC (ha)	SUP. CERTIE. (ha)	SUP. CAMPO (ha)	SUP. CAMPO DETER. CULT. DECLARADO (ha)	SUP. DEC. REDUCIDA (ha)	SUP. PROPUESTA (ha)
-1471538	11-033-002-00010-001	343005	AGUACATE-HASS	R	433	1,30	1,14	1,14	1,14		1,14			1,14	1,14
5799713	11-033-002-00010-001	343005	AGUACATE-HASS	R	433	1,30	2,23	2,23	2,23		2,23			2,23	2,23

INCIDENCIAS**INCIDENCIA DESCRIPCIÓN**

- 256 Solicitud con recintos no declarados en campaña actual con una reducción por omisión de superficie superior al 3%
CÓDIGO PARA EL PORCENTAJE DE REDUCCIÓN POR OMISIÓN QUE CORRESPONDE A LA SOLICITUD:1

(1) Superficie declarada admisible ajustada con la superficie comprometida.

(2) Factor de penalización valorando el alcance para el tipo de compromiso.

Puede verificar la integridad de una copia de este documento mediante la lectura del código QR adjunto o mediante el acceso a la dirección <https://ws050.juntadeandalucia.es/verificarFirma> indicando el código de VERIFICACIÓN

FIRMADO POR	JUAN JOSE SOLER GARCIA	FECHA	03/07/2024
	ROCIO GUIJARRO MILLAN		
VERIFICACIÓN	Pk2jmWGPZXYL7RLHCHYYEGKUBFR96	PÁGINA	19/1071





APELLIDOS Y NOMBRE / RAZÓN SOCIAL **NIF** **EXPEDIENTE** **ANUALIDAD DE PAGO**
 AGUAYO SOTO JUAN CARLOS ****1766* 1280905 1ª

IMPORTE POR ANUALIDAD

	2023	2024	2025	2026	2027
IMPORTE MÁXIMO SUBVENCIONABLE	2.221,18 €	2.221,18 €	2.221,18 €	2.221,18 €	2.221,18 €
IMPORTE MEDIO DE TRANSFERENCIA (€/ha)	247,90 €	247,90 €	247,90 €	247,90 €	247,90 €

RESUMEN DE UNIDADES

Cód	GRUPO DE PAGO	Sup. Dec. Admisible (ha)	Sup. Comprometida (ha)	Sup. ajustada compromiso (1) (ha)	% sobredec.	Sup. Propuesta (ha)	Importe Declarado	Importe Topado	Importe Propuesto	Importe tras sobredec.
429	OLIVAR	8,96		8,96	0,00	8,96	2.221,18	2.221,18	2.221,18	2.221,18
TOTAL		8,96	8,96	8,96		8,96	2.221,18	2.221,18	2.221,18	2.221,18

APLICACIÓN DE REDUCCIONES Y PENALIZACIONES

GRUPO DE PAGO	Importe Calculado	Importe prereduc.	Criterios de subvencionabilidad y compromisos	Presentación tardía	Omisión declaración	Condicionality	IMPORTE (Euros) PROPUESTO
OLIVAR	2.221,18	2.221,18	0,00	0,00	0,00	0,00	2.221,18
TOTAL	2.221,18	2.221,18					2.221,18

RESUMEN DE PAGOS

	IMPORTE (Euros)		
	PROPUESTO	FEADER (Eje 2)	MAPA
PROPUESTO	2.221,18	1.888,00	217,90
			CAPADR 115,28

RECINTOS PROPUESTOS

REF.	REFERENCIA SIGPAC	CULTIVO	DESCRIPCIÓN CULTIVO	S/R	G.PAGO	PEND. MEDIA (%)	SUP. DEC. ADMISIBLE (ha)	SUP. COMPROM. (ha)	SUP. AJUSTADA COMPROM. (1) (ha)	SUP. CONV. SIGPAC (ha)	SUP. CERTIE. (ha)	SUP. CAMPO (ha)	SUP. CAMPO DETER. CULT. DECLARADO (ha)	SUP. DEC. REDUCIDA (ha)	SUP. PROPUESTA (ha)
6260333	29-084-047-00124-003	101138	OLIVAR-HOJIBLANCA	S	429	2,70	8,96	8,96	8,96		8,96			8,96	8,96

(1) Superficie declarada admisible ajustada con la superficie comprometida.
 (2) Factor de penalización valorando el alcance para el tipo de compromiso.

Puede verificar la integridad de una copia de este documento mediante la lectura del código QR adjunto o mediante el acceso a la dirección <https://ws050.juntadeandalucia.es/verificarFirma> indicando el código de VERIFICACIÓN

FIRMADO POR	JUAN JOSE SOLER GARCIA	FECHA	03/07/2024	
	ROCIO GUIJARRO MILLAN			
VERIFICACIÓN	Pk2jmWGPZXYL7RLHCHYYEGKUBFR96	PÁGINA	20/1071	



APELLIDOS Y NOMBRE / RAZÓN SOCIAL **NIF** **EXPEDIENTE** **ANUALIDAD DE PAGO**
 AGUILAR GIL FRANCISCO VALERIANO ****5930* 1113984 1ª

IMPORTE POR ANUALIDAD

	2023	2024	2025	2026	2027
IMPORTE MÁXIMO SUBVENCIONABLE	3.165,75 €	3.165,75 €	3.165,75 €	3.165,75 €	3.165,75 €
IMPORTE MEDIO DE TRANSFERENCIA (€/ha)	216,24 €	216,24 €	216,24 €	216,24 €	216,24 €

RESUMEN DE UNIDADES

Cód	GRUPO DE PAGO	Sup. Dec. Admisible (ha)	Sup. Comprometida (ha)	Sup. ajustada compromiso (1) (ha)	% sobredec.	Sup. Propuesta (ha)	Importe Declarado	Importe Topado	Importe Propuesto	Importe tras sobredec.
432	FRUTALES SECANO	14,64		14,64	0,00	14,64	3.165,75	3.165,75	3.165,75	3.165,75
TOTAL		14,64	14,64	14,64		14,64	3.165,75	3.165,75	3.165,75	3.165,75

APLICACIÓN DE REDUCCIONES Y PENALIZACIONES

GRUPO DE PAGO	Importe Calculado	Importe prereduc.	Criterios de subvencionabilidad y compromisos	Presentación tardía	Omisión declaración	Condicionalidad	IMPORTE (Euros) PROPUESTO
FRUTALES SECANO	3.165,75	3.165,75	0,00	0,00	0,00	0,00	3.165,75
TOTAL	3.165,75	3.165,75					3.165,75

RESUMEN DE PAGOS

	IMPORTE (Euros)			
	PROPUESTO	FEADER (Eje 2)	MAPA	CAPADR
PROPUESTO	3.165,75	2.690,89	310,56	164,30

RECINTOS PROPUESTOS

REF.	REFERENCIA SIGPAC	CULTIVO	DESCRIPCIÓN CULTIVO	S/R	G.PAGO	PEND. MEDIA (%)	SUP. DEC. ADMISIBLE (ha)	SUP. COMPROM. (ha)	SUP. AJUSTADA COMPR.(1) (ha)	SUP. CONV. SIGPAC (ha)	SUP. CERTIE. (ha)	SUP. CAMPO (ha)	SUP. CAMPO DETER. CULT. DECLARADO (ha)	SUP. DEC. REDUCIDA (ha)	SUP. PROPUESTA (ha)
-1495256	29-064-006-00129-003	117000	CASTAÑOS-SIN VARIEDAD	S	432	51,10	13,47	13,47	13,47		13,47			13,47	13,47
1700000006100214	29-064-006-00137-001	117000	CASTAÑOS-SIN VARIEDAD	S	432	60,70	1,17	1,17	1,17		1,17			1,17	1,17

(1) Superficie declarada admisible ajustada con la superficie comprometida.

(2) Factor de penalización valorando el alcance para el tipo de compromiso.

Puede verificar la integridad de una copia de este documento mediante la lectura del código QR adjunto o mediante el acceso a la dirección <https://ws050.juntadeandalucia.es/verificarFirma> indicando el código de VERIFICACIÓN

FIRMADO POR	JUAN JOSE SOLER GARCIA	FECHA	03/07/2024	
	ROCIO GUIJARRO MILLAN			
VERIFICACIÓN	Pk2jmWGPZXYL7RLHCHYYEGKUBFR96	PÁGINA	21/1071	



<u>APELLIDOS Y NOMBRE / RAZÓN SOCIAL</u>	<u>NIF</u>	<u>EXPEDIENTE</u>	<u>ANUALIDAD DE PAGO</u>
AGUILAR GOMEZ MIGUEL	***9417*	1216174	

RESUMEN DE PAGOS

	<u>IMPORTE (Euros)</u>			
	<u>PROPUESTO</u>	<u>FEADER (Eje 2)</u>	<u>MAPA</u>	<u>CAPADR</u>
PROPUESTO	0,00	0,00	0,00	0,00

INCIDENCIAS

INCIDENCIA DESCRIPCIÓN

7162	Se advierte que en el impreso DATOS DE RECINTOS no está consignada la operación solicitada en el impreso SOLICITA LINEAS DE AYUDA DE DESARROLLO RURAL.
101008	Expediente sin compromisos vigentes. Operación:6503.2

(1) Superficie declarada admisible ajustada con la superficie comprometida.
(2) Factor de penalización valorando el alcance para el tipo de compromiso.

Puede verificar la integridad de una copia de este documento mediante la lectura del código QR adjunto o mediante el acceso a la dirección https://ws050.juntadeandalucia.es/verificarFirma indicando el código de VERIFICACIÓN				
FIRMADO POR	JUAN JOSE SOLER GARCIA	FECHA	03/07/2024	
	ROCIO GUIJARRO MILLAN			
VERIFICACIÓN	Pk2jmWGPZXYL7RLHCHYYEGKUBFR96	PÁGINA	22/1071	

**APELLIDOS Y NOMBRE / RAZÓN SOCIAL**

AGUILAR GONZALEZ MANUEL JESUS

NIF

****9792*

EXPEDIENTE

1156247

ANUALIDAD DE PAGO

1ª

IMPORTE POR ANUALIDAD

	2023	2024	2025	2026	2027
IMPORTE MÁXIMO SUBVENCIONABLE	6.583,54 €	6.583,54 €	6.583,54 €	6.583,54 €	6.583,54 €
IMPORTE MEDIO DE TRANSFERENCIA (€/ha)	222,04 €	222,04 €	222,04 €	222,04 €	222,04 €

RESUMEN DE UNIDADES

Cód	GRUPO DE PAGO	Sup. Dec. Admisible (ha)	Sup. Comprometida (ha)	Sup. ajustada compromiso (1) (ha)	% sobredec.	Sup. Propuesta (ha)	Importe Declarado	Importe Topado	Importe Propuesto	Importe tras sobredec.
426	HERBÁCEOS	5,93		5,93	0,00	5,93	896,44	896,44	896,44	896,44
429	OLIVAR	20,98		20,33	0,00	20,33	5.039,81	5.039,81	5.039,81	5.039,81
432	FRUTALES SECANO	1,15		1,15	0,00	1,15	248,68	248,68	248,68	248,68
433	FRUTALES REGADÍO	1,14		1,14	0,00	1,14	398,61	398,61	398,61	398,61
434	HERBÁCEOS NO ELEGIBLES	1,10		1,10	0,00	1,10	0,00	0,00	0,00	0,00
TOTAL		30,30	29,65	29,65		29,65	6.583,54	6.583,54	6.583,54	6.583,54

APLICACIÓN DE REDUCCIONES Y PENALIZACIONES

GRUPO DE PAGO	Importe Calculado	Importe prereduc.	Criterios de subvencionabilidad y compromisos	Presentación tardía	Omisión declaración	Condicionalidad	IMPORTE (Euros) PROPUESTO
FRUTALES REGADÍO	398,61	398,61	0,00	0,00	0,00	0,00	398,61
FRUTALES SECANO	248,68	248,68	0,00	0,00	0,00	0,00	248,68
HERBÁCEOS	896,44	896,44	0,00	0,00	0,00	0,00	896,44
HERBÁCEOS NO ELEGIBLES	0,00	0,00	0,00	0,00	0,00	0,00	0,00
OLIVAR	5.039,81	5.039,81	0,00	0,00	0,00	0,00	5.039,81
TOTAL	6.583,54	6.583,54					6.583,54

RESUMEN DE PAGOS

	IMPORTE (Euros)			
	PROPUESTO	FEADER (Eje 2)	MAPA	CAPADR
PROPUESTO	6.583,54	5.596,01	645,85	341,68

(1) Superficie declarada admisible ajustada con la superficie comprometida.
(2) Factor de penalización valorando el alcance para el tipo de compromiso.

Puede verificar la integridad de una copia de este documento mediante la lectura del código QR adjunto o mediante el acceso a la dirección <https://ws050.juntadeandalucia.es/verificarFirma> indicando el código de VERIFICACIÓN

FIRMADO POR	JUAN JOSE SOLER GARCIA	FECHA	03/07/2024	
	ROCIO GUIJARRO MILLAN			
VERIFICACIÓN	Pk2jmWGPZXYL7RLHCHYYEGKUBFR96	PÁGINA	23/1071	

**RECINTOS PROPUESTOS**

REF.	REFERENCIA SIGPAC	CULTIVO	DESCRIPCIÓN CULTIVO	S/R	G.PAGO	PEND. MEDIA (%)	SUP. DEC. ADMISIBLE (ha)	SUP. COMPROM. (ha)	SUP. AJUSTADA COMPR.(1) (ha)	SUP. CONV. SIGPAC (ha)	SUP. CERTIF. (ha)	SUP. CAMPO (ha)	SUP. CAMPO DETER. CULT. DECLARADO (ha)	SUP. DEC. REDUCIDA (ha)	SUP. PROPUESTA (ha)
170000005383192	29-017-036-00076-002	40129	GUISANTES-FORRIMAX	S	426	3,00	0,63	0,63	0,63		0,63			0,63	0,63
170000005383193	29-017-036-00077-001	40129	GUISANTES-FORRIMAX	R	426	3,90	0,96	0,96	0,96		0,96			0,96	0,96
170000005383197	29-017-036-00079-001	40129	GUISANTES-FORRIMAX	S	426	5,40	3,44	3,44	3,44		3,44			3,44	3,44
170000005383198	29-017-036-00080-001	40129	GUISANTES-FORRIMAX	S	426	4,80	0,89	0,89	0,89		0,89			0,89	0,89
170000005383200	29-017-036-00081-005	8000	AVENA-SIN VARIEDAD	S	426	8,90	0,01	0,01	0,01		0,01			0,01	0,01
-1506161	18-174-012-00319-005	101138	OLIVAR-HOJIBLANCA	S	429	39,20	0,63	0,55	0,55		0,55			0,55	0,55
4587833	18-174-012-00319-005	101138	OLIVAR-HOJIBLANCA	S	429	39,20	4,31	3,77	3,77		3,77			3,77	3,77
170000005383191	29-017-036-00049-004	101010	OLIVAR-PICUAL	S	429	14,10	4,91	4,91	4,91		4,91			4,91	4,91
170000005383204	29-017-036-00052-001	101010	OLIVAR-PICUAL	S	429	6,50	1,96	1,93	1,93		1,93			1,93	1,93
170000005383205	29-017-036-00108-002	101010	OLIVAR-PICUAL	S	429	20,00	1,09	1,09	1,09		1,09			1,09	1,09
170000005383206	29-017-036-00111-003	101010	OLIVAR-PICUAL	S	429	21,90	0,68	0,68	0,68		0,68			0,68	0,68
170000005383207	29-017-036-00112-001	101010	OLIVAR-PICUAL	S	429	16,70	0,28	0,28	0,28		0,28			0,28	0,28
170000005383208	29-017-036-00114-001	101010	OLIVAR-PICUAL	S	429	20,00	0,68	0,68	0,68		0,68			0,68	0,68
170000005383209	29-017-036-00108-015	101010	OLIVAR-PICUAL	S	429	20,60	0,46	0,46	0,46		0,46			0,46	0,46
170000005383210	29-017-036-00051-001	101010	OLIVAR-PICUAL	S	429	7,60	2,53	2,53	2,53		2,53			2,53	2,53
170000005383211	29-017-036-00113-001	101010	OLIVAR-PICUAL	S	429	15,50	0,31	0,31	0,31		0,31			0,31	0,31
170000005383212	29-017-036-00142-001	101010	OLIVAR-PICUAL	S	429	15,50	1,37	1,37	1,37		1,37			1,37	1,37
170000005383213	29-017-036-00142-015	101010	OLIVAR-PICUAL	S	429	17,80	0,98	0,98	0,98		0,98			0,98	0,98
170000005383214	29-017-036-00142-002	101010	OLIVAR-PICUAL	S	429	10,90	0,79	0,79	0,79		0,79			0,79	0,79
4587829	18-174-012-00319-004	104024	ALMENDROS-MARCONA	S	432	39,00	0,08	0,08	0,08		0,08			0,08	0,08
4587830	18-174-012-00319-003	104024	ALMENDROS-MARCONA	S	432	21,50	0,05	0,05	0,05		0,05			0,05	0,05
4587837	18-174-012-00319-007	104024	ALMENDROS-MARCONA	S	432	41,10	0,50	0,50	0,50		0,50			0,50	0,50
4587838	18-174-012-00319-008	104024	ALMENDROS-MARCONA	S	432	27,70	0,52	0,52	0,52		0,52			0,52	0,52
170000007183532	18-123-023-00126-001	211051	MEMBRILLO-VRANJA	R	433	20,30	1,14	1,14	1,14		1,14			1,14	1,14
170000005383201	29-017-036-00104-003	20000	BARBECHO TRADICIONAL-SIN VARIEDAD	S	434	34,40	0,68	0,68	0,68		0,68			0,68	0,68
170000005383202	29-017-036-00109-001	20000	BARBECHO TRADICIONAL-SIN VARIEDAD	S	434	31,70	0,21	0,21	0,21		0,21			0,21	0,21
170000005383203	29-017-036-00110-001	20000	BARBECHO TRADICIONAL-SIN VARIEDAD	S	434	20,70	0,21	0,21	0,21		0,21			0,21	0,21

(1) Superficie declarada admisible ajustada con la superficie comprometida.
(2) Factor de penalización valorando el alcance para el tipo de compromiso.

Puede verificar la integridad de una copia de este documento mediante la lectura del código QR adjunto o mediante el acceso a la dirección <https://ws050.juntadeandalucia.es/verificarFirma> indicando el código de VERIFICACIÓN

FIRMADO POR

JUAN JOSE SOLER GARCIA

FECHA

03/07/2024

ROCIO GUIJARRO MILLAN

VERIFICACIÓN

Pk2jmWGPZXYL7RLHCHYYEGKUBFR96

PÁGINA

24/1071





APELLIDOS Y NOMBRE / RAZÓN SOCIAL **NIF** **EXPEDIENTE** **ANUALIDAD DE PAGO**
 AGUILAR MEDINILLA ANTONIO EUGENIO ****4930* 1044889 1ª

IMPORTE POR ANUALIDAD

	2023	2024	2025	2026	2027
IMPORTE MÁXIMO SUBVENCIONABLE	780,63 €	780,63 €	780,63 €	780,63 €	780,63 €
IMPORTE MEDIO DE TRANSFERENCIA (€/ha)	216,24 €	216,24 €	216,24 €	216,24 €	216,24 €

RESUMEN DE UNIDADES

Cód	GRUPO DE PAGO	Sup. Dec. Admisible (ha)	Sup. Comprometida (ha)	Sup. ajustada compromiso (1) (ha)	% sobredec.	Sup. Propuesta (ha)	Importe Declarado	Importe Topado	Importe Propuesto	Importe tras sobredec.
432	FRUTALES SECANO	3,61		3,61	0,00	3,61	780,63	780,63	780,63	780,63
TOTAL		3,61	3,61	3,61		3,61	780,63	780,63	780,63	780,63

APLICACIÓN DE REDUCCIONES Y PENALIZACIONES

GRUPO DE PAGO	Importe Calculado	Importe prereduc.	Criterios de subvencionabilidad y compromisos	Presentación tardía	Omisión declaración	Condicionalidad	IMPORTE (Euros) PROPUESTO
FRUTALES SECANO	780,63	780,63	0,00	0,00	0,00	0,00	780,63
TOTAL	780,63	780,63					780,63

RESUMEN DE PAGOS

	IMPORTE (Euros)		
	PROPUESTO	FEADER (Eje 2)	MAPA
PROPUESTO	780,63	663,54	76,58
			CAPADR 40,51

RECINTOS PROPUESTOS

REF.	REFERENCIA SIGPAC	CULTIVO	DESCRIPCIÓN CULTIVO	S/R	G.PAGO	PEND. MEDIA (%)	SUP. DEC. ADMISIBLE (ha)	SUP. COMPROM. (ha)	SUP. AJUSTADA COMPR.(1) (ha)	SUP. CONV. SIGPAC (ha)	SUP. CERTIE. (ha)	SUP. CAMPO (ha)	SUP. CAMPO DETER. CULT. DECLARADO (ha)	SUP. DEC. REDUCIDA (ha)	SUP. PROPUESTA (ha)
1700000005180541	29-064-002-00130-001	117000	CASTAÑOS-SIN VARIEDAD	S	432	55,00	0,59	0,59	0,59		0,59			0,59	0,59
1700000005180542	29-064-002-00131-001	117000	CASTAÑOS-SIN VARIEDAD	S	432	61,20	3,02	3,02	3,02		3,02			3,02	3,02

(1) Superficie declarada admisible ajustada con la superficie comprometida.

(2) Factor de penalización valorando el alcance para el tipo de compromiso.

Puede verificar la integridad de una copia de este documento mediante la lectura del código QR adjunto o mediante el acceso a la dirección <https://ws050.juntadeandalucia.es/verificarFirma> indicando el código de VERIFICACIÓN

FIRMADO POR	JUAN JOSE SOLER GARCIA	FECHA	03/07/2024	
	ROCIO GUIJARRO MILLAN			
VERIFICACIÓN	Pk2jmWGPZXYL7RLHCHYYEGKUBFR96	PÁGINA	25/1071	



APELLIDOS Y NOMBRE / RAZÓN SOCIAL **NIF** **EXPEDIENTE** **ANUALIDAD DE PAGO**
 AGUILAR MUÑOZ ANTONIO ****3547* 1234843 1ª

IMPORTE POR ANUALIDAD

	2023	2024	2025	2026	2027
IMPORTE MÁXIMO SUBVENCIONABLE	391,62 €	391,62 €	391,62 €	391,62 €	391,62 €
IMPORTE MEDIO DE TRANSFERENCIA (€/ha)	349,66 €	349,66 €	349,66 €	349,66 €	349,66 €

RESUMEN DE UNIDADES

Cód	GRUPO DE PAGO	Sup. Dec. Admisible (ha)	Sup. Comprometida (ha)	Sup. ajustada compromiso (1) (ha)	% sobredec.	Sup. Propuesta (ha)	Importe Declarado	Importe Topado	Importe Propuesto	Importe tras sobredec.
433	FRUTALES REGADÍO	1,12		1,12	0,00	1,12	391,62	391,62	391,62	391,62
TOTAL		1,12	1,12	1,12		1,12	391,62	391,62	391,62	391,62

APLICACIÓN DE REDUCCIONES Y PENALIZACIONES

GRUPO DE PAGO	Importe Calculado	Importe prereduc.	Criterios de subvencionabilidad y compromisos	Presentación tardía	Omisión declaración	Condicionalidad	IMPORTE (Euros) PROPUESTO
FRUTALES REGADÍO	391,62	391,62	0,00	0,00	0,00	0,00	391,62
TOTAL	391,62	391,62					391,62

RESUMEN DE PAGOS

	IMPORTE (Euros)			
	PROPUESTO	FEADER (Eje 2)	MAPA	CAPADR
PROPUESTO	391,62	332,88	38,42	20,32

RECINTOS PROPUESTOS

REF.	REFERENCIA SIGPAC	CULTIVO/DESCRIPCIÓN CULTIVO	S/R	G.PAGO	PEND. MEDIA (%)	SUP. DEC. ADMISIBLE (ha)	SUP. COMPROM. (ha)	SUP. AJUSTADA COMPROM. (1) (ha)	SUP. CONV. SIGPAC (ha)	SUP. CERTIE (ha)	SUP. CAMPO (ha)	SUP. CAMPO DETER. CULT. DECLARADO (ha)	SUP. DEC. REDUCIDA (ha)	SUP. PROPUESTA (ha)
4188598	29-044-003-00162-001	207211 LIMONERO-COMUN	R	433	4,60	0,05	0,05	0,05		0,05			0,05	0,05
4188599	29-044-003-00161-001	113000 OTROS FRUTALES-SIN VARIEDAD	R	433	5,10	0,10	0,10	0,10		0,14			0,10	0,10
4188602	29-044-003-00148-002	207211 LIMONERO-COMUN	R	433	19,90	0,16	0,16	0,16		0,16			0,16	0,16
170000006954329	29-044-003-00147-001	207211 LIMONERO-COMUN	R	433	32,40	0,49	0,49	0,49		0,49			0,49	0,49
170000006954330	29-044-003-00155-001	207211 LIMONERO-COMUN	R	433	13,00	0,14	0,14	0,14		0,14			0,14	0,14
170000006954331	29-044-003-00156-001	207211 LIMONERO-COMUN	R	433	6,20	0,18	0,18	0,18		0,18			0,18	0,18

INCIDENCIAS**INCIDENCIA DESCRIPCIÓN**

- 100400 Recinto con cultivo, variedad, régimen de explotación o uso Sigpac no compatible con la operación solicitada (Anexo IV.I Cultivos y variedades elegibles para las Intervenciones. Orden de 28 de marzo de 2023).
 Ref:4188597 Recinto:29-044-003-00159-00001 Cultivo:207211 LIMONERO-COMUN Secano Uso:CI
 Ref:4188596 Recinto:29-044-003-00160-00002 Cultivo:207211 LIMONERO-COMUN Secano Uso:CI
- 100402 Recinto solicitado no forma parte de ningún organismo de control autorizado para la producción ecológica en Andalucía o fecha de inscripción posterior al plazo establecido (Anexo I. Criterios de Subvencionabilidad. Orden 28 de marzo de 2023).
 Ref:-1476809 Recinto:29-044-003-00157-00001 Cultivo:207211 LIMONERO-COMUN Regadío
 Ref:4188600 Recinto:29-044-003-00163-00001 Cultivo:207211 LIMONERO-COMUN Regadío
- 100424 Solicita recinto que no está comprometido para la operación.
 Ref:4188601 Recinto:29-044-003-00147-00006 Cultivo:113000 OTROS FRUTALES-SIN VARIEDAD Secano
 Ref:-1476809 Recinto:29-044-003-00157-00001 Cultivo:207211 LIMONERO-COMUN Regadío
 Ref:4188597 Recinto:29-044-003-00159-00001 Cultivo:207211 LIMONERO-COMUN Secano
 Ref:4188596 Recinto:29-044-003-00160-00002 Cultivo:207211 LIMONERO-COMUN Secano
 Ref:4188600 Recinto:29-044-003-00163-00001 Cultivo:207211 LIMONERO-COMUN Regadío

(1) Superficie declarada admisible ajustada con la superficie comprometida.

(2) Factor de penalización valorando el alcance para el tipo de compromiso.

Puede verificar la integridad de una copia de este documento mediante la lectura del código QR adjunto o mediante el acceso a la dirección <https://ws050.juntadeandalucia.es/verificarFirma> indicando el código de VERIFICACIÓN

FIRMADO POR	JUAN JOSE SOLER GARCIA	FECHA	03/07/2024	
	ROCIO GUIJARRO MILLAN			
VERIFICACIÓN	Pk2jmWGPZXYL7RLHCHYYEGKUBFR96	PÁGINA	26/1071	



APELLIDOS Y NOMBRE / RAZÓN SOCIAL **NIF** **EXPEDIENTE** **ANUALIDAD DE PAGO**
 AGUILAR TRUJILLO ALFONSO FRANCISCO ****3376* 1087490 1ª

IMPORTE POR ANUALIDAD

	2023	2024	2025	2026	2027
IMPORTE MÁXIMO SUBVENCIONABLE	391,62 €	391,62 €	391,62 €	391,62 €	391,62 €
IMPORTE MEDIO DE TRANSFERENCIA (€/ha)	349,66 €	349,66 €	349,66 €	349,66 €	349,66 €

RESUMEN DE UNIDADES

Cód	GRUPO DE PAGO	Sup. Dec. Admisible (ha)	Sup. Comprometida (ha)	Sup. ajustada compromiso (1) (ha)	% sobredec.	Sup. Propuesta (ha)	Importe Declarado	Importe Topado	Importe Propuesto	Importe tras sobredec.
433	FRUTALES REGADÍO	1,12		1,12	0,00	1,12	391,62	391,62	391,62	391,62
TOTAL		1,12	1,12	1,12		1,12	391,62	391,62	391,62	391,62

APLICACIÓN DE REDUCCIONES Y PENALIZACIONES

GRUPO DE PAGO	Importe Calculado	Importe prereduc.	Criterios de subvencionabilidad y compromisos	Presentación tardía	Omisión declaración	Condicionality	IMPORTE (Euros) PROPUESTO
FRUTALES REGADÍO	391,62	391,62	0,00	0,00	0,00	0,00	391,62
TOTAL	391,62	391,62					391,62

RESUMEN DE PAGOS

	IMPORTE (Euros)			
	PROPUESTO	FEADER (Eje 2)	MAPA	CAPADR
PROPUESTO	391,62	332,88	38,42	20,32

RECINTOS PROPUESTOS

REF.	REFERENCIA SIGPAC	CULTIVO	DESCRIPCIÓN CULTIVO	S/R	G.PAGO	PEND. MEDIA (%)	SUP. DEC. ADMISIBLE (ha)	SUP. COMPROM. (ha)	SUP. AJUSTADA COMPR.(1) (ha)	SUP. CONV. SIGPAC (ha)	SUP. CERTIE. (ha)	SUP. CAMPO (ha)	SUP. CAMPO DETER. CULT. DECLARADO (ha)	SUP. DEC. REDUCIDA (ha)	SUP. PROPUESTA (ha)
170000005536274	29-040-007-00030-008	206001	NARANJO-LANE LATE	R	433	24,40	1,12	1,12	1,12		1,12			1,12	1,12

INCIDENCIAS**INCIDENCIA DESCRIPCIÓN**

- 3790 Recinto declarado inactivo
 Ref:-1506609 Recinto:29-040-007-00030-00009 Cultivo: -
 Ref:-1506615 Recinto:29-040-007-00030-00010 Cultivo: -
 Ref:6815972 Recinto:29-040-007-00031-00008 Cultivo: -
- 100424 Solicita recinto que no está comprometido para la operación.
 Ref:-1506609 Recinto:29-040-007-00030-00009 Cultivo:206001 NARANJO-LANE LATE Regadio
 Ref:-1506615 Recinto:29-040-007-00030-00010 Cultivo:206001 NARANJO-LANE LATE Regadio
 Ref:6815972 Recinto:29-040-007-00031-00008 Cultivo:206001 NARANJO-LANE LATE Regadio

(1) Superficie declarada admisible ajustada con la superficie comprometida.

(2) Factor de penalización valorando el alcance para el tipo de compromiso.

Puede verificar la integridad de una copia de este documento mediante la lectura del código QR adjunto o mediante el acceso a la dirección <https://ws050.juntadeandalucia.es/verificarFirma> indicando el código de VERIFICACIÓN

FIRMADO POR	JUAN JOSE SOLER GARCIA	FECHA	03/07/2024	
	ROCIO GUIJARRO MILLAN			
VERIFICACIÓN	Pk2jmWGPZXYL7RLHCHYYEGKUBFR96	PÁGINA	27/1071	



<u>APELLIDOS Y NOMBRE / RAZÓN SOCIAL</u>	<u>NIF</u>	<u>EXPEDIENTE</u>	<u>ANUALIDAD DE PAGO</u>
ALARCÓN FERNÁNDEZ SERAFÍN	***6242*	1014348	

RESUMEN DE PAGOS

	<u>IMPORTE (Euros)</u>			
	<u>PROPUESTO</u>	<u>FEADER (Eje 2)</u>	<u>MAPA</u>	<u>CAPADR</u>
PROPUESTO	0,00	0,00	0,00	0,00

INCIDENCIAS

INCIDENCIA DESCRIPCIÓN

- 7162 Se advierte que en el impreso DATOS DE RECINTOS no está consignada la operación solicitada en el impreso SOLICITA LINEAS DE AYUDA DE DESARROLLO RURAL.
- 101008 Expediente sin compromisos vigentes.
Operación:6503.2

(1) Superficie declarada admisible ajustada con la superficie comprometida.
(2) Factor de penalización valorando el alcance para el tipo de compromiso.

Puede verificar la integridad de una copia de este documento mediante la lectura del código QR adjunto o mediante el acceso a la dirección https://ws050.juntadeandalucia.es/verificarFirma indicando el código de VERIFICACIÓN				
FIRMADO POR	JUAN JOSE SOLER GARCIA	FECHA	03/07/2024	
	ROCIO GUIJARRO MILLAN			
VERIFICACIÓN	Pk2jmWGPZXYL7RLHCHYYEGKUBFR96	PÁGINA	28/1071	

**APELLIDOS Y NOMBRE / RAZÓN SOCIAL**

ALARCON MORENO CARMEN

NIF

****1711*

EXPEDIENTE

1099210

ANUALIDAD DE PAGO

1ª

IMPORTE POR ANUALIDAD

	2023	2024	2025	2026	2027
IMPORTE MÁXIMO SUBVENCIONABLE	826,04 €	826,04 €	826,04 €	826,04 €	826,04 €
IMPORTE MEDIO DE TRANSFERENCIA (€/ha)	216,24 €	216,24 €	216,24 €	216,24 €	216,24 €

RESUMEN DE UNIDADES

Cód	GRUPO DE PAGO	Sup. Dec. Admisible (ha)	Sup. Comprometida (ha)	Sup. ajustada compromiso (1) (ha)	% sobredec.	Sup. Propuesta (ha)	Importe Declarado	Importe Topado	Importe Propuesto	Importe tras sobredec.
432	FRUTALES SECANO	3,82		3,82	0,00	3,82	826,04	826,04	826,04	826,04
TOTAL		3,82	3,82	3,82		3,82	826,04	826,04	826,04	826,04

APLICACIÓN DE REDUCCIONES Y PENALIZACIONES

GRUPO DE PAGO	Importe Calculado	Importe prereduc.	Criterios de subvencionabilidad y compromisos	Presentación tardía	Omisión declaración	Condicionalidad	IMPORTE (Euros) PROPUESTO
FRUTALES SECANO	826,04	826,04	0,00	0,00	0,00	0,00	826,04
TOTAL	826,04	826,04					826,04

RESUMEN DE PAGOS

	IMPORTE (Euros)			
	PROPUESTO	FEADER (Eje 2)	MAPA	CAPADR
PROPUESTO	826,04	702,13	81,03	42,88

RECINTOS PROPUESTOS

REF.	REFERENCIA SIGPAC	CULTIVO	DESCRIPCIÓN CULTIVO	S/R	G.PAGO	PEND. MEDIA (%)	SUP. DEC. ADMISIBLE (ha)	SUP. COMPROM. (ha)	SUP. AJUSTADA COMPR.(1) (ha)	SUP. CONV. SIGPAC (ha)	SUP. CERTIE. (ha)	SUP. CAMPO (ha)	SUP. CAMPO DETER. CULT. DECLARADO (ha)	SUP. DEC. REDUCIDA (ha)	SUP. PROPUESTA (ha)
1700000003508800	29-040-011-00018-002	104007	ALMENDROS-COMUNA	S	432	43,30	0,67	0,67	0,67		0,67			0,67	0,67
1700000003508801	29-040-011-00018-003	104007	ALMENDROS-COMUNA	S	432	36,70	0,18	0,18	0,18		0,18			0,18	0,18
1700000003508802	29-040-011-00019-002	104007	ALMENDROS-COMUNA	S	432	40,50	1,64	1,64	1,64		1,64			1,64	1,64
1700000003508803	29-040-011-00027-002	104007	ALMENDROS-COMUNA	S	432	47,90	1,33	1,33	1,33		1,33			1,33	1,33

(1) Superficie declarada admisible ajustada con la superficie comprometida.
(2) Factor de penalización valorando el alcance para el tipo de compromiso.Puede verificar la integridad de una copia de este documento mediante la lectura del código QR adjunto o mediante el acceso a la dirección <https://ws050.juntadeandalucia.es/verificarFirma> indicando el código de VERIFICACIÓN

FIRMADO POR	JUAN JOSE SOLER GARCIA	FECHA	03/07/2024
	ROCIO GUIJARRO MILLAN		
VERIFICACIÓN	Pk2jmWGPZXYL7RLHCHYYEGKUBFR96	PÁGINA	29/1071



**APELLIDOS Y NOMBRE / RAZÓN SOCIAL**

ALARCÓN MOSTAZO AURELIO

NIF

****8485*

EXPEDIENTE

1225958

ANUALIDAD DE PAGO

1ª

IMPORTES POR ANUALIDAD

	2023	2024	2025	2026	2027
IMPORTE MÁXIMO SUBVENCIONABLE	2.282,13 €	2.282,13 €	2.282,13 €	2.282,13 €	2.282,13 €
IMPORTE MEDIO DE TRANSFERENCIA (€/ha)	205,41 €	205,41 €	205,41 €	205,41 €	205,41 €

RESUMEN DE UNIDADES

Cód	GRUPO DE PAGO	Sup. Dec. Admisible (ha)	Sup. Comprometida (ha)	Sup. ajustada compromiso (I) (ha)	% sobredec.	Sup. Propuesta (ha)	Importe Declarado	Importe Topado	Importe Propuesto	Importe tras sobredec.
426	HERBÁCEOS	4,88		4,88	0,00	4,88	737,71	737,71	737,71	737,71
429	OLIVAR	6,24		6,23	0,00	6,23	1.544,42	1.544,42	1.544,42	1.544,42
TOTAL		11,12	11,11	11,11		11,11	2.282,13	2.282,13	2.282,13	2.282,13

APLICACIÓN DE REDUCCIONES Y PENALIZACIONES

GRUPO DE PAGO	Importe Calculado	Importe prereduc.	Criterios de subvencionabilidad y compromisos	Presentación tardía	Omisión declaración	Condicionalidad	IMPORTE (Euros)
							PROPUESTO
HERBÁCEOS	737,71	737,71	0,00	0,00	0,00	0,00	737,71
OLIVAR	1.544,42	1.544,42	0,00	0,00	0,00	0,00	1.544,42
TOTAL	2.282,13	2.282,13					2.282,13

RESUMEN DE PAGOS

PROPUESTO	IMPORTE (Euros)			
	PROPUESTO	FEADER (Eje 2)	MAPA	CAPADR
PROPUESTO	2.282,13	1.939,81	223,88	118,44

RECINTOS PROPUESTOS

REF.	REFERENCIA SIGPAC	CULTIVO DESCRIPCIÓN CULTIVO	S/R G.PAGO	PEND. MEDIA (%)	SUP. DEC. ADMISIBLE (ha)	SUP. COMPROM. (ha)	SUP. AJUSTADA COMPR.(I) (ha)	SUP. CONV. SIGPAC (ha)	SUP. CERTIF. (ha)	SUP. CAMPO (ha)	SUP. CAMPO DETER. CULT. DECLARADO (ha)	SUP. DEC. REDUCIDA (ha)	SUP. PROPUESTA (ha)
1700000005034495	29-079-010-00089-002	8000 AVENA-SIN VARIEDAD	S 426	22,50	0,01	0,01	0,01		3,20			0,01	0,01
1700000005034496	29-079-010-00099-005	5000 CEBADA-SIN VARIEDAD	S 426	21,70	0,01	0,01	0,01		0,01			0,01	0,01
1700000005034498	29-079-010-00099-005	5000 CEBADA-SIN VARIEDAD	S 426	21,70	4,86	4,86	4,86		4,87			4,86	4,86
1700000005034486	29-079-010-00086-001	101324 OLIVAR-VERDIAL DE VELEZ-MALAGA	S 429	14,90	0,87	0,87	0,87		0,98			0,87	0,87
1700000005034487	29-079-010-00099-008	101324 OLIVAR-VERDIAL DE VELEZ-MALAGA	S 429	13,40	0,01	0,01	0,01		0,01			0,01	0,01
1700000005034488	29-079-010-00099-007	101324 OLIVAR-VERDIAL DE VELEZ-MALAGA	S 429	17,30	0,01	0,01	0,01		0,01			0,01	0,01
1700000005034489	29-079-010-00099-003	101324 OLIVAR-VERDIAL DE VELEZ-MALAGA	S 429	20,20	0,78	0,78	0,78		0,78			0,78	0,78
1700000005034503	29-079-010-00096-012	101324 OLIVAR-VERDIAL DE VELEZ-MALAGA	S 429	19,00	0,02	0,01	0,01		0,01			0,01	0,01
1700000005034504	29-079-010-00096-013	101324 OLIVAR-VERDIAL DE VELEZ-MALAGA	S 429	16,00	0,08	0,08	0,08		0,08			0,08	0,08
1700000005034506	29-079-010-00096-011	101324 OLIVAR-VERDIAL DE VELEZ-MALAGA	S 429	21,30	0,03	0,03	0,03		0,03			0,03	0,03
1700000005034507	29-079-010-00096-017	101324 OLIVAR-VERDIAL DE VELEZ-MALAGA	S 429	20,60	2,75	2,75	2,75		2,75			2,75	2,75
1700000005034508	29-079-010-00097-001	101324 OLIVAR-VERDIAL DE VELEZ-MALAGA	S 429	18,80	1,40	1,40	1,40		1,47			1,40	1,40
1700000005034509	29-079-010-00096-014	101324 OLIVAR-VERDIAL DE VELEZ-MALAGA	S 429	23,40	0,11	0,11	0,11		0,11			0,11	0,11
1700000005034510	29-079-010-00096-015	101324 OLIVAR-VERDIAL DE VELEZ-MALAGA	S 429	22,90	0,18	0,18	0,18		0,18			0,18	0,18

(1) Superficie declarada admisible ajustada con la superficie comprometida.
(2) Factor de penalización valorando el alcance para el tipo de compromiso.Puede verificar la integridad de una copia de este documento mediante la lectura del código QR adjunto o mediante el acceso a la dirección <https://ws050.juntadeandalucia.es/verificarFirma> indicando el código de VERIFICACIÓN

FIRMADO POR	JUAN JOSE SOLER GARCIA	FECHA	03/07/2024	
	ROCIO GUIJARRO MILLAN			
VERIFICACIÓN	Pk2jmWGPZXYL7RLHCHYYEGKUBFR96	PÁGINA	30/1071	



INCIDENCIAS

INCIDENCIA DESCRIPCIÓN

- 100402 Recinto solicitado no forma parte de ningún organismo de control autorizado para la producción ecológica en Andalucía o fecha de inscripción posterior al plazo establecido (Anexo I. Criterios de Subvencionabilidad. Orden 28 de marzo de 2023).
Ref:170000005034492 Recinto:29-079-010-00088-00002 Cultivo:20000 BARBECHO TRADICIONAL-SIN VARIEDAD Secano
- 100406 Grupo de cultivo declarado en el recinto no coincide con el grupo de cultivo existente en el organismo de control autorizado para la producción ecológica en Andalucía (Anexo I. Criterios de Subvencionabilidad. Orden 28 de marzo de 2023).
Ref:170000005034492 Recinto:29-079-010-00088-00002 Cultivo:20000 BARBECHO TRADICIONAL-SIN VARIEDAD Secano
Grupo de SIPEA:HERBACEOS
- 100407 Explotación solicitada no forma parte de ningún organismo de control autorizado para la producción ecológica en Andalucía o fecha de inscripción posterior al plazo establecido (Anexo I. Criterios de Subvencionabilidad. Orden 28 de marzo de 2023).
Explotación:ES290790000006 Especie:CAPRINA
- 100411 Recinto no admisible por no estar asociado en SIGGAN a una explotación ganadera admisible (Artículo 10 de la Orden de 28 de marzo de 2023).
Ref:170000005034492 Recinto:29-079-010-00088-00002 Cultivo:20000 BARBECHO TRADICIONAL-SIN VARIEDAD Secano
Ref:170000005034497 Recinto:29-079-010-00089-00002 Cultivo:20000 BARBECHO TRADICIONAL-SIN VARIEDAD Secano
Ref:170000005034502 Recinto:29-079-010-00126-00002 Cultivo:20000 BARBECHO TRADICIONAL-SIN VARIEDAD Secano
- 100421 Recinto declarado por error para una operación de la 6503, que se ha corregido de oficio marcando la operación correcta, de acuerdo con la fecha de inscripción del recinto en la producción ecológica.
Ref:170000005034486 Recinto:29-079-010-00086-00001 Cultivo:101324 OLIVAR-VERDIAL DE VELEZ-MALAGA Secano
Ref:170000005034492 Recinto:29-079-010-00088-00002 Cultivo:20000 BARBECHO TRADICIONAL-SIN VARIEDAD Secano
Ref:170000005034495 Recinto:29-079-010-00089-00002 Cultivo:8000 AVENA-SIN VARIEDAD Secano
Ref:170000005034497 Recinto:29-079-010-00089-00002 Cultivo:20000 BARBECHO TRADICIONAL-SIN VARIEDAD Secano
Ref:170000005034506 Recinto:29-079-010-00096-00011 Cultivo:101324 OLIVAR-VERDIAL DE VELEZ-MALAGA Secano
Ref:170000005034503 Recinto:29-079-010-00096-00012 Cultivo:101324 OLIVAR-VERDIAL DE VELEZ-MALAGA Secano
Ref:170000005034504 Recinto:29-079-010-00096-00013 Cultivo:101324 OLIVAR-VERDIAL DE VELEZ-MALAGA Secano
Ref:170000005034509 Recinto:29-079-010-00096-00014 Cultivo:101324 OLIVAR-VERDIAL DE VELEZ-MALAGA Secano
Ref:170000005034510 Recinto:29-079-010-00096-00015 Cultivo:101324 OLIVAR-VERDIAL DE VELEZ-MALAGA Secano
Ref:170000005034507 Recinto:29-079-010-00096-00017 Cultivo:101324 OLIVAR-VERDIAL DE VELEZ-MALAGA Secano
Ref:170000005034508 Recinto:29-079-010-00097-00001 Cultivo:101324 OLIVAR-VERDIAL DE VELEZ-MALAGA Secano
Ref:170000005034489 Recinto:29-079-010-00099-00003 Cultivo:101324 OLIVAR-VERDIAL DE VELEZ-MALAGA Secano
Ref:170000005034496 Recinto:29-079-010-00099-00005 Cultivo:5000 CEBADA-SIN VARIEDAD Secano
Ref:170000005034498 Recinto:29-079-010-00099-00005 Cultivo:5000 CEBADA-SIN VARIEDAD Secano
Ref:170000005034488 Recinto:29-079-010-00099-00007 Cultivo:101324 OLIVAR-VERDIAL DE VELEZ-MALAGA Secano
Ref:170000005034487 Recinto:29-079-010-00099-00008 Cultivo:101324 OLIVAR-VERDIAL DE VELEZ-MALAGA Secano
Ref:170000005034502 Recinto:29-079-010-00126-00002 Cultivo:20000 BARBECHO TRADICIONAL-SIN VARIEDAD Secano
- 100424 Solicita recinto que no está comprometido para la operación.
Ref:170000005034492 Recinto:29-079-010-00088-00002 Cultivo:20000 BARBECHO TRADICIONAL-SIN VARIEDAD Secano
Ref:170000005034497 Recinto:29-079-010-00089-00002 Cultivo:20000 BARBECHO TRADICIONAL-SIN VARIEDAD Secano
Ref:170000005034502 Recinto:29-079-010-00126-00002 Cultivo:20000 BARBECHO TRADICIONAL-SIN VARIEDAD Secano

(1) Superficie declarada admisible ajustada con la superficie comprometida.
(2) Factor de penalización valorando el alcance para el tipo de compromiso.

Puede verificar la integridad de una copia de este documento mediante la lectura del código QR adjunto o mediante el acceso a la dirección <https://ws050.juntadeandalucia.es/verificarFirma> indicando el código de VERIFICACIÓN

FIRMADO POR	JUAN JOSE SOLER GARCIA	FECHA	03/07/2024	
	ROCIO GUIJARRO MILLAN			
VERIFICACIÓN	Pk2jmWGPZXRYL7RLHCHYYEGKUBFR96	PÁGINA	31/1071	



<u>APELLIDOS Y NOMBRE / RAZÓN SOCIAL</u>	<u>NIF</u>	<u>EXPEDIENTE</u>	<u>ANUALIDAD DE PAGO</u>
ALARCIÓN MOSTAZO JOSÉ ANTONIO	****1263*	1014308	

RESUMEN DE PAGOS

	<u>IMPORTE (Euros)</u>			
	<u>PROPUESTO</u>	<u>FEADER (Eje 2)</u>	<u>MAPA</u>	<u>CAPADR</u>
PROPUESTO	0,00	0,00	0,00	0,00

INCIDENCIAS

INCIDENCIA DESCRIPCIÓN

- 100402 Recinto solicitado no forma parte de ningún organismo de control autorizado para la producción ecológica en Andalucía o fecha de inscripción posterior al plazo establecido (Anexo I. Criterios de Subvencionabilidad. Orden 28 de marzo de 2023).
Ref:1700000006152831 Recinto:29-079-010-00175-00002 Cultivo:101324 OLIVAR-VERDIAL DE VELEZ-MALAGA Secano
- 100424 Solicita recinto que no está comprometido para la operación.
Ref:1700000006152831 Recinto:29-079-010-00175-00002 Cultivo:101324 OLIVAR-VERDIAL DE VELEZ-MALAGA Secano
- 101008 Expediente sin compromisos vigentes.
Operación:6503.2

(1) Superficie declarada admisible ajustada con la superficie comprometida.
(2) Factor de penalización valorando el alcance para el tipo de compromiso.

Puede verificar la integridad de una copia de este documento mediante la lectura del código QR adjunto o mediante el acceso a la dirección <https://ws050.juntadeandalucia.es/verificarFirma> indicando el código de VERIFICACIÓN

FIRMADO POR	JUAN JOSE SOLER GARCIA	FECHA	03/07/2024	
	ROCIO GUIJARRO MILLAN			
VERIFICACIÓN	Pk2jmWGPZXYL7RLHCHYYEGKUBFR96	PÁGINA	32/1071	



<u>APELLIDOS Y NOMBRE / RAZÓN SOCIAL</u>	<u>NIF</u>	<u>EXPEDIENTE</u>	<u>ANUALIDAD DE PAGO</u>
ALBA FERNANDEZ FRANCISCO JAVIER	***0788*	1018161	

RESUMEN DE PAGOS

		<u>IMPORTE (Euros)</u>		
		<u>FEADER</u>	<u>MAPA</u>	<u>CAPADR</u>
		<u>(Eje 2)</u>		
PROPUESTO	<u>PROPUESTO</u>	0,00	0,00	0,00

INCIDENCIAS

INCIDENCIA DESCRIPCIÓN

- 7162 Se advierte que en el impreso DATOS DE RECINTOS no está consignada la operación solicitada en el impreso SOLICITA LINEAS DE AYUDA DE DESARROLLO RURAL.
- 101008 Expediente sin compromisos vigentes.
Operación:6503.2

(1) Superficie declarada admisible ajustada con la superficie comprometida.
(2) Factor de penalización valorando el alcance para el tipo de compromiso.

Puede verificar la integridad de una copia de este documento mediante la lectura del código QR adjunto o mediante el acceso a la dirección <https://ws050.juntadeandalucia.es/verificarFirma> indicando el código de VERIFICACIÓN

FIRMADO POR	JUAN JOSE SOLER GARCIA	FECHA	03/07/2024	
	ROCIO GUIJARRO MILLAN			
VERIFICACIÓN	Pk2jmWGPZXYL7RLHCHYYEGKUBFR96	PÁGINA	33/1071	

**APELLIDOS Y NOMBRE / RAZÓN SOCIAL**NIF
***2850*EXPEDIENTE
1266103**ANUALIDAD DE PAGO**

1ª

IMPORTE POR ANUALIDAD

	2023	2024	2025	2026	2027
IMPORTE MÁXIMO SUBVENCIONABLE	832,94 €	832,94 €	832,94 €	832,94 €	832,94 €
IMPORTE MEDIO DE TRANSFERENCIA (€/ha)	247,90 €	247,90 €	247,90 €	247,90 €	247,90 €

RESUMEN DE UNIDADES

Cód	GRUPO DE PAGO	Sup. Dec. Admisible (ha)	Sup. Comprometida (ha)	Sup. ajustada compromiso (1) (ha)	% sobredec.	Sup. Propuesta (ha)	Importe Declarado	Importe Topado	Importe Propuesto	Importe tras sobredec.
429	OLIVAR	3,52		3,36	0,00	3,36	832,94	832,94	832,94	832,94
TOTAL		3,52	3,36	3,36		3,36	832,94	832,94	832,94	832,94

APLICACIÓN DE REDUCCIONES Y PENALIZACIONES

GRUPO DE PAGO	Importe Calculado	Importe prereduc.	Criterios de subvencionabilidad y compromisos	Presentación tardía	Omisión declaración	Condicionalidad	IMPORTE (Euros) PROPUESTO
OLIVAR	832,94	832,94	0,00	0,00	0,00	0,00	832,94
TOTAL	832,94	832,94					832,94

RESUMEN DE PAGOS

	IMPORTE (Euros)			
	PROPUESTO	FEADER (Eje 2)	MAPA	CAPADR
PROPUESTO	832,94	708,00	81,71	43,23

RECINTOS PROPUESTOS

REF.	REFERENCIA SIGPAC	CULTIVO	DESCRIPCIÓN CULTIVO	S/R	G.PAGO	PEND. MEDIA (%)	SUP. DEC. ADMISIBLE (ha)	SUP. COMPROM. (ha)	SUP. AJUSTADA COMPROM. (1) (ha)	SUP. CONV. SIGPAC (ha)	SUP. CERTIE (ha)	SUP. CAMPO (ha)	SUP. CAMPO DETER. CULT. DECLARADO (ha)	SUP. DEC. REDUCIDA (ha)	SUP. PROPUESTA (ha)
-1046912	29-012-008-00097-002	101021	OLIVAR-ALOREÑA	S	429	34,30	0,52	0,37	0,37		0,37			0,37	0,37
-1046689	29-012-003-00065-001	101021	OLIVAR-ALOREÑA	S	429	26,20	0,74	0,73	0,73		0,73			0,73	0,73
-1046688	29-012-003-00066-001	101021	OLIVAR-ALOREÑA	S	429	25,60	0,44	0,44	0,44		0,44			0,44	0,44
-1046651	29-012-003-00148-002	101021	OLIVAR-ALOREÑA	S	429	13,80	0,77	0,77	0,77		0,77			0,77	0,77
5259127	29-012-003-00148-001	101021	OLIVAR-ALOREÑA	S	429	24,10	0,80	0,80	0,80		0,80			0,80	0,80
5259229	29-012-008-00095-004	101021	OLIVAR-ALOREÑA	S	429	28,80	0,25	0,25	0,25		0,44			0,25	0,25

INCIDENCIAS**INCIDENCIA DESCRIPCIÓN**

- 100402 Recinto solicitado no forma parte de ningún organismo de control autorizado para la producción ecológica en Andalucía o fecha de inscripción posterior al plazo establecido (Anexo I. Criterios de Subvencionabilidad. Orden 28 de marzo de 2023).
 Ref.-1390483 Recinto:29-012-003-00120-00018 Cultivo:101021 OLIVAR-ALOREÑA Secano
 Ref.-1390485 Recinto:29-012-003-00121-00005 Cultivo:101021 OLIVAR-ALOREÑA Secano
 Ref.-1390486 Recinto:29-012-003-00121-00015 Cultivo:101021 OLIVAR-ALOREÑA Secano
 Ref.-1390487 Recinto:29-012-003-00121-00017 Cultivo:101021 OLIVAR-ALOREÑA Secano
- 100424 Solicita recinto que no está comprometido para la operación.
 Ref.-1390483 Recinto:29-012-003-00120-00018 Cultivo:101021 OLIVAR-ALOREÑA Secano
 Ref.-1390485 Recinto:29-012-003-00121-00005 Cultivo:101021 OLIVAR-ALOREÑA Secano
 Ref.-1390486 Recinto:29-012-003-00121-00015 Cultivo:101021 OLIVAR-ALOREÑA Secano
 Ref.-1390487 Recinto:29-012-003-00121-00017 Cultivo:101021 OLIVAR-ALOREÑA Secano

(1) Superficie declarada admisible ajustada con la superficie comprometida.
(2) Factor de penalización valorando el alcance para el tipo de compromiso.

Puede verificar la integridad de una copia de este documento mediante la lectura del código QR adjunto o mediante el acceso a la dirección <https://ws050.juntadeandalucia.es/verificarFirma> indicando el código de VERIFICACIÓN

FIRMADO POR	JUAN JOSE SOLER GARCIA	FECHA	03/07/2024	
	ROCIO GUIJARRO MILLAN			
VERIFICACIÓN	Pk2jmWGPZXRyL7RLHCHYYEGKUBFR96	PÁGINA	34/1071	

**APELLIDOS Y NOMBRE / RAZÓN SOCIAL**

Alcaraz Sanchez Jose Andres

NIF

***2799*

EXPEDIENTE

1244406

ANUALIDAD DE PAGO

1ª

IMPORTE POR ANUALIDAD

	2023	2024	2025	2026	2027
IMPORTE MÁXIMO SUBVENCIONABLE	1.381,16 €	1.381,16 €	1.381,16 €	1.381,16 €	1.381,16 €
IMPORTE MEDIO DE TRANSFERENCIA (€/ha)	349,66 €	349,66 €	349,66 €	349,66 €	349,66 €

RESUMEN DE UNIDADES

Cód	GRUPO DE PAGO	Sup. Dec. Admisible (ha)	Sup. Comprometida (ha)	Sup. ajustada compromiso (1) (ha)	% sobredec.	Sup. Propuesta (ha)	Importe Declarado	Importe Topado	Importe Propuesto	Importe tras sobredec.
433	FRUTALES REGADÍO	3,95		3,95	0,00	3,95	1.381,16	1.381,16	1.381,16	1.381,16
TOTAL		3,95	3,95	3,95		3,95	1.381,16	1.381,16	1.381,16	1.381,16

APLICACIÓN DE REDUCCIONES Y PENALIZACIONES

GRUPO DE PAGO	Importe Calculado	Importe prereduc.	Criterios de subvencionabilidad y compromisos	Presentación tardía	Omisión declaración	Condicionalidad	IMPORTE (Euros) PROPUESTO
FRUTALES REGADÍO	1.381,16	1.381,16	0,00	0,00	0,00	0,00	1.381,16
TOTAL	1.381,16	1.381,16					1.381,16

RESUMEN DE PAGOS

	IMPORTE (Euros)			
	PROPUESTO	FEADER (Eje 2)	MAPA	CAPADR
PROPUESTO	1.381,16	1.173,99	135,49	71,68

RECINTOS PROPUESTOS

REF.	REFERENCIA SIGPAC	CULTIVO	DESCRIPCIÓN CULTIVO	S/R	G.PAGO	PEND. MEDIA (%)	SUP. DEC. ADMISIBLE (ha)	SUP. COMPROM. (ha)	SUP. AJUSTADA COMPR.(1) (ha)	SUP. CONV. SIGPAC (ha)	SUP. CERTIE. (ha)	SUP. CAMPO (ha)	SUP. CAMPO DETER. CULT. DECLARADO (ha)	SUP. DEC. REDUCIDA (ha)	SUP. PROPUESTA (ha)
-1024043	29-038-008-00028-011	207004	LIMONERO-VERNA	R	433	2,30	1,11	1,11	1,11		1,11			1,11	1,11
1700000006393650	29-038-008-00028-009	207004	LIMONERO-VERNA	R	433	4,50	0,25	0,25	0,25		0,25			0,25	0,25
1700000006393653	29-038-008-00028-002	207004	LIMONERO-VERNA	R	433	3,60	2,04	2,04	2,04		2,04			2,04	2,04
1700000006393656	29-038-008-00028-005	343005	AGUACATE-HASS	R	433	1,20	0,55	0,55	0,55		0,55			0,55	0,55

(1) Superficie declarada admisible ajustada con la superficie comprometida.
(2) Factor de penalización valorando el alcance para el tipo de compromiso.Puede verificar la integridad de una copia de este documento mediante la lectura del código QR adjunto o mediante el acceso a la dirección <https://ws050.juntadeandalucia.es/verificarFirma> indicando el código de VERIFICACIÓN

FIRMADO POR	JUAN JOSE SOLER GARCIA	FECHA	03/07/2024
	ROCIO GUIJARRO MILLAN		
VERIFICACIÓN	Pk2jmWGPZXYL7RLHCHYYEGKUBFR96	PÁGINA	35/1071





APELLIDOS Y NOMBRE / RAZÓN SOCIAL **NIF** **EXPEDIENTE** **ANUALIDAD DE PAGO**
ALES DIAZ JOSE ****2602* 1081264 1ª

IMPORTE POR ANUALIDAD

	2023	2024	2025	2026	2027
IMPORTE MÁXIMO SUBVENCIONABLE	461,55 €	461,55 €	461,55 €	461,55 €	461,55 €
IMPORTE MEDIO DE TRANSFERENCIA (€/ha)	349,66 €	349,66 €	349,66 €	349,66 €	349,66 €

RESUMEN DE UNIDADES

Cód	GRUPO DE PAGO	Sup. Dec. Admisible (ha)	Sup. Comprometida (ha)	Sup. ajustada compromiso (1) (ha)	% sobredec.	Sup. Propuesta (ha)	Importe Declarado	Importe Topado	Importe Propuesto	Importe tras sobredec.
433	FRUTALES REGADÍO	1,34		1,32	0,00	1,32	461,55	461,55	461,55	461,55
TOTAL		1,34	1,32	1,32		1,32	461,55	461,55	461,55	461,55

APLICACIÓN DE REDUCCIONES Y PENALIZACIONES

GRUPO DE PAGO	Importe Calculado	Importe prerreduc.	Criterios de subvencionabilidad y compromisos	Presentación tardía	Omisión declaración	Condicionidad	IMPORTE (Euros) PROPUESTO
FRUTALES REGADÍO	461,55	461,55	0,00	0,00	0,00	0,00	461,55
TOTAL	461,55	461,55					461,55

RESUMEN DE PAGOS

	IMPORTE (Euros)			
	PROPUESTO	FEADER (Eje 2)	MAPA	CAPADR
PROPUESTO	461,55	392,32	45,28	23,95

RECINTOS PROPUESTOS

REF.	REFERENCIA SIGPAC	CULTIVO/DESCRIPCIÓN CULTIVO	S/R	G.PAGO	PEND. MEDIA (2)	SUP. DEC. ADMISIBLE (ha)	SUP. COMPROM. (ha)	SUP. AJUSTADA COMPROM. (1) (ha)	SUP. CONV. SIGPAC (ha)	SUP. CERTIE. (ha)	SUP. CAMPO (ha)	SUP. CAMPO DETER. CULT. DECLARADO (ha)	SUP. DEC. REDUCIDA (ha)	SUP. PROPUESTA (ha)
-1467656	29-094-036-00602-006	343005 AGUACATE-HASS	R	433	42,40	0,24	0,22	0,22		0,24			0,22	0,22
-1467655	29-094-036-00444-008	344008 MANGO-OSTEEN	R	433	27,90	0,14	0,14	0,14		0,14			0,14	0,14
170000006150797	29-094-036-00444-008	343005 AGUACATE-HASS	R	433	27,90	0,41	0,41	0,41		0,41			0,41	0,41
170000006150798	29-094-036-00444-011	344008 MANGO-OSTEEN	R	433	16,10	0,28	0,28	0,28		0,28			0,28	0,28
170000006150800	29-094-036-00444-006	344008 MANGO-OSTEEN	R	433	33,70	0,27	0,27	0,27		0,27			0,27	0,27

INCIDENCIAS**INCIDENCIA DESCRIPCIÓN**

- 248 Verifica que los recintos declarados con sistema de explotación regadío corresponden realmente a regadío según SIGPAC.
Ref:-37880 Recinto:29-094-036-00438-00009 Cultivo:344008 MANGO-OSTEEN Regadío
Ref:-1112840 Recinto:29-094-036-00438-00013 Cultivo:344008 MANGO-OSTEEN Regadío
- 4272 Verifica que las líneas de declaración de las Solicitudes Únicas no tienen solapes con la capa de Retroactividad Gráfica (ambas de la misma campaña) a nivel de expediente/línea de declaración gráfica de la solicitud.
Ref:-1467656 Recinto:29-094-036-00602-00006 Cultivo: - Agregado de la referencia del recinto.:0 Zona de la referencia del recinto.:0 Superficie solapada.:0,02 Id. Incid.:95939261
- 100402 Recinto solicitado no forma parte de ningún organismo de control autorizado para la producción ecológica en Andalucía o fecha de inscripción posterior al plazo establecido (Anexo I. Criterios de Subvencionabilidad. Orden 28 de marzo de 2023).
Ref:-37880 Recinto:29-094-036-00438-00009 Cultivo:344008 MANGO-OSTEEN Regadío
Ref:-1112840 Recinto:29-094-036-00438-00013 Cultivo:344008 MANGO-OSTEEN Regadío
- 100424 Solicita recinto que no está comprometido para la operación.
Ref:-37880 Recinto:29-094-036-00438-00009 Cultivo:344008 MANGO-OSTEEN Regadío
Ref:-1112840 Recinto:29-094-036-00438-00013 Cultivo:344008 MANGO-OSTEEN Regadío
- 100426 Recinto con incidencia de uso de regadío cuyo cultivo no es admisible en régimen de secano.
Ref:-37880 Recinto:29-094-036-00438-00009 Cultivo:344008 MANGO-OSTEEN Regadío
Ref:-1112840 Recinto:29-094-036-00438-00013 Cultivo:344008 MANGO-OSTEEN Regadío

(1) Superficie declarada admisible ajustada con la superficie comprometida.
(2) Factor de penalización valorando el alcance para el tipo de compromiso.

Puede verificar la integridad de una copia de este documento mediante la lectura del código QR adjunto o mediante el acceso a la dirección <https://ws050.juntadeandalucia.es/verificarFirma> indicando el código de VERIFICACIÓN

FIRMADO POR	JUAN JOSE SOLER GARCIA	FECHA	03/07/2024	
	ROCIO GUIJARRO MILLAN			
VERIFICACIÓN	Pk2jmWGPZXYL7RLHCHYYEGKUBFR96	PÁGINA	36/1071	

**APELLIDOS Y NOMBRE / RAZÓN SOCIAL**

ALMAGRO CHIAVARINE MARIO JAVIER

NIF

****7065*

EXPEDIENTE

1133314

ANUALIDAD DE PAGO

1ª

IMPORTE POR ANUALIDAD

	2023	2024	2025	2026	2027
IMPORTE MÁXIMO SUBVENCIONABLE	1.405,63 €	1.405,63 €	1.405,63 €	1.405,63 €	1.405,63 €
IMPORTE MEDIO DE TRANSFERENCIA (€/ha)	349,66 €	349,66 €	349,66 €	349,66 €	349,66 €

RESUMEN DE UNIDADES

Cód	GRUPO DE PAGO	Sup. Dec. Admisible (ha)	Sup. Comprometida (ha)	Sup. ajustada compromiso (1) (ha)	% sobredec.	Sup. Propuesta (ha)	Importe Declarado	Importe Topado	Importe Propuesto	Importe tras sobredec.
433	FRUTALES REGADÍO	4,02		4,02	0,00	4,02	1.405,63	1.405,63	1.405,63	1.405,63
TOTAL		4,02	4,02	4,02		4,02	1.405,63	1.405,63	1.405,63	1.405,63

APLICACIÓN DE REDUCCIONES Y PENALIZACIONES

GRUPO DE PAGO	Importe Calculado	Importe prereduc.	Criterios de subvencionabilidad y compromisos	Presentación tardía	Omisión declaración	Condicionalidad	IMPORTE (Euros) PROPUESTO
FRUTALES REGADÍO	1.405,63	1.405,63	0,00	0,00	0,00	0,00	1.405,63
TOTAL	1.405,63	1.405,63					1.405,63

RESUMEN DE PAGOS

	IMPORTE (Euros)			
	PROPUESTO	FEADER (Eje 2)	MAPA	CAPADR
PROPUESTO	1.405,63	1.194,79	137,89	72,95

RECINTOS PROPUESTOS

REF.	REFERENCIA SIGPAC	CULTIVO	DESCRIPCIÓN CULTIVO	S/R	G.PAGO	PEND. MEDIA (%)	SUP. DEC. ADMISIBLE (ha)	SUP. COMPROM. (ha)	SUP. AJUSTADA COMPROM. (1) (ha)	SUP. CONV. SIGPAC (ha)	SUP. CERTIE (ha)	SUP. CAMPO (ha)	SUP. CAMPO DETER. CULT. DECLARADO (ha)	SUP. DEC. REDUCIDA (ha)	SUP. PROPUESTA (ha)
-1506482	29-041-016-00019-004	343005	AGUACATE-HASS	R	433	3,90	4,02	4,02	4,02		4,02			4,02	4,02

(1) Superficie declarada admisible ajustada con la superficie comprometida.

(2) Factor de penalización valorando el alcance para el tipo de compromiso.

Puede verificar la integridad de una copia de este documento mediante la lectura del código QR adjunto o mediante el acceso a la dirección <https://ws050.juntadeandalucia.es/verificarFirma> indicando el código de VERIFICACIÓN

FIRMADO POR	JUAN JOSE SOLER GARCIA	FECHA	03/07/2024	
	ROCIO GUIJARRO MILLAN			
VERIFICACIÓN	Pk2jmWGPZXYL7RLHCHYYEGKUBFR96	PÁGINA	37/1071	



<u>APELLIDOS Y NOMBRE / RAZÓN SOCIAL</u>	<u>NIF</u>	<u>EXPEDIENTE</u>	<u>ANUALIDAD DE PAGO</u>
ALMIRON VELASCO ROSARIO	***6934*	1283080	

RESUMEN DE PAGOS

	IMPORTE (Euros)			
	PROPUESTO	FEADER (Eje 2)	MAPA	CAPADR
PROPUESTO	0,00	0,00	0,00	0,00

INCIDENCIAS**INCIDENCIA DESCRIPCIÓN**

60	El solicitante no está dado de alta en GIRO.
64	La cuenta bancaria del solicitante no está activada en GIRO.
3790	Recinto declarado inactivo Ref:-1618405 Recinto:29-059-016-00007-00001 Cultivo: - Ref:-1618415 Recinto:29-059-016-00007-00001 Cultivo: - Ref:-1618416 Recinto:29-059-016-00007-00001 Cultivo: - Ref:6931281 Recinto:29-059-016-00007-00001 Cultivo: - Ref:-1618412 Recinto:29-059-016-00007-00003 Cultivo: - Ref:6931282 Recinto:29-059-016-00007-00003 Cultivo: - Ref:-1618414 Recinto:29-059-016-00007-00006 Cultivo: - Ref:6931283 Recinto:29-059-016-00007-00006 Cultivo: -
75024	La cuenta corriente declarada no se encuentra en el sistema GIRO, se realiza el pago a la cuenta principal designada en GIRO.
100424	Solicita recinto que no está comprometido para la operación. Ref:-1618415 Recinto:29-059-016-00007-00001 Cultivo:3323 TRIGO DURO-ATHORIS Regadío Ref:6931281 Recinto:29-059-016-00007-00001 Cultivo:20000 BARBECHO TRADICIONAL-SIN VARIEDAD Regadío Ref:-1618405 Recinto:29-059-016-00007-00001 Cultivo:197000 TOMATE-SIN VARIEDAD Regadío Ref:-1618416 Recinto:29-059-016-00007-00001 Cultivo:279000 ESPÁRRAGOS-SIN VARIEDAD Regadío Ref:6931282 Recinto:29-059-016-00007-00003 Cultivo:152000 PIMIENTO-SIN VARIEDAD Regadío Ref:-1618412 Recinto:29-059-016-00007-00003 Cultivo:279000 ESPÁRRAGOS-SIN VARIEDAD Regadío Ref:6931283 Recinto:29-059-016-00007-00006 Cultivo:60000 ALFALFA-SIN VARIEDAD Regadío Ref:-1618414 Recinto:29-059-016-00007-00006 Cultivo:162000 BERENJENA-SIN VARIEDAD Regadío
101008	Expediente sin compromisos vigentes. Operación:6503.2

(1) Superficie declarada admisible ajustada con la superficie comprometida.

(2) Factor de penalización valorando el alcance para el tipo de compromiso.

Puede verificar la integridad de una copia de este documento mediante la lectura del código QR adjunto o mediante el acceso a la dirección <https://ws050.juntadeandalucia.es/verificarFirma> indicando el código de VERIFICACIÓN

FIRMADO POR	JUAN JOSE SOLER GARCIA	FECHA	03/07/2024	
	ROCIO GUIJARRO MILLAN			
VERIFICACIÓN	Pk2jmWGPZXYL7RLHCHYYEGKUBFR96	PÁGINA	38/1071	

**APELLIDOS Y NOMBRE / RAZÓN SOCIAL**

ALOREÑA DE OLIVA SL

NIF

***0446*

EXPEDIENTE

1266055

ANUALIDAD DE PAGO

1ª

IMPORTE POR ANUALIDAD

	2023	2024	2025	2026	2027
IMPORTE MÁXIMO SUBVENCIONABLE	744,78 €	744,78 €	744,78 €	744,78 €	744,78 €
IMPORTE MEDIO DE TRANSFERENCIA (€/ha)	349,66 €	349,66 €	349,66 €	349,66 €	349,66 €

RESUMEN DE UNIDADES

Cód	GRUPO DE PAGO	Sup. Dec. Admisible (ha)	Sup. Comprometida (ha)	Sup. ajustada compromiso (I) (ha)	% sobredec.	Sup. Propuesta (ha)	Importe Declarado	Importe Topado	Importe Propuesto	Importe tras sobredec.
433	FRUTALES REGADÍO	2,18		2,13	0,00	2,13	744,78	744,78	744,78	744,78
TOTAL		2,18	2,13	2,13		2,13	744,78	744,78	744,78	744,78

APLICACIÓN DE REDUCCIONES Y PENALIZACIONES

GRUPO DE PAGO	Importe Calculado	Importe prerreduc.	Criterios de subvencionabilidad y compromisos	Presentación tardía	Omisión declaración	Condicionalidad	IMPORTE (Euros) PROPUESTO
FRUTALES REGADÍO	744,78	744,78	0,00	0,00	0,00	0,00	744,78
TOTAL	744,78	744,78					744,78

RESUMEN DE PAGOS

	IMPORTE (Euros)			
	PROPUESTO	FEADER (Eje 2)	MAPA	CAPADR
PROPUESTO	744,78	633,06	73,06	38,66

RECINTOS PROPUESTOS

REF.	REFERENCIA SIGPAC	CULTIVO	DESCRIPCIÓN CULTIVO	S/R	G.PAGO	PEND. MEDIA (%)	SUP. DEC. ADMISIBLE (ha)	SUP. COMPROM. (ha)	SUP. AJUSTADA COMPR.(I) (ha)	SUP. CONV. SIGPAC (ha)	SUP. CERTIE. (ha)	SUP. CAMPO (ha)	SUP. CAMPO DETER. CULT. DECLARADO (ha)	SUP. DEC. REDUCIDA (ha)	SUP. PROPUESTA (ha)
1700000002313922	29-012-032-00113-001	207004	LIMONERO-VERNA	R	433	1,10	0,18	0,18	0,18		0,18			0,18	0,18
1700000002313923	29-012-032-00118-001	207004	LIMONERO-VERNA	R	433	1,40	0,24	0,24	0,24		0,24			0,24	0,24
1700000002313924	29-012-032-00126-001	207004	LIMONERO-VERNA	R	433	1,40	0,23	0,23	0,23		0,23			0,23	0,23
1700000002313925	29-012-032-00127-001	207004	LIMONERO-VERNA	R	433	1,10	0,65	0,65	0,65		0,65			0,65	0,65
1700000002313926	29-012-032-00128-005	207004	LIMONERO-VERNA	R	433	0,90	0,88	0,83	0,83		0,87			0,83	0,83

INCIDENCIAS**INCIDENCIA DESCRIPCIÓN**

4272 Verifica que las líneas de declaración de las Solicitudes Únicas no tienen solapes con la capa de Retroactividad Gráfica (ambas de la misma campaña) a nivel de expediente/línea de declaración gráfica de la solicitud.
Ref:1700000002313926 Recinto:29-012-032-00128-00005 Cultivo: - Agregado de la referencia del recinto.:0 Zona de la referencia del recinto.:0 Superficie solapada.:0,05 Id. Incid.:95947380

(1) Superficie declarada admisible ajustada con la superficie comprometida.
(2) Factor de penalización valorando el alcance para el tipo de compromiso.

Puede verificar la integridad de una copia de este documento mediante la lectura del código QR adjunto o mediante el acceso a la dirección <https://ws050.juntadeandalucia.es/verificarFirma> indicando el código de VERIFICACIÓN

FIRMADO POR	JUAN JOSE SOLER GARCIA	FECHA	03/07/2024	
	ROCIO GUIJARRO MILLAN			
VERIFICACIÓN	Pk2jmWGPZXYL7RLHCHYYEGKUBFR96	PÁGINA	39/1071	

**APELLIDOS Y NOMBRE / RAZÓN SOCIAL**

ALVAREZ CRUZ PEDRO ANTONIO

NIF

***9663*

EXPEDIENTE

1061928

ANUALIDAD DE PAGO

1ª

IMPORTE POR ANUALIDAD

	2023	2024	2025	2026	2027
IMPORTE MÁXIMO SUBVENCIONABLE	1.909,14 €	1.909,14 €	1.909,14 €	1.909,14 €	1.909,14 €
IMPORTE MEDIO DE TRANSFERENCIA (€/ha)	349,66 €	349,66 €	349,66 €	349,66 €	349,66 €

RESUMEN DE UNIDADES

Cód	GRUPO DE PAGO	Sup. Dec. Admisible (ha)	Sup. Comprometida (ha)	Sup. ajustada compromiso (I) (ha)	% sobredec.	Sup. Propuesta (ha)	Importe Declarado	Importe Topado	Importe Propuesto	Importe tras sobredec.
433	FRUTALES REGADÍO	5,46		5,46	0,00	5,46	1.909,14	1.909,14	1.909,14	1.909,14
TOTAL		5,46	5,46	5,46		5,46	1.909,14	1.909,14	1.909,14	1.909,14

APLICACIÓN DE REDUCCIONES Y PENALIZACIONES

GRUPO DE PAGO	Importe Calculado	Importe prereduc.	Criterios de subvencionabilidad y compromisos	Presentación tardía	Omisión declaración	Condicionalidad	IMPORTE (Euros) PROPUESTO
FRUTALES REGADÍO	1.909,14	1.909,14	0,00	0,00	0,00	0,00	1.909,14
TOTAL	1.909,14	1.909,14					1.909,14

RESUMEN DE PAGOS

	IMPORTE (Euros)		
	PROPUESTO	FEADER (Eje 2)	MAPA
PROPUESTO	1.909,14	1.622,77	187,29
			CAPADR 99,08

RECINTOS PROPUESTOS

REF.	REFERENCIA SIGPAC	CULTIVO	DESCRIPCIÓN CULTIVO	S/R	G.PAGO	PEND. MEDIA (%)	SUP. DEC. ADMISIBLE (ha)	SUP. COMPROM. (ha)	SUP. AJUSTADA COMPR.(I) (ha)	SUP. CONV. SIGPAC (ha)	SUP. CERTIE. (ha)	SUP. CAMPO (ha)	SUP. CAMPO DETER. CULT. DECLARADO (ha)	SUP. DEC. REDUCIDA (ha)	SUP. PROPUESTA (ha)
-1538053	29-007-001-00095-002	207002	LIMONERO-FINO	R	433	6,70	1,27	1,27	1,27		1,29			1,27	1,27
1700000004523732	29-007-001-00095-002	209200	MANDARINO-MANDARINO COMÚN	R	433	6,70	0,22	0,22	0,22		0,22			0,22	0,22
1700000004523733	29-007-001-00095-002	207002	LIMONERO-FINO	R	433	6,70	1,55	1,55	1,55		1,57			1,55	1,55
1700000004523734	29-007-001-00095-002	206004	NARANJO-NAVELINA	R	433	6,70	1,82	1,82	1,82		1,84			1,82	1,82
1700000004523735	29-007-001-00095-002	206004	NARANJO-NAVELINA	R	433	6,70	0,60	0,60	0,60		0,61			0,60	0,60

(1) Superficie declarada admisible ajustada con la superficie comprometida.

(2) Factor de penalización valorando el alcance para el tipo de compromiso.

Puede verificar la integridad de una copia de este documento mediante la lectura del código QR adjunto o mediante el acceso a la dirección <https://ws050.juntadeandalucia.es/verificarFirma> indicando el código de VERIFICACIÓN

FIRMADO POR

JUAN JOSE SOLER GARCIA

FECHA

03/07/2024

ROCIO GUIJARRO MILLAN

VERIFICACIÓN

Pk2jmWGPZXYL7RLHCHYYEGKUBFR96

PÁGINA

40/1071



**APELLIDOS Y NOMBRE / RAZÓN SOCIAL**

ALVAREZ DOMINGUEZ DAVID JESUS

NIF

****9061*

EXPEDIENTE

1011794

ANUALIDAD DE PAGO

1ª

IMPORTE POR ANUALIDAD

	2023	2024	2025	2026	2027
IMPORTE MÁXIMO SUBVENCIONABLE	6.979,08 €	6.979,08 €	6.979,08 €	6.979,08 €	6.979,08 €
IMPORTE MEDIO DE TRANSFERENCIA (€/ha)	85,26 €	85,26 €	85,26 €	85,26 €	85,26 €

RESUMEN DE UNIDADES

Cód	GRUPO DE PAGO	Sup. Dec. Admisible (ha)	Sup. Comprometida (ha)	Sup. ajustada compromiso (1) (ha)	% sobredec.	Sup. Propuesta (ha)	Importe Declarado	Importe Topado	Importe Propuesto	Importe tras sobredec.
426	HERBÁCEOS	5,41		5,41	0,00	5,41	817,83	817,83	817,83	817,83
428	PASTOS ASOCIADOS A GANADERÍA ECOLÓGICA	95,78		75,00	0,00	75,00	6.161,25	6.161,25	6.161,25	6.161,25
434	HERBÁCEOS NO ELEGIBLES	1,45		1,45	0,00	1,45	0,00	0,00	0,00	0,00
TOTAL		102,64	81,86	81,86		81,86	6.979,08	6.979,08	6.979,08	6.979,08

APLICACION DE REDUCCIONES Y PENALIZACIONES

GRUPO DE PAGO	Importe Calculado	Importe prereduc.	Criterios de subvencionabilidad y compromisos	Presentación tardía	Omisión declaración	Condicionabilidad	IMPORTE (Euros) PROPUESTO
HERBÁCEOS	817,83	817,83	0,00	0,00	0,00	0,00	817,83
HERBÁCEOS NO ELEGIBLES	0,00	0,00	0,00	0,00	0,00	0,00	0,00
PASTOS ASOCIADOS A GANADERÍA	6.161,25	6.161,25	0,00	0,00	0,00	0,00	6.161,25
TOTAL	6.979,08	6.979,08					6.979,08

RESUMEN DE PAGOS

	PROPUESTO	PROPUESTO	FEADER (Eje 2)	MAPA	CAPADR
	PROPUESTO	6.979,08	5.932,22	684,65	362,21

RECINTOS PROPUESTOS

REF.	REFERENCIA SIGPAC	CULTIVO	DESCRIPCIÓN CULTIVO	S/R G.PAGO	PEND. MEDIA (%)	SUP. DEC. ADMISIBLE (ha)	SUP. COMPROM. (ha)	SUP. AJUSTADA COMPR.(1) (ha)	SUP. CONV. SIGPAC (ha)	SUP. CERTIF. (ha)	SUP. CAMPO (ha)	SUP. CAMPO DETER. CULT. DECLARADO (ha)	SUP. DEC. REDUCIDA (ha)	SUP. PROPUESTA (ha)
170000005341603	11-021-016-00011-001	12000	TRANQUILLÓN-SIN VARIEDAD	S 426	1,00	5,41	5,41	5,41	5,41	5,41			5,41	5,41
170000005341604	29-046-002-00006-001	62000	PASTOS PERMANENTES DE 5 O MAS AÑOS-SIN VARIEDAD	S 428	27,20	1,18	1,18	1,18	1,18	3,37			1,18	1,18
170000005341605	29-046-002-09011-002	62000	PASTOS PERMANENTES DE 5 O MAS AÑOS-SIN VARIEDAD	S 428	12,60	0,61	0,61	0,61	0,61	0,94			0,61	0,61
170000005341606	29-046-002-00003-001	62000	PASTOS PERMANENTES DE 5 O MAS AÑOS-SIN VARIEDAD	S 428	45,90	0,98	0,98	0,98	0,98	3,91			0,98	0,98
170000005341607	29-046-002-00006-002	62000	PASTOS PERMANENTES DE 5 O MAS AÑOS-SIN VARIEDAD	S 428	34,60	0,82	0,82	0,82	0,82	3,27			0,82	0,82
170000005341609	29-046-002-00003-002	62000	PASTOS PERMANENTES DE 5 O MAS AÑOS-SIN VARIEDAD	S 428	15,10	11,90	11,90	11,90	11,90	11,90			11,90	11,90
170000005341610	29-046-002-00006-003	62000	PASTOS PERMANENTES DE 5 O MAS AÑOS-SIN VARIEDAD	S 428	17,90	58,75	58,75	58,75	58,75	58,75			58,75	58,75
170000005341611	29-046-002-00009-003	62000	PASTOS PERMANENTES DE 5 O MAS AÑOS-SIN VARIEDAD	S 428	15,20	7,45	7,45	7,45	7,45	8,76			7,45	7,45
170000005341612	29-046-002-00007-001	62000	PASTOS PERMANENTES DE 5 O MAS AÑOS-SIN VARIEDAD	S 428	48,40	0,92	0,92	0,92	0,92	1,42			0,92	0,92
170000005341613	29-046-002-00009-002	62000	PASTOS PERMANENTES DE 5 O MAS AÑOS-SIN VARIEDAD	S 428	15,50	1,94	1,94	1,94	1,94	1,94			1,94	1,94
170000005341614	29-046-002-00007-002	62000	PASTOS PERMANENTES DE 5 O MAS AÑOS-SIN VARIEDAD	S 428	25,20	0,51	0,51	0,51	0,51	0,51			0,51	0,51
170000005341615	29-046-002-00009-001	62000	PASTOS PERMANENTES DE 5 O MAS AÑOS-SIN VARIEDAD	S 428	18,60	10,72	10,72	10,72	10,72	12,61			10,72	10,72
6829737	11-021-002-00078-001	20000	BARBECHO TRADICIONAL-SIN VARIEDAD	R 434	2,50	1,45	1,45	1,45	1,45	1,45			1,45	1,45

(1) Superficie declarada admisible ajustada con la superficie comprometida.
(2) Factor de penalización valorando el alcance para el tipo de compromiso.

Puede verificar la integridad de una copia de este documento mediante la lectura del código QR adjunto o mediante el acceso a la dirección <https://ws050.juntadeandalucia.es/verificarFirma> indicando el código de VERIFICACIÓN

FIRMADO POR	JUAN JOSE SOLER GARCIA	FECHA	03/07/2024
	ROCIO GUIJARRO MILLAN		
VERIFICACIÓN	Pk2jmWGPZXRYL7RLHCHYYEGKUBFR96	PÁGINA	41/1071



**Datos considerados para el Cálculo de la Carga Ganadera mínima y máxima del expediente**

Explotación	Especie	Inscrito en Sipea y Admisible	Ugm Calculada para CG Mínima	Ugm Calculada para CG Máxima
ES290460000086	BOVINA	SI	38,42	38,42
			38,42	38,42

Superficie determinada para Cálculo Carga Ganadera Mínima: 95,78 ha
Superficie determinada para Cálculo Carga Ganadera Máxima: 95,78 ha
Carga Ganadera Mínima Expediente: 0,40 ugm/ha
Carga Ganadera Máxima Expediente: 0,40 ugm/ha

Recintos Determinados para el Cálculo de Garga Ganadera Mínima

REF.	REFERENCIA SIGPAC	CULTIVO	DESCRIPCIÓN CULTIVO	S/R	SUP. PROPUESTA (ha)
170000005341604	29-046-002-00006-00001	62000	PASTOS PERMANENTES DE 5 O MAS AÑOS-SIN VARIEDAD	S	1,18
170000005341605	29-046-002-09011-00002	62000	PASTOS PERMANENTES DE 5 O MAS AÑOS-SIN VARIEDAD	S	0,61
170000005341606	29-046-002-00003-00001	62000	PASTOS PERMANENTES DE 5 O MAS AÑOS-SIN VARIEDAD	S	0,98
170000005341607	29-046-002-00006-00002	62000	PASTOS PERMANENTES DE 5 O MAS AÑOS-SIN VARIEDAD	S	0,82
170000005341609	29-046-002-00003-00002	62000	PASTOS PERMANENTES DE 5 O MAS AÑOS-SIN VARIEDAD	S	11,90
170000005341610	29-046-002-00006-00003	62000	PASTOS PERMANENTES DE 5 O MAS AÑOS-SIN VARIEDAD	S	58,75
170000005341611	29-046-002-00009-00003	62000	PASTOS PERMANENTES DE 5 O MAS AÑOS-SIN VARIEDAD	S	7,45
170000005341612	29-046-002-00007-00001	62000	PASTOS PERMANENTES DE 5 O MAS AÑOS-SIN VARIEDAD	S	0,92
170000005341613	29-046-002-00009-00002	62000	PASTOS PERMANENTES DE 5 O MAS AÑOS-SIN VARIEDAD	S	1,94
170000005341614	29-046-002-00007-00002	62000	PASTOS PERMANENTES DE 5 O MAS AÑOS-SIN VARIEDAD	S	0,51
170000005341615	29-046-002-00009-00001	62000	PASTOS PERMANENTES DE 5 O MAS AÑOS-SIN VARIEDAD	S	10,72

Recintos Determinados para el Cálculo de Garga Ganadera Máxima

REF.	REFERENCIA SIGPAC	CULTIVO	DESCRIPCIÓN CULTIVO	S/R	SUP. PROPUESTA (ha)
170000005341604	29-046-002-00006-00001	62000	PASTOS PERMANENTES DE 5 O MAS AÑOS-SIN VARIEDAD	S	1,18
170000005341605	29-046-002-09011-00002	62000	PASTOS PERMANENTES DE 5 O MAS AÑOS-SIN VARIEDAD	S	0,61
170000005341606	29-046-002-00003-00001	62000	PASTOS PERMANENTES DE 5 O MAS AÑOS-SIN VARIEDAD	S	0,98
170000005341607	29-046-002-00006-00002	62000	PASTOS PERMANENTES DE 5 O MAS AÑOS-SIN VARIEDAD	S	0,82
170000005341609	29-046-002-00003-00002	62000	PASTOS PERMANENTES DE 5 O MAS AÑOS-SIN VARIEDAD	S	11,90
170000005341610	29-046-002-00006-00003	62000	PASTOS PERMANENTES DE 5 O MAS AÑOS-SIN VARIEDAD	S	58,75
170000005341611	29-046-002-00009-00003	62000	PASTOS PERMANENTES DE 5 O MAS AÑOS-SIN VARIEDAD	S	7,45
170000005341612	29-046-002-00007-00001	62000	PASTOS PERMANENTES DE 5 O MAS AÑOS-SIN VARIEDAD	S	0,92
170000005341613	29-046-002-00009-00002	62000	PASTOS PERMANENTES DE 5 O MAS AÑOS-SIN VARIEDAD	S	1,94
170000005341614	29-046-002-00007-00002	62000	PASTOS PERMANENTES DE 5 O MAS AÑOS-SIN VARIEDAD	S	0,51
170000005341615	29-046-002-00009-00001	62000	PASTOS PERMANENTES DE 5 O MAS AÑOS-SIN VARIEDAD	S	10,72

(1) Superficie declarada admisible ajustada con la superficie comprometida.
(2) Factor de penalización valorando el alcance para el tipo de compromiso.

Puede verificar la integridad de una copia de este documento mediante la lectura del código QR adjunto o mediante el acceso a la dirección <https://ws050.juntadeandalucia.es/verificarFirma> indicando el código de VERIFICACIÓN

FIRMADO POR	JUAN JOSE SOLER GARCIA	FECHA	03/07/2024	
	ROCIO GUIJARRO MILLAN			
VERIFICACIÓN	Pk2jmWGPZXRYL7RLHCHYYEGKUBFR96	PÁGINA	42/1071	



<u>APELLIDOS Y NOMBRE / RAZÓN SOCIAL</u>	<u>NIF</u>	<u>EXPEDIENTE</u>	<u>ANUALIDAD DE PAGO</u>
ALVAREZ GUILLEN JOSE JAVIER	****3699*	1255488	

RESUMEN DE PAGOS

	<u>IMPORTE (Euros)</u>			
	<u>PROPUESTO</u>	<u>FEADER (Eje 2)</u>	<u>MAPA</u>	<u>CAPADR</u>
PROPUESTO	0,00	0,00	0,00	0,00

INCIDENCIAS

INCIDENCIA DESCRIPCIÓN

7162	Se advierte que en el impreso DATOS DE RECINTOS no está consignada la operación solicitada en el impreso SOLICITA LINEAS DE AYUDA DE DESARROLLO RURAL.
101008	Expediente sin compromisos vigentes. Operación:6503.2

(1) Superficie declarada admisible ajustada con la superficie comprometida.
(2) Factor de penalización valorando el alcance para el tipo de compromiso.

Puede verificar la integridad de una copia de este documento mediante la lectura del código QR adjunto o mediante el acceso a la dirección https://ws050.juntadeandalucia.es/verificarFirma indicando el código de VERIFICACIÓN				
FIRMADO POR	JUAN JOSE SOLER GARCIA	FECHA	03/07/2024	
	ROCIO GUIJARRO MILLAN			
VERIFICACIÓN	Pk2jmWGPZXYL7RLHCHYYEGKUBFR96	PÁGINA	43/1071	

**APELLIDOS Y NOMBRE / RAZÓN SOCIAL**

ALVAREZ LOBATO JERONIMO

NIF

****0084*

EXPEDIENTE

1204325

ANUALIDAD DE PAGO

1ª

IMPORTE POR ANUALIDAD

	2023	2024	2025	2026	2027
IMPORTE MÁXIMO SUBVENCIONABLE	3.167,92 €	3.167,92 €	3.167,92 €	3.167,92 €	3.167,92 €
IMPORTE MEDIO DE TRANSFERENCIA (€/ha)	216,24 €	216,24 €	216,24 €	216,24 €	216,24 €

RESUMEN DE UNIDADES

Cód	GRUPO DE PAGO	Sup. Dec. Admisible (ha)	Sup. Comprometida (ha)	Sup. ajustada compromiso (I) (ha)	% sobredec.	Sup. Propuesta (ha)	Importe Declarado	Importe Topado	Importe Propuesto	Importe tras sobredec.
432	FRUTALES SECANO	14,65		14,65	0,00	14,65	3.167,92	3.167,92	3.167,92	3.167,92
TOTAL		14,65	14,65	14,65		14,65	3.167,92	3.167,92	3.167,92	3.167,92

APLICACIÓN DE REDUCCIONES Y PENALIZACIONES

GRUPO DE PAGO	Importe Calculado	Importe prereduc.	Criterios de subvencionabilidad y compromisos	Presentación tardía	Omisión declaración	Condicionalidad	IMPORTE (Euros) PROPUESTO
FRUTALES SECANO	3.167,92	3.167,92	0,00	0,00	0,00	0,00	3.167,92
TOTAL	3.167,92	3.167,92					3.167,92

RESUMEN DE PAGOS

	IMPORTE (Euros)			
	PROPUESTO	FEADER (Eje 2)	MAPA	CAPADR
PROPUESTO	3.167,92	2.692,73	310,77	164,42

RECINTOS PROPUESTOS

REF.	REFERENCIA SIGPAC	CULTIVO DESCRIPCIÓN CULTIVO	S/R	G.PAGO	PEND. MEDIA (%)	SUP. DEC. ADMISIBLE (ha)	SUP. COMPROM. (ha)	SUP. AJUSTADA COMPR.(I) (ha)	SUP. CONV. SIGPAC (ha)	SUP. CERTIE. (ha)	SUP. CAMPO (ha)	SUP. CAMPO DETER. CULT. DECLARADO (ha)	SUP. DEC. REDUCIDA (ha)	SUP. PROPUESTA (ha)
1700000005928337	29-012-012-00290-001	104007 ALMENDROS-COMUNA	S	432	41,50	0,55	0,55	0,55		0,55			0,55	0,55
1700000005928338	29-012-012-00290-003	104007 ALMENDROS-COMUNA	S	432	42,30	0,32	0,32	0,32		0,32			0,32	0,32
1700000005928339	29-012-013-00085-003	104007 ALMENDROS-COMUNA	S	432	60,20	0,73	0,73	0,73		0,73			0,73	0,73
1700000005928342	29-012-013-00085-001	104007 ALMENDROS-COMUNA	S	432	57,00	6,68	6,68	6,68		6,68			6,68	6,68
1700000005928343	29-012-013-00085-002	104007 ALMENDROS-COMUNA	S	432	59,90	6,37	6,37	6,37		6,37			6,37	6,37

(1) Superficie declarada admisible ajustada con la superficie comprometida.

(2) Factor de penalización valorando el alcance para el tipo de compromiso.

Puede verificar la integridad de una copia de este documento mediante la lectura del código QR adjunto o mediante el acceso a la dirección <https://ws050.juntadeandalucia.es/verificarFirma> indicando el código de VERIFICACIÓN

FIRMADO POR

JUAN JOSE SOLER GARCIA

FECHA

03/07/2024

ROCIO GUIJARRO MILLAN

VERIFICACIÓN

Pk2jmWGPZXYL7RLHCHYYEGKUBFR96

PÁGINA

44/1071



**APELLIDOS Y NOMBRE / RAZÓN SOCIAL**

ALVAREZ LOPEZ MARIA CARMEN

NIF

****5150*

EXPEDIENTE

1156863

ANUALIDAD DE PAGO

1ª

IMPORTE POR ANUALIDAD

	2023	2024	2025	2026	2027
IMPORTE MÁXIMO SUBVENCIONABLE	825,20 €	825,20 €	825,20 €	825,20 €	825,20 €
IMPORTE MEDIO DE TRANSFERENCIA (€/ha)	349,66 €	349,66 €	349,66 €	349,66 €	349,66 €

RESUMEN DE UNIDADES

Cód	GRUPO DE PAGO	Sup. Dec. Admisible (ha)	Sup. Comprometida (ha)	Sup. ajustada compromiso (1) (ha)	% sobredec.	Sup. Propuesta (ha)	Importe Declarado	Importe Topado	Importe Propuesto	Importe tras sobredec.
433	FRUTALES REGADÍO	2,41		2,36	0,00	2,36	825,20	825,20	825,20	825,20
TOTAL		2,41	2,36	2,36		2,36	825,20	825,20	825,20	825,20

APLICACIÓN DE REDUCCIONES Y PENALIZACIONES

GRUPO DE PAGO	Importe Calculado	Importe prereduc.	Criterios de subvencionabilidad y compromisos	Presentación tardía	Omisión declaración	Condicionalidad	IMPORTE (Euros) PROPUESTO
FRUTALES REGADÍO	825,20	825,20	0,00	0,00	0,00	0,00	825,20
TOTAL	825,20	825,20					825,20

RESUMEN DE PAGOS

	IMPORTE (Euros)			
	PROPUESTO	FEADER (Eje 2)	MAPA	CAPADR
PROPUESTO	825,20	701,42	80,95	42,83

RECINTOS PROPUESTOS

REF.	REFERENCIA SIGPAC	CULTIVO	DESCRIPCIÓN CULTIVO	S/R	G.PAGO	PEND. MEDIA (%)	SUP. DEC. ADMISIBLE (ha)	SUP. COMPROM. (ha)	SUP. AJUSTADA COMPR.(1) (ha)	SUP. CONV. SIGPAC (ha)	SUP. CERTIE. (ha)	SUP. CAMPO (ha)	SUP. CAMPO DETER. CULT. DECLARADO (ha)	SUP. DEC. REDUCIDA (ha)	SUP. PROPUESTA (ha)
170000005306074	29-007-002-00018-001	207002	LIMONERO-FINO	R	433	9,60	2,41	2,36	2,36		2,41			2,36	2,36

INCIDENCIAS**INCIDENCIA DESCRIPCIÓN**

4272 Verifica que las líneas de declaración de las Solicitudes Únicas no tienen solapes con la capa de Retroactividad Gráfica (ambas de la misma campaña) a nivel de expediente/línea de declaración gráfica de la solicitud.
Ref:170000005306074 Recinto:29-007-002-00018-00001 Cultivo: - Agregado de la referencia del recinto.:0 Zona de la referencia del recinto.:0 Superficie solapada.:0,05 Id. Incid.:95941109

(1) Superficie declarada admisible ajustada con la superficie comprometida.

(2) Factor de penalización valorando el alcance para el tipo de compromiso.

Puede verificar la integridad de una copia de este documento mediante la lectura del código QR adjunto o mediante el acceso a la dirección <https://ws050.juntadeandalucia.es/verificarFirma> indicando el código de VERIFICACIÓN

FIRMADO POR	JUAN JOSE SOLER GARCIA	FECHA	03/07/2024
	ROCIO GUIJARRO MILLAN		
VERIFICACIÓN	Pk2jmWGPZXYL7RLHCHYYEGKUBFR96	PÁGINA	45/1071



**APELLIDOS Y NOMBRE / RAZÓN SOCIAL**

ALVAREZ NUÑEZ FRANCISCO JAVIER

NIF

***2395*

EXPEDIENTE

1231177

ANUALIDAD DE PAGO

1ª

IMPORTE POR ANUALIDAD

	2023	2024	2025	2026	2027
IMPORTE MÁXIMO SUBVENCIONABLE	6.161,25 €	6.161,25 €	6.161,25 €	6.161,25 €	6.161,25 €
IMPORTE MEDIO DE TRANSFERENCIA (€/ha)	79,74 €	79,74 €	79,74 €	79,74 €	79,74 €

RESUMEN DE UNIDADES

Cód	GRUPO DE PAGO	Sup. Dec. Admisible (ha)	Sup. Comprometida (ha)	Sup. ajustada compromiso (1) (ha)	% sobredec.	Sup. Propuesta (ha)	Importe Declarado	Importe Topado	Importe Propuesto	Importe tras sobredec.
428	PASTOS ASOCIADOS A GANADERÍA ECOLÓGICA	185,13		75,00	0,00	75,00	6.161,25	6.161,25	6.161,25	6.161,25
434	HERBÁCEOS NO ELEGIBLES	2,27		2,27	0,00	2,27	0,00	0,00	0,00	0,00
TOTAL		187,40	77,27	77,27		77,27	6.161,25	6.161,25	6.161,25	6.161,25

APLICACIÓN DE REDUCCIONES Y PENALIZACIONES

GRUPO DE PAGO	Importe Calculado	Importe prereduc.	Criterios de subvencionabilidad y compromisos	Presentación tardía	Omisión declaración	Condicionalidad	IMPORTE (Euros) PROPUESTO
HERBÁCEOS NO ELEGIBLES	0,00	0,00	0,00	0,00	0,00	0,00	0,00
PASTOS ASOCIADOS A GANADERÍA	6.161,25	6.161,25	0,00	0,00	0,00	0,00	6.161,25
TOTAL	6.161,25	6.161,25					6.161,25

RESUMEN DE PAGOS

	IMPORTE (Euros)			
	PROPUESTO	FEADER (Eje 2)	MAPA	CAPADR
PROPUESTO	6.161,25	5.237,06	604,42	319,77

(1) Superficie declarada admisible ajustada con la superficie comprometida.

(2) Factor de penalización valorando el alcance para el tipo de compromiso.

Puede verificar la integridad de una copia de este documento mediante la lectura del código QR adjunto o mediante el acceso a la dirección <https://ws050.juntadeandalucia.es/verificarFirma> indicando el código de VERIFICACIÓN

FIRMADO POR	JUAN JOSE SOLER GARCIA	FECHA	03/07/2024	
	ROCIO GUIJARRO MILLAN			
VERIFICACIÓN	Pk2jmWGPZXYL7RLHCHYYEGKUBFR96	PÁGINA	46/1071	



RECINTOS PROPUESTOS

Table with columns: REF., REFERENCIA SIGPAC, CULTIVO DESCRIPCIÓN CULTIVO, S/R G.PAGO, PEND. MEDIA (%), SUP. ADMISIBLE (ha), SUP. COMPROM. (ha), SUP. AJUSTADA COMPROM. (ha), SUP. CONV. SIGPAC (ha), SUP. CERTIF. (ha), SUP. CAMPO (ha), SUP. CAMPO DECLARADO (ha), SUP. DEC. REDUCIDA (ha), SUP. PROPUESTA (ha)

INCIDENCIAS

INCIDENCIA DESCRIPCIÓN

- 225 La superficie de cruce total de productos de la agrupación Pastos permanentes sobre un mismo recinto en el conjunto de las solicitudes, no puede superar la superficie total admisible de pastos
100407 Explotación solicitada no forma parte de ningún organismo de control autorizado para la producción ecológica en Andalucía o fecha de inscripción posterior al plazo establecido (Anexo I. Criterios de Subvencionabilidad. Orden 28 de marzo de 2023)

Datos considerados para el Cálculo de la Carga Ganadera mínima y máxima del expediente

Table with columns: Explotación, Especie, Inscrito en Sipea y Admisible, Ugm Calculada para CG Mínima, Ugm Calculada para CG Máxima

(1) Superficie declarada admisible ajustada con la superficie comprometida. (2) Factor de penalización valorando el alcance para el tipo de compromiso.

Puede verificar la integridad de una copia de este documento mediante la lectura del código QR adjunto o mediante el acceso a la dirección https://ws050.juntadeandalucia.es/verificarFirma indicando el código de VERIFICACIÓN

Table with columns: FIRMADO POR (JUAN JOSE SOLER GARCIA, ROCIO GUIJARRO MILLAN), VERIFICACIÓN (Pk2jmWGPZXRYL7RLHCHYYEGKUBFR96), FECHA (03/07/2024), PÁGINA (47/1071), and QR code

**Datos considerados para el Cálculo de la Carga Ganadera mínima y máxima del expediente**

Explotación	Especie	Inscrito en Sipea y Admisible	Ugm Calculada para CG Mínima	Ugm Calculada para CG Máxima
ES290460000287	PORCINO	NO	0,00	0,30
			32,24	32,54

Superficie determinada para Cálculo Carga Ganadera Mínima: 193,47 ha

Superficie determinada para Cálculo Carga Ganadera Máxima: 193,47 ha

Carga Ganadera Mínima Expediente: 0,17 ugm/ha

Carga Ganadera Máxima Expediente: 0,17 ugm/ha

Los importes del Grupo de Pago de pastos de este expediente han sido ajustados por no llegar a la carga ganadera mínima de 0,3

Recintos Determinados para el Cálculo de Garga Ganadera Mínima

REF.	REFERENCIA SIGPAC	CULTIVO	DESCRIPCIÓN CULTIVO	S/R	SUP. PROPUESTA (ha)
-1628755	29-029-002-00077-00002	62000	PASTOS PERMANENTES DE 5 O MAS AÑOS-SIN VARIEDAD	S	1,81
-1628753	29-029-002-00077-00003	63000	PASTOS DE MENOS DE 5 AÑOS-SIN VARIEDAD	S	0,64
-1628747	29-029-002-00078-00010	62000	PASTOS PERMANENTES DE 5 O MAS AÑOS-SIN VARIEDAD	S	3,67
-1303255	29-006-002-00001-00011	62000	PASTOS PERMANENTES DE 5 O MAS AÑOS-SIN VARIEDAD	S	0,05
-998376	29-029-002-00207-00001	62000	PASTOS PERMANENTES DE 5 O MAS AÑOS-SIN VARIEDAD	S	2,88
-998368	29-029-002-00077-00001	62000	PASTOS PERMANENTES DE 5 O MAS AÑOS-SIN VARIEDAD	S	1,55
-998363	29-029-002-00076-00002	62000	PASTOS PERMANENTES DE 5 O MAS AÑOS-SIN VARIEDAD	S	0,60
-998362	29-029-002-00076-00003	62000	PASTOS PERMANENTES DE 5 O MAS AÑOS-SIN VARIEDAD	S	2,64
-998283	29-006-001-00319-00007	62000	PASTOS PERMANENTES DE 5 O MAS AÑOS-SIN VARIEDAD	S	0,04
-998282	29-006-001-00318-00016	62000	PASTOS PERMANENTES DE 5 O MAS AÑOS-SIN VARIEDAD	S	0,02
-998281	29-006-001-00318-00015	62000	PASTOS PERMANENTES DE 5 O MAS AÑOS-SIN VARIEDAD	S	0,04
-161384	29-006-001-00318-00013	63000	PASTOS DE MENOS DE 5 AÑOS-SIN VARIEDAD	R	1,46
1700000005404828	29-006-001-00317-00001	62000	PASTOS PERMANENTES DE 5 O MAS AÑOS-SIN VARIEDAD	S	0,83
1700000005404829	29-029-002-00220-00002	62000	PASTOS PERMANENTES DE 5 O MAS AÑOS-SIN VARIEDAD	S/R	0,97
1700000005404831	29-006-001-00319-00001	62000	PASTOS PERMANENTES DE 5 O MAS AÑOS-SIN VARIEDAD	S	6,47
1700000005404832	29-006-002-00001-00003	62000	PASTOS PERMANENTES DE 5 O MAS AÑOS-SIN VARIEDAD	S	0,15
1700000005404833	29-006-002-00001-00001	62000	PASTOS PERMANENTES DE 5 O MAS AÑOS-SIN VARIEDAD	S	2,45
1700000005404834	29-006-001-00318-00002	62000	PASTOS PERMANENTES DE 5 O MAS AÑOS-SIN VARIEDAD	S	0,01
1700000005404835	29-006-001-00318-00007	62000	PASTOS PERMANENTES DE 5 O MAS AÑOS-SIN VARIEDAD	S	0,04
1700000005404836	29-006-001-00318-00006	62000	PASTOS PERMANENTES DE 5 O MAS AÑOS-SIN VARIEDAD	S	9,58
1700000005404837	29-046-004-00004-00004	62000	PASTOS PERMANENTES DE 5 O MAS AÑOS-SIN VARIEDAD	S	0,11
1700000005404838	29-046-004-00004-00003	62000	PASTOS PERMANENTES DE 5 O MAS AÑOS-SIN VARIEDAD	S	0,01
1700000005404839	29-006-001-00319-00004	63000	PASTOS DE MENOS DE 5 AÑOS-SIN VARIEDAD	R	0,66
1700000005404845	29-006-002-00001-00007	63000	PASTOS DE MENOS DE 5 AÑOS-SIN VARIEDAD	S	1,04
1700000005404846	29-006-002-00001-00006	63000	PASTOS DE MENOS DE 5 AÑOS-SIN VARIEDAD	S	0,60
1700000005404847	29-006-002-00001-00005	63000	PASTOS DE MENOS DE 5 AÑOS-SIN VARIEDAD	S	0,84
1700000005404848	29-046-004-00004-00005	62000	PASTOS PERMANENTES DE 5 O MAS AÑOS-SIN VARIEDAD	S	3,72
1700000005404849	29-006-001-00319-00003	63000	PASTOS DE MENOS DE 5 AÑOS-SIN VARIEDAD	R	0,15
1700000005404850	29-046-004-00003-00006	62000	PASTOS PERMANENTES DE 5 O MAS AÑOS-SIN VARIEDAD	S	1,44
1700000005404851	29-046-004-00003-00007	62000	PASTOS PERMANENTES DE 5 O MAS AÑOS-SIN VARIEDAD	S	0,29
1700000005404852	29-046-004-00003-00009	62000	PASTOS PERMANENTES DE 5 O MAS AÑOS-SIN VARIEDAD	S	1,66
1700000005404853	29-046-004-00004-00001	62000	PASTOS PERMANENTES DE 5 O MAS AÑOS-SIN VARIEDAD	S	62,27

(1) Superficie declarada admisible ajustada con la superficie comprometida.
(2) Factor de penalización valorando el alcance para el tipo de compromiso.Puede verificar la integridad de una copia de este documento mediante la lectura del código QR adjunto o mediante el acceso a la dirección <https://ws050.juntadeandalucia.es/verificarFirma> indicando el código de VERIFICACIÓN

FIRMADO POR	JUAN JOSE SOLER GARCIA	FECHA	03/07/2024
	ROCIO GUIJARRO MILLAN		
VERIFICACIÓN	Pk2jmWGPZXRYL7RLHCHYYEGKUBFR96	PÁGINA	48/1071



**Datos considerados para el Cálculo de la Carga Ganadera mínima y máxima del expediente****Recintos Determinados para el Cálculo de Garga Ganadera Mínima**

REF.	REFERENCIA SIGPAC	CULTIVO	DESCRIPCIÓN CULTIVO	S/R	SUP. PROPUESTA (ha)
170000005404854	29-046-003-00011-00001	62000	PASTOS PERMANENTES DE 5 O MAS AÑOS-SIN VARIEDAD	S	21,96
170000005404855	29-046-003-00011-00003	62000	PASTOS PERMANENTES DE 5 O MAS AÑOS-SIN VARIEDAD	S	0,49
170000005404856	29-046-003-00011-00004	62000	PASTOS PERMANENTES DE 5 O MAS AÑOS-SIN VARIEDAD	S	0,76
170000005404857	29-046-003-00011-00002	62000	PASTOS PERMANENTES DE 5 O MAS AÑOS-SIN VARIEDAD	S	2,54
170000005404858	29-046-004-00003-00001	62000	PASTOS PERMANENTES DE 5 O MAS AÑOS-SIN VARIEDAD	S	54,38
170000005404859	29-046-004-00003-00005	62000	PASTOS PERMANENTES DE 5 O MAS AÑOS-SIN VARIEDAD	S	1,17
170000005404860	29-029-002-00211-00002	62000	PASTOS PERMANENTES DE 5 O MAS AÑOS-SIN VARIEDAD	S	0,30
170000005404861	29-029-002-00211-00001	62000	PASTOS PERMANENTES DE 5 O MAS AÑOS-SIN VARIEDAD	S	3,18

Recintos Determinados para el Cálculo de Garga Ganadera Máxima

REF.	REFERENCIA SIGPAC	CULTIVO	DESCRIPCIÓN CULTIVO	S/R	SUP. PROPUESTA (ha)
-1628755	29-029-002-00077-00002	62000	PASTOS PERMANENTES DE 5 O MAS AÑOS-SIN VARIEDAD	S	1,81
-1628753	29-029-002-00077-00003	63000	PASTOS DE MENOS DE 5 AÑOS-SIN VARIEDAD	S	0,64
-1628747	29-029-002-00078-00010	62000	PASTOS PERMANENTES DE 5 O MAS AÑOS-SIN VARIEDAD	S	3,67
-1303255	29-006-002-00001-00011	62000	PASTOS PERMANENTES DE 5 O MAS AÑOS-SIN VARIEDAD	S	0,05
-998376	29-029-002-00207-00001	62000	PASTOS PERMANENTES DE 5 O MAS AÑOS-SIN VARIEDAD	S	2,88
-998368	29-029-002-00077-00001	62000	PASTOS PERMANENTES DE 5 O MAS AÑOS-SIN VARIEDAD	S	1,55
-998363	29-029-002-00076-00002	62000	PASTOS PERMANENTES DE 5 O MAS AÑOS-SIN VARIEDAD	S	0,60
-998362	29-029-002-00076-00003	62000	PASTOS PERMANENTES DE 5 O MAS AÑOS-SIN VARIEDAD	S	2,64
-998283	29-006-001-00319-00007	62000	PASTOS PERMANENTES DE 5 O MAS AÑOS-SIN VARIEDAD	S	0,04
-998282	29-006-001-00318-00016	62000	PASTOS PERMANENTES DE 5 O MAS AÑOS-SIN VARIEDAD	S	0,02
-998281	29-006-001-00318-00015	62000	PASTOS PERMANENTES DE 5 O MAS AÑOS-SIN VARIEDAD	S	0,04
-161384	29-006-001-00318-00013	63000	PASTOS DE MENOS DE 5 AÑOS-SIN VARIEDAD	R	1,46
170000005404828	29-006-001-00317-00001	62000	PASTOS PERMANENTES DE 5 O MAS AÑOS-SIN VARIEDAD	S	0,83
170000005404829	29-029-002-00220-00002	62000	PASTOS PERMANENTES DE 5 O MAS AÑOS-SIN VARIEDAD	S	0,97
170000005404831	29-006-001-00319-00001	62000	PASTOS PERMANENTES DE 5 O MAS AÑOS-SIN VARIEDAD	S	6,47
170000005404832	29-006-002-00001-00003	62000	PASTOS PERMANENTES DE 5 O MAS AÑOS-SIN VARIEDAD	S	0,15
170000005404833	29-006-002-00001-00001	62000	PASTOS PERMANENTES DE 5 O MAS AÑOS-SIN VARIEDAD	S	2,45
170000005404834	29-006-001-00318-00002	62000	PASTOS PERMANENTES DE 5 O MAS AÑOS-SIN VARIEDAD	S	0,01
170000005404835	29-006-001-00318-00007	62000	PASTOS PERMANENTES DE 5 O MAS AÑOS-SIN VARIEDAD	S	0,04
170000005404836	29-006-001-00318-00006	62000	PASTOS PERMANENTES DE 5 O MAS AÑOS-SIN VARIEDAD	S	9,58
170000005404837	29-046-004-00004-00004	62000	PASTOS PERMANENTES DE 5 O MAS AÑOS-SIN VARIEDAD	S	0,11
170000005404838	29-046-004-00004-00003	62000	PASTOS PERMANENTES DE 5 O MAS AÑOS-SIN VARIEDAD	S	0,01
170000005404839	29-006-001-00319-00004	63000	PASTOS DE MENOS DE 5 AÑOS-SIN VARIEDAD	R	0,66
170000005404845	29-006-002-00001-00007	63000	PASTOS DE MENOS DE 5 AÑOS-SIN VARIEDAD	S	1,04
170000005404846	29-006-002-00001-00006	63000	PASTOS DE MENOS DE 5 AÑOS-SIN VARIEDAD	S	0,60
170000005404847	29-006-002-00001-00005	63000	PASTOS DE MENOS DE 5 AÑOS-SIN VARIEDAD	S	0,84
170000005404848	29-046-004-00004-00005	62000	PASTOS PERMANENTES DE 5 O MAS AÑOS-SIN VARIEDAD	S	3,72

(1) Superficie declarada admisible ajustada con la superficie comprometida.
(2) Factor de penalización valorando el alcance para el tipo de compromiso.

Puede verificar la integridad de una copia de este documento mediante la lectura del código QR adjunto o mediante el acceso a la dirección <https://ws050.juntadeandalucia.es/verificarFirma> indicando el código de VERIFICACIÓN

FIRMADO POR	JUAN JOSE SOLER GARCIA	FECHA	03/07/2024	
	ROCIO GUIJARRO MILLAN			
VERIFICACIÓN	Pk2jmWGPZXYL7RLHCHYYEGKUBFR96	PÁGINA	49/1071	



Datos considerados para el Cálculo de la Carga Ganadera mínima y máxima del expediente

Recintos Determinados para el Cálculo de Garga Ganadera Máxima

REF.	REFERENCIA SIGPAC	CULTIVO	DESCRIPCIÓN CULTIVO	S/R	SUP. PROPUESTA (ha)
170000005404849	29-006-001-00319-00003	63000	PASTOS DE MENOS DE 5 AÑOS-SIN VARIEDAD	R	0,15
170000005404850	29-046-004-00003-00006	62000	PASTOS PERMANENTES DE 5 O MAS AÑOS-SIN VARIEDAD	S	1,44
170000005404851	29-046-004-00003-00007	62000	PASTOS PERMANENTES DE 5 O MAS AÑOS-SIN VARIEDAD	S	0,29
170000005404852	29-046-004-00003-00009	62000	PASTOS PERMANENTES DE 5 O MAS AÑOS-SIN VARIEDAD	S	1,66
170000005404853	29-046-004-00004-00001	62000	PASTOS PERMANENTES DE 5 O MAS AÑOS-SIN VARIEDAD	S	62,27
170000005404854	29-046-003-00011-00001	62000	PASTOS PERMANENTES DE 5 O MAS AÑOS-SIN VARIEDAD	S	21,96
170000005404855	29-046-003-00011-00003	62000	PASTOS PERMANENTES DE 5 O MAS AÑOS-SIN VARIEDAD	S	0,49
170000005404856	29-046-003-00011-00004	62000	PASTOS PERMANENTES DE 5 O MAS AÑOS-SIN VARIEDAD	S	0,76
170000005404857	29-046-003-00011-00002	62000	PASTOS PERMANENTES DE 5 O MAS AÑOS-SIN VARIEDAD	S	2,54
170000005404858	29-046-004-00003-00001	62000	PASTOS PERMANENTES DE 5 O MAS AÑOS-SIN VARIEDAD	S	54,38
170000005404859	29-046-004-00003-00005	62000	PASTOS PERMANENTES DE 5 O MAS AÑOS-SIN VARIEDAD	S	1,17
170000005404860	29-029-002-00211-00002	62000	PASTOS PERMANENTES DE 5 O MAS AÑOS-SIN VARIEDAD	S	0,30
170000005404861	29-029-002-00211-00001	62000	PASTOS PERMANENTES DE 5 O MAS AÑOS-SIN VARIEDAD	S	3,18

Incidencias de carga ganadera

INCIDENCIA DESCRIPCIÓN

225	La superficie de cruce total de productos de la agrupación Pastos permanentes sobre un mismo recinto en el conjunto de las solicitudes, no puede superar la superficie total admisible de pastos Ref:170000005404834 Recinto:29-006-001-00318-00002 Cultivo:62000 PASTOS PERMANENTES DE 5 O MAS AÑOS-SIN VARIEDAD Secano Superficie admisible de pastos del recinto según SIGPAC.:53 Suma de superficies de cruce netas declaradas para este recinto por todos los solicitantes.:57 Exceso de superficie (Hectáreas):0,04 Ref:170000005404835 Recinto:29-006-001-00318-00007 Cultivo:62000 PASTOS PERMANENTES DE 5 O MAS AÑOS-SIN VARIEDAD Secano Superficie admisible de pastos del recinto según SIGPAC.:20 Suma de superficies de cruce netas declaradas para este recinto por todos los solicitantes.:22 Exceso de superficie (Hectáreas):0,02
100407	Explotación solicitada no forma parte de ningún organismo de control autorizado para la producción ecológica en Andalucía o fecha de inscripción posterior al plazo establecido (Anexo I. Criterios de Subvencionabilidad. Orden 28 de marzo de 2023). Explotación:ES290460000287 Especie:PORCINO

(1) Superficie declarada admisible ajustada con la superficie comprometida.
(2) Factor de penalización valorando el alcance para el tipo de compromiso.

Puede verificar la integridad de una copia de este documento mediante la lectura del código QR adjunto o mediante el acceso a la dirección <https://ws050.juntadeandalucia.es/verificarFirma> indicando el código de VERIFICACIÓN

FIRMADO POR	JUAN JOSE SOLER GARCIA	FECHA	03/07/2024	
	ROCIO GUIJARRO MILLAN			
VERIFICACIÓN	Pk2jmWGPZXRYL7RLHCHYYEGKUBFR96	PÁGINA	50/1071	



<u>APELLIDOS Y NOMBRE / RAZÓN SOCIAL</u>	<u>NIF</u>	<u>EXPEDIENTE</u>	<u>ANUALIDAD DE PAGO</u>
ALVAREZ NUÑEZ GABRIEL	****0378*	1132954	1ª

IMPORTE POR ANUALIDAD

	2023	2024	2025	2026	2027
IMPORTE MÁXIMO SUBVENCIONABLE	2.105,50 €	2.105,50 €	2.105,50 €	2.105,50 €	2.105,50 €
IMPORTE MEDIO DE TRANSFERENCIA (€/ha)	79,69 €	79,69 €	79,69 €	79,69 €	79,69 €

RESUMEN DE UNIDADES

Cód	GRUPO DE PAGO	Sup. Dec. Admisible (ha)	Sup. Comprometida (ha)	Sup. ajustada compromiso (1) (ha)	% sobredec.	Sup. Propuesta (ha)	Importe Declarado	Importe Topado	Importe Propuesto	Importe tras sobredec.
428	PASTOS ASOCIADOS A GANADERÍA ECOLÓGICA	26,42		26,42	0,00	26,42	2.170,40	2.105,50	2.105,50	2.105,50
TOTAL		26,42	26,42	26,42		26,42	2.170,40	2.105,50	2.105,50	2.105,50

APLICACIÓN DE REDUCCIONES Y PENALIZACIONES

GRUPO DE PAGO	Importe Calculado	Importe prereduc.	Criterios de subvencionabilidad y compromisos	Presentación tardía	Omisión declaración	Condicionidad	IMPORTE (Euros) PROPUESTO
PASTOS ASOCIADOS A GANADERÍA	2.105,50	2.105,50	0,00	0,00	1,00	0,00	2.084,45
TOTAL	2.105,50	2.105,50					2.084,45

RESUMEN DE PAGOS

	IMPORTE (Euros)			
	PROPUESTO	FEADER (Eje 2)	MAPA	CAPADR
PROPUESTO	2.084,45	1.771,78	204,48	108,19

RECINTOS PROPUESTOS

REF.	REFERENCIA SIGPAC	CULTIVO	DESCRIPCIÓN CULTIVO	S/R	G.PAGO	PEND. MEDIA (%)	SUP. DEC. ADMISIBLE (ha)	SUP. COMPROM. (ha)	SUP. AJUSTADA COMPR.(1) (ha)	SUP. CONV. SIGPAC (ha)	SUP. CERTIF. (ha)	SUP. CAMPO (ha)	SUP. CAMPO DETER. CULT. DECLARADO (ha)	SUP. DEC. REDUCIDA (ha)	SUP. PROPUESTA (ha)
1700000007116962	29-046-011-00070-002	62000	PASTOS PERMANENTES DE 5 O MAS AÑOS-SIN VARIEDAD	S	428	26,30	26,42	26,42	26,42		35,23			26,42	26,42

INCIDENCIAS**INCIDENCIA DESCRIPCIÓN**

- 256 Solicitud con recintos no declarados en campaña actual con una reducción por omisión de superficie superior al 3%
CÓDIGO PARA EL PORCENTAJE DE REDUCCIÓN POR OMISIÓN QUE CORRESPONDE A LA SOLICITUD:1
- 4272 Verifica que las líneas de declaración de las Solicitudes Únicas no tienen solapes con la capa de Retroactividad Gráfica (ambas de la misma campaña) a nivel de expediente/línea de declaración gráfica de la solicitud.
Ref:1700000007116941 Recinto:29-006-002-00001-00001 Cultivo: - Agregado de la referencia del recinto.:0 Zona de la referencia del recinto.:0 Superficie solapada.:0,02 Id. Incid.:95940451
- 100407 Explotación solicitada no forma parte de ningún organismo de control autorizado para la producción ecológica en Andalucía o fecha de inscripción posterior al plazo establecido (Anexo I. Criterios de Subvencionabilidad. Orden 28 de marzo de 2023).
Explotación:ES290460000188 Especie:PORCINO
- 100411 Recinto no admisible por no estar asociado en SIGGAN a una explotación ganadera admisible (Artículo 10 de la Orden de 28 de marzo de 2023).
Ref:1700000007116941 Recinto:29-006-002-00001-00001 Cultivo:62000 PASTOS PERMANENTES DE 5 O MAS AÑOS-SIN VARIEDAD Secano
- 100424 Solicita recinto que no está comprometido para la operación.
Ref:1700000007116941 Recinto:29-006-002-00001-00001 Cultivo:62000 PASTOS PERMANENTES DE 5 O MAS AÑOS-SIN VARIEDAD Secano

(1) Superficie declarada admisible ajustada con la superficie comprometida.

(2) Factor de penalización valorando el alcance para el tipo de compromiso.

Puede verificar la integridad de una copia de este documento mediante la lectura del código QR adjunto o mediante el acceso a la dirección <https://ws050.juntadeandalucia.es/verificarFirma> indicando el código de VERIFICACIÓN

FIRMADO POR	JUAN JOSE SOLER GARCIA	FECHA	03/07/2024	
	ROCIO GUIJARRO MILLAN			
VERIFICACIÓN	Pk2jmWGPZXYL7RLHCHYYEGKUBFR96	PÁGINA	51/1071	

**Datos considerados para el Cálculo de la Carga Ganadera mínima y máxima del expediente**

Explotación	Especie	Inscrito en Sipea y Admisible	Ugm Calculada para CG Mínima	Ugm Calculada para CG Máxima
ES290460000188	BOVINA	SI	8,78	8,78
ES290460000188	PORCINO	NO	0,00	0,00
			8,78	8,78

Superficie determinada para Cálculo Carga Ganadera Mínima: 29,86 ha

Superficie determinada para Cálculo Carga Ganadera Máxima: 29,86 ha

Carga Ganadera Mínima Expediente: 0,29 ugm/ha

Carga Ganadera Máxima Expediente: 0,29 ugm/ha

Los importes del Grupo de Pago de pastos de este expediente han sido ajustados por no llegar a la carga ganadera mínima de 0,3

Recintos Determinados para el Cálculo de Garga Ganadera Mínima

REF.	REFERENCIA SIGPAC	CULTIVO	DESCRIPCIÓN CULTIVO	S/R	SUP. PROPUESTA (ha)
1700000007116941	29-006-002-00001-00001	62000	PASTOS PERMANENTES DE 5 O MAS AÑOS-SIN VARIEDAD	S	3,44
1700000007116962	29-046-011-00070-00002	62000	PASTOS PERMANENTES DE 5 O MAS AÑOS-SIN VARIEDAD	S	26,42

Recintos Determinados para el Cálculo de Garga Ganadera Máxima

REF.	REFERENCIA SIGPAC	CULTIVO	DESCRIPCIÓN CULTIVO	S/R	SUP. PROPUESTA (ha)
1700000007116941	29-006-002-00001-00001	62000	PASTOS PERMANENTES DE 5 O MAS AÑOS-SIN VARIEDAD	S	3,44
1700000007116962	29-046-011-00070-00002	62000	PASTOS PERMANENTES DE 5 O MAS AÑOS-SIN VARIEDAD	S	26,42

Incidencias de carga ganadera**INCIDENCIA DESCRIPCIÓN**

- 4272 Verifica que las líneas de declaración de las Solicitudes Únicas no tienen solapes con la capa de Retroactividad Gráfica (ambas de la misma campaña) a nivel de expediente/línea de declaración gráfica de la solicitud.
Ref:1700000007116941 Recinto:29-006-002-00001-00001 Cultivo: - Agregado de la referencia del recinto.:0 Zona de la referencia del recinto.:0 Superficie solapada.:0,02 Id. Incid.:3677681
- 100407 Explotación solicitada no forma parte de ningún organismo de control autorizado para la producción ecológica en Andalucía o fecha de inscripción posterior al plazo establecido (Anexo I. Criterios de Subvencionabilidad. Orden 28 de marzo de 2023).
Explotación:ES290460000188 Especie:PORCINO

(1) Superficie declarada admisible ajustada con la superficie comprometida.

(2) Factor de penalización valorando el alcance para el tipo de compromiso.

Puede verificar la integridad de una copia de este documento mediante la lectura del código QR adjunto o mediante el acceso a la dirección <https://ws050.juntadeandalucia.es/verificarFirma> indicando el código de VERIFICACIÓN

FIRMADO POR	JUAN JOSE SOLER GARCIA	FECHA	03/07/2024	
	ROCIO GUIJARRO MILLAN			
VERIFICACIÓN	Pk2jmWGPZXYL7RLHCHYYEGKUBFR96	PÁGINA	52/1071	



APELLIDOS Y NOMBRE / RAZÓN SOCIAL ANA CLAVERO Y OTRO CB
NIF ****7682*
EXPEDIENTE 1131219
ANUALIDAD DE PAGO 1ª

IMPORTE POR ANUALIDAD

	2023	2024	2025	2026	2027
IMPORTE MÁXIMO SUBVENCIONABLE	391,62 €	391,62 €	391,62 €	391,62 €	391,62 €
IMPORTE MEDIO DE TRANSFERENCIA (€/ha)	349,66 €	349,66 €	349,66 €	349,66 €	349,66 €

RESUMEN DE UNIDADES

Cód	GRUPO DE PAGO	Sup. Dec. Admisible (ha)	Sup. Comprometida (ha)	Sup. ajustada compromiso (1) (ha)	% sobredec.	Sup. Propuesta (ha)	Importe Declarado	Importe Topado	Importe Propuesto	Importe tras sobredec.
433	FRUTALES REGADÍO	1,12		1,12	0,00	1,12	391,62	391,62	391,62	391,62
TOTAL		1,12	1,12	1,12		1,12	391,62	391,62	391,62	391,62

APLICACIÓN DE REDUCCIONES Y PENALIZACIONES

GRUPO DE PAGO	Importe Calculado	Importe prereduc.	Criterios de subvencionabilidad y compromisos	Presentación tardía	Omisión declaración	Condicionalidad	IMPORTE (Euros) PROPUESTO
FRUTALES REGADÍO	391,62	391,62	0,00	0,00	0,00	0,00	391,62
TOTAL	391,62	391,62					391,62

RESUMEN DE PAGOS

	IMPORTE (Euros)			
	PROPUESTO	FEADER (Eje 2)	MAPA	CAPADR
PROPUESTO	391,62	332,88	38,42	20,32

RECINTOS PROPUESTOS

REF.	REFERENCIA SIGPAC	CULTIVO	DESCRIPCIÓN CULTIVO	S/R	G.PAGO	PEND. MEDIA (%)	SUP. DEC. ADMISIBLE (ha)	SUP. COMPROM. (ha)	SUP. AJUSTADA COMPR.(1) (ha)	SUP. CONV. SIGPAC (ha)	SUP. CERTIE. (ha)	SUP. CAMPO (ha)	SUP. CAMPO DETER. CULT. DECLARADO (ha)	SUP. DEC. REDUCIDA (ha)	SUP. PROPUESTA (ha)
-54649	29-026-010-00200-002	207002	LIMONERO-FINO	R	433	18,40	0,08	0,08	0,08		0,08			0,08	0,08
4107706	29-026-010-00142-001	207002	LIMONERO-FINO	R	433	6,60	0,10	0,10	0,10		0,10			0,10	0,10
4107729	29-026-011-00058-002	207002	LIMONERO-FINO	R	433	7,10	0,36	0,36	0,36		0,36			0,36	0,36
4107746	29-026-010-00009-001	207002	LIMONERO-FINO	R	433	3,30	0,58	0,58	0,58		0,58			0,58	0,58

INCIDENCIAS**INCIDENCIA DESCRIPCIÓN**

- 100400 Recinto con cultivo, variedad, régimen de explotación o uso Sigpac no compatible con la operación solicitada (Anexo IV.I Cultivos y variedades elegibles para las Intervenciones. Orden de 28 de marzo de 2023).
 Ref:4107750 Recinto:29-026-010-00009-00003 Cultivo:207002 LIMONERO-FINO Secano Uso:CI
- 100424 Solicita recinto que no está comprometido para la operación.
 Ref:4107750 Recinto:29-026-010-00009-00003 Cultivo:207002 LIMONERO-FINO Secano

(1) Superficie declarada admisible ajustada con la superficie comprometida.

(2) Factor de penalización valorando el alcance para el tipo de compromiso.

Puede verificar la integridad de una copia de este documento mediante la lectura del código QR adjunto o mediante el acceso a la dirección <https://ws050.juntadeandalucia.es/verificarFirma> indicando el código de VERIFICACIÓN

FIRMADO POR	JUAN JOSE SOLER GARCIA	FECHA	03/07/2024	
	ROCIO GUIJARRO MILLAN			
VERIFICACIÓN	Pk2jmWGPZXYL7RLHCHYYEGKUBFR96	PÁGINA	53/1071	

**APELLIDOS Y NOMBRE / RAZÓN SOCIAL**

ANDRADE GOMEZ MARIA CARMEN

NIF

****6586*

EXPEDIENTE

1001420

ANUALIDAD DE PAGO

1ª

IMPORTE POR ANUALIDAD

	2023	2024	2025	2026	2027
IMPORTE MÁXIMO SUBVENCIONABLE	1.041,18 €	1.041,18 €	1.041,18 €	1.041,18 €	1.041,18 €
IMPORTE MEDIO DE TRANSFERENCIA (€/ha)	247,90 €	247,90 €	247,90 €	247,90 €	247,90 €

RESUMEN DE UNIDADES

Cód	GRUPO DE PAGO	Sup. Dec. Admisible (ha)	Sup. Comprometida (ha)	Sup. ajustada compromiso (I) (ha)	% sobredec.	Sup. Propuesta (ha)	Importe Declarado	Importe Topado	Importe Propuesto	Importe tras sobredec.
429	OLIVAR	4,20		4,20	0,00	4,20	1.041,18	1.041,18	1.041,18	1.041,18
TOTAL		4,20	4,20	4,20		4,20	1.041,18	1.041,18	1.041,18	1.041,18

APLICACIÓN DE REDUCCIONES Y PENALIZACIONES

GRUPO DE PAGO	Importe Calculado	Importe prereduc.	Criterios de subvencionabilidad y compromisos	Presentación tardía	Omisión declaración	Condicionalidad	IMPORTE (Euros) PROPUESTO
OLIVAR	1.041,18	1.041,18	0,00	0,00	0,00	0,00	1.041,18
TOTAL	1.041,18	1.041,18					1.041,18

RESUMEN DE PAGOS

	IMPORTE (Euros)		
	PROPUESTO	FEADER (Eje 2)	MAPA
PROPUESTO	1.041,18	885,00	102,14
			CAPADR
			54,04

RECINTOS PROPUESTOS

REF.	REFERENCIA SIGPAC	CULTIVO	DESCRIPCIÓN CULTIVO	S/R	G.PAGO	PEND. MEDIA (%)	SUP. DEC. ADMISIBLE (ha)	SUP. COMPROM. (ha)	SUP. AJUSTADA COMPROM. (I) (ha)	SUP. CONV. SIGPAC (ha)	SUP. CERTIE (ha)	SUP. CAMPO (ha)	SUP. CAMPO DETER. CULT. DECLARADO (ha)	SUP. DEC. REDUCIDA (ha)	SUP. PROPUESTA (ha)
1700000006174030	29-038-014-00012-008	101007	OLIVAR-MANZANILLA	S	429	33,40	0,37	0,37	0,37		0,37			0,37	0,37
1700000006174031	29-038-014-00012-019	101007	OLIVAR-MANZANILLA	S	429	31,80	0,20	0,20	0,20		0,20			0,20	0,20
1700000006174032	29-038-014-00012-023	101007	OLIVAR-MANZANILLA	S	429	44,60	0,79	0,79	0,79		0,79			0,79	0,79
1700000006174033	29-038-014-00012-009	101007	OLIVAR-MANZANILLA	S	429	40,60	1,47	1,47	1,47		1,47			1,47	1,47
1700000006174034	29-038-014-00013-001	101007	OLIVAR-MANZANILLA	S	429	55,80	1,37	1,37	1,37		1,37			1,37	1,37

(1) Superficie declarada admisible ajustada con la superficie comprometida.

(2) Factor de penalización valorando el alcance para el tipo de compromiso.

Puede verificar la integridad de una copia de este documento mediante la lectura del código QR adjunto o mediante el acceso a la dirección <https://ws050.juntadeandalucia.es/verificarFirma> indicando el código de VERIFICACIÓN

FIRMADO POR

JUAN JOSE SOLER GARCIA

FECHA

03/07/2024

ROCIO GUIJARRO MILLAN

VERIFICACIÓN

Pk2jmWGPZXRYL7RLHCHYYEGKUBFR96

PÁGINA

54/1071



**APELLIDOS Y NOMBRE / RAZÓN SOCIAL**

ANDRADES REYES JOSE LUIS

NIF

****0871*

EXPEDIENTE

1113221

ANUALIDAD DE PAGO

1ª

IMPORTES POR ANUALIDAD

	2023	2024	2025	2026	2027
IMPORTE MÁXIMO SUBVENCIONABLE	687,64 €	687,64 €	687,64 €	687,64 €	687,64 €
IMPORTE MEDIO DE TRANSFERENCIA (€/ha)	216,24 €	216,24 €	216,24 €	216,24 €	216,24 €

RESUMEN DE UNIDADES

Cód	GRUPO DE PAGO	Sup. Dec. Admisible (ha)	Sup. Comprometida (ha)	Sup. ajustada compromiso (1) (ha)	% sobredec.	Sup. Propuesta (ha)	Importe Declarado	Importe Topado	Importe Propuesto	Importe tras sobredec.
432	FRUTALES SECANO	3,18		3,18	0,00	3,18	687,64	687,64	687,64	687,64
TOTAL		3,18	3,18	3,18		3,18	687,64	687,64	687,64	687,64

APLICACIÓN DE REDUCCIONES Y PENALIZACIONES

GRUPO DE PAGO	Importe Calculado	Importe prereduc.	Criterios de subvencionabilidad y compromisos	Presentación tardía	Omisión declaración	Condicionalidad	IMPORTE (Euros) PROPUESTO
FRUTALES SECANO	687,64	687,64	0,00	0,00	0,00	0,00	687,64
TOTAL	687,64	687,64					687,64

RESUMEN DE PAGOS

	IMPORTE (Euros)			
	PROPUESTO	FEADER (Eje 2)	MAPA	CAPADR
PROPUESTO	687,64	584,49	67,46	35,69

RECINTOS PROPUESTOS

REF.	REFERENCIA SIGPAC	CULTIVO	DESCRIPCIÓN CULTIVO	S/R	G.PAGO	PEND. MEDIA (%)	SUP. DEC. ADMISIBLE (ha)	SUP. COMPROM. (ha)	SUP. AJUSTADA COMPR.(1) (ha)	SUP. CONV. SIGPAC (ha)	SUP. CERTIE. (ha)	SUP. CAMPO (ha)	SUP. CAMPO DETER. CULT. DECLARADO (ha)	SUP. DEC. REDUCIDA (ha)	SUP. PROPUESTA (ha)
1700000005113371	29-064-006-00062-003	117000	CASTAÑOS-SIN VARIEDAD	S	432	68,20	0,94	0,94	0,94		0,94			0,94	0,94
1700000005113372	29-064-006-00065-001	117000	CASTAÑOS-SIN VARIEDAD	S	432	63,70	2,13	2,13	2,13		2,13			2,13	2,13
1700000005113373	29-064-006-00113-002	117000	CASTAÑOS-SIN VARIEDAD	S	432	43,70	0,11	0,11	0,11		0,11			0,11	0,11

(1) Superficie declarada admisible ajustada con la superficie comprometida.

(2) Factor de penalización valorando el alcance para el tipo de compromiso.

Puede verificar la integridad de una copia de este documento mediante la lectura del código QR adjunto o mediante el acceso a la dirección <https://ws050.juntadeandalucia.es/verificarFirma> indicando el código de VERIFICACIÓN

FIRMADO POR	JUAN JOSE SOLER GARCIA	FECHA	03/07/2024	
	ROCIO GUIJARRO MILLAN			
VERIFICACIÓN	Pk2jmWGPZXYL7RLHCHYYEGKUBFR96	PÁGINA	55/1071	

**APELLIDOS Y NOMBRE / RAZÓN SOCIAL**

ANDRADES TORRES ANTONIO MANUEL

NIF

***9559*

EXPEDIENTE

1146300

ANUALIDAD DE PAGO

1ª

IMPORTE POR ANUALIDAD

	2023	2024	2025	2026	2027
IMPORTE MÁXIMO SUBVENCIONABLE	962,27 €	962,27 €	962,27 €	962,27 €	962,27 €
IMPORTE MEDIO DE TRANSFERENCIA (€/ha)	216,24 €	216,24 €	216,24 €	216,24 €	216,24 €

RESUMEN DE UNIDADES

Cód	GRUPO DE PAGO	Sup. Dec. Admisible (ha)	Sup. Comprometida (ha)	Sup. ajustada compromiso (I) (ha)	% sobredec.	Sup. Propuesta (ha)	Importe Declarado	Importe Topado	Importe Propuesto	Importe tras sobredec.
432	FRUTALES SECANO	4,45		4,45	0,00	4,45	962,27	962,27	962,27	962,27
TOTAL		4,45	4,45	4,45		4,45	962,27	962,27	962,27	962,27

APLICACIÓN DE REDUCCIONES Y PENALIZACIONES

GRUPO DE PAGO	Importe Calculado	Importe prereduc.	Criterios de subvencionabilidad y compromisos	Presentación tardía	Omisión declaración	Condicionabilidad	IMPORTE (Euros) PROPUESTO
FRUTALES SECANO	962,27	962,27	0,00	0,00	0,00	0,00	962,27
TOTAL	962,27	962,27					962,27

RESUMEN DE PAGOS

	IMPORTE (Euros)		
	PROPUESTO	FEADER (Eje 2)	MAPA
PROPUESTO	962,27	817,93	94,40
			CAPADR 49,94

RECINTOS PROPUESTOS

REF.	REFERENCIA SIGPAC	CULTIVO DESCRIPCIÓN CULTIVO	S/R	G.PAGO	PEND. MEDIA (%)	SUP. DEC. ADMISIBLE (ha)	SUP. COMPROM. (ha)	SUP. AJUSTADA COMPROM. (I) (ha)	SUP. CONV. SIGPAC (ha)	SUP. CERTIE. (ha)	SUP. CAMPO (ha)	SUP. CAMPO DETER. CULT. DECLARADO (ha)	SUP. DEC. REDUCIDA (ha)	SUP. PROPUESTA (ha)
-1284425	29-064-002-00341-009	117000 CASTAÑOS-SIN VARIEDAD	S	432	38,80	0,31	0,31	0,31		0,31			0,31	0,31
-1284424	29-064-002-00341-009	117000 CASTAÑOS-SIN VARIEDAD	S	432	38,80	0,29	0,29	0,29		0,29			0,29	0,29
-1284423	29-064-002-00341-009	117000 CASTAÑOS-SIN VARIEDAD	S	432	38,80	0,35	0,35	0,35		0,35			0,35	0,35
-1284422	29-064-002-00341-007	117000 CASTAÑOS-SIN VARIEDAD	S	432	43,70	0,83	0,83	0,83		0,83			0,83	0,83
-1284421	29-064-002-00341-005	117000 CASTAÑOS-SIN VARIEDAD	S	432	42,10	0,34	0,34	0,34		0,34			0,34	0,34
-1284420	29-064-002-00341-004	117000 CASTAÑOS-SIN VARIEDAD	S	432	62,90	0,63	0,63	0,63		0,63			0,63	0,63
-1284419	29-064-002-00341-001	117000 CASTAÑOS-SIN VARIEDAD	S	432	58,10	0,65	0,65	0,65		0,65			0,65	0,65
1700000006405498	29-064-002-00046-001	117000 CASTAÑOS-SIN VARIEDAD	S	432	39,40	1,05	1,05	1,05		1,05			1,05	1,05

(1) Superficie declarada admisible ajustada con la superficie comprometida.

(2) Factor de penalización valorando el alcance para el tipo de compromiso.

Puede verificar la integridad de una copia de este documento mediante la lectura del código QR adjunto o mediante el acceso a la dirección <https://ws050.juntadeandalucia.es/verificarFirma> indicando el código de VERIFICACIÓN

FIRMADO POR	JUAN JOSE SOLER GARCIA	FECHA	03/07/2024	
	ROCIO GUIJARRO MILLAN			
VERIFICACIÓN	Pk2jmWGPZXYL7RLHCHYYEGKUBFR96	PÁGINA	56/1071	

**APELLIDOS Y NOMBRE / RAZÓN SOCIAL**

ANDRADES VALLEJO JUAN

NIF

****0464*

EXPEDIENTE

1092456

ANUALIDAD DE PAGO

1ª

IMPORTES POR ANUALIDAD

	2023	2024	2025	2026	2027
IMPORTE MÁXIMO SUBVENCIONABLE	2.015,36 €	2.015,36 €	2.015,36 €	2.015,36 €	2.015,36 €
IMPORTE MEDIO DE TRANSFERENCIA (€/ha)	216,24 €	216,24 €	216,24 €	216,24 €	216,24 €

RESUMEN DE UNIDADES

Cód	GRUPO DE PAGO	Sup. Dec. Admisible (ha)	Sup. Comprometida (ha)	Sup. ajustada compromiso (I) (ha)	% sobredec.	Sup. Propuesta (ha)	Importe Declarado	Importe Topado	Importe Propuesto	Importe tras sobredec.
432	FRUTALES SECANO	9,32		9,32	0,00	9,32	2.015,36	2.015,36	2.015,36	2.015,36
TOTAL		9,32	9,32	9,32		9,32	2.015,36	2.015,36	2.015,36	2.015,36

APLICACIÓN DE REDUCCIONES Y PENALIZACIONES

GRUPO DE PAGO	Importe Calculado	Importe prereduc.	Criterios de subvencionabilidad y compromisos	Presentación tardía	Omisión declaración	Condicionalidad	IMPORTE (Euros) PROPUESTO
FRUTALES SECANO	2.015,36	2.015,36	0,00	0,00	0,00	0,00	2.015,36
TOTAL	2.015,36	2.015,36					2.015,36

RESUMEN DE PAGOS

	IMPORTE (Euros)			
	PROPUESTO	FEADER (Eje 2)	MAPA	CAPADR
PROPUESTO	2.015,36	1.713,06	197,71	104,59

RECINTOS PROPUESTOS

REF.	REFERENCIA SIGPAC	CULTIVO	DESCRIPCIÓN CULTIVO	S/R	G.PAGO	PEND. MEDIA (%)	SUP. DEC. ADMISIBLE (ha)	SUP. COMPROM. (ha)	SUP. AJUSTADA COMPROM. (I) (ha)	SUP. CONV. SIGPAC (ha)	SUP. CERTIE. (ha)	SUP. CAMPO (ha)	SUP. CAMPO DETER. CULT. DECLARADO (ha)	SUP. DEC. REDUCIDA (ha)	SUP. PROPUESTA (ha)
1700000005627822	29-052-002-00105-004	117000	CASTAÑOS-SIN VARIEDAD	S	432	57,10	0,20	0,20	0,20		0,20			0,20	0,20
1700000005627823	29-052-002-00105-004	117000	CASTAÑOS-SIN VARIEDAD	S	432	57,10	2,55	2,55	2,55		2,55			2,55	2,55
1700000005627824	29-052-002-00106-001	117000	CASTAÑOS-SIN VARIEDAD	S	432	55,40	1,51	1,51	1,51		1,51			1,51	1,51
1700000005627825	29-064-005-00018-002	117000	CASTAÑOS-SIN VARIEDAD	S	432	24,30	0,21	0,21	0,21		0,21			0,21	0,21
1700000005627826	29-064-005-00019-010	117000	CASTAÑOS-SIN VARIEDAD	S	432	29,60	0,12	0,12	0,12		0,12			0,12	0,12
1700000005627827	29-064-005-00027-001	117000	CASTAÑOS-SIN VARIEDAD	S	432	36,40	0,56	0,56	0,56		0,56			0,56	0,56
1700000005627828	29-064-005-00132-001	117000	CASTAÑOS-SIN VARIEDAD	S	432	42,10	0,11	0,11	0,11		0,11			0,11	0,11
1700000005627829	29-064-006-00060-001	117000	CASTAÑOS-SIN VARIEDAD	S	432	77,90	0,74	0,74	0,74		0,74			0,74	0,74
1700000005627830	29-064-006-00064-002	117000	CASTAÑOS-SIN VARIEDAD	S	432	64,50	3,32	3,32	3,32		3,32			3,32	3,32

(1) Superficie declarada admisible ajustada con la superficie comprometida.
(2) Factor de penalización valorando el alcance para el tipo de compromiso.Puede verificar la integridad de una copia de este documento mediante la lectura del código QR adjunto o mediante el acceso a la dirección <https://ws050.juntadeandalucia.es/verificarFirma> indicando el código de VERIFICACIÓN

FIRMADO POR	JUAN JOSE SOLER GARCIA	FECHA	03/07/2024
	ROCIO GUIJARRO MILLAN		
VERIFICACIÓN	Pk2jmWGPZXYL7RLHCHYYEGKUBFR96	PÁGINA	57/1071



**APELLIDOS Y NOMBRE / RAZÓN SOCIAL**

ANDREO NAVARRO BARTOLOME

NIF

***2809*

EXPEDIENTE

1258021

ANUALIDAD DE PAGO

1ª

IMPORTES POR ANUALIDAD

	2023	2024	2025	2026	2027
IMPORTE MÁXIMO SUBVENCIONABLE	4.353,12 €	4.353,12 €	4.353,12 €	4.353,12 €	4.353,12 €
IMPORTE MEDIO DE TRANSFERENCIA (€/ha)	247,90 €	247,90 €	247,90 €	247,90 €	247,90 €

RESUMEN DE UNIDADES

Cód	GRUPO DE PAGO	Sup. Dec. Admisible (ha)	Sup. Comprometida (ha)	Sup. ajustada compromiso (I) (ha)	% sobredec.	Sup. Propuesta (ha)	Importe Declarado	Importe Topado	Importe Propuesto	Importe tras sobredec.
429	OLIVAR	17,56		17,56	0,00	17,56	4.353,12	4.353,12	4.353,12	4.353,12
TOTAL		17,56	17,56	17,56		17,56	4.353,12	4.353,12	4.353,12	4.353,12

APLICACIÓN DE REDUCCIONES Y PENALIZACIONES

GRUPO DE PAGO	Importe Calculado	Importe prereduc.	Criterios de subvencionabilidad y compromisos	Presentación tardía	Omisión declaración	Condicionalidad	IMPORTE (Euros) PROPUESTO
OLIVAR	4.353,12	4.353,12	0,00	0,00	0,00	0,00	4.353,12
TOTAL	4.353,12	4.353,12					4.353,12

RESUMEN DE PAGOS

PROPUESTO	IMPORTE (Euros)			
	PROPUESTO	FEADER (Eje 2)	MAPA	CAPADR
	4.353,12	3.700,15	427,04	225,93

RECINTOS PROPUESTOS

REF.	REFERENCIA SIGPAC	CULTIVO	DESCRIPCIÓN CULTIVO	S/R	G.PAGO	PEND. MEDIA (%)	SUP. DEC. ADMISIBLE (ha)	SUP. COMPROM. (ha)	SUP. AJUSTADA COMPROM. (I) (ha)	SUP. CONV. SIGPAC (ha)	SUP. CERTIE. (ha)	SUP. CAMPO (ha)	SUP. CAMPO DETER. CULT. DECLARADO (ha)	SUP. DEC. REDUCIDA (ha)	SUP. PROPUESTA (ha)
-991244	29-096-012-00178-020	101138	OLIVAR-HOJIBLANCA	S	429	34,50	3,00	3,00	3,00		3,00			3,00	3,00
-991243	29-096-012-00178-020	101138	OLIVAR-HOJIBLANCA	S	429	34,50	0,34	0,34	0,34		0,34			0,34	0,34
-991185	29-096-012-00178-023	101138	OLIVAR-HOJIBLANCA	S	429	27,00	0,66	0,66	0,66		0,66			0,66	0,66
-991184	29-096-012-00178-023	101138	OLIVAR-HOJIBLANCA	S	429	27,00	3,29	3,29	3,29		3,29			3,29	3,29
-991178	29-096-012-00178-020	101138	OLIVAR-HOJIBLANCA	S	429	34,50	1,90	1,90	1,90		1,90			1,90	1,90
-991151	29-096-012-00178-009	101138	OLIVAR-HOJIBLANCA	S	429	35,50	8,17	8,17	8,17		8,17			8,17	8,17
-991144	29-096-012-00049-001	101138	OLIVAR-HOJIBLANCA	S	429	16,70	0,20	0,20	0,20		0,20			0,20	0,20

(1) Superficie declarada admisible ajustada con la superficie comprometida.

(2) Factor de penalización valorando el alcance para el tipo de compromiso.

Puede verificar la integridad de una copia de este documento mediante la lectura del código QR adjunto o mediante el acceso a la dirección <https://ws050.juntadeandalucia.es/verificarFirma> indicando el código de VERIFICACIÓN

FIRMADO POR	JUAN JOSE SOLER GARCIA	FECHA	03/07/2024	
	ROCIO GUIJARRO MILLAN			
VERIFICACIÓN	Pk2jmWGPZXYL7RLHCHYYEGKUBFR96	PÁGINA	58/1071	

**APELLIDOS Y NOMBRE / RAZÓN SOCIAL**

ANGULO FARFAN MIGUEL

NIF

***0293*

EXPEDIENTE

1193454

ANUALIDAD DE PAGO

1ª

IMPORTE POR ANUALIDAD

	2023	2024	2025	2026	2027
IMPORTE MÁXIMO SUBVENCIONABLE	361,93 €	361,93 €	361,93 €	361,93 €	361,93 €
IMPORTE MEDIO DE TRANSFERENCIA (€/ha)	247,90 €	247,90 €	247,90 €	247,90 €	247,90 €

RESUMEN DE UNIDADES

Cód	GRUPO DE PAGO	Sup. Dec. Admisible (ha)	Sup. Comprometida (ha)	Sup. ajustada compromiso (1) (ha)	% sobredec.	Sup. Propuesta (ha)	Importe Declarado	Importe Topado	Importe Propuesto	Importe tras sobredec.
429	OLIVAR	1,46		1,46	0,00	1,46	361,93	361,93	361,93	361,93
TOTAL		1,46	1,46	1,46		1,46	361,93	361,93	361,93	361,93

APLICACIÓN DE REDUCCIONES Y PENALIZACIONES

GRUPO DE PAGO	Importe Calculado	Importe prereduc.	Criterios de subvencionabilidad y compromisos	Presentación tardía	Omisión declaración	Condicionalidad	IMPORTE (Euros) PROPUESTO
OLIVAR	361,93	361,93	0,00	0,00	1,00	0,00	358,31
TOTAL	361,93	361,93					358,31

RESUMEN DE PAGOS

	IMPORTE (Euros)			
	PROPUESTO	FEADER (Eje 2)	MAPA	CAPADR
PROPUESTO	358,31	304,56	35,15	18,60

RECINTOS PROPUESTOS

REF.	REFERENCIA SIGPAC CULTIVO	DESCRIPCIÓN CULTIVO	S/R	G.PAGO	PEND. MEDIA (%)	SUP. DEC. ADMISIBLE (ha)	SUP. COMPROM. (ha)	SUP. AJUSTADA COMPROM. (1) (ha)	SUP. CONV. SIGPAC (ha)	SUP. CERTIF. (ha)	SUP. CAMPO (ha)	SUP. CAMPO DETER. CULT. DECLARADO (ha)	SUP. DEC. REDUCIDA (ha)	SUP. PROPUESTA (ha)
170000006652661	29-008-025-00276-001	101021 OLIVAR-ALOREÑA	S	429	15,00	1,46	1,46	1,46		1,46			1,46	1,46

INCIDENCIAS**INCIDENCIA DESCRIPCIÓN**

- 256 Solicitud con recintos no declarados en campaña actual con una reducción por omisión de superficie superior al 3%
CÓDIGO PARA EL PORCENTAJE DE REDUCCIÓN POR OMISIÓN QUE CORRESPONDE A LA SOLICITUD:1
- 100400 Recinto con cultivo, variedad, régimen de explotación o uso Sigpac no compatible con la operación solicitada (Anexo IV.I Cultivos y variedades elegibles para las Intervenciones. Orden de 28 de marzo de 2023).
Ref:-143279 Recinto:29-008-010-00074-00003 Cultivo:101021 OLIVAR-ALOREÑA Secano Uso:FY
- 100402 Recinto solicitado no forma parte de ningún organismo de control autorizado para la producción ecológica en Andalucía o fecha de inscripción posterior al plazo establecido (Anexo I. Criterios de Subvencionabilidad. Orden 28 de marzo de 2023).
Ref:-143279 Recinto:29-008-010-00074-00003 Cultivo:101021 OLIVAR-ALOREÑA Secano
- 100406 Grupo de cultivo declarado en el recinto no coincide con el grupo de cultivo existente en el organismo de control autorizado para la producción ecológica en Andalucía (Anexo I. Criterios de Subvencionabilidad. Orden 28 de marzo de 2023).
Ref:-143279 Recinto:29-008-010-00074-00003 Cultivo:101021 OLIVAR-ALOREÑA Secano Grupo de SIPEA:FRUTALES
- 100424 Solicita recinto que no está comprometido para la operación.
Ref:-143279 Recinto:29-008-010-00074-00003 Cultivo:101021 OLIVAR-ALOREÑA Secano

(1) Superficie declarada admisible ajustada con la superficie comprometida.
(2) Factor de penalización valorando el alcance para el tipo de compromiso.Puede verificar la integridad de una copia de este documento mediante la lectura del código QR adjunto o mediante el acceso a la dirección <https://ws050.juntadeandalucia.es/verificarFirma> indicando el código de VERIFICACIÓN

FIRMADO POR	JUAN JOSE SOLER GARCIA	FECHA	03/07/2024	
	ROCIO GUIJARRO MILLAN			
VERIFICACIÓN	Pk2jmWGPZXRyL7RLHCHYYEGKUBFR96	PÁGINA	59/1071	



<u>APELLIDOS Y NOMBRE / RAZÓN SOCIAL</u>	<u>NIF</u>	<u>EXPEDIENTE</u>	<u>ANUALIDAD DE PAGO</u>
ANTONIO SANCHEZ CORADO S.L	****2043*	1195716	1ª
<u>IMPORTE POR ANUALIDAD</u>			

	<u>2023</u>	<u>2024</u>	<u>2025</u>	<u>2026</u>	<u>2027</u>
IMPORTE MÁXIMO SUBVENCIONABLE	6.349,14 €	6.349,14 €	6.349,14 €	6.349,14 €	6.349,14 €
IMPORTE MEDIO DE TRANSFERENCIA (€/ha)	133,64 €	133,64 €	133,64 €	133,64 €	133,64 €

RESUMEN DE UNIDADES

<u>Cód</u>	<u>GRUPO DE PAGO</u>	<u>Sup. Dec. Admisible (ha)</u>	<u>Sup. Comprometida (ha)</u>	<u>Sup. ajustada compromiso (I) (ha)</u>	<u>% sobredec.</u>	<u>Sup. Propuesta (ha)</u>	<u>Importe Declarado</u>	<u>Importe Topado</u>	<u>Importe Propuesto</u>	<u>Importe tras sobredec.</u>
426	HERBÁCEOS	42,00		42,00	0,00	42,00	6.349,14	6.349,14	6.349,14	6.349,14
434	HERBÁCEOS NO ELEGIBLES	5,51		5,51	0,00	5,51	0,00	0,00	0,00	0,00
TOTAL		47,51	47,51	47,51		47,51	6.349,14	6.349,14	6.349,14	6.349,14

APLICACIÓN DE REDUCCIONES Y PENALIZACIONES

<u>GRUPO DE PAGO</u>	<u>Importe Calculado</u>	<u>Importe prereduc.</u>	<u>Criterios de subvencionabilidad y compromisos</u>	<u>Presentación tardía</u>	<u>Omisión declaración</u>	<u>Condicionalidad</u>	<u>IMPORTE (Euros)</u> <u>PROPUESTO</u>
HERBÁCEOS	6.349,14	6.349,14	0,00	0,00	0,00	0,00	6.349,14
HERBÁCEOS NO ELEGIBLES	0,00	0,00	0,00	0,00	0,00	0,00	0,00
TOTAL	6.349,14	6.349,14					6.349,14

RESUMEN DE PAGOS

	<u>PROPUESTO</u>	<u>PROPUESTO</u>	<u>FEADER (Eje 2)</u>	<u>MAPA</u>	<u>CAPADR</u>
		6.349,14	5.396,77	622,85	329,52

RECINTOS PROPUESTOS

<u>REF.</u>	<u>REFERENCIA SIGPAC</u>	<u>CULTIVO DESCRIPCIÓN CULTIVO</u>	<u>S/R G.PAGO</u>	<u>PEND. MEDIA (%)</u>	<u>SUP. DEC. ADMISIBLE (ha)</u>	<u>SUP. COMPROM. (ha)</u>	<u>SUP. AJUSTADA COMPR.(I) (ha)</u>	<u>SUP. CONV. SIGPAC (ha)</u>	<u>SUP. CERTIF. (ha)</u>	<u>SUP. CAMPO (ha)</u>	<u>SUP. CAMPO DETER. CULT. DECLARADO (ha)</u>	<u>SUP. DEC. REDUCIDA (ha)</u>	<u>SUP. PROPUESTA (ha)</u>
-1581398	29-102-171-00004-004	5137 CEBADA-SHAKIRA	S	426	23,50	0,70	0,70	0,70	0,70			0,70	0,70
-1581372	29-102-171-00004-004	8030 AVENA-PREVISION	S	426	23,50	2,57	2,57	2,57	2,57			2,57	2,57
-1076765	29-102-171-00003-001	5137 CEBADA-SHAKIRA	S	426	24,10	1,22	1,22	1,22	1,22			1,22	1,22
-1075609	29-102-170-00325-008	5137 CEBADA-SHAKIRA	S	426	23,90	0,03	0,03	0,03	0,03			0,03	0,03
-599090	29-102-168-00038-003	8030 AVENA-PREVISION	S	426	22,90	10,32	10,32	10,32	10,32			10,32	10,32
-599083	29-102-168-00038-010	52052 VEZA-FILON	S	426	29,20	0,22	0,22	0,22	0,22			0,22	0,22
5138611	29-102-171-00010-001	8030 AVENA-PREVISION	S	426	35,30	0,21	0,21	0,21	0,21			0,21	0,21
1700000006399862	29-102-171-00004-004	52052 VEZA-FILON	S	426	23,50	1,88	1,88	1,88	1,88			1,88	1,88
1700000006399866	29-102-168-00038-028	52052 VEZA-FILON	S	426	15,00	0,96	0,96	0,96	0,96			0,96	0,96
1700000006399867	29-102-170-00325-006	5137 CEBADA-SHAKIRA	S	426	27,00	4,71	4,71	4,71	4,71			4,71	4,71
1700000006399869	29-102-168-00038-004	52052 VEZA-FILON	S	426	15,80	7,48	7,48	7,48	7,48			7,48	7,48
1700000006399890	29-102-168-00038-030	52052 VEZA-FILON	S	426	22,00	4,03	4,03	4,03	4,03			4,03	4,03
1700000006399892	29-102-171-00004-021	3323 TRIGO DURO-ATHORIS	S	426	22,00	4,93	4,93	4,93	4,93			4,93	4,93
1700000006399922	29-102-168-00038-001	3323 TRIGO DURO-ATHORIS	S	426	20,60	0,55	0,55	0,55	0,55			0,55	0,55
1700000006399929	29-102-168-00334-001	5137 CEBADA-SHAKIRA	S	426	17,20	1,53	1,53	1,53	1,53			1,53	1,53
1700000006399930	29-102-168-00335-001	5137 CEBADA-SHAKIRA	S	426	21,70	0,15	0,15	0,15	0,15			0,15	0,15
1700000006399937	29-102-168-00038-049	52052 VEZA-FILON	S	426	17,10	0,51	0,51	0,51	0,51			0,51	0,51
-1581353	29-102-171-00010-001	20000 BARBECHO TRADICIONAL-SIN VARIEDAD	S	434	35,30	0,36	0,36	0,36	0,36			0,36	0,36
1700000006399858	29-102-168-00038-056	20000 BARBECHO TRADICIONAL-SIN VARIEDAD	S	434	31,30	2,96	2,96	2,96	3,08			2,96	2,96
1700000006399861	29-102-168-00038-011	20000 BARBECHO TRADICIONAL-SIN VARIEDAD	S	434	13,80	2,19	2,19	2,19	2,19			2,19	2,19

(1) Superficie declarada admisible ajustada con la superficie comprometida.
(2) Factor de penalización valorando el alcance para el tipo de compromiso.

Puede verificar la integridad de una copia de este documento mediante la lectura del código QR adjunto o mediante el acceso a la dirección <https://ws050.juntadeandalucia.es/verificarFirma> indicando el código de VERIFICACIÓN

FIRMADO POR	JUAN JOSE SOLER GARCIA	FECHA	03/07/2024	
	ROCIO GUIJARRO MILLAN			
VERIFICACIÓN	Pk2jmWGPZXYL7RLHCHYYEGKUBFR96	PÁGINA	60/1071	




INCIDENCIAS

INCIDENCIA DESCRIPCIÓN

- 8227 Línea de declaración monitorizada en la que no ha habido respuesta por parte del productor y, por tanto, sin Juicio Experto de campo.
Ref:170000006399889 Recinto:29-102-168-00038-00061 Cultivo:20000 BARBECHO TRADICIONAL-SIN VARIEDAD
- 100400 Recinto con cultivo, variedad, régimen de explotación o uso Siggac no compatible con la operación solicitada (Anexo IV.I Cultivos y variedades elegibles para las Intervenciones. Orden de 28 de marzo de 2023).
Ref:170000006399857 Recinto:29-102-168-00084-00001 Cultivo:306000 MEZCLA AVENA-CEBADA-SIN VARIEDAD Secano Uso: TA
- 100402 Recinto solicitado no forma parte de ningún organismo de control autorizado para la producción ecológica en Andalucía o fecha de inscripción posterior al plazo establecido (Anexo I. Criterios de Subvencionabilidad. Orden 28 de marzo de 2023).
Ref:-1580722 Recinto:29-102-171-09033-00029 Cultivo:3323 TRIGO DURO-ATHORIS Secano
- 100411 Recinto no admisible por no estar asociado en SIGGAN a una explotación ganadera admisible (Artículo 10 de la Orden de 28 de marzo de 2023).
Ref:170000006399909 Recinto:29-102-168-00037-00020 Cultivo:62000 PASTOS PERMANENTES DE 5 O MAS AÑOS-SIN VARIEDAD Secano
Ref:170000006399919 Recinto:29-102-168-00038-00006 Cultivo:62000 PASTOS PERMANENTES DE 5 O MAS AÑOS-SIN VARIEDAD Secano
Ref:170000006399887 Recinto:29-102-168-00038-00007 Cultivo:62000 PASTOS PERMANENTES DE 5 O MAS AÑOS-SIN VARIEDAD Secano
Ref:170000006399886 Recinto:29-102-168-00038-00008 Cultivo:62000 PASTOS PERMANENTES DE 5 O MAS AÑOS-SIN VARIEDAD Secano
Ref:170000006399885 Recinto:29-102-168-00038-00019 Cultivo:62000 PASTOS PERMANENTES DE 5 O MAS AÑOS-SIN VARIEDAD Secano
Ref:170000006399884 Recinto:29-102-168-00038-00036 Cultivo:62000 PASTOS PERMANENTES DE 5 O MAS AÑOS-SIN VARIEDAD Secano
Ref:170000006399883 Recinto:29-102-168-00038-00045 Cultivo:62000 PASTOS PERMANENTES DE 5 O MAS AÑOS-SIN VARIEDAD Secano
Ref:170000006399912 Recinto:29-102-168-00038-00051 Cultivo:62000 PASTOS PERMANENTES DE 5 O MAS AÑOS-SIN VARIEDAD Secano
Ref:170000006399888 Recinto:29-102-168-00038-00060 Cultivo:62000 PASTOS PERMANENTES DE 5 O MAS AÑOS-SIN VARIEDAD Secano
Ref:-1366971 Recinto:29-102-168-00351-00054 Cultivo:62000 PASTOS PERMANENTES DE 5 O MAS AÑOS-SIN VARIEDAD Secano
Ref:-1366972 Recinto:29-102-168-00351-00057 Cultivo:62000 PASTOS PERMANENTES DE 5 O MAS AÑOS-SIN VARIEDAD Secano
Ref:170000006399898 Recinto:29-102-170-00038-00003 Cultivo:62000 PASTOS PERMANENTES DE 5 O MAS AÑOS-SIN VARIEDAD Secano
Ref:170000006399899 Recinto:29-102-170-00325-00003 Cultivo:62000 PASTOS PERMANENTES DE 5 O MAS AÑOS-SIN VARIEDAD Secano
Ref:170000006399904 Recinto:29-102-171-00004-00001 Cultivo:62000 PASTOS PERMANENTES DE 5 O MAS AÑOS-SIN VARIEDAD Secano
Ref:170000006399906 Recinto:29-102-171-00004-00022 Cultivo:62000 PASTOS PERMANENTES DE 5 O MAS AÑOS-SIN VARIEDAD Secano
Ref:170000006399907 Recinto:29-102-171-00004-00023 Cultivo:62000 PASTOS PERMANENTES DE 5 O MAS AÑOS-SIN VARIEDAD Secano
Ref:170000006399902 Recinto:29-102-171-00009-00003 Cultivo:62000 PASTOS PERMANENTES DE 5 O MAS AÑOS-SIN VARIEDAD Secano
Ref:170000006399903 Recinto:29-102-171-00010-00004 Cultivo:62000 PASTOS PERMANENTES DE 5 O MAS AÑOS-SIN VARIEDAD Secano
- 100424 Solicita recinto que no está comprometido para la operación.
Ref:170000006399909 Recinto:29-102-168-00037-00020 Cultivo:62000 PASTOS PERMANENTES DE 5 O MAS AÑOS-SIN VARIEDAD Secano
Ref:170000006399919 Recinto:29-102-168-00038-00006 Cultivo:62000 PASTOS PERMANENTES DE 5 O MAS AÑOS-SIN VARIEDAD Secano
Ref:170000006399887 Recinto:29-102-168-00038-00007 Cultivo:62000 PASTOS PERMANENTES DE 5 O MAS AÑOS-SIN VARIEDAD Secano
Ref:170000006399886 Recinto:29-102-168-00038-00008 Cultivo:62000 PASTOS PERMANENTES DE 5 O MAS AÑOS-SIN VARIEDAD Secano
Ref:170000006399885 Recinto:29-102-168-00038-00019 Cultivo:62000 PASTOS PERMANENTES DE 5 O MAS AÑOS-SIN VARIEDAD Secano
Ref:170000006399884 Recinto:29-102-168-00038-00036 Cultivo:62000 PASTOS PERMANENTES DE 5 O MAS AÑOS-SIN VARIEDAD Secano
Ref:170000006399883 Recinto:29-102-168-00038-00045 Cultivo:62000 PASTOS PERMANENTES DE 5 O MAS AÑOS-SIN VARIEDAD Secano
Ref:170000006399912 Recinto:29-102-168-00038-00051 Cultivo:62000 PASTOS PERMANENTES DE 5 O MAS AÑOS-SIN VARIEDAD Secano
Ref:170000006399888 Recinto:29-102-168-00038-00060 Cultivo:62000 PASTOS PERMANENTES DE 5 O MAS AÑOS-SIN

(1) Superficie declarada admisible ajustada con la superficie comprometida.
(2) Factor de penalización valorando el alcance para el tipo de compromiso.

Puede verificar la integridad de una copia de este documento mediante la lectura del código QR adjunto o mediante el acceso a la dirección https://ws050.juntadeandalucia.es/verificarFirma indicando el código de VERIFICACIÓN				
FIRMADO POR	JUAN JOSE SOLER GARCIA	FECHA	03/07/2024	
	ROCIO GUIJARRO MILLAN			
VERIFICACIÓN	Pk2jmWGPZXYL7RLHCHYYEGKUBFR96	PÁGINA	61/1071	



INCIDENCIAS

INCIDENCIA DESCRIPCIÓN

VARIEDAD Secano
 Ref:170000006399889 Recinto:29-102-168-00038-00061 Cultivo:20000 BARBECHO TRADICIONAL-SIN VARIEDAD Secano
 Ref:170000006399857 Recinto:29-102-168-00084-00001 Cultivo:306000 MEZCLA AVENA-CEBADA-SIN VARIEDAD Secano
 Ref:-1366971 Recinto:29-102-168-00351-00054 Cultivo:62000 PASTOS PERMANENTES DE 5 O MAS AÑOS-SIN VARIEDAD Secano
 Ref:-1366972 Recinto:29-102-168-00351-00057 Cultivo:62000 PASTOS PERMANENTES DE 5 O MAS AÑOS-SIN VARIEDAD Secano
 Ref:170000006399898 Recinto:29-102-170-00038-00003 Cultivo:62000 PASTOS PERMANENTES DE 5 O MAS AÑOS-SIN VARIEDAD Secano
 Ref:170000006399899 Recinto:29-102-170-00325-00003 Cultivo:62000 PASTOS PERMANENTES DE 5 O MAS AÑOS-SIN VARIEDAD Secano
 Ref:170000006399904 Recinto:29-102-171-00004-00001 Cultivo:62000 PASTOS PERMANENTES DE 5 O MAS AÑOS-SIN VARIEDAD Secano
 Ref:170000006399906 Recinto:29-102-171-00004-00022 Cultivo:62000 PASTOS PERMANENTES DE 5 O MAS AÑOS-SIN VARIEDAD Secano
 Ref:170000006399907 Recinto:29-102-171-00004-00023 Cultivo:62000 PASTOS PERMANENTES DE 5 O MAS AÑOS-SIN VARIEDAD Secano
 Ref:170000006399902 Recinto:29-102-171-00009-00003 Cultivo:62000 PASTOS PERMANENTES DE 5 O MAS AÑOS-SIN VARIEDAD Secano
 Ref:170000006399903 Recinto:29-102-171-00010-00004 Cultivo:62000 PASTOS PERMANENTES DE 5 O MAS AÑOS-SIN VARIEDAD Secano
 Ref:-1580722 Recinto:29-102-171-09033-00029 Cultivo:3323 TRIGO DURO-ATHORIS Secano

(1) Superficie declarada admisible ajustada con la superficie comprometida.
 (2) Factor de penalización valorando el alcance para el tipo de compromiso.

Puede verificar la integridad de una copia de este documento mediante la lectura del código QR adjunto o mediante el acceso a la dirección <https://ws050.juntadeandalucia.es/verificarFirma> indicando el código de VERIFICACIÓN

FIRMADO POR	JUAN JOSE SOLER GARCIA	FECHA	03/07/2024	
	ROCIO GUIJARRO MILLAN			
VERIFICACIÓN	Pk2jmWGPZXYL7RLHCHYYEGKUBFR96	PÁGINA	62/1071	



<u>APELLIDOS Y NOMBRE / RAZÓN SOCIAL</u>	<u>NIF</u>	<u>EXPEDIENTE</u>	<u>ANUALIDAD DE PAGO</u>
APARICIO DEL PRADO RAMON CARMELO	***4195*	1104448	1ª

IMPORTE POR ANUALIDAD

	2023	2024	2025	2026	2027
IMPORTE MÁXIMO SUBVENCIONABLE	3.949,05 €	3.949,05 €	3.949,05 €	3.949,05 €	3.949,05 €
IMPORTE MEDIO DE TRANSFERENCIA (€/ha)	247,90 €	247,90 €	247,90 €	247,90 €	247,90 €

RESUMEN DE UNIDADES

Cód	GRUPO DE PAGO	Sup. Dec. Admisible (ha)	Sup. Comprometida (ha)	Sup. ajustada compromiso (1) (ha)	% sobredec.	Sup. Propuesta (ha)	Importe Declarado	Importe Topado	Importe Propuesto	Importe tras sobredec.
429	OLIVAR	15,93		15,93	0,00	15,93	3.949,05	3.949,05	3.949,05	3.949,05
TOTAL		15,93	15,93	15,93		15,93	3.949,05	3.949,05	3.949,05	3.949,05

APLICACIÓN DE REDUCCIONES Y PENALIZACIONES

GRUPO DE PAGO	Importe Calculado	Importe prereduc.	Criterios de subvencionabilidad y compromisos	Presentación tardía	Omisión declaración	Condicionality	IMPORTE (Euros) PROPUESTO
OLIVAR	3.949,05	3.949,05	0,00	0,00	0,00	0,00	3.949,05
TOTAL	3.949,05	3.949,05					3.949,05

RESUMEN DE PAGOS

	IMPORTE (Euros)			
	PROPUESTO	FEADER (Eje 2)	MAPA	CAPADR
PROPUESTO	3.949,05	3.356,69	387,40	204,96

RECINTOS PROPUESTOS

REF.	REFERENCIA SIGPAC	CULTIVO	DESCRIPCIÓN CULTIVO	S/R	G.PAGO	PEND. MEDIA (%)	SUP. DEC. ADMISIBLE (ha)	SUP. COMPROM. (ha)	SUP. AJUSTADA COMPR.(1) (ha)	SUP. CONV. SIGPAC (ha)	SUP. CERTIE (ha)	SUP. CAMPO (ha)	SUP. CAMPO DETER. CULT. DECLARADO (ha)	SUP. DEC. REDUCIDA (ha)	SUP. PROPUESTA (ha)
1700000002258981	29-084-009-00027-002	101010	OLIVAR-PICUAL	S	429	20,70	13,52	13,52	13,52		13,52			13,52	13,52
1700000002258982	29-084-009-00027-001	101010	OLIVAR-PICUAL	S	429	25,20	2,41	2,41	2,41		2,41			2,41	2,41

(1) Superficie declarada admisible ajustada con la superficie comprometida.
 (2) Factor de penalización valorando el alcance para el tipo de compromiso.

Puede verificar la integridad de una copia de este documento mediante la lectura del código QR adjunto o mediante el acceso a la dirección https://ws050.juntadeandalucia.es/verificarFirma indicando el código de VERIFICACIÓN					
FIRMADO POR	JUAN JOSE SOLER GARCIA		FECHA		03/07/2024
	ROCIO GUIJARRO MILLAN				
VERIFICACIÓN	Pk2jmWGPZXYL7RLHCHYYEGKUBFR96		PÁGINA		63/1071

**APELLIDOS Y NOMBRE / RAZÓN SOCIAL**

ARAGON CORTES JOSE ANTONIO

NIF

****6702*

EXPEDIENTE

1183912

ANUALIDAD DE PAGO

1ª

IMPORTE POR ANUALIDAD

	2023	2024	2025	2026	2027
IMPORTE MÁXIMO SUBVENCIONABLE	493,32 €	493,32 €	493,32 €	493,32 €	493,32 €
IMPORTE MEDIO DE TRANSFERENCIA (€/ha)	247,90 €	247,90 €	247,90 €	247,90 €	247,90 €

RESUMEN DE UNIDADES

Cód	GRUPO DE PAGO	Sup. Dec. Admisible (ha)	Sup. Comprometida (ha)	Sup. ajustada compromiso (1) (ha)	% sobredec.	Sup. Propuesta (ha)	Importe Declarado	Importe Topado	Importe Propuesto	Importe tras sobredec.
429	OLIVAR	1,99		1,99	0,00	1,99	493,32	493,32	493,32	493,32
TOTAL		1,99	1,99	1,99		1,99	493,32	493,32	493,32	493,32

APLICACIÓN DE REDUCCIONES Y PENALIZACIONES

GRUPO DE PAGO	Importe Calculado	Importe prerreduc.	Criterios de subvencionabilidad y compromisos	Presentación tardía	Omisión declaración	Condicionalidad	IMPORTE (Euros) PROPUESTO
OLIVAR	493,32	493,32	0,00	0,00	0,00	0,00	493,32
TOTAL	493,32	493,32					493,32

RESUMEN DE PAGOS

	IMPORTE (Euros)			
	PROPUESTO	FEADER (Eje 2)	MAPA	CAPADR
PROPUESTO	493,32	419,32	48,39	25,61

RECINTOS PROPUESTOS

REF.	REFERENCIA SIGPAC	CULTIVO	DESCRIPCIÓN CULTIVO	S/R	G.PAGO	PEND. MEDIA (%)	SUP. DEC. ADMISIBLE (ha)	SUP. COMPROM. (ha)	SUP. AJUSTADA COMPR.(1) (ha)	SUP. CONV. SIGPAC (ha)	SUP. CERTIE. (ha)	SUP. CAMPO (ha)	SUP. CAMPO DETER. CULT. DECLARADO (ha)	SUP. DEC. REDUCIDA (ha)	SUP. PROPUESTA (ha)
-1456866	29-008-008-00975-001	101021	OLIVAR-ALOREÑA	S	429	4,00	0,91	0,91	0,91		0,91			0,91	0,91
-1456865	29-008-008-00736-005	101021	OLIVAR-ALOREÑA	S	429	5,20	0,06	0,06	0,06		0,06			0,06	0,06
-1456863	29-008-008-00447-006	101021	OLIVAR-ALOREÑA	S	429	3,60	1,02	1,02	1,02		1,02			1,02	1,02

INCIDENCIAS**INCIDENCIA DESCRIPCIÓN**

75022 No autoriza a que, en caso de la devolución por la entidad financiera (retrocesión bancaria) del pago en la cuenta corriente consignada en la solicitud y que está debidamente registrada en el sistema contable GIRO de la Junta de Andalucía, se proceda al pago en cualquier otra cuenta corriente de la titularidad del solicitante vigente en dicho sistema contable.

(1) Superficie declarada admisible ajustada con la superficie comprometida.
(2) Factor de penalización valorando el alcance para el tipo de compromiso.

Puede verificar la integridad de una copia de este documento mediante la lectura del código QR adjunto o mediante el acceso a la dirección <https://ws050.juntadeandalucia.es/verificarFirma> indicando el código de VERIFICACIÓN

FIRMADO POR	JUAN JOSE SOLER GARCIA	FECHA	03/07/2024	
	ROCIO GUIJARRO MILLAN			
VERIFICACIÓN	Pk2jmWGPZXYL7RLHCHYYEGKUBFR96	PÁGINA	64/1071	

**APELLIDOS Y NOMBRE / RAZÓN SOCIAL**

ARANDA GOMEZ MANUEL

NIF

****7680*

EXPEDIENTE

1103908

ANUALIDAD DE PAGO

1ª

IMPORTE POR ANUALIDAD

	2023	2024	2025	2026	2027
IMPORTE MÁXIMO SUBVENCIONABLE	1.440,11 €	1.440,11 €	1.440,11 €	1.440,11 €	1.440,11 €
IMPORTE MEDIO DE TRANSFERENCIA (€/ha)	268,18 €	268,18 €	268,18 €	268,18 €	268,18 €

RESUMEN DE UNIDADES

Cód	GRUPO DE PAGO	Sup. Dec. Admisible (ha)	Sup. Comprometida (ha)	Sup. ajustada compromiso (1) (ha)	% sobredec.	Sup. Propuesta (ha)	Importe Declarado	Importe Topado	Importe Propuesto	Importe tras sobredec.
429	OLIVAR	4,30		4,30	0,00	4,30	1.065,97	1.065,97	1.065,97	1.065,97
433	FRUTALES REGADÍO	1,07		1,07	0,00	1,07	374,14	374,14	374,14	374,14
TOTAL		5,37	5,37	5,37		5,37	1.440,11	1.440,11	1.440,11	1.440,11

APLICACIÓN DE REDUCCIONES Y PENALIZACIONES

GRUPO DE PAGO	Importe Calculado	Importe prereduc.	Criterios de subvencionabilidad y compromisos	Presentación tardía	Omisión declaración	Condicionalidad	IMPORTE (Euros)
							PROPUESTO
FRUTALES REGADÍO	374,14	374,14	0,00	0,00	0,00	0,00	374,14
OLIVAR	1.065,97	1.065,97	0,00	0,00	0,00	0,00	1.065,97
TOTAL	1.440,11	1.440,11					1.440,11

RESUMEN DE PAGOS

PROPUESTO	IMPORTE (Euros)			
	PROPUESTO	FEADER (Eje 2)	MAPA	CAPADR
PROPUESTO	1.440,11	1.224,09	141,27	74,75

RECINTOS PROPUESTOS

REF.	REFERENCIA SIGPAC	CULTIVO	DESCRIPCIÓN CULTIVO	S/R	G.PAGO	PEND. MEDIA (%)	SUP. DEC. ADMISIBLE (ha)	SUP. COMPROM. (ha)	SUP. AJUSTADA COMPR.(1) (ha)	SUP. CONV. SIGPAC (ha)	SUP. CERTIF. (ha)	SUP. CAMPO (ha)	SUP. CAMPO DETER. CULT. DECLARADO (ha)	SUP. DEC. REDUCIDA (ha)	SUP. PROPUESTA (ha)
-1543449	29-038-014-09003-002	101010	OLIVAR-PICUAL	S	429	58,70	0,01	0,01	0,01		0,01			0,01	0,01
1700000005524647	29-038-014-00029-002	101010	OLIVAR-PICUAL	S	429	50,10	4,29	4,29	4,29		4,29			4,29	4,29
1700000005524648	29-038-016-00061-001	207004	LIMONERO-VERNA	R	433	1,40	0,50	0,50	0,50		0,50			0,50	0,50
1700000005524649	29-038-016-00062-001	207004	LIMONERO-VERNA	R	433	1,80	0,11	0,11	0,11		0,11			0,11	0,11
1700000005524650	29-038-016-00042-001	207004	LIMONERO-VERNA	R	433	15,30	0,46	0,46	0,46		0,46			0,46	0,46

(1) Superficie declarada admisible ajustada con la superficie comprometida.
(2) Factor de penalización valorando el alcance para el tipo de compromiso.Puede verificar la integridad de una copia de este documento mediante la lectura del código QR adjunto o mediante el acceso a la dirección <https://ws050.juntadeandalucia.es/verificarFirma> indicando el código de VERIFICACIÓN

FIRMADO POR	JUAN JOSE SOLER GARCIA	FECHA	03/07/2024
	ROCIO GUIJARRO MILLAN		
VERIFICACIÓN	Pk2jmWGPZXYL7RLHCHYYEGKUBFR96	PÁGINA	65/1071



**APELLIDOS Y NOMBRE / RAZÓN SOCIAL**

ARENAS DUEÑAS ANDRES

NIF

***2660*

EXPEDIENTE

1176016

ANUALIDAD DE PAGO

1ª

IMPORTE POR ANUALIDAD

	2023	2024	2025	2026	2027
IMPORTE MÁXIMO SUBVENCIONABLE	780,89 €	780,89 €	780,89 €	780,89 €	780,89 €
IMPORTE MEDIO DE TRANSFERENCIA (€/ha)	247,90 €	247,90 €	247,90 €	247,90 €	247,90 €

RESUMEN DE UNIDADES

Cód	GRUPO DE PAGO	Sup. Dec. Admisible (ha)	Sup. Comprometida (ha)	Sup. ajustada compromiso (1) (ha)	% sobredec.	Sup. Propuesta (ha)	Importe Declarado	Importe Topado	Importe Propuesto	Importe tras sobredec.
429	OLIVAR	3,28		3,15	0,00	3,15	780,89	780,89	780,89	780,89
TOTAL		3,28	3,15	3,15		3,15	780,89	780,89	780,89	780,89

APLICACIÓN DE REDUCCIONES Y PENALIZACIONES

GRUPO DE PAGO	Importe Calculado	Importe prereduc.	Criterios de subvencionabilidad y compromisos	Presentación tardía	Omisión declaración	Condicionalidad	IMPORTE (Euros) PROPUESTO
OLIVAR	780,89	780,89	0,00	0,00	0,00	0,00	780,89
TOTAL	780,89	780,89					780,89

RESUMEN DE PAGOS

	IMPORTE (Euros)			
	PROPUESTO	FEADER (Eje 2)	MAPA	CAPADR
PROPUESTO	780,89	663,76	76,61	40,52

RECINTOS PROPUESTOS

REF.	REFERENCIA SIGPAC	CULTIVO	DESCRIPCIÓN CULTIVO	S/R	G.PAGO	PEND. MEDIA (%)	SUP. DEC. ADMISIBLE (ha)	SUP. COMPROM. (ha)	SUP. AJUSTADA COMPR.(1) (ha)	SUP. CONV. SIGPAC (ha)	SUP. CERTIE (ha)	SUP. CAMPO (ha)	SUP. CAMPO DETER. CULT. DECLARADO (ha)	SUP. DEC. REDUCIDA (ha)	SUP. PROPUESTA (ha)
1700000003522397	29-018-017-00076-001	101138	OLIVAR-HOJIBLANCA	S	429	25,00	0,69	0,67	0,67		0,69			0,67	0,67
1700000003522398	29-018-017-00077-002	101138	OLIVAR-HOJIBLANCA	S	429	28,90	2,59	2,48	2,48		2,59			2,48	2,48

INCIDENCIAS**INCIDENCIA DESCRIPCIÓN**

- 4272 Verifica que las líneas de declaración de las Solicitudes Únicas no tienen solapes con la capa de Retroactividad Gráfica (ambas de la misma campaña) a nivel de expediente/línea de declaración gráfica de la solicitud.
 Ref:1700000003522397 Recinto:29-018-017-00076-00001 Cultivo: - Agregado de la referencia del recinto.:0 Zona de la referencia del recinto.:0 Superficie solapada.:0,02 Id. Incid.:95941698
 Ref:1700000003522398 Recinto:29-018-017-00077-00002 Cultivo: - Agregado de la referencia del recinto.:0 Zona de la referencia del recinto.:0 Superficie solapada.:0,11 Id. Incid.:95941699

(1) Superficie declarada admisible ajustada con la superficie comprometida.

(2) Factor de penalización valorando el alcance para el tipo de compromiso.

Puede verificar la integridad de una copia de este documento mediante la lectura del código QR adjunto o mediante el acceso a la dirección <https://ws050.juntadeandalucia.es/verificarFirma> indicando el código de VERIFICACIÓN

FIRMADO POR

JUAN JOSE SOLER GARCIA

FECHA

03/07/2024

ROCIO GUIJARRO MILLAN

VERIFICACIÓN

Pk2jmWGPZXYL7RLHCHYYEGKUBFR96

PÁGINA

66/1071





<u>APELLIDOS Y NOMBRE / RAZÓN SOCIAL</u>	<u>NIF</u>	<u>EXPEDIENTE</u>	<u>ANUALIDAD DE PAGO</u>
ARIZA GONZALEZ RAFAEL	****7732*	1282324	

RESUMEN DE PAGOS

	<u>PROPUESTO</u>	<u>IMPORTE (Euros)</u>		
		<u>FEADER (Eje 2)</u>	<u>MAPA</u>	<u>CAPADR</u>
PROPUESTO	0,00	0,00	0,00	0,00

(1) Superficie declarada admisible ajustada con la superficie comprometida.
(2) Factor de penalización valorando el alcance para el tipo de compromiso.

Puede verificar la integridad de una copia de este documento mediante la lectura del código QR adjunto o mediante el acceso a la dirección https://ws050.juntadeandalucia.es/verificarFirma indicando el código de VERIFICACIÓN				
FIRMADO POR	JUAN JOSE SOLER GARCIA	FECHA	03/07/2024	
	ROCIO GUIJARRO MILLAN			
VERIFICACIÓN	Pk2jmWGPZXRYL7RLHCHYYEGKUBFR96	PÁGINA	67/1071	



INCIDENCIAS

INCIDENCIA DESCRIPCIÓN

- 248 Verifica que los recintos declarados con sistema de explotación regadío corresponden realmente a regadío según SIGPAC.
 Ref:-1600558 Recinto:29-053-003-00391-00014 Cultivo:343005 AGUACATE-HASS Regadío
 Ref:-1601816 Recinto:29-053-003-00391-00019 Cultivo:343005 AGUACATE-HASS Regadío
 Ref:-1600560 Recinto:29-053-003-00391-00030 Cultivo:343005 AGUACATE-HASS Regadío
- 3790 Recinto declarado inactivo
 Ref:6913988 Recinto:29-053-003-00391-00002 Cultivo: -
 Ref:6913989 Recinto:29-053-003-00391-00007 Cultivo: -
 Ref:6913990 Recinto:29-053-003-00391-00009 Cultivo: -
 Ref:6913992 Recinto:29-053-003-00391-00011 Cultivo: -
 Ref:6913993 Recinto:29-053-003-00391-00012 Cultivo: -
 Ref:-1600558 Recinto:29-053-003-00391-00014 Cultivo: -
 Ref:6913994 Recinto:29-053-003-00391-00015 Cultivo: -
 Ref:-1601848 Recinto:29-053-003-00391-00016 Cultivo: -
 Ref:-1601816 Recinto:29-053-003-00391-00019 Cultivo: -
 Ref:-1601847 Recinto:29-053-003-00391-00019 Cultivo: -
 Ref:6913997 Recinto:29-053-003-00391-00019 Cultivo: -
 Ref:6913998 Recinto:29-053-003-00391-00026 Cultivo: -
 Ref:-1600560 Recinto:29-053-003-00391-00030 Cultivo: -
 Ref:-1601940 Recinto:29-053-003-00391-00030 Cultivo: -
 Ref:-1602002 Recinto:29-053-003-00391-00030 Cultivo: -
 Ref:6913995 Recinto:29-053-003-00391-00032 Cultivo: -
- 100400 Recinto con cultivo, variedad, régimen de explotación o uso Sigpac no compatible con la operación solicitada (Anexo IV.I Cultivos y variedades elegibles para las Intervenciones. Orden de 28 de marzo de 2023).
 Ref:6913992 Recinto:29-053-003-00391-00011 Cultivo:343005 AGUACATE-HASS Secano Uso:FY
 Ref:6913993 Recinto:29-053-003-00391-00012 Cultivo:343005 AGUACATE-HASS Secano Uso:FY
 Ref:-1601848 Recinto:29-053-003-00391-00016 Cultivo:343005 AGUACATE-HASS Secano Uso:FY
 Ref:-1601847 Recinto:29-053-003-00391-00019 Cultivo:343005 AGUACATE-HASS Secano Uso:FY
 Ref:6913997 Recinto:29-053-003-00391-00019 Cultivo:343005 AGUACATE-HASS Secano Uso:FY
 Ref:6913998 Recinto:29-053-003-00391-00026 Cultivo:343005 AGUACATE-HASS Secano Uso:FY
 Ref:-1601940 Recinto:29-053-003-00391-00030 Cultivo:343005 AGUACATE-HASS Secano Uso:FY
 Ref:-1602002 Recinto:29-053-003-00391-00030 Cultivo:343005 AGUACATE-HASS Secano Uso:FY
 Ref:6913995 Recinto:29-053-003-00391-00032 Cultivo:343005 AGUACATE-HASS Secano Uso:FY
- 100402 Recinto solicitado no forma parte de ningún organismo de control autorizado para la producción ecológica en Andalucía o fecha de inscripción posterior al plazo establecido (Anexo I. Criterios de Subvencionabilidad. Orden 28 de marzo de 2023).
 Ref:6913988 Recinto:29-053-003-00391-00002 Cultivo:101138 OLIVAR-HOJIBLANCA Secano
 Ref:6913989 Recinto:29-053-003-00391-00007 Cultivo:101138 OLIVAR-HOJIBLANCA Secano
 Ref:6913990 Recinto:29-053-003-00391-00009 Cultivo:101138 OLIVAR-HOJIBLANCA Secano
 Ref:6913991 Recinto:29-053-003-00391-00010 Cultivo:101138 OLIVAR-HOJIBLANCA Secano
 Ref:-1600558 Recinto:29-053-003-00391-00014 Cultivo:343005 AGUACATE-HASS Regadío
 Ref:6913994 Recinto:29-053-003-00391-00015 Cultivo:101138 OLIVAR-HOJIBLANCA Secano
 Ref:-1600560 Recinto:29-053-003-00391-00030 Cultivo:343005 AGUACATE-HASS Regadío
- 100424 Solicita recinto que no está comprometido para la operación.
 Ref:6913988 Recinto:29-053-003-00391-00002 Cultivo:101138 OLIVAR-HOJIBLANCA Secano
 Ref:6913989 Recinto:29-053-003-00391-00007 Cultivo:101138 OLIVAR-HOJIBLANCA Secano
 Ref:6913990 Recinto:29-053-003-00391-00009 Cultivo:101138 OLIVAR-HOJIBLANCA Secano
 Ref:6913991 Recinto:29-053-003-00391-00010 Cultivo:101138 OLIVAR-HOJIBLANCA Secano
 Ref:6913992 Recinto:29-053-003-00391-00011 Cultivo:343005 AGUACATE-HASS Secano
 Ref:6913993 Recinto:29-053-003-00391-00012 Cultivo:343005 AGUACATE-HASS Secano
 Ref:-1600558 Recinto:29-053-003-00391-00014 Cultivo:343005 AGUACATE-HASS Regadío
 Ref:6913994 Recinto:29-053-003-00391-00015 Cultivo:101138 OLIVAR-HOJIBLANCA Secano
 Ref:-1601848 Recinto:29-053-003-00391-00016 Cultivo:343005 AGUACATE-HASS Secano
 Ref:-1601816 Recinto:29-053-003-00391-00019 Cultivo:343005 AGUACATE-HASS Regadío
 Ref:-1601847 Recinto:29-053-003-00391-00019 Cultivo:343005 AGUACATE-HASS Secano
 Ref:6913997 Recinto:29-053-003-00391-00019 Cultivo:343005 AGUACATE-HASS Secano
 Ref:6913998 Recinto:29-053-003-00391-00026 Cultivo:343005 AGUACATE-HASS Secano
 Ref:-1600560 Recinto:29-053-003-00391-00030 Cultivo:343005 AGUACATE-HASS Regadío
 Ref:-1601940 Recinto:29-053-003-00391-00030 Cultivo:343005 AGUACATE-HASS Secano

(1) Superficie declarada admisible ajustada con la superficie comprometida.
 (2) Factor de penalización valorando el alcance para el tipo de compromiso.

Puede verificar la integridad de una copia de este documento mediante la lectura del código QR adjunto o mediante el acceso a la dirección https://ws050.juntadeandalucia.es/verificarFirma indicando el código de VERIFICACIÓN				
FIRMADO POR	JUAN JOSE SOLER GARCIA	FECHA	03/07/2024	
	ROCIO GUIJARRO MILLAN			
VERIFICACIÓN	Pk2jmWGPZXRYL7RLHCHYYEGKUBFR96	PÁGINA	68/1071	



INCIDENCIAS

INCIDENCIA DESCRIPCIÓN

	Ref:-1602002 Recinto:29-053-003-00391-00030 Cultivo:343005 AGUACATE-HASS Secano
	Ref:6913995 Recinto:29-053-003-00391-00032 Cultivo:343005 AGUACATE-HASS Secano
100426	Recinto con incidencia de uso de regadío cuyo cultivo no es admisible en régimen de secano.
	Ref:-1600558 Recinto:29-053-003-00391-00014 Cultivo:343005 AGUACATE-HASS Regadío
	Ref:-1601816 Recinto:29-053-003-00391-00019 Cultivo:343005 AGUACATE-HASS Regadío
	Ref:-1600560 Recinto:29-053-003-00391-00030 Cultivo:343005 AGUACATE-HASS Regadío
101008	Expediente sin compromisos vigentes.
	Operación:6503.2

(1) Superficie declarada admisible ajustada con la superficie comprometida.
(2) Factor de penalización valorando el alcance para el tipo de compromiso.

Puede verificar la integridad de una copia de este documento mediante la lectura del código QR adjunto o mediante el acceso a la dirección <https://ws050.juntadeandalucia.es/verificarFirma> indicando el código de VERIFICACIÓN

FIRMADO POR	JUAN JOSE SOLER GARCIA	FECHA	03/07/2024	
	ROCIO GUIJARRO MILLAN			
VERIFICACIÓN	Pk2jmWGPZXRYL7RLHCHYYEGKUBFR96	PÁGINA	69/1071	

**APELLIDOS Y NOMBRE / RAZÓN SOCIAL**

ARIZA RUIZ MANUEL

NIF

***9578*

EXPEDIENTE

1264885

ANUALIDAD DE PAGO

1ª

IMPORTE POR ANUALIDAD

	2023	2024	2025	2026	2027
IMPORTE MÁXIMO SUBVENCIONABLE	646,87 €	646,87 €	646,87 €	646,87 €	646,87 €
IMPORTE MEDIO DE TRANSFERENCIA (€/ha)	349,66 €	349,66 €	349,66 €	349,66 €	349,66 €

RESUMEN DE UNIDADES

Cód	GRUPO DE PAGO	Sup. Dec. Admisible (ha)	Sup. Comprometida (ha)	Sup. ajustada compromiso (1) (ha)	% sobredec.	Sup. Propuesta (ha)	Importe Declarado	Importe Topado	Importe Propuesto	Importe tras sobredec.
433	FRUTALES REGADÍO	1,86		1,85	0,00	1,85	646,87	646,87	646,87	646,87
TOTAL		1,86	1,85	1,85		1,85	646,87	646,87	646,87	646,87

APLICACIÓN DE REDUCCIONES Y PENALIZACIONES

GRUPO DE PAGO	Importe Calculado	Importe prereduc.	Criterios de subvencionabilidad y compromisos	Presentación tardía	Omisión declaración	Condicionalidad	IMPORTE (Euros) PROPUESTO
FRUTALES REGADÍO	646,87	646,87	0,00	0,00	0,00	0,00	646,87
TOTAL	646,87	646,87					646,87

RESUMEN DE PAGOS

	IMPORTE (Euros)			
	PROPUESTO	FEADER (Eje 2)	MAPA	CAPADR
PROPUESTO	646,87	549,84	63,46	33,57

RECINTOS PROPUESTOS

REF.	REFERENCIA SIGPAC	CULTIVO DESCRIPCIÓN CULTIVO	S/R	G.PAGO	PEND. MEDIA (%)	SUP. DEC. ADMISIBLE (ha)	SUP. COMPROM. (ha)	SUP. AJUSTADA COMPR.(1) (ha)	SUP. CONV. SIGPAC (ha)	SUP. CERTIE. (ha)	SUP. CAMPO (ha)	SUP. CAMPO DETER. CULT. DECLARADO (ha)	SUP. DEC. REDUCIDA (ha)	SUP. PROPUESTA (ha)
-1516892	29-094-015-00036-001	343005 AGUACATE-HASS	R	433	15,90	0,01	0,01	0,01		0,01			0,01	0,01
-1327817	29-094-015-00036-001	344008 MANGO-OSTEEN	R	433	15,90	0,11	0,11	0,11		0,11			0,11	0,11
5302448	29-094-015-00036-001	343005 AGUACATE-HASS	R	433	15,90	0,39	0,38	0,38		0,38			0,38	0,38
5302589	29-094-015-00058-004	343005 AGUACATE-HASS	R	433	8,60	0,10	0,10	0,10		0,10			0,10	0,10
5302591	29-094-015-00058-005	343005 AGUACATE-HASS	R	433	13,80	0,55	0,55	0,55		0,55			0,55	0,55
5302593	29-094-015-00058-006	343005 AGUACATE-HASS	R	433	25,30	0,58	0,58	0,58		0,58			0,58	0,58
5302594	29-094-015-00058-007	343005 AGUACATE-HASS	R	433	25,40	0,12	0,12	0,12		0,12			0,12	0,12

(1) Superficie declarada admisible ajustada con la superficie comprometida.

(2) Factor de penalización valorando el alcance para el tipo de compromiso.

Puede verificar la integridad de una copia de este documento mediante la lectura del código QR adjunto o mediante el acceso a la dirección <https://ws050.juntadeandalucia.es/verificarFirma> indicando el código de VERIFICACIÓN

FIRMADO POR	JUAN JOSE SOLER GARCIA	FECHA	03/07/2024
	ROCIO GUIJARRO MILLAN		
VERIFICACIÓN	Pk2jmWGPZXRyL7RLHCHYYEGKUBFR96	PÁGINA	70/1071





<u>APELLIDOS Y NOMBRE / RAZÓN SOCIAL</u>	<u>NIF</u>	<u>EXPEDIENTE</u>	<u>ANUALIDAD DE PAGO</u>
ARIZA SANCHEZ JOSE ISIDRO	****5916*	1283076	

RESUMEN DE PAGOS

	<u>IMPORTE (Euros)</u>			
	<u>PROPUESTO</u>	<u>FEADER (Eje 2)</u>	<u>MAPA</u>	<u>CAPADR</u>
PROPUESTO	0,00	0,00	0,00	0,00

(1) Superficie declarada admisible ajustada con la superficie comprometida.
(2) Factor de penalización valorando el alcance para el tipo de compromiso.

Puede verificar la integridad de una copia de este documento mediante la lectura del código QR adjunto o mediante el acceso a la dirección https://ws050.juntadeandalucia.es/verificarFirma indicando el código de VERIFICACIÓN				
FIRMADO POR	JUAN JOSE SOLER GARCIA	FECHA	03/07/2024	
	ROCIO GUIJARRO MILLAN			
VERIFICACIÓN	Pk2jmWGPZXYL7RLHCHYYEGKUBFR96	PÁGINA	71/1071	



INCIDENCIAS

INCIDENCIA DESCRIPCIÓN

- 242 Recinto pendiente de acreditación de titularidad.
 Ref:-1618035 Recinto:29-086-003-00419-00001 Cultivo:344008 MANGO-OSTEEN Regadío
 Ref:-1618018 Recinto:29-086-003-00419-00009 Cultivo:344008 MANGO-OSTEEN Regadío
 Ref:6935235 Recinto:29-086-003-00420-00009 Cultivo:344008 MANGO-OSTEEN Regadío
 Ref:-1618037 Recinto:29-086-003-00420-00030 Cultivo:344008 MANGO-OSTEEN Regadío
 Ref:170000005358027 Recinto:29-086-003-00423-00004 Cultivo:344008 MANGO-OSTEEN Regadío
 Ref:-1618039 Recinto:29-086-003-00423-00014 Cultivo:344008 MANGO-OSTEEN Regadío
 Ref:170000005358028 Recinto:29-086-003-00431-00006 Cultivo:344008 MANGO-OSTEEN Regadío
 Ref:-1618046 Recinto:29-086-003-00434-00003 Cultivo:344008 MANGO-OSTEEN Regadío
 Ref:-1618063 Recinto:29-086-003-00435-00003 Cultivo:344008 MANGO-OSTEEN Regadío
 Ref:6935353 Recinto:29-086-003-00464-00001 Cultivo:344003 MANGO-KEITT Secano
 Ref:6935354 Recinto:29-086-003-00464-00009 Cultivo:344008 MANGO-OSTEEN Secano
 Ref:-1618190 Recinto:29-086-003-00484-00001 Cultivo:344003 MANGO-KEITT Secano
 Ref:-1618188 Recinto:29-086-003-00484-00004 Cultivo:344003 MANGO-KEITT Secano
 Ref:6935452 Recinto:29-086-003-00485-00001 Cultivo:344003 MANGO-KEITT Secano
 Ref:6935453 Recinto:29-086-003-00485-00002 Cultivo:344003 MANGO-KEITT Secano
- 248 Verifica que los recintos declarados con sistema de explotación regadío corresponden realmente a regadío según SIGPAC.
 Ref:-1618035 Recinto:29-086-003-00419-00001 Cultivo:344008 MANGO-OSTEEN Regadío
 Ref:-1618018 Recinto:29-086-003-00419-00009 Cultivo:344008 MANGO-OSTEEN Regadío
 Ref:-1618037 Recinto:29-086-003-00420-00030 Cultivo:344008 MANGO-OSTEEN Regadío
 Ref:170000005358027 Recinto:29-086-003-00423-00004 Cultivo:344008 MANGO-OSTEEN Regadío
 Ref:-1618039 Recinto:29-086-003-00423-00014 Cultivo:344008 MANGO-OSTEEN Regadío
 Ref:170000005358028 Recinto:29-086-003-00431-00006 Cultivo:344008 MANGO-OSTEEN Regadío
 Ref:-1618046 Recinto:29-086-003-00434-00003 Cultivo:344008 MANGO-OSTEEN Regadío
 Ref:-1618063 Recinto:29-086-003-00435-00003 Cultivo:344008 MANGO-OSTEEN Regadío
- 3790 Recinto declarado inactivo
 Ref:-1618035 Recinto:29-086-003-00419-00001 Cultivo: -
 Ref:-1618018 Recinto:29-086-003-00419-00009 Cultivo: -
 Ref:-1618037 Recinto:29-086-003-00420-00030 Cultivo: -
 Ref:-1618039 Recinto:29-086-003-00423-00014 Cultivo: -
 Ref:-1618046 Recinto:29-086-003-00434-00003 Cultivo: -
 Ref:-1618063 Recinto:29-086-003-00435-00003 Cultivo: -
 Ref:6935353 Recinto:29-086-003-00464-00001 Cultivo: -
 Ref:6935354 Recinto:29-086-003-00464-00009 Cultivo: -
 Ref:-1618190 Recinto:29-086-003-00484-00001 Cultivo: -
 Ref:-1618188 Recinto:29-086-003-00484-00004 Cultivo: -
 Ref:6935452 Recinto:29-086-003-00485-00001 Cultivo: -
 Ref:6935453 Recinto:29-086-003-00485-00002 Cultivo: -
- 100400 Recinto con cultivo, variedad, régimen de explotación o uso Sigpac no compatible con la operación solicitada (Anexo IV.I Cultivos y variedades elegibles para las Intervenciones. Orden de 28 de marzo de 2023).
 Ref:6935353 Recinto:29-086-003-00464-00001 Cultivo:344003 MANGO-KEITT Secano Uso:PS
 Ref:6935354 Recinto:29-086-003-00464-00009 Cultivo:344008 MANGO-OSTEEN Secano Uso:PS
 Ref:-1618190 Recinto:29-086-003-00484-00001 Cultivo:344003 MANGO-KEITT Secano Uso:FS
 Ref:-1618188 Recinto:29-086-003-00484-00004 Cultivo:344003 MANGO-KEITT Secano Uso:FS
 Ref:6935452 Recinto:29-086-003-00485-00001 Cultivo:344003 MANGO-KEITT Secano Uso:PS
 Ref:6935453 Recinto:29-086-003-00485-00002 Cultivo:344003 MANGO-KEITT Secano Uso:PS
- 100402 Recinto solicitado no forma parte de ningún organismo de control autorizado para la producción ecológica en Andalucía o fecha de inscripción posterior al plazo establecido (Anexo I. Criterios de Subvencionabilidad. Orden 28 de marzo de 2023).
 Ref:-1618035 Recinto:29-086-003-00419-00001 Cultivo:344008 MANGO-OSTEEN Regadío
 Ref:-1618037 Recinto:29-086-003-00420-00030 Cultivo:344008 MANGO-OSTEEN Regadío
- 100424 Solicita recinto que no está comprometido para la operación.
 Ref:-1618035 Recinto:29-086-003-00419-00001 Cultivo:344008 MANGO-OSTEEN Regadío
 Ref:-1618018 Recinto:29-086-003-00419-00009 Cultivo:344008 MANGO-OSTEEN Regadío
 Ref:6935235 Recinto:29-086-003-00420-00009 Cultivo:344008 MANGO-OSTEEN Regadío
 Ref:-1618037 Recinto:29-086-003-00420-00030 Cultivo:344008 MANGO-OSTEEN Regadío
 Ref:170000005358027 Recinto:29-086-003-00423-00004 Cultivo:344008 MANGO-OSTEEN Regadío
 Ref:-1618039 Recinto:29-086-003-00423-00014 Cultivo:344008 MANGO-OSTEEN Regadío

(1) Superficie declarada admisible ajustada con la superficie comprometida.
 (2) Factor de penalización valorando el alcance para el tipo de compromiso.

Puede verificar la integridad de una copia de este documento mediante la lectura del código QR adjunto o mediante el acceso a la dirección https://ws050.juntadeandalucia.es/verificarFirma indicando el código de VERIFICACIÓN				
FIRMADO POR	JUAN JOSE SOLER GARCIA ROCIO GUIJARRO MILLAN	FECHA	03/07/2024	
VERIFICACIÓN	Pk2jmWGPZXYL7RLHCHYYEGKUBFR96	PÁGINA	72/1071	



INCIDENCIAS

INCIDENCIA DESCRIPCIÓN

	Ref:170000005358028 Recinto:29-086-003-00431-00006 Cultivo:344008 MANGO-OSTEEN Regadío
	Ref:-1618046 Recinto:29-086-003-00434-00003 Cultivo:344008 MANGO-OSTEEN Regadío
	Ref:-1618063 Recinto:29-086-003-00435-00003 Cultivo:344008 MANGO-OSTEEN Regadío
	Ref:6935353 Recinto:29-086-003-00464-00001 Cultivo:344003 MANGO-KEITT Secano
	Ref:6935354 Recinto:29-086-003-00464-00009 Cultivo:344008 MANGO-OSTEEN Secano
	Ref:-1618190 Recinto:29-086-003-00484-00001 Cultivo:344003 MANGO-KEITT Secano
	Ref:-1618188 Recinto:29-086-003-00484-00004 Cultivo:344003 MANGO-KEITT Secano
	Ref:6935452 Recinto:29-086-003-00485-00001 Cultivo:344003 MANGO-KEITT Secano
	Ref:6935453 Recinto:29-086-003-00485-00002 Cultivo:344003 MANGO-KEITT Secano
100426	Recinto con incidencia de uso de regadío cuyo cultivo no es admisible en régimen de secano.
	Ref:-1618035 Recinto:29-086-003-00419-00001 Cultivo:344008 MANGO-OSTEEN Regadío
	Ref:-1618018 Recinto:29-086-003-00419-00009 Cultivo:344008 MANGO-OSTEEN Regadío
	Ref:-1618037 Recinto:29-086-003-00420-00030 Cultivo:344008 MANGO-OSTEEN Regadío
	Ref:170000005358027 Recinto:29-086-003-00423-00004 Cultivo:344008 MANGO-OSTEEN Regadío
	Ref:-1618039 Recinto:29-086-003-00423-00014 Cultivo:344008 MANGO-OSTEEN Regadío
	Ref:170000005358028 Recinto:29-086-003-00431-00006 Cultivo:344008 MANGO-OSTEEN Regadío
	Ref:-1618046 Recinto:29-086-003-00434-00003 Cultivo:344008 MANGO-OSTEEN Regadío
	Ref:-1618063 Recinto:29-086-003-00435-00003 Cultivo:344008 MANGO-OSTEEN Regadío
101008	Expediente sin compromisos vigentes. Operación:6503.2

(1) Superficie declarada admisible ajustada con la superficie comprometida.
(2) Factor de penalización valorando el alcance para el tipo de compromiso.

Puede verificar la integridad de una copia de este documento mediante la lectura del código QR adjunto o mediante el acceso a la dirección <https://ws050.juntadeandalucia.es/verificarFirma> indicando el código de VERIFICACIÓN

FIRMADO POR	JUAN JOSE SOLER GARCIA	FECHA	03/07/2024	
	ROCIO GUIJARRO MILLAN			
VERIFICACIÓN	Pk2jmWGPZXYL7RLHCHYYEGKUBFR96	PÁGINA	73/1071	



<u>APELLIDOS Y NOMBRE / RAZÓN SOCIAL</u>	<u>NIF</u>	<u>EXPEDIENTE</u>	<u>ANUALIDAD DE PAGO</u>
ARJAIMA S.L.	***7208*	1258039	

RESUMEN DE PAGOS

	<u>PROPUESTO</u>	<u>IMPORTE (Euros)</u>		
		<u>FEADER (Eje 2)</u>	<u>MAPA</u>	<u>CAPADR</u>
PROPUESTO	0,00	0,00	0,00	0,00

INCIDENCIAS

INCIDENCIA DESCRIPCIÓN

- 100402 Recinto solicitado no forma parte de ningún organismo de control autorizado para la producción ecológica en Andalucía o fecha de inscripción posterior al plazo establecido (Anexo I. Criterios de Subvencionabilidad. Orden 28 de marzo de 2023).
Ref:-1270067 Recinto:29-080-013-00008-00007 Cultivo:207202 LIMONERO-FINO 95 Regadio
Ref:-1270069 Recinto:29-080-013-00008-00008 Cultivo:207202 LIMONERO-FINO 95 Regadio
- 100424 Solicita recinto que no está comprometido para la operación.
Ref:-1270067 Recinto:29-080-013-00008-00007 Cultivo:207202 LIMONERO-FINO 95 Regadio
Ref:-1270069 Recinto:29-080-013-00008-00008 Cultivo:207202 LIMONERO-FINO 95 Regadio
- 101008 Expediente sin compromisos vigentes.
Operación:6503.2

(1) Superficie declarada admisible ajustada con la superficie comprometida.
(2) Factor de penalización valorando el alcance para el tipo de compromiso.

Puede verificar la integridad de una copia de este documento mediante la lectura del código QR adjunto o mediante el acceso a la dirección https://ws050.juntadeandalucia.es/verificarFirma indicando el código de VERIFICACIÓN				
FIRMADO POR	JUAN JOSE SOLER GARCIA	FECHA	03/07/2024	
	ROCIO GUIJARRO MILLAN			
VERIFICACIÓN	Pk2jmWGPZXYL7RLHCHYYEGKUBFR96	PÁGINA	74/1071	

**APELLIDOS Y NOMBRE / RAZÓN SOCIAL**

ARMERO FERNANDEZ MANUEL

NIF

****8760*

EXPEDIENTE

1088397

ANUALIDAD DE PAGO

1ª

IMPORTE POR ANUALIDAD

	2023	2024	2025	2026	2027
IMPORTE MÁXIMO SUBVENCIONABLE	4.992,71 €	4.992,71 €	4.992,71 €	4.992,71 €	4.992,71 €
IMPORTE MEDIO DE TRANSFERENCIA (€/ha)	247,90 €	247,90 €	247,90 €	247,90 €	247,90 €

RESUMEN DE UNIDADES

Cód	GRUPO DE PAGO	Sup. Dec. Admisible (ha)	Sup. Comprometida (ha)	Sup. ajustada compromiso (I) (ha)	% sobredec.	Sup. Propuesta (ha)	Importe Declarado	Importe Topado	Importe Propuesto	Importe tras sobredec.
429	OLIVAR	20,14		20,14	0,00	20,14	4.992,71	4.992,71	4.992,71	4.992,71
TOTAL		20,14	20,14	20,14		20,14	4.992,71	4.992,71	4.992,71	4.992,71

APLICACIÓN DE REDUCCIONES Y PENALIZACIONES

GRUPO DE PAGO	Importe Calculado	Importe prereduc.	Criterios de subvencionabilidad y compromisos	Presentación tardía	Omisión declaración	Condicionalidad	IMPORTE (Euros) PROPUESTO
OLIVAR	4.992,71	4.992,71	0,00	0,00	0,00	0,00	4.992,71
TOTAL	4.992,71	4.992,71					4.992,71

RESUMEN DE PAGOS

	IMPORTE (Euros)			
	PROPUESTO	FEADER (Eje 2)	MAPA	CAPADR
PROPUESTO	4.992,71	4.243,80	489,78	259,13

RECINTOS PROPUESTOS

REF.	REFERENCIA SIGPAC	CULTIVO DESCRIPCIÓN CULTIVO	S/R G.PAGO	PEND. MEDIA (%)	SUP. DEC. ADMISIBLE (ha)	SUP. COMPROM. (ha)	SUP. AJUSTADA COMPROM. (I) (ha)	SUP. CONV. SIGPAC (ha)	SUP. CERTIE. (ha)	SUP. CAMPO (ha)	SUP. CAMPO DETER. CULT. DECLARADO (ha)	SUP. DEC. REDUCIDA (ha)	SUP. PROPUESTA (ha)
-527295	29-093-003-00004-020	101138 OLIVAR-HOJIBLANCA	S 429	68,10	0,03	0,03	0,03		0,04			0,03	0,03
-527293	29-093-003-00004-018	101138 OLIVAR-HOJIBLANCA	S 429	62,50	0,30	0,30	0,30		0,30			0,30	0,30
-527292	29-093-003-00004-001	101138 OLIVAR-HOJIBLANCA	S 429	48,00	0,20	0,20	0,20		0,20			0,20	0,20
-527291	29-093-003-00004-001	101138 OLIVAR-HOJIBLANCA	S 429	48,00	0,01	0,01	0,01		0,01			0,01	0,01
-527290	29-093-003-00004-001	101138 OLIVAR-HOJIBLANCA	S 429	48,00	0,01	0,01	0,01		0,01			0,01	0,01
-527289	29-093-003-00004-001	101138 OLIVAR-HOJIBLANCA	S 429	48,00	0,05	0,05	0,05		0,05			0,05	0,05
1700000003535471	29-015-084-00138-002	101138 OLIVAR-HOJIBLANCA	R 429	2,40	0,79	0,79	0,79		0,79			0,79	0,79
1700000003535472	29-093-003-00002-001	101138 OLIVAR-HOJIBLANCA	S 429	16,20	2,45	2,45	2,45		2,45			2,45	2,45
1700000003535473	29-093-003-00004-001	101138 OLIVAR-HOJIBLANCA	S 429	48,00	0,53	0,53	0,53		0,53			0,53	0,53
1700000003535474	29-093-004-00016-005	101138 OLIVAR-HOJIBLANCA	S 429	25,30	9,51	9,51	9,51		9,51			9,51	9,51
1700000003535475	29-015-131-00114-001	101138 OLIVAR-HOJIBLANCA	S 429	10,10	6,20	6,20	6,20		6,61			6,20	6,20
1700000003535482	29-093-004-00011-002	101138 OLIVAR-HOJIBLANCA	S 429	27,40	0,06	0,06	0,06		0,06			0,06	0,06

(1) Superficie declarada admisible ajustada con la superficie comprometida.
(2) Factor de penalización valorando el alcance para el tipo de compromiso.Puede verificar la integridad de una copia de este documento mediante la lectura del código QR adjunto o mediante el acceso a la dirección <https://ws050.juntadeandalucia.es/verificarFirma> indicando el código de VERIFICACIÓN

FIRMADO POR

JUAN JOSE SOLER GARCIA

FECHA

03/07/2024

ROCIO GUIJARRO MILLAN

VERIFICACIÓN

Pk2jmWGPZXYL7RLHCHYYEGKUBFR96

PÁGINA

75/1071





APELLIDOS Y NOMBRE / RAZÓN SOCIAL

ARMERO REINA MARIA

NIF

****5632*

EXPEDIENTE

1204107

ANUALIDAD DE PAGO

1ª

IMPORTES POR ANUALIDAD

	2023	2024	2025	2026	2027
IMPORTE MÁXIMO SUBVENCIONABLE	3.249,97 €	3.249,97 €	3.249,97 €	3.249,97 €	3.249,97 €
IMPORTE MEDIO DE TRANSFERENCIA (€/ha)	247,90 €	247,90 €	247,90 €	247,90 €	247,90 €

RESUMEN DE UNIDADES

Cód	GRUPO DE PAGO	Sup. Dec. Admisible (ha)	Sup. Comprometida (ha)	Sup. ajustada compromiso (1) (ha)	% sobredec.	Sup. Propuesta (ha)	Importe Declarado	Importe Topado	Importe Propuesto	Importe tras sobredec.
429	OLIVAR	13,11		13,11	0,00	13,11	3.249,97	3.249,97	3.249,97	3.249,97
TOTAL		13,11	13,11	13,11		13,11	3.249,97	3.249,97	3.249,97	3.249,97

APLICACIÓN DE REDUCCIONES Y PENALIZACIONES

GRUPO DE PAGO	Importe Calculado	Importe prereduc.	Criterios de subvencionabilidad y compromisos	Presentación tardía	Omisión declaración	Condicionabilidad	IMPORTE (Euros) PROPUESTO
OLIVAR	3.249,97	3.249,97	0,00	0,00	0,00	0,00	3.249,97
TOTAL	3.249,97	3.249,97					3.249,97

RESUMEN DE PAGOS

	IMPORTE (Euros)			
	PROPUESTO	FEADER (Eje 2)	MAPA	CAPADR
PROPUESTO	3.249,97	2.762,47	318,82	168,68

RECINTOS PROPUESTOS

REF.	REFERENCIA SIGPAC	CULTIVO DESCRIPCIÓN CULTIVO	S/R G.PAGO	PEND. MEDIA (%)	SUP. DEC. ADMISIBLE (ha)	SUP. COMPROM. (ha)	SUP. AJUSTADA COMPROM. (1) (ha)	SUP. CONV. SIGPAC (ha)	SUP. CERTIE. (ha)	SUP. CAMPO (ha)	SUP. CAMPO DETER. CULT. DECLARADO (ha)	SUP. DEC. REDUCIDA (ha)	SUP. PROPUESTA (ha)
170000007070163	29-093-004-00032-003	101138 OLIVAR-HOJIBLANCA	S 429	22,90	6,27	6,27	6,27	6,27	6,27			6,27	6,27
170000007070165	29-093-004-00032-013	101138 OLIVAR-HOJIBLANCA	S 429	39,70	0,30	0,30	0,30	0,30	0,30			0,30	0,30
170000007070166	29-093-004-00037-006	101138 OLIVAR-HOJIBLANCA	S 429	23,90	0,08	0,08	0,08	0,08	0,08			0,08	0,08
170000007070167	29-093-004-00037-021	101138 OLIVAR-HOJIBLANCA	S 429	12,00	0,02	0,02	0,02	0,02	0,02			0,02	0,02
170000007070168	29-093-004-00042-002	101138 OLIVAR-HOJIBLANCA	S 429	27,50	0,05	0,05	0,05	0,05	0,05			0,05	0,05
170000007070169	29-093-004-00043-021	101138 OLIVAR-HOJIBLANCA	S 429	30,20	0,87	0,87	0,87	0,87	0,87			0,87	0,87
170000007070170	29-093-005-00145-002	101138 OLIVAR-HOJIBLANCA	S 429	25,80	1,21	1,21	1,21	1,21	1,21			1,21	1,21
170000007070174	29-093-004-00015-001	101138 OLIVAR-HOJIBLANCA	S 429	30,20	1,22	1,22	1,22	1,22	1,22			1,22	1,22
170000007070175	29-093-004-00020-009	101138 OLIVAR-HOJIBLANCA	S 429	29,30	0,24	0,24	0,24	0,24	0,24			0,24	0,24
170000007070176	29-093-004-00025-001	101138 OLIVAR-HOJIBLANCA	S 429	19,40	1,18	1,18	1,18	1,18	1,18			1,18	1,18
170000007070177	29-093-004-00025-003	101138 OLIVAR-HOJIBLANCA	S 429	35,80	0,06	0,06	0,06	0,06	0,06			0,06	0,06
170000007070178	29-093-004-00031-001	101138 OLIVAR-HOJIBLANCA	S 429	28,10	1,61	1,61	1,61	1,61	1,61			1,61	1,61

(1) Superficie declarada admisible ajustada con la superficie comprometida.
(2) Factor de penalización valorando el alcance para el tipo de compromiso.

Puede verificar la integridad de una copia de este documento mediante la lectura del código QR adjunto o mediante el acceso a la dirección <https://ws050.juntadeandalucia.es/verificarFirma> indicando el código de VERIFICACIÓN

FIRMADO POR	JUAN JOSE SOLER GARCIA	FECHA	03/07/2024	
	ROCIO GUIJARRO MILLAN			
VERIFICACIÓN	Pk2jmWGPZXYL7RLHCHYYEGKUBFR96	PÁGINA	76/1071	



APELLIDOS Y NOMBRE / RAZÓN SOCIAL
ARRIBA AMORES ENCARNACION AQUILINA
IMPORTE POR ANUALIDAD

NIF ****4358*
EXPEDIENTE 1067669
ANUALIDAD DE PAGO 1ª

	2023	2024	2025	2026	2027
IMPORTE MÁXIMO SUBVENCIONABLE	2.635,31 €	2.635,31 €	2.635,31 €	2.635,31 €	2.635,31 €
IMPORTE MEDIO DE TRANSFERENCIA (€/ha)	231,78 €	231,78 €	231,78 €	231,78 €	231,78 €

RESUMEN DE UNIDADES

Cód	GRUPO DE PAGO	Sup. Dec. Admisible (ha)	Sup. Comprometida (ha)	Sup. ajustada compromiso (1) (ha)	% sobredec.	Sup. Propuesta (ha)	Importe Declarado	Importe Topado	Importe Propuesto	Importe tras sobredec.
429	OLIVAR	5,58		5,58	0,00	5,58	1.383,28	1.383,28	1.383,28	1.383,28
432	FRUTALES SECANO	5,79		5,79	0,00	5,79	1.252,03	1.252,03	1.252,03	1.252,03
TOTAL		11,37	11,37	11,37		11,37	2.635,31	2.635,31	2.635,31	2.635,31

APLICACIÓN DE REDUCCIONES Y PENALIZACIONES

GRUPO DE PAGO	Importe Calculado	Importe prereduc.	Criterios de subvencionabilidad y compromisos	Presentación tardía	Omisión declaración	Condicionalidad	IMPORTE (Euros) PROPUESTO
FRUTALES SECANO	1.252,03	1.252,03	0,00	0,00	0,00	0,00	1.252,03
OLIVAR	1.383,28	1.383,28	0,00	0,00	0,00	0,00	1.383,28
TOTAL	2.635,31	2.635,31					2.635,31

RESUMEN DE PAGOS

	PROPUESTO	PROPUESTO	FEADER (Eje 2)	MAPA	CAPADR
IMPORTE (Euros)		2.635,31	2.240,02	258,52	136,77

RECINTOS PROPUESTOS

REF.	REFERENCIA SIGPAC	CULTIVO	DESCRIPCIÓN CULTIVO	S/R G.PAGO	PEND. MEDIA (%)	SUP. DEC. ADMISIBLE (ha)	SUP. COMPROM. (ha)	SUP. AJUSTADA COMPR.(1) (ha)	SUP. CONV. SIGPAC (ha)	SUP. CERTIF. (ha)	SUP. CAMPO (ha)	SUP. CAMPO DETER. CULT. DECLARADO (ha)	SUP. DEC. REDUCIDA (ha)	SUP. PROPUESTA (ha)
170000003074033	29-011-008-00303-017	101010	OLIVAR-PICUAL	S 429	47,00	1,06	1,06	1,06		1,06			1,06	1,06
170000003074034	29-011-008-00303-028	101010	OLIVAR-PICUAL	S 429	30,90	0,02	0,02	0,02		0,02			0,02	0,02
170000003074035	29-011-008-00303-015	101010	OLIVAR-PICUAL	S 429	41,70	0,35	0,35	0,35		0,35			0,35	0,35
170000003074036	29-011-008-00303-068	101010	OLIVAR-PICUAL	S 429	34,70	0,03	0,03	0,03		0,03			0,03	0,03
170000003074037	29-011-008-00303-071	101010	OLIVAR-PICUAL	S 429	34,40	0,03	0,03	0,03		0,03			0,03	0,03
170000003074038	29-011-008-00303-059	101010	OLIVAR-PICUAL	S 429	25,40	0,02	0,02	0,02		0,02			0,02	0,02
170000003074039	29-011-008-00303-087	101010	OLIVAR-PICUAL	S 429	49,30	0,53	0,53	0,53		0,53			0,53	0,53
170000003074040	29-011-008-00370-001	101010	OLIVAR-PICUAL	S 429	30,70	0,08	0,08	0,08		0,08			0,08	0,08
170000003074041	29-011-008-00370-003	101010	OLIVAR-PICUAL	S 429	49,30	0,98	0,98	0,98		0,98			0,98	0,98
170000003074044	29-011-008-00303-035	101010	OLIVAR-PICUAL	S 429	36,40	0,22	0,22	0,22		0,22			0,22	0,22
170000003074045	29-011-008-00303-029	101010	OLIVAR-PICUAL	S 429	71,10	0,04	0,04	0,04		0,04			0,04	0,04
170000003074046	29-011-008-00303-036	101010	OLIVAR-PICUAL	S 429	27,30	0,73	0,73	0,73		0,73			0,73	0,73
170000003074047	29-011-008-00303-040	101010	OLIVAR-PICUAL	S 429	17,90	0,03	0,03	0,03		0,03			0,03	0,03
170000003074048	29-011-008-00303-052	101010	OLIVAR-PICUAL	S 429	38,80	0,11	0,11	0,11		0,11			0,11	0,11
170000003074049	29-011-008-00303-056	101010	OLIVAR-PICUAL	S 429	39,90	1,15	1,15	1,15		1,15			1,15	1,15
170000003074050	29-011-008-00303-044	101010	OLIVAR-PICUAL	S 429	29,40	0,07	0,07	0,07		0,07			0,07	0,07
170000003074051	29-011-008-00303-057	101010	OLIVAR-PICUAL	S 429	37,30	0,13	0,13	0,13		0,13			0,13	0,13
170000003074053	29-011-008-00303-012	104007	ALMENDROS-COMUNA	S 432	40,10	0,72	0,72	0,72		0,72			0,72	0,72
170000003074054	29-011-008-00303-013	104007	ALMENDROS-COMUNA	S 432	42,40	0,50	0,50	0,50		0,50			0,50	0,50
170000003074055	29-011-008-00370-005	104007	ALMENDROS-COMUNA	S 432	60,90	0,22	0,22	0,22		0,22			0,22	0,22
170000003074056	29-011-008-00303-004	104007	ALMENDROS-COMUNA	S 432	33,00	0,04	0,04	0,04		0,04			0,04	0,04
170000003074057	29-011-008-00303-007	104007	ALMENDROS-COMUNA	S 432	51,30	0,24	0,24	0,24		0,24			0,24	0,24
170000003074059	29-011-008-00303-014	104007	ALMENDROS-COMUNA	S 432	40,80	4,07	4,07	4,07		4,07			4,07	4,07

(1) Superficie declarada admisible ajustada con la superficie comprometida.
(2) Factor de penalización valorando el alcance para el tipo de compromiso.

Puede verificar la integridad de una copia de este documento mediante la lectura del código QR adjunto o mediante el acceso a la dirección https://ws050.juntadeandalucia.es/verificarFirma indicando el código de VERIFICACIÓN					
FIRMADO POR	JUAN JOSE SOLER GARCIA		FECHA		03/07/2024
	ROCIO GUIJARRO MILLAN				
VERIFICACIÓN	Pk2jmWGPZXYL7RLHCHYYEGKUBFR96		PÁGINA		77/1071

**APELLIDOS Y NOMBRE / RAZÓN SOCIAL**

ARROCHA ACEVEDO JUAN

NIF

***7823*

EXPEDIENTE

1002719

ANUALIDAD DE PAGO

1ª

IMPORTE POR ANUALIDAD

	2023	2024	2025	2026	2027
IMPORTE MÁXIMO SUBVENCIONABLE	1.072,55 €	1.072,55 €	1.072,55 €	1.072,55 €	1.072,55 €
IMPORTE MEDIO DE TRANSFERENCIA (€/ha)	216,24 €	216,24 €	216,24 €	216,24 €	216,24 €

RESUMEN DE UNIDADES

Cód	GRUPO DE PAGO	Sup. Dec. Admisible (ha)	Sup. Comprometida (ha)	Sup. ajustada compromiso (I) (ha)	% sobredec.	Sup. Propuesta (ha)	Importe Declarado	Importe Topado	Importe Propuesto	Importe tras sobredec.
432	FRUTALES SECANO	4,96		4,96	0,00	4,96	1.072,55	1.072,55	1.072,55	1.072,55
TOTAL		4,96	4,96	4,96		4,96	1.072,55	1.072,55	1.072,55	1.072,55

APLICACIÓN DE REDUCCIONES Y PENALIZACIONES

GRUPO DE PAGO	Importe Calculado	Importe prerreduc.	Criterios de subvencionabilidad y compromisos	Presentación tardía	Omisión declaración	Condicionalidad	IMPORTE (Euros) PROPUESTO
FRUTALES SECANO	1.072,55	1.072,55	0,00	0,00	0,00	0,00	1.072,55
TOTAL	1.072,55	1.072,55					1.072,55

RESUMEN DE PAGOS

PROPUESTO	IMPORTE (Euros)		
	PROPUESTO (Eje 2)	MAPA	CAPADR
PROPUESTO	1.072,55	911,67	105,22

RECINTOS PROPUESTOS

REF.	REFERENCIA SIGPAC	CULTIVO	DESCRIPCIÓN CULTIVO	S/R	G.PAGO	PEND. MEDIA (%)	SUP. DEC. ADMISIBLE (ha)	SUP. COMPROM. (ha)	SUP. AJUSTADA COMPR.(I) (ha)	SUP. CONV. SIGPAC (ha)	SUP. CERTIE. (ha)	SUP. CAMPO (ha)	SUP. CAMPO DETER. CULT. DECLARADO (ha)	SUP. DEC. REDUCIDA (ha)	SUP. PROPUESTA (ha)
-1070017	29-060-003-00001-003	117125	CASTAÑOS-PILONGA	S	432	50,80	0,03	0,03	0,03		0,03			0,03	0,03
-1070016	29-060-001-00085-003	117125	CASTAÑOS-PILONGA	S	432	74,80	0,05	0,05	0,05		0,05			0,05	0,05
-1070015	29-060-001-00085-002	117125	CASTAÑOS-PILONGA	S	432	54,90	0,03	0,03	0,03		0,03			0,03	0,03
-772396	29-060-003-00001-001	117125	CASTAÑOS-PILONGA	S	432	61,80	4,53	4,53	4,53		4,53			4,53	4,53
-772390	29-060-001-00082-001	117125	CASTAÑOS-PILONGA	S	432	56,50	0,32	0,32	0,32		0,32			0,32	0,32

INCIDENCIAS**INCIDENCIA DESCRIPCIÓN**

- 100402 Recinto solicitado no forma parte de ningún organismo de control autorizado para la producción ecológica en Andalucía o fecha de inscripción posterior al plazo establecido (Anexo I. Criterios de Subvencionabilidad. Orden 28 de marzo de 2023).
Ref.-772393 Recinto:29-060-001-00085-00001 Cultivo:102000 VIÑEDO VINIFICACIÓN-SIN VARIEDAD Regadío
- 100424 Solicita recinto que no está comprometido para la operación.
Ref.-772393 Recinto:29-060-001-00085-00001 Cultivo:102000 VIÑEDO VINIFICACIÓN-SIN VARIEDAD Regadío

(1) Superficie declarada admisible ajustada con la superficie comprometida.
(2) Factor de penalización valorando el alcance para el tipo de compromiso.

Puede verificar la integridad de una copia de este documento mediante la lectura del código QR adjunto o mediante el acceso a la dirección <https://ws050.juntadeandalucia.es/verificarFirma> indicando el código de VERIFICACIÓN

FIRMADO POR	JUAN JOSE SOLER GARCIA	FECHA	03/07/2024	
	ROCIO GUIJARRO MILLAN			
VERIFICACIÓN	Pk2jmWGPZXRYL7RLHCHYYEGKUBFR96	PÁGINA	78/1071	



APELLIDOS Y NOMBRE / RAZÓN SOCIAL

AS VÉLEZ-MÁLAGA SL

NIF
***9117*

EXPEDIENTE
1201971

ANUALIDAD DE PAGO
1ª

IMPORTES POR ANUALIDAD

	2023	2024	2025	2026	2027
IMPORTE MÁXIMO SUBVENCIONABLE	1.087,44 €	1.087,44 €	1.087,44 €	1.087,44 €	1.087,44 €
IMPORTE MEDIO DE TRANSFERENCIA (€/ha)	349,66 €	349,66 €	349,66 €	349,66 €	349,66 €

RESUMEN DE UNIDADES

Cód	GRUPO DE PAGO	Sup. Dec. Admisible (ha)	Sup. Comprometida (ha)	Sup. ajustada compromiso (1) (ha)	% sobredec.	Sup. Propuesta (ha)	Importe Declarado	Importe Topado	Importe Propuesto	Importe tras sobredec.
433	FRUTALES REGADÍO	3,11		3,11	0,00	3,11	1.087,44	1.087,44	1.087,44	1.087,44
TOTAL		3,11	3,11	3,11		3,11	1.087,44	1.087,44	1.087,44	1.087,44

APLICACIÓN DE REDUCCIONES Y PENALIZACIONES

GRUPO DE PAGO	Importe Calculado	Importe prereduc.	Criterios de subvencionabilidad y compromisos	Presentación tardía	Omisión declaración	Condicionalidad	IMPORTE (Euros) PROPUESTO
FRUTALES REGADÍO	1.087,44	1.087,44	0,00	0,00	0,00	0,00	1.087,44
TOTAL	1.087,44	1.087,44					1.087,44

RESUMEN DE PAGOS

	IMPORTE (Euros)			
	PROPUESTO	PROPUESTO (Eje 2)	MAPA	CAPADR
	1.087,44	924,32	106,68	56,44

RECINTOS PROPUESTOS

REF.	REFERENCIA SIGPAC	CULTIVO DESCRIPCIÓN CULTIVO	S/R	G.PAGO	PEND. MEDIA (%)	SUP. DEC. ADMISIBLE (ha)	SUP. COMPROM. (ha)	SUP. AJUSTADA COMPROM. (1) (ha)	SUP. CONV. SIGPAC (ha)	SUP. CERTIE (ha)	SUP. CAMPO (ha)	SUP. CAMPO DETER. CULT. DECLARADO (ha)	SUP. DEC. REDUCIDA (ha)	SUP. PROPUESTA (ha)
-1563609	29-026-009-00064-001	343005 AGUACATE-HASS	R	433	46,80	0,15	0,15	0,15		0,15			0,15	0,15
-1066102	29-026-009-00064-005	344009 MANGO-PALMER	R	433	31,30	0,02	0,02	0,02		0,02			0,02	0,02
-1066101	29-026-009-00064-003	344009 MANGO-PALMER	R	433	46,30	0,33	0,33	0,33		0,33			0,33	0,33
6840427	29-026-009-00040-005	344008 MANGO-OSTEEN	R	433	47,00	0,13	0,13	0,13		0,13			0,13	0,13
6840456	29-026-009-00040-002	344008 MANGO-OSTEEN	R	433	60,80	1,11	1,11	1,11		1,11			1,11	1,11
170000006880102	29-026-009-00040-003	344008 MANGO-OSTEEN	R	433	52,10	0,24	0,24	0,24		0,24			0,24	0,24
170000006880105	29-026-009-00064-001	344009 MANGO-PALMER	R	433	46,80	0,32	0,32	0,32		0,32			0,32	0,32
170000006880106	29-026-009-00065-001	344009 MANGO-PALMER	R	433	60,50	0,35	0,35	0,35		0,35			0,35	0,35
170000006880107	29-026-010-00010-001	343005 AGUACATE-HASS	R	433	4,40	0,35	0,35	0,35		0,35			0,35	0,35
170000006880108	29-026-010-00070-001	343005 AGUACATE-HASS	R	433	9,70	0,11	0,11	0,11		0,11			0,11	0,11

(1) Superficie declarada admisible ajustada con la superficie comprometida.
(2) Factor de penalización valorando el alcance para el tipo de compromiso.

Puede verificar la integridad de una copia de este documento mediante la lectura del código QR adjunto o mediante el acceso a la dirección <https://ws050.juntadeandalucia.es/verificarFirma> indicando el código de VERIFICACIÓN

FIRMADO POR	JUAN JOSE SOLER GARCIA	FECHA	03/07/2024	
	ROCIO GUIJARRO MILLAN			
VERIFICACIÓN	Pk2jmWGPZXYL7RLHCHYYEGKUBFR96	PÁGINA	79/1071	



APELLIDOS Y NOMBRE / RAZÓN SOCIAL

ASENCIO QUESADA ANTONIO JOSE

NIF

****3556*

EXPEDIENTE

1196886

ANUALIDAD DE PAGO

RESUMEN DE PAGOS

PROPUESTO	IMPORTE (Euros)			
	PROPUESTO	FEADER (Eje 2)	MAPA	CAPADR
	0,00	0,00	0,00	0,00

INCIDENCIAS

INCIDENCIA DESCRIPCIÓN

- 248 Verifica que los recintos declarados con sistema de explotación regadío corresponden realmente a regadío según SIGPAC.
Ref:170000005514199 Recinto:29-900-028-00051-00003 Cultivo:207004 LIMONERO-VERNA Regadío
- 4272 Verifica que las líneas de declaración de las Solicitudes Únicas no tienen solapes con la capa de Retroactividad Gráfica (ambas de la misma campaña) a nivel de expediente/línea de declaración gráfica de la solicitud.
Ref:-1590213 Recinto:29-900-028-00050-00004 Cultivo: - Agregado de la referencia del recinto.:0 Zona de la referencia del recinto.:0 Superficie solapada.:006 Id. Incid.:95942525
- 100401 Solicitante no inscrito en un organismo de control autorizado para la producción ecológica en Andalucía (Anexo I. Criterios de Subvencionabilidad. Orden 28 de marzo de 2023).
- 100402 Recinto solicitado no forma parte de ningún organismo de control autorizado para la producción ecológica en Andalucía o fecha de inscripción posterior al plazo establecido (Anexo I. Criterios de Subvencionabilidad. Orden 28 de marzo de 2023).
Ref:-1590213 Recinto:29-900-028-00050-00004 Cultivo:206308 NARANJO-VALENCIA LATE Regadío
Ref:170000005514199 Recinto:29-900-028-00051-00003 Cultivo:207004 LIMONERO-VERNA Regadío
Ref:170000005514198 Recinto:29-900-029-00051-00003 Cultivo:207002 LIMONERO-FINO Regadío
Ref:170000005514191 Recinto:29-900-029-00051-00004 Cultivo:207004 LIMONERO-VERNA Regadío
Ref:170000005514190 Recinto:29-900-029-00051-00011 Cultivo:206273 NARANJO-NAVEL NEW HALL Regadío
Ref:170000005514189 Recinto:29-900-029-00051-00012 Cultivo:206308 NARANJO-VALENCIA LATE Regadío
Ref:170000005514188 Recinto:29-900-029-00051-00016 Cultivo:207004 LIMONERO-VERNA Regadío
Ref:170000005514192 Recinto:29-900-029-00051-00018 Cultivo:206273 NARANJO-NAVEL NEW HALL Regadío
Ref:170000005514200 Recinto:29-900-029-00051-00024 Cultivo:207002 LIMONERO-FINO Regadío
- 100424 Solicita recinto que no está comprometido para la operación.
Ref:-1590213 Recinto:29-900-028-00050-00004 Cultivo:206308 NARANJO-VALENCIA LATE Regadío
Ref:170000005514199 Recinto:29-900-028-00051-00003 Cultivo:207004 LIMONERO-VERNA Regadío
Ref:170000005514198 Recinto:29-900-029-00051-00003 Cultivo:207002 LIMONERO-FINO Regadío
Ref:170000005514191 Recinto:29-900-029-00051-00004 Cultivo:207004 LIMONERO-VERNA Regadío
Ref:170000005514190 Recinto:29-900-029-00051-00011 Cultivo:206273 NARANJO-NAVEL NEW HALL Regadío
Ref:170000005514189 Recinto:29-900-029-00051-00012 Cultivo:206308 NARANJO-VALENCIA LATE Regadío
Ref:170000005514188 Recinto:29-900-029-00051-00016 Cultivo:207004 LIMONERO-VERNA Regadío
Ref:170000005514192 Recinto:29-900-029-00051-00018 Cultivo:206273 NARANJO-NAVEL NEW HALL Regadío
Ref:170000005514200 Recinto:29-900-029-00051-00024 Cultivo:207002 LIMONERO-FINO Regadío
- 100426 Recinto con incidencia de uso de regadío cuyo cultivo no es admisible en régimen de secano.
Ref:170000005514199 Recinto:29-900-028-00051-00003 Cultivo:207004 LIMONERO-VERNA Regadío
- 101008 Expediente sin compromisos vigentes.
Operación:6503.2

(1) Superficie declarada admisible ajustada con la superficie comprometida.
(2) Factor de penalización valorando el alcance para el tipo de compromiso.

Puede verificar la integridad de una copia de este documento mediante la lectura del código QR adjunto o mediante el acceso a la dirección https://ws050.juntadeandalucia.es/verificarFirma indicando el código de VERIFICACIÓN				
FIRMADO POR	JUAN JOSE SOLER GARCIA	FECHA	03/07/2024	
	ROCIO GUIJARRO MILLAN			
VERIFICACIÓN	Pk2jmWGPZXYL7RLHCHYYEGKUBFR96	PÁGINA	80/1071	

**APELLIDOS Y NOMBRE / RAZÓN SOCIAL**

ATIENZA MEDINA RAFAEL

NIF

****8269*

EXPEDIENTE

1231154

ANUALIDAD DE PAGO

1ª

IMPORTE POR ANUALIDAD

	2023	2024	2025	2026	2027
IMPORTE MÁXIMO SUBVENCIONABLE	6.058,68 €	6.058,68 €	6.058,68 €	6.058,68 €	6.058,68 €
IMPORTE MEDIO DE TRANSFERENCIA (€/ha)	247,90 €	247,90 €	247,90 €	247,90 €	247,90 €

RESUMEN DE UNIDADES

Cód	GRUPO DE PAGO	Sup. Dec. Admisible (ha)	Sup. Comprometida (ha)	Sup. ajustada compromiso (I) (ha)	% sobredec.	Sup. Propuesta (ha)	Importe Declarado	Importe Topado	Importe Propuesto	Importe tras sobredec.
429	OLIVAR	24,46		24,44	0,00	24,44	6.058,68	6.058,68	6.058,68	6.058,68
TOTAL		24,46	24,44	24,44		24,44	6.058,68	6.058,68	6.058,68	6.058,68

APLICACIÓN DE REDUCCIONES Y PENALIZACIONES

GRUPO DE PAGO	Importe Calculado	Importe prerreduc.	Criterios de subvencionabilidad y compromisos	Presentación tardía	Omisión declaración	Condicionalidad	IMPORTE (Euros) PROPUESTO
OLIVAR	6.058,68	6.058,68	0,00	0,00	0,00	0,00	6.058,68
TOTAL	6.058,68	6.058,68					6.058,68

RESUMEN DE PAGOS

	IMPORTE (Euros)			
	PROPUESTO	FEADER (Eje 2)	MAPA	CAPADR
PROPUESTO	6.058,68	5.149,88	594,36	314,44

RECINTOS PROPUESTOS

REF.	REFERENCIA SIGPAC	CULTIVO	DESCRIPCIÓN CULTIVO	S/R	G.PAGO	PEND. MEDIA (€)	SUP. DEC. ADMISIBLE (ha)	SUP. COMPROM. (ha)	SUP. AJUSTADA COMPROM. (I) (ha)	SUP. CONV. SIGPAC (ha)	SUP. CERTIE (ha)	SUP. CAMPO (ha)	SUP. CAMPO DETER. CULT. DECLARADO (ha)	SUP. DEC. REDUCIDA (ha)	SUP. PROPUESTA (ha)
-596494	29-084-009-00025-040	101195	OLIVAR-LECHIN DE SEVILLA	S	429	19,60	0,54	0,54	0,54		0,54			0,54	0,54
-72179	29-084-006-00197-009	101195	OLIVAR-LECHIN DE SEVILLA	S	429	7,50	0,02	0,02	0,02		0,02			0,02	0,02
1700000006715778	29-084-009-00025-036	101195	OLIVAR-LECHIN DE SEVILLA	S	429	28,90	0,11	0,11	0,11		0,11			0,11	0,11
1700000006715780	29-084-009-00025-034	101195	OLIVAR-LECHIN DE SEVILLA	S	429	62,50	0,08	0,08	0,08		0,08			0,08	0,08
1700000006715781	29-084-009-00025-035	101195	OLIVAR-LECHIN DE SEVILLA	S	429	3,90	0,06	0,06	0,06		0,06			0,06	0,06
1700000006715782	29-084-009-00025-032	101195	OLIVAR-LECHIN DE SEVILLA	S	429	4,50	0,06	0,06	0,06		0,06			0,06	0,06
1700000006715783	29-084-009-00025-033	101195	OLIVAR-LECHIN DE SEVILLA	S	429	19,90	0,07	0,07	0,07		0,07			0,07	0,07
1700000006715786	29-084-006-00197-001	101195	OLIVAR-LECHIN DE SEVILLA	S	429	14,30	2,00	2,00	2,00		2,00			2,00	2,00
1700000006715787	29-084-006-00197-007	101195	OLIVAR-LECHIN DE SEVILLA	S	429	20,20	0,04	0,04	0,04		0,04			0,04	0,04
1700000006715788	29-084-006-00194-005	101195	OLIVAR-LECHIN DE SEVILLA	S	429	22,80	0,06	0,06	0,06		0,06			0,06	0,06
1700000006715807	29-084-009-00025-043	101195	OLIVAR-LECHIN DE SEVILLA	S	429	23,60	15,92	15,92	15,92		15,92			15,92	15,92
1700000006715808	29-084-009-00025-042	101195	OLIVAR-LECHIN DE SEVILLA	S	429	17,10	4,60	4,60	4,60		4,60			4,60	4,60
1700000006715810	29-084-009-00025-056	101195	OLIVAR-LECHIN DE SEVILLA	S	429	13,70	0,09	0,09	0,09		0,09			0,09	0,09
1700000006715811	29-084-009-00025-039	101195	OLIVAR-LECHIN DE SEVILLA	S	429	30,40	0,29	0,27	0,27		0,29			0,27	0,27
1700000006715812	29-084-009-00025-038	101195	OLIVAR-LECHIN DE SEVILLA	S	429	30,70	0,27	0,27	0,27		0,27			0,27	0,27
1700000006715813	29-084-009-00025-041	101195	OLIVAR-LECHIN DE SEVILLA	S	429	13,60	0,25	0,25	0,25		0,25			0,25	0,25

INCIDENCIAS**INCIDENCIA DESCRIPCIÓN**

- 4272 Verifica que las líneas de declaración de las Solicitudes Únicas no tienen solapes con la capa de Retroactividad Gráfica (ambas de la misma campaña) a nivel de expediente/línea de declaración gráfica de la solicitud.
Ref:1700000006715811 Recinto:29-084-009-00025-00039 Cultivo: - Agregado de la referencia del recinto.:0 Zona de la referencia del recinto.:0 Superficie solapada.:0,02 Id. Incid.:95945418
- 8227 Línea de declaración monitorizada en la que no ha habido respuesta por parte del productor y, por tanto, sin Juicio Experto de campo.
Ref:1700000006715784 Recinto:29-084-006-00197-00008 Cultivo:101195 OLIVAR-LECHIN DE SEVILLA
- 100424 Solicita recinto que no está comprometido para la operación.
Ref:1700000006715784 Recinto:29-084-006-00197-00008 Cultivo:101195 OLIVAR-LECHIN DE SEVILLA Secano

(1) Superficie declarada admisible ajustada con la superficie comprometida.
(2) Factor de penalización valorando el alcance para el tipo de compromiso.Puede verificar la integridad de una copia de este documento mediante la lectura del código QR adjunto o mediante el acceso a la dirección <https://ws050.juntadeandalucia.es/verificarFirma> indicando el código de VERIFICACIÓN

FIRMADO POR	JUAN JOSE SOLER GARCIA	FECHA	03/07/2024	
	ROCIO GUIJARRO MILLAN			
VERIFICACIÓN	Pk2jmWGPZXYL7RLHCHYYEGKUBFR96	PÁGINA	81/1071	



APELLIDOS Y NOMBRE / RAZÓN SOCIAL

AVITEJA, S.L.U.

NIF
****7012*

EXPEDIENTE
1029770

ANUALIDAD DE PAGO

1ª

IMPORTE POR ANUALIDAD

	2023	2024	2025	2026	2027
IMPORTE MÁXIMO SUBVENCIONABLE	6.161,25 €	6.161,25 €	6.161,25 €	6.161,25 €	6.161,25 €
IMPORTE MEDIO DE TRANSFERENCIA (€/ha)	82,15 €	82,15 €	82,15 €	82,15 €	82,15 €

RESUMEN DE UNIDADES

Cód	GRUPO DE PAGO	Sup. Admisible (ha)	Sup. Comprometida (ha)	Sup. ajustada compromiso (I) (ha)	% sobredec.	Sup. Propuesta (ha)	Importe Declarado	Importe Topado	Importe Propuesto	Importe tras sobredec.
428	PASTOS ASOCIADOS A GANADERÍA ECOLÓGICA	123,62		75,00	0,00	75,00	6.161,25	6.161,25	6.161,25	6.161,25
TOTAL		123,62	75,00	75,00		75,00	6.161,25	6.161,25	6.161,25	6.161,25

APLICACIÓN DE REDUCCIONES Y PENALIZACIONES

GRUPO DE PAGO	Importe Calculado	Importe prereduc.	Criterios de subvencionabilidad y compromisos	Presentación tardía	Omisión declaración	Condicionality	IMPORTE (Euros) PROPUESTO
PASTOS ASOCIADOS A GANADERÍA	6.161,25	6.161,25	0,00	0,00	0,00	0,00	6.161,25
TOTAL	6.161,25	6.161,25					6.161,25

RESUMEN DE PAGOS

	IMPORTE (Euros)			
	PROPUESTO	FEADER (Eje 2)	MAPA	CAPADR
PROPUESTO	6.161,25	5.237,06	604,42	319,77

RECINTOS PROPUESTOS

REF.	REFERENCIA SIGPAC	CULTIVO	DESCRIPCIÓN CULTIVO	S/R	G.PAGO	PEND. MEDIA (%)	SUP. DEC. ADMISIBLE (ha)	SUP. COMPROM. (ha)	SUP. AJUSTADA COMPR. (I) (ha)	SUP. CONV. SIGPAC (ha)	SUP. CERTIF. (ha)	SUP. CAMPO (ha)	SUP. CAMPO DETER. CULT. DECLARADO (ha)	SUP. DEC. REDUCIDA (ha)	SUP. PROPUESTA (ha)
-29787	29-084-037-00030-012	62000	PASTOS PERMANENTES DE 5 O MAS AÑOS-SIN VARIEDAD	S	428	11,70	2,04	2,04	2,04		2,04			2,04	2,04
1700000006120569	29-084-037-00001-001	63000	PASTOS DE MENOS DE 5 AÑOS-SIN VARIEDAD	S	428	3,70	3,90	3,90	3,90		3,90			3,90	3,90
1700000006120570	29-084-037-00002-001	63000	PASTOS DE MENOS DE 5 AÑOS-SIN VARIEDAD	S	428	5,30	6,89	6,89	6,89		6,89			6,89	6,89
1700000006120571	29-084-037-00005-002	63000	PASTOS DE MENOS DE 5 AÑOS-SIN VARIEDAD	S	428	2,30	0,66	0,66	0,66		0,66			0,66	0,66
1700000006120572	29-084-037-00030-007	62000	PASTOS PERMANENTES DE 5 O MAS AÑOS-SIN VARIEDAD	S	428	4,00	0,80	0,80	0,80		0,94			0,80	0,80
1700000006120575	29-084-037-00005-001	62000	PASTOS PERMANENTES DE 5 O MAS AÑOS-SIN VARIEDAD	S	428	10,30	42,98	42,98	42,98		57,30			42,98	42,98
1700000006120577	29-084-037-00005-003	62000	PASTOS PERMANENTES DE 5 O MAS AÑOS-SIN VARIEDAD	S	428	3,50	0,90	0,90	0,90		0,90			0,90	0,90
1700000006120578	29-084-037-00030-010	62000	PASTOS PERMANENTES DE 5 O MAS AÑOS-SIN VARIEDAD	S	428	2,90	1,35	1,35	1,35		1,35			1,35	1,35
1700000006120583	29-084-037-00029-003	62000	PASTOS PERMANENTES DE 5 O MAS AÑOS-SIN VARIEDAD	S	428	3,70	9,63	9,63	9,63		9,63			9,63	9,63
1700000006120585	29-084-037-00030-005	62000	PASTOS PERMANENTES DE 5 O MAS AÑOS-SIN VARIEDAD	S	428	4,70	0,67	0,67	0,67		0,67			0,67	0,67
1700000006120586	29-084-037-00002-003	62000	PASTOS PERMANENTES DE 5 O MAS AÑOS-SIN VARIEDAD	S	428	13,80	0,15	0,15	0,15		0,15			0,15	0,15
1700000006120587	29-084-037-00030-009	62000	PASTOS PERMANENTES DE 5 O MAS AÑOS-SIN VARIEDAD	S	428	11,80	3,72	3,36	3,36		3,72			3,36	3,36
1700000006120588	29-084-037-00030-006	62000	PASTOS PERMANENTES DE 5 O MAS AÑOS-SIN VARIEDAD	S	428	9,20	41,42	40,92	40,92		48,75			40,92	40,92
1700000006120589	29-084-037-00029-002	62000	PASTOS PERMANENTES DE 5 O MAS AÑOS-SIN VARIEDAD	S	428	7,00	0,04	0,04	0,04		0,04			0,04	0,04
1700000006120591	29-084-037-00005-005	62000	PASTOS PERMANENTES DE 5 O MAS AÑOS-SIN VARIEDAD	S	428	9,70	8,47	5,61	5,61		9,96			5,61	5,61

(1) Superficie declarada admisible ajustada con la superficie comprometida.
(2) Factor de penalización valorando el alcance para el tipo de compromiso.

Puede verificar la integridad de una copia de este documento mediante la lectura del código QR adjunto o mediante el acceso a la dirección <https://ws050.juntadeandalucia.es/verificarFirma> indicando el código de VERIFICACIÓN

FIRMADO POR	JUAN JOSE SOLER GARCIA	FECHA	03/07/2024	
	ROCIO GUIJARRO MILLAN			
VERIFICACIÓN	Pk2jmWGPZXRyL7RLHCHYYEGKUBFR96	PÁGINA	82/1071	

**INCIDENCIAS****INCIDENCIA DESCRIPCIÓN**

- 224 La superficie de cruce total de productos de la agrupación Pastos permanentes sobre un mismo recinto en una misma solicitud, no puede superar la superficie total admisible de pastos.
Ref:170000006120591 Recinto:29-084-037-00005-00005 Cultivo:62000 PASTOS PERMANENTES DE 5 O MAS AÑOS-SIN VARIEDAD Secano Superficie admisible de pastos del recinto según SIGPAC.:561 Suma de superficies de cruce netas declaradas para este recinto por el solicitante.:847 Exceso de superficie (Hectáreas):2,86
- 4272 Verifica que las líneas de declaración de las Solicitudes Únicas no tienen solapes con la capa de Retroactividad Gráfica (ambas de la misma campaña) a nivel de expediente/línea de declaración gráfica de la solicitud.
Ref:170000006120588 Recinto:29-084-037-00030-00006 Cultivo: - Agregado de la referencia del recinto.:0 Zona de la referencia del recinto.:0 Superficie solapada.:0,5 Id. Incid.:95938471
Ref:170000006120587 Recinto:29-084-037-00030-00009 Cultivo: - Agregado de la referencia del recinto.:0 Zona de la referencia del recinto.:0 Superficie solapada.:0,36 Id. Incid.:95938470
- 100402 Recinto solicitado no forma parte de ningún organismo de control autorizado para la producción ecológica en Andalucía o fecha de inscripción posterior al plazo establecido (Anexo I. Criterios de Subvencionabilidad. Orden 28 de marzo de 2023).
Ref:-919658 Recinto:29-084-037-00002-00004 Cultivo:62000 PASTOS PERMANENTES DE 5 O MAS AÑOS-SIN VARIEDAD Secano
Ref:-919659 Recinto:29-084-037-00002-00005 Cultivo:62000 PASTOS PERMANENTES DE 5 O MAS AÑOS-SIN VARIEDAD Secano
- 100407 Explotación solicitada no forma parte de ningún organismo de control autorizado para la producción ecológica en Andalucía o fecha de inscripción posterior al plazo establecido (Anexo I. Criterios de Subvencionabilidad. Orden 28 de marzo de 2023).
Explotación:ES290840002500 Especie:PORCINO
- 100424 Solicita recinto que no está comprometido para la operación.
Ref:-919658 Recinto:29-084-037-00002-00004 Cultivo:62000 PASTOS PERMANENTES DE 5 O MAS AÑOS-SIN VARIEDAD Secano
Ref:-919659 Recinto:29-084-037-00002-00005 Cultivo:62000 PASTOS PERMANENTES DE 5 O MAS AÑOS-SIN VARIEDAD Secano

Datos considerados para el Cálculo de la Carga Ganadera mínima y máxima del expediente

Explotación	Especie	Inscrito en Sipea y Admisible	Ugm Calculada para CG Mínima	Ugm Calculada para CG Máxima
ES290840002500	BOVINA	SI	109,68	109,68
ES290840002500	PORCINO	NO	0,00	0,00
			109,68	109,68

Superficie determinada para Cálculo Carga Ganadera Mínima: 119,90 ha

Superficie determinada para Cálculo Carga Ganadera Máxima: 120,27 ha

Carga Ganadera Mínima Expediente: 0,91 ugm/ha

Carga Ganadera Máxima Expediente: 0,91 ugm/ha

Recintos Determinados para el Cálculo de Carga Ganadera Mínima

REF.	REFERENCIA SIGPAC	CULTIVO	DESCRIPCIÓN CULTIVO	S/R	SUP. PROPUESTA (ha)
-29787	29-084-037-00030-00012	62000	PASTOS PERMANENTES DE 5 O MAS AÑOS-SIN VARIEDAD	S	2,04
170000006120569	29-084-037-00001-00001	63000	PASTOS DE MENOS DE 5 AÑOS-SIN VARIEDAD	S	3,90
170000006120570	29-084-037-00002-00001	63000	PASTOS DE MENOS DE 5 AÑOS-SIN VARIEDAD	S	6,89
170000006120571	29-084-037-00005-00002	63000	PASTOS DE MENOS DE 5 AÑOS-SIN VARIEDAD	S	0,66
170000006120572	29-084-037-00030-00007	62000	PASTOS PERMANENTES DE 5 O MAS AÑOS-SIN VARIEDAD	S	0,80
170000006120575	29-084-037-00005-00001	62000	PASTOS PERMANENTES DE 5 O MAS AÑOS-SIN VARIEDAD	S	42,98
170000006120577	29-084-037-00005-00003	62000	PASTOS PERMANENTES DE 5 O MAS AÑOS-SIN VARIEDAD	S	0,90
170000006120578	29-084-037-00030-00010	62000	PASTOS PERMANENTES DE 5 O MAS AÑOS-SIN VARIEDAD	S	1,35
170000006120583	29-084-037-00029-00003	62000	PASTOS PERMANENTES DE 5 O MAS AÑOS-SIN VARIEDAD	S	9,63
170000006120585	29-084-037-00030-00005	62000	PASTOS PERMANENTES DE 5 O MAS AÑOS-SIN VARIEDAD	S	0,67
170000006120586	29-084-037-00002-00003	62000	PASTOS PERMANENTES DE 5 O MAS AÑOS-SIN VARIEDAD	S	0,15
170000006120587	29-084-037-00030-00009	62000	PASTOS PERMANENTES DE 5 O MAS AÑOS-SIN VARIEDAD	S	3,36
170000006120588	29-084-037-00030-00006	62000	PASTOS PERMANENTES DE 5 O MAS AÑOS-SIN VARIEDAD	S	40,92
170000006120589	29-084-037-00029-00002	62000	PASTOS PERMANENTES DE 5 O MAS AÑOS-SIN VARIEDAD	S	0,04
170000006120591	29-084-037-00005-00005	62000	PASTOS PERMANENTES DE 5 O MAS AÑOS-SIN VARIEDAD	S	5,61

(1) Superficie declarada admisible ajustada con la superficie comprometida.

(2) Factor de penalización valorando el alcance para el tipo de compromiso.

Puede verificar la integridad de una copia de este documento mediante la lectura del código QR adjunto o mediante el acceso a la dirección <https://ws050.juntadeandalucia.es/verificarFirma> indicando el código de VERIFICACIÓN

FIRMADO POR	JUAN JOSE SOLER GARCIA	FECHA	03/07/2024	
	ROCIO GUIJARRO MILLAN			
VERIFICACIÓN	Pk2jmWGPZXRyL7RLHCHYYEGKUBFR96	PÁGINA	83/1071	

**Datos considerados para el Cálculo de la Carga Ganadera mínima y máxima del expediente****Recintos Determinados para el Cálculo de Garga Ganadera Máxima**

REF.	REFERENCIA SIGPAC	CULTIVO	DESCRIPCIÓN CULTIVO	S/R	SUP. PROPUESTA (ha)
-919659	29-084-037-00002-00005	62000	PASTOS PERMANENTES DE 5 O MAS AÑOS-SIN VARIEDAD	S	0,19
-919658	29-084-037-00002-00004	62000	PASTOS PERMANENTES DE 5 O MAS AÑOS-SIN VARIEDAD	S	0,18
-29787	29-084-037-00030-00012	62000	PASTOS PERMANENTES DE 5 O MAS AÑOS-SIN VARIEDAD	S	2,04
1700000006120569	29-084-037-00001-00001	63000	PASTOS DE MENOS DE 5 AÑOS-SIN VARIEDAD	S	3,90
1700000006120570	29-084-037-00002-00001	63000	PASTOS DE MENOS DE 5 AÑOS-SIN VARIEDAD	S	6,89
1700000006120571	29-084-037-00005-00002	63000	PASTOS DE MENOS DE 5 AÑOS-SIN VARIEDAD	S	0,66
1700000006120572	29-084-037-00030-00007	62000	PASTOS PERMANENTES DE 5 O MAS AÑOS-SIN VARIEDAD	S	0,80
1700000006120575	29-084-037-00005-00001	62000	PASTOS PERMANENTES DE 5 O MAS AÑOS-SIN VARIEDAD	S	42,98
1700000006120577	29-084-037-00005-00003	62000	PASTOS PERMANENTES DE 5 O MAS AÑOS-SIN VARIEDAD	S	0,90
1700000006120578	29-084-037-00030-00010	62000	PASTOS PERMANENTES DE 5 O MAS AÑOS-SIN VARIEDAD	S	1,35
1700000006120583	29-084-037-00029-00003	62000	PASTOS PERMANENTES DE 5 O MAS AÑOS-SIN VARIEDAD	S	9,63
1700000006120585	29-084-037-00030-00005	62000	PASTOS PERMANENTES DE 5 O MAS AÑOS-SIN VARIEDAD	S	0,67
1700000006120586	29-084-037-00002-00003	62000	PASTOS PERMANENTES DE 5 O MAS AÑOS-SIN VARIEDAD	S	0,15
1700000006120587	29-084-037-00030-00009	62000	PASTOS PERMANENTES DE 5 O MAS AÑOS-SIN VARIEDAD	S	3,36
1700000006120588	29-084-037-00030-00006	62000	PASTOS PERMANENTES DE 5 O MAS AÑOS-SIN VARIEDAD	S	40,92
1700000006120589	29-084-037-00029-00002	62000	PASTOS PERMANENTES DE 5 O MAS AÑOS-SIN VARIEDAD	S	0,04
1700000006120591	29-084-037-00005-00005	62000	PASTOS PERMANENTES DE 5 O MAS AÑOS-SIN VARIEDAD	S	5,61

Incidencias de carga ganadera**INCIDENCIA DESCRIPCIÓN**

224	La superficie de cruce total de productos de la agrupación Pastos permanentes sobre un mismo recinto en una misma solicitud, no puede superar la superficie total admisible de pastos. Ref:1700000006120591 Recinto:29-084-037-00005-00005 Cultivo:62000 PASTOS PERMANENTES DE 5 O MAS AÑOS-SIN VARIEDAD Secano Superficie admisible de pastos del recinto según SIGPAC.:561 Suma de superficies de cruce netas declaradas para este recinto por el solicitante.:847 Exceso de superficie (Hectáreas):2,86
4272	Verifica que las líneas de declaración de las Solicitudes Únicas no tienen solapes con la capa de Retroactividad Gráfica (ambas de la misma campaña) a nivel de expediente/línea de declaración gráfica de la solicitud. Ref:1700000006120587 Recinto:29-084-037-00030-00009 Cultivo: - Agregado de la referencia del recinto.:0 Zona de la referencia del recinto.:0 Superficie solapada.:0,36 Id. Incid.:3675849 Ref:1700000006120588 Recinto:29-084-037-00030-00006 Cultivo: - Agregado de la referencia del recinto.:0 Zona de la referencia del recinto.:0 Superficie solapada.:0,5 Id. Incid.:3675850
100407	Explotación solicitada no forma parte de ningún organismo de control autorizado para la producción ecológica en Andalucía o fecha de inscripción posterior al plazo establecido (Anexo I. Criterios de Subvencionabilidad. Orden 28 de marzo de 2023). Explotación:ES290840002500 Especie:PORCINO

(1) Superficie declarada admisible ajustada con la superficie comprometida.
(2) Factor de penalización valorando el alcance para el tipo de compromiso.

Puede verificar la integridad de una copia de este documento mediante la lectura del código QR adjunto o mediante el acceso a la dirección <https://ws050.juntadeandalucia.es/verificarFirma> indicando el código de VERIFICACIÓN

FIRMADO POR	JUAN JOSE SOLER GARCIA	FECHA	03/07/2024	
	ROCIO GUIJARRO MILLAN			
VERIFICACIÓN	Pk2jmWGPZXYL7RLHCHYYEGKUBFR96	PÁGINA	84/1071	



<u>APELLIDOS Y NOMBRE / RAZÓN SOCIAL</u>	<u>NIF</u>	<u>EXPEDIENTE</u>	<u>ANUALIDAD DE PAGO</u>		
AYALA GUTIÉRREZ RUBÉN	***3548*	1258589	1ª		
<u>IMPORTE POR ANUALIDAD</u>					
	2023	2024	2025	2026	2027
IMPORTE MÁXIMO SUBVENCIONABLE	393,07 €	393,07 €	393,07 €	393,07 €	393,07 €
IMPORTE MEDIO DE TRANSFERENCIA (€/ha)	304,71 €	304,71 €	304,71 €	304,71 €	304,71 €

RESUMEN DE UNIDADES

Cód	GRUPO DE PAGO	Sup. Dec. Admisible (ha)	Sup. Comprometida (ha)	Sup. ajustada compromiso (1) (ha)	% sobredec.	Sup. Propuesta (ha)	Importe Declarado	Importe Topado	Importe Propuesto	Importe tras sobredec.
430	HORTÍCOLAS	0,60		0,60	0,00	0,60	151,80	151,80	151,80	151,80
433	FRUTALES REGADÍO	0,69		0,69	0,00	0,69	241,27	241,27	241,27	241,27
TOTAL		1,29	1,29	1,29		1,29	393,07	393,07	393,07	393,07

APLICACIÓN DE REDUCCIONES Y PENALIZACIONES

GRUPO DE PAGO	Importe Calculado	Importe prereduc.	Criterios de subvencionabilidad y compromisos			Presentación tardía	Omisión declaración	Condicionality	IMPORTE (Euros)	
			subvencionabilidad	Presentación tardía	Omisión declaración				PROPUESTO	PROPUESTO
FRUTALES REGADÍO	241,27	241,27	0,00	0,00	0,00	0,00	0,00	0,00	241,27	
HORTÍCOLAS	151,80	151,80	0,00	0,00	0,00	0,00	0,00	0,00	151,80	
TOTAL	393,07	393,07							393,07	

RESUMEN DE PAGOS

PROPUESTO	IMPORTE (Euros)			
	PROPUESTO	FEADER (Eje 2)	MAPA	CAPADR
PROPUESTO	393,07	334,11	38,56	20,40

RECINTOS PROPUESTOS

REF.	REFERENCIA SIGPAC	CULTIVO DESCRIPCIÓN CULTIVO	S/R G.PAGO	PEND. MEDIA (%)	SUP. DEC. ADMISIBLE (ha)	SUP. COMPROM. (ha)	SUP. AJUSTADA COMPR.(1) (ha)	SUP. CONV. SIGPAC (ha)	SUP. CERTIF. (ha)	SUP. CAMPO (ha)	SUP. CAMPO DECLARADO (ha)	SUP. DEC. REDUCIDA (ha)	SUP. PROPUESTA (ha)
-1557823	29-007-001-00176-010	156000 SANDÍA-SIN VARIEDAD	R	430	4,70	0,60	0,60	0,60	0,75			0,60	0,60
-1557835	29-007-001-00179-031	343005 AGUACATE-HASS	R	433	9,50	0,02	0,02	0,02	0,02			0,02	0,02
-1557828	29-007-001-00176-032	343005 AGUACATE-HASS	R	433	6,60	0,08	0,08	0,08	0,08			0,08	0,08
-1557827	29-007-001-00176-028	343005 AGUACATE-HASS	R	433	3,70	0,23	0,23	0,23	0,23			0,23	0,23
-1557826	29-007-001-00176-026	343005 AGUACATE-HASS	R	433	14,10	0,13	0,13	0,13	0,13			0,13	0,13
-1557825	29-007-001-00176-015	343005 AGUACATE-HASS	R	433	4,60	0,23	0,23	0,23	0,23			0,23	0,23

INCIDENCIAS**INCIDENCIA DESCRIPCIÓN**

- 100400 Recinto con cultivo, variedad, régimen de explotación o uso Sigpac no compatible con la operación solicitada (Anexo IV.I Cultivos y variedades elegibles para las Intervenciones. Orden de 28 de marzo de 2023).
Ref:-1557824 Recinto:29-007-001-00176-00010 Cultivo:346000 PAPAYA-SIN VARIEDAD Regadio Uso:IV
- 100402 Recinto solicitado no forma parte de ningún organismo de control autorizado para la producción ecológica en Andalucía o fecha de inscripción posterior al plazo establecido (Anexo I. Criterios de Subvencionabilidad. Orden 28 de marzo de 2023).
Ref:-1557824 Recinto:29-007-001-00176-00010 Cultivo:346000 PAPAYA-SIN VARIEDAD Regadio
- 100406 Grupo de cultivo declarado en el recinto no coincide con el grupo de cultivo existente en el organismo de control autorizado para la producción ecológica en Andalucía (Anexo I. Criterios de Subvencionabilidad. Orden 28 de marzo de 2023).
Ref:-1557824 Recinto:29-007-001-00176-00010 Cultivo:346000 PAPAYA-SIN VARIEDAD Regadio Grupo de SIPEA:HORTICOLAS
- 100421 Recinto declarado por error para una operación de la 6503, que se ha corregido de oficio marcando la operación correcta, de acuerdo con la fecha de inscripción del recinto en la producción ecológica.
Ref:-1557835 Recinto:29-007-001-00179-00031 Cultivo:343005 AGUACATE-HASS Regadio
- 100424 Solicita recinto que no está comprometido para la operación.
Ref:-1557824 Recinto:29-007-001-00176-00010 Cultivo:346000 PAPAYA-SIN VARIEDAD Regadio

(1) Superficie declarada admisible ajustada con la superficie comprometida.

(2) Factor de penalización valorando el alcance para el tipo de compromiso.

Puede verificar la integridad de una copia de este documento mediante la lectura del código QR adjunto o mediante el acceso a la dirección <https://ws050.juntadeandalucia.es/verificarFirma> indicando el código de VERIFICACIÓN

FIRMADO POR	JUAN JOSE SOLER GARCIA	FECHA	03/07/2024	
	ROCIO GUIJARRO MILLAN			
VERIFICACIÓN	Pk2jmWGPZXYL7RLHCHYYEGKUBFR96	PÁGINA	85/1071	



APELLIDOS Y NOMBRE / RAZÓN SOCIAL

BAENNINGER - NOEMIE

NIF
***3240*

EXPEDIENTE
1266796

ANUALIDAD DE PAGO

1ª

IMPORTE POR ANUALIDAD

	2023	2024	2025	2026	2027
IMPORTE MÁXIMO SUBVENCIONABLE	2.227,27 €	2.227,27 €	2.227,27 €	2.227,27 €	2.227,27 €
IMPORTE MEDIO DE TRANSFERENCIA (€/ha)	216,24 €	216,24 €	216,24 €	216,24 €	216,24 €

RESUMEN DE UNIDADES

Cód	GRUPO DE PAGO	Sup. Dec. Admisible (ha)	Sup. Comprometida (ha)	Sup. ajustada compromiso (1) (ha)	% sobredec.	Sup. Propuesta (ha)	Importe Declarado	Importe Topado	Importe Propuesto	Importe tras sobredec.
432	FRUTALES SECANO	10,30		10,30	0,00	10,30	2.227,27	2.227,27	2.227,27	2.227,27
TOTAL		10,30	10,30	10,30		10,30	2.227,27	2.227,27	2.227,27	2.227,27

APLICACIÓN DE REDUCCIONES Y PENALIZACIONES

GRUPO DE PAGO	Importe Calculado	Importe prerreduc.	Criterios de subvencionabilidad y compromisos	Presentación tardía	Omisión declaración	Condicionabilidad	IMPORTE (Euros) PROPUESTO
FRUTALES SECANO	2.227,27	2.227,27	0,00	0,00	0,00	0,00	2.227,27
TOTAL	2.227,27	2.227,27					2.227,27

RESUMEN DE PAGOS

	IMPORTE (Euros)			
	PROPUESTO	FEADER (Eje 2)	MAPA	CAPADR
PROPUESTO	2.227,27	1.893,18	218,50	115,59

RECINTOS PROPUESTOS

REF.	REFERENCIA SIGPAC	CULTIVO DESCRIPCIÓN CULTIVO	S/R	G.PAGO	PEND. MEDIA (€)	SUP. DEC. ADMISIBLE (ha)	SUP. COMPROM. (ha)	SUP. AJUSTADA COMPROM. (1) (ha)	SUP. CONV. SIGPAC (ha)	SUP. CERTIE (ha)	SUP. CAMPO (ha)	SUP. CAMPO DETER. CULT. DECLARADO (ha)	SUP. DEC. REDUCIDA (ha)	SUP. PROPUESTA (ha)
-921587	29-012-001-00244-002	104024 ALMENDROS-MARCONA	S	432	10,00	0,11	0,11	0,11		0,11			0,11	0,11
1700000004682962	29-012-001-00147-002	104024 ALMENDROS-MARCONA	S	432	10,60	0,11	0,11	0,11		0,11			0,11	0,11
1700000004682964	29-012-001-00148-001	104024 ALMENDROS-MARCONA	S	432	12,50	1,46	1,46	1,46		1,46			1,46	1,46
1700000004682965	29-012-001-00157-001	104024 ALMENDROS-MARCONA	S	432	10,60	0,67	0,67	0,67		0,67			0,67	0,67
1700000004682966	29-012-001-00244-001	104024 ALMENDROS-MARCONA	S	432	14,60	0,59	0,59	0,59		0,59			0,59	0,59
1700000004682967	29-012-001-00298-002	104024 ALMENDROS-MARCONA	S	432	14,20	0,78	0,78	0,78		0,78			0,78	0,78
1700000004682968	29-012-001-00147-001	104024 ALMENDROS-MARCONA	S	432	16,10	2,61	2,61	2,61		2,61			2,61	2,61
1700000004682969	29-012-001-00298-004	104024 ALMENDROS-MARCONA	S	432	15,80	0,01	0,01	0,01		0,01			0,01	0,01
1700000004682970	29-012-001-00151-002	104024 ALMENDROS-MARCONA	S	432	15,80	3,96	3,96	3,96		3,96			3,96	3,96

INCIDENCIAS

INCIDENCIA DESCRIPCIÓN

- 100421 Recinto declarado por error para una operación de la 6503, que se ha corregido de oficio marcando la operación correcta, de acuerdo con la fecha de inscripción del recinto en la producción ecológica.
 Ref:1700000004682968 Recinto:29-012-001-00147-00001 Cultivo:104024 ALMENDROS-MARCONA Secano
 Ref:1700000004682962 Recinto:29-012-001-00147-00002 Cultivo:104024 ALMENDROS-MARCONA Secano
 Ref:1700000004682964 Recinto:29-012-001-00148-00001 Cultivo:104024 ALMENDROS-MARCONA Secano
 Ref:1700000004682970 Recinto:29-012-001-00151-00002 Cultivo:104024 ALMENDROS-MARCONA Secano
 Ref:1700000004682965 Recinto:29-012-001-00157-00001 Cultivo:104024 ALMENDROS-MARCONA Secano
 Ref:1700000004682966 Recinto:29-012-001-00244-00001 Cultivo:104024 ALMENDROS-MARCONA Secano
 Ref:921587 Recinto:29-012-001-00244-00002 Cultivo:104024 ALMENDROS-MARCONA Secano
 Ref:1700000004682967 Recinto:29-012-001-00298-00002 Cultivo:104024 ALMENDROS-MARCONA Secano
 Ref:1700000004682969 Recinto:29-012-001-00298-00004 Cultivo:104024 ALMENDROS-MARCONA Secano

(1) Superficie declarada admisible ajustada con la superficie comprometida.
 (2) Factor de penalización valorando el alcance para el tipo de compromiso.

Puede verificar la integridad de una copia de este documento mediante la lectura del código QR adjunto o mediante el acceso a la dirección <https://ws050.juntadeandalucia.es/verificarFirma> indicando el código de VERIFICACIÓN

FIRMADO POR	JUAN JOSE SOLER GARCIA	FECHA	03/07/2024	
	ROCIO GUIJARRO MILLAN			
VERIFICACIÓN	Pk2jmWGPZXYL7RLHCHYYEGKUBFR96	PÁGINA	86/1071	



APELLIDOS Y NOMBRE / RAZÓN SOCIAL BAQUERO MARTÍNEZ ROSA MARÍA
NIF ****1825*
EXPEDIENTE 1068825
ANUALIDAD DE PAGO 1ª

IMPORTE POR ANUALIDAD

	2023	2024	2025	2026	2027
IMPORTE MÁXIMO SUBVENCIONABLE	402,11 €	402,11 €	402,11 €	402,11 €	402,11 €
IMPORTE MEDIO DE TRANSFERENCIA (€/ha)	349,66 €	349,66 €	349,66 €	349,66 €	349,66 €

RESUMEN DE UNIDADES

Cód	GRUPO DE PAGO	Sup. Dec. Admisible (ha)	Sup. Comprometida (ha)	Sup. ajustada compromiso (1) (ha)	% sobredec.	Sup. Propuesta (ha)	Importe Declarado	Importe Topado	Importe Propuesto	Importe tras sobredec.
433	FRUTALES REGADÍO	1,15		1,15	0,00	1,15	402,11	402,11	402,11	402,11
TOTAL		1,15	1,15	1,15		1,15	402,11	402,11	402,11	402,11

APLICACIÓN DE REDUCCIONES Y PENALIZACIONES

GRUPO DE PAGO	Importe Calculado	Importe prerreduc.	Criterios de subvencionabilidad y compromisos	Presentación tardía	Omisión declaración	Condicionality	IMPORTE (Euros) PROPUESTO
FRUTALES REGADÍO	402,11	402,11	0,00	0,00	0,00	0,00	402,11
TOTAL	402,11	402,11					402,11

RESUMEN DE PAGOS

	IMPORTE (Euros)		
	PROPUESTO	FEADER (Eje 2)	MAPA
PROPUESTO	402,11	341,79	39,45
			CAPADR 20,87

RECINTOS PROPUESTOS

REF.	REFERENCIA SIGPAC	CULTIVO	DESCRIPCIÓN CULTIVO	S/R	G.PAGO	PEND. MEDIA (%)	SUP. DEC. ADMISIBLE (ha)	SUP. COMPROM. (ha)	SUP. AJUSTADA COMPROM. (1) (ha)	SUP. CONV. SIGPAC (ha)	SUP. CERTIE (ha)	SUP. CAMPO (ha)	SUP. CAMPO DETER. CULT. DECLARADO (ha)	SUP. DEC. REDUCIDA (ha)	SUP. PROPUESTA (ha)
1700000004606017	29-094-003-01678-003	344004	MANGO-KENSINGTON	R	433	27,50	1,15	1,15	1,15		1,15			1,15	1,15

INCIDENCIAS**INCIDENCIA DESCRIPCIÓN**

100422 Recinto declarado por error para una operación de la 6503, que se ha corregido de oficio desmarcando la operación incorrecta, de acuerdo con la fecha de inscripción del recinto en la producción ecológica.
 Ref:1700000004606017 Recinto:29-094-003-01678-00003 Cultivo:344004 MANGO-KENSINGTON Regadío

(1) Superficie declarada admisible ajustada con la superficie comprometida.
 (2) Factor de penalización valorando el alcance para el tipo de compromiso.

Puede verificar la integridad de una copia de este documento mediante la lectura del código QR adjunto o mediante el acceso a la dirección <https://ws050.juntadeandalucia.es/verificarFirma> indicando el código de VERIFICACIÓN

FIRMADO POR	JUAN JOSE SOLER GARCIA	FECHA	03/07/2024	
	ROCIO GUIJARRO MILLAN			
VERIFICACIÓN	Pk2jmWGPZXYL7RLHCHYYEGKUBFR96	PÁGINA	87/1071	



APELLIDOS Y NOMBRE / RAZÓN SOCIAL
BARCELO SANTANA FRANCISCO LEÓN

NIF
 ****0559*

EXPEDIENTE
 1049980

ANUALIDAD DE PAGO
 1ª

IMPORTE POR ANUALIDAD

	2023	2024	2025	2026	2027
IMPORTE MÁXIMO SUBVENCIONABLE	1.730,82 €	1.730,82 €	1.730,82 €	1.730,82 €	1.730,82 €
IMPORTE MEDIO DE TRANSFERENCIA (€/ha)	293,36 €	293,36 €	293,36 €	293,36 €	293,36 €

RESUMEN DE UNIDADES

Cód	GRUPO DE PAGO	Sup. Dec. Admisible (ha)	Sup. Comprometida (ha)	Sup. ajustada compromiso (1) (ha)	% sobredec.	Sup. Propuesta (ha)	Importe Declarado	Importe Topado	Importe Propuesto	Importe tras sobredec.
433	FRUTALES REGADÍO	4,95		4,95	0,00	4,95	1.730,82	1.730,82	1.730,82	1.730,82
434	HERBÁCEOS NO ELEGIBLES	0,95		0,95	0,00	0,95	0,00	0,00	0,00	0,00
TOTAL		5,90	5,90	5,90		5,90	1.730,82	1.730,82	1.730,82	1.730,82

APLICACIÓN DE REDUCCIONES Y PENALIZACIONES

GRUPO DE PAGO	Importe Calculado	Importe prereduc.	Criterios de subvencionabilidad y compromisos	Presentación tardía	Omisión declaración	Condicionalidad	IMPORTE (Euros)
							PROPUESTO
FRUTALES REGADÍO	1.730,82	1.730,82	0,00	0,00	0,00	0,00	1.730,82
HERBÁCEOS NO ELEGIBLES	0,00	0,00	0,00	0,00	0,00	0,00	0,00
TOTAL	1.730,82	1.730,82					1.730,82

RESUMEN DE PAGOS

PROPUESTO	IMPORTE (Euros)			
	PROPUESTO	FEADER (Eje 2)	MAPA	CAPADR
PROPUESTO	1.730,82	1.471,20	169,79	89,83

RECINTOS PROPUESTOS

REF.	REFERENCIA SIGPAC	CULTIVO DESCRIPCIÓN CULTIVO	S/R G.PAGO	PEND. MEDIA (%)	SUP. DEC. ADMISIBLE (ha)	SUP. COMPROM. (ha)	SUP. AJUSTADA COMPR.(1) (ha)	SUP. CONV. SIGPAC (ha)	SUP. CERTIF. (ha)	SUP. CAMPO (ha)	SUP. CAMPO DETER. CULT. DECLARADO (ha)	SUP. DEC. REDUCIDA (ha)	SUP. PROPUESTA (ha)
-695279	29-080-013-00052-002	206004 NARANJO-NAVELINA	R 433	1,00	0,66	0,66	0,66	0,66	0,66	0,66	0,66	0,66	0,66
4754830	29-080-013-00052-002	209200 MANDARINO-MANDARINO COMÚN	R 433	1,00	3,78	3,78	3,78	3,78	3,78	3,78	3,78	3,78	3,78
1700000004956516	29-080-013-00051-001	206004 NARANJO-NAVELINA	R 433	1,20	0,51	0,51	0,51	0,51	0,51	0,51	0,51	0,51	0,51
1700000004956514	29-080-013-00035-002	20000 BARBECHO TRADICIONAL-SIN VARIEDAD	R 434	9,20	0,47	0,47	0,47	0,47	0,47	0,47	0,47	0,47	0,47
1700000004956515	29-080-013-00067-001	20000 BARBECHO TRADICIONAL-SIN VARIEDAD	R 434	18,70	0,48	0,48	0,48	0,48	0,48	0,48	0,48	0,48	0,48

(1) Superficie declarada admisible ajustada con la superficie comprometida.

(2) Factor de penalización valorando el alcance para el tipo de compromiso.

Puede verificar la integridad de una copia de este documento mediante la lectura del código QR adjunto o mediante el acceso a la dirección <https://ws050.juntadeandalucia.es/verificarFirma> indicando el código de VERIFICACIÓN

FIRMADO POR	JUAN JOSE SOLER GARCIA	FECHA	03/07/2024	
	ROCIO GUIJARRO MILLAN			
VERIFICACIÓN	Pk2jmWGPZXYL7RLHCHYYEGKUBFR96	PÁGINA	88/1071	

**APELLIDOS Y NOMBRE / RAZÓN SOCIAL**

BAREA MORALES, S.L.U.

NIF

****6503*

EXPEDIENTE

1246137

ANUALIDAD DE PAGO

1ª

IMPORTE POR ANUALIDAD

	2023	2024	2025	2026	2027
IMPORTE MÁXIMO SUBVENCIONABLE	20.889,74 €	20.889,74 €	20.889,74 €	20.889,74 €	20.889,74 €
IMPORTE MEDIO DE TRANSFERENCIA (€/ha)	109,91 €	109,91 €	109,91 €	109,91 €	109,91 €

RESUMEN DE UNIDADES

Cód	GRUPO DE PAGO	Sup. Dec. Admisible (ha)	Sup. Comprometida (ha)	Sup. ajustada compromiso (1) (ha)	% sobredec.	Sup. Propuesta (ha)	Importe Declarado	Importe Topado	Importe Propuesto	Importe tras sobredec.
426	HERBÁCEOS	97,43		97,43	0,00	97,43	14.728,49	14.728,49	14.728,49	14.728,49
428	PASTOS ASOCIADOS A GANADERÍA ECOLÓGICA	229,47		75,00	0,00	75,00	6.161,25	6.161,25	6.161,25	6.161,25
434	HERBÁCEOS NO ELEGIBLES	17,64		17,64	0,00	17,64	0,00	0,00	0,00	0,00
TOTAL		344,54	190,07	190,07		190,07	20.889,74	20.889,74	20.889,74	20.889,74

APLICACIÓN DE REDUCCIONES Y PENALIZACIONES

GRUPO DE PAGO	Importe Calculado	Importe prereduc.	Criterios de subvencionabilidad y compromisos	Presentación tardía	Omisión declaración	Condicionidad	IMPORTE (Euros) PROPUESTO
HERBÁCEOS	14.728,49	14.728,49	0,00	0,00	0,00	0,00	14.728,49
HERBÁCEOS NO ELEGIBLES	0,00	0,00	0,00	0,00	0,00	0,00	0,00
PASTOS ASOCIADOS A GANADERÍA	6.161,25	6.161,25	0,00	0,00	0,00	0,00	6.161,25
TOTAL	20.889,74	20.889,74					20.889,74

RESUMEN DE PAGOS

	PROPUESTO	FEADER (Eje 2)	MAPA	CAPADR
PROPUESTO	20.889,74	17.756,28	2.049,28	1.084,18

(1) Superficie declarada admisible ajustada con la superficie comprometida.

(2) Factor de penalización valorando el alcance para el tipo de compromiso.

Puede verificar la integridad de una copia de este documento mediante la lectura del código QR adjunto o mediante el acceso a la dirección <https://ws050.juntadeandalucia.es/verificarFirma> indicando el código de VERIFICACIÓN

FIRMADO POR	JUAN JOSE SOLER GARCIA	FECHA	03/07/2024	
	ROCIO GUIJARRO MILLAN			
VERIFICACIÓN	Pk2jmWGPZXYL7RLHCHYYEGKUBFR96	PÁGINA	89/1071	

**RECINTOS PROPUESTOS**

REF.	REFERENCIA SIGPAC	CULTIVO	DESCRIPCIÓN CULTIVO	S/R	G.PAGO	PEND. MEDIA (%)	SUP. DEC. ADMISIBLE (ha)	SUP. COMPROM. (ha)	SUP. AJUSTADA COMPR.(1) (ha)	SUP. CONV. SIGPAC (ha)	SUP. CERTIF. (ha)	SUP. CAMPO (ha)	SUP. CAMPO DETER. CULT. (ha)	SUP. DEC. REDUCIDA (ha)	SUP. PROPUESTA (ha)
-1261162	29-084-010-00043-013	241000	MEZCLA VEZA - AVENA-SIN VARIEDAD	S	426	13,30	28,83	28,83	28,83		28,83			28,83	28,83
-950761	29-084-010-00043-006	8000	AVENA-SIN VARIEDAD	S	426	7,90	6,83	6,83	6,83		6,91			6,83	6,83
-950720	29-084-010-00043-006	241000	MEZCLA VEZA - AVENA-SIN VARIEDAD	S	426	7,90	27,19	27,19	27,19		27,51			27,19	27,19
-950677	29-084-010-00043-006	8000	AVENA-SIN VARIEDAD	S	426	7,90	7,51	7,51	7,51		7,60			7,51	7,51
-902076	29-084-010-00043-017	8000	AVENA-SIN VARIEDAD	S	426	7,90	3,28	3,28	3,28		3,28			3,28	3,28
-508074	29-084-010-00169-005	8000	AVENA-SIN VARIEDAD	S	426	11,80	1,11	1,11	1,11		1,11			1,11	1,11
-508073	29-084-010-00169-006	8000	AVENA-SIN VARIEDAD	S	426	5,20	0,77	0,77	0,77		0,77			0,77	0,77
-508039	29-084-010-00166-004	5000	CEBADA-SIN VARIEDAD	S	426	7,60	14,82	14,82	14,82		14,82			14,82	14,82
-61826	29-084-010-00043-013	8000	AVENA-SIN VARIEDAD	S	426	13,30	7,09	7,09	7,09		7,09			7,09	7,09
-902081	29-084-010-00166-007	62000	PASTOS PERMANENTES DE 5 O MAS AÑOS-SIN VARIEDAD	S	428	11,50	0,14	0,14	0,14		0,14			0,14	0,14
-902080	29-084-010-00166-006	62000	PASTOS PERMANENTES DE 5 O MAS AÑOS-SIN VARIEDAD	S	428	14,40	0,14	0,14	0,14		0,14			0,14	0,14
-902079	29-084-010-00043-022	62000	PASTOS PERMANENTES DE 5 O MAS AÑOS-SIN VARIEDAD	S	428	11,30	0,04	0,04	0,04		0,04			0,04	0,04
-902078	29-084-010-00043-021	63000	PASTOS DE MENOS DE 5 AÑOS-SIN VARIEDAD	S	428	13,20	0,03	0,03	0,03		0,03			0,03	0,03
-902077	29-084-010-00043-020	62000	PASTOS PERMANENTES DE 5 O MAS AÑOS-SIN VARIEDAD	S	428	10,00	0,40	0,40	0,40		0,40			0,40	0,40
-902074	29-084-010-00043-016	62000	PASTOS PERMANENTES DE 5 O MAS AÑOS-SIN VARIEDAD	S	428	21,60	0,17	0,17	0,17		0,17			0,17	0,17
-508412	29-084-010-00169-003	62000	PASTOS PERMANENTES DE 5 O MAS AÑOS-SIN VARIEDAD	S	428	21,50	0,55	0,55	0,55		0,85			0,55	0,55
-508394	29-084-010-00045-001	62000	PASTOS PERMANENTES DE 5 O MAS AÑOS-SIN VARIEDAD	S	428	50,80	3,01	3,01	3,01		5,48			3,01	3,01
-508381	29-084-010-00169-002	62000	PASTOS PERMANENTES DE 5 O MAS AÑOS-SIN VARIEDAD	S	428	20,90	0,55	0,55	0,55		0,85			0,55	0,55
-508380	29-084-010-00166-001	62000	PASTOS PERMANENTES DE 5 O MAS AÑOS-SIN VARIEDAD	S	428	44,50	0,77	0,77	0,77		1,40			0,77	0,77
-508363	29-084-010-00043-003	62000	PASTOS PERMANENTES DE 5 O MAS AÑOS-SIN VARIEDAD	S	428	20,40	17,52	17,52	17,52		17,52			17,52	17,52
-507939	29-084-010-00043-006	20000	BARBECHO TRADICIONAL-SIN VARIEDAD	S	428	7,90	0,49	0,49	0,49		42,02			0,49	0,49
1700000006499885	29-084-010-00042-001	62000	PASTOS PERMANENTES DE 5 O MAS AÑOS-SIN VARIEDAD	S	428	9,20	4,19	4,19	4,19		5,59			4,19	4,19
1700000006499888	29-084-010-00042-002	62000	PASTOS PERMANENTES DE 5 O MAS AÑOS-SIN VARIEDAD	S	428	6,50	0,68	0,68	0,68		1,05			0,68	0,68
1700000006499890	29-084-010-00043-002	62000	PASTOS PERMANENTES DE 5 O MAS AÑOS-SIN VARIEDAD	S	428	28,30	115,61	115,61	115,61		136,01			115,61	115,61
1700000006499892	29-084-010-00166-003	62000	PASTOS PERMANENTES DE 5 O MAS AÑOS-SIN VARIEDAD	S	428	41,10	85,17	85,17	85,17		131,03			85,17	85,17
-508386	29-084-010-00166-005	20000	BARBECHO TRADICIONAL-SIN VARIEDAD	S	434	6,10	4,54	4,54	4,54		4,54			4,54	4,54
-61815	29-084-010-00043-005	20000	BARBECHO TRADICIONAL-SIN VARIEDAD	S	434	13,50	12,05	12,05	12,05		12,05			12,05	12,05
1700000006498297	29-084-010-00043-015	20000	BARBECHO TRADICIONAL-SIN VARIEDAD	S	434	16,40	1,05	1,05	1,05		1,05			1,05	1,05

INCIDENCIAS**INCIDENCIA DESCRIPCIÓN**

- 100407 Explotación solicitada no forma parte de ningún organismo de control autorizado para la producción ecológica en Andalucía o fecha de inscripción posterior al plazo establecido (Anexo I. Criterios de Subvencionabilidad. Orden 28 de marzo de 2023).
Explotación:ES290840000805 Especie:CAPRINA
Explotación:ES290840000805 Especie:OVINA
- 101007 Expediente afectado por condicionalidad (art. 32 de Orden 28 marzo 2023)
Porcentaje Reducción:0

Datos considerados para el Cálculo de la Carga Ganadera mínima y máxima del expediente

Explotación	Especie	Inscrito en Sipea y Admisible	Ugm Calculada para CG Mínima	Ugm Calculada para CG Máxima
ES290840000364	PORCINO	SI	37,00	37,00
ES290840000805	BOVINA	SI	5,23	5,23
ES290840000805	CAPRINA	NO	0,00	42,41
ES290840000805	OVINA	NO	0,00	23,98
			42,23	108,62

Superficie determinada para Cálculo Carga Ganadera Mínima: 229,46 ha

Superficie determinada para Cálculo Carga Ganadera Máxima: 229,47 ha

Carga Ganadera Mínima Expediente: 0,18 ugm/ha

Carga Ganadera Máxima Expediente: 0,47 ugm/ha

Los importes del Grupo de Pago de pastos de este expediente han sido ajustados por no llegar a la carga ganadera mínima de 0,3

Recintos Determinados para el Cálculo de Garga Ganadera Mínima

REF.	REFERENCIA SIGPAC	CULTIVO	DESCRIPCIÓN CULTIVO	S/R	SUP. PROPUESTA (ha)
-902081	29-084-010-00166-00007	62000	PASTOS PERMANENTES DE 5 O MAS AÑOS-SIN VARIEDAD	S	0,14
-902080	29-084-010-00166-00006	62000	PASTOS PERMANENTES DE 5 O MAS AÑOS-SIN VARIEDAD	S	0,14

(1) Superficie declarada admisible ajustada con la superficie comprometida.
(2) Factor de penalización valorando el alcance para el tipo de compromiso.Puede verificar la integridad de una copia de este documento mediante la lectura del código QR adjunto o mediante el acceso a la dirección <https://ws050.juntadeandalucia.es/verificarFirma> indicando el código de VERIFICACIÓN

FIRMADO POR	JUAN JOSE SOLER GARCIA	FECHA	03/07/2024	
	ROCIO GUIJARRO MILLAN			
VERIFICACIÓN	Pk2jmWGPZXYL7RLHCHYYEGKUBFR96	PÁGINA	90/1071	

**Datos considerados para el Cálculo de la Carga Ganadera mínima y máxima del expediente****Recintos Determinados para el Cálculo de Garga Ganadera Mínima**

REF.	REFERENCIA SIGPAC	CULTIVO	DESCRIPCIÓN CULTIVO	S/R	SUP. PROPUESTA (ha)
-902079	29-084-010-00043-00022	62000	PASTOS PERMANENTES DE 5 O MAS AÑOS-SIN VARIEDAD	S	0,04
-902078	29-084-010-00043-00021	63000	PASTOS DE MENOS DE 5 AÑOS-SIN VARIEDAD	S	0,03
-902077	29-084-010-00043-00020	62000	PASTOS PERMANENTES DE 5 O MAS AÑOS-SIN VARIEDAD	S	0,40
-902074	29-084-010-00043-00016	62000	PASTOS PERMANENTES DE 5 O MAS AÑOS-SIN VARIEDAD	S	0,17
-508412	29-084-010-00169-00003	62000	PASTOS PERMANENTES DE 5 O MAS AÑOS-SIN VARIEDAD	S	0,55
-508394	29-084-010-00045-00001	62000	PASTOS PERMANENTES DE 5 O MAS AÑOS-SIN VARIEDAD	S	3,01
-508381	29-084-010-00169-00002	62000	PASTOS PERMANENTES DE 5 O MAS AÑOS-SIN VARIEDAD	S	0,55
-508380	29-084-010-00166-00001	62000	PASTOS PERMANENTES DE 5 O MAS AÑOS-SIN VARIEDAD	S	0,77
-508363	29-084-010-00043-00003	62000	PASTOS PERMANENTES DE 5 O MAS AÑOS-SIN VARIEDAD	S	17,52
-507939	29-084-010-00043-00006	20000	BARBECHO TRADICIONAL-SIN VARIEDAD	S	0,49
170000006499885	29-084-010-00042-00001	62000	PASTOS PERMANENTES DE 5 O MAS AÑOS-SIN VARIEDAD	S	4,19
170000006499888	29-084-010-00042-00002	62000	PASTOS PERMANENTES DE 5 O MAS AÑOS-SIN VARIEDAD	S	0,68
170000006499890	29-084-010-00043-00002	62000	PASTOS PERMANENTES DE 5 O MAS AÑOS-SIN VARIEDAD	S	115,61
170000006499892	29-084-010-00166-00003	62000	PASTOS PERMANENTES DE 5 O MAS AÑOS-SIN VARIEDAD	S	85,17

Recintos Determinados para el Cálculo de Garga Ganadera Máxima

REF.	REFERENCIA SIGPAC	CULTIVO	DESCRIPCIÓN CULTIVO	S/R	SUP. PROPUESTA (ha)
-902081	29-084-010-00166-00007	62000	PASTOS PERMANENTES DE 5 O MAS AÑOS-SIN VARIEDAD	S	0,15
-902080	29-084-010-00166-00006	62000	PASTOS PERMANENTES DE 5 O MAS AÑOS-SIN VARIEDAD	S	0,14
-902079	29-084-010-00043-00022	62000	PASTOS PERMANENTES DE 5 O MAS AÑOS-SIN VARIEDAD	S	0,04
-902078	29-084-010-00043-00021	63000	PASTOS DE MENOS DE 5 AÑOS-SIN VARIEDAD	S	0,03
-902077	29-084-010-00043-00020	62000	PASTOS PERMANENTES DE 5 O MAS AÑOS-SIN VARIEDAD	S	0,40
-902074	29-084-010-00043-00016	62000	PASTOS PERMANENTES DE 5 O MAS AÑOS-SIN VARIEDAD	S	0,17
-508412	29-084-010-00169-00003	62000	PASTOS PERMANENTES DE 5 O MAS AÑOS-SIN VARIEDAD	S	0,55
-508394	29-084-010-00045-00001	62000	PASTOS PERMANENTES DE 5 O MAS AÑOS-SIN VARIEDAD	S	3,01
-508381	29-084-010-00169-00002	62000	PASTOS PERMANENTES DE 5 O MAS AÑOS-SIN VARIEDAD	S	0,55
-508380	29-084-010-00166-00001	62000	PASTOS PERMANENTES DE 5 O MAS AÑOS-SIN VARIEDAD	S	0,77
-508363	29-084-010-00043-00003	62000	PASTOS PERMANENTES DE 5 O MAS AÑOS-SIN VARIEDAD	S	17,52
-507939	29-084-010-00043-00006	20000	BARBECHO TRADICIONAL-SIN VARIEDAD	S	0,49
170000006499885	29-084-010-00042-00001	62000	PASTOS PERMANENTES DE 5 O MAS AÑOS-SIN VARIEDAD	S	4,19
170000006499888	29-084-010-00042-00002	62000	PASTOS PERMANENTES DE 5 O MAS AÑOS-SIN VARIEDAD	S	0,68
170000006499890	29-084-010-00043-00002	62000	PASTOS PERMANENTES DE 5 O MAS AÑOS-SIN VARIEDAD	S	115,61
170000006499892	29-084-010-00166-00003	62000	PASTOS PERMANENTES DE 5 O MAS AÑOS-SIN VARIEDAD	S	85,17

Incidencias de carga ganadera**INCIDENCIA DESCRIPCIÓN**

- 100407 Explotación solicitada no forma parte de ningún organismo de control autorizado para la producción ecológica en Andalucía o fecha de inscripción posterior al plazo establecido (Anexo I. Criterios de Subvencionabilidad. Orden 28 de marzo de 2023).
Explotación:ES290840000805 Especie:OVINA
Explotación:ES290840000805 Especie:CAPRINA

(1) Superficie declarada admisible ajustada con la superficie comprometida.
(2) Factor de penalización valorando el alcance para el tipo de compromiso.

Puede verificar la integridad de una copia de este documento mediante la lectura del código QR adjunto o mediante el acceso a la dirección <https://ws050.juntadeandalucia.es/verificarFirma> indicando el código de VERIFICACIÓN

FIRMADO POR	JUAN JOSE SOLER GARCIA	FECHA	03/07/2024	
	ROCIO GUIJARRO MILLAN			
VERIFICACIÓN	Pk2jmWGPZXYL7RLHCHYYEGKUBFR96	PÁGINA	91/1071	

**APELLIDOS Y NOMBRE / RAZÓN SOCIAL**

BARQUÍN AJA MARCELINA

NIF

***3283*

EXPEDIENTE

1162914

ANUALIDAD DE PAGO

1ª

IMPORTE POR ANUALIDAD

	2023	2024	2025	2026	2027
IMPORTE MÁXIMO SUBVENCIONABLE	1.475,57 €	1.475,57 €	1.475,57 €	1.475,57 €	1.475,57 €
IMPORTE MEDIO DE TRANSFERENCIA (€/ha)	349,66 €	349,66 €	349,66 €	349,66 €	349,66 €

RESUMEN DE UNIDADES

Cód	GRUPO DE PAGO	Sup. Dec. Admisible (ha)	Sup. Comprometida (ha)	Sup. ajustada compromiso (1) (ha)	% sobredec.	Sup. Propuesta (ha)	Importe Declarado	Importe Topado	Importe Propuesto	Importe tras sobredec.
433	FRUTALES REGADÍO	4,22		4,22	0,00	4,22	1.475,57	1.475,57	1.475,57	1.475,57
TOTAL		4,22	4,22	4,22		4,22	1.475,57	1.475,57	1.475,57	1.475,57

APLICACIÓN DE REDUCCIONES Y PENALIZACIONES

GRUPO DE PAGO	Importe Calculado	Importe prereduc.	Criterios de subvencionabilidad y compromisos	Presentación tardía	Omisión declaración	Condicionality	IMPORTE (Euros) PROPUESTO
FRUTALES REGADÍO	1.475,57	1.475,57	0,00	0,00	0,00	0,00	1.475,57
TOTAL	1.475,57	1.475,57					1.475,57

RESUMEN DE PAGOS

	IMPORTE (Euros)			
	PROPUESTO	FEADER (Eje 2)	MAPA	CAPADR
PROPUESTO	1.475,57	1.254,23	144,75	76,59

RECINTOS PROPUESTOS

REF.	REFERENCIA SIGPAC	CULTIVO	DESCRIPCIÓN CULTIVO	S/R	G.PAGO	PEND. MEDIA (%)	SUP. DEC. ADMISIBLE (ha)	SUP. COMPROM. (ha)	SUP. AJUSTADA COMPR.(1) (ha)	SUP. CONV. SIGPAC (ha)	SUP. CERTIE. (ha)	SUP. CAMPO (ha)	SUP. CAMPO DETER. CULT. DECLARADO (ha)	SUP. DEC. REDUCIDA (ha)	SUP. PROPUESTA (ha)
-1117566	29-094-006-88075-005	343005	AGUACATE-HASS	R	433	3,10	0,45	0,45	0,45		0,45			0,45	0,45
-1117563	29-094-006-00081-002	343005	AGUACATE-HASS	R	433	3,50	0,85	0,85	0,85		0,85			0,85	0,85
1700000006465103	29-094-006-00085-001	343005	AGUACATE-HASS	R	433	2,10	2,92	2,92	2,92		2,92			2,92	2,92

INCIDENCIAS**INCIDENCIA DESCRIPCIÓN**

- 100402 Recinto solicitado no forma parte de ningún organismo de control autorizado para la producción ecológica en Andalucía o fecha de inscripción posterior al plazo establecido (Anexo I. Criterios de Subvencionabilidad. Orden 28 de marzo de 2023).
Ref:-1404663 Recinto:29-094-006-08075-00004 Cultivo:343005 AGUACATE-HASS Regadio
- 100424 Solicita recinto que no está comprometido para la operación.
Ref:-1404663 Recinto:29-094-006-08075-00004 Cultivo:343005 AGUACATE-HASS Regadio

(1) Superficie declarada admisible ajustada con la superficie comprometida.

(2) Factor de penalización valorando el alcance para el tipo de compromiso.

Puede verificar la integridad de una copia de este documento mediante la lectura del código QR adjunto o mediante el acceso a la dirección <https://ws050.juntadeandalucia.es/verificarFirma> indicando el código de VERIFICACIÓN

FIRMADO POR	JUAN JOSE SOLER GARCIA	FECHA	03/07/2024	
	ROCIO GUIJARRO MILLAN			
VERIFICACIÓN	Pk2jmWGPZXYL7RLHCHYYEGKUBFR96	PÁGINA	92/1071	



<u>APELLIDOS Y NOMBRE / RAZÓN SOCIAL</u>	<u>NIF</u>	<u>EXPEDIENTE</u>	<u>ANUALIDAD DE PAGO</u>
BARRANCO ZAMORA JORGE	****6390*	1262235	

RESUMEN DE PAGOS

	<u>IMPORTE (Euros)</u>			
	<u>PROPUESTO</u>	<u>FEADER (Eje 2)</u>	<u>MAPA</u>	<u>CAPADR</u>
PROPUESTO	0,00	0,00	0,00	0,00

INCIDENCIAS**INCIDENCIA DESCRIPCIÓN**

- 219 Superficie declarada sobre un mismo recinto, en un mismo expediente, mayor que la superficie total del recinto SIGPAC.
Ref:5285860 Recinto:29-041-015-00041-00001 Cultivo:343005 AGUACATE-HASS Regadío Suma de superficies declaradas para este recinto por el solicitante (Áreas):90 Superficie SIGPAC total para el recinto (Áreas):87 Exceso de superficie declarada (Hectáreas):0,03
- 248 Verifica que los recintos declarados con sistema de explotación regadío corresponden realmente a regadío según SIGPAC.
Ref:5285860 Recinto:29-041-015-00041-00001 Cultivo:343005 AGUACATE-HASS Regadío
- 100401 Solicitante no inscrito en un organismo de control autorizado para la producción ecológica en Andalucía (Anexo I. Criterios de Subvencionabilidad. Orden 28 de marzo de 2023).
- 100402 Recinto solicitado no forma parte de ningún organismo de control autorizado para la producción ecológica en Andalucía o fecha de inscripción posterior al plazo establecido (Anexo I. Criterios de Subvencionabilidad. Orden 28 de marzo de 2023).
Ref:5285860 Recinto:29-041-015-00041-00001 Cultivo:343005 AGUACATE-HASS Regadío
Ref:-1099258 Recinto:29-041-015-00042-00001 Cultivo:343005 AGUACATE-HASS Regadío
Ref:-1099391 Recinto:29-041-015-00042-00001 Cultivo:343005 AGUACATE-HASS Regadío
Ref:5285859 Recinto:29-041-015-00042-00001 Cultivo:343005 AGUACATE-HASS Regadío
- 100424 Solicita recinto que no está comprometido para la operación.
Ref:5285860 Recinto:29-041-015-00041-00001 Cultivo:343005 AGUACATE-HASS Regadío
Ref:-1099258 Recinto:29-041-015-00042-00001 Cultivo:343005 AGUACATE-HASS Regadío
Ref:-1099391 Recinto:29-041-015-00042-00001 Cultivo:343005 AGUACATE-HASS Regadío
Ref:5285859 Recinto:29-041-015-00042-00001 Cultivo:343005 AGUACATE-HASS Regadío
- 100426 Recinto con incidencia de uso de regadío cuyo cultivo no es admisible en régimen de secano.
Ref:5285860 Recinto:29-041-015-00041-00001 Cultivo:343005 AGUACATE-HASS Regadío
- 101008 Expediente sin compromisos vigentes.
Operación:6503.2

(1) Superficie declarada admisible ajustada con la superficie comprometida.

(2) Factor de penalización valorando el alcance para el tipo de compromiso.

Puede verificar la integridad de una copia de este documento mediante la lectura del código QR adjunto o mediante el acceso a la dirección <https://ws050.juntadeandalucia.es/verificarFirma> indicando el código de VERIFICACIÓN

FIRMADO POR	JUAN JOSE SOLER GARCIA	FECHA	03/07/2024	
	ROCIO GUIJARRO MILLAN			
VERIFICACIÓN	Pk2jmWGPZXYL7RLHCHYYEGKUBFR96	PÁGINA	93/1071	



APELLIDOS Y NOMBRE / RAZÓN SOCIAL **NIF** **EXPEDIENTE** **ANUALIDAD DE PAGO**
 BARROSO COZAR MARIA NIEVES ****8455* 1126911 1ª

IMPORTE POR ANUALIDAD

	2023	2024	2025	2026	2027
IMPORTE MÁXIMO SUBVENCIONABLE	828,20 €	828,20 €	828,20 €	828,20 €	828,20 €
IMPORTE MEDIO DE TRANSFERENCIA (€/ha)	216,24 €	216,24 €	216,24 €	216,24 €	216,24 €

RESUMEN DE UNIDADES

Cód	GRUPO DE PAGO	Sup. Dec. Admisible (ha)	Sup. Comprometida (ha)	Sup. ajustada compromiso (1) (ha)	% sobredec.	Sup. Propuesta (ha)	Importe Declarado	Importe Topado	Importe Propuesto	Importe tras sobredec.
432	FRUTALES SECANO	3,83		3,83	0,00	3,83	828,20	828,20	828,20	828,20
TOTAL		3,83	3,83	3,83		3,83	828,20	828,20	828,20	828,20

APLICACIÓN DE REDUCCIONES Y PENALIZACIONES

GRUPO DE PAGO	Importe Calculado	Importe prereduc.	Criterios de subvencionabilidad y compromisos	Presentación tardía	Omisión declaración	Condicionalidad	IMPORTE (Euros) PROPUESTO
FRUTALES SECANO	828,20	828,20	0,00	0,00	0,00	0,00	828,20
TOTAL	828,20	828,20					828,20

RESUMEN DE PAGOS

PROPUESTO	IMPORTE (Euros)			
	PROPUESTO	FEADER (Eje 2)	MAPA	CAPADR
PROPUESTO	828,20	703,97	81,25	42,98

RECINTOS PROPUESTOS

REF.	REFERENCIA SIGPAC	CULTIVO	DESCRIPCIÓN CULTIVO	S/R	G.PAGO	PEND. MEDIA (%)	SUP. DEC. ADMISIBLE (ha)	SUP. COMPROM. (ha)	SUP. AJUSTADA COMPR.(1) (ha)	SUP. CONV. SIGPAC (ha)	SUP. CERTIE. (ha)	SUP. CAMPO (ha)	SUP. CAMPO DETER. CULT. DECLARADO (ha)	SUP. DEC. REDUCIDA (ha)	SUP. PROPUESTA (ha)
170000005395760	29-057-003-00017-001	117125	CASTAÑOS-PILONGA	S	432	42,50	0,63	0,63	0,63		0,63			0,63	0,63
1700000005395761	29-064-008-00023-002	117125	CASTAÑOS-PILONGA	S	432	42,10	3,20	3,20	3,20		3,20			3,20	3,20

(1) Superficie declarada admisible ajustada con la superficie comprometida.

(2) Factor de penalización valorando el alcance para el tipo de compromiso.

Puede verificar la integridad de una copia de este documento mediante la lectura del código QR adjunto o mediante el acceso a la dirección <https://ws050.juntadeandalucia.es/verificarFirma> indicando el código de VERIFICACIÓN

FIRMADO POR	JUAN JOSE SOLER GARCIA	FECHA	03/07/2024	
	ROCIO GUIJARRO MILLAN			
VERIFICACIÓN	Pk2jmWGPZXYL7RLHCHYYEGKUBFR96	PÁGINA	94/1071	



APELLIDOS Y NOMBRE / RAZÓN SOCIAL **NIF** **EXPEDIENTE** **ANUALIDAD DE PAGO**
 BAZAN ORTEGA, S.L. ****9242* 1238745 1ª

IMPORTE POR ANUALIDAD

	2023	2024	2025	2026	2027
IMPORTE MÁXIMO SUBVENCIONABLE	435,16 €	435,16 €	435,16 €	435,16 €	435,16 €
IMPORTE MEDIO DE TRANSFERENCIA (€/ha)	253,00 €	253,00 €	253,00 €	253,00 €	253,00 €

RESUMEN DE UNIDADES

Cód	GRUPO DE PAGO	Sup. Dec. Admisible (ha)	Sup. Comprometida (ha)	Sup. ajustada compromiso (1) (ha)	% sobredec.	Sup. Propuesta (ha)	Importe Declarado	Importe Topado	Importe Propuesto	Importe tras sobredec.
430	HORTÍCOLAS	1,72		1,72	0,00	1,72	435,16	435,16	435,16	435,16
TOTAL		1,72	1,72	1,72		1,72	435,16	435,16	435,16	435,16

APLICACIÓN DE REDUCCIONES Y PENALIZACIONES

GRUPO DE PAGO	Importe Calculado	Importe prereduc.	Criterios de subvencionabilidad y compromisos	Presentación tardía	Omisión declaración	Condicionalidad	IMPORTE (Euros) PROPUESTO
HORTÍCOLAS	435,16	435,16	0,00	0,00	0,00	0,00	435,16
TOTAL	435,16	435,16					435,16

RESUMEN DE PAGOS

	IMPORTE (Euros)			
	PROPUESTO	FEADER (Eje 2)	MAPA	CAPADR
PROPUESTO	435,16	369,89	42,69	22,58

RECINTOS PROPUESTOS

REF.	REFERENCIA SIGPAC	CULTIVO	DESCRIPCIÓN CULTIVO	S/R	G.PAGO	PEND. MEDIA (%)	SUP. DEC. ADMISIBLE (ha)	SUP. COMPROM. (ha)	SUP. AJUSTADA COMPR.(1) (ha)	SUP. CONV. SIGPAC (ha)	SUP. CERTIE. (ha)	SUP. CAMPO (ha)	SUP. CAMPO DETER. CULT. DECLARADO (ha)	SUP. DEC. REDUCIDA (ha)	SUP. PROPUESTA (ha)
-192930	29-094-018-00841-013	197000	TOMATE-SIN VARIEDAD	R	430	6,40	0,56	0,56	0,56		0,56			0,56	0,56
-192929	29-094-018-00840-001	197000	TOMATE-SIN VARIEDAD	R	430	6,60	0,63	0,63	0,63		0,63			0,63	0,63
4281632	29-094-018-00133-002	165000	PEPINO-SIN VARIEDAD	R	430	6,20	0,53	0,53	0,53		0,53			0,53	0,53

INCIDENCIAS**INCIDENCIA DESCRIPCIÓN**

- 100402 Recinto solicitado no forma parte de ningún organismo de control autorizado para la producción ecológica en Andalucía o fecha de inscripción posterior al plazo establecido (Anexo I. Criterios de Subvencionabilidad. Orden 28 de marzo de 2023).
 Ref:-192931 Recinto:29-094-018-00841-00010 Cultivo:152000 PIMIENTO-SIN VARIEDAD Regadio
- 100424 Solicita recinto que no está comprometido para la operación.
 Ref:-192931 Recinto:29-094-018-00841-00010 Cultivo:152000 PIMIENTO-SIN VARIEDAD Regadio

(1) Superficie declarada admisible ajustada con la superficie comprometida.

(2) Factor de penalización valorando el alcance para el tipo de compromiso.

Puede verificar la integridad de una copia de este documento mediante la lectura del código QR adjunto o mediante el acceso a la dirección <https://ws050.juntadeandalucia.es/verificarFirma> indicando el código de VERIFICACIÓN

FIRMADO POR	JUAN JOSE SOLER GARCIA	FECHA	03/07/2024	
	ROCIO GUIJARRO MILLAN			
VERIFICACIÓN	Pk2jmWGPZXYL7RLHCHYYEGKUBFR96	PÁGINA	95/1071	



APELLIDOS Y NOMBRE / RAZÓN SOCIAL

BECERRA GARCIA MARIA DEL PILAR

NIF

****4828*

EXPEDIENTE

1041395

ANUALIDAD DE PAGO

1ª

IMPORTE POR ANUALIDAD

	2023	2024	2025	2026	2027
IMPORTE MÁXIMO SUBVENCIONABLE	1.618,93 €	1.618,93 €	1.618,93 €	1.618,93 €	1.618,93 €
IMPORTE MEDIO DE TRANSFERENCIA (€/ha)	349,66 €	349,66 €	349,66 €	349,66 €	349,66 €

RESUMEN DE UNIDADES

Cód	GRUPO DE PAGO	Sup. Dec. Admisible (ha)	Sup. Comprometida (ha)	Sup. ajustada compromiso (1) (ha)	% sobredec.	Sup. Propuesta (ha)	Importe Declarado	Importe Topado	Importe Propuesto	Importe tras sobredec.
433	FRUTALES REGADÍO	4,63		4,63	0,00	4,63	1.618,93	1.618,93	1.618,93	1.618,93
TOTAL		4,63	4,63	4,63		4,63	1.618,93	1.618,93	1.618,93	1.618,93

APLICACIÓN DE REDUCCIONES Y PENALIZACIONES

GRUPO DE PAGO	Importe Calculado	Importe prereduc.	Criterios de subvencionabilidad y compromisos	Presentación tardía	Omisión declaración	Condicionalidad	IMPORTE (Euros) PROPUESTO
FRUTALES REGADÍO	1.618,93	1.618,93	0,00	0,00	0,00	0,00	1.618,93
TOTAL	1.618,93	1.618,93					1.618,93

RESUMEN DE PAGOS

	IMPORTE (Euros)			
	PROPUESTO	FEADER (Eje 2)	MAPA	CAPADR
PROPUESTO	1.618,93	1.376,09	158,82	84,02

RECINTOS PROPUESTOS

REF.	REFERENCIA SIGPAC	CULTIVO	DESCRIPCIÓN CULTIVO	S/R	G.PAGO	PEND. MEDIA (%)	SUP. DEC. ADMISIBLE (ha)	SUP. COMPROM. (ha)	SUP. AJUSTADA COMPR.(1) (ha)	SUP. CONV. SIGPAC (ha)	SUP. CERTIE. (ha)	SUP. CAMPO (ha)	SUP. CAMPO DETER. CULT. DECLARADO (ha)	SUP. DEC. REDUCIDA (ha)	SUP. PROPUESTA (ha)
1700000005225947	29-063-002-00078-001	112006	NOGALES-HARTLEY	R	433	9,70	1,26	1,26	1,26		1,26			1,26	1,26
1700000005225948	29-063-003-00321-001	112006	NOGALES-HARTLEY	R	433	7,30	0,49	0,49	0,49		0,49			0,49	0,49
1700000005225949	29-063-003-00322-001	112006	NOGALES-HARTLEY	R	433	9,20	0,41	0,41	0,41		0,41			0,41	0,41
1700000005225950	29-063-002-00079-001	112006	NOGALES-HARTLEY	R	433	11,50	2,06	2,06	2,06		2,06			2,06	2,06
1700000005225951	29-063-003-00323-001	112006	NOGALES-HARTLEY	R	433	11,30	0,41	0,41	0,41		0,41			0,41	0,41

(1) Superficie declarada admisible ajustada con la superficie comprometida.
(2) Factor de penalización valorando el alcance para el tipo de compromiso.

Puede verificar la integridad de una copia de este documento mediante la lectura del código QR adjunto o mediante el acceso a la dirección <https://ws050.juntadeandalucia.es/verificarFirma> indicando el código de VERIFICACIÓN

FIRMADO POR	JUAN JOSE SOLER GARCIA	FECHA	03/07/2024	
	ROCIO GUIJARRO MILLAN			
VERIFICACIÓN	Pk2jmWGPZXYL7RLHCHYYEGKUBFR96	PÁGINA	96/1071	



<u>APELLIDOS Y NOMBRE / RAZÓN SOCIAL</u>	<u>NIF</u>	<u>EXPEDIENTE</u>	<u>ANUALIDAD DE PAGO</u>
BECERRA GONZALEZ CRISTOBAL	****6271*	1044005	

RESUMEN DE PAGOS

	<u>IMPORTE (Euros)</u>			
	<u>PROPUESTO</u>	<u>FEADER (Eje 2)</u>	<u>MAPA</u>	<u>CAPADR</u>
PROPUESTO	0,00	0,00	0,00	0,00

INCIDENCIAS

INCIDENCIA DESCRIPCIÓN

- 100424 Solicita recinto que no está comprometido para la operación.
 Ref:1700000002792304 Recinto:29-077-001-00072-00015 Cultivo:117125 CASTAÑOS-PILONGA Secano
 Ref:1700000002792307 Recinto:29-077-001-00125-00003 Cultivo:117125 CASTAÑOS-PILONGA Secano
 Ref:1700000002792306 Recinto:29-077-001-00130-00002 Cultivo:117125 CASTAÑOS-PILONGA Secano
 Ref:1700000002792309 Recinto:29-077-001-00164-00001 Cultivo:117125 CASTAÑOS-PILONGA Secano
 Ref:1700000002792308 Recinto:29-077-001-00211-00001 Cultivo:117125 CASTAÑOS-PILONGA Secano
 Ref:1700000002792289 Recinto:29-077-001-00265-00001 Cultivo:117125 CASTAÑOS-PILONGA Secano
 Ref:1700000002792287 Recinto:29-077-001-00309-00001 Cultivo:117125 CASTAÑOS-PILONGA Secano
 Ref:1700000002792288 Recinto:29-077-001-00309-00002 Cultivo:117125 CASTAÑOS-PILONGA Secano
- 101008 Expediente sin compromisos vigentes.
 Operación:6503.2

(1) Superficie declarada admisible ajustada con la superficie comprometida.
 (2) Factor de penalización valorando el alcance para el tipo de compromiso.

Puede verificar la integridad de una copia de este documento mediante la lectura del código QR adjunto o mediante el acceso a la dirección <https://ws050.juntadeandalucia.es/verificarFirma> indicando el código de VERIFICACIÓN

FIRMADO POR	JUAN JOSE SOLER GARCIA	FECHA	03/07/2024	
	ROCIO GUIJARRO MILLAN			
VERIFICACIÓN	Pk2jmWGPZXYL7RLHCHYYEGKUBFR96	PÁGINA	97/1071	

**APELLIDOS Y NOMBRE / RAZÓN SOCIAL**

BECERRA GONZALEZ MARIA

NIF

***7165*

EXPEDIENTE

1150757

ANUALIDAD DE PAGO

1ª

IMPORTES POR ANUALIDAD

	2023	2024	2025	2026	2027
IMPORTE MÁXIMO SUBVENCIONABLE	2.211,78 €	2.211,78 €	2.211,78 €	2.211,78 €	2.211,78 €
IMPORTE MEDIO DE TRANSFERENCIA (€/ha)	230,63 €	230,63 €	230,63 €	230,63 €	230,63 €

RESUMEN DE UNIDADES

Cód	GRUPO DE PAGO	Sup. Dec. Admisible (ha)	Sup. Comprometida (ha)	Sup. ajustada compromiso (I) (ha)	% sobredec.	Sup. Propuesta (ha)	Importe Declarado	Importe Topado	Importe Propuesto	Importe tras sobredec.
429	OLIVAR	4,36		4,36	0,00	4,36	1.080,84	1.080,84	1.080,84	1.080,84
432	FRUTALES SECANO	5,23		5,23	0,00	5,23	1.130,94	1.130,94	1.130,94	1.130,94
TOTAL		9,59	9,59	9,59		9,59	2.211,78	2.211,78	2.211,78	2.211,78

APLICACIÓN DE REDUCCIONES Y PENALIZACIONES

GRUPO DE PAGO	Importe Calculado	Importe prereduc.	Criterios de subvencionabilidad y compromisos			Omisión declaración	Condicionalidad	IMPORTE (Euros)	
			Presentación tardía					PROPUESTO	
FRUTALES SECANO	1.130,94	1.130,94	0,00	0,00	0,00	0,00	0,00	1.130,94	
OLIVAR	1.080,84	1.080,84	0,00	0,00	0,00	0,00	0,00	1.080,84	
TOTAL	2.211,78	2.211,78						2.211,78	

RESUMEN DE PAGOS

PROPUESTO	IMPORTE (Euros)			
	PROPUESTO	FEADER (Eje 2)	MAPA	CAPADR
PROPUESTO	2.211,78	1.880,01	216,98	114,79

RECINTOS PROPUESTOS

REF.	REFERENCIA SIGPAC	CULTIVO DESCRIPCIÓN CULTIVO	S/R G.PAGO	PEND. MEDIA (%)	SUP. DEC. ADMISIBLE (ha)	SUP. COMPROM. (ha)	SUP. AJUSTADA COMPR.(I) (ha)	SUP. CONV. SIGPAC (ha)	SUP. CERTIF. (ha)	SUP. CAMPO (ha)	SUP. CAMPO DETER. CULT. DECLARADO (ha)	SUP. DEC. REDUCIDA (ha)	SUP. PROPUESTA (ha)
170000003552673	29-084-045-00040-003	101010 OLIVAR-PICUAL	S 429	1,20	0,02	0,02	0,02	0,02	0,02	0,02	0,02	0,02	0,02
170000003552674	29-084-045-00052-001	101010 OLIVAR-PICUAL	S 429	2,40	3,20	3,20	3,20	3,20	3,20	3,20	3,20	3,20	3,20
170000003552675	29-084-004-00084-003	101010 OLIVAR-PICUAL	S 429	14,50	0,11	0,11	0,11	0,11	0,11	0,11	0,11	0,11	0,11
170000003552676	29-084-004-00088-002	101010 OLIVAR-PICUAL	S 429	15,40	0,42	0,42	0,42	0,42	0,42	0,42	0,42	0,42	0,42
170000003552677	29-084-004-00089-001	101010 OLIVAR-PICUAL	S 429	14,00	0,29	0,29	0,29	0,29	0,29	0,29	0,29	0,29	0,29
170000003552678	29-084-004-00090-002	101010 OLIVAR-PICUAL	S 429	9,90	0,23	0,23	0,23	0,23	0,23	0,23	0,23	0,23	0,23
170000003552679	29-084-045-00039-005	101010 OLIVAR-PICUAL	R 429	3,60	0,09	0,09	0,09	0,09	0,09	0,09	0,09	0,09	0,09
-932573	29-060-001-00282-002	117125 CASTAÑOS-PILONGA	S 432	32,60	0,14	0,14	0,14	0,14	0,14	0,14	0,14	0,14	0,14
170000003552671	29-060-001-00102-001	117125 CASTAÑOS-PILONGA	S 432	49,80	4,20	4,20	4,20	4,20	4,20	4,20	4,20	4,20	4,20
170000003552672	29-060-001-00282-001	117125 CASTAÑOS-PILONGA	S 432	46,10	0,89	0,89	0,89	0,89	0,89	0,89	0,89	0,89	0,89

(1) Superficie declarada admisible ajustada con la superficie comprometida.

(2) Factor de penalización valorando el alcance para el tipo de compromiso.

Puede verificar la integridad de una copia de este documento mediante la lectura del código QR adjunto o mediante el acceso a la dirección <https://ws050.juntadeandalucia.es/verificarFirma> indicando el código de VERIFICACIÓN

FIRMADO POR	JUAN JOSE SOLER GARCIA	FECHA	03/07/2024	
	ROCIO GUIJARRO MILLAN			
VERIFICACIÓN	Pk2jmWGPZXYL7RLHCHYYEGKUBFR96	PÁGINA	98/1071	



APELLIDOS Y NOMBRE / RAZÓN SOCIAL

BECERRA GONZALEZ MARIA

NIF
****1814*

EXPEDIENTE
1074944

ANUALIDAD DE PAGO
1ª

IMPORTE POR ANUALIDAD

	2023	2024	2025	2026	2027
IMPORTE MÁXIMO SUBVENCIONABLE	3.745,28 €	3.745,28 €	3.745,28 €	3.745,28 €	3.745,28 €
IMPORTE MEDIO DE TRANSFERENCIA (€/ha)	216,24 €	216,24 €	216,24 €	216,24 €	216,24 €

RESUMEN DE UNIDADES

Cód	GRUPO DE PAGO	Sup. Dec. Admisible (ha)	Sup. Comprometida (ha)	Sup. ajustada compromiso (I) (ha)	% sobredec.	Sup. Propuesta (ha)	Importe Declarado	Importe Topado	Importe Propuesto	Importe tras sobredec.
432	FRUTALES SECANO	17,32		17,32	0,00	17,32	3.745,28	3.745,28	3.745,28	3.745,28
TOTAL		17,32	17,32	17,32		17,32	3.745,28	3.745,28	3.745,28	3.745,28

APLICACIÓN DE REDUCCIONES Y PENALIZACIONES

GRUPO DE PAGO	Importe Calculado	Importe prereduc.	Criterios de subvencionabilidad y compromisos	Presentación tardía	Omisión declaración	Condicionalidad	IMPORTE (Euros) PROPUESTO
FRUTALES SECANO	3.745,28	3.745,28	0,00	0,00	0,00	0,00	3.745,28
TOTAL	3.745,28	3.745,28					3.745,28

RESUMEN DE PAGOS

PROPUESTO	IMPORTE (Euros)			
	PROPUESTO	FEADER (Eje 2)	MAPA	CAPADR
PROPUESTO	3.745,28	3.183,49	367,41	194,38

RECINTOS PROPUESTOS

REF.	REFERENCIA SIGPAC	CULTIVO	DESCRIPCIÓN CULTIVO	S/R	G.PAGO	PEND. MEDIA (%)	SUP. DEC. ADMISIBLE (ha)	SUP. COMPROM. (ha)	SUP. AJUSTADA COMPROM. (I) (ha)	SUP. CONV. SIGPAC (ha)	SUP. CERTIE. (ha)	SUP. CAMPO (ha)	SUP. CAMPO DETER. CULT. DECLARADO (ha)	SUP. DEC. REDUCIDA (ha)	SUP. PROPUESTA (ha)
-1250084	29-081-002-00100-001	117125	CASTAÑOS-PILONGA	S	432	36,50	0,13	0,13	0,13		0,13			0,13	0,13
-1107046	29-077-001-00200-003	117125	CASTAÑOS-PILONGA	S	432	45,10	2,65	2,65	2,65		2,65			2,65	2,65
-1107044	29-077-001-00220-001	117125	CASTAÑOS-PILONGA	S	432	38,60	1,22	1,22	1,22		1,22			1,22	1,22
-1107029	29-077-001-00191-006	117125	CASTAÑOS-PILONGA	S	432	37,20	0,89	0,89	0,89		0,89			0,89	0,89
5293035	29-060-003-00005-001	117125	CASTAÑOS-PILONGA	S	432	53,90	0,66	0,66	0,66		0,66			0,66	0,66
1700000002668595	29-077-001-00192-001	117125	CASTAÑOS-PILONGA	S	432	40,40	1,58	1,58	1,58		1,58			1,58	1,58
1700000002668597	29-081-002-00098-001	117125	CASTAÑOS-PILONGA	S	432	42,20	1,01	1,01	1,01		1,01			1,01	1,01
1700000002668598	29-081-006-00005-001	117125	CASTAÑOS-PILONGA	S	432	38,50	7,28	7,28	7,28		7,28			7,28	7,28
1700000002668599	29-081-002-00105-001	117125	CASTAÑOS-PILONGA	S	432	38,00	0,86	0,86	0,86		0,86			0,86	0,86
1700000002668600	29-077-001-00412-001	117125	CASTAÑOS-PILONGA	S	432	46,30	0,71	0,71	0,71		0,71			0,71	0,71
1700000002668601	29-081-006-00016-001	117125	CASTAÑOS-PILONGA	S	432	9,20	0,09	0,09	0,09		0,09			0,09	0,09
1700000002668602	29-077-001-00347-001	117125	CASTAÑOS-PILONGA	S	432	34,40	0,24	0,24	0,24		0,24			0,24	0,24

(1) Superficie declarada admisible ajustada con la superficie comprometida.
(2) Factor de penalización valorando el alcance para el tipo de compromiso.

Puede verificar la integridad de una copia de este documento mediante la lectura del código QR adjunto o mediante el acceso a la dirección <https://ws050.juntadeandalucia.es/verificarFirma> indicando el código de VERIFICACIÓN

FIRMADO POR	JUAN JOSE SOLER GARCIA	FECHA	03/07/2024	
	ROCIO GUIJARRO MILLAN			
VERIFICACIÓN	Pk2jmWGPZXYL7RLHCHYYEGKUBFR96	PÁGINA	99/1071	



APELLIDOS Y NOMBRE / RAZÓN SOCIAL

BEDOYA VARGAS FRANCISCO

NIF

***0797*

EXPEDIENTE

1025425

ANUALIDAD DE PAGO

1ª

IMPORTES POR ANUALIDAD

	2023	2024	2025	2026	2027
IMPORTE MÁXIMO SUBVENCIONABLE	1.150,38 €	1.150,38 €	1.150,38 €	1.150,38 €	1.150,38 €
IMPORTE MEDIO DE TRANSFERENCIA (€/ha)	349,66 €	349,66 €	349,66 €	349,66 €	349,66 €

RESUMEN DE UNIDADES

Cód	GRUPO DE PAGO	Sup. Dec. Admisible (ha)	Sup. Comprometida (ha)	Sup. ajustada compromiso (1) (ha)	% sobredec.	Sup. Propuesta (ha)	Importe Declarado	Importe Topado	Importe Propuesto	Importe tras sobredec.
433	FRUTALES REGADÍO	3,29		3,29	0,00	3,29	1.150,38	1.150,38	1.150,38	1.150,38
TOTAL		3,29	3,29	3,29		3,29	1.150,38	1.150,38	1.150,38	1.150,38

APLICACIÓN DE REDUCCIONES Y PENALIZACIONES

GRUPO DE PAGO	Importe Calculado	Importe prereduc.	Criterios de subvencionabilidad y compromisos	Presentación tardía	Omisión declaración	Condicionalidad	IMPORTE (Euros) PROPUESTO
FRUTALES REGADÍO	1.150,38	1.150,38	0,00	0,00	0,00	0,00	1.150,38
TOTAL	1.150,38	1.150,38					1.150,38

RESUMEN DE PAGOS

	IMPORTE (Euros)			
	PROPUESTO	FEADER (Eje 2)	MAPA	CAPADR
PROPUESTO	1.150,38	977,82	112,85	59,71

RECINTOS PROPUESTOS

REF.	REFERENCIA SIGPAC	CULTIVO DESCRIPCIÓN CULTIVO	S/R	G.PAGO	PEND. MEDIA (%)	SUP. DEC. ADMISIBLE (ha)	SUP. COMPROM. (ha)	SUP. AJUSTADA COMPROM. (1) (ha)	SUP. CONV. SIGPAC (ha)	SUP. CERTIE. (ha)	SUP. CAMPO (ha)	SUP. CAMPO DETER. CULT. DECLARADO (ha)	SUP. DEC. REDUCIDA (ha)	SUP. PROPUESTA (ha)
-826778	29-038-027-00013-006	207004 LIMONERO-VERNA	R	433	2,50	0,19	0,19	0,19		0,19			0,19	0,19
1700000005988291	29-038-027-00001-002	206003 NARANJO-NAVELATE	R	433	2,00	0,05	0,05	0,05		0,05			0,05	0,05
1700000005988292	29-038-027-00013-006	206003 NARANJO-NAVELATE	R	433	2,50	1,96	1,96	1,96		1,97			1,96	1,96
1700000005988293	29-038-027-00013-008	206003 NARANJO-NAVELATE	R	433	9,10	0,04	0,04	0,04		0,04			0,04	0,04
1700000005988295	29-038-027-00013-006	207004 LIMONERO-VERNA	R	433	2,50	0,87	0,87	0,87		0,87			0,87	0,87
1700000005988296	29-038-027-00013-006	209200 MANDARINO-MANDARINO COMÚN	R	433	2,50	0,18	0,18	0,18		0,18			0,18	0,18

INCIDENCIAS

INCIDENCIA DESCRIPCIÓN

- 100402 Recinto solicitado no forma parte de ningún organismo de control autorizado para la producción ecológica en Andalucía o fecha de inscripción posterior al plazo establecido (Anexo I. Criterios de Subvencionabilidad. Orden 28 de marzo de 2023). Ref:1700000005988294 Recinto:29-038-027-00035-00002 Cultivo:206003 NARANJO-NAVELATE Regadío
- 100424 Solicita recinto que no está comprometido para la operación. Ref:1700000005988294 Recinto:29-038-027-00035-00002 Cultivo:206003 NARANJO-NAVELATE Regadío

(1) Superficie declarada admisible ajustada con la superficie comprometida.
(2) Factor de penalización valorando el alcance para el tipo de compromiso.

Puede verificar la integridad de una copia de este documento mediante la lectura del código QR adjunto o mediante el acceso a la dirección https://ws050.juntadeandalucia.es/verificarFirma indicando el código de VERIFICACIÓN					
FIRMADO POR	JUAN JOSE SOLER GARCIA		FECHA		03/07/2024
	ROCIO GUIJARRO MILLAN				
VERIFICACIÓN	Pk2jmWGPZXRyL7RLHCHYYEGKUBFR96		PÁGINA		100/1071

**APELLIDOS Y NOMBRE / RAZÓN SOCIAL**

BENITEZ ARANDA JOAQUIN

NIF

****8694*

EXPEDIENTE

1044524

ANUALIDAD DE PAGO

1ª

IMPORTE POR ANUALIDAD

	2023	2024	2025	2026	2027
IMPORTE MÁXIMO SUBVENCIONABLE	3.279,81 €	3.279,81 €	3.279,81 €	3.279,81 €	3.279,81 €
IMPORTE MEDIO DE TRANSFERENCIA (€/ha)	349,66 €	349,66 €	349,66 €	349,66 €	349,66 €

RESUMEN DE UNIDADES

Cód	GRUPO DE PAGO	Sup. Dec. Admisible (ha)	Sup. Comprometida (ha)	Sup. ajustada compromiso (1) (ha)	% sobredec.	Sup. Propuesta (ha)	Importe Declarado	Importe Topado	Importe Propuesto	Importe tras sobredec.
433	FRUTALES REGADÍO	9,38		9,38	0,00	9,38	3.279,81	3.279,81	3.279,81	3.279,81
TOTAL		9,38	9,38	9,38		9,38	3.279,81	3.279,81	3.279,81	3.279,81

APLICACIÓN DE REDUCCIONES Y PENALIZACIONES

GRUPO DE PAGO	Importe Calculado	Importe prerreduc.	Criterios de subvencionabilidad y compromisos	Presentación tardía	Omisión declaración	Condicionalidad	IMPORTE (Euros) PROPUESTO
FRUTALES REGADÍO	3.279,81	3.279,81	0,00	0,00	0,00	0,00	3.279,81
TOTAL	3.279,81	3.279,81					3.279,81

RESUMEN DE PAGOS

	IMPORTE (Euros)			
	PROPUESTO	FEADER (Eje 2)	MAPA	CAPADR
PROPUESTO	3.279,81	2.787,84	321,75	170,22

RECINTOS PROPUESTOS

REF.	REFERENCIA SIGPAC	CULTIVO/DESCRIPCIÓN CULTIVO	S/R	G.PAGO	PEND. MEDIA (%)	SUP. DEC. ADMISIBLE (ha)	SUP. COMPROM. (ha)	SUP. AJUSTADA COMPROM. (1) (ha)	SUP. CONV. SIGPAC (ha)	SUP. CERTIE (ha)	SUP. CAMPO (ha)	SUP. CAMPO DETER. CULT. DECLARADO (ha)	SUP. DEC. REDUCIDA (ha)	SUP. PROPUESTA (ha)
-1105007	29-012-016-00040-001	207002 LIMONERO-FINO	R	433	25,80	0,69	0,69	0,69		0,69			0,69	0,69
-1104991	29-012-016-00047-007	207004 LIMONERO-VERNA	R	433	18,80	0,02	0,02	0,02		0,02			0,02	0,02
-1104990	29-012-016-00044-008	207004 LIMONERO-VERNA	R	433	21,70	0,76	0,76	0,76		0,76			0,76	0,76
1700000004451711	29-012-016-00041-001	207004 LIMONERO-VERNA	R	433	25,30	0,63	0,63	0,63		0,63			0,63	0,63
1700000004451712	29-012-016-00042-001	207004 LIMONERO-VERNA	R	433	25,80	0,37	0,37	0,37		0,37			0,37	0,37
1700000004451713	29-012-016-00044-006	207004 LIMONERO-VERNA	R	433	29,80	0,02	0,02	0,02		0,02			0,02	0,02
1700000004451714	29-012-016-00047-005	207004 LIMONERO-VERNA	R	433	15,70	0,05	0,05	0,05		0,05			0,05	0,05
1700000004451720	29-012-016-00042-002	207004 LIMONERO-VERNA	R	433	10,80	0,01	0,01	0,01		0,01			0,01	0,01
1700000004451721	29-012-016-00047-001	207004 LIMONERO-VERNA	R	433	30,60	0,68	0,68	0,68		0,68			0,68	0,68
1700000004451723	29-012-016-00043-001	207004 LIMONERO-VERNA	R	433	23,10	0,58	0,58	0,58		0,58			0,58	0,58
1700000004451724	29-012-016-00044-002	207004 LIMONERO-VERNA	R	433	28,80	1,49	1,49	1,49		1,49			1,49	1,49
1700000004451725	29-080-018-00019-001	207004 LIMONERO-VERNA	R	433	11,40	2,83	2,83	2,83		2,83			2,83	2,83
1700000004451727	29-012-016-00042-003	207004 LIMONERO-VERNA	R	433	21,50	0,28	0,28	0,28		0,28			0,28	0,28
1700000004451728	29-012-016-00044-003	207004 LIMONERO-VERNA	R	433	25,20	0,68	0,68	0,68		0,68			0,68	0,68
1700000004451730	29-012-016-00043-001	206008 NARANJO-SALUSTIANA	R	433	23,10	0,19	0,19	0,19		0,19			0,19	0,19
1700000004451731	29-012-016-00044-003	206008 NARANJO-SALUSTIANA	R	433	25,20	0,10	0,10	0,10		0,10			0,10	0,10

INCIDENCIAS**INCIDENCIA DESCRIPCIÓN**

- 100402 Recinto solicitado no forma parte de ningún organismo de control autorizado para la producción ecológica en Andalucía o fecha de inscripción posterior al plazo establecido (Anexo I. Criterios de Subvencionabilidad. Orden 28 de marzo de 2023).
Ref:-1332634 Recinto:29-900-019-00029-00005 Cultivo:207002 LIMONERO-FINO Regadío
Ref:-1332635 Recinto:29-900-019-00031-00002 Cultivo:207002 LIMONERO-FINO Regadío
Ref:-1533641 Recinto:29-900-019-00037-00011 Cultivo:207002 LIMONERO-FINO Regadío
- 100424 Solicita recinto que no está comprometido para la operación.
Ref:-1332634 Recinto:29-900-019-00029-00005 Cultivo:207002 LIMONERO-FINO Regadío
Ref:-1332635 Recinto:29-900-019-00031-00002 Cultivo:207002 LIMONERO-FINO Regadío
Ref:-1533641 Recinto:29-900-019-00037-00011 Cultivo:207002 LIMONERO-FINO Regadío

(1) Superficie declarada admisible ajustada con la superficie comprometida.
(2) Factor de penalización valorando el alcance para el tipo de compromiso.Puede verificar la integridad de una copia de este documento mediante la lectura del código QR adjunto o mediante el acceso a la dirección <https://ws050.juntadeandalucia.es/verificarFirma> indicando el código de VERIFICACIÓN

FIRMADO POR	JUAN JOSE SOLER GARCIA	FECHA	03/07/2024	
	ROCIO GUIJARRO MILLAN			
VERIFICACIÓN	Pk2jmWGPZXRyL7RLHCHYYEGKUBFR96	PÁGINA	101/1071	



APELLIDOS Y NOMBRE / RAZÓN SOCIAL
BENÍTEZ ARANDA MANUEL

NIF
***0392*

EXPEDIENTE
1004532

ANUALIDAD DE PAGO

RESUMEN DE PAGOS

	<u>PROPUESTO</u>	<u>IMPORTE (Euros)</u>		
		<u>FEADER (Eje 2)</u>	<u>MAPA</u>	<u>CAPADR</u>
PROPUESTO	0,00	0,00	0,00	0,00

INCIDENCIAS

INCIDENCIA DESCRIPCIÓN

7162	Se advierte que en el impreso DATOS DE RECINTOS no está consignada la operación solicitada en el impreso SOLICITA LINEAS DE AYUDA DE DESARROLLO RURAL.
101008	Expediente sin compromisos vigentes. Operación:6503.2

(1) Superficie declarada admisible ajustada con la superficie comprometida.
(2) Factor de penalización valorando el alcance para el tipo de compromiso.

Puede verificar la integridad de una copia de este documento mediante la lectura del código QR adjunto o mediante el acceso a la dirección https://ws050.juntadeandalucia.es/verificarFirma indicando el código de VERIFICACIÓN				
FIRMADO POR	JUAN JOSE SOLER GARCIA	FECHA	03/07/2024	
	ROCIO GUIJARRO MILLAN			
VERIFICACIÓN	Pk2jmWGPZXYL7RLHCHYYEGKUBFR96	PÁGINA	102/1071	

**APELLIDOS Y NOMBRE / RAZÓN SOCIAL**

BENÍTEZ LÓPEZ MARÍA ROSARIO

NIF

****4089*

EXPEDIENTE

1200129

ANUALIDAD DE PAGO

1ª

IMPORTE POR ANUALIDAD

	2023	2024	2025	2026	2027
IMPORTE MÁXIMO SUBVENCIONABLE	1.083,32 €	1.083,32 €	1.083,32 €	1.083,32 €	1.083,32 €
IMPORTE MEDIO DE TRANSFERENCIA (€/ha)	247,90 €	247,90 €	247,90 €	247,90 €	247,90 €

RESUMEN DE UNIDADES

Cód	GRUPO DE PAGO	Sup. Dec. Admisible (ha)	Sup. Comprometida (ha)	Sup. ajustada compromiso (1) (ha)	% sobredec.	Sup. Propuesta (ha)	Importe Declarado	Importe Topado	Importe Propuesto	Importe tras sobredec.
429	OLIVAR	4,37		4,37	0,00	4,37	1.083,32	1.083,32	1.083,32	1.083,32
TOTAL		4,37	4,37	4,37		4,37	1.083,32	1.083,32	1.083,32	1.083,32

APLICACIÓN DE REDUCCIONES Y PENALIZACIONES

GRUPO DE PAGO	Importe Calculado	Importe prereduc.	Criterios de subvencionabilidad y compromisos	Presentación tardía	Omisión declaración	Condicionalidad	IMPORTE (Euros) PROPUESTO
OLIVAR	1.083,32	1.083,32	0,00	0,00	0,00	0,00	1.083,32
TOTAL	1.083,32	1.083,32					1.083,32

RESUMEN DE PAGOS

	IMPORTE (Euros)			
	PROPUESTO	FEADER (Eje 2)	MAPA	CAPADR
PROPUESTO	1.083,32	920,82	106,27	56,23

RECINTOS PROPUESTOS

REF.	REFERENCIA SIGPAC	CULTIVO	DESCRIPCIÓN CULTIVO	S/R	G.PAGO	PEND. MEDIA (%)	SUP. DEC. ADMISIBLE (ha)	SUP. COMPROM. (ha)	SUP. AJUSTADA COMPROM. (1) (ha)	SUP. CONV. SIGPAC (ha)	SUP. CERTIE. (ha)	SUP. CAMPO (ha)	SUP. CAMPO DETER. CULT. DECLARADO (ha)	SUP. DEC. REDUCIDA (ha)	SUP. PROPUESTA (ha)
-1491434	29-004-006-00353-023	101324	OLIVAR-VERDIAL DE VELEZ-MALAGA	S	429	18,00	0,06	0,06	0,06		0,06			0,06	0,06
-148756	29-004-006-00373-002	101324	OLIVAR-VERDIAL DE VELEZ-MALAGA	S	429	32,50	1,52	1,52	1,52		1,52			1,52	1,52
1700000006101873	29-004-006-00361-001	101010	OLIVAR-PICUAL	S	429	30,80	0,09	0,09	0,09		0,09			0,09	0,09
1700000006101874	29-004-006-00361-016	101010	OLIVAR-PICUAL	S	429	28,70	0,56	0,56	0,56		0,56			0,56	0,56
1700000006101875	29-004-006-00353-011	101010	OLIVAR-PICUAL	S	429	20,20	0,08	0,08	0,08		0,08			0,08	0,08
1700000006101877	29-004-006-00373-001	101324	OLIVAR-VERDIAL DE VELEZ-MALAGA	S	429	38,80	1,43	1,43	1,43		1,43			1,43	1,43
1700000006101878	29-004-006-00353-023	101138	OLIVAR-HOJIBLANCA	S	429	18,00	0,63	0,63	0,63		0,63			0,63	0,63

INCIDENCIAS**INCIDENCIA DESCRIPCIÓN**

- 100402 Recinto solicitado no forma parte de ningún organismo de control autorizado para la producción ecológica en Andalucía o fecha de inscripción posterior al plazo establecido (Anexo I. Criterios de Subvencionabilidad. Orden 28 de marzo de 2023).
Ref:1700000006101872 Recinto:29-004-006-00353-00002 Cultivo:20000 BARBECHO TRADICIONAL-SIN VARIEDAD Secano
- 100424 Solicita recinto que no está comprometido para la operación.
Ref:1700000006101872 Recinto:29-004-006-00353-00002 Cultivo:20000 BARBECHO TRADICIONAL-SIN VARIEDAD Secano

(1) Superficie declarada admisible ajustada con la superficie comprometida.

(2) Factor de penalización valorando el alcance para el tipo de compromiso.

Puede verificar la integridad de una copia de este documento mediante la lectura del código QR adjunto o mediante el acceso a la dirección <https://ws050.juntadeandalucia.es/verificarFirma> indicando el código de VERIFICACIÓN

FIRMADO POR	JUAN JOSE SOLER GARCIA	FECHA	03/07/2024	
	ROCIO GUIJARRO MILLAN			
VERIFICACIÓN	Pk2jmWGPZXYL7RLHCHYYEGKUBFR96	PÁGINA	103/1071	

**APELLIDOS Y NOMBRE / RAZÓN SOCIAL**

BENITEZ LOPEZ RAFAEL ANTONIO

NIF

****7744*

EXPEDIENTE

1014183

ANUALIDAD DE PAGO

1ª

IMPORTE POR ANUALIDAD

	2023	2024	2025	2026	2027
IMPORTE MÁXIMO SUBVENCIONABLE	1.360,97 €	1.360,97 €	1.360,97 €	1.360,97 €	1.360,97 €
IMPORTE MEDIO DE TRANSFERENCIA (€/ha)	247,90 €	247,90 €	247,90 €	247,90 €	247,90 €

RESUMEN DE UNIDADES

Cód	GRUPO DE PAGO	Sup. Dec. Admisible (ha)	Sup. Comprometida (ha)	Sup. ajustada compromiso (1) (ha)	% sobredec.	Sup. Propuesta (ha)	Importe Declarado	Importe Topado	Importe Propuesto	Importe tras sobredec.
429	OLIVAR	5,76		5,49	0,00	5,49	1.360,97	1.360,97	1.360,97	1.360,97
TOTAL		5,76	5,49	5,49		5,49	1.360,97	1.360,97	1.360,97	1.360,97

APLICACIÓN DE REDUCCIONES Y PENALIZACIONES

GRUPO DE PAGO	Importe Calculado	Importe prereduc.	Criterios de subvencionabilidad y compromisos	Presentación tardía	Omisión declaración	Condicionalidad	IMPORTE (Euros) PROPUESTO
OLIVAR	1.360,97	1.360,97	0,00	0,00	0,00	0,00	1.360,97
TOTAL	1.360,97	1.360,97					1.360,97

RESUMEN DE PAGOS

	IMPORTE (Euros)			
	PROPUESTO	FEADER (Eje 2)	MAPA	CAPADR
PROPUESTO	1.360,97	1.156,82	133,51	70,64

RECINTOS PROPUESTOS

REF.	REFERENCIA SIGPAC	CULTIVO	DESCRIPCIÓN CULTIVO	S/R	G.PAGO	PEND. MEDIA (%)	SUP. DEC. ADMISIBLE (ha)	SUP. COMPROM. (ha)	SUP. AJUSTADA COMPR.(1) (ha)	SUP. CONV. SIGPAC (ha)	SUP. CERTIE. (ha)	SUP. CAMPO (ha)	SUP. CAMPO DETER. CULT. DECLARADO (ha)	SUP. DEC. REDUCIDA (ha)	SUP. PROPUESTA (ha)
-1323231	29-079-016-00132-001	101324	OLIVAR-VERDIAL DE VELEZ-MALAGA	S	429	19,70	1,00	0,73	0,73		0,73			0,73	0,73
5486971	29-079-016-00133-001	101324	OLIVAR-VERDIAL DE VELEZ-MALAGA	S	429	15,00	0,69	0,69	0,69		0,69			0,69	0,69
5486973	29-079-017-00082-003	101324	OLIVAR-VERDIAL DE VELEZ-MALAGA	S	429	20,50	0,69	0,69	0,69		0,69			0,69	0,69
5486976	29-079-017-00191-001	101324	OLIVAR-VERDIAL DE VELEZ-MALAGA	S	429	20,60	3,38	3,38	3,38		3,38			3,38	3,38

(1) Superficie declarada admisible ajustada con la superficie comprometida.

(2) Factor de penalización valorando el alcance para el tipo de compromiso.

Puede verificar la integridad de una copia de este documento mediante la lectura del código QR adjunto o mediante el acceso a la dirección <https://ws050.juntadeandalucia.es/verificarFirma> indicando el código de VERIFICACIÓN

FIRMADO POR	JUAN JOSE SOLER GARCIA	FECHA	03/07/2024	
	ROCIO GUIJARRO MILLAN			
VERIFICACIÓN	Pk2jmWGPZXYL7RLHCHYYEGKUBFR96	PÁGINA	104/1071	

**APELLIDOS Y NOMBRE / RAZÓN SOCIAL**

BENÍTEZ MÉNDEZ PEDRO

NIF

****1109*

EXPEDIENTE

1054361

ANUALIDAD DE PAGO

1ª

IMPORTES POR ANUALIDAD

	2023	2024	2025	2026	2027
IMPORTE MÁXIMO SUBVENCIONABLE	919,71 €	919,71 €	919,71 €	919,71 €	919,71 €
IMPORTE MEDIO DE TRANSFERENCIA (€/ha)	247,90 €	247,90 €	247,90 €	247,90 €	247,90 €

RESUMEN DE UNIDADES

Cód	GRUPO DE PAGO	Sup. Dec. Admisible (ha)	Sup. Comprometida (ha)	Sup. ajustada compromiso (I) (ha)	% sobredec.	Sup. Propuesta (ha)	Importe Declarado	Importe Topado	Importe Propuesto	Importe tras sobredec.
429	OLIVAR	3,71		3,71	0,00	3,71	919,71	919,71	919,71	919,71
TOTAL		3,71	3,71	3,71		3,71	919,71	919,71	919,71	919,71

APLICACIÓN DE REDUCCIONES Y PENALIZACIONES

GRUPO DE PAGO	Importe Calculado	Importe prereduc.	Criterios de subvencionabilidad y compromisos	Presentación tardía	Omisión declaración	Condicionalidad	IMPORTE (Euros) PROPUESTO
OLIVAR	919,71	919,71	0,00	0,00	0,00	0,00	919,71
TOTAL	919,71	919,71					919,71

RESUMEN DE PAGOS

	IMPORTE (Euros)			
	PROPUESTO	PROPUESTO (Eje 2)	MAPA	CAPADR
PROPUESTO	919,71	781,75	90,22	47,74

RECINTOS PROPUESTOS

REF.	REFERENCIA SIGPAC	CULTIVO	DESCRIPCIÓN CULTIVO	S/R	G.PAGO	PEND. MEDIA (%)	SUP. DEC. ADMISIBLE (ha)	SUP. COMPROM. (ha)	SUP. AJUSTADA COMPROM. (I) (ha)	SUP. CONV. SIGPAC (ha)	SUP. CERTIE (ha)	SUP. CAMPO (ha)	SUP. CAMPO DETER. CULT. DECLARADO (ha)	SUP. DEC. REDUCIDA (ha)	SUP. PROPUESTA (ha)
170000006782664	29-012-002-00641-002	101021	OLIVAR-ALOREÑA	S	429	25,90	0,12	0,12	0,12		0,14			0,12	0,12
170000006782667	29-012-002-00502-001	101021	OLIVAR-ALOREÑA	S	429	39,70	0,14	0,14	0,14		0,14			0,14	0,14
170000006782668	29-012-002-00641-005	101021	OLIVAR-ALOREÑA	S	429	28,00	0,02	0,02	0,02		0,02			0,02	0,02
170000006782669	29-012-002-00307-006	101021	OLIVAR-ALOREÑA	S	429	66,60	0,67	0,67	0,67		0,67			0,67	0,67
170000006782670	29-012-002-00307-007	101021	OLIVAR-ALOREÑA	S	429	66,10	0,03	0,03	0,03		0,03			0,03	0,03
170000006782671	29-012-002-00502-001	101021	OLIVAR-ALOREÑA	S	429	39,70	1,24	1,24	1,24		1,24			1,24	1,24
170000006782673	29-012-002-00502-007	101138	OLIVAR-HOJIBLANCA	S	429	32,60	0,36	0,36	0,36		0,36			0,36	0,36
170000006782676	29-012-002-00502-006	101138	OLIVAR-HOJIBLANCA	S	429	36,40	0,76	0,76	0,76		0,76			0,76	0,76
170000006782677	29-012-002-00502-001	101138	OLIVAR-HOJIBLANCA	S	429	39,70	0,34	0,34	0,34		0,34			0,34	0,34
170000006782678	29-012-002-00307-004	101021	OLIVAR-ALOREÑA	S	429	60,20	0,03	0,03	0,03		0,03			0,03	0,03

(1) Superficie declarada admisible ajustada con la superficie comprometida.
(2) Factor de penalización valorando el alcance para el tipo de compromiso.Puede verificar la integridad de una copia de este documento mediante la lectura del código QR adjunto o mediante el acceso a la dirección <https://ws050.juntadeandalucia.es/verificarFirma> indicando el código de VERIFICACIÓN

FIRMADO POR

JUAN JOSE SOLER GARCIA

FECHA

03/07/2024

ROCIO GUIJARRO MILLAN

VERIFICACIÓN

Pk2jmWGPZXYL7RLHCHYYEGKUBFR96

PÁGINA

105/1071





<u>APELLIDOS Y NOMBRE / RAZÓN SOCIAL</u>	<u>NIF</u>	<u>EXPEDIENTE</u>	<u>ANUALIDAD DE PAGO</u>
BENITEZ MUÑOZ RUBEN	***6032*	1021438	

RESUMEN DE PAGOS

		<u>IMPORTE (Euros)</u>		
		<u>FEADER</u>	<u>MAPA</u>	<u>CAPADR</u>
		<u>(Eje 2)</u>		
PROPUESTO	<u>PROPUESTO</u>	0,00	0,00	0,00

INCIDENCIAS

INCIDENCIA DESCRIPCIÓN

- 7162 Se advierte que en el impreso DATOS DE RECINTOS no está consignada la operación solicitada en el impreso SOLICITA LINEAS DE AYUDA DE DESARROLLO RURAL.
- 101008 Expediente sin compromisos vigentes.
Operación:6503.2

(1) Superficie declarada admisible ajustada con la superficie comprometida.
(2) Factor de penalización valorando el alcance para el tipo de compromiso.

Puede verificar la integridad de una copia de este documento mediante la lectura del código QR adjunto o mediante el acceso a la dirección https://ws050.juntadeandalucia.es/verificarFirma indicando el código de VERIFICACIÓN				
FIRMADO POR	JUAN JOSE SOLER GARCIA	FECHA	03/07/2024	
	ROCIO GUIJARRO MILLAN			
VERIFICACIÓN	Pk2jmWGPZXYL7RLHCHYYEGKUBFR96	PÁGINA	106/1071	



APELLIDOS Y NOMBRE / RAZÓN SOCIAL

BENITEZ ROSADO ANTONIO

NIF

***3173*

EXPEDIENTE

1133096

ANUALIDAD DE PAGO

RESUMEN DE PAGOS

PROPUESTO	IMPORTE (Euros)			
	PROPUESTO	FEADER (Eje 2)	MAPA	CAPADR
	0,00	0,00	0,00	0,00

INCIDENCIAS

INCIDENCIA DESCRIPCIÓN

- 100401 Solicitante no inscrito en un organismo de control autorizado para la producción ecológica en Andalucía (Anexo I. Criterios de Subvencionabilidad. Orden 28 de marzo de 2023).
- 100402 Recinto solicitado no forma parte de ningún organismo de control autorizado para la producción ecológica en Andalucía o fecha de inscripción posterior al plazo establecido (Anexo I. Criterios de Subvencionabilidad. Orden 28 de marzo de 2023).
 Ref:1700000006420854 Recinto:29-064-002-00005-00002 Cultivo:117000 CASTAÑOS-SIN VARIEDAD Secano
 Ref:-933530 Recinto:29-064-002-00005-00002 Cultivo:117000 CASTAÑOS-SIN VARIEDAD Secano
 Ref:-933531 Recinto:29-064-002-00005-00003 Cultivo:117000 CASTAÑOS-SIN VARIEDAD Secano
 Ref:-933532 Recinto:29-064-002-00005-00005 Cultivo:117000 CASTAÑOS-SIN VARIEDAD Secano
 Ref:1700000006420855 Recinto:29-064-002-00006-00001 Cultivo:117000 CASTAÑOS-SIN VARIEDAD Secano
 Ref:1700000006420857 Recinto:29-064-002-00092-00002 Cultivo:117000 CASTAÑOS-SIN VARIEDAD Secano
 Ref:1700000006420858 Recinto:29-064-002-00093-00002 Cultivo:117000 CASTAÑOS-SIN VARIEDAD Secano
 Ref:1700000006420860 Recinto:29-064-004-00013-00002 Cultivo:117000 CASTAÑOS-SIN VARIEDAD Secano
- 100424 Solicita recinto que no está comprometido para la operación.
 Ref:1700000006420854 Recinto:29-064-002-00005-00002 Cultivo:117000 CASTAÑOS-SIN VARIEDAD Secano
 Ref:-933530 Recinto:29-064-002-00005-00002 Cultivo:117000 CASTAÑOS-SIN VARIEDAD Secano
 Ref:-933531 Recinto:29-064-002-00005-00003 Cultivo:117000 CASTAÑOS-SIN VARIEDAD Secano
 Ref:-933532 Recinto:29-064-002-00005-00005 Cultivo:117000 CASTAÑOS-SIN VARIEDAD Secano
 Ref:1700000006420855 Recinto:29-064-002-00006-00001 Cultivo:117000 CASTAÑOS-SIN VARIEDAD Secano
 Ref:1700000006420857 Recinto:29-064-002-00092-00002 Cultivo:117000 CASTAÑOS-SIN VARIEDAD Secano
 Ref:1700000006420858 Recinto:29-064-002-00093-00002 Cultivo:117000 CASTAÑOS-SIN VARIEDAD Secano
 Ref:1700000006420860 Recinto:29-064-004-00013-00002 Cultivo:117000 CASTAÑOS-SIN VARIEDAD Secano
- 101008 Expediente sin compromisos vigentes.
 Operación:6503.2

(1) Superficie declarada admisible ajustada con la superficie comprometida.
 (2) Factor de penalización valorando el alcance para el tipo de compromiso.

Puede verificar la integridad de una copia de este documento mediante la lectura del código QR adjunto o mediante el acceso a la dirección https://ws050.juntadeandalucia.es/verificarFirma indicando el código de VERIFICACIÓN				
FIRMADO POR	JUAN JOSE SOLER GARCIA	FECHA	03/07/2024	
	ROCIO GUIJARRO MILLAN			
VERIFICACIÓN	Pk2jmWGPZXYL7RLHCHYYEGKUBFR96	PÁGINA	107/1071	



<u>APELLIDOS Y NOMBRE / RAZÓN SOCIAL</u>	<u>NIF</u>	<u>EXPEDIENTE</u>	<u>ANUALIDAD DE PAGO</u>
BENITEZ VEGAS FRANCISCO	****4155*	1063795	

RESUMEN DE PAGOS

	<u>PROPUESTO</u>	<u>IMPORTE (Euros)</u>		
		<u>FEADER (Eje 2)</u>	<u>MAPA</u>	<u>CAPADR</u>
PROPUESTO	0,00	0,00	0,00	0,00

(1) Superficie declarada admisible ajustada con la superficie comprometida.
(2) Factor de penalización valorando el alcance para el tipo de compromiso.

Puede verificar la integridad de una copia de este documento mediante la lectura del código QR adjunto o mediante el acceso a la dirección https://ws050.juntadeandalucia.es/verificarFirma indicando el código de VERIFICACIÓN				
FIRMADO POR	JUAN JOSE SOLER GARCIA	FECHA	03/07/2024	
	ROCIO GUIJARRO MILLAN			
VERIFICACIÓN	Pk2jmWGPZXYL7RLHCHYYEGKUBFR96	PÁGINA	108/1071	



INCIDENCIAS

INCIDENCIA DESCRIPCIÓN

- 3790 Recinto declarado inactivo
 Ref:6928560 Recinto:29-102-165-00019-00010 Cultivo: -
 Ref:6928561 Recinto:29-102-165-00019-00012 Cultivo: -
 Ref:-1612849 Recinto:29-102-167-00025-00001 Cultivo: -
 Ref:-1612851 Recinto:29-102-167-00029-00001 Cultivo: -
 Ref:-1612850 Recinto:29-102-167-00030-00001 Cultivo: -

- 100402 Recinto solicitado no forma parte de ningún organismo de control autorizado para la producción ecológica en Andalucía o fecha de inscripción posterior al plazo establecido (Anexo I. Criterios de Subvencionabilidad. Orden 28 de marzo de 2023).
 Ref:-1602607 Recinto:29-102-159-00139-00003 Cultivo:62000 PASTOS PERMANENTES DE 5 O MAS AÑOS-SIN VARIEDAD Secano
 Ref:-1602605 Recinto:29-102-159-00139-00004 Cultivo:62000 PASTOS PERMANENTES DE 5 O MAS AÑOS-SIN VARIEDAD Secano
 Ref:6928560 Recinto:29-102-165-00019-00010 Cultivo:62000 PASTOS PERMANENTES DE 5 O MAS AÑOS-SIN VARIEDAD Secano
 Ref:6928561 Recinto:29-102-165-00019-00012 Cultivo:62000 PASTOS PERMANENTES DE 5 O MAS AÑOS-SIN VARIEDAD Secano
 Ref:-1612849 Recinto:29-102-167-00025-00001 Cultivo:62000 PASTOS PERMANENTES DE 5 O MAS AÑOS-SIN VARIEDAD Secano
 Ref:-1612851 Recinto:29-102-167-00029-00001 Cultivo:62000 PASTOS PERMANENTES DE 5 O MAS AÑOS-SIN VARIEDAD Secano
 Ref:-1612850 Recinto:29-102-167-00030-00001 Cultivo:62000 PASTOS PERMANENTES DE 5 O MAS AÑOS-SIN VARIEDAD Secano

- 100411 Recinto no admisible por no estar asociado en SIGGAN a una explotación ganadera admisible (Artículo 10 de la Orden de 28 de marzo de 2023).
 Ref:-1602607 Recinto:29-102-159-00139-00003 Cultivo:62000 PASTOS PERMANENTES DE 5 O MAS AÑOS-SIN VARIEDAD Secano
 Ref:-1602605 Recinto:29-102-159-00139-00004 Cultivo:62000 PASTOS PERMANENTES DE 5 O MAS AÑOS-SIN VARIEDAD Secano
 Ref:6928560 Recinto:29-102-165-00019-00010 Cultivo:62000 PASTOS PERMANENTES DE 5 O MAS AÑOS-SIN VARIEDAD Secano
 Ref:6928561 Recinto:29-102-165-00019-00012 Cultivo:62000 PASTOS PERMANENTES DE 5 O MAS AÑOS-SIN VARIEDAD Secano
 Ref:-1612849 Recinto:29-102-167-00025-00001 Cultivo:62000 PASTOS PERMANENTES DE 5 O MAS AÑOS-SIN VARIEDAD Secano
 Ref:-1612851 Recinto:29-102-167-00029-00001 Cultivo:62000 PASTOS PERMANENTES DE 5 O MAS AÑOS-SIN VARIEDAD Secano
 Ref:-1612850 Recinto:29-102-167-00030-00001 Cultivo:62000 PASTOS PERMANENTES DE 5 O MAS AÑOS-SIN VARIEDAD Secano

- 100424 Solicita recinto que no está comprometido para la operación.
 Ref:-1602607 Recinto:29-102-159-00139-00003 Cultivo:62000 PASTOS PERMANENTES DE 5 O MAS AÑOS-SIN VARIEDAD Secano
 Ref:-1602605 Recinto:29-102-159-00139-00004 Cultivo:62000 PASTOS PERMANENTES DE 5 O MAS AÑOS-SIN VARIEDAD Secano
 Ref:6928560 Recinto:29-102-165-00019-00010 Cultivo:62000 PASTOS PERMANENTES DE 5 O MAS AÑOS-SIN VARIEDAD Secano
 Ref:6928561 Recinto:29-102-165-00019-00012 Cultivo:62000 PASTOS PERMANENTES DE 5 O MAS AÑOS-SIN VARIEDAD Secano
 Ref:-1612849 Recinto:29-102-167-00025-00001 Cultivo:62000 PASTOS PERMANENTES DE 5 O MAS AÑOS-SIN VARIEDAD Secano
 Ref:-1612851 Recinto:29-102-167-00029-00001 Cultivo:62000 PASTOS PERMANENTES DE 5 O MAS AÑOS-SIN VARIEDAD Secano
 Ref:-1612850 Recinto:29-102-167-00030-00001 Cultivo:62000 PASTOS PERMANENTES DE 5 O MAS AÑOS-SIN VARIEDAD Secano

- 101008 Expediente sin compromisos vigentes.
 Operación:6503.2

(1) Superficie declarada admisible ajustada con la superficie comprometida.
 (2) Factor de penalización valorando el alcance para el tipo de compromiso.

Puede verificar la integridad de una copia de este documento mediante la lectura del código QR adjunto o mediante el acceso a la dirección https://ws050.juntadeandalucia.es/verificarFirma indicando el código de VERIFICACIÓN				
FIRMADO POR	JUAN JOSE SOLER GARCIA ROCIO GUIJARRO MILLAN	FECHA	03/07/2024	
VERIFICACIÓN	Pk2jmWGPZXYL7RLHCHYYEGKUBFR96	PÁGINA	109/1071	

**APELLIDOS Y NOMBRE / RAZÓN SOCIAL**

BERLANGA MONTERO JUAN MANUEL

NIF

***9247*

EXPEDIENTE

1010987

ANUALIDAD DE PAGO

1ª

IMPORTE POR ANUALIDAD

	2023	2024	2025	2026	2027
IMPORTE MÁXIMO SUBVENCIONABLE	505,72 €	505,72 €	505,72 €	505,72 €	505,72 €
IMPORTE MEDIO DE TRANSFERENCIA (€/ha)	247,90 €	247,90 €	247,90 €	247,90 €	247,90 €

RESUMEN DE UNIDADES

Cód	GRUPO DE PAGO	Sup. Dec. Admisible (ha)	Sup. Comprometida (ha)	Sup. ajustada compromiso (1) (ha)	% sobredec.	Sup. Propuesta (ha)	Importe Declarado	Importe Topado	Importe Propuesto	Importe tras sobredec.
429	OLIVAR	2,04		2,04	0,00	2,04	505,72	505,72	505,72	505,72
TOTAL		2,04	2,04	2,04		2,04	505,72	505,72	505,72	505,72

APLICACIÓN DE REDUCCIONES Y PENALIZACIONES

GRUPO DE PAGO	Importe Calculado	Importe prereduc.	Importe subvencionabilidad y compromisos	Presentación tardía	Omisión declaración	Condicionalidad	IMPORTE (Euros) PROPUESTO
OLIVAR	505,72	505,72	0,00	0,00	0,00	0,00	505,72
TOTAL	505,72	505,72					505,72

RESUMEN DE PAGOS

	IMPORTE (Euros)		
	PROPUESTO	FEADER (Eje 2)	MAPA
PROPUESTO	505,72	429,86	49,61
			CAPADR 26,25

RECINTOS PROPUESTOS

REF.	REFERENCIA SIGPAC	CULTIVO	DESCRIPCIÓN CULTIVO	S/R	G.PAGO	PEND. MEDIA (%)	SUP. DEC. ADMISIBLE (ha)	SUP. COMPROM. (ha)	SUP. AJUSTADA COMPR.(1) (ha)	SUP. CONV. SIGPAC (ha)	SUP. CERTIE. (ha)	SUP. CAMPO (ha)	SUP. CAMPO DETER. CULT. DECLARADO (ha)	SUP. DEC. REDUCIDA (ha)	SUP. PROPUESTA (ha)
1700000006316806	29-040-022-00096-005	101021	OLIVAR-ALOREÑA	S	429	24,30	0,02	0,02	0,02		0,02			0,02	0,02
1700000006316807	29-040-022-00096-008	101021	OLIVAR-ALOREÑA	S	429	20,80	0,02	0,02	0,02		0,02			0,02	0,02
1700000006316808	29-040-022-00096-007	101021	OLIVAR-ALOREÑA	S	429	19,10	0,04	0,04	0,04		0,04			0,04	0,04
1700000006316809	29-040-022-00096-009	101021	OLIVAR-ALOREÑA	S	429	22,10	1,94	1,94	1,94		1,94			1,94	1,94
1700000006316810	29-040-022-00096-006	101021	OLIVAR-ALOREÑA	S	429	22,10	0,02	0,02	0,02		0,02			0,02	0,02

(1) Superficie declarada admisible ajustada con la superficie comprometida.

(2) Factor de penalización valorando el alcance para el tipo de compromiso.

Puede verificar la integridad de una copia de este documento mediante la lectura del código QR adjunto o mediante el acceso a la dirección <https://ws050.juntadeandalucia.es/verificarFirma> indicando el código de VERIFICACIÓN

FIRMADO POR	JUAN JOSE SOLER GARCIA	FECHA	03/07/2024	
	ROCIO GUIJARRO MILLAN			
VERIFICACIÓN	Pk2jmWGPZXYL7RLHCHYYEGKUBFR96	PÁGINA	110/1071	

**APELLIDOS Y NOMBRE / RAZÓN SOCIAL**

BERLANGA PACHECO AGUSTINA

NIF

***4623*

EXPEDIENTE

1183926

ANUALIDAD DE PAGO

1ª

IMPORTE POR ANUALIDAD

	2023	2024	2025	2026	2027
IMPORTE MÁXIMO SUBVENCIONABLE	1.440,60 €	1.440,60 €	1.440,60 €	1.440,60 €	1.440,60 €
IMPORTE MEDIO DE TRANSFERENCIA (€/ha)	349,66 €	349,66 €	349,66 €	349,66 €	349,66 €

RESUMEN DE UNIDADES

Cód	GRUPO DE PAGO	Sup. Dec. Admisible (ha)	Sup. Comprometida (ha)	Sup. ajustada compromiso (I) (ha)	% sobredec.	Sup. Propuesta (ha)	Importe Declarado	Importe Topado	Importe Propuesto	Importe tras sobredec.
433	FRUTALES REGADÍO	4,12		4,12	0,00	4,12	1.440,60	1.440,60	1.440,60	1.440,60
TOTAL		4,12	4,12	4,12		4,12	1.440,60	1.440,60	1.440,60	1.440,60

APLICACIÓN DE REDUCCIONES Y PENALIZACIONES

GRUPO DE PAGO	Importe Calculado	Importe prereduc.	Criterios de subvencionabilidad y compromisos	Presentación tardía	Omisión declaración	Condicionalidad	IMPORTE (Euros) PROPUESTO
FRUTALES REGADÍO	1.440,60	1.440,60	0,00	0,00	0,00	0,00	1.440,60
TOTAL	1.440,60	1.440,60					1.440,60

RESUMEN DE PAGOS

	IMPORTE (Euros)			
	PROPUESTO	FEADER (Eje 2)	MAPA	CAPADR
PROPUESTO	1.440,60	1.224,51	141,32	74,77

RECINTOS PROPUESTOS

REF.	REFERENCIA SIGPAC	CULTIVO	DESCRIPCIÓN CULTIVO	S/R	G.PAGO	PEND. MEDIA (%)	SUP. DEC. ADMISIBLE (ha)	SUP. COMPROM. (ha)	SUP. AJUSTADA COMPR.(I) (ha)	SUP. CONV. SIGPAC (ha)	SUP. CERTIE. (ha)	SUP. CAMPO (ha)	SUP. CAMPO DETER. CULT. DECLARADO (ha)	SUP. DEC. REDUCIDA (ha)	SUP. PROPUESTA (ha)
1700000006538907	29-038-031-00030-001	209200	MANDARINO-MANDARINO COMÚN	R	433	1,20	0,89	0,89	0,89		0,89			0,89	0,89
1700000006538908	29-038-031-00034-005	207002	LIMONERO-FINO	R	433	0,70	1,04	1,04	1,04		1,04			1,04	1,04
1700000006538909	29-038-031-00034-006	206308	NARANJO-VALENCIA LATE	R	433	4,80	0,15	0,15	0,15		0,15			0,15	0,15
1700000006538910	29-038-031-00034-005	206308	NARANJO-VALENCIA LATE	R	433	0,70	0,98	0,98	0,98		0,98			0,98	0,98
1700000006538911	29-038-031-00032-001	209200	MANDARINO-MANDARINO COMÚN	R	433	0,90	1,06	1,06	1,06		1,06			1,06	1,06

(1) Superficie declarada admisible ajustada con la superficie comprometida.

(2) Factor de penalización valorando el alcance para el tipo de compromiso.

Puede verificar la integridad de una copia de este documento mediante la lectura del código QR adjunto o mediante el acceso a la dirección <https://ws050.juntadeandalucia.es/verificarFirma> indicando el código de VERIFICACIÓN

FIRMADO POR	JUAN JOSE SOLER GARCIA	FECHA	03/07/2024
	ROCIO GUIJARRO MILLAN		
VERIFICACIÓN	Pk2jmWGPZXYL7RLHCHYYEGKUBFR96	PÁGINA	111/1071





<u>APELLIDOS Y NOMBRE / RAZÓN SOCIAL</u>	<u>NIF</u>	<u>EXPEDIENTE</u>	<u>ANUALIDAD DE PAGO</u>
BERMÚDEZ ACOSTA JOSÉ	****8883*	1024583	

RESUMEN DE PAGOS

PROPUESTO	<u>IMPORTE (Euros)</u>			
	<u>PROPUESTO</u>	<u>FEADER (Eje 2)</u>	<u>MAPA</u>	<u>CAPADR</u>
	0,00	0,00	0,00	0,00

INCIDENCIAS

INCIDENCIA DESCRIPCIÓN

248	Verifica que los recintos declarados con sistema de explotación regadío corresponden realmente a regadío según SIGPAC. Ref:1700000002788173 Recinto:29-094-008-00045-00001 Cultivo:344010 MANGO-SENSATION Regadío Ref:1700000002788183 Recinto:29-094-008-00045-00002 Cultivo:344010 MANGO-SENSATION Regadío Ref:1700000002788184 Recinto:29-094-008-00045-00008 Cultivo:344010 MANGO-SENSATION Regadío Ref:1700000002788180 Recinto:29-094-008-00045-00009 Cultivo:344010 MANGO-SENSATION Regadío Ref:1700000002788182 Recinto:29-094-008-00045-00010 Cultivo:344010 MANGO-SENSATION Regadío Ref:1700000002788177 Recinto:29-094-008-00045-00014 Cultivo:344010 MANGO-SENSATION Regadío Ref:1700000002788178 Recinto:29-094-008-00045-00017 Cultivo:344010 MANGO-SENSATION Regadío Ref:1700000002788179 Recinto:29-094-008-00045-00018 Cultivo:344010 MANGO-SENSATION Regadío Ref:1700000002788181 Recinto:29-094-008-00045-00019 Cultivo:344010 MANGO-SENSATION Regadío Ref:-26913 Recinto:29-094-008-00045-00021 Cultivo:344010 MANGO-SENSATION Regadío
100424	Solicita recinto que no está comprometido para la operación. Ref:1700000002788173 Recinto:29-094-008-00045-00001 Cultivo:344010 MANGO-SENSATION Regadío Ref:1700000002788183 Recinto:29-094-008-00045-00002 Cultivo:344010 MANGO-SENSATION Regadío Ref:1700000002788184 Recinto:29-094-008-00045-00008 Cultivo:344010 MANGO-SENSATION Regadío Ref:1700000002788180 Recinto:29-094-008-00045-00009 Cultivo:344010 MANGO-SENSATION Regadío Ref:1700000002788182 Recinto:29-094-008-00045-00010 Cultivo:344010 MANGO-SENSATION Regadío Ref:1700000002788174 Recinto:29-094-008-00045-00013 Cultivo:344010 MANGO-SENSATION Regadío Ref:1700000002788177 Recinto:29-094-008-00045-00014 Cultivo:344010 MANGO-SENSATION Regadío Ref:1700000002788175 Recinto:29-094-008-00045-00015 Cultivo:344010 MANGO-SENSATION Regadío Ref:1700000002788178 Recinto:29-094-008-00045-00017 Cultivo:344010 MANGO-SENSATION Regadío Ref:1700000002788179 Recinto:29-094-008-00045-00018 Cultivo:344010 MANGO-SENSATION Regadío Ref:1700000002788181 Recinto:29-094-008-00045-00019 Cultivo:344010 MANGO-SENSATION Regadío Ref:-26913 Recinto:29-094-008-00045-00021 Cultivo:344010 MANGO-SENSATION Regadío
100426	Recinto con incidencia de uso de regadío cuyo cultivo no es admisible en régimen de secano. Ref:1700000002788173 Recinto:29-094-008-00045-00001 Cultivo:344010 MANGO-SENSATION Regadío Ref:1700000002788183 Recinto:29-094-008-00045-00002 Cultivo:344010 MANGO-SENSATION Regadío Ref:1700000002788184 Recinto:29-094-008-00045-00008 Cultivo:344010 MANGO-SENSATION Regadío Ref:1700000002788180 Recinto:29-094-008-00045-00009 Cultivo:344010 MANGO-SENSATION Regadío Ref:1700000002788182 Recinto:29-094-008-00045-00010 Cultivo:344010 MANGO-SENSATION Regadío Ref:1700000002788177 Recinto:29-094-008-00045-00014 Cultivo:344010 MANGO-SENSATION Regadío Ref:1700000002788178 Recinto:29-094-008-00045-00017 Cultivo:344010 MANGO-SENSATION Regadío Ref:1700000002788179 Recinto:29-094-008-00045-00018 Cultivo:344010 MANGO-SENSATION Regadío Ref:1700000002788181 Recinto:29-094-008-00045-00019 Cultivo:344010 MANGO-SENSATION Regadío Ref:-26913 Recinto:29-094-008-00045-00021 Cultivo:344010 MANGO-SENSATION Regadío
101008	Expediente sin compromisos vigentes. Operación:6503.2

(1) Superficie declarada admisible ajustada con la superficie comprometida.
(2) Factor de penalización valorando el alcance para el tipo de compromiso.

Puede verificar la integridad de una copia de este documento mediante la lectura del código QR adjunto o mediante el acceso a la dirección https://ws050.juntadeandalucia.es/verificarFirma indicando el código de VERIFICACIÓN				
FIRMADO POR	JUAN JOSE SOLER GARCIA	FECHA	03/07/2024	
	ROCIO GUIJARRO MILLAN			
VERIFICACIÓN	Pk2jmWGPZXRYL7RLHCHYYEGKUBFR96	PÁGINA	112/1071	



<u>APELLIDOS Y NOMBRE / RAZÓN SOCIAL</u>	<u>NIF</u>	<u>EXPEDIENTE</u>	<u>ANUALIDAD DE PAGO</u>
BERNAL GALAN MARIA TERESA	***9050*	1125665	

RESUMEN DE PAGOS

	<u>IMPORTE (Euros)</u>			
	<u>PROPUESTO</u>	<u>FEADER (Eje 2)</u>	<u>MAPA</u>	<u>CAPADR</u>
PROPUESTO	0,00	0,00	0,00	0,00

INCIDENCIAS

INCIDENCIA DESCRIPCIÓN

- 100424 Solicita recinto que no está comprometido para la operación.
 Ref:1700000005376648 Recinto:29-018-002-00020-00001 Cultivo:104007 ALMENDROS-COMUNA Secano
 Ref:1700000005376649 Recinto:29-018-019-00015-00001 Cultivo:104007 ALMENDROS-COMUNA Secano
 Ref:1700000005376650 Recinto:29-018-019-00015-00002 Cultivo:104007 ALMENDROS-COMUNA Secano
 Ref:-1084521 Recinto:29-018-019-00015-00004 Cultivo:104007 ALMENDROS-COMUNA Secano
- 101008 Expediente sin compromisos vigentes.
 Operación:6503.2

(1) Superficie declarada admisible ajustada con la superficie comprometida.
 (2) Factor de penalización valorando el alcance para el tipo de compromiso.

Puede verificar la integridad de una copia de este documento mediante la lectura del código QR adjunto o mediante el acceso a la dirección https://ws050.juntadeandalucia.es/verificarFirma indicando el código de VERIFICACIÓN				
FIRMADO POR	JUAN JOSE SOLER GARCIA	FECHA	03/07/2024	
	ROCIO GUIJARRO MILLAN			
VERIFICACIÓN	Pk2jmWGPZXYL7RLHCHYYEGKUBFR96	PÁGINA	113/1071	



APELLIDOS Y NOMBRE / RAZÓN SOCIAL **NIF** **EXPEDIENTE** **ANUALIDAD DE PAGO**
 BERNAL MARTIN MANUEL JESUS ****4845* 1172092 1ª

IMPORTE POR ANUALIDAD

	2023	2024	2025	2026	2027
IMPORTE MÁXIMO SUBVENCIONABLE	3.820,14 €	3.820,14 €	3.820,14 €	3.820,14 €	3.820,14 €
IMPORTE MEDIO DE TRANSFERENCIA (€/ha)	247,90 €	247,90 €	247,90 €	247,90 €	247,90 €

RESUMEN DE UNIDADES

Cód	GRUPO DE PAGO	Sup. Dec. Admisible (ha)	Sup. Comprometida (ha)	Sup. ajustada compromiso (1) (ha)	% sobredec.	Sup. Propuesta (ha)	Importe Declarado	Importe Topado	Importe Propuesto	Importe tras sobredec.
429	OLIVAR	15,41		15,41	0,00	15,41	3.820,14	3.820,14	3.820,14	3.820,14
TOTAL		15,41	15,41	15,41		15,41	3.820,14	3.820,14	3.820,14	3.820,14

APLICACIÓN DE REDUCCIONES Y PENALIZACIONES

GRUPO DE PAGO	Importe Calculado	Importe prerreduc.	Criterios de subvencionabilidad y compromisos	Presentación tardía	Omisión declaración	Condicionality	IMPORTE (Euros) PROPUESTO
OLIVAR	3.820,14	3.820,14	0,00	0,00	1,00	0,00	3.781,94
TOTAL	3.820,14	3.820,14					3.781,94

RESUMEN DE PAGOS

	IMPORTE (Euros)			
	PROPUESTO	FEADER (Eje 2)	MAPA	CAPADR
PROPUESTO	3.781,94	3.214,65	371,01	196,28

RECINTOS PROPUESTOS

REF.	REFERENCIA SIGPAC	CULTIVO	DESCRIPCIÓN CULTIVO	S/R	G.PAGO	PEND. MEDIA (€)	SUP. DEC. ADMISIBLE (ha)	SUP. COMPROM. (ha)	SUP. AJUSTADA COMPROM. (1) (ha)	SUP. CONV. SIGPAC (ha)	SUP. CERTIF. (ha)	SUP. CAMPO (ha)	SUP. CAMPO DETER. CULT. DECLARADO (ha)	SUP. DEC. REDUCIDA (ha)	SUP. PROPUESTA (ha)
-1458681	29-018-019-00190-017	101138	OLIVAR-HOJIBLANCA	R	429	16,40	0,95	0,95	0,95		0,95			0,95	0,95
1700000004682776	29-018-019-00102-002	101138	OLIVAR-HOJIBLANCA	S	429	27,90	3,59	3,59	3,59		3,59			3,59	3,59
1700000004682777	29-018-019-00102-003	101138	OLIVAR-HOJIBLANCA	S	429	24,90	0,20	0,20	0,20		0,20			0,20	0,20
1700000006174044	29-018-002-00022-003	101138	OLIVAR-HOJIBLANCA	S	429	21,30	2,05	2,05	2,05		2,05			2,05	2,05
1700000006174050	29-018-019-00017-001	101138	OLIVAR-HOJIBLANCA	S	429	21,40	0,96	0,96	0,96		0,96			0,96	0,96
1700000006174051	29-018-019-00095-002	101138	OLIVAR-HOJIBLANCA	S	429	23,80	0,77	0,77	0,77		0,77			0,77	0,77
1700000006174052	29-018-019-00097-002	101138	OLIVAR-HOJIBLANCA	S	429	25,20	0,78	0,78	0,78		0,78			0,78	0,78
1700000006174053	29-018-019-00099-001	101138	OLIVAR-HOJIBLANCA	S	429	25,00	0,82	0,82	0,82		0,82			0,82	0,82
1700000006174054	29-018-019-00100-001	101138	OLIVAR-HOJIBLANCA	S	429	22,00	1,15	1,15	1,15		1,15			1,15	1,15
1700000006174055	29-018-019-00101-001	101138	OLIVAR-HOJIBLANCA	S	429	21,00	1,22	1,22	1,22		1,22			1,22	1,22
1700000006174056	29-018-023-00032-001	101138	OLIVAR-HOJIBLANCA	S	429	42,50	1,44	1,44	1,44		1,44			1,44	1,44
1700000006174057	29-018-002-00022-006	101138	OLIVAR-HOJIBLANCA	S	429	16,70	0,57	0,57	0,57		0,57			0,57	0,57
1700000006174063	29-018-019-00017-003	101138	OLIVAR-HOJIBLANCA	S	429	23,00	0,91	0,91	0,91		0,91			0,91	0,91

INCIDENCIAS**INCIDENCIA DESCRIPCIÓN**

- 256 Solicitud con recintos no declarados en campaña actual con una reducción por omisión de superficie superior al 3%
 CÓDIGO PARA EL PORCENTAJE DE REDUCCIÓN POR OMISIÓN QUE CORRESPONDE A LA SOLICITUD:1
- 100412 Número de hectáreas validadas inferior a la superficie mínima permitida por el grupo de cultivo (Anexo I. Criterios de Subvencionabilidad. Orden 28 de marzo de 2023).
 Sup. Resulta:0 Grupo de Pago:FRUTALES SECANO
- 100413 Recinto perteneciente a grupo de cultivo que no cumple con la superficie mínima requerida (Anexo I. Criterios de Subvencionabilidad. Orden 28 de marzo de 2023).
 Ref:1700000006174073 Recinto:29-018-002-00022-00005 Cultivo:104007 ALMENDROS-COMUNA Secano Sup. Declarada:7,65 Superficie Resolver:7,65

(1) Superficie declarada admisible ajustada con la superficie comprometida.
 (2) Factor de penalización valorando el alcance para el tipo de compromiso.

Puede verificar la integridad de una copia de este documento mediante la lectura del código QR adjunto o mediante el acceso a la dirección <https://ws050.juntadeandalucia.es/verificarFirma> indicando el código de VERIFICACIÓN

FIRMADO POR	JUAN JOSE SOLER GARCIA	FECHA	03/07/2024	
	ROCIO GUIJARRO MILLAN			
VERIFICACIÓN	Pk2jmWGPZXYL7RLHCHYYEGKUBFR96	PÁGINA	114/1071	

**APELLIDOS Y NOMBRE / RAZÓN SOCIAL**

BERNALDEZ TORRES MARIA SOLEDAD

NIF

****8687*

EXPEDIENTE

1047914

ANUALIDAD DE PAGO

1ª

IMPORTE POR ANUALIDAD

	2023	2024	2025	2026	2027
IMPORTE MÁXIMO SUBVENCIONABLE	5.553,31 €	5.553,31 €	5.553,31 €	5.553,31 €	5.553,31 €
IMPORTE MEDIO DE TRANSFERENCIA (€/ha)	96,75 €	96,75 €	96,75 €	96,75 €	96,75 €

RESUMEN DE UNIDADES

Cód	GRUPO DE PAGO	Sup. Dec. Admisible (ha)	Sup. Comprometida (ha)	Sup. ajustada compromiso (l) (ha)	% sobredec.	Sup. Propuesta (ha)	Importe Declarado	Importe Topado	Importe Propuesto	Importe tras sobredec.
426	HERBÁCEOS	12,14		12,14	0,00	12,14	1.835,20	1.835,20	1.835,20	1.835,20
428	PASTOS ASOCIADOS A GANADERÍA ECOLÓGICA	45,32		45,26	0,00	45,26	3.718,11	3.718,11	3.718,11	3.718,11
TOTAL		57,46	57,40	57,40		57,40	5.553,31	5.553,31	5.553,31	5.553,31

APLICACIÓN DE REDUCCIONES Y PENALIZACIONES

GRUPO DE PAGO	Importe Calculado	Importe prereduc.	Criterios de subvencionabilidad y compromisos	Presentación tardía	Omisión declaración	Condicionalidad	IMPORTE (Euros) PROPUESTO
HERBÁCEOS	1.835,20	1.835,20	0,00	0,00	0,00	0,00	1.835,20
PASTOS ASOCIADOS A GANADERÍA	3.718,11	3.718,11	0,00	0,00	0,00	0,00	3.718,11
TOTAL	5.553,31	5.553,31					5.553,31

RESUMEN DE PAGOS

	PROPUESTO	FEADER (Eje 2)	MAPA	CAPADR
PROPUESTO	5.553,31	4.720,31	544,78	288,22

RECINTOS PROPUESTOS

REF.	REFERENCIA SIGPAC	CULTIVO DESCRIPCIÓN CULTIVO	S/R G.PAGO	PEND. MEDIA (%)	SUP. DEC. ADMISIBLE (ha)	SUP. COMPROM. (ha)	SUP. AJUSTADA COMPROM. (ha)	SUP. CONV. SIGPAC (ha)	SUP. CERTIF. (ha)	SUP. CAMPO (ha)	SUP. CAMPO DETER. CULT. DECLARADO (ha)	SUP. DEC. REDUCIDA (ha)	SUP. PROPUESTA (ha)
-1213621	29-084-010-00035-017	8000 AVENA-SIN VARIEDAD	S 426	18,70	0,07	0,07	0,07	0,07	0,07			0,07	0,07
-1213619	29-084-010-00035-014	8000 AVENA-SIN VARIEDAD	R 426	8,30	0,32	0,32	0,32	0,32	0,45			0,32	0,32
6836487	29-084-011-00136-002	3116 TRIGO DURO-DURADERO=GALLARETA=GRANIZO	S 426	12,60	11,75	11,75	11,75	11,75	11,75			11,75	11,75
-887199	29-084-010-00035-010	62000 PASTOS PERMANENTES DE 5 O MAS AÑOS-SIN VARIEDAD	S 428	4,20	0,01	0,01	0,01	0,01	0,03			0,01	0,01
-887198	29-084-010-00032-013	62000 PASTOS PERMANENTES DE 5 O MAS AÑOS-SIN VARIEDAD	S 428	42,30	0,03	0,03	0,03	0,03	0,04			0,03	0,03
-887197	29-084-010-00032-012	62000 PASTOS PERMANENTES DE 5 O MAS AÑOS-SIN VARIEDAD	S 428	5,70	0,03	0,03	0,03	0,03	0,04			0,03	0,03
-887195	29-084-010-00032-008	62000 PASTOS PERMANENTES DE 5 O MAS AÑOS-SIN VARIEDAD	S 428	29,70	0,49	0,49	0,49	0,49	0,65			0,49	0,49
-41167	29-084-010-00034-001	62000 PASTOS PERMANENTES DE 5 O MAS AÑOS-SIN VARIEDAD	S 428	17,40	0,01	0,01	0,01	0,01	0,27			0,01	0,01
1700000003568368	29-006-001-00318-002	62000 PASTOS PERMANENTES DE 5 O MAS AÑOS-SIN VARIEDAD	S 428	27,10	0,52	0,48	0,48	0,48	0,96			0,48	0,48
1700000003568374	29-084-010-00035-008	62000 PASTOS PERMANENTES DE 5 O MAS AÑOS-SIN VARIEDAD	S 428	18,20	0,19	0,19	0,19	0,19	0,19			0,19	0,19
1700000003568375	29-084-010-00032-007	62000 PASTOS PERMANENTES DE 5 O MAS AÑOS-SIN VARIEDAD	S 428	8,40	0,09	0,09	0,09	0,09	0,11			0,09	0,09
1700000003568376	29-084-010-00187-002	62000 PASTOS PERMANENTES DE 5 O MAS AÑOS-SIN VARIEDAD	S 428	43,60	1,08	1,08	1,08	1,08	1,44			1,08	1,08
1700000003568382	29-084-011-00136-005	62000 PASTOS PERMANENTES DE 5 O MAS AÑOS-SIN VARIEDAD	S 428	39,90	2,31	2,31	2,31	2,31	2,31			2,31	2,31
1700000003568383	29-006-001-00318-007	62000 PASTOS PERMANENTES DE 5 O MAS AÑOS-SIN VARIEDAD	S 428	21,80	0,16	0,14	0,14	0,14	0,25			0,14	0,14
1700000003568386	29-084-010-00035-003	62000 PASTOS PERMANENTES DE 5 O MAS AÑOS-SIN VARIEDAD	S 428	9,20	23,73	23,73	23,73	23,73	23,73			23,73	23,73
1700000003568387	29-084-010-00035-006	62000 PASTOS PERMANENTES DE 5 O MAS AÑOS-SIN VARIEDAD	S 428	17,80	2,61	2,61	2,61	2,61	3,48			2,61	2,61
1700000003568389	29-084-010-00035-007	62000 PASTOS PERMANENTES DE 5 O MAS AÑOS-SIN VARIEDAD	S 428	32,00	8,40	8,40	8,40	8,40	9,88			8,40	8,40
1700000003568392	29-006-001-00318-004	62000 PASTOS PERMANENTES DE 5 O MAS AÑOS-SIN VARIEDAD	R 428	20,60	2,75	2,75	2,75	2,75	2,75			2,75	2,75
1700000003568394	29-006-002-00002-007	62000 PASTOS PERMANENTES DE 5 O MAS AÑOS-SIN VARIEDAD	S 428	35,80	0,02	0,02	0,02	0,02	0,07			0,02	0,02
1700000003568395	29-084-010-00032-001	62000 PASTOS PERMANENTES DE 5 O MAS AÑOS-SIN VARIEDAD	S 428	26,40	0,63	0,63	0,63	0,63	0,63			0,63	0,63
1700000003568397	29-084-010-00188-001	62000 PASTOS PERMANENTES DE 5 O MAS AÑOS-SIN VARIEDAD	S 428	38,50	0,88	0,88	0,88	0,88	1,04			0,88	0,88
1700000003568398	29-084-010-00187-001	62000 PASTOS PERMANENTES DE 5 O MAS AÑOS-SIN VARIEDAD	S 428	15,90	1,06	1,06	1,06	1,06	1,06			1,06	1,06
1700000003568406	29-006-002-00002-005	62000 PASTOS PERMANENTES DE 5 O MAS AÑOS-SIN VARIEDAD	S 428	37,10	0,17	0,17	0,17	0,17	0,49			0,17	0,17
1700000003568408	29-006-002-00002-006	62000 PASTOS PERMANENTES DE 5 O MAS AÑOS-SIN VARIEDAD	S 428	27,10	0,15	0,15	0,15	0,15	0,23			0,15	0,15

(1) Superficie declarada admisible ajustada con la superficie comprometida.
(2) Factor de penalización valorando el alcance para el tipo de compromiso.Puede verificar la integridad de una copia de este documento mediante la lectura del código QR adjunto o mediante el acceso a la dirección <https://ws050.juntadeandalucia.es/verificarFirma> indicando el código de VERIFICACIÓN

FIRMADO POR	JUAN JOSE SOLER GARCIA	FECHA	03/07/2024	
	ROCIO GUIJARRO MILLAN			
VERIFICACIÓN	Pk2jmWGPZXYRL7RLHCHYYEGKUBFR96	PÁGINA	115/1071	



INCIDENCIAS

INCIDENCIA DESCRIPCIÓN

- 225 La superficie de cruce total de productos de la agrupación Pastos permanentes sobre un mismo recinto en el conjunto de las solicitudes, no puede superar la superficie total admisible de pastos
Ref:170000003568368 Recinto:29-006-001-00318-00002 Cultivo:62000 PASTOS PERMANENTES DE 5 O MAS AÑOS-SIN VARIEDAD Secano Superficie admisible de pastos del recinto según SIGPAC.:53 Suma de superficies de cruce netas declaradas para este recinto por todos los solicitantes.:57 Exceso de superficie (Hectáreas):0,04
Ref:170000003568383 Recinto:29-006-001-00318-00007 Cultivo:62000 PASTOS PERMANENTES DE 5 O MAS AÑOS-SIN VARIEDAD Secano Superficie admisible de pastos del recinto según SIGPAC.:20 Suma de superficies de cruce netas declaradas para este recinto por todos los solicitantes.:22 Exceso de superficie (Hectáreas):0,02
- 100402 Recinto solicitado no forma parte de ningún organismo de control autorizado para la producción ecológica en Andalucía o fecha de inscripción posterior al plazo establecido (Anexo I. Criterios de Subvencionabilidad. Orden 28 de marzo de 2023).
Ref:-41042 Recinto:29-006-001-00318-00012 Cultivo:20000 BARBECHO TRADICIONAL-SIN VARIEDAD Regadío
Ref:170000003568385 Recinto:29-006-002-00002-00003 Cultivo:20000 BARBECHO TRADICIONAL-SIN VARIEDAD Secano
Ref:170000003568369 Recinto:29-084-010-00030-00001 Cultivo:41000 HABAS-SIN VARIEDAD Secano
Ref:170000003568378 Recinto:29-084-010-00031-00003 Cultivo:52000 VEZA-SIN VARIEDAD Secano
Ref:170000003568396 Recinto:29-084-010-00032-00002 Cultivo:8000 AVENA-SIN VARIEDAD Secano
Ref:170000003568399 Recinto:29-084-010-00032-00003 Cultivo:8000 AVENA-SIN VARIEDAD Secano
Ref:170000003568377 Recinto:29-084-010-00032-00003 Cultivo:52000 VEZA-SIN VARIEDAD Secano
Ref:170000003568380 Recinto:29-084-010-00032-00006 Cultivo:8000 AVENA-SIN VARIEDAD Regadío
Ref:-887196 Recinto:29-084-010-00032-00011 Cultivo:8000 AVENA-SIN VARIEDAD Secano
Ref:170000003568379 Recinto:29-084-010-00035-00001 Cultivo:8000 AVENA-SIN VARIEDAD Regadío
Ref:-1213620 Recinto:29-084-010-00035-00016 Cultivo:8000 AVENA-SIN VARIEDAD Secano
Ref:170000003568372 Recinto:29-084-011-00136-00004 Cultivo:3116 TRIGO DURO-DURADERO=GALLARETA=GRANIZO Secano
- 100406 Grupo de cultivo declarado en el recinto no coincide con el grupo de cultivo existente en el organismo de control autorizado para la producción ecológica en Andalucía (Anexo I. Criterios de Subvencionabilidad. Orden 28 de marzo de 2023).
Ref:170000003568379 Recinto:29-084-010-00035-00001 Cultivo:8000 AVENA-SIN VARIEDAD Regadío Grupo de SIPEA:PASTOS ASOCIADOS
- 100407 Explotación solicitada no forma parte de ningún organismo de control autorizado para la producción ecológica en Andalucía o fecha de inscripción posterior al plazo establecido (Anexo I. Criterios de Subvencionabilidad. Orden 28 de marzo de 2023).
Explotación:ES290840000397 Especie:PORCINO
- 100411 Recinto no admisible por no estar asociado en SIGGAN a una explotación ganadera admisible (Artículo 10 de la Orden de 28 de marzo de 2023).
Ref:-510858 Recinto:29-084-011-00136-00007 Cultivo:62000 PASTOS PERMANENTES DE 5 O MAS AÑOS-SIN VARIEDAD Secano
- 100422 Solicita recinto que no está comprometido para la operación.
Ref:-41042 Recinto:29-006-001-00318-00012 Cultivo:20000 BARBECHO TRADICIONAL-SIN VARIEDAD Regadío
Ref:170000003568385 Recinto:29-006-002-00002-00003 Cultivo:20000 BARBECHO TRADICIONAL-SIN VARIEDAD Secano
Ref:170000003568369 Recinto:29-084-010-00030-00001 Cultivo:41000 HABAS-SIN VARIEDAD Secano
Ref:170000003568378 Recinto:29-084-010-00031-00003 Cultivo:52000 VEZA-SIN VARIEDAD Secano
Ref:170000003568396 Recinto:29-084-010-00032-00002 Cultivo:8000 AVENA-SIN VARIEDAD Secano
Ref:170000003568399 Recinto:29-084-010-00032-00003 Cultivo:8000 AVENA-SIN VARIEDAD Secano
Ref:170000003568377 Recinto:29-084-010-00032-00003 Cultivo:52000 VEZA-SIN VARIEDAD Secano
Ref:170000003568380 Recinto:29-084-010-00032-00006 Cultivo:8000 AVENA-SIN VARIEDAD Regadío
Ref:-887196 Recinto:29-084-010-00032-00011 Cultivo:8000 AVENA-SIN VARIEDAD Secano
Ref:170000003568379 Recinto:29-084-010-00035-00001 Cultivo:8000 AVENA-SIN VARIEDAD Regadío
Ref:-1213620 Recinto:29-084-010-00035-00016 Cultivo:8000 AVENA-SIN VARIEDAD Secano
Ref:170000003568372 Recinto:29-084-011-00136-00004 Cultivo:3116 TRIGO DURO-DURADERO=GALLARETA=GRANIZO Secano
Ref:-510858 Recinto:29-084-011-00136-00007 Cultivo:62000 PASTOS PERMANENTES DE 5 O MAS AÑOS-SIN VARIEDAD Secano

Datos considerados para el Cálculo de la Carga Ganadera mínima y máxima del expediente

Explotación	Especie	Inscrito en Sipea y Admisible	Ugm Calculada para CG Mínima	Ugm Calculada para CG Máxima
ES29060000072	OVINA	SI	4,24	4,24
ES290840000397	BOVINA	SI	31,60	31,60
ES290840000397	OVINA	SI	4,03	4,03
ES290840000397	PORCINO	NO	0,00	0,10
			39,87	39,97

Superficie determinada para Cálculo Carga Ganadera Mínima: 45,35 ha

(1) Superficie declarada admisible ajustada con la superficie comprometida.
(2) Factor de penalización valorando el alcance para el tipo de compromiso.

Puede verificar la integridad de una copia de este documento mediante la lectura del código QR adjunto o mediante el acceso a la dirección <https://ws050.juntadeandalucia.es/verificarFirma> indicando el código de VERIFICACIÓN

FIRMADO POR	JUAN JOSE SOLER GARCIA	FECHA	03/07/2024	
	ROCIO GUIJARRO MILLAN			
VERIFICACIÓN	Pk2jmWGPZXRyl7RLHCHYYEGKUBFR96	PÁGINA	116/1071	

**Datos considerados para el Cálculo de la Carga Ganadera mínima y máxima del expediente**

Superficie determinada para Cálculo Carga Ganadera Máxima: 45,35 ha
Carga Ganadera Mínima Expediente: 0,88 ugm/ha
Carga Ganadera Máxima Expediente: 0,88 ugm/ha

Recintos Determinados para el Cálculo de Garga Ganadera Mínima

REF.	REFERENCIA SIGPAC	CULTIVO	DESCRIPCIÓN CULTIVO	S/R	SUP. PROPUESTA (ha)
-887199	29-084-010-00035-00010	62000	PASTOS PERMANENTES DE 5 O MAS AÑOS-SIN VARIEDAD	S	0,01
-887198	29-084-010-00032-00013	62000	PASTOS PERMANENTES DE 5 O MAS AÑOS-SIN VARIEDAD	S	0,03
-887197	29-084-010-00032-00012	62000	PASTOS PERMANENTES DE 5 O MAS AÑOS-SIN VARIEDAD	S	0,03
-887195	29-084-010-00032-00008	62000	PASTOS PERMANENTES DE 5 O MAS AÑOS-SIN VARIEDAD	S	0,49
-510858	29-084-011-00136-00007	62000	PASTOS PERMANENTES DE 5 O MAS AÑOS-SIN VARIEDAD	S	0,09
-41167	29-084-010-00034-00001	62000	PASTOS PERMANENTES DE 5 O MAS AÑOS-SIN VARIEDAD	S	0,01
1700000003568368	29-006-001-00318-00002	62000	PASTOS PERMANENTES DE 5 O MAS AÑOS-SIN VARIEDAD	S	0,48
1700000003568374	29-084-010-00035-00008	62000	PASTOS PERMANENTES DE 5 O MAS AÑOS-SIN VARIEDAD	S	0,19
1700000003568375	29-084-010-00032-00007	62000	PASTOS PERMANENTES DE 5 O MAS AÑOS-SIN VARIEDAD	S	0,09
1700000003568376	29-084-010-00187-00002	62000	PASTOS PERMANENTES DE 5 O MAS AÑOS-SIN VARIEDAD	S	1,08
1700000003568382	29-084-011-00136-00005	62000	PASTOS PERMANENTES DE 5 O MAS AÑOS-SIN VARIEDAD	S	2,31
1700000003568383	29-006-001-00318-00007	62000	PASTOS PERMANENTES DE 5 O MAS AÑOS-SIN VARIEDAD	S	0,14
1700000003568386	29-084-010-00035-00003	62000	PASTOS PERMANENTES DE 5 O MAS AÑOS-SIN VARIEDAD	S	23,73
1700000003568387	29-084-010-00035-00006	62000	PASTOS PERMANENTES DE 5 O MAS AÑOS-SIN VARIEDAD	S	2,61
1700000003568389	29-084-010-00035-00007	62000	PASTOS PERMANENTES DE 5 O MAS AÑOS-SIN VARIEDAD	S	8,40
1700000003568392	29-006-001-00318-00004	62000	PASTOS PERMANENTES DE 5 O MAS AÑOS-SIN VARIEDAD	R	2,75
1700000003568394	29-006-002-00002-00007	62000	PASTOS PERMANENTES DE 5 O MAS AÑOS-SIN VARIEDAD	S	0,02
1700000003568395	29-084-010-00032-00001	62000	PASTOS PERMANENTES DE 5 O MAS AÑOS-SIN VARIEDAD	S	0,63
1700000003568397	29-084-010-00188-00001	62000	PASTOS PERMANENTES DE 5 O MAS AÑOS-SIN VARIEDAD	S	0,88
1700000003568398	29-084-010-00187-00001	62000	PASTOS PERMANENTES DE 5 O MAS AÑOS-SIN VARIEDAD	S	1,06
1700000003568406	29-006-002-00002-00005	62000	PASTOS PERMANENTES DE 5 O MAS AÑOS-SIN VARIEDAD	S	0,17
1700000003568408	29-006-002-00002-00006	62000	PASTOS PERMANENTES DE 5 O MAS AÑOS-SIN VARIEDAD	S	0,15

Recintos Determinados para el Cálculo de Garga Ganadera Máxima

REF.	REFERENCIA SIGPAC	CULTIVO	DESCRIPCIÓN CULTIVO	S/R	SUP. PROPUESTA (ha)
-887199	29-084-010-00035-00010	62000	PASTOS PERMANENTES DE 5 O MAS AÑOS-SIN VARIEDAD	S	0,01
-887198	29-084-010-00032-00013	62000	PASTOS PERMANENTES DE 5 O MAS AÑOS-SIN VARIEDAD	S	0,03
-887197	29-084-010-00032-00012	62000	PASTOS PERMANENTES DE 5 O MAS AÑOS-SIN VARIEDAD	S	0,03
-887195	29-084-010-00032-00008	62000	PASTOS PERMANENTES DE 5 O MAS AÑOS-SIN VARIEDAD	S	0,49
-510858	29-084-011-00136-00007	62000	PASTOS PERMANENTES DE 5 O MAS AÑOS-SIN VARIEDAD	S	0,09
-41167	29-084-010-00034-00001	62000	PASTOS PERMANENTES DE 5 O MAS AÑOS-SIN VARIEDAD	S	0,01
1700000003568368	29-006-001-00318-00002	62000	PASTOS PERMANENTES DE 5 O MAS AÑOS-SIN VARIEDAD	S	0,48
1700000003568374	29-084-010-00035-00008	62000	PASTOS PERMANENTES DE 5 O MAS AÑOS-SIN VARIEDAD	S	0,19
1700000003568375	29-084-010-00032-00007	62000	PASTOS PERMANENTES DE 5 O MAS AÑOS-SIN VARIEDAD	S	0,09

(1) Superficie declarada admisible ajustada con la superficie comprometida.
(2) Factor de penalización valorando el alcance para el tipo de compromiso.

Puede verificar la integridad de una copia de este documento mediante la lectura del código QR adjunto o mediante el acceso a la dirección <https://ws050.juntadeandalucia.es/verificarFirma> indicando el código de VERIFICACIÓN

FIRMADO POR	JUAN JOSE SOLER GARCIA	FECHA	03/07/2024	
	ROCIO GUIJARRO MILLAN			
VERIFICACIÓN	Pk2jmWGPZXRyL7RLHCHYYEGKUBFR96	PÁGINA	117/1071	

**Datos considerados para el Cálculo de la Carga Ganadera mínima y máxima del expediente****Recintos Determinados para el Cálculo de Garga Ganadera Máxima**

REF.	REFERENCIA SIGPAC	CULTIVO	DESCRIPCIÓN CULTIVO	S/R	SUP. PROPUESTA (ha)
170000003568376	29-084-010-00187-00002	62000	PASTOS PERMANENTES DE 5 O MAS AÑOS-SIN VARIEDAD	S	1,08
170000003568382	29-084-011-00136-00005	62000	PASTOS PERMANENTES DE 5 O MAS AÑOS-SIN VARIEDAD	S	2,31
170000003568383	29-006-001-00318-00007	62000	PASTOS PERMANENTES DE 5 O MAS AÑOS-SIN VARIEDAD	S	0,14
170000003568386	29-084-010-00035-00003	62000	PASTOS PERMANENTES DE 5 O MAS AÑOS-SIN VARIEDAD	S	23,73
170000003568387	29-084-010-00035-00006	62000	PASTOS PERMANENTES DE 5 O MAS AÑOS-SIN VARIEDAD	S	2,61
170000003568389	29-084-010-00035-00007	62000	PASTOS PERMANENTES DE 5 O MAS AÑOS-SIN VARIEDAD	S	8,40
170000003568392	29-006-001-00318-00004	62000	PASTOS PERMANENTES DE 5 O MAS AÑOS-SIN VARIEDAD	R	2,75
170000003568394	29-006-002-00002-00007	62000	PASTOS PERMANENTES DE 5 O MAS AÑOS-SIN VARIEDAD	S	0,02
170000003568395	29-084-010-00032-00001	62000	PASTOS PERMANENTES DE 5 O MAS AÑOS-SIN VARIEDAD	S	0,63
170000003568397	29-084-010-00188-00001	62000	PASTOS PERMANENTES DE 5 O MAS AÑOS-SIN VARIEDAD	S	0,88
170000003568398	29-084-010-00187-00001	62000	PASTOS PERMANENTES DE 5 O MAS AÑOS-SIN VARIEDAD	S	1,06
170000003568406	29-006-002-00002-00005	62000	PASTOS PERMANENTES DE 5 O MAS AÑOS-SIN VARIEDAD	S	0,17
170000003568408	29-006-002-00002-00006	62000	PASTOS PERMANENTES DE 5 O MAS AÑOS-SIN VARIEDAD	S	0,15

Incidencias de carga ganadera**INCIDENCIA DESCRIPCIÓN**

- 225 La superficie de cruce total de productos de la agrupación Pastos permanentes sobre un mismo recinto en el conjunto de las solicitudes, no puede superar la superficie total admisible de pastos
Ref:170000003568368 Recinto:29-006-001-00318-00002 Cultivo:62000 PASTOS PERMANENTES DE 5 O MAS AÑOS-SIN VARIEDAD Secano Superficie admisible de pastos del recinto según SIGPAC.:53 Suma de superficies de cruce netas declaradas para este recinto por todos los solicitantes.:57 Exceso de superficie (Hectáreas):0,04
Ref:170000003568383 Recinto:29-006-001-00318-00007 Cultivo:62000 PASTOS PERMANENTES DE 5 O MAS AÑOS-SIN VARIEDAD Secano Superficie admisible de pastos del recinto según SIGPAC.:20 Suma de superficies de cruce netas declaradas para este recinto por todos los solicitantes.:22 Exceso de superficie (Hectáreas):0,02
- 100407 Explotación solicitada no forma parte de ningún organismo de control autorizado para la producción ecológica en Andalucía o fecha de inscripción posterior al plazo establecido (Anexo I. Criterios de Subvencionabilidad. Orden 28 de marzo de 2023).
Explotación:ES290840000397 Especie:PORCINO

(1) Superficie declarada admisible ajustada con la superficie comprometida.
(2) Factor de penalización valorando el alcance para el tipo de compromiso.

Puede verificar la integridad de una copia de este documento mediante la lectura del código QR adjunto o mediante el acceso a la dirección <https://ws050.juntadeandalucia.es/verificarFirma> indicando el código de VERIFICACIÓN

FIRMADO POR	JUAN JOSE SOLER GARCIA	FECHA	03/07/2024	
	ROCIO GUIJARRO MILLAN			
VERIFICACIÓN	Pk2jmWGPZXYL7RLHCHYYEGKUBFR96	PÁGINA	118/1071	

**APELLIDOS Y NOMBRE / RAZÓN SOCIAL**

BIO LO ARRABAL, SL

NIF

****0841*

EXPEDIENTE

1199067

ANUALIDAD DE PAGO

1ª

IMPORTE POR ANUALIDAD

	2023	2024	2025	2026	2027
IMPORTE MÁXIMO SUBVENCIONABLE	6.216,95 €	6.216,95 €	6.216,95 €	6.216,95 €	6.216,95 €
IMPORTE MEDIO DE TRANSFERENCIA (€/ha)	349,66 €	349,66 €	349,66 €	349,66 €	349,66 €

RESUMEN DE UNIDADES

Cód	GRUPO DE PAGO	Sup. Dec. Admisible (ha)	Sup. Comprometida (ha)	Sup. ajustada compromiso (I) (ha)	% sobredec.	Sup. Propuesta (ha)	Importe Declarado	Importe Topado	Importe Propuesto	Importe tras sobredec.
433	FRUTALES REGADÍO	20,04		17,78	0,00	17,78	6.216,95	6.216,95	6.216,95	6.216,95
TOTAL		20,04	17,78	17,78		17,78	6.216,95	6.216,95	6.216,95	6.216,95

APLICACIÓN DE REDUCCIONES Y PENALIZACIONES

GRUPO DE PAGO	Importe Calculado	Importe prerreduc.	Criterios de subvencionabilidad y compromisos	Presentación tardía	Omisión declaración	Condicionalidad	IMPORTE (Euros) PROPUESTO
FRUTALES REGADÍO	6.216,95	6.216,95	0,00	0,00	0,00	0,00	6.216,95
TOTAL	6.216,95	6.216,95					6.216,95

RESUMEN DE PAGOS

	IMPORTE (Euros)			
	PROPUESTO	FEADER (Eje 2)	MAPA	CAPADR
PROPUESTO	6.216,95	5.284,41	609,88	322,66

RECINTOS PROPUESTOS

REF.	REFERENCIA SIGPAC	CULTIVO DESCRIPCIÓN CULTIVO	S/R	G.PAGO	PEND. MEDIA (%)	SUP. DEC. ADMISIBLE (ha)	SUP. COMPROM. (ha)	SUP. AJUSTADA COMPROM. (I) (ha)	SUP. CONV. SIGPAC (ha)	SUP. CERTIE (ha)	SUP. CAMPO (ha)	SUP. CAMPO DETER. CULT. DECLARADO (ha)	SUP. DEC. REDUCIDA (ha)	SUP. PROPUESTA (ha)
1700000006407348	29-900-024-00024-002	206308 NARANJO-VALENCIA LATE	R	433	1,20	2,02	2,02	2,02		2,02			2,02	2,02
1700000006407349	29-900-029-00069-002	209200 MANDARINO-MANDARINO COMÚN	R	433	7,80	2,81	2,37	2,37		2,37			2,37	2,37
1700000006407350	29-900-029-00069-002	209200 MANDARINO-MANDARINO COMÚN	R	433	7,80	2,32	1,95	1,95		1,95			1,95	1,95
1700000006407351	29-900-029-00069-002	208003 POMELO O TORONJA-STAR RUBY	R	433	7,80	0,59	0,50	0,50		0,50			0,50	0,50
1700000006407352	29-900-029-00069-002	208003 POMELO O TORONJA-STAR RUBY	R	433	7,80	0,66	0,56	0,56		0,56			0,56	0,56
1700000006407353	29-900-029-00069-002	209200 MANDARINO-MANDARINO COMÚN	R	433	7,80	2,26	1,90	1,90		1,90			1,90	1,90
1700000006407354	29-900-029-00069-002	206308 NARANJO-VALENCIA LATE	R	433	7,80	1,93	1,62	1,62		1,62			1,62	1,62
1700000006407355	29-900-029-00069-002	206308 NARANJO-VALENCIA LATE	R	433	7,80	3,73	3,14	3,14		3,14			3,14	3,14
1700000006407356	29-900-024-00037-002	206308 NARANJO-VALENCIA LATE	R	433	1,00	3,72	3,72	3,72		3,72			3,72	3,72

(1) Superficie declarada admisible ajustada con la superficie comprometida.
(2) Factor de penalización valorando el alcance para el tipo de compromiso.Puede verificar la integridad de una copia de este documento mediante la lectura del código QR adjunto o mediante el acceso a la dirección <https://ws050.juntadeandalucia.es/verificarFirma> indicando el código de VERIFICACIÓN

FIRMADO POR	JUAN JOSE SOLER GARCIA	FECHA	03/07/2024
	ROCIO GUIJARRO MILLAN		
VERIFICACIÓN	Pk2jmWGPZXYL7RLHCHYYEGKUBFR96	PÁGINA	119/1071





APELLIDOS Y NOMBRE / RAZÓN SOCIAL

BIO SUR GUIRADO, S.L.

NIF
****5723*

EXPEDIENTE
1279952

ANUALIDAD DE PAGO

1ª

IMPORTE POR ANUALIDAD

	2023	2024	2025	2026	2027
IMPORTE MÁXIMO SUBVENCIONABLE	587,43 €	587,43 €	587,43 €	587,43 €	587,43 €
IMPORTE MEDIO DE TRANSFERENCIA (€/ha)	349,66 €	349,66 €	349,66 €	349,66 €	349,66 €

RESUMEN DE UNIDADES

Cód	GRUPO DE PAGO	Sup. Dec. Admisible (ha)	Sup. Comprometida (ha)	Sup. ajustada compromiso (I) (ha)	% sobredec.	Sup. Propuesta (ha)	Importe Declarado	Importe Topado	Importe Propuesto	Importe tras sobredec.
433	FRUTALES REGADÍO	1,68		1,68	0,00	1,68	587,43	587,43	587,43	587,43
TOTAL		1,68	1,68	1,68		1,68	587,43	587,43	587,43	587,43

APLICACIÓN DE REDUCCIONES Y PENALIZACIONES

GRUPO DE PAGO	Importe Calculado	Importe prereduc.	Criterios de subvencionabilidad y compromisos	Presentación tardía	Omisión declaración	Condicionalidad	IMPORTE (Euros) PROPUESTO
FRUTALES REGADÍO	587,43	587,43	0,00	0,00	0,00	0,00	587,43
TOTAL	587,43	587,43					587,43

RESUMEN DE PAGOS

	IMPORTE (Euros)			
	PROPUESTO	FEADER (Eje 2)	MAPA	CAPADR
PROPUESTO	587,43	499,32	57,63	30,48

RECINTOS PROPUESTOS

REF.	REFERENCIA SIGPAC	CULTIVO	DESCRIPCIÓN CULTIVO	S/R	G.PAGO	PEND. MEDIA (%)	SUP. DEC. ADMISIBLE (ha)	SUP. COMPROM. (ha)	SUP. AJUSTADA COMPR.(I) (ha)	SUP. CONV. SIGPAC (ha)	SUP. CERTIE. (ha)	SUP. CAMPO (ha)	SUP. CAMPO DETER. CULT. DECLARADO (ha)	SUP. DEC. REDUCIDA (ha)	SUP. PROPUESTA (ha)
-823957	29-094-009-00181-009	344008	MANGO-OSTEEN	R	433	29,90	0,24	0,24	0,24		0,24			0,24	0,24
-585565	29-094-009-00098-023	344008	MANGO-OSTEEN	R	433	38,70	0,67	0,67	0,67		0,67			0,67	0,67
-585564	29-094-009-00098-022	344008	MANGO-OSTEEN	R	433	35,50	0,43	0,43	0,43		0,43			0,43	0,43
-585563	29-094-009-00098-021	344008	MANGO-OSTEEN	R	433	39,70	0,02	0,02	0,02		0,02			0,02	0,02
1700000005526010	29-094-009-00098-015	206316	NARANJO-WASHINGTON	R	433	34,70	0,03	0,03	0,03		0,03			0,03	0,03
1700000005526014	29-094-009-00098-014	344008	MANGO-OSTEEN	R	433	37,60	0,15	0,15	0,15		0,15			0,15	0,15
1700000005526015	29-094-009-00099-012	344008	MANGO-OSTEEN	R	433	23,20	0,14	0,14	0,14		0,14			0,14	0,14

(1) Superficie declarada admisible ajustada con la superficie comprometida.
(2) Factor de penalización valorando el alcance para el tipo de compromiso.

Puede verificar la integridad de una copia de este documento mediante la lectura del código QR adjunto o mediante el acceso a la dirección <https://ws050.juntadeandalucia.es/verificarFirma> indicando el código de VERIFICACIÓN

FIRMADO POR	JUAN JOSE SOLER GARCIA	FECHA	03/07/2024	
	ROCIO GUIJARRO MILLAN			
VERIFICACIÓN	Pk2jmWGPZXYL7RLHCHYYEGKUBFR96	PÁGINA	120/1071	




INCIDENCIAS

INCIDENCIA DESCRIPCIÓN

- 100400 Recinto con cultivo, variedad, régimen de explotación o uso Sigpac no compatible con la operación solicitada (Anexo IV.I Cultivos y variedades elegibles para las Intervenciones. Orden de 28 de marzo de 2023).
Ref:170000005526016 Recinto:29-094-009-00098-00012 Cultivo:344008 MANGO-OSTEEN Secano Uso:OF
Ref:-585810 Recinto:29-094-009-00098-00020 Cultivo:344008 MANGO-OSTEEN Secano Uso:FY
Ref:-64084 Recinto:29-094-009-00099-00016 Cultivo:344008 MANGO-OSTEEN Secano Uso:FY
- 100402 Recinto solicitado no forma parte de ningún organismo de control autorizado para la producción ecológica en Andalucía o fecha de inscripción posterior al plazo establecido (Anexo I. Criterios de Subvencionabilidad. Orden 28 de marzo de 2023).
Ref:170000005526011 Recinto:29-094-009-00098-00016 Cultivo:206316 NARANJO-WASHINGTON Regadío
Ref:170000005526012 Recinto:29-094-009-00098-00017 Cultivo:206316 NARANJO-WASHINGTON Regadío
Ref:-64086 Recinto:29-094-009-00099-00024 Cultivo:101324 OLIVAR-VERDIAL DE VELEZ-MÁLAGA Secano
- 100424 Solicita recinto que no está comprometido para la operación.
Ref:170000005526017 Recinto:29-094-009-00098-00008 Cultivo:101324 OLIVAR-VERDIAL DE VELEZ-MÁLAGA Secano
Ref:170000005526016 Recinto:29-094-009-00098-00012 Cultivo:344008 MANGO-OSTEEN Secano
Ref:170000005526011 Recinto:29-094-009-00098-00016 Cultivo:206316 NARANJO-WASHINGTON Regadío
Ref:170000005526012 Recinto:29-094-009-00098-00017 Cultivo:206316 NARANJO-WASHINGTON Regadío
Ref:-585810 Recinto:29-094-009-00098-00020 Cultivo:344008 MANGO-OSTEEN Secano
Ref:170000005526019 Recinto:29-094-009-00099-00006 Cultivo:101324 OLIVAR-VERDIAL DE VELEZ-MÁLAGA Secano
Ref:170000005526018 Recinto:29-094-009-00099-00007 Cultivo:101324 OLIVAR-VERDIAL DE VELEZ-MÁLAGA Secano
Ref:170000005526020 Recinto:29-094-009-00099-00009 Cultivo:101324 OLIVAR-VERDIAL DE VELEZ-MÁLAGA Secano
Ref:170000005526022 Recinto:29-094-009-00099-00010 Cultivo:101324 OLIVAR-VERDIAL DE VELEZ-MÁLAGA Secano
Ref:-64084 Recinto:29-094-009-00099-00016 Cultivo:344008 MANGO-OSTEEN Secano
Ref:-64086 Recinto:29-094-009-00099-00024 Cultivo:101324 OLIVAR-VERDIAL DE VELEZ-MÁLAGA Secano

(1) Superficie declarada admisible ajustada con la superficie comprometida.
(2) Factor de penalización valorando el alcance para el tipo de compromiso.

Puede verificar la integridad de una copia de este documento mediante la lectura del código QR adjunto o mediante el acceso a la dirección https://ws050.juntadeandalucia.es/verificarFirma indicando el código de VERIFICACIÓN				
FIRMADO POR	JUAN JOSE SOLER GARCIA	FECHA	03/07/2024	
	ROCIO GUIJARRO MILLAN			
VERIFICACIÓN	Pk2jmWGPZXRyL7RLHCHYYEGKUBFR96	PÁGINA	121/1071	

**APELLIDOS Y NOMBRE / RAZÓN SOCIAL**

BIO VEGA DE LOS RIOS S.L.

NIF

****2340*

EXPEDIENTE

1223213

ANUALIDAD DE PAGO

1ª

IMPORTE POR ANUALIDAD

	2023	2024	2025	2026	2027
IMPORTE MÁXIMO SUBVENCIONABLE	1.674,87 €	1.674,87 €	1.674,87 €	1.674,87 €	1.674,87 €
IMPORTE MEDIO DE TRANSFERENCIA (€/ha)	349,66 €	349,66 €	349,66 €	349,66 €	349,66 €

RESUMEN DE UNIDADES

Cód	GRUPO DE PAGO	Sup. Dec. Admisible (ha)	Sup. Comprometida (ha)	Sup. ajustada compromiso (I) (ha)	% sobredec.	Sup. Propuesta (ha)	Importe Declarado	Importe Topado	Importe Propuesto	Importe tras sobredec.
433	FRUTALES REGADÍO	4,82		4,79	0,00	4,79	1.674,87	1.674,87	1.674,87	1.674,87
TOTAL		4,82	4,79	4,79		4,79	1.674,87	1.674,87	1.674,87	1.674,87

APLICACIÓN DE REDUCCIONES Y PENALIZACIONES

GRUPO DE PAGO	Importe Calculado	Importe prerreduc.	Criterios de subvencionabilidad y compromisos	Presentación tardía	Omisión declaración	Condicionalidad	IMPORTE (Euros) PROPUESTO
FRUTALES REGADÍO	1.674,87	1.674,87	0,00	0,00	1,00	0,00	1.658,12
TOTAL	1.674,87	1.674,87					1.658,12

RESUMEN DE PAGOS

	IMPORTE (Euros)			
	PROPUESTO	FEADER (Eje 2)	MAPA	CAPADR
PROPUESTO	1.658,12	1.409,40	162,66	86,06

RECINTOS PROPUESTOS

REF.	REFERENCIA SIGPAC	CULTIVO/DESCRIPCIÓN CULTIVO	S/R	G.PAGO	PEND. MEDIA (%)	SUP. DEC. ADMISIBLE (ha)	SUP. COMPROM. (ha)	SUP. AJUSTADA COMPROM. (I) (ha)	SUP. CONV. SIGPAC (ha)	SUP. CERTIE (ha)	SUP. CAMPO (ha)	SUP. CAMPO DETER. CULT. DECLARADO (ha)	SUP. DEC. REDUCIDA (ha)	SUP. PROPUESTA (ha)
-1598944	29-013-011-00001-010	108032 PERALES-ERCOLINI	R	433	27,90	0,03	0,03	0,03		0,03			0,03	0,03
-1598735	29-013-011-00001-002	108032 PERALES-ERCOLINI	R	433	29,60	0,06	0,06	0,06		0,06			0,06	0,06
-1598732	29-013-011-00001-002	214003 NÍSPERO-ALGERIE	R	433	29,60	0,02	0,02	0,02		0,02			0,02	0,02
-1598731	29-013-011-00001-002	214003 NÍSPERO-ALGERIE	R	433	29,60	0,02	0,02	0,02		0,02			0,02	0,02
-1598723	29-013-011-00001-010	214003 NÍSPERO-ALGERIE	R	433	27,90	0,05	0,05	0,05		0,05			0,05	0,05
-1598716	29-013-011-00001-010	206230 NARANJO-BERNA	R	433	27,90	0,44	0,41	0,41		0,41			0,41	0,41
-1598694	29-013-011-00001-001	345001 CHIRIMOYO-FINA DE JETE	R	433	32,80	0,10	0,10	0,10		0,10			0,10	0,10
-1598693	29-013-011-00001-001	214003 NÍSPERO-ALGERIE	R	433	32,80	0,06	0,06	0,06		0,06			0,06	0,06
-578046	29-013-011-00001-008	344003 MANGO-KEITT	R	433	51,60	0,30	0,30	0,30		0,30			0,30	0,30
-578042	29-013-011-00001-008	343005 AGUACATE-HASS	R	433	51,60	0,16	0,16	0,16		0,16			0,16	0,16
1700000004682727	29-013-011-00025-005	343005 AGUACATE-HASS	R	433	53,80	1,84	1,84	1,84		1,84			1,84	1,84
1700000004682730	29-013-011-00025-029	343005 AGUACATE-HASS	R	433	49,90	0,22	0,22	0,22		0,22			0,22	0,22
1700000004682735	29-013-011-00001-010	343005 AGUACATE-HASS	R	433	27,90	0,01	0,01	0,01		0,01			0,01	0,01
1700000004682736	29-013-011-00001-009	343005 AGUACATE-HASS	R	433	13,70	0,13	0,13	0,13		0,13			0,13	0,13
1700000004682737	29-013-011-00025-013	206230 NARANJO-BERNA	R	433	34,30	0,21	0,21	0,21		0,21			0,21	0,21
1700000004682741	29-013-011-00001-002	343005 AGUACATE-HASS	R	433	29,60	0,09	0,09	0,09		0,09			0,09	0,09
1700000004682743	29-013-011-00001-001	206230 NARANJO-BERNA	R	433	32,80	0,64	0,64	0,64		0,64			0,64	0,64
1700000004682744	29-013-011-00001-002	206230 NARANJO-BERNA	R	433	29,60	0,07	0,07	0,07		0,07			0,07	0,07
1700000004682746	29-013-011-00002-001	206230 NARANJO-BERNA	R	433	23,10	0,12	0,12	0,12		0,12			0,12	0,12
1700000004682748	29-013-011-00001-006	206230 NARANJO-BERNA	R	433	42,60	0,17	0,17	0,17		0,17			0,17	0,17
1700000004682749	29-013-011-00001-010	343005 AGUACATE-HASS	R	433	27,90	0,08	0,08	0,08		0,08			0,08	0,08

(1) Superficie declarada admisible ajustada con la superficie comprometida.
(2) Factor de penalización valorando el alcance para el tipo de compromiso.Puede verificar la integridad de una copia de este documento mediante la lectura del código QR adjunto o mediante el acceso a la dirección <https://ws050.juntadeandalucia.es/verificarFirma> indicando el código de VERIFICACIÓN

FIRMADO POR

JUAN JOSE SOLER GARCIA

FECHA

03/07/2024

ROCIO GUIJARRO MILLAN

VERIFICACIÓN

Pk2jmWGPZXYL7RLHCHYYEGKUBFR96

PÁGINA

122/1071





INCIDENCIAS

INCIDENCIA DESCRIPCIÓN

- 256 Solicitud con recintos no declarados en campaña actual con una reducción por omisión de superficie superior al 3%
CÓDIGO PARA EL PORCENTAJE DE REDUCCIÓN POR OMISIÓN QUE CORRESPONDE A LA SOLICITUD:1
- 4272 Verifica que las líneas de declaración de las Solicitudes Únicas no tienen solapes con la capa de Retroactividad Gráfica (ambas de la misma campaña) a nivel de expediente/línea de declaración gráfica de la solicitud.
Ref:-1598716 Recinto:29-013-011-00001-00010 Cultivo: - Agregado de la referencia del recinto.:0 Zona de la referencia del recinto.:0 Superficie solapada.:0,03 Id. Incid.:95944221
- 8227 Línea de declaración monitorizada en la que no ha habido respuesta por parte del productor y, por tanto, sin Juicio Experto de campo.
Ref:1700000004682750 Recinto:29-090-012-00130-00002 Cultivo:122014 ALGARROBO-NEGRA
Ref:1700000004682751 Recinto:29-090-012-00132-00002 Cultivo:122014 ALGARROBO-NEGRA
- 100400 Recinto con cultivo, variedad, régimen de explotación o uso Siggac no compatible con la operación solicitada (Anexo IV.I Cultivos y variedades elegibles para las Intervenciones. Orden de 28 de marzo de 2023).
Ref:1700000004682742 Recinto:29-013-011-00001-00012 Cultivo:206230 NARANJO-BERNA Regadío Uso:FY
Ref:1700000004682739 Recinto:29-013-011-00025-00006 Cultivo:343005 AGUACATE-HASS Regadío Uso:CI
Ref:-1598945 Recinto:29-013-011-00025-00013 Cultivo:108032 PERALES-ERCOLINI Regadío Uso:CI
Ref:1700000004682738 Recinto:29-013-011-00025-00024 Cultivo:343005 AGUACATE-HASS Regadío Uso:CI
- 100402 Recinto solicitado no forma parte de ningún organismo de control autorizado para la producción ecológica en Andalucía o fecha de inscripción posterior al plazo establecido (Anexo I. Criterios de Subvencionabilidad. Orden 28 de marzo de 2023).
Ref:-1598706 Recinto:29-013-011-00001-00017 Cultivo:112004 NOGALES-COMUN Regadío
Ref:1700000004682722 Recinto:29-013-011-00001-00018 Cultivo:112004 NOGALES-COMUN Regadío
Ref:1700000004682747 Recinto:29-013-011-00025-00032 Cultivo:343005 AGUACATE-HASS Regadío
Ref:-1598640 Recinto:29-013-011-00025-00033 Cultivo:102000 VIÑEDO VINIFICACIÓN-SIN VARIEDAD Regadío
- 100424 Solicita recinto que no está comprometido para la operación.
Ref:1700000004682742 Recinto:29-013-011-00001-00012 Cultivo:206230 NARANJO-BERNA Regadío
Ref:-1598706 Recinto:29-013-011-00001-00017 Cultivo:112004 NOGALES-COMUN Regadío
Ref:1700000004682722 Recinto:29-013-011-00001-00018 Cultivo:112004 NOGALES-COMUN Regadío
Ref:1700000004682739 Recinto:29-013-011-00025-00006 Cultivo:343005 AGUACATE-HASS Regadío
Ref:-1598945 Recinto:29-013-011-00025-00013 Cultivo:108032 PERALES-ERCOLINI Regadío
Ref:1700000004682738 Recinto:29-013-011-00025-00024 Cultivo:343005 AGUACATE-HASS Regadío
Ref:1700000004682752 Recinto:29-013-011-00025-00028 Cultivo:104007 ALMENDROS-COMUNA Secano
Ref:1700000004682747 Recinto:29-013-011-00025-00032 Cultivo:343005 AGUACATE-HASS Regadío
Ref:-1598640 Recinto:29-013-011-00025-00033 Cultivo:102000 VIÑEDO VINIFICACIÓN-SIN VARIEDAD Regadío
Ref:1700000004682750 Recinto:29-090-012-00130-00002 Cultivo:122014 ALGARROBO-NEGRA Secano
Ref:1700000004682751 Recinto:29-090-012-00132-00002 Cultivo:122014 ALGARROBO-NEGRA Secano

(1) Superficie declarada admisible ajustada con la superficie comprometida.
(2) Factor de penalización valorando el alcance para el tipo de compromiso.

Puede verificar la integridad de una copia de este documento mediante la lectura del código QR adjunto o mediante el acceso a la dirección https://ws050.juntadeandalucia.es/verificarFirma indicando el código de VERIFICACIÓN				
FIRMADO POR	JUAN JOSE SOLER GARCIA	FECHA	03/07/2024	
	ROCIO GUIJARRO MILLAN			
VERIFICACIÓN	Pk2jmWGPZXRYL7RLHCHYYEGKUBFR96	PÁGINA	123/1071	

**APELLIDOS Y NOMBRE / RAZÓN SOCIAL**

BONILLA BEDOYA JOSE MIGUEL

NIF

***9812*

EXPEDIENTE

1281248

ANUALIDAD DE PAGO

1ª

IMPORTES POR ANUALIDAD

	2023	2024	2025	2026	2027
IMPORTE MÁXIMO SUBVENCIONABLE	1.594,45 €	1.594,45 €	1.594,45 €	1.594,45 €	1.594,45 €
IMPORTE MEDIO DE TRANSFERENCIA (€/ha)	349,66 €	349,66 €	349,66 €	349,66 €	349,66 €

RESUMEN DE UNIDADES

Cód	GRUPO DE PAGO	Sup. Dec. Admisible (ha)	Sup. Comprometida (ha)	Sup. ajustada compromiso (I) (ha)	% sobredec.	Sup. Propuesta (ha)	Importe Declarado	Importe Topado	Importe Propuesto	Importe tras sobredec.
433	FRUTALES REGADÍO	4,56		4,56	0,00	4,56	1.594,45	1.594,45	1.594,45	1.594,45
TOTAL		4,56	4,56	4,56		4,56	1.594,45	1.594,45	1.594,45	1.594,45

APLICACIÓN DE REDUCCIONES Y PENALIZACIONES

GRUPO DE PAGO	Importe Calculado	Importe prereduc.	Criterios de subvencionabilidad y compromisos	Presentación tardía	Omisión declaración	Condicionalidad	IMPORTE (Euros) PROPUESTO
FRUTALES REGADÍO	1.594,45	1.594,45	0,00	0,00	0,00	0,00	1.594,45
TOTAL	1.594,45	1.594,45					1.594,45

RESUMEN DE PAGOS

	IMPORTE (Euros)			
	PROPUESTO	FEADER (Eje 2)	MAPA	CAPADR
PROPUESTO	1.594,45	1.355,28	156,42	82,75

RECINTOS PROPUESTOS

REF.	REFERENCIA SIGPAC	CULTIVO	DESCRIPCIÓN CULTIVO	S/R	G.PAGO	PEND. MEDIA (%)	SUP. DEC. ADMISIBLE (ha)	SUP. COMPROM. (ha)	SUP. AJUSTADA COMPR.(I) (ha)	SUP. CONV. SIGPAC (ha)	SUP. CERTIE. (ha)	SUP. CAMPO (ha)	SUP. CAMPO DETER. CULT. DECLARADO (ha)	SUP. DEC. REDUCIDA (ha)	SUP. PROPUESTA (ha)
6911924	29-038-028-00054-001	207002	LIMONERO-FINO	R	433	1,70	3,59	3,59	3,59		3,59			3,59	3,59
6911925	29-038-027-00081-002	207002	LIMONERO-FINO	R	433	1,40	0,03	0,03	0,03		0,03			0,03	0,03
6911926	29-038-027-00081-005	207002	LIMONERO-FINO	R	433	2,60	0,90	0,90	0,90		0,90			0,90	0,90
6911927	29-038-027-00081-004	207002	LIMONERO-FINO	R	433	4,30	0,04	0,04	0,04		0,04			0,04	0,04

(1) Superficie declarada admisible ajustada con la superficie comprometida.

(2) Factor de penalización valorando el alcance para el tipo de compromiso.

Puede verificar la integridad de una copia de este documento mediante la lectura del código QR adjunto o mediante el acceso a la dirección <https://ws050.juntadeandalucia.es/verificarFirma> indicando el código de VERIFICACIÓN

FIRMADO POR	JUAN JOSE SOLER GARCIA	FECHA	03/07/2024	
	ROCIO GUIJARRO MILLAN			
VERIFICACIÓN	Pk2jmWGPZXRYL7RLHCHYYEGKUBFR96	PÁGINA	124/1071	



APELLIDOS Y NOMBRE / RAZÓN SOCIAL **NIF** **EXPEDIENTE** **ANUALIDAD DE PAGO**
 BOTELIN MARTIN FRANCISCO JAVIER ****3445* 1012252 1ª

IMPORTE POR ANUALIDAD

	2023	2024	2025	2026	2027
IMPORTE MÁXIMO SUBVENCIONABLE	5.503,23 €	5.503,23 €	5.503,23 €	5.503,23 €	5.503,23 €
IMPORTE MEDIO DE TRANSFERENCIA (€/ha)	82,15 €	82,15 €	82,15 €	82,15 €	82,15 €

RESUMEN DE UNIDADES

Cód	GRUPO DE PAGO	Sup. Dec. Admisible (ha)	Sup. Comprometida (ha)	Sup. ajustada compromiso (1) (ha)	% sobredec.	Sup. Propuesta (ha)	Importe Declarado	Importe Topado	Importe Propuesto	Importe tras sobredec.
428	PASTOS ASOCIADOS A GANADERÍA ECOLÓGICA	66,99		66,99	0,00	66,99	5.503,23	5.503,23	5.503,23	5.503,23
TOTAL		66,99	66,99	66,99		66,99	5.503,23	5.503,23	5.503,23	5.503,23

APLICACIÓN DE REDUCCIONES Y PENALIZACIONES

GRUPO DE PAGO	Importe Calculado	Importe subvencionabilidad prereduc.	Criterios de subvencionabilidad y compromisos	Presentación tardía	Omisión declaración	Condicionabilidad	IMPORTE (Euros) PROPUESTO
PASTOS ASOCIADOS A GANADERÍA	5.503,23	5.503,23	0,00	0,00	0,00	0,00	5.503,23
TOTAL	5.503,23	5.503,23					5.503,23

RESUMEN DE PAGOS

	IMPORTE (Euros)			
	PROPUESTO	FEADER (Eje 2)	MAPA	CAPADR
PROPUESTO	5.503,23	4.677,75	539,87	285,61

RECINTOS PROPUESTOS

REF.	REFERENCIA SIGPAC	CULTIVO DESCRIPCIÓN CULTIVO	S/R	G.PAGO	PEND. MEDIA (%)	SUP. DEC. ADMISIBLE (ha)	SUP. COMPROM. (ha)	SUP. AJUSTADA COMPROM. (1) (ha)	SUP. CONV. SIGPAC (ha)	SUP. CERTIF. (ha)	SUP. CAMPO (ha)	SUP. CAMPO DETER. CULT. DECLARADO (ha)	SUP. DEC. REDUCIDA (ha)	SUP. PROPUESTA (ha)
-1001718	29-006-002-00150-003	62000 PASTOS PERMANENTES DE 5 O MAS AÑOS-SIN VARIEDAD	S	428	14,20	0,01	0,01	0,01		0,01			0,01	0,01
5548253	29-006-002-00142-002	62000 PASTOS PERMANENTES DE 5 O MAS AÑOS-SIN VARIEDAD	S	428	22,60	0,05	0,05	0,05		0,07			0,05	0,05
6851146	29-006-002-00091-005	62000 PASTOS PERMANENTES DE 5 O MAS AÑOS-SIN VARIEDAD	S	428	34,40	13,42	13,42	13,42		17,89			13,42	13,42
6851153	29-006-002-00093-002	62000 PASTOS PERMANENTES DE 5 O MAS AÑOS-SIN VARIEDAD	S	428	42,60	15,10	15,10	15,10		23,23			15,10	15,10
6851166	29-006-002-00096-001	62000 PASTOS PERMANENTES DE 5 O MAS AÑOS-SIN VARIEDAD	S	428	38,80	6,90	6,90	6,90		8,12			6,90	6,90
6851172	29-006-002-00090-003	62000 PASTOS PERMANENTES DE 5 O MAS AÑOS-SIN VARIEDAD	S	428	33,90	1,44	1,44	1,44		1,92			1,44	1,44
1700000005536827	29-006-002-00135-014	62000 PASTOS PERMANENTES DE 5 O MAS AÑOS-SIN VARIEDAD	S	428	38,90	24,38	24,38	24,38		37,51			24,38	24,38
1700000005536828	29-006-002-00163-001	62000 PASTOS PERMANENTES DE 5 O MAS AÑOS-SIN VARIEDAD	S	428	54,20	2,92	2,92	2,92		4,49			2,92	2,92
1700000005536831	29-006-001-00085-002	62000 PASTOS PERMANENTES DE 5 O MAS AÑOS-SIN VARIEDAD	S	428	32,30	0,89	0,89	0,89		1,19			0,89	0,89
1700000005536832	29-006-001-00046-001	62000 PASTOS PERMANENTES DE 5 O MAS AÑOS-SIN VARIEDAD	S	428	61,20	0,19	0,19	0,19		0,34			0,19	0,19
1700000005536845	29-006-002-00150-001	62000 PASTOS PERMANENTES DE 5 O MAS AÑOS-SIN VARIEDAD	S	428	22,50	0,10	0,10	0,10		0,15			0,10	0,10
1700000005536846	29-006-002-00150-002	62000 PASTOS PERMANENTES DE 5 O MAS AÑOS-SIN VARIEDAD	S	428	12,50	0,56	0,56	0,56		0,56			0,56	0,56
1700000005536848	29-006-002-00135-008	62000 PASTOS PERMANENTES DE 5 O MAS AÑOS-SIN VARIEDAD	S	428	48,00	1,03	1,03	1,03		2,93			1,03	1,03

INCIDENCIAS**INCIDENCIA DESCRIPCIÓN**

- 100407 Explotación solicitada no forma parte de ningún organismo de control autorizado para la producción ecológica en Andalucía o fecha de inscripción posterior al plazo establecido (Anexo I. Criterios de Subvencionabilidad. Orden 28 de marzo de 2023).
 Explotación:ES290060000049 Especie:CAPRINA
 Explotación:ES290060000049 Especie:OVINA
 Explotación:ES290060000116 Especie:CAPRINA
 Explotación:ES290060000116 Especie:OVINA
 Explotación:ES290060001018 Especie:CAPRINA
 Explotación:ES290060001018 Especie:OVINA
- 100424 Solicita recinto que no está comprometido para la operación.
 Ref:1700000005536847 Recinto:29-006-002-00135-00007 Cultivo:62000 PASTOS PERMANENTES DE 5 O MAS AÑOS-SIN VARIEDAD Secano
 Ref:5548233 Recinto:29-006-002-00141-00002 Cultivo:62000 PASTOS PERMANENTES DE 5 O MAS AÑOS-SIN VARIEDAD Secano

(1) Superficie declarada admisible ajustada con la superficie comprometida.
(2) Factor de penalización valorando el alcance para el tipo de compromiso.

Puede verificar la integridad de una copia de este documento mediante la lectura del código QR adjunto o mediante el acceso a la dirección <https://ws050.juntadeandalucia.es/verificarFirma> indicando el código de VERIFICACIÓN

FIRMADO POR	JUAN JOSE SOLER GARCIA	FECHA	03/07/2024	
	ROCIO GUIJARRO MILLAN			
VERIFICACIÓN	Pk2jmWGPZXYRL7RLHCHYYEGKUBFR96	PÁGINA	125/1071	

**Datos considerados para el Cálculo de la Carga Ganadera mínima y máxima del expediente**

Explotación	Especie	Inscrito en Sipea y Admisible	Ugm Calculada para CG Mínima	Ugm Calculada para CG Máxima
ES290060000049	CAPRINA	NO	0,00	0,10
ES290060000049	OVINA	NO	0,00	7,12
ES290060000063	CAPRINA	SI	4,74	4,74
ES290060000063	OVINA	SI	15,86	15,86
ES290060000116	CAPRINA	NO	0,00	0,34
ES290060000116	OVINA	NO	0,00	3,21
ES290060001018	CAPRINA	NO	0,00	0,60
ES290060001018	OVINA	NO	0,00	0,58
			20,60	32,55

Superficie determinada para Cálculo Carga Ganadera Mínima: 66,99 ha

Superficie determinada para Cálculo Carga Ganadera Máxima: 68,40 ha

Carga Ganadera Mínima Expediente: 0,31 ugm/ha

Carga Ganadera Máxima Expediente: 0,48 ugm/ha

Recintos Determinados para el Cálculo de Garga Ganadera Mínima

REF.	REFERENCIA SIGPAC	CULTIVO	DESCRIPCIÓN CULTIVO	S/R	SUP. PROPUESTA (ha)
-1001718	29-006-002-00150-00003	62000	PASTOS PERMANENTES DE 5 O MAS AÑOS-SIN VARIEDAD	S	0,01
5548253	29-006-002-00142-00002	62000	PASTOS PERMANENTES DE 5 O MAS AÑOS-SIN VARIEDAD	S	0,05
6851146	29-006-002-00091-00005	62000	PASTOS PERMANENTES DE 5 O MAS AÑOS-SIN VARIEDAD	S	13,42
6851153	29-006-002-00093-00002	62000	PASTOS PERMANENTES DE 5 O MAS AÑOS-SIN VARIEDAD	S	15,10
6851166	29-006-002-00096-00001	62000	PASTOS PERMANENTES DE 5 O MAS AÑOS-SIN VARIEDAD	S	6,90
6851172	29-006-002-00090-00003	62000	PASTOS PERMANENTES DE 5 O MAS AÑOS-SIN VARIEDAD	S	1,44
170000005536827	29-006-002-00135-00014	62000	PASTOS PERMANENTES DE 5 O MAS AÑOS-SIN VARIEDAD	S	24,38
170000005536828	29-006-002-00163-00001	62000	PASTOS PERMANENTES DE 5 O MAS AÑOS-SIN VARIEDAD	S	2,92
170000005536831	29-006-001-00085-00002	62000	PASTOS PERMANENTES DE 5 O MAS AÑOS-SIN VARIEDAD	S	0,89
170000005536832	29-006-001-00046-00001	62000	PASTOS PERMANENTES DE 5 O MAS AÑOS-SIN VARIEDAD	S	0,19
170000005536845	29-006-002-00150-00001	62000	PASTOS PERMANENTES DE 5 O MAS AÑOS-SIN VARIEDAD	S	0,10
170000005536846	29-006-002-00150-00002	62000	PASTOS PERMANENTES DE 5 O MAS AÑOS-SIN VARIEDAD	S	0,56
170000005536848	29-006-002-00135-00008	62000	PASTOS PERMANENTES DE 5 O MAS AÑOS-SIN VARIEDAD	S	1,03

Recintos Determinados para el Cálculo de Garga Ganadera Máxima

REF.	REFERENCIA SIGPAC	CULTIVO	DESCRIPCIÓN CULTIVO	S/R	SUP. PROPUESTA (ha)
-1001718	29-006-002-00150-00003	62000	PASTOS PERMANENTES DE 5 O MAS AÑOS-SIN VARIEDAD	S	0,01
5548233	29-006-002-00141-00002	62000	PASTOS PERMANENTES DE 5 O MAS AÑOS-SIN VARIEDAD	S	0,00
5548253	29-006-002-00142-00002	62000	PASTOS PERMANENTES DE 5 O MAS AÑOS-SIN VARIEDAD	S	0,05
6851146	29-006-002-00091-00005	62000	PASTOS PERMANENTES DE 5 O MAS AÑOS-SIN VARIEDAD	S	13,42
6851153	29-006-002-00093-00002	62000	PASTOS PERMANENTES DE 5 O MAS AÑOS-SIN VARIEDAD	S	15,10
6851166	29-006-002-00096-00001	62000	PASTOS PERMANENTES DE 5 O MAS AÑOS-SIN VARIEDAD	S	6,90
6851172	29-006-002-00090-00003	62000	PASTOS PERMANENTES DE 5 O MAS AÑOS-SIN VARIEDAD	S	1,44
6851304	29-006-001-00037-00003	62000	PASTOS PERMANENTES DE 5 O MAS AÑOS-SIN VARIEDAD	S	0,79
6851306	29-006-001-00038-00003	62000	PASTOS PERMANENTES DE 5 O MAS AÑOS-SIN VARIEDAD	S	0,62

(1) Superficie declarada admisible ajustada con la superficie comprometida.

(2) Factor de penalización valorando el alcance para el tipo de compromiso.

Puede verificar la integridad de una copia de este documento mediante la lectura del código QR adjunto o mediante el acceso a la dirección <https://ws050.juntadeandalucia.es/verificarFirma> indicando el código de VERIFICACIÓN

FIRMADO POR	JUAN JOSE SOLER GARCIA	FECHA	03/07/2024	
	ROCIO GUIJARRO MILLAN			
VERIFICACIÓN	Pk2jmWGPZXRYL7RLHCHYYEGKUBFR96	PÁGINA	126/1071	



Datos considerados para el Cálculo de la Carga Ganadera mínima y máxima del expediente

Recintos Determinados para el Cálculo de Garga Ganadera Máxima

REF.	REFERENCIA SIGPAC	CULTIVO	DESCRIPCIÓN CULTIVO	S/R	SUP. PROPUESTA (ha)
170000005536827	29-006-002-00135-00014	62000	PASTOS PERMANENTES DE 5 O MAS AÑOS-SIN VARIEDAD	S	24,38
170000005536828	29-006-002-00163-00001	62000	PASTOS PERMANENTES DE 5 O MAS AÑOS-SIN VARIEDAD	S	2,92
170000005536831	29-006-001-00085-00002	62000	PASTOS PERMANENTES DE 5 O MAS AÑOS-SIN VARIEDAD	S	0,89
170000005536832	29-006-001-00046-00001	62000	PASTOS PERMANENTES DE 5 O MAS AÑOS-SIN VARIEDAD	S	0,19
170000005536845	29-006-002-00150-00001	62000	PASTOS PERMANENTES DE 5 O MAS AÑOS-SIN VARIEDAD	S	0,10
170000005536846	29-006-002-00150-00002	62000	PASTOS PERMANENTES DE 5 O MAS AÑOS-SIN VARIEDAD	S	0,56
170000005536847	29-006-002-00135-00007	62000	PASTOS PERMANENTES DE 5 O MAS AÑOS-SIN VARIEDAD	S	0,00
170000005536848	29-006-002-00135-00008	62000	PASTOS PERMANENTES DE 5 O MAS AÑOS-SIN VARIEDAD	S	1,03

Incidencias de carga ganadera

INCIDENCIA DESCRIPCIÓN

100407	Explotación solicitada no forma parte de ningún organismo de control autorizado para la producción ecológica en Andalucía o fecha de inscripción posterior al plazo establecido (Anexo I. Criterios de Subvencionabilidad. Orden 28 de marzo de 2023). Explotación:ES290060000049 Especie:OVINA Explotación:ES290060000049 Especie:CAPRINA Explotación:ES290060000116 Especie:CAPRINA Explotación:ES290060000116 Especie:OVINA Explotación:ES290060001018 Especie:CAPRINA Explotación:ES290060001018 Especie:OVINA
--------	--

(1) Superficie declarada admisible ajustada con la superficie comprometida.
(2) Factor de penalización valorando el alcance para el tipo de compromiso.

Puede verificar la integridad de una copia de este documento mediante la lectura del código QR adjunto o mediante el acceso a la dirección <https://ws050.juntadeandalucia.es/verificarFirma> indicando el código de VERIFICACIÓN

FIRMADO POR	JUAN JOSE SOLER GARCIA	FECHA	03/07/2024	
	ROCIO GUIJARRO MILLAN			
VERIFICACIÓN	Pk2jmWGPZXYL7RLHCHYYEGKUBFR96	PÁGINA	127/1071	

**APELLIDOS Y NOMBRE / RAZÓN SOCIAL**

BOZA SAEZ FRANCISCO JOSE

NIF

***3010*

EXPEDIENTE

1112358

ANUALIDAD DE PAGO

1ª

IMPORTES POR ANUALIDAD

	2023	2024	2025	2026	2027
IMPORTE MÁXIMO SUBVENCIONABLE	635,75 €	635,75 €	635,75 €	635,75 €	635,75 €
IMPORTE MEDIO DE TRANSFERENCIA (€/ha)	216,24 €	216,24 €	216,24 €	216,24 €	216,24 €

RESUMEN DE UNIDADES

Cód	GRUPO DE PAGO	Sup. Dec. Admisible (ha)	Sup. Comprometida (ha)	Sup. ajustada compromiso (1) (ha)	% sobredec.	Sup. Propuesta (ha)	Importe Declarado	Importe Topado	Importe Propuesto	Importe tras sobredec.
432	FRUTALES SECANO	2,94		2,94	0,00	2,94	635,75	635,75	635,75	635,75
TOTAL		2,94	2,94	2,94		2,94	635,75	635,75	635,75	635,75

APLICACIÓN DE REDUCCIONES Y PENALIZACIONES

GRUPO DE PAGO	Importe Calculado	Importe prereduc.	Criterios de subvencionabilidad y compromisos	Presentación tardía	Omisión declaración	Condicionalidad	IMPORTE (Euros) PROPUESTO
FRUTALES SECANO	635,75	635,75	0,00	0,00	0,00	0,00	635,75
TOTAL	635,75	635,75					635,75

RESUMEN DE PAGOS

	IMPORTE (Euros)		
	PROPUESTO	FEADER (Eje 2)	MAPA
PROPUESTO	635,75	540,39	62,37
			CAPADR 32,99

RECINTOS PROPUESTOS

REF.	REFERENCIA SIGPAC	CULTIVO	DESCRIPCIÓN CULTIVO	S/R	G.PAGO	PEND. MEDIA (%)	SUP. DEC. ADMISIBLE (ha)	SUP. COMPROM. (ha)	SUP. AJUSTADA COMPR.(1) (ha)	SUP. CONV. SIGPAC (ha)	SUP. CERTIE. (ha)	SUP. CAMPO (ha)	SUP. CAMPO DETER. CULT. DECLARADO (ha)	SUP. DEC. REDUCIDA (ha)	SUP. PROPUESTA (ha)
1700000005627807	29-064-005-00114-001	117000	CASTAÑOS-SIN VARIEDAD	S	432	33,80	0,63	0,63	0,63		0,63			0,63	0,63
1700000005627808	29-064-005-00115-004	117000	CASTAÑOS-SIN VARIEDAD	S	432	61,70	0,64	0,64	0,64		0,64			0,64	0,64
1700000005627810	29-064-005-00115-002	117000	CASTAÑOS-SIN VARIEDAD	S	432	58,80	1,67	1,67	1,67		1,67			1,67	1,67

(1) Superficie declarada admisible ajustada con la superficie comprometida.

(2) Factor de penalización valorando el alcance para el tipo de compromiso.

Puede verificar la integridad de una copia de este documento mediante la lectura del código QR adjunto o mediante el acceso a la dirección <https://ws050.juntadeandalucia.es/verificarFirma> indicando el código de VERIFICACIÓN

FIRMADO POR	JUAN JOSE SOLER GARCIA	FECHA	03/07/2024
	ROCIO GUIJARRO MILLAN		
VERIFICACIÓN	Pk2jmWGPZXYL7RLHCHYYEGKUBFR96	PÁGINA	128/1071





<u>APELLIDOS Y NOMBRE / RAZÓN SOCIAL</u>	<u>NIF</u>	<u>EXPEDIENTE</u>	<u>ANUALIDAD DE PAGO</u>
BRAVO CARAVANTE FRANCISCO	****8614*	1152475	

RESUMEN DE PAGOS

	<u>IMPORTE (Euros)</u>			
	<u>PROPUESTO</u>	<u>FEADER (Eje 2)</u>	<u>MAPA</u>	<u>CAPADR</u>
PROPUESTO	0,00	0,00	0,00	0,00

INCIDENCIAS

INCIDENCIA DESCRIPCIÓN

- 7162 Se advierte que en el impreso DATOS DE RECINTOS no está consignada la operación solicitada en el impreso SOLICITA LINEAS DE AYUDA DE DESARROLLO RURAL.
- 101008 Expediente sin compromisos vigentes.
Operación:6503.2

(1) Superficie declarada admisible ajustada con la superficie comprometida.
(2) Factor de penalización valorando el alcance para el tipo de compromiso.

Puede verificar la integridad de una copia de este documento mediante la lectura del código QR adjunto o mediante el acceso a la dirección https://ws050.juntadeandalucia.es/verificarFirma indicando el código de VERIFICACIÓN				
FIRMADO POR	JUAN JOSE SOLER GARCIA	FECHA	03/07/2024	
	ROCIO GUIJARRO MILLAN			
VERIFICACIÓN	Pk2jmWGPZXYL7RLHCHYYEGKUBFR96	PÁGINA	129/1071	

**APELLIDOS Y NOMBRE / RAZÓN SOCIAL**

BRENES RAMOS FRANCISCA

NIF

****5092*

EXPEDIENTE

1161631

ANUALIDAD DE PAGO

1ª

IMPORTES POR ANUALIDAD

	2023	2024	2025	2026	2027
IMPORTE MÁXIMO SUBVENCIONABLE	405,61 €	405,61 €	405,61 €	405,61 €	405,61 €
IMPORTE MEDIO DE TRANSFERENCIA (€/ha)	349,66 €	349,66 €	349,66 €	349,66 €	349,66 €

RESUMEN DE UNIDADES

Cód	GRUPO DE PAGO	Sup. Dec. Admisible (ha)	Sup. Comprometida (ha)	Sup. ajustada compromiso (1) (ha)	% sobredec.	Sup. Propuesta (ha)	Importe Declarado	Importe Topado	Importe Propuesto	Importe tras sobredec.
433	FRUTALES REGADÍO	1,16		1,16	0,00	1,16	405,61	405,61	405,61	405,61
TOTAL		1,16	1,16	1,16		1,16	405,61	405,61	405,61	405,61

APLICACIÓN DE REDUCCIONES Y PENALIZACIONES

GRUPO DE PAGO	Importe Calculado	Importe prereduc.	Criterios de subvencionabilidad y compromisos	Presentación tardía	Omisión declaración	Condicionalidad	IMPORTE (Euros) PROPUESTO
FRUTALES REGADÍO	405,61	405,61	0,00	0,00	0,00	0,00	405,61
TOTAL	405,61	405,61					405,61

RESUMEN DE PAGOS

	IMPORTE (Euros)			
	PROPUESTO	FEADER (Eje 2)	MAPA	CAPADR
PROPUESTO	405,61	344,77	39,79	21,05

RECINTOS PROPUESTOS

REF.	REFERENCIA SIGPAC	CULTIVO	DESCRIPCIÓN CULTIVO	S/R	G.PAGO	PEND. MEDIA (%)	SUP. DEC. ADMISIBLE (ha)	SUP. COMPROM. (ha)	SUP. AJUSTADA COMPR.(1) (ha)	SUP. CONV. SIGPAC (ha)	SUP. CERTIE (ha)	SUP. CAMPO (ha)	SUP. CAMPO DETER. CULT. DECLARADO (ha)	SUP. DEC. REDUCIDA (ha)	SUP. PROPUESTA (ha)
4156315	29-038-011-00077-001	207004	LIMONERO-VERNA	R	433	0,90	1,16	1,16	1,16		1,16			1,16	1,16

(1) Superficie declarada admisible ajustada con la superficie comprometida.

(2) Factor de penalización valorando el alcance para el tipo de compromiso.

Puede verificar la integridad de una copia de este documento mediante la lectura del código QR adjunto o mediante el acceso a la dirección <https://ws050.juntadeandalucia.es/verificarFirma> indicando el código de VERIFICACIÓN

FIRMADO POR	JUAN JOSE SOLER GARCIA	FECHA	03/07/2024	
	ROCIO GUIJARRO MILLAN			
VERIFICACIÓN	Pk2jmWGPZXYL7RLHCHYYEGKUBFR96	PÁGINA	130/1071	

**APELLIDOS Y NOMBRE / RAZÓN SOCIAL**

CABELLO MONTIEL JOSÉ ANTONIO

NIF

***3183*

EXPEDIENTE

1252067

ANUALIDAD DE PAGO

1ª

IMPORTE POR ANUALIDAD

	2023	2024	2025	2026	2027
IMPORTE MÁXIMO SUBVENCIONABLE	8.954,67 €	8.954,67 €	8.954,67 €	8.954,67 €	8.954,67 €
IMPORTE MEDIO DE TRANSFERENCIA (€/ha)	240,33 €	240,33 €	240,33 €	240,33 €	240,33 €

RESUMEN DE UNIDADES

Cód	GRUPO DE PAGO	Sup. Dec. Admisible (ha)	Sup. Comprometida (ha)	Sup. ajustada compromiso (1) (ha)	% sobredec.	Sup. Propuesta (ha)	Importe Declarado	Importe Topado	Importe Propuesto	Importe tras sobredec.
429	OLIVAR	28,35		28,35	0,00	28,35	7.027,97	7.027,97	7.027,97	7.027,97
432	FRUTALES SECANO	8,91		8,91	0,00	8,91	1.926,70	1.926,70	1.926,70	1.926,70
TOTAL		37,26	37,26	37,26		37,26	8.954,67	8.954,67	8.954,67	8.954,67

APLICACIÓN DE REDUCCIONES Y PENALIZACIONES

GRUPO DE PAGO	Importe Calculado	Importe prereduc.	Criterios de subvencionabilidad y compromisos	Presentación tardía	Omisión declaración	Condicionalidad	IMPORTE (Euros)
							PROPUESTO
FRUTALES SECANO	1.926,70	1.926,70	0,00	0,00	0,00	0,00	1.926,70
OLIVAR	7.027,97	7.027,97	0,00	0,00	0,00	0,00	7.027,97
TOTAL	8.954,67	8.954,67					8.954,67

RESUMEN DE PAGOS

PROPUESTO	IMPORTE (Euros)			
	PROPUESTO	FEADER (Eje 2)	MAPA	CAPADR
PROPUESTO	8.954,67	7.611,47	878,45	464,75

(1) Superficie declarada admisible ajustada con la superficie comprometida.

(2) Factor de penalización valorando el alcance para el tipo de compromiso.

Puede verificar la integridad de una copia de este documento mediante la lectura del código QR adjunto o mediante el acceso a la dirección <https://ws050.juntadeandalucia.es/verificarFirma> indicando el código de VERIFICACIÓN

FIRMADO POR	JUAN JOSE SOLER GARCIA	FECHA	03/07/2024	
	ROCIO GUIJARRO MILLAN			
VERIFICACIÓN	Pk2jmWGPZXYL7RLHCHYYEGKUBFR96	PÁGINA	131/1071	



INCIDENCIAS

INCIDENCIA DESCRIPCIÓN

Ref:1700000007153104 Recinto:29-039-012-00006-00013 Cultivo:101138 OLIVAR-HOJIBLANCA Secano
Ref:1700000007153113 Recinto:29-039-012-00006-00017 Cultivo:101138 OLIVAR-HOJIBLANCA Secano
Ref:1700000007153112 Recinto:29-039-012-00006-00020 Cultivo:101138 OLIVAR-HOJIBLANCA Secano
Ref:1700000007153099 Recinto:29-039-012-00006-00021 Cultivo:101138 OLIVAR-HOJIBLANCA Secano
Ref:1700000007153128 Recinto:29-039-012-00006-00022 Cultivo:104024 ALMENDROS-MARCONA Secano
Ref:1700000007153100 Recinto:29-039-012-00006-00023 Cultivo:101138 OLIVAR-HOJIBLANCA Secano
Ref:1700000007153097 Recinto:29-039-012-00006-00024 Cultivo:101138 OLIVAR-HOJIBLANCA Secano
Ref:1700000007153096 Recinto:29-039-012-00006-00028 Cultivo:101138 OLIVAR-HOJIBLANCA Secano
Ref:1700000007153094 Recinto:29-039-012-00006-00033 Cultivo:101138 OLIVAR-HOJIBLANCA Secano
Ref:1700000007153105 Recinto:29-039-012-00051-00002 Cultivo:101138 OLIVAR-HOJIBLANCA Secano
Ref:1700000007153106 Recinto:29-039-012-00054-00001 Cultivo:101138 OLIVAR-HOJIBLANCA Secano
Ref:1700000007153095 Recinto:29-039-012-00074-00003 Cultivo:101138 OLIVAR-HOJIBLANCA Secano
Ref:-1552028 Recinto:29-039-012-00074-00005 Cultivo:101138 OLIVAR-HOJIBLANCA Secano
Ref:-1552029 Recinto:29-039-012-00074-00006 Cultivo:101138 OLIVAR-HOJIBLANCA Secano
Ref:1700000007153086 Recinto:29-039-012-00074-00011 Cultivo:101138 OLIVAR-HOJIBLANCA Secano
Ref:1700000007153088 Recinto:29-039-012-00074-00040 Cultivo:101138 OLIVAR-HOJIBLANCA Secano
Ref:-1086742 Recinto:29-039-012-00074-00071 Cultivo:101138 OLIVAR-HOJIBLANCA Secano
Ref:1700000007153124 Recinto:29-039-012-00074-00074 Cultivo:101138 OLIVAR-HOJIBLANCA Secano
Ref:1700000007153125 Recinto:29-039-012-00082-00003 Cultivo:104024 ALMENDROS-MARCONA Secano
Ref:1700000007153078 Recinto:29-039-012-00082-00010 Cultivo:101138 OLIVAR-HOJIBLANCA Secano
Ref:1700000007153091 Recinto:29-039-012-00082-00011 Cultivo:101138 OLIVAR-HOJIBLANCA Secano
Ref:1700000007153079 Recinto:29-039-012-00082-00013 Cultivo:101138 OLIVAR-HOJIBLANCA Secano
Ref:1700000007153080 Recinto:29-039-012-00082-00016 Cultivo:101138 OLIVAR-HOJIBLANCA Secano
Ref:1700000007153085 Recinto:29-039-012-00082-00019 Cultivo:101138 OLIVAR-HOJIBLANCA Secano
Ref:1700000007153084 Recinto:29-039-012-00082-00022 Cultivo:101138 OLIVAR-HOJIBLANCA Secano
Ref:1700000007153069 Recinto:29-039-012-00083-00003 Cultivo:101138 OLIVAR-HOJIBLANCA Secano
Ref:1700000007153070 Recinto:29-039-012-00083-00006 Cultivo:101138 OLIVAR-HOJIBLANCA Secano
Ref:1700000007153071 Recinto:29-039-012-00083-00009 Cultivo:101138 OLIVAR-HOJIBLANCA Secano
Ref:1700000007153072 Recinto:29-039-012-00083-00010 Cultivo:101138 OLIVAR-HOJIBLANCA Secano
Ref:1700000007153073 Recinto:29-039-012-00103-00002 Cultivo:101138 OLIVAR-HOJIBLANCA Secano
Ref:1700000007153110 Recinto:29-039-012-00103-00003 Cultivo:101138 OLIVAR-HOJIBLANCA Secano
Ref:-771785 Recinto:29-039-012-00104-00003 Cultivo:104024 ALMENDROS-MARCONA Secano
Ref:-1086941 Recinto:29-039-012-00104-00006 Cultivo:101138 OLIVAR-HOJIBLANCA Secano
Ref:1700000007153109 Recinto:29-039-012-00104-00017 Cultivo:101138 OLIVAR-HOJIBLANCA Secano
Ref:1700000007153083 Recinto:29-039-012-00104-00021 Cultivo:101138 OLIVAR-HOJIBLANCA Secano
Ref:4783752 Recinto:29-039-012-00105-00001 Cultivo:101138 OLIVAR-HOJIBLANCA Secano
Ref:1700000007153092 Recinto:29-039-012-00107-00003 Cultivo:101138 OLIVAR-HOJIBLANCA Secano
Ref:1700000007153093 Recinto:29-039-012-00108-00002 Cultivo:101138 OLIVAR-HOJIBLANCA Secano

(1) Superficie declarada admisible ajustada con la superficie comprometida.
(2) Factor de penalización valorando el alcance para el tipo de compromiso.

Puede verificar la integridad de una copia de este documento mediante la lectura del código QR adjunto o mediante el acceso a la dirección https://ws050.juntadeandalucia.es/verificarFirma indicando el código de VERIFICACIÓN

Table with 4 columns: FIRMADO POR, FECHA, VERIFICACIÓN, and a QR code. FIRMADO POR includes JUAN JOSE SOLER GARCIA and ROCIO GUIJARRO MILLAN. FECHA is 03/07/2024. VERIFICACIÓN includes Pk2jmWGPZXYL7RLHCHYYEGKUBFR96. PÁGINA is 133/1071.

**APELLIDOS Y NOMBRE / RAZÓN SOCIAL**

CABRERA JIMENEZ MIGUEL

NIF

****8280*

EXPEDIENTE

1017118

ANUALIDAD DE PAGO

1ª

IMPORTES POR ANUALIDAD

	2023	2024	2025	2026	2027
IMPORTE MÁXIMO SUBVENCIONABLE	2.048,23 €	2.048,23 €	2.048,23 €	2.048,23 €	2.048,23 €
IMPORTE MEDIO DE TRANSFERENCIA (€/ha)	280,20 €	280,20 €	280,20 €	280,20 €	280,20 €

RESUMEN DE UNIDADES

Cód	GRUPO DE PAGO	Sup. Dec. Admisible (ha)	Sup. Comprometida (ha)	Sup. ajustada compromiso (I) (ha)	% sobredec.	Sup. Propuesta (ha)	Importe Declarado	Importe Topado	Importe Propuesto	Importe tras sobredec.
429	OLIVAR	4,99		4,99	0,00	4,99	1.237,02	1.237,02	1.237,02	1.237,02
433	FRUTALES REGADÍO	2,32		2,32	0,00	2,32	811,21	811,21	811,21	811,21
TOTAL		7,31	7,31	7,31		7,31	2.048,23	2.048,23	2.048,23	2.048,23

APLICACIÓN DE REDUCCIONES Y PENALIZACIONES

GRUPO DE PAGO	Importe Calculado	Importe prereduc.	Criterios de subvencionabilidad y compromisos	Presentación tardía	Omisión declaración	Condicionalidad	IMPORTE (Euros)	
							PROPUESTO	MAPA
FRUTALES REGADÍO	811,21	811,21	0,00	0,00	0,00	0,00	811,21	
OLIVAR	1.237,02	1.237,02	0,00	0,00	0,00	0,00	1.237,02	
TOTAL	2.048,23	2.048,23					2.048,23	

RESUMEN DE PAGOS

PROPUESTO	IMPORTE (Euros)			
	PROPUESTO	FEADER (Eje 2)	MAPA	CAPADR
PROPUESTO	2.048,23	1.741,00	200,93	106,30

RECINTOS PROPUESTOS

REF.	REFERENCIA SIGPAC	CULTIVO	DESCRIPCIÓN CULTIVO	S/R	G.PAGO	PEND. MEDIA (%)	SUP. DEC. ADMISIBLE (ha)	SUP. COMPROM. (ha)	SUP. AJUSTADA COMPR.(I) (ha)	SUP. CONV. SIGPAC (ha)	SUP. CERTIF. (ha)	SUP. CAMPO (ha)	SUP. CAMPO DETER. CULT. DECLARADO (ha)	SUP. DEC. REDUCIDA (ha)	SUP. PROPUESTA (ha)
170000004894613	29-012-008-00121-006	101021	OLIVAR-ALOREÑA	S	429	39,00	0,01	0,01	0,01		0,01			0,01	0,01
170000004894615	29-012-008-00122-009	101021	OLIVAR-ALOREÑA	R	429	16,00	0,25	0,25	0,25		0,33			0,25	0,25
170000004894616	29-012-008-00118-003	101021	OLIVAR-ALOREÑA	R	429	15,10	0,12	0,12	0,12		0,12			0,12	0,12
170000004894617	29-012-008-00118-001	101021	OLIVAR-ALOREÑA	S	429	12,00	0,77	0,77	0,77		0,77			0,77	0,77
170000004894618	29-012-008-00121-004	101021	OLIVAR-ALOREÑA	S	429	14,10	3,21	3,21	3,21		3,21			3,21	3,21
170000004894619	29-012-008-00122-004	101021	OLIVAR-ALOREÑA	S	429	20,50	0,63	0,63	0,63		0,63			0,63	0,63
170000004894610	29-012-008-00117-002	207004	LIMONERO-VERNA	R	433	5,90	0,97	0,97	0,97		0,97			0,97	0,97
170000004894611	29-012-008-00122-007	207004	LIMONERO-VERNA	R	433	19,30	0,56	0,56	0,56		0,56			0,56	0,56
170000004894612	29-012-008-00122-009	207004	LIMONERO-VERNA	R	433	16,00	0,08	0,08	0,08		0,33			0,08	0,08
170000004894614	29-012-008-00118-002	207004	LIMONERO-VERNA	R	433	12,20	0,71	0,71	0,71		0,71			0,71	0,71

(1) Superficie declarada admisible ajustada con la superficie comprometida.

(2) Factor de penalización valorando el alcance para el tipo de compromiso.

Puede verificar la integridad de una copia de este documento mediante la lectura del código QR adjunto o mediante el acceso a la dirección <https://ws050.juntadeandalucia.es/verificarFirma> indicando el código de VERIFICACIÓN

FIRMADO POR	JUAN JOSE SOLER GARCIA	FECHA	03/07/2024	
	ROCIO GUIJARRO MILLAN			
VERIFICACIÓN	Pk2jmWGPZXYL7RLHCHYYEGKUBFR96	PÁGINA	134/1071	



<u>APELLIDOS Y NOMBRE / RAZÓN SOCIAL</u>	<u>NIF</u>	<u>EXPEDIENTE</u>	<u>ANUALIDAD DE PAGO</u>
CABRERA PEREZ JOSE	****8034*	1011774	

RESUMEN DE PAGOS

	<u>IMPORTE (Euros)</u>			
	<u>PROPUESTO</u>	<u>FEADER (Eje 2)</u>	<u>MAPA</u>	<u>CAPADR</u>
PROPUESTO	0,00	0,00	0,00	0,00

INCIDENCIAS

INCIDENCIA DESCRIPCIÓN

7162	Se advierte que en el impreso DATOS DE RECINTOS no está consignada la operación solicitada en el impreso SOLICITA LINEAS DE AYUDA DE DESARROLLO RURAL.
101008	Expediente sin compromisos vigentes. Operación:6503.2

(1) Superficie declarada admisible ajustada con la superficie comprometida.
(2) Factor de penalización valorando el alcance para el tipo de compromiso.

Puede verificar la integridad de una copia de este documento mediante la lectura del código QR adjunto o mediante el acceso a la dirección https://ws050.juntadeandalucia.es/verificarFirma indicando el código de VERIFICACIÓN				
FIRMADO POR	JUAN JOSE SOLER GARCIA	FECHA	03/07/2024	
	ROCIO GUIJARRO MILLAN			
VERIFICACIÓN	Pk2jmWGPZXRYL7RLHCHYYEGKUBFR96	PÁGINA	135/1071	

**APELLIDOS Y NOMBRE / RAZÓN SOCIAL**

CABRILLANA RAMOS MARIO

NIF

****6616*

EXPEDIENTE

1245994

ANUALIDAD DE PAGO

1ª

IMPORTES POR ANUALIDAD

	2023	2024	2025	2026	2027
IMPORTE MÁXIMO SUBVENCIONABLE	1.725,60 €	1.725,60 €	1.725,60 €	1.725,60 €	1.725,60 €
IMPORTE MEDIO DE TRANSFERENCIA (€/ha)	216,24 €	216,24 €	216,24 €	216,24 €	216,24 €

RESUMEN DE UNIDADES

Cód	GRUPO DE PAGO	Sup. Dec. Admisible (ha)	Sup. Comprometida (ha)	Sup. ajustada compromiso (I) (ha)	% sobredec.	Sup. Propuesta (ha)	Importe Declarado	Importe Topado	Importe Propuesto	Importe tras sobredec.
432	FRUTALES SECANO	7,98		7,98	0,00	7,98	1.725,60	1.725,60	1.725,60	1.725,60
TOTAL		7,98	7,98	7,98		7,98	1.725,60	1.725,60	1.725,60	1.725,60

APLICACIÓN DE REDUCCIONES Y PENALIZACIONES

GRUPO DE PAGO	Importe Calculado	Importe prereduc.	Criterios de subvencionabilidad y compromisos	Presentación tardía	Omisión declaración	Condicionalidad	IMPORTE (Euros) PROPUESTO
FRUTALES SECANO	1.725,60	1.725,60	0,00	0,00	0,00	0,00	1.725,60
TOTAL	1.725,60	1.725,60					1.725,60

RESUMEN DE PAGOS

	IMPORTE (Euros)			
	PROPUESTO	FEADER (Eje 2)	MAPA	CAPADR
PROPUESTO	1.725,60	1.466,76	169,28	89,56

RECINTOS PROPUESTOS

REF.	REFERENCIA SIGPAC	CULTIVO	DESCRIPCIÓN CULTIVO	S/R	G.PAGO	PEND. MEDIA (%)	SUP. DEC. ADMISIBLE (ha)	SUP. COMPROM. (ha)	SUP. AJUSTADA COMPR.(I) (ha)	SUP. CONV. SIGPAC (ha)	SUP. CERTIE. (ha)	SUP. CAMPO (ha)	SUP. CAMPO DETER. CULT. DECLARADO (ha)	SUP. DEC. REDUCIDA (ha)	SUP. PROPUESTA (ha)
1700000002217478	29-043-014-00069-001	104007	ALMENDROS-COMUNA	S	432	47,50	1,28	1,28	1,28		1,28			1,28	1,28
1700000002217479	29-043-014-00071-001	104007	ALMENDROS-COMUNA	S	432	46,00	4,44	4,44	4,44		4,44			4,44	4,44
1700000002217481	29-043-014-00071-009	104007	ALMENDROS-COMUNA	S	432	41,80	0,37	0,37	0,37		0,37			0,37	0,37
1700000002217482	29-043-014-00071-010	104007	ALMENDROS-COMUNA	S	432	30,40	0,01	0,01	0,01		0,01			0,01	0,01
1700000002217483	29-043-014-00071-012	104007	ALMENDROS-COMUNA	S	432	48,30	0,50	0,50	0,50		0,50			0,50	0,50
1700000002217484	29-043-014-00071-015	104007	ALMENDROS-COMUNA	S	432	46,30	0,08	0,08	0,08		0,08			0,08	0,08
1700000002217485	29-043-014-00071-017	104007	ALMENDROS-COMUNA	S	432	55,50	1,30	1,30	1,30		1,30			1,30	1,30

(1) Superficie declarada admisible ajustada con la superficie comprometida.

(2) Factor de penalización valorando el alcance para el tipo de compromiso.

Puede verificar la integridad de una copia de este documento mediante la lectura del código QR adjunto o mediante el acceso a la dirección <https://ws050.juntadeandalucia.es/verificarFirma> indicando el código de VERIFICACIÓN

FIRMADO POR	JUAN JOSE SOLER GARCIA	FECHA	03/07/2024	
	ROCIO GUIJARRO MILLAN			
VERIFICACIÓN	Pk2jmWGPZXYL7RLHCHYYEGKUBFR96	PÁGINA	136/1071	



<u>APELLIDOS Y NOMBRE / RAZÓN SOCIAL</u>	<u>NIF</u>	<u>EXPEDIENTE</u>	<u>ANUALIDAD DE PAGO</u>
CALDERÓN CLAVERO ANTONIO ALEJANDRO	***4117*	1021320	1ª

IMPORTE POR ANUALIDAD

	2023	2024	2025	2026	2027
IMPORTE MÁXIMO SUBVENCIONABLE	192,31 €	192,31 €	192,31 €	192,31 €	192,31 €
IMPORTE MEDIO DE TRANSFERENCIA (€/ha)	349,65 €	349,65 €	349,65 €	349,65 €	349,65 €

RESUMEN DE UNIDADES

Cód	GRUPO DE PAGO	Sup. Dec. Admisible (ha)	Sup. Comprometida (ha)	Sup. ajustada compromiso (1) (ha)	% sobredec.	Sup. Propuesta (ha)	Importe Declarado	Importe Topado	Importe Propuesto	Importe tras sobredec.
433	FRUTALES REGADÍO	0,55		0,55	0,00	0,55	192,31	192,31	192,31	192,31
TOTAL		0,55	0,55	0,55		0,55	192,31	192,31	192,31	192,31

APLICACIÓN DE REDUCCIONES Y PENALIZACIONES

GRUPO DE PAGO	Importe Calculado	Importe prereduc.	Criterios de subvencionabilidad y compromisos	Presentación tardía	Omisión declaración	Condicionality	IMPORTE (Euros) PROPUESTO
FRUTALES REGADÍO	192,31	192,31	0,00	0,00	0,00	0,00	192,31
TOTAL	192,31	192,31					192,31

RESUMEN DE PAGOS

	IMPORTE (Euros)			
	PROPUESTO	FEADER (Eje 2)	MAPA	CAPADR
PROPUESTO	192,31	163,46	18,87	9,98

RECINTOS PROPUESTOS

REF.	REFERENCIA SIGPAC	CULTIVO	DESCRIPCIÓN CULTIVO	S/R	G.PAGO	PEND. MEDIA (%)	SUP. DEC. ADMISIBLE (ha)	SUP. COMPROM. (ha)	SUP. AJUSTADA COMPROM. (1) (ha)	SUP. CONV. SIGPAC (ha)	SUP. CERTIE. (ha)	SUP. CAMPO (ha)	SUP. CAMPO DETER. CULT. DECLARADO (ha)	SUP. DEC. REDUCIDA (ha)	SUP. PROPUESTA (ha)
170000006193689	29-026-004-00313-002	343005	AGUACATE-HASS	R	433	25,30	0,55	0,55	0,55		0,55			0,55	0,55

(1) Superficie declarada admisible ajustada con la superficie comprometida.
 (2) Factor de penalización valorando el alcance para el tipo de compromiso.

Puede verificar la integridad de una copia de este documento mediante la lectura del código QR adjunto o mediante el acceso a la dirección https://ws050.juntadeandalucia.es/verificarFirma indicando el código de VERIFICACIÓN					
FIRMADO POR	JUAN JOSE SOLER GARCIA		FECHA		03/07/2024
	ROCIO GUIJARRO MILLAN				
VERIFICACIÓN	Pk2jmWGPZXYL7RLHCHYYEGKUBFR96		PÁGINA		137/1071



APELLIDOS Y NOMBRE / RAZÓN SOCIAL **NIF** **EXPEDIENTE** **ANUALIDAD DE PAGO**
 CALLE GARCIA ADELINO ****4361* 1113063 1ª

IMPORTE POR ANUALIDAD

	2023	2024	2025	2026	2027
IMPORTE MÁXIMO SUBVENCIONABLE	565,21 €	565,21 €	565,21 €	565,21 €	565,21 €
IMPORTE MEDIO DE TRANSFERENCIA (€/ha)	247,90 €	247,90 €	247,90 €	247,90 €	247,90 €

RESUMEN DE UNIDADES

Cód	GRUPO DE PAGO	Sup. Dec. Admisible (ha)	Sup. Comprometida (ha)	Sup. ajustada compromiso (1) (ha)	% sobredec.	Sup. Propuesta (ha)	Importe Declarado	Importe Topado	Importe Propuesto	Importe tras sobredec.
429	OLIVAR	2,28		2,28	0,00	2,28	565,21	565,21	565,21	565,21
TOTAL		2,28	2,28	2,28		2,28	565,21	565,21	565,21	565,21

APLICACIÓN DE REDUCCIONES Y PENALIZACIONES

GRUPO DE PAGO	Importe Calculado	Importe prereduc.	Criterios de subvencionabilidad y compromisos	Presentación tardía	Omisión declaración	Condicionalidad	IMPORTE (Euros) PROPUESTO
OLIVAR	565,21	565,21	0,00	0,00	0,00	0,00	565,21
TOTAL	565,21	565,21					565,21

RESUMEN DE PAGOS

	IMPORTE (Euros)		
	PROPUESTO	FEADER (Eje 2)	MAPA
PROPUESTO	565,21	480,43	55,45
			CAPADR 29,33

RECINTOS PROPUESTOS

REF.	REFERENCIA SIGPAC	CULTIVO	DESCRIPCIÓN CULTIVO	S/R	G.PAGO	PEND. MEDIA (%)	SUP. DEC. ADMISIBLE (ha)	SUP. COMPROM. (ha)	SUP. AJUSTADA COMPR.(1) (ha)	SUP. CONV. SIGPAC (ha)	SUP. CERTIE. (ha)	SUP. CAMPO (ha)	SUP. CAMPO DETER. CULT. DECLARADO (ha)	SUP. DEC. REDUCIDA (ha)	SUP. PROPUESTA (ha)
170000002582610	29-074-004-00045-002	101138	OLIVAR-HOJIBLANCA	S	429	23,30	2,28	2,28	2,28		2,28			2,28	2,28

INCIDENCIAS**INCIDENCIA DESCRIPCIÓN**

- 100402 Recinto solicitado no forma parte de ningún organismo de control autorizado para la producción ecológica en Andalucía o fecha de inscripción posterior al plazo establecido (Anexo I. Criterios de Subvencionabilidad. Orden 28 de marzo de 2023). Ref:-1478122 Recinto:29-074-004-00056-00004 Cultivo:101138 OLIVAR-HOJIBLANCA Secano
- 100424 Solicita recinto que no está comprometido para la operación. Ref:-1478122 Recinto:29-074-004-00056-00004 Cultivo:101138 OLIVAR-HOJIBLANCA Secano

(1) Superficie declarada admisible ajustada con la superficie comprometida.

(2) Factor de penalización valorando el alcance para el tipo de compromiso.

Puede verificar la integridad de una copia de este documento mediante la lectura del código QR adjunto o mediante el acceso a la dirección <https://ws050.juntadeandalucia.es/verificarFirma> indicando el código de VERIFICACIÓN

FIRMADO POR	JUAN JOSE SOLER GARCIA	FECHA	03/07/2024	
	ROCIO GUIJARRO MILLAN			
VERIFICACIÓN	Pk2jmWGPZXYL7RLHCHYYEGKUBFR96	PÁGINA	138/1071	

**APELLIDOS Y NOMBRE / RAZÓN SOCIAL**

CALLE GONZALEZ MANUEL

NIF

****7763*

EXPEDIENTE

1180007

ANUALIDAD DE PAGO

1ª

IMPORTE POR ANUALIDAD

	2023	2024	2025	2026	2027
IMPORTE MÁXIMO SUBVENCIONABLE	872,61 €	872,61 €	872,61 €	872,61 €	872,61 €
IMPORTE MEDIO DE TRANSFERENCIA (€/ha)	247,90 €	247,90 €	247,90 €	247,90 €	247,90 €

RESUMEN DE UNIDADES

Cód	GRUPO DE PAGO	Sup. Dec. Admisible (ha)	Sup. Comprometida (ha)	Sup. ajustada compromiso (1) (ha)	% sobredec.	Sup. Propuesta (ha)	Importe Declarado	Importe Topado	Importe Propuesto	Importe tras sobredec.
429	OLIVAR	3,52		3,52	0,00	3,52	872,61	872,61	872,61	872,61
TOTAL		3,52	3,52	3,52		3,52	872,61	872,61	872,61	872,61

APLICACIÓN DE REDUCCIONES Y PENALIZACIONES

GRUPO DE PAGO	Importe Calculado	Importe prereduc.	Criterios de subvencionabilidad y compromisos	Presentación tardía	Omisión declaración	Condicionalidad	IMPORTE (Euros) PROPUESTO
OLIVAR	872,61	872,61	0,00	0,00	0,00	0,00	872,61
TOTAL	872,61	872,61					872,61

RESUMEN DE PAGOS

	IMPORTE (Euros)		
	PROPUESTO	FEADER (Eje 2)	MAPA
PROPUESTO	872,61	741,72	85,60
			CAPADR 45,29

RECINTOS PROPUESTOS

REF.	REFERENCIA SIGPAC	CULTIVO	DESCRIPCIÓN CULTIVO	S/R	G.PAGO	PEND. MEDIA (%)	SUP. DEC. ADMISIBLE (ha)	SUP. COMPROM. (ha)	SUP. AJUSTADA COMPR.(1) (ha)	SUP. CONV. SIGPAC (ha)	SUP. CERTIE. (ha)	SUP. CAMPO (ha)	SUP. CAMPO DETER. CULT. DECLARADO (ha)	SUP. DEC. REDUCIDA (ha)	SUP. PROPUESTA (ha)
170000005396501	29-084-010-00015-001	101138	OLIVAR-HOJIBLANCA	R	429	6,80	3,52	3,52	3,52		3,52			3,52	3,52

(1) Superficie declarada admisible ajustada con la superficie comprometida.

(2) Factor de penalización valorando el alcance para el tipo de compromiso.

Puede verificar la integridad de una copia de este documento mediante la lectura del código QR adjunto o mediante el acceso a la dirección <https://ws050.juntadeandalucia.es/verificarFirma> indicando el código de VERIFICACIÓN

FIRMADO POR	JUAN JOSE SOLER GARCIA	FECHA	03/07/2024	
	ROCIO GUIJARRO MILLAN			
VERIFICACIÓN	Pk2jmWGPZXYL7RLHCHYYEGKUBFR96	PÁGINA	139/1071	

**APELLIDOS Y NOMBRE / RAZÓN SOCIAL**

CALVENTE COZAR JUAN JOSE

NIF

****7494*

EXPEDIENTE

1141810

ANUALIDAD DE PAGO

1ª

IMPORTE POR ANUALIDAD

	2023	2024	2025	2026	2027
IMPORTE MÁXIMO SUBVENCIONABLE	6.161,25 €	6.161,25 €	6.161,25 €	6.161,25 €	6.161,25 €
IMPORTE MEDIO DE TRANSFERENCIA (€/ha)	82,15 €	82,15 €	82,15 €	82,15 €	82,15 €

RESUMEN DE UNIDADES

Cód	GRUPO DE PAGO	Sup. Dec. Admisible (ha)	Sup. Comprometida (ha)	Sup. ajustada compromiso (I) (ha)	% sobredec.	Sup. Propuesta (ha)	Importe Declarado	Importe Topado	Importe Propuesto	Importe tras sobredec.
428	PASTOS ASOCIADOS A GANADERÍA ECOLÓGICA	236,28		75,00	0,00	75,00	6.161,25	6.161,25	6.161,25	6.161,25
TOTAL		236,28	75,00	75,00		75,00	6.161,25	6.161,25	6.161,25	6.161,25

APLICACIÓN DE REDUCCIONES Y PENALIZACIONES

GRUPO DE PAGO	Importe Calculado	Importe prereduc.	Criterios de subvencionabilidad y compromisos	Presentación tardía	Omisión declaración	Condicionabilidad	IMPORTE (Euros) PROPUESTO
PASTOS ASOCIADOS A GANADERÍA	6.161,25	6.161,25	0,00	0,00	1,00	0,00	6.099,64
TOTAL	6.161,25	6.161,25					6.099,64

RESUMEN DE PAGOS

	IMPORTE (Euros)			
	PROPUESTO	FEADER (Eje 2)	MAPA	CAPADR
	6.099,64	5.184,69	598,37	316,58

RECINTOS PROPUESTOS

REF.	REFERENCIA SIGPAC	CULTIVO DESCRIPCIÓN CULTIVO	S/R	G.PAGO	PEND. MEDIA (%)	SUP. DEC. ADMISIBLE (ha)	SUP. COMPROM. (ha)	SUP. AJUSTADA COMPR.(I) (ha)	SUP. CONV. SIGPAC (ha)	SUP. CERTIF. (ha)	SUP. CAMPO (ha)	SUP. CAMPO DETER. CULT. DECLARADO (ha)	SUP. DEC. REDUCIDA (ha)	SUP. PROPUESTA (ha)
170000007091858	29-056-003-00094-002	62000 PASTOS PERMANENTES DE 5 O MAS AÑOS-SIN VARIEDAD	S	428	24,90	4,87	4,87	4,87		4,87			4,87	4,87
170000007091876	29-056-003-00092-001	62000 PASTOS PERMANENTES DE 5 O MAS AÑOS-SIN VARIEDAD	S	428	43,90	17,72	17,72	17,72		70,89			17,72	17,72
170000007091882	29-056-003-00092-002	62000 PASTOS PERMANENTES DE 5 O MAS AÑOS-SIN VARIEDAD	S	428	27,20	0,69	0,69	0,69		0,69			0,69	0,69
170000007091889	29-056-002-00033-001	62000 PASTOS PERMANENTES DE 5 O MAS AÑOS-SIN VARIEDAD	S	428	59,00	48,37	48,37	48,37		87,94			48,37	48,37
170000007091890	29-056-002-00035-001	62000 PASTOS PERMANENTES DE 5 O MAS AÑOS-SIN VARIEDAD	S	428	45,40	1,26	1,26	1,26		1,94			1,26	1,26
170000007091891	29-056-003-00093-002	62000 PASTOS PERMANENTES DE 5 O MAS AÑOS-SIN VARIEDAD	S	428	28,00	2,98	2,98	2,98		2,98			2,98	2,98
170000007091892	29-056-003-00093-001	62000 PASTOS PERMANENTES DE 5 O MAS AÑOS-SIN VARIEDAD	S	428	45,70	17,97	17,97	17,97		32,68			17,97	17,97
170000007091898	29-056-003-00094-005	62000 PASTOS PERMANENTES DE 5 O MAS AÑOS-SIN VARIEDAD	S	428	29,20	0,44	0,44	0,44		0,44			0,44	0,44
170000007091902	29-056-003-00094-003	62000 PASTOS PERMANENTES DE 5 O MAS AÑOS-SIN VARIEDAD	S	428	31,30	5,47	5,47	5,47		6,44			5,47	5,47
170000007091903	29-056-003-00094-004	62000 PASTOS PERMANENTES DE 5 O MAS AÑOS-SIN VARIEDAD	S	428	37,30	0,38	0,38	0,38		0,45			0,38	0,38
170000007091908	29-056-003-00091-001	62000 PASTOS PERMANENTES DE 5 O MAS AÑOS-SIN VARIEDAD	S	428	49,20	135,79	135,79	135,79		208,91			135,79	135,79
170000007091909	29-056-003-00090-001	62000 PASTOS PERMANENTES DE 5 O MAS AÑOS-SIN VARIEDAD	S	428	51,70	0,34	0,34	0,34		0,61			0,34	0,34

INCIDENCIAS**INCIDENCIA DESCRIPCIÓN**

- 256 Solicitud con recintos no declarados en campaña actual con una reducción por omisión de superficie superior al 3%
CÓDIGO PARA EL PORCENTAJE DE REDUCCIÓN POR OMISIÓN QUE CORRESPONDE A LA SOLICITUD:1
- 100407 Explotación solicitada no forma parte de ningún organismo de control autorizado para la producción ecológica en Andalucía o fecha de inscripción posterior al plazo establecido (Anexo I. Criterios de Subvencionabilidad. Orden 28 de marzo de 2023).
Explotación:ES290060000087 Especie:OVINA
Explotación:ES290290000036 Especie:PORCINO
Explotación:ES290460000311 Especie:BOVINA
Explotación:ES290560000188 Especie:PORCINO
Explotación:ES290560000192 Especie:PORCINO

(1) Superficie declarada admisible ajustada con la superficie comprometida.
(2) Factor de penalización valorando el alcance para el tipo de compromiso.Puede verificar la integridad de una copia de este documento mediante la lectura del código QR adjunto o mediante el acceso a la dirección <https://ws050.juntadeandalucia.es/verificarFirma> indicando el código de VERIFICACIÓN

FIRMADO POR	JUAN JOSE SOLER GARCIA	FECHA	03/07/2024	
	ROCIO GUIJARRO MILLAN			
VERIFICACIÓN	Pk2jmWGPZXYL7RLHCHYYEGKUBFR96	PÁGINA	140/1071	

**Datos considerados para el Cálculo de la Carga Ganadera mínima y máxima del expediente**

Explotación	Especie	Inscrito en Sipea y Admisible	Ugm Calculada para CG Mínima	Ugm Calculada para CG Máxima
ES290060000087	OVINA	NO	0,00	3,70
ES290240000059	BOVINA	SI	1,94	1,94
ES290240000059	CAPRINA	SI	2,74	2,74
ES290240000059	OVINA	SI	4,76	4,76
ES290290000036	OVINA	SI	12,68	12,68
ES290290000036	PORCINO	NO	0,00	35,89
ES290460000204	BOVINA	SI	0,58	0,58
ES290460000311	BOVINA	NO	0,00	14,68
ES290560000188	BOVINA	SI	30,04	30,04
ES290560000188	PORCINO	NO	0,00	5,96
ES290560000192	CAPRINA	SI	43,40	43,40
ES290560000192	PORCINO	NO	0,00	7,00
			96,14	163,37

Superficie determinada para Cálculo Carga Ganadera Mínima: 366,13 ha

Superficie determinada para Cálculo Carga Ganadera Máxima: 366,13 ha

Los importes del Grupo de Pago de pastos de este expediente han sido ajustados por no llegar a la carga ganadera mínima de 0,3

Carga Ganadera Mínima Expediente: 0,26 ugm/ha

Carga Ganadera Máxima Expediente: 0,45 ugm/ha

Recintos Determinados para el Cálculo de Garga Ganadera Mínima

REF.	REFERENCIA SIGPAC	CULTIVO	DESCRIPCIÓN CULTIVO	S/R	SUP. PROPUESTA (ha)
-1610238	29-006-001-00306-00002	63000	PASTOS DE MENOS DE 5 AÑOS-SIN VARIEDAD	S	0,18
-1610237	29-006-001-00306-00001	62000	PASTOS PERMANENTES DE 5 O MAS AÑOS-SIN VARIEDAD	S	0,24
-1610236	29-006-001-00306-00003	63000	PASTOS DE MENOS DE 5 AÑOS-SIN VARIEDAD	S	0,67
-1095774	29-046-004-00081-00002	62000	PASTOS PERMANENTES DE 5 O MAS AÑOS-SIN VARIEDAD	S	10,53
-1023376	29-056-003-00094-00007	62000	PASTOS PERMANENTES DE 5 O MAS AÑOS-SIN VARIEDAD	S	3,09
-1023375	29-029-002-00013-00010	62000	PASTOS PERMANENTES DE 5 O MAS AÑOS-SIN VARIEDAD	S	0,01
-1023374	29-029-002-00013-00009	62000	PASTOS PERMANENTES DE 5 O MAS AÑOS-SIN VARIEDAD	S	0,01
-1023373	29-024-007-00096-00014	62000	PASTOS PERMANENTES DE 5 O MAS AÑOS-SIN VARIEDAD	S	0,95
-1023372	29-024-007-00096-00012	62000	PASTOS PERMANENTES DE 5 O MAS AÑOS-SIN VARIEDAD	S	0,05
-1023371	29-024-007-00096-00011	62000	PASTOS PERMANENTES DE 5 O MAS AÑOS-SIN VARIEDAD	S	0,99
-1023370	29-024-007-00096-00010	62000	PASTOS PERMANENTES DE 5 O MAS AÑOS-SIN VARIEDAD	S	0,18
-1023369	29-024-007-00096-00008	62000	PASTOS PERMANENTES DE 5 O MAS AÑOS-SIN VARIEDAD	S	0,04
-1023368	29-024-007-00096-00007	62000	PASTOS PERMANENTES DE 5 O MAS AÑOS-SIN VARIEDAD	S	5,51
-1023367	29-024-007-00096-00005	62000	PASTOS PERMANENTES DE 5 O MAS AÑOS-SIN VARIEDAD	S	0,03
-518577	29-056-002-00038-00002	63000	PASTOS DE MENOS DE 5 AÑOS-SIN VARIEDAD	S	0,43
-518576	29-056-002-00036-00007	63000	PASTOS DE MENOS DE 5 AÑOS-SIN VARIEDAD	R	0,20
5540591	29-006-001-00308-00003	62000	PASTOS PERMANENTES DE 5 O MAS AÑOS-SIN VARIEDAD	S	1,01
5540602	29-006-001-00405-00001	62000	PASTOS PERMANENTES DE 5 O MAS AÑOS-SIN VARIEDAD	S	0,05
5540603	29-006-001-00405-00002	62000	PASTOS PERMANENTES DE 5 O MAS AÑOS-SIN VARIEDAD	S	0,72
1700000007091858	29-056-003-00094-00002	62000	PASTOS PERMANENTES DE 5 O MAS AÑOS-SIN VARIEDAD	S	4,87
1700000007091866	29-024-007-00096-00001	62000	PASTOS PERMANENTES DE 5 O MAS AÑOS-SIN VARIEDAD	S	6,06
1700000007091869	29-024-007-00097-00001	62000	PASTOS PERMANENTES DE 5 O MAS AÑOS-SIN VARIEDAD	S	9,17

(1) Superficie declarada admisible ajustada con la superficie comprometida.

(2) Factor de penalización valorando el alcance para el tipo de compromiso.

Puede verificar la integridad de una copia de este documento mediante la lectura del código QR adjunto o mediante el acceso a la dirección <https://ws050.juntadeandalucia.es/verificarFirma> indicando el código de VERIFICACIÓN

FIRMADO POR	JUAN JOSE SOLER GARCIA	FECHA	03/07/2024	
	ROCIO GUIJARRO MILLAN			
VERIFICACIÓN	Pk2jmWGPZXRyL7RLHCHYYEGKUBFR96	PÁGINA	141/1071	

**Datos considerados para el Cálculo de la Carga Ganadera mínima y máxima del expediente****Recintos Determinados para el Cálculo de Garga Ganadera Mínima**

REF.	REFERENCIA SIGPAC	CULTIVO	DESCRIPCIÓN CULTIVO	S/R	SUP. PROPUESTA (ha)
170000007091870	29-029-002-00013-00003	62000	PASTOS PERMANENTES DE 5 O MAS AÑOS-SIN VARIEDAD	S	0,66
170000007091876	29-056-003-00092-00001	62000	PASTOS PERMANENTES DE 5 O MAS AÑOS-SIN VARIEDAD	S	17,72
170000007091877	29-029-002-00013-00001	62000	PASTOS PERMANENTES DE 5 O MAS AÑOS-SIN VARIEDAD	S	2,37
170000007091878	29-029-002-00014-00001	62000	PASTOS PERMANENTES DE 5 O MAS AÑOS-SIN VARIEDAD	S	14,61
170000007091882	29-056-003-00092-00002	62000	PASTOS PERMANENTES DE 5 O MAS AÑOS-SIN VARIEDAD	S	0,69
170000007091884	29-024-007-00098-00001	62000	PASTOS PERMANENTES DE 5 O MAS AÑOS-SIN VARIEDAD	S	18,01
170000007091885	29-029-002-00013-00007	62000	PASTOS PERMANENTES DE 5 O MAS AÑOS-SIN VARIEDAD	S	12,44
170000007091889	29-056-002-00033-00001	62000	PASTOS PERMANENTES DE 5 O MAS AÑOS-SIN VARIEDAD	S	48,37
170000007091890	29-056-002-00035-00001	62000	PASTOS PERMANENTES DE 5 O MAS AÑOS-SIN VARIEDAD	S	1,26
170000007091891	29-056-003-00093-00002	62000	PASTOS PERMANENTES DE 5 O MAS AÑOS-SIN VARIEDAD	S	2,98
170000007091892	29-056-003-00093-00001	62000	PASTOS PERMANENTES DE 5 O MAS AÑOS-SIN VARIEDAD	S	17,97
170000007091894	29-024-007-00096-00002	62000	PASTOS PERMANENTES DE 5 O MAS AÑOS-SIN VARIEDAD	S	5,72
170000007091895	29-029-002-00088-00001	62000	PASTOS PERMANENTES DE 5 O MAS AÑOS-SIN VARIEDAD	S	1,84
170000007091896	29-029-002-00082-00002	62000	PASTOS PERMANENTES DE 5 O MAS AÑOS-SIN VARIEDAD	S	0,87
170000007091897	29-029-002-00012-00001	62000	PASTOS PERMANENTES DE 5 O MAS AÑOS-SIN VARIEDAD	S	4,29
170000007091898	29-056-003-00094-00005	62000	PASTOS PERMANENTES DE 5 O MAS AÑOS-SIN VARIEDAD	S	0,44
170000007091899	29-029-002-00082-00001	62000	PASTOS PERMANENTES DE 5 O MAS AÑOS-SIN VARIEDAD	S	0,97
170000007091900	29-024-007-00105-00001	62000	PASTOS PERMANENTES DE 5 O MAS AÑOS-SIN VARIEDAD	S	1,50
170000007091901	29-029-002-00088-00002	62000	PASTOS PERMANENTES DE 5 O MAS AÑOS-SIN VARIEDAD	S	1,47
170000007091902	29-056-003-00094-00003	62000	PASTOS PERMANENTES DE 5 O MAS AÑOS-SIN VARIEDAD	S	5,47
170000007091903	29-056-003-00094-00004	62000	PASTOS PERMANENTES DE 5 O MAS AÑOS-SIN VARIEDAD	S	0,38
170000007091904	29-029-002-00090-00001	62000	PASTOS PERMANENTES DE 5 O MAS AÑOS-SIN VARIEDAD	S	0,95
170000007091906	29-024-007-00087-00001	62000	PASTOS PERMANENTES DE 5 O MAS AÑOS-SIN VARIEDAD	S	22,11
170000007091907	29-029-002-00013-00002	62000	PASTOS PERMANENTES DE 5 O MAS AÑOS-SIN VARIEDAD	S	1,92
170000007091908	29-056-003-00091-00001	62000	PASTOS PERMANENTES DE 5 O MAS AÑOS-SIN VARIEDAD	S	135,79
170000007091909	29-056-003-00090-00001	62000	PASTOS PERMANENTES DE 5 O MAS AÑOS-SIN VARIEDAD	S	0,34

Recintos Determinados para el Cálculo de Garga Ganadera Máxima

REF.	REFERENCIA SIGPAC	CULTIVO	DESCRIPCIÓN CULTIVO	S/R	SUP. PROPUESTA (ha)
-1610238	29-006-001-00306-00002	63000	PASTOS DE MENOS DE 5 AÑOS-SIN VARIEDAD	S	0,18
-1610237	29-006-001-00306-00001	62000	PASTOS PERMANENTES DE 5 O MAS AÑOS-SIN VARIEDAD	S	0,24
-1610236	29-006-001-00306-00003	63000	PASTOS DE MENOS DE 5 AÑOS-SIN VARIEDAD	S	0,67
-1095774	29-046-004-00081-00002	62000	PASTOS PERMANENTES DE 5 O MAS AÑOS-SIN VARIEDAD	S	10,53
-1023376	29-056-003-00094-00007	62000	PASTOS PERMANENTES DE 5 O MAS AÑOS-SIN VARIEDAD	S	3,09
-1023375	29-029-002-00013-00010	62000	PASTOS PERMANENTES DE 5 O MAS AÑOS-SIN VARIEDAD	S	0,01
-1023374	29-029-002-00013-00009	62000	PASTOS PERMANENTES DE 5 O MAS AÑOS-SIN VARIEDAD	S	0,01
-1023373	29-024-007-00096-00014	62000	PASTOS PERMANENTES DE 5 O MAS AÑOS-SIN VARIEDAD	S	0,95

(1) Superficie declarada admisible ajustada con la superficie comprometida.
(2) Factor de penalización valorando el alcance para el tipo de compromiso.

Puede verificar la integridad de una copia de este documento mediante la lectura del código QR adjunto o mediante el acceso a la dirección <https://ws050.juntadeandalucia.es/verificarFirma> indicando el código de VERIFICACIÓN

FIRMADO POR	JUAN JOSE SOLER GARCIA	FECHA	03/07/2024	
	ROCIO GUIJARRO MILLAN			
VERIFICACIÓN	Pk2jmWGPZXRyL7RLHCHYYEGKUBFR96	PÁGINA	142/1071	

**Datos considerados para el Cálculo de la Carga Ganadera mínima y máxima del expediente****Recintos Determinados para el Cálculo de Garga Ganadera Máxima**

REF.	REFERENCIA SIGPAC	CULTIVO	DESCRIPCIÓN CULTIVO	S/R	SUP. PROPUUESTA (ha)
-1023372	29-024-007-00096-00012	62000	PASTOS PERMANENTES DE 5 O MAS AÑOS-SIN VARIEDAD	S	0,05
-1023371	29-024-007-00096-00011	62000	PASTOS PERMANENTES DE 5 O MAS AÑOS-SIN VARIEDAD	S	0,99
-1023370	29-024-007-00096-00010	62000	PASTOS PERMANENTES DE 5 O MAS AÑOS-SIN VARIEDAD	S	0,18
-1023369	29-024-007-00096-00008	62000	PASTOS PERMANENTES DE 5 O MAS AÑOS-SIN VARIEDAD	S	0,04
-1023368	29-024-007-00096-00007	62000	PASTOS PERMANENTES DE 5 O MAS AÑOS-SIN VARIEDAD	S	5,51
-1023367	29-024-007-00096-00005	62000	PASTOS PERMANENTES DE 5 O MAS AÑOS-SIN VARIEDAD	S	0,03
-518577	29-056-002-00038-00002	63000	PASTOS DE MENOS DE 5 AÑOS-SIN VARIEDAD	S	0,43
-518576	29-056-002-00036-00007	63000	PASTOS DE MENOS DE 5 AÑOS-SIN VARIEDAD	R	0,20
5540591	29-006-001-00308-00003	62000	PASTOS PERMANENTES DE 5 O MAS AÑOS-SIN VARIEDAD	S	1,01
5540602	29-006-001-00405-00001	62000	PASTOS PERMANENTES DE 5 O MAS AÑOS-SIN VARIEDAD	S	0,05
5540603	29-006-001-00405-00002	62000	PASTOS PERMANENTES DE 5 O MAS AÑOS-SIN VARIEDAD	S	0,72
1700000007091858	29-056-003-00094-00002	62000	PASTOS PERMANENTES DE 5 O MAS AÑOS-SIN VARIEDAD	S	4,87
1700000007091866	29-024-007-00096-00001	62000	PASTOS PERMANENTES DE 5 O MAS AÑOS-SIN VARIEDAD	S	6,06
1700000007091869	29-024-007-00097-00001	62000	PASTOS PERMANENTES DE 5 O MAS AÑOS-SIN VARIEDAD	S	9,17
1700000007091870	29-029-002-00013-00003	62000	PASTOS PERMANENTES DE 5 O MAS AÑOS-SIN VARIEDAD	S	0,66
1700000007091876	29-056-003-00092-00001	62000	PASTOS PERMANENTES DE 5 O MAS AÑOS-SIN VARIEDAD	S	17,72
1700000007091877	29-029-002-00013-00001	62000	PASTOS PERMANENTES DE 5 O MAS AÑOS-SIN VARIEDAD	S	2,37
1700000007091878	29-029-002-00014-00001	62000	PASTOS PERMANENTES DE 5 O MAS AÑOS-SIN VARIEDAD	S	14,61
1700000007091882	29-056-003-00092-00002	62000	PASTOS PERMANENTES DE 5 O MAS AÑOS-SIN VARIEDAD	S	0,69
1700000007091884	29-024-007-00098-00001	62000	PASTOS PERMANENTES DE 5 O MAS AÑOS-SIN VARIEDAD	S	18,01
1700000007091885	29-029-002-00013-00007	62000	PASTOS PERMANENTES DE 5 O MAS AÑOS-SIN VARIEDAD	S	12,44
1700000007091889	29-056-002-00033-00001	62000	PASTOS PERMANENTES DE 5 O MAS AÑOS-SIN VARIEDAD	S	48,37
1700000007091890	29-056-002-00035-00001	62000	PASTOS PERMANENTES DE 5 O MAS AÑOS-SIN VARIEDAD	S	1,26
1700000007091891	29-056-003-00093-00002	62000	PASTOS PERMANENTES DE 5 O MAS AÑOS-SIN VARIEDAD	S	2,98
1700000007091892	29-056-003-00093-00001	62000	PASTOS PERMANENTES DE 5 O MAS AÑOS-SIN VARIEDAD	S	17,97
1700000007091894	29-024-007-00096-00002	62000	PASTOS PERMANENTES DE 5 O MAS AÑOS-SIN VARIEDAD	S	5,72
1700000007091895	29-029-002-00088-00001	62000	PASTOS PERMANENTES DE 5 O MAS AÑOS-SIN VARIEDAD	S	1,84
1700000007091896	29-029-002-00082-00002	62000	PASTOS PERMANENTES DE 5 O MAS AÑOS-SIN VARIEDAD	S	0,87
1700000007091897	29-029-002-00012-00001	62000	PASTOS PERMANENTES DE 5 O MAS AÑOS-SIN VARIEDAD	S	4,29
1700000007091898	29-056-003-00094-00005	62000	PASTOS PERMANENTES DE 5 O MAS AÑOS-SIN VARIEDAD	S	0,44
1700000007091899	29-029-002-00082-00001	62000	PASTOS PERMANENTES DE 5 O MAS AÑOS-SIN VARIEDAD	S	0,97
1700000007091900	29-024-007-00105-00001	62000	PASTOS PERMANENTES DE 5 O MAS AÑOS-SIN VARIEDAD	S	1,50
1700000007091901	29-029-002-00088-00002	62000	PASTOS PERMANENTES DE 5 O MAS AÑOS-SIN VARIEDAD	S	1,47
1700000007091902	29-056-003-00094-00003	62000	PASTOS PERMANENTES DE 5 O MAS AÑOS-SIN VARIEDAD	S	5,47
1700000007091903	29-056-003-00094-00004	62000	PASTOS PERMANENTES DE 5 O MAS AÑOS-SIN VARIEDAD	S	0,38
1700000007091904	29-029-002-00090-00001	62000	PASTOS PERMANENTES DE 5 O MAS AÑOS-SIN VARIEDAD	S	0,95
1700000007091906	29-024-007-00087-00001	62000	PASTOS PERMANENTES DE 5 O MAS AÑOS-SIN VARIEDAD	S	22,11

(1) Superficie declarada admisible ajustada con la superficie comprometida.
(2) Factor de penalización valorando el alcance para el tipo de compromiso.Puede verificar la integridad de una copia de este documento mediante la lectura del código QR adjunto o mediante el acceso a la dirección <https://ws050.juntadeandalucia.es/verificarFirma> indicando el código de VERIFICACIÓN

FIRMADO POR	JUAN JOSE SOLER GARCIA	FECHA	03/07/2024	
	ROCIO GUIJARRO MILLAN			
VERIFICACIÓN	Pk2jmWGPZXYL7RLHCHYYEGKUBFR96	PÁGINA	143/1071	



Datos considerados para el Cálculo de la Carga Ganadera mínima y máxima del expediente

Recintos Determinados para el Cálculo de Garga Ganadera Máxima

REF.	REFERENCIA SIGPAC	CULTIVO	DESCRIPCIÓN CULTIVO	S/R	SUP. PROPUESTA (ha)
170000007091907	29-029-002-00013-00002	62000	PASTOS PERMANENTES DE 5 O MAS AÑOS-SIN VARIEDAD	S	1,92
170000007091908	29-056-003-00091-00001	62000	PASTOS PERMANENTES DE 5 O MAS AÑOS-SIN VARIEDAD	S	135,79
170000007091909	29-056-003-00090-00001	62000	PASTOS PERMANENTES DE 5 O MAS AÑOS-SIN VARIEDAD	S	0,34

Incidencias de carga ganadera

INCIDENCIA DESCRIPCIÓN

100407	Explotación solicitada no forma parte de ningún organismo de control autorizado para la producción ecológica en Andalucía o fecha de inscripción posterior al plazo establecido (Anexo I. Criterios de Subvencionabilidad. Orden 28 de marzo de 2023). Explotación:ES290060000087 Especie:OVINA Explotación:ES290290000036 Especie:PORCINO Explotación:ES2904600000311 Especie:BOVINA Explotación:ES2905600000188 Especie:PORCINO Explotación:ES2905600000192 Especie:PORCINO
--------	--

(1) Superficie declarada admisible ajustada con la superficie comprometida.

(2) Factor de penalización valorando el alcance para el tipo de compromiso.

Puede verificar la integridad de una copia de este documento mediante la lectura del código QR adjunto o mediante el acceso a la dirección <https://ws050.juntadeandalucia.es/verificarFirma> indicando el código de VERIFICACIÓN

FIRMADO POR	JUAN JOSE SOLER GARCIA	FECHA	03/07/2024	
	ROCIO GUIJARRO MILLAN			
VERIFICACIÓN	Pk2jmWGPZXYL7RLHCHYYEGKUBFR96	PÁGINA	144/1071	



<u>APELLIDOS Y NOMBRE / RAZÓN SOCIAL</u>	<u>NIF</u>	<u>EXPEDIENTE</u>	<u>ANUALIDAD DE PAGO</u>
CAMACHO Y GONZÁLEZ, S.C.	****6579*	1226397	

RESUMEN DE PAGOS

	<u>IMPORTE (Euros)</u>			
	<u>PROPUESTO</u>	<u>FEADER (Eje 2)</u>	<u>MAPA</u>	<u>CAPADR</u>
PROPUESTO	0,00	0,00	0,00	0,00

INCIDENCIAS

INCIDENCIA DESCRIPCIÓN

7162	Se advierte que en el impreso DATOS DE RECINTOS no está consignada la operación solicitada en el impreso SOLICITA LINEAS DE AYUDA DE DESARROLLO RURAL.
101008	Expediente sin compromisos vigentes. Operación:6503.2

(1) Superficie declarada admisible ajustada con la superficie comprometida.
(2) Factor de penalización valorando el alcance para el tipo de compromiso.

Puede verificar la integridad de una copia de este documento mediante la lectura del código QR adjunto o mediante el acceso a la dirección https://ws050.juntadeandalucia.es/verificarFirma indicando el código de VERIFICACIÓN				
FIRMADO POR	JUAN JOSE SOLER GARCIA	FECHA	03/07/2024	
	ROCIO GUIJARRO MILLAN			
VERIFICACIÓN	Pk2jmWGPZXYL7RLHCHYYEGKUBFR96	PÁGINA	145/1071	

**APELLIDOS Y NOMBRE / RAZÓN SOCIAL**

CAMPOREALEJO S.L

NIF

***8135*

EXPEDIENTE

1085687

ANUALIDAD DE PAGO

1ª

IMPORTES POR ANUALIDAD

	2023	2024	2025	2026	2027
IMPORTE MÁXIMO SUBVENCIONABLE	4.692,44 €	4.692,44 €	4.692,44 €	4.692,44 €	4.692,44 €
IMPORTE MEDIO DE TRANSFERENCIA (€/ha)	349,66 €	349,66 €	349,66 €	349,66 €	349,66 €

RESUMEN DE UNIDADES

Cód	GRUPO DE PAGO	Sup. Dec. Admisible (ha)	Sup. Comprometida (ha)	Sup. ajustada compromiso (1) (ha)	% sobredec.	Sup. Propuesta (ha)	Importe Declarado	Importe Topado	Importe Propuesto	Importe tras sobredec.
433	FRUTALES REGADÍO	13,42		13,42	0,00	13,42	4.692,44	4.692,44	4.692,44	4.692,44
TOTAL		13,42	13,42	13,42		13,42	4.692,44	4.692,44	4.692,44	4.692,44

APLICACIÓN DE REDUCCIONES Y PENALIZACIONES

GRUPO DE PAGO	Importe Calculado	Importe prerreduc.	Criterios de subvencionabilidad y compromisos	Presentación tardía	Omisión declaración	Condicionalidad	IMPORTE (Euros) PROPUESTO
FRUTALES REGADÍO	4.692,44	4.692,44	0,00	0,00	0,00	0,00	4.692,44
TOTAL	4.692,44	4.692,44					4.692,44

RESUMEN DE PAGOS

	IMPORTE (Euros)			
	PROPUESTO	FEADER (Eje 2)	MAPA	CAPADR
PROPUESTO	4.692,44	3.988,57	460,33	243,54

RECINTOS PROPUESTOS

REF.	REFERENCIA SIGPAC	CULTIVO DESCRIPCIÓN CULTIVO	S/R	G.PAGO	PEND. MEDIA (2)	SUP. DEC. ADMISIBLE (ha)	SUP. COMPROM. (ha)	SUP. AJUSTADA COMPROM. (1) (ha)	SUP. CONV. SIGPAC (ha)	SUP. CERTIF. (ha)	SUP. CAMPO (ha)	SUP. CAMPO DETER. CULT. DECLARADO (ha)	SUP. DEC. REDUCIDA (ha)	SUP. PROPUESTA (ha)
-1058313	29-080-023-00010-002	207004 LIMONERO-VERNA	R	433	32,20	0,06	0,06	0,06		0,06			0,06	0,06
-1050271	29-080-023-00010-001	207004 LIMONERO-VERNA	R	433	35,10	0,33	0,33	0,33		0,33			0,33	0,33
-807255	29-080-004-00057-003	207002 LIMONERO-FINO	R	433	4,90	0,17	0,17	0,17		0,17			0,17	0,17
170000005817787	29-080-023-00009-002	207002 LIMONERO-FINO	R	433	5,00	12,86	12,86	12,86		12,86			12,86	12,86

INCIDENCIAS**INCIDENCIA DESCRIPCIÓN**

- 248 Verifica que los recintos declarados con sistema de explotación regadío corresponden realmente a regadío según SIGPAC.
 Ref:-1050280 Recinto:29-080-004-00052-00001 Cultivo:207004 LIMONERO-VERNA Regadío
 Ref:-1050241 Recinto:29-080-023-00010-00006 Cultivo:207004 LIMONERO-VERNA Regadío
 Ref:-1050242 Recinto:29-080-023-00010-00007 Cultivo:207004 LIMONERO-VERNA Regadío
- 100421 Recinto declarado por error para una operación de la 6503, que se ha corregido de oficio marcando la operación correcta, de acuerdo con la fecha de inscripción del recinto en la producción ecológica.
 Ref:-1050280 Recinto:29-080-004-00052-00001 Cultivo:207004 LIMONERO-VERNA Regadío
 Ref:-807255 Recinto:29-080-004-00057-00003 Cultivo:207002 LIMONERO-FINO Regadío
 Ref:-1050271 Recinto:29-080-023-00010-00001 Cultivo:207004 LIMONERO-VERNA Regadío
 Ref:-1058313 Recinto:29-080-023-00010-00002 Cultivo:207004 LIMONERO-VERNA Regadío
- 100424 Solicita recinto que no está comprometido para la operación.
 Ref:-1050280 Recinto:29-080-004-00052-00001 Cultivo:207004 LIMONERO-VERNA Regadío
 Ref:-1050241 Recinto:29-080-023-00010-00006 Cultivo:207004 LIMONERO-VERNA Regadío
 Ref:-1050242 Recinto:29-080-023-00010-00007 Cultivo:207004 LIMONERO-VERNA Regadío
- 100426 Recinto con incidencia de uso de regadío cuyo cultivo no es admisible en régimen de seco.
 Ref:-1050280 Recinto:29-080-004-00052-00001 Cultivo:207004 LIMONERO-VERNA Regadío
 Ref:-1050241 Recinto:29-080-023-00010-00006 Cultivo:207004 LIMONERO-VERNA Regadío
 Ref:-1050242 Recinto:29-080-023-00010-00007 Cultivo:207004 LIMONERO-VERNA Regadío

(1) Superficie declarada admisible ajustada con la superficie comprometida.

(2) Factor de penalización valorando el alcance para el tipo de compromiso.

Puede verificar la integridad de una copia de este documento mediante la lectura del código QR adjunto o mediante el acceso a la dirección <https://ws050.juntadeandalucia.es/verificarFirma> indicando el código de VERIFICACIÓN

FIRMADO POR	JUAN JOSE SOLER GARCIA	FECHA	03/07/2024	
	ROCIO GUIJARRO MILLAN			
VERIFICACIÓN	Pk2jmWGPZXYL7RLHCHYYEGKUBFR96	PÁGINA	146/1071	



APELLIDOS Y NOMBRE / RAZÓN SOCIAL **NIF** **EXPEDIENTE** **ANUALIDAD DE PAGO**
 CANO MONTOSA MARIA ****6654* 1263025 1ª

IMPORTE POR ANUALIDAD

	2023	2024	2025	2026	2027
IMPORTE MÁXIMO SUBVENCIONABLE	1.776,27 €	1.776,27 €	1.776,27 €	1.776,27 €	1.776,27 €
IMPORTE MEDIO DE TRANSFERENCIA (€/ha)	349,66 €	349,66 €	349,66 €	349,66 €	349,66 €

RESUMEN DE UNIDADES

Cód	GRUPO DE PAGO	Sup. Admisible (ha)	Sup. Comprometida (ha)	Sup. ajustada compromiso (1) (ha)	% sobredec.	Sup. Propuesta (ha)	Importe Declarado	Importe Topado	Importe Propuesto	Importe tras sobredec.
433	FRUTALES REGADÍO	5,08		5,08	0,00	5,08	1.776,27	1.776,27	1.776,27	1.776,27
TOTAL		5,08	5,08	5,08		5,08	1.776,27	1.776,27	1.776,27	1.776,27

APLICACIÓN DE REDUCCIONES Y PENALIZACIONES

GRUPO DE PAGO	Importe Calculado	Importe prerreduc.	Criterios de subvencionabilidad y compromisos	Presentación tardía	Omisión declaración	Condicionalidad	IMPORTE (Euros) PROPUESTO
FRUTALES REGADÍO	1.776,27	1.776,27	0,00	0,00	0,00	0,00	1.776,27
TOTAL	1.776,27	1.776,27					1.776,27

RESUMEN DE PAGOS

	IMPORTE (Euros)			
	PROPUESTO	FEADER (Eje 2)	MAPA	CAPADR
PROPUESTO	1.776,27	1.509,83	174,25	92,19

RECINTOS PROPUESTOS

REF.	REFERENCIA SIGPAC	CULTIVO	DESCRIPCIÓN CULTIVO	S/R	G.PAGO	PEND. MEDIA (%)	SUP. DEC. ADMISIBLE (ha)	SUP. COMPROM. (ha)	SUP. AJUSTADA COMPROM. (1) (ha)	SUP. CONV. SIGPAC (ha)	SUP. CERTIE (ha)	SUP. CAMPO (ha)	SUP. CAMPO DETER. CULT. DECLARADO (ha)	SUP. DEC. REDUCIDA (ha)	SUP. PROPUESTA (ha)
-1338776	29-094-025-00085-003	343005	AGUACATE-HASS	R	433	11,80	0,29	0,29	0,29		0,29			0,29	0,29
-1119203	29-094-025-00122-001	343005	AGUACATE-HASS	R	433	4,20	0,36	0,36	0,36		0,36			0,36	0,36
-1119149	29-094-025-00085-002	343005	AGUACATE-HASS	R	433	6,80	0,44	0,44	0,44		0,44			0,44	0,44
-1119135	29-094-025-00120-004	344008	MANGO-OSTEEN	R	433	5,80	0,02	0,02	0,02		0,02			0,02	0,02
-1119134	29-094-025-00121-002	344008	MANGO-OSTEEN	R	433	4,80	0,23	0,23	0,23		0,23			0,23	0,23
-1119132	29-094-025-00120-001	344008	MANGO-OSTEEN	R	433	9,20	0,20	0,20	0,20		0,20			0,20	0,20
-1119128	29-094-025-00125-001	343005	AGUACATE-HASS	R	433	3,00	0,25	0,25	0,25		0,25			0,25	0,25
-1119127	29-094-025-00122-001	343005	AGUACATE-HASS	R	433	4,20	0,44	0,44	0,44		0,44			0,44	0,44
-1119126	29-094-025-00121-003	344008	MANGO-OSTEEN	R	433	1,30	0,01	0,01	0,01		0,01			0,01	0,01
-1119125	29-094-025-00085-002	344003	MANGO-KEITT	R	433	6,80	0,39	0,39	0,39		0,39			0,39	0,39
-1119121	29-094-025-00085-001	343005	AGUACATE-HASS	R	433	7,00	0,23	0,23	0,23		0,23			0,23	0,23
-1119120	29-094-025-00085-003	343005	AGUACATE-HASS	R	433	11,80	2,22	2,22	2,22		2,22			2,22	2,22

INCIDENCIAS**INCIDENCIA DESCRIPCIÓN**

- 100400 Recinto con cultivo, variedad, régimen de explotación o uso Sigpac no compatible con la operación solicitada (Anexo IV.I Cultivos y variedades elegibles para las Intervenciones. Orden de 28 de marzo de 2023).
 Ref:-1119129 Recinto:29-094-025-00159-00001 Cultivo:343005 AGUACATE-HASS Secano Uso:FY
- 100424 Solicita recinto que no está comprometido para la operación.
 Ref:-1119129 Recinto:29-094-025-00159-00001 Cultivo:343005 AGUACATE-HASS Secano

(1) Superficie declarada admisible ajustada con la superficie comprometida.
 (2) Factor de penalización valorando el alcance para el tipo de compromiso.

Puede verificar la integridad de una copia de este documento mediante la lectura del código QR adjunto o mediante el acceso a la dirección <https://ws050.juntadeandalucia.es/verificarFirma> indicando el código de VERIFICACIÓN

FIRMADO POR	JUAN JOSE SOLER GARCIA	FECHA	03/07/2024	
	ROCIO GUIJARRO MILLAN			
VERIFICACIÓN	Pk2jmWGPZXYL7RLHCHYYEGKUBFR96	PÁGINA	147/1071	



APELLIDOS Y NOMBRE / RAZÓN SOCIAL **NIF** **EXPEDIENTE** **ANUALIDAD DE PAGO**
 CANO MONTOSA SARA ****0874* 1263017 1ª

IMPORTE POR ANUALIDAD

	2023	2024	2025	2026	2027
IMPORTE MÁXIMO SUBVENCIONABLE	2.888,19 €	2.888,19 €	2.888,19 €	2.888,19 €	2.888,19 €
IMPORTE MEDIO DE TRANSFERENCIA (€/ha)	349,66 €	349,66 €	349,66 €	349,66 €	349,66 €

RESUMEN DE UNIDADES

Cód	GRUPO DE PAGO	Sup. Dec. Admisible (ha)	Sup. Comprometida (ha)	Sup. ajustada compromiso (I) (ha)	% sobredec.	Sup. Propuesta (ha)	Importe Declarado	Importe Topado	Importe Propuesto	Importe tras sobredec.
433	FRUTALES REGADÍO	8,36		8,26	0,00	8,26	2.888,19	2.888,19	2.888,19	2.888,19
TOTAL		8,36	8,26	8,26		8,26	2.888,19	2.888,19	2.888,19	2.888,19

APLICACIÓN DE REDUCCIONES Y PENALIZACIONES

GRUPO DE PAGO	Importe Calculado	Importe prerreduc.	Criterios de subvencionabilidad y compromisos	Presentación tardía	Omisión declaración	Condicionalidad	IMPORTE (Euros) PROPUESTO
FRUTALES REGADÍO	2.888,19	2.888,19	0,00	0,00	0,00	0,00	2.888,19
TOTAL	2.888,19	2.888,19					2.888,19

RESUMEN DE PAGOS

	IMPORTE (Euros)			
	PROPUESTO	FEADER (Eje 2)	MAPA	CAPADR
PROPUESTO	2.888,19	2.454,96	283,33	149,90

RECINTOS PROPUESTOS

REF.	REFERENCIA SIGPAC	CULTIVO DESCRIPCIÓN CULTIVO	S/R	G.PAGO	PEND. MEDIA (€)	SUP. DEC. ADMISIBLE (ha)	SUP. COMPROM. (ha)	SUP. AJUSTADA COMPROM. (I) (ha)	SUP. CONV. SIGPAC (ha)	SUP. CERTIE (ha)	SUP. CAMPO (ha)	SUP. CAMPO DETER. CULT. DECLARADO (ha)	SUP. DEC. REDUCIDA (ha)	SUP. PROPUESTA (ha)
-1119085	29-094-038-00142-008	344003 MANGO-KEITT	R	433	33,30	0,45	0,35	0,35		0,42			0,35	0,35
-1106608	29-094-038-00142-043	343005 AGUACATE-HASS	R	433	24,10	0,65	0,65	0,65		0,65			0,65	0,65
-1106607	29-094-038-00142-034	343005 AGUACATE-HASS	R	433	34,70	0,08	0,08	0,08		0,08			0,08	0,08
-1106606	29-094-038-00142-033	343005 AGUACATE-HASS	R	433	43,80	0,25	0,25	0,25		0,25			0,25	0,25
-1106605	29-094-038-00142-032	343005 AGUACATE-HASS	R	433	20,10	0,54	0,54	0,54		0,54			0,54	0,54
-1106604	29-094-038-00142-012	343005 AGUACATE-HASS	R	433	26,00	0,77	0,77	0,77		0,77			0,77	0,77
-1106600	29-094-038-00142-011	343005 AGUACATE-HASS	R	433	16,50	2,01	2,01	2,01		2,01			2,01	2,01
-1106598	29-094-038-00142-010	343005 AGUACATE-HASS	R	433	19,40	1,17	1,17	1,17		1,17			1,17	1,17
-1106597	29-094-038-00142-008	343005 AGUACATE-HASS	R	433	33,30	0,15	0,15	0,15		0,18			0,15	0,15
-1106588	29-094-038-00142-005	343005 AGUACATE-HASS	R	433	24,30	2,29	2,29	2,29		2,29			2,29	2,29

INCIDENCIAS**INCIDENCIA DESCRIPCIÓN**

- 4272 Verifica que las líneas de declaración de las Solicitudes Únicas no tienen solapes con la capa de Retroactividad Gráfica (ambas de la misma campaña) a nivel de expediente/línea de declaración gráfica de la solicitud.
 Ref:-1119085 Recinto:29-094-038-00142-00008 Cultivo: - Agregado de la referencia del recinto.:0 Zona de la referencia del recinto.:0 Superficie solapada.:0,1 Id. Incid.:95947219
- 100400 Recinto con cultivo, variedad, régimen de explotación o uso Sigpac no compatible con la operación solicitada (Anexo IV.I Cultivos y variedades elegibles para las Intervenciones. Orden de 28 de marzo de 2023).
 Ref:-1106596 Recinto:29-094-038-00142-00007 Cultivo:343005 AGUACATE-HASS Secano Uso:FY
- 100424 Solicita recinto que no está comprometido para la operación.
 Ref:-1106596 Recinto:29-094-038-00142-00007 Cultivo:343005 AGUACATE-HASS Secano

(1) Superficie declarada admisible ajustada con la superficie comprometida.
 (2) Factor de penalización valorando el alcance para el tipo de compromiso.

Puede verificar la integridad de una copia de este documento mediante la lectura del código QR adjunto o mediante el acceso a la dirección <https://ws050.juntadeandalucia.es/verificarFirma> indicando el código de VERIFICACIÓN

FIRMADO POR	JUAN JOSE SOLER GARCIA	FECHA	03/07/2024	
	ROCIO GUIJARRO MILLAN			
VERIFICACIÓN	Pk2jmWGPZXYL7RLHCHYYEGKUBFR96	PÁGINA	148/1071	



APELLIDOS Y NOMBRE / RAZÓN SOCIAL

CANSINO CHITO ANTONIO RAMÓN

NIF
****5360*

EXPEDIENTE
1188577

ANUALIDAD DE PAGO

1ª

IMPORTE POR ANUALIDAD

	2023	2024	2025	2026	2027
IMPORTE MÁXIMO SUBVENCIONABLE	5.758,72 €	5.758,72 €	5.758,72 €	5.758,72 €	5.758,72 €
IMPORTE MEDIO DE TRANSFERENCIA (€/ha)	247,90 €	247,90 €	247,90 €	247,90 €	247,90 €

RESUMEN DE UNIDADES

Cód	GRUPO DE PAGO	Sup. Dec. Admisible (ha)	Sup. Comprometida (ha)	Sup. ajustada compromiso (1) (ha)	% sobredec.	Sup. Propuesta (ha)	Importe Declarado	Importe Topado	Importe Propuesto	Importe tras sobredec.
429	OLIVAR	24,27		23,23	0,00	23,23	5.758,72	5.758,72	5.758,72	5.758,72
TOTAL		24,27	23,23	23,23		23,23	5.758,72	5.758,72	5.758,72	5.758,72

APLICACIÓN DE REDUCCIONES Y PENALIZACIONES

GRUPO DE PAGO	Importe Calculado	Importe prerreduc.	Criterios de subvencionabilidad y compromisos	Presentación tardía	Omisión declaración	Condicionalidad	IMPORTE (Euros) PROPUESTO
OLIVAR	5.758,72	5.758,72	0,00	0,00	1,00	0,00	5.701,13
TOTAL	5.758,72	5.758,72					5.701,13

RESUMEN DE PAGOS

	IMPORTE (Euros)			
	PROPUESTO	FEADER (Eje 2)	MAPA	CAPADR
PROPUESTO	5.701,13	4.845,96	559,28	295,89

RECINTOS PROPUESTOS

REF.	REFERENCIA SIGPAC	CULTIVO	DESCRIPCIÓN CULTIVO	S/R	G.PAGO	PEND. MEDIA (%)	SUP. DEC. ADMISIBLE (ha)	SUP. COMPROM. (ha)	SUP. AJUSTADA COMPR.(1) (ha)	SUP. CONV. SIGPAC (ha)	SUP. CERTIE. (ha)	SUP. CAMPO (ha)	SUP. CAMPO DETER. CULT. DECLARADO (ha)	SUP. DEC. REDUCIDA (ha)	SUP. PROPUESTA (ha)
170000005559749	29-089-031-00004-002	101138	OLIVAR-HOJIBLANCA	S	429	7,30	23,90	22,86	22,86		22,86			22,86	22,86
170000005559750	29-089-031-00032-001	101138	OLIVAR-HOJIBLANCA	S	429	11,50	0,37	0,37	0,37		0,37			0,37	0,37

INCIDENCIAS

INCIDENCIA DESCRIPCIÓN

256 Solicitud con recintos no declarados en campaña actual con una reducción por omisión de superficie superior al 3%
CÓDIGO PARA EL PORCENTAJE DE REDUCCIÓN POR OMISIÓN QUE CORRESPONDE A LA SOLICITUD:1

(1) Superficie declarada admisible ajustada con la superficie comprometida.
(2) Factor de penalización valorando el alcance para el tipo de compromiso.

Puede verificar la integridad de una copia de este documento mediante la lectura del código QR adjunto o mediante el acceso a la dirección https://ws050.juntadeandalucia.es/verificarFirma indicando el código de VERIFICACIÓN					
FIRMADO POR	JUAN JOSE SOLER GARCIA		FECHA		03/07/2024
	ROCIO GUIJARRO MILLAN				
VERIFICACIÓN	Pk2jmWGPZXYL7RLHCHYYEGKUBFR96		PÁGINA		149/1071



APELLIDOS Y NOMBRE / RAZÓN SOCIAL **NIF** **EXPEDIENTE** **ANUALIDAD DE PAGO**
 CANSINO CHITO, C.B. ****7921* 1277932 1ª

IMPORTE POR ANUALIDAD

	2023	2024	2025	2026	2027
IMPORTE MÁXIMO SUBVENCIONABLE	1.239,50 €	1.239,50 €	1.239,50 €	1.239,50 €	1.239,50 €
IMPORTE MEDIO DE TRANSFERENCIA (€/ha)	247,90 €	247,90 €	247,90 €	247,90 €	247,90 €

RESUMEN DE UNIDADES

Cód	GRUPO DE PAGO	Sup. Dec. Admisible (ha)	Sup. Comprometida (ha)	Sup. ajustada compromiso (1) (ha)	% sobredec.	Sup. Propuesta (ha)	Importe Declarado	Importe Topado	Importe Propuesto	Importe tras sobredec.
429	OLIVAR	5,00		5,00	0,00	5,00	1.239,50	1.239,50	1.239,50	1.239,50
TOTAL		5,00	5,00	5,00		5,00	1.239,50	1.239,50	1.239,50	1.239,50

APLICACIÓN DE REDUCCIONES Y PENALIZACIONES

GRUPO DE PAGO	Importe Calculado	Importe prereduc.	Criterios de subvencionabilidad y compromisos	Presentación tardía	Omisión declaración	Condicionalidad	IMPORTE (Euros) PROPUESTO
OLIVAR	1.239,50	1.239,50	0,00	0,00	0,00	0,00	1.239,50
TOTAL	1.239,50	1.239,50					1.239,50

RESUMEN DE PAGOS

	IMPORTE (Euros)			
	PROPUESTO	FEADER (Eje 2)	MAPA	CAPADR
PROPUESTO	1.239,50	1.053,58	121,59	64,33

RECINTOS PROPUESTOS

REF.	REFERENCIA SIGPAC	CULTIVO	DESCRIPCIÓN CULTIVO	S/R	G.PAGO	PEND. MEDIA (%)	SUP. DEC. ADMISIBLE (ha)	SUP. COMPROM. (ha)	SUP. AJUSTADA COMPROM. (1) (ha)	SUP. CONV. SIGPAC (ha)	SUP. CERTIE (ha)	SUP. CAMPO (ha)	SUP. CAMPO DETER. CULT. DECLARADO (ha)	SUP. DEC. REDUCIDA (ha)	SUP. PROPUESTA (ha)
6841840	29-089-031-00004-002	101138	OLIVAR-HOJIBLANCA	S	429	7,30	5,00	5,00	5,00		6,00			5,00	5,00

(1) Superficie declarada admisible ajustada con la superficie comprometida.
 (2) Factor de penalización valorando el alcance para el tipo de compromiso.

Puede verificar la integridad de una copia de este documento mediante la lectura del código QR adjunto o mediante el acceso a la dirección <https://ws050.juntadeandalucia.es/verificarFirma> indicando el código de VERIFICACIÓN

FIRMADO POR	JUAN JOSE SOLER GARCIA	FECHA	03/07/2024	
	ROCIO GUIJARRO MILLAN			
VERIFICACIÓN	Pk2jmWGPZXYL7RLHCHYYEGKUBFR96	PÁGINA	150/1071	

**APELLIDOS Y NOMBRE / RAZÓN SOCIAL**

CANTALEJO GARCIA PEDRO

NIF

***2352*

EXPEDIENTE

1267420

ANUALIDAD DE PAGO

1ª

IMPORTE POR ANUALIDAD

	2023	2024	2025	2026	2027
IMPORTE MÁXIMO SUBVENCIONABLE	8.060,16 €	8.060,16 €	8.060,16 €	8.060,16 €	8.060,16 €
IMPORTE MEDIO DE TRANSFERENCIA (€/ha)	97,51 €	97,51 €	97,51 €	97,51 €	97,51 €

RESUMEN DE UNIDADES

Cód	GRUPO DE PAGO	Sup. Dec. Admisible (ha)	Sup. Comprometida (ha)	Sup. ajustada compromiso (1) (ha)	% sobredec.	Sup. Propuesta (ha)	Importe Declarado	Importe Topado	Importe Propuesto	Importe tras sobredec.
428	PASTOS ASOCIADOS A GANADERÍA ECOLÓGICA	170,47		75,00	0,00	75,00	6.161,25	6.161,25	6.161,25	6.161,25
429	OLIVAR	7,66		7,66	0,00	7,66	1.898,91	1.898,91	1.898,91	1.898,91
TOTAL		178,13	82,66	82,66		82,66	8.060,16	8.060,16	8.060,16	8.060,16

APLICACIÓN DE REDUCCIONES Y PENALIZACIONES

GRUPO DE PAGO	Importe Calculado	Importe prereduc.	Criterios de subvencionabilidad y compromisos	Presentación tardía	Omisión declaración	Condicionabilidad	IMPORTE (Euros) PROPUESTO
OLIVAR	1.898,91	1.898,91	0,00	0,00	0,00	0,00	1.898,91
PASTOS ASOCIADOS A GANADERÍA	6.161,25	6.161,25	0,00	0,00	0,00	0,00	6.161,25
TOTAL	8.060,16	8.060,16					8.060,16

RESUMEN DE PAGOS

	IMPORTE (Euros)			
	PROPUESTO	FEADER (Eje 2)	MAPA	CAPADR
PROPUESTO	8.060,16	6.851,13	790,70	418,33

(1) Superficie declarada admisible ajustada con la superficie comprometida.

(2) Factor de penalización valorando el alcance para el tipo de compromiso.

Puede verificar la integridad de una copia de este documento mediante la lectura del código QR adjunto o mediante el acceso a la dirección <https://ws050.juntadeandalucia.es/verificarFirma> indicando el código de VERIFICACIÓN

FIRMADO POR	JUAN JOSE SOLER GARCIA	FECHA	03/07/2024	
	ROCIO GUIJARRO MILLAN			
VERIFICACIÓN	Pk2jmWGPZXYL7RLHCHYYEGKUBFR96	PÁGINA	151/1071	

**RECINTOS PROPUESTOS**

REF.	REFERENCIA SIGPAC	CULTIVO	DESCRIPCIÓN CULTIVO	S/R	G.PAGO	PEND. MEDIA (%)	SUP. DEC. ADMISIBLE (ha)	SUP. COMPROM. (ha)	SUP. AJUSTADA COMPR.(1) (ha)	SUP. CONV. SIGPAC (ha)	SUP. CERTIF. (ha)	SUP. CAMPO (ha)	SUP. CAMPO DETER. CULT. (ha)	SUP. DEC. REDUCIDA (ha)	SUP. PROPUESTA (ha)
-1254278	29-046-005-00028-001	62000	PASTOS PERMANENTES DE 5 O MAS AÑOS-SIN VARIEDAD	S	428	19,30	0,02	0,02	0,02		0,03			0,02	0,02
-1254273	29-046-005-00028-003	62000	PASTOS PERMANENTES DE 5 O MAS AÑOS-SIN VARIEDAD	S	428	18,00	15,59	15,59	15,59		18,34			15,59	15,59
1700000007162028	29-046-011-00044-002	62000	PASTOS PERMANENTES DE 5 O MAS AÑOS-SIN VARIEDAD	S	428	30,60	91,93	91,93	91,93		108,15			91,93	91,93
1700000007162029	29-046-011-00044-001	62000	PASTOS PERMANENTES DE 5 O MAS AÑOS-SIN VARIEDAD	S	428	17,60	2,96	2,96	2,96		2,96			2,96	2,96
1700000007162030	29-046-004-00099-001	62000	PASTOS PERMANENTES DE 5 O MAS AÑOS-SIN VARIEDAD	S	428	24,30	1,99	1,99	1,99		2,65			1,99	1,99
1700000007162031	29-046-004-00099-002	62000	PASTOS PERMANENTES DE 5 O MAS AÑOS-SIN VARIEDAD	S	428	13,80	9,82	9,82	9,82		9,82			9,82	9,82
1700000007162032	29-046-004-00099-003	62000	PASTOS PERMANENTES DE 5 O MAS AÑOS-SIN VARIEDAD	S	428	10,30	4,26	4,26	4,26		4,26			4,26	4,26
1700000007162033	29-046-004-00099-004	62000	PASTOS PERMANENTES DE 5 O MAS AÑOS-SIN VARIEDAD	S	428	12,60	4,67	4,67	4,67		4,67			4,67	4,67
1700000007162034	29-046-004-00099-005	62000	PASTOS PERMANENTES DE 5 O MAS AÑOS-SIN VARIEDAD	S	428	11,00	0,82	0,82	0,82		0,82			0,82	0,82
1700000007162035	29-046-005-00027-003	62000	PASTOS PERMANENTES DE 5 O MAS AÑOS-SIN VARIEDAD	S	428	18,30	3,72	3,72	3,72		4,96			3,72	3,72
1700000007162038	29-046-004-00102-003	62000	PASTOS PERMANENTES DE 5 O MAS AÑOS-SIN VARIEDAD	S	428	13,20	5,91	5,91	5,91		5,91			5,91	5,91
1700000007162040	29-046-005-00027-004	62000	PASTOS PERMANENTES DE 5 O MAS AÑOS-SIN VARIEDAD	S	428	74,20	1,93	1,93	1,93		4,29			1,93	1,93
1700000007162041	29-046-004-00102-002	62000	PASTOS PERMANENTES DE 5 O MAS AÑOS-SIN VARIEDAD	S	428	16,60	0,98	0,98	0,98		0,98			0,98	0,98
1700000007162042	29-046-005-00028-005	62000	PASTOS PERMANENTES DE 5 O MAS AÑOS-SIN VARIEDAD	S	428	35,70	9,18	9,18	9,18		9,18			9,18	9,18
1700000007162043	29-046-005-00028-006	62000	PASTOS PERMANENTES DE 5 O MAS AÑOS-SIN VARIEDAD	S	428	33,60	1,13	1,13	1,13		1,13			1,13	1,13
1700000007162044	29-046-005-00027-001	62000	PASTOS PERMANENTES DE 5 O MAS AÑOS-SIN VARIEDAD	S	428	35,80	8,63	8,63	8,63		11,51			8,63	8,63
1700000007162045	29-046-005-00018-001	62000	PASTOS PERMANENTES DE 5 O MAS AÑOS-SIN VARIEDAD	S	428	21,70	2,47	2,47	2,47		2,47			2,47	2,47
1700000007162069	29-046-005-00028-002	62000	PASTOS PERMANENTES DE 5 O MAS AÑOS-SIN VARIEDAD	S	428	19,50	1,07	1,07	1,07		1,42			1,07	1,07
1700000007162075	29-046-004-00100-001	62000	PASTOS PERMANENTES DE 5 O MAS AÑOS-SIN VARIEDAD	S	428	29,10	2,31	2,31	2,31		3,55			2,31	2,31
1700000007162076	29-046-004-00102-001	62000	PASTOS PERMANENTES DE 5 O MAS AÑOS-SIN VARIEDAD	S	428	29,80	1,08	1,08	1,08		2,39			1,08	1,08
1700000007162046	29-046-008-00015-001	101195	OLIVAR-LECHIN DE SEVILLA	S	429	42,80	0,83	0,83	0,83		0,83			0,83	0,83
1700000007162047	29-046-010-00142-011	101195	OLIVAR-LECHIN DE SEVILLA	S	429	18,90	0,33	0,33	0,33		0,33			0,33	0,33
1700000007162048	29-046-009-00189-002	101195	OLIVAR-LECHIN DE SEVILLA	S	429	20,40	0,04	0,04	0,04		0,04			0,04	0,04
1700000007162049	29-046-010-00142-008	101195	OLIVAR-LECHIN DE SEVILLA	S	429	26,70	0,14	0,14	0,14		0,14			0,14	0,14
1700000007162050	29-046-010-00142-019	101195	OLIVAR-LECHIN DE SEVILLA	S	429	26,60	3,40	3,40	3,40		3,40			3,40	3,40
1700000007162051	29-046-010-00142-022	101195	OLIVAR-LECHIN DE SEVILLA	S	429	25,40	0,09	0,09	0,09		0,09			0,09	0,09
1700000007162052	29-046-010-00145-001	101195	OLIVAR-LECHIN DE SEVILLA	S	429	36,20	1,45	1,45	1,45		1,45			1,45	1,45
1700000007162053	29-046-010-00142-015	101195	OLIVAR-LECHIN DE SEVILLA	S	429	22,40	0,02	0,02	0,02		0,02			0,02	0,02
1700000007162055	29-046-010-00142-004	101195	OLIVAR-LECHIN DE SEVILLA	S	429	20,60	0,02	0,02	0,02		0,02			0,02	0,02
1700000007162056	29-046-009-00189-005	101195	OLIVAR-LECHIN DE SEVILLA	S	429	22,10	0,02	0,02	0,02		0,02			0,02	0,02
1700000007162057	29-046-010-00138-001	101195	OLIVAR-LECHIN DE SEVILLA	S	429	30,80	0,24	0,24	0,24		0,24			0,24	0,24
1700000007162059	29-046-009-00201-003	101195	OLIVAR-LECHIN DE SEVILLA	S	429	26,80	0,04	0,04	0,04		0,04			0,04	0,04
1700000007162060	29-046-009-00201-001	101195	OLIVAR-LECHIN DE SEVILLA	S	429	28,50	0,78	0,78	0,78		0,78			0,78	0,78
1700000007162062	29-046-010-00126-003	101195	OLIVAR-LECHIN DE SEVILLA	S	429	23,10	0,26	0,26	0,26		0,26			0,26	0,26

INCIDENCIAS**INCIDENCIA DESCRIPCIÓN**

- 100402 Recinto solicitado no forma parte de ningún organismo de control autorizado para la producción ecológica en Andalucía o fecha de inscripción posterior al plazo establecido (Anexo I. Criterios de Subvencionabilidad. Orden 28 de marzo de 2023).
Ref:1700000007162072 Recinto:29-046-009-00201-00002 Cultivo:62000 PASTOS PERMANENTES DE 5 O MAS AÑOS-SIN VARIEDAD Secano
- 100407 Explotación solicitada no forma parte de ningún organismo de control autorizado para la producción ecológica en Andalucía o fecha de inscripción posterior al plazo establecido (Anexo I. Criterios de Subvencionabilidad. Orden 28 de marzo de 2023).
Explotación:ES290460000055 Especie:PORCINO
Explotación:ES290460000184 Especie:PORCINO
- 100411 Recinto no admisible por no estar asociado en SIGGAN a una explotación ganadera admisible (Artículo 10 de la Orden de 28 de marzo de 2023).
Ref:1700000007162070 Recinto:29-046-009-00189-00001 Cultivo:62000 PASTOS PERMANENTES DE 5 O MAS AÑOS-SIN VARIEDAD Secano
Ref:1700000007162036 Recinto:29-046-009-00189-00006 Cultivo:62000 PASTOS PERMANENTES DE 5 O MAS AÑOS-SIN VARIEDAD Secano
Ref:1700000007162073 Recinto:29-046-009-00189-00007 Cultivo:62000 PASTOS PERMANENTES DE 5 O MAS AÑOS-SIN VARIEDAD Secano
Ref:1700000007162072 Recinto:29-046-009-00201-00002 Cultivo:62000 PASTOS PERMANENTES DE 5 O MAS AÑOS-SIN VARIEDAD Secano
Ref:1700000007162039 Recinto:29-046-010-00126-00005 Cultivo:62000 PASTOS PERMANENTES DE 5 O MAS AÑOS-SIN VARIEDAD Secano
Ref:1700000007162074 Recinto:29-046-010-00142-00002 Cultivo:62000 PASTOS PERMANENTES DE 5 O MAS AÑOS-SIN VARIEDAD Secano
Ref:1700000007162065 Recinto:29-046-010-00142-00003 Cultivo:62000 PASTOS PERMANENTES DE 5 O MAS AÑOS-SIN VARIEDAD Secano

(1) Superficie declarada admisible ajustada con la superficie comprometida.
(2) Factor de penalización valorando el alcance para el tipo de compromiso.

Puede verificar la integridad de una copia de este documento mediante la lectura del código QR adjunto o mediante el acceso a la dirección <https://ws050.juntadeandalucia.es/verificarFirma> indicando el código de VERIFICACIÓN

FIRMADO POR	JUAN JOSE SOLER GARCIA	FECHA	03/07/2024	
	ROCIO GUIJARRO MILLAN			
VERIFICACIÓN	Pk2jmWGPZXRyL7RLHCHYYEGKUBFR96	PÁGINA	152/1071	

**INCIDENCIAS****INCIDENCIA DESCRIPCIÓN**

	Ref:170000007162066 Recinto:29-046-010-00142-00020 Cultivo:62000 PASTOS PERMANENTES DE 5 O MAS AÑOS-SIN VARIEDAD Secano
	Ref:170000007162064 Recinto:29-046-010-00142-00021 Cultivo:62000 PASTOS PERMANENTES DE 5 O MAS AÑOS-SIN VARIEDAD Secano
	Ref:170000007162063 Recinto:29-046-010-00145-00002 Cultivo:62000 PASTOS PERMANENTES DE 5 O MAS AÑOS-SIN VARIEDAD Secano
	Ref:170000007162067 Recinto:29-046-010-00148-00001 Cultivo:62000 PASTOS PERMANENTES DE 5 O MAS AÑOS-SIN VARIEDAD Secano
100424	Solicita recinto que no está comprometido para la operación.
	Ref:170000007162070 Recinto:29-046-009-00189-00001 Cultivo:62000 PASTOS PERMANENTES DE 5 O MAS AÑOS-SIN VARIEDAD Secano
	Ref:170000007162036 Recinto:29-046-009-00189-00006 Cultivo:62000 PASTOS PERMANENTES DE 5 O MAS AÑOS-SIN VARIEDAD Secano
	Ref:170000007162073 Recinto:29-046-009-00189-00007 Cultivo:62000 PASTOS PERMANENTES DE 5 O MAS AÑOS-SIN VARIEDAD Secano
	Ref:170000007162072 Recinto:29-046-009-00201-00002 Cultivo:62000 PASTOS PERMANENTES DE 5 O MAS AÑOS-SIN VARIEDAD Secano
	Ref:170000007162039 Recinto:29-046-010-00126-00005 Cultivo:62000 PASTOS PERMANENTES DE 5 O MAS AÑOS-SIN VARIEDAD Secano
	Ref:170000007162074 Recinto:29-046-010-00142-00002 Cultivo:62000 PASTOS PERMANENTES DE 5 O MAS AÑOS-SIN VARIEDAD Secano
	Ref:170000007162065 Recinto:29-046-010-00142-00003 Cultivo:62000 PASTOS PERMANENTES DE 5 O MAS AÑOS-SIN VARIEDAD Secano
	Ref:170000007162066 Recinto:29-046-010-00142-00020 Cultivo:62000 PASTOS PERMANENTES DE 5 O MAS AÑOS-SIN VARIEDAD Secano
	Ref:170000007162064 Recinto:29-046-010-00142-00021 Cultivo:62000 PASTOS PERMANENTES DE 5 O MAS AÑOS-SIN VARIEDAD Secano
	Ref:170000007162063 Recinto:29-046-010-00145-00002 Cultivo:62000 PASTOS PERMANENTES DE 5 O MAS AÑOS-SIN VARIEDAD Secano
	Ref:170000007162067 Recinto:29-046-010-00148-00001 Cultivo:62000 PASTOS PERMANENTES DE 5 O MAS AÑOS-SIN VARIEDAD Secano

Datos considerados para el Cálculo de la Carga Ganadera mínima y máxima del expediente

Explotación	Especie	Inscrito en Sipea y Admisible	Ugm Calculada para CG Mínima	Ugm Calculada para CG Máxima
ES290460000055	PORCINO	NO	0,00	0,00
ES290460000184	BOVINA	SI	25,01	25,01
ES290460000184	PORCINO	NO	0,00	0,00
ES290460000228	BOVINA	SI	23,09	23,09
			48,10	48,10

Superficie determinada para Cálculo Carga Ganadera Mínima: 177,63 ha

Superficie determinada para Cálculo Carga Ganadera Máxima: 181,18 ha

Carga Ganadera Mínima Expediente: 0,27 ugm/ha

Carga Ganadera Máxima Expediente: 0,27 ugm/ha

Los importes del Grupo de Pago de pastos de este expediente han sido ajustados por no llegar a la carga ganadera mínima de 0,3

Recintos Determinados para el Cálculo de Carga Ganadera Mínima

REF.	REFERENCIA SIGPAC	CULTIVO	DESCRIPCIÓN CULTIVO	S/R	SUP. PROPUESTA (ha)
-1254278	29-046-005-00028-00001	62000	PASTOS PERMANENTES DE 5 O MAS AÑOS-SIN VARIEDAD	S	0,02
-1254273	29-046-005-00028-00003	62000	PASTOS PERMANENTES DE 5 O MAS AÑOS-SIN VARIEDAD	S	15,59
170000007162028	29-046-011-00044-00002	62000	PASTOS PERMANENTES DE 5 O MAS AÑOS-SIN VARIEDAD	S	91,93
170000007162029	29-046-011-00044-00001	62000	PASTOS PERMANENTES DE 5 O MAS AÑOS-SIN VARIEDAD	S	2,96
170000007162030	29-046-004-00099-00001	62000	PASTOS PERMANENTES DE 5 O MAS AÑOS-SIN VARIEDAD	S	1,99
170000007162031	29-046-004-00099-00002	62000	PASTOS PERMANENTES DE 5 O MAS AÑOS-SIN VARIEDAD	S	9,82
170000007162032	29-046-004-00099-00003	62000	PASTOS PERMANENTES DE 5 O MAS AÑOS-SIN VARIEDAD	S	4,26
170000007162033	29-046-004-00099-00004	62000	PASTOS PERMANENTES DE 5 O MAS AÑOS-SIN VARIEDAD	S	4,67

(1) Superficie declarada admisible ajustada con la superficie comprometida.
(2) Factor de penalización valorando el alcance para el tipo de compromiso.Puede verificar la integridad de una copia de este documento mediante la lectura del código QR adjunto o mediante el acceso a la dirección <https://ws050.juntadeandalucia.es/verificarFirma> indicando el código de VERIFICACIÓN

FIRMADO POR	JUAN JOSE SOLER GARCIA	FECHA	03/07/2024	
	ROCIO GUIJARRO MILLAN			
VERIFICACIÓN	Pk2jmWGPZXYL7RLHCHYYEGKUBFR96	PÁGINA	153/1071	

**Datos considerados para el Cálculo de la Carga Ganadera mínima y máxima del expediente****Recintos Determinados para el Cálculo de Garga Ganadera Mínima**

REF.	REFERENCIA SIGPAC	CULTIVO	DESCRIPCIÓN CULTIVO	S/R	SUP. PROPUESTA (ha)
170000007162034	29-046-004-00099-00005	62000	PASTOS PERMANENTES DE 5 O MAS AÑOS-SIN VARIEDAD	S	0,82
1700000007162035	29-046-005-00027-00003	62000	PASTOS PERMANENTES DE 5 O MAS AÑOS-SIN VARIEDAD	S	3,72
1700000007162036	29-046-009-00189-00006	62000	PASTOS PERMANENTES DE 5 O MAS AÑOS-SIN VARIEDAD	S	0,05
1700000007162038	29-046-004-00102-00003	62000	PASTOS PERMANENTES DE 5 O MAS AÑOS-SIN VARIEDAD	S	5,91
1700000007162039	29-046-010-00126-00005	62000	PASTOS PERMANENTES DE 5 O MAS AÑOS-SIN VARIEDAD	S	1,04
1700000007162040	29-046-005-00027-00004	62000	PASTOS PERMANENTES DE 5 O MAS AÑOS-SIN VARIEDAD	S	1,93
1700000007162041	29-046-004-00102-00002	62000	PASTOS PERMANENTES DE 5 O MAS AÑOS-SIN VARIEDAD	S	0,98
1700000007162042	29-046-005-00028-00005	62000	PASTOS PERMANENTES DE 5 O MAS AÑOS-SIN VARIEDAD	S	9,18
1700000007162043	29-046-005-00028-00006	62000	PASTOS PERMANENTES DE 5 O MAS AÑOS-SIN VARIEDAD	S	1,13
1700000007162044	29-046-005-00027-00001	62000	PASTOS PERMANENTES DE 5 O MAS AÑOS-SIN VARIEDAD	S	8,63
1700000007162045	29-046-005-00018-00001	62000	PASTOS PERMANENTES DE 5 O MAS AÑOS-SIN VARIEDAD	S	2,47
1700000007162063	29-046-010-00145-00002	62000	PASTOS PERMANENTES DE 5 O MAS AÑOS-SIN VARIEDAD	S/R	0,07
1700000007162064	29-046-010-00142-00021	62000	PASTOS PERMANENTES DE 5 O MAS AÑOS-SIN VARIEDAD	S	4,08
1700000007162065	29-046-010-00142-00003	62000	PASTOS PERMANENTES DE 5 O MAS AÑOS-SIN VARIEDAD	S	0,05
1700000007162066	29-046-010-00142-00020	62000	PASTOS PERMANENTES DE 5 O MAS AÑOS-SIN VARIEDAD	S	0,59
1700000007162067	29-046-010-00148-00001	62000	PASTOS PERMANENTES DE 5 O MAS AÑOS-SIN VARIEDAD	S	0,68
1700000007162069	29-046-005-00028-00002	62000	PASTOS PERMANENTES DE 5 O MAS AÑOS-SIN VARIEDAD	S	1,07
1700000007162070	29-046-009-00189-00001	62000	PASTOS PERMANENTES DE 5 O MAS AÑOS-SIN VARIEDAD	S	0,44
1700000007162073	29-046-009-00189-00007	62000	PASTOS PERMANENTES DE 5 O MAS AÑOS-SIN VARIEDAD	S	0,09
1700000007162074	29-046-010-00142-00002	62000	PASTOS PERMANENTES DE 5 O MAS AÑOS-SIN VARIEDAD	S	0,07
1700000007162075	29-046-004-00100-00001	62000	PASTOS PERMANENTES DE 5 O MAS AÑOS-SIN VARIEDAD	S	2,31
1700000007162076	29-046-004-00102-00001	62000	PASTOS PERMANENTES DE 5 O MAS AÑOS-SIN VARIEDAD	S	1,08

Recintos Determinados para el Cálculo de Garga Ganadera Máxima

REF.	REFERENCIA SIGPAC	CULTIVO	DESCRIPCIÓN CULTIVO	S/R	SUP. PROPUESTA (ha)
-1254278	29-046-005-00028-00001	62000	PASTOS PERMANENTES DE 5 O MAS AÑOS-SIN VARIEDAD	S	0,02
-1254273	29-046-005-00028-00003	62000	PASTOS PERMANENTES DE 5 O MAS AÑOS-SIN VARIEDAD	S	15,59
-729653	29-006-002-00002-00005	62000	PASTOS PERMANENTES DE 5 O MAS AÑOS-SIN VARIEDAD	S	0,16
-729640	29-006-002-00002-00003	20000	BARBECHO TRADICIONAL-SIN VARIEDAD	S	1,25
-47949	29-046-008-00006-00001	62000	PASTOS PERMANENTES DE 5 O MAS AÑOS-SIN VARIEDAD	S	0,00
1700000007162027	29-006-002-00002-00006	62000	PASTOS PERMANENTES DE 5 O MAS AÑOS-SIN VARIEDAD	S	2,05
1700000007162028	29-046-011-00044-00002	62000	PASTOS PERMANENTES DE 5 O MAS AÑOS-SIN VARIEDAD	S	91,93
1700000007162029	29-046-011-00044-00001	62000	PASTOS PERMANENTES DE 5 O MAS AÑOS-SIN VARIEDAD	S	2,96
1700000007162030	29-046-004-00099-00001	62000	PASTOS PERMANENTES DE 5 O MAS AÑOS-SIN VARIEDAD	S	1,99
1700000007162031	29-046-004-00099-00002	62000	PASTOS PERMANENTES DE 5 O MAS AÑOS-SIN VARIEDAD	S	9,82
1700000007162032	29-046-004-00099-00003	62000	PASTOS PERMANENTES DE 5 O MAS AÑOS-SIN VARIEDAD	S	4,26

(1) Superficie declarada admisible ajustada con la superficie comprometida.
(2) Factor de penalización valorando el alcance para el tipo de compromiso.

Puede verificar la integridad de una copia de este documento mediante la lectura del código QR adjunto o mediante el acceso a la dirección <https://ws050.juntadeandalucia.es/verificarFirma> indicando el código de VERIFICACIÓN

FIRMADO POR	JUAN JOSE SOLER GARCIA	FECHA	03/07/2024	
	ROCIO GUIJARRO MILLAN			
VERIFICACIÓN	Pk2jmWGPZXYL7RLHCHYYEGKUBFR96	PÁGINA	154/1071	

**Datos considerados para el Cálculo de la Carga Ganadera mínima y máxima del expediente****Recintos Determinados para el Cálculo de Garga Ganadera Máxima**

REF.	REFERENCIA SIGPAC	CULTIVO	DESCRIPCIÓN CULTIVO	S/R	SUP. PROPUESTA (ha)
170000007162033	29-046-004-00099-00004	62000	PASTOS PERMANENTES DE 5 O MAS AÑOS-SIN VARIEDAD	S	4,67
170000007162034	29-046-004-00099-00005	62000	PASTOS PERMANENTES DE 5 O MAS AÑOS-SIN VARIEDAD	S	0,82
170000007162035	29-046-005-00027-00003	62000	PASTOS PERMANENTES DE 5 O MAS AÑOS-SIN VARIEDAD	S	3,72
170000007162036	29-046-009-00189-00006	62000	PASTOS PERMANENTES DE 5 O MAS AÑOS-SIN VARIEDAD	S	0,05
170000007162038	29-046-004-00102-00003	62000	PASTOS PERMANENTES DE 5 O MAS AÑOS-SIN VARIEDAD	S	5,91
170000007162039	29-046-010-00126-00005	62000	PASTOS PERMANENTES DE 5 O MAS AÑOS-SIN VARIEDAD	S	1,04
170000007162040	29-046-005-00027-00004	62000	PASTOS PERMANENTES DE 5 O MAS AÑOS-SIN VARIEDAD	S	1,93
170000007162041	29-046-004-00102-00002	62000	PASTOS PERMANENTES DE 5 O MAS AÑOS-SIN VARIEDAD	S	0,98
170000007162042	29-046-005-00028-00005	62000	PASTOS PERMANENTES DE 5 O MAS AÑOS-SIN VARIEDAD	S	9,18
170000007162043	29-046-005-00028-00006	62000	PASTOS PERMANENTES DE 5 O MAS AÑOS-SIN VARIEDAD	S	1,13
170000007162044	29-046-005-00027-00001	62000	PASTOS PERMANENTES DE 5 O MAS AÑOS-SIN VARIEDAD	S	8,63
170000007162045	29-046-005-00018-00001	62000	PASTOS PERMANENTES DE 5 O MAS AÑOS-SIN VARIEDAD	S	2,47
170000007162063	29-046-010-00145-00002	62000	PASTOS PERMANENTES DE 5 O MAS AÑOS-SIN VARIEDAD	S	0,07
170000007162064	29-046-010-00142-00021	62000	PASTOS PERMANENTES DE 5 O MAS AÑOS-SIN VARIEDAD	S	4,08
170000007162065	29-046-010-00142-00003	62000	PASTOS PERMANENTES DE 5 O MAS AÑOS-SIN VARIEDAD	S	0,05
170000007162066	29-046-010-00142-00020	62000	PASTOS PERMANENTES DE 5 O MAS AÑOS-SIN VARIEDAD	S	0,59
170000007162067	29-046-010-00148-00001	62000	PASTOS PERMANENTES DE 5 O MAS AÑOS-SIN VARIEDAD	S	0,68
170000007162069	29-046-005-00028-00002	62000	PASTOS PERMANENTES DE 5 O MAS AÑOS-SIN VARIEDAD	S	1,07
170000007162070	29-046-009-00189-00001	62000	PASTOS PERMANENTES DE 5 O MAS AÑOS-SIN VARIEDAD	S	0,44
170000007162072	29-046-009-00201-00002	62000	PASTOS PERMANENTES DE 5 O MAS AÑOS-SIN VARIEDAD	S	0,09
170000007162073	29-046-009-00189-00007	62000	PASTOS PERMANENTES DE 5 O MAS AÑOS-SIN VARIEDAD	S	0,09
170000007162074	29-046-010-00142-00002	62000	PASTOS PERMANENTES DE 5 O MAS AÑOS-SIN VARIEDAD	S	0,07
170000007162075	29-046-004-00100-00001	62000	PASTOS PERMANENTES DE 5 O MAS AÑOS-SIN VARIEDAD	S	2,31
170000007162076	29-046-004-00102-00001	62000	PASTOS PERMANENTES DE 5 O MAS AÑOS-SIN VARIEDAD	S	1,08

Incidencias de carga ganadera**INCIDENCIA DESCRIPCIÓN**

100407 Explotación solicitada no forma parte de ningún organismo de control autorizado para la producción ecológica en Andalucía o fecha de inscripción posterior al plazo establecido (Anexo I. Criterios de Subvencionabilidad. Orden 28 de marzo de 2023).
Explotación:ES290460000055 Especie:PORCINO
Explotación:ES290460000184 Especie:PORCINO

(1) Superficie declarada admisible ajustada con la superficie comprometida.
(2) Factor de penalización valorando el alcance para el tipo de compromiso.

Puede verificar la integridad de una copia de este documento mediante la lectura del código QR adjunto o mediante el acceso a la dirección <https://ws050.juntadeandalucia.es/verificarFirma> indicando el código de VERIFICACIÓN

FIRMADO POR	JUAN JOSE SOLER GARCIA	FECHA	03/07/2024	
	ROCIO GUIJARRO MILLAN			
VERIFICACIÓN	Pk2jmWGPZXRyL7RLHCHYYEGKUBFR96	PÁGINA	155/1071	

**APELLIDOS Y NOMBRE / RAZÓN SOCIAL**

CANTARERO DEL CORRAL RAFAELA

NIF

****4027*

EXPEDIENTE

1069396

ANUALIDAD DE PAGO

1ª

IMPORTE POR ANUALIDAD

	2023	2024	2025	2026	2027
IMPORTE MÁXIMO SUBVENCIONABLE	421,43 €	421,43 €	421,43 €	421,43 €	421,43 €
IMPORTE MEDIO DE TRANSFERENCIA (€/ha)	247,90 €	247,90 €	247,90 €	247,90 €	247,90 €

RESUMEN DE UNIDADES

Cód	GRUPO DE PAGO	Sup. Dec. Admisible (ha)	Sup. Comprometida (ha)	Sup. ajustada compromiso (1) (ha)	% sobredec.	Sup. Propuesta (ha)	Importe Declarado	Importe Topado	Importe Propuesto	Importe tras sobredec.
429	OLIVAR	1,70		1,70	0,00	1,70	421,43	421,43	421,43	421,43
TOTAL		1,70	1,70	1,70		1,70	421,43	421,43	421,43	421,43

APLICACIÓN DE REDUCCIONES Y PENALIZACIONES

GRUPO DE PAGO	Importe Calculado	Importe prereduc.	Criterios de subvencionabilidad y compromisos	Presentación tardía	Omisión declaración	Condicionalidad	IMPORTE (Euros) PROPUESTO
OLIVAR	421,43	421,43	0,00	0,00	0,00	0,00	421,43
TOTAL	421,43	421,43					421,43

RESUMEN DE PAGOS

	IMPORTE (Euros)			
	PROPUESTO	FEADER (Eje 2)	MAPA	CAPADR
PROPUESTO	421,43	358,22	41,34	21,87

RECINTOS PROPUESTOS

REF.	REFERENCIA SIGPAC	CULTIVO	DESCRIPCIÓN CULTIVO	S/R	G.PAGO	PEND. MEDIA (%)	SUP. DEC. ADMISIBLE (ha)	SUP. COMPROM. (ha)	SUP. AJUSTADA COMPR.(1) (ha)	SUP. CONV. SIGPAC (ha)	SUP. CERTIE. (ha)	SUP. CAMPO (ha)	SUP. CAMPO DETER. CULT. DECLARADO (ha)	SUP. DEC. REDUCIDA (ha)	SUP. PROPUESTA (ha)
-52660	29-040-022-00110-003	101021	OLIVAR-ALOREÑA	S	429	48,50	0,27	0,27	0,27		0,27			0,27	0,27
1700000006300235	29-040-021-00032-001	101021	OLIVAR-ALOREÑA	R	429	24,30	1,14	1,14	1,14		1,14			1,14	1,14
1700000006300236	29-040-022-00110-002	101021	OLIVAR-ALOREÑA	S	429	55,40	0,29	0,29	0,29		0,29			0,29	0,29

(1) Superficie declarada admisible ajustada con la superficie comprometida.
(2) Factor de penalización valorando el alcance para el tipo de compromiso.

Puede verificar la integridad de una copia de este documento mediante la lectura del código QR adjunto o mediante el acceso a la dirección <https://ws050.juntadeandalucia.es/verificarFirma> indicando el código de VERIFICACIÓN

FIRMADO POR	JUAN JOSE SOLER GARCIA	FECHA	03/07/2024
	ROCIO GUIJARRO MILLAN		
VERIFICACIÓN	Pk2jmWGPZXYL7RLHCHYYEGKUBFR96	PÁGINA	156/1071



**APELLIDOS Y NOMBRE / RAZÓN SOCIAL**

CANTERO ALARCON JESUS MARIA

NIF

***9012*

EXPEDIENTE

1024052

ANUALIDAD DE PAGO

1ª

IMPORTE POR ANUALIDAD

	2023	2024	2025	2026	2027
IMPORTE MÁXIMO SUBVENCIONABLE	5.000,14 €	5.000,14 €	5.000,14 €	5.000,14 €	5.000,14 €
IMPORTE MEDIO DE TRANSFERENCIA (€/ha)	247,90 €	247,90 €	247,90 €	247,90 €	247,90 €

RESUMEN DE UNIDADES

Cód	GRUPO DE PAGO	Sup. Dec. Admisible (ha)	Sup. Comprometida (ha)	Sup. ajustada compromiso (1) (ha)	% sobredec.	Sup. Propuesta (ha)	Importe Declarado	Importe Topado	Importe Propuesto	Importe tras sobredec.
429	OLIVAR	20,17		20,17	0,00	20,17	5.000,14	5.000,14	5.000,14	5.000,14
TOTAL		20,17	20,17	20,17		20,17	5.000,14	5.000,14	5.000,14	5.000,14

APLICACIÓN DE REDUCCIONES Y PENALIZACIONES

GRUPO DE PAGO	Importe Calculado	Importe prerreduc.	Criterios de subvencionabilidad y compromisos	Presentación tardía	Omisión declaración	Condicionalidad	IMPORTE (Euros) PROPUESTO
OLIVAR	5.000,14	5.000,14	0,00	0,00	0,00	0,00	5.000,14
TOTAL	5.000,14	5.000,14					5.000,14

RESUMEN DE PAGOS

	IMPORTE (Euros)			
	PROPUESTO	FEADER (Eje 2)	MAPA	CAPADR
PROPUESTO	5.000,14	4.250,12	490,51	259,51

RECINTOS PROPUESTOS

REF.	REFERENCIA SIGPAC	CULTIVO	DESCRIPCIÓN CULTIVO	S/R	G.PAGO	PEND. MEDIA (€)	SUP. DEC. ADMISIBLE (ha)	SUP. COMPROM. (ha)	SUP. AJUSTADA COMPROM. (1) (ha)	SUP. CONV. SIGPAC (ha)	SUP. CERTIE. (ha)	SUP. CAMPO (ha)	SUP. CAMPO DETER. CULT. DECLARADO (ha)	SUP. DEC. REDUCIDA (ha)	SUP. PROPUESTA (ha)
5275509	29-031-006-00014-002	101138	OLIVAR-HOJIBLANCA	S	429	32,40	0,09	0,09	0,09		0,09			0,09	0,09
5275518	29-031-006-00056-001	101138	OLIVAR-HOJIBLANCA	S	429	23,60	0,84	0,84	0,84		0,84			0,84	0,84
5275644	29-031-011-00033-001	101138	OLIVAR-HOJIBLANCA	S	429	38,20	1,11	1,11	1,11		1,11			1,11	1,11
1700000004572080	29-031-005-00019-001	101007	OLIVAR-MANZANILLA	S	429	26,30	1,56	1,56	1,56		1,56			1,56	1,56
1700000004572082	29-031-005-00021-004	101138	OLIVAR-HOJIBLANCA	S	429	14,90	0,62	0,62	0,62		0,62			0,62	0,62
1700000004572083	29-031-006-00021-002	101007	OLIVAR-MANZANILLA	S	429	35,80	1,77	1,77	1,77		1,77			1,77	1,77
1700000004572084	29-031-006-00022-005	101007	OLIVAR-MANZANILLA	S	429	26,70	0,70	0,70	0,70		0,70			0,70	0,70
1700000004572085	29-031-006-00025-001	101007	OLIVAR-MANZANILLA	S	429	19,40	0,31	0,31	0,31		0,31			0,31	0,31
1700000004572092	29-031-006-00022-004	101007	OLIVAR-MANZANILLA	S	429	14,40	0,49	0,49	0,49		0,49			0,49	0,49
1700000004572093	29-031-006-00025-005	101007	OLIVAR-MANZANILLA	S	429	20,00	1,78	1,78	1,78		1,78			1,78	1,78
1700000004572094	29-031-006-00027-002	101195	OLIVAR-LECHIN DE SEVILLA	S	429	19,60	2,02	2,02	2,02		2,02			2,02	2,02
1700000004572095	29-031-006-00026-003	101007	OLIVAR-MANZANILLA	S	429	36,50	0,17	0,17	0,17		0,17			0,17	0,17
1700000004572097	29-031-006-00027-001	101138	OLIVAR-HOJIBLANCA	S	429	30,30	1,00	1,00	1,00		1,00			1,00	1,00
1700000004572098	29-031-006-00026-004	101007	OLIVAR-MANZANILLA	S	429	13,20	2,07	2,07	2,07		2,07			2,07	2,07
1700000004572099	29-031-006-00017-003	101010	OLIVAR-PICUAL	S	429	32,30	0,83	0,83	0,83		0,83			0,83	0,83
1700000004572101	29-031-005-00024-002	101195	OLIVAR-LECHIN DE SEVILLA	S	429	26,00	2,12	2,12	2,12		2,12			2,12	2,12
1700000004572103	29-031-006-00051-002	101138	OLIVAR-HOJIBLANCA	S	429	32,00	0,21	0,21	0,21		0,21			0,21	0,21
1700000004572104	29-031-006-00052-001	101138	OLIVAR-HOJIBLANCA	S	429	30,30	1,30	1,30	1,30		1,30			1,30	1,30
1700000004572105	29-031-006-09015-020	101138	OLIVAR-HOJIBLANCA	S	429	22,00	0,03	0,03	0,03		0,03			0,03	0,03
1700000004572106	29-031-006-09015-023	101138	OLIVAR-HOJIBLANCA	S	429	20,30	0,03	0,03	0,03		0,03			0,03	0,03
1700000004572107	29-031-006-00026-007	101007	OLIVAR-MANZANILLA	S	429	29,30	1,12	1,12	1,12		1,12			1,12	1,12

(1) Superficie declarada admisible ajustada con la superficie comprometida.

(2) Factor de penalización valorando el alcance para el tipo de compromiso.

Puede verificar la integridad de una copia de este documento mediante la lectura del código QR adjunto o mediante el acceso a la dirección <https://ws050.juntadeandalucia.es/verificarFirma> indicando el código de VERIFICACIÓN

FIRMADO POR	JUAN JOSE SOLER GARCIA	FECHA	03/07/2024	
	ROCIO GUIJARRO MILLAN			
VERIFICACIÓN	Pk2jmWGPZXYL7RLHCHYYEGKUBFR96	PÁGINA	157/1071	



INCIDENCIAS

INCIDENCIA DESCRIPCIÓN

- 100412 Número de hectáreas validadas inferior a la superficie mínima permitida por el grupo de cultivo (Anexo I. Criterios de Subvencionabilidad. Orden 28 de marzo de 2023).
Sup. Resuelta:0 Grupo de Pago:FRUTALES SECANO
- 100413 Recinto perteneciente a grupo de cultivo que no cumple con la superficie mínima requerida (Anexo I. Criterios de Subvencionabilidad. Orden 28 de marzo de 2023).
Ref:1700000004572110 Recinto:29-031-005-00021-00002 Cultivo:104007 ALMENDROS-COMUNA Secano Sup. Declarada:0,4 Superficie Resolver:0,4
Ref:1700000004572111 Recinto:29-031-005-00021-00003 Cultivo:104024 ALMENDROS-MARCONA Secano Sup. Declarada:0,17 Superficie Resolver:0,17
Ref:1700000004572113 Recinto:29-031-005-00024-00005 Cultivo:104007 ALMENDROS-COMUNA Secano Sup. Declarada:2,24 Superficie Resolver:2,24
Ref:1700000004572112 Recinto:29-031-006-00025-00007 Cultivo:104024 ALMENDROS-MARCONA Secano Sup. Declarada:0,04 Superficie Resolver:0,04
Ref:1700000004572109 Recinto:29-031-006-00025-00008 Cultivo:104024 ALMENDROS-MARCONA Secano Sup. Declarada:0,14 Superficie Resolver:0,14

(1) Superficie declarada admisible ajustada con la superficie comprometida.
(2) Factor de penalización valorando el alcance para el tipo de compromiso.

Puede verificar la integridad de una copia de este documento mediante la lectura del código QR adjunto o mediante el acceso a la dirección <https://ws050.juntadeandalucia.es/verificarFirma> indicando el código de VERIFICACIÓN

FIRMADO POR	JUAN JOSE SOLER GARCIA	FECHA	03/07/2024	
	ROCIO GUIJARRO MILLAN			
VERIFICACIÓN	Pk2jmWGPZXRYL7RLHCHYYEGKUBFR96	PÁGINA	158/1071	



APELLIDOS Y NOMBRE / RAZÓN SOCIAL
CANTERO GARCIA AGUSTIN

NIF
***7353*

EXPEDIENTE
1022959

ANUALIDAD DE PAGO

RESUMEN DE PAGOS

PROPUESTO	IMPORTE (Euros)			
	PROPUESTO	FEADER (Eje 2)	MAPA	CAPADR
	0,00	0,00	0,00	0,00

INCIDENCIAS

INCIDENCIA DESCRIPCIÓN

- 100424 Solicita recinto que no está comprometido para la operación.
Ref:170000003487495 Recinto:29-031-006-00066-00001 Cultivo:104024 ALMENDROS-MARCONA Secano
Ref:170000003487496 Recinto:29-031-006-00079-00008 Cultivo:104024 ALMENDROS-MARCONA Secano
Ref:170000003487493 Recinto:29-031-007-00011-00001 Cultivo:104024 ALMENDROS-MARCONA Secano
- 101008 Expediente sin compromisos vigentes.
Operación:6503.2

(1) Superficie declarada admisible ajustada con la superficie comprometida.
(2) Factor de penalización valorando el alcance para el tipo de compromiso.

Puede verificar la integridad de una copia de este documento mediante la lectura del código QR adjunto o mediante el acceso a la dirección https://ws050.juntadeandalucia.es/verificarFirma indicando el código de VERIFICACIÓN				
FIRMADO POR	JUAN JOSE SOLER GARCIA	FECHA	03/07/2024	
	ROCIO GUIJARRO MILLAN			
VERIFICACIÓN	Pk2jmWGPZXYL7RLHCHYYEGKUBFR96	PÁGINA	159/1071	



APELLIDOS Y NOMBRE / RAZÓN SOCIAL

CANUTO DE LA UTRERA S L

NIF
****2608*

EXPEDIENTE
1274447

ANUALIDAD DE PAGO
1ª

IMPORTES POR ANUALIDAD

	2023	2024	2025	2026	2027
IMPORTE MÁXIMO SUBVENCIONABLE	19.070,25 €	19.070,25 €	19.070,25 €	19.070,25 €	19.070,25 €
IMPORTE MEDIO DE TRANSFERENCIA (€/ha)	259,00 €	259,00 €	259,00 €	259,00 €	259,00 €

RESUMEN DE UNIDADES

Cód	GRUPO DE PAGO	Sup. Dec. Admisible (ha)	Sup. Comprometida (ha)	Sup. ajustada compromiso (I) (ha)	% sobredec.	Sup. Propuesta (ha)	Importe Declarado	Importe Topado	Importe Propuesto	Importe tras sobredec.
426	HERBÁCEOS	33,65		33,63	0,00	33,63	5.083,85	5.083,85	5.083,85	5.083,85
433	FRUTALES REGADÍO	58,90		40,00	0,00	40,00	13.986,40	13.986,40	13.986,40	13.986,40
TOTAL		92,55	73,63	73,63		73,63	19.070,25	19.070,25	19.070,25	19.070,25

APLICACIÓN DE REDUCCIONES Y PENALIZACIONES

GRUPO DE PAGO	Importe Calculado	Importe prereduc.	Criterios de subvencionabilidad y compromisos			Omisión declaración	Condicionalidad	IMPORTE (Euros)	
			Presentación tardía	Presentación	Presentación			PROPUESTO	PROPUESTO
FRUTALES REGADÍO	13.986,40	13.986,40	0,00	0,00	0,00	0,00	0,00	13.986,40	
HERBÁCEOS	5.083,85	5.083,85	0,00	0,00	0,00	0,00	0,00	5.083,85	
TOTAL	19.070,25	19.070,25						19.070,25	

RESUMEN DE PAGOS

PROPUESTO	IMPORTE (Euros)			
	PROPUESTO	FEADER (Eje 2)	MAPA	CAPADR
PROPUESTO	19.070,25	16.209,71	1.870,80	989,74

RECINTOS PROPUESTOS

REF.	REFERENCIA SIGPAC	CULTIVO DESCRIPCIÓN CULTIVO	S/R	G.PAGO	PEND. MEDIA (%)	SUP. DEC. ADMISIBLE (ha)	SUP. COMPROM. (ha)	SUP. AJUSTADA COMPR.(I) (ha)	SUP. CONV. SIGPAC (ha)	SUP. CERTIF. (ha)	SUP. CAMPO (ha)	SUP. CAMPO DETER. CULT. DECLARADO (ha)	SUP. DEC. REDUCIDA (ha)	SUP. PROPUESTA (ha)
6896580	29-041-032-00003-008	8000 AVENA-SIN VARIEDAD	S	426	14,90	33,65	33,63	33,63		33,63			33,63	33,63
6896586	29-041-018-00013-001	210010 MANDARINOS HÍBRIDOS-ORTANIQUE	R	433	1,30	2,60	2,60	2,60		2,60			2,60	2,60
6896587	29-041-018-00015-001	210010 MANDARINOS HÍBRIDOS-ORTANIQUE	R	433	1,10	0,11	0,11	0,11		0,11			0,11	0,11
6896588	29-041-018-00016-004	210010 MANDARINOS HÍBRIDOS-ORTANIQUE	R	433	1,60	2,01	2,01	2,01		2,01			2,01	2,01
6896589	29-041-033-00035-001	343005 AGUACATE-HASS	R	433	5,00	2,63	2,63	2,63		2,63			2,63	2,63
6896590	29-041-032-00004-001	210009 MANDARINOS HÍBRIDOS-NOVA	R	433	3,30	0,36	0,36	0,36		0,36			0,36	0,36
6896591	29-041-032-00003-018	210009 MANDARINOS HÍBRIDOS-NOVA	R	433	7,80	1,24	1,24	1,24		1,24			1,24	1,24
6896593	29-041-018-00018-003	210010 MANDARINOS HÍBRIDOS-ORTANIQUE	R	433	4,90	0,70	0,70	0,70		0,70			0,70	0,70
6896595	29-041-018-00012-002	210010 MANDARINOS HÍBRIDOS-ORTANIQUE	R	433	1,00	0,92	0,92	0,92		0,92			0,92	0,92
6896596	29-041-018-00018-002	210010 MANDARINOS HÍBRIDOS-ORTANIQUE	R	433	14,70	0,42	0,42	0,42		0,42			0,42	0,42
6896597	29-041-018-00016-005	210010 MANDARINOS HÍBRIDOS-ORTANIQUE	R	433	1,80	1,59	1,59	1,59		1,59			1,59	1,59
6896599	29-041-018-00012-001	210010 MANDARINOS HÍBRIDOS-ORTANIQUE	R	433	1,20	1,47	1,47	1,47		1,47			1,47	1,47
6896600	29-041-033-00033-002	343005 AGUACATE-HASS	R	433	14,10	1,48	1,48	1,48		1,48			1,48	1,48
6896601	29-041-033-00040-007	210009 MANDARINOS HÍBRIDOS-NOVA	R	433	8,40	3,30	3,30	3,30		3,30			3,30	3,30
6896603	29-041-018-00014-002	210010 MANDARINOS HÍBRIDOS-ORTANIQUE	R	433	2,80	0,05	0,05	0,05		0,05			0,05	0,05
6896610	29-041-033-00034-001	206003 NARANJO-NAVELATE	R	433	10,90	3,61	3,61	3,61		3,61			3,61	3,61
6896611	29-041-032-00003-030	206003 NARANJO-NAVELATE	R	433	11,60	3,88	3,88	3,88		3,88			3,88	3,88
6896612	29-041-018-00005-002	206003 NARANJO-NAVELATE	R	433	1,90	7,36	7,36	7,36		7,36			7,36	7,36
6896613	29-041-018-00016-003	206003 NARANJO-NAVELATE	R	433	1,60	0,05	0,05	0,05		0,05			0,05	0,05
6896615	29-041-018-00003-002	206008 NARANJO-SALUSTIANA	R	433	1,60	1,95	1,95	1,95		1,95			1,95	1,95
6896617	29-041-033-00040-005	206308 NARANJO-VALENCIA LATE	R	433	6,60	13,93	13,93	13,93		13,93			13,93	13,93
6896618	29-041-018-00021-001	206003 NARANJO-NAVELATE	R	433	1,10	0,08	0,08	0,08		0,08			0,08	0,08
6896620	29-041-033-00030-003	206001 NARANJO-LANE LATE	R	433	15,60	0,48	0,48	0,48		0,48			0,48	0,48
6896622	29-041-018-00004-004	206008 NARANJO-SALUSTIANA	R	433	3,10	7,64	7,64	7,64		7,64			7,64	7,64
6896745	29-041-018-00004-003	206003 NARANJO-NAVELATE	R	433	4,70	0,12	0,12	0,12		0,12			0,12	0,12
6896746	29-041-033-00030-002	206008 NARANJO-SALUSTIANA	R	433	16,00	0,41	0,41	0,41		0,41			0,41	0,41
6896749	29-041-018-00020-001	206003 NARANJO-NAVELATE	R	433	1,60	0,48	0,48	0,48		0,48			0,48	0,48

(1) Superficie declarada admisible ajustada con la superficie comprometida.
(2) Factor de penalización valorando el alcance para el tipo de compromiso.

Puede verificar la integridad de una copia de este documento mediante la lectura del código QR adjunto o mediante el acceso a la dirección <https://ws050.juntadeandalucia.es/verificarFirma> indicando el código de VERIFICACIÓN

FIRMADO POR	JUAN JOSE SOLER GARCIA	FECHA	03/07/2024	
	ROCIO GUIJARRO MILLAN			
VERIFICACIÓN	Pk2jmWGPZXRYL7RLHCHYYEGKUBFR96	PÁGINA	160/1071	




INCIDENCIAS

INCIDENCIA DESCRIPCIÓN

- 242 Recinto pendiente de acreditación de titularidad.
 Ref:6896584 Recinto:29-041-014-00028-00004 Cultivo:20000 BARBECHO TRADICIONAL-SIN VARIEDAD Regadío
 Ref:6896748 Recinto:29-041-018-09015-00002 Cultivo:206008 NARANJO-SALUSTIANA Regadío
 Ref:6896605 Recinto:29-041-018-09015-00004 Cultivo:210010 MANDARINOS HÍBRIDOS-ORTANIQUE Regadío
 Ref:6896582 Recinto:29-041-034-00022-00003 Cultivo:20000 BARBECHO TRADICIONAL-SIN VARIEDAD Secano
- 4272 Verifica que las líneas de declaración de las Solicitudes Únicas no tienen solapes con la capa de Retroactividad Gráfica (ambas de la misma campaña) a nivel de expediente/línea de declaración gráfica de la solicitud.
 Ref:6896584 Recinto:29-041-014-00028-00004 Cultivo: - Agregado de la referencia del recinto.:0 Zona de la referencia del recinto.:0 Superficie solapada.:005 Id. Incid.:95947702
- 100400 Recinto con cultivo, variedad, régimen de explotación o uso Sigpac no compatible con la operación solicitada (Anexo IV.I Cultivos y variedades elegibles para las Intervenciones. Orden de 28 de marzo de 2023).
 Ref:6896614 Recinto:29-041-032-00003-00012 Cultivo:206003 NARANJO-NAVELATE Secano Uso:CI
 Ref:6896604 Recinto:29-041-032-00003-00013 Cultivo:343005 AGUACATE-HASS Secano Uso:FY
 Ref:6896594 Recinto:29-041-032-00003-00016 Cultivo:343005 AGUACATE-HASS Secano Uso:FY
 Ref:6896607 Recinto:29-041-032-00003-00017 Cultivo:306000 MEZCLA AVENA-CEBADA-SIN VARIEDAD Secano Uso:TA
 Ref:6896606 Recinto:29-041-032-00003-00037 Cultivo:343005 AGUACATE-HASS Secano Uso:FY
 Ref:6896621 Recinto:29-041-032-00003-00038 Cultivo:343005 AGUACATE-HASS Secano Uso:FY
 Ref:6896608 Recinto:29-041-032-00003-00040 Cultivo:343005 AGUACATE-HASS Secano Uso:FY
 Ref:6896747 Recinto:29-041-033-00031-00001 Cultivo:206003 NARANJO-NAVELATE Secano Uso:CI
 Ref:6896619 Recinto:29-041-033-00031-00003 Cultivo:343005 AGUACATE-HASS Secano Uso:FY
 Ref:6896616 Recinto:29-041-033-00031-00004 Cultivo:343005 AGUACATE-HASS Secano Uso:FY
 Ref:6896602 Recinto:29-041-033-00033-00001 Cultivo:343005 AGUACATE-HASS Secano Uso:FY
- 100402 Recinto solicitado no forma parte de ningún organismo de control autorizado para la producción ecológica en Andalucía o fecha de inscripción posterior al plazo establecido (Anexo I. Criterios de Subvencionabilidad. Orden 28 de marzo de 2023).
 Ref:6896584 Recinto:29-041-014-00028-00004 Cultivo:20000 BARBECHO TRADICIONAL-SIN VARIEDAD Regadío
 Ref:6896592 Recinto:29-041-032-00003-00006 Cultivo:8000 AVENA-SIN VARIEDAD Secano
 Ref:6896582 Recinto:29-041-034-00022-00003 Cultivo:20000 BARBECHO TRADICIONAL-SIN VARIEDAD Secano
- 100421 Recinto declarado por error para una operación de la 6503, que se ha corregido de oficio marcando la operación correcta, de acuerdo con la fecha de inscripción del recinto en la producción ecológica.
 Ref:6896615 Recinto:29-041-018-00003-00002 Cultivo:206008 NARANJO-SALUSTIANA Regadío
 Ref:6896745 Recinto:29-041-018-00004-00003 Cultivo:206003 NARANJO-NAVELATE Regadío
 Ref:6896622 Recinto:29-041-018-00004-00004 Cultivo:206008 NARANJO-SALUSTIANA Regadío
 Ref:6896612 Recinto:29-041-018-00005-00002 Cultivo:206003 NARANJO-NAVELATE Regadío
 Ref:6896599 Recinto:29-041-018-00012-00001 Cultivo:210010 MANDARINOS HÍBRIDOS-ORTANIQUE Regadío
 Ref:6896595 Recinto:29-041-018-00012-00002 Cultivo:210010 MANDARINOS HÍBRIDOS-ORTANIQUE Regadío
 Ref:6896586 Recinto:29-041-018-00013-00001 Cultivo:210010 MANDARINOS HÍBRIDOS-ORTANIQUE Regadío
 Ref:6896603 Recinto:29-041-018-00014-00002 Cultivo:210010 MANDARINOS HÍBRIDOS-ORTANIQUE Regadío
 Ref:6896587 Recinto:29-041-018-00015-00001 Cultivo:210010 MANDARINOS HÍBRIDOS-ORTANIQUE Regadío
 Ref:6896613 Recinto:29-041-018-00016-00003 Cultivo:206003 NARANJO-NAVELATE Regadío
 Ref:6896588 Recinto:29-041-018-00016-00004 Cultivo:210010 MANDARINOS HÍBRIDOS-ORTANIQUE Regadío
 Ref:6896597 Recinto:29-041-018-00016-00005 Cultivo:210010 MANDARINOS HÍBRIDOS-ORTANIQUE Regadío
 Ref:6896596 Recinto:29-041-018-00018-00002 Cultivo:210010 MANDARINOS HÍBRIDOS-ORTANIQUE Regadío
 Ref:6896593 Recinto:29-041-018-00018-00003 Cultivo:210010 MANDARINOS HÍBRIDOS-ORTANIQUE Regadío
 Ref:6896749 Recinto:29-041-018-00020-00001 Cultivo:206003 NARANJO-NAVELATE Regadío
 Ref:6896618 Recinto:29-041-018-00021-00001 Cultivo:206003 NARANJO-NAVELATE Regadío
 Ref:6896748 Recinto:29-041-018-09015-00002 Cultivo:206008 NARANJO-SALUSTIANA Regadío
 Ref:6896605 Recinto:29-041-018-09015-00004 Cultivo:210010 MANDARINOS HÍBRIDOS-ORTANIQUE Regadío
 Ref:6896580 Recinto:29-041-032-00003-00008 Cultivo:8000 AVENA-SIN VARIEDAD Secano
 Ref:6896591 Recinto:29-041-032-00003-00018 Cultivo:210009 MANDARINOS HÍBRIDOS-NOVA Regadío
 Ref:6896611 Recinto:29-041-032-00003-00030 Cultivo:206003 NARANJO-NAVELATE Regadío
 Ref:6896590 Recinto:29-041-032-00004-00001 Cultivo:210009 MANDARINOS HÍBRIDOS-NOVA Regadío
 Ref:6896746 Recinto:29-041-033-00030-00002 Cultivo:206008 NARANJO-SALUSTIANA Regadío
 Ref:6896620 Recinto:29-041-033-00030-00003 Cultivo:206001 NARANJO-LANE LATE Regadío
 Ref:6896600 Recinto:29-041-033-00033-00002 Cultivo:343005 AGUACATE-HASS Regadío
 Ref:6896610 Recinto:29-041-033-00034-00001 Cultivo:206003 NARANJO-NAVELATE Regadío
 Ref:6896589 Recinto:29-041-033-00035-00001 Cultivo:343005 AGUACATE-HASS Regadío
 Ref:6896617 Recinto:29-041-033-00040-00005 Cultivo:206308 NARANJO-VALENCIA LATE Regadío
 Ref:6896601 Recinto:29-041-033-00040-00007 Cultivo:210009 MANDARINOS HÍBRIDOS-NOVA Regadío

(1) Superficie declarada admisible ajustada con la superficie comprometida.
 (2) Factor de penalización valorando el alcance para el tipo de compromiso.

Puede verificar la integridad de una copia de este documento mediante la lectura del código QR adjunto o mediante el acceso a la dirección https://ws050.juntadeandalucia.es/verificarFirma indicando el código de VERIFICACIÓN				
FIRMADO POR	JUAN JOSE SOLER GARCIA	FECHA	03/07/2024	
	ROCIO GUIJARRO MILLAN			
VERIFICACIÓN	Pk2jmWGPZXYRL7RLHCHYYEGKUBFR96	PÁGINA	161/1071	



INCIDENCIAS

INCIDENCIA DESCRIPCIÓN

100424	Solicita recinto que no está comprometido para la operación. Ref:6896584 Recinto:29-041-014-00028-00004 Cultivo:20000 BARBECHO TRADICIONAL-SIN VARIEDAD Regadio Ref:6896748 Recinto:29-041-018-09015-00002 Cultivo:206008 NARANJO-SALUSTIANA Regadio Ref:6896605 Recinto:29-041-018-09015-00004 Cultivo:210010 MANDARINOS HÍBRIDOS-ORTANIQUE Regadio Ref:6896592 Recinto:29-041-032-00003-00006 Cultivo:8000 AVENA-SIN VARIEDAD Secano Ref:6896614 Recinto:29-041-032-00003-00012 Cultivo:206003 NARANJO-NAVELATE Secano Ref:6896604 Recinto:29-041-032-00003-00013 Cultivo:343005 AGUACATE-HASS Secano Ref:6896594 Recinto:29-041-032-00003-00016 Cultivo:343005 AGUACATE-HASS Secano Ref:6896607 Recinto:29-041-032-00003-00017 Cultivo:306000 MEZCLA AVENA-CEBADA-SIN VARIEDAD Secano Ref:6896606 Recinto:29-041-032-00003-00037 Cultivo:343005 AGUACATE-HASS Secano Ref:6896621 Recinto:29-041-032-00003-00038 Cultivo:343005 AGUACATE-HASS Secano Ref:6896608 Recinto:29-041-032-00003-00040 Cultivo:343005 AGUACATE-HASS Secano Ref:6896747 Recinto:29-041-033-00031-00001 Cultivo:206003 NARANJO-NAVELATE Secano Ref:6896619 Recinto:29-041-033-00031-00003 Cultivo:343005 AGUACATE-HASS Secano Ref:6896616 Recinto:29-041-033-00031-00004 Cultivo:343005 AGUACATE-HASS Secano Ref:6896602 Recinto:29-041-033-00033-00001 Cultivo:343005 AGUACATE-HASS Secano Ref:6896582 Recinto:29-041-034-00022-00003 Cultivo:20000 BARBECHO TRADICIONAL-SIN VARIEDAD Secano
--------	--

(1) Superficie declarada admisible ajustada con la superficie comprometida.
 (2) Factor de penalización valorando el alcance para el tipo de compromiso.

Puede verificar la integridad de una copia de este documento mediante la lectura del código QR adjunto o mediante el acceso a la dirección <https://ws050.juntadeandalucia.es/verificarFirma> indicando el código de VERIFICACIÓN

FIRMADO POR	JUAN JOSE SOLER GARCIA	FECHA	03/07/2024	
	ROCIO GUIJARRO MILLAN			
VERIFICACIÓN	Pk2jmWGPZXYL7RLHCHYYEGKUBFR96	PÁGINA	162/1071	



APELLIDOS Y NOMBRE / RAZÓN SOCIAL
CAÑETE ROMERO FRANCISCO JAVIER

NIF
****1350*

EXPEDIENTE
1029535

ANUALIDAD DE PAGO
1ª

IMPORTE POR ANUALIDAD

	2023	2024	2025	2026	2027
IMPORTE MÁXIMO SUBVENCIONABLE	1.670,85 €	1.670,85 €	1.670,85 €	1.670,85 €	1.670,85 €
IMPORTE MEDIO DE TRANSFERENCIA (€/ha)	247,90 €	247,90 €	247,90 €	247,90 €	247,90 €

RESUMEN DE UNIDADES

Cód	GRUPO DE PAGO	Sup. Dec. Admisible (ha)	Sup. Comprometida (ha)	Sup. ajustada compromiso (1) (ha)	% sobredec.	Sup. Propuesta (ha)	Importe Declarado	Importe Topado	Importe Propuesto	Importe tras sobredec.
429	OLIVAR	6,74		6,74	0,00	6,74	1.670,85	1.670,85	1.670,85	1.670,85
TOTAL		6,74	6,74	6,74		6,74	1.670,85	1.670,85	1.670,85	1.670,85

APLICACIÓN DE REDUCCIONES Y PENALIZACIONES

GRUPO DE PAGO	Importe Calculado	Importe prerreduc.	Importe subvencionabilidad y compromisos	Presentación tardía	Omisión declaración	Condicionalidad	IMPORTE (Euros) PROPUESTO
OLIVAR	1.670,85	1.670,85	0,00	0,00	0,00	0,00	1.670,85
TOTAL	1.670,85	1.670,85					1.670,85

RESUMEN DE PAGOS

	IMPORTE (Euros)			
	PROPUESTO	FEADER (Eje 2)	MAPA	CAPADR
PROPUESTO	1.670,85	1.420,22	163,91	86,72

RECINTOS PROPUESTOS

REF.	REFERENCIA SIGPAC	CULTIVO	DESCRIPCIÓN CULTIVO	S/R	G.PAGO	PEND. MEDIA (%)	SUP. DEC. ADMISIBLE (ha)	SUP. COMPROM. (ha)	SUP. AJUSTADA COMPROM. (1) (ha)	SUP. CONV. SIGPAC (ha)	SUP. CERTIE (ha)	SUP. CAMPO (ha)	SUP. CAMPO DETER. CULT. DECLARADO (ha)	SUP. DEC. REDUCIDA (ha)	SUP. PROPUESTA (ha)
170000005203862	29-900-047-00009-001	101138	OLIVAR-HOJIBLANCA	S	429	32,70	0,50	0,50	0,50		0,50			0,50	0,50
170000005203863	29-900-047-00010-001	101138	OLIVAR-HOJIBLANCA	S	429	32,40	0,31	0,31	0,31		0,31			0,31	0,31
170000005203864	29-900-047-00011-003	101138	OLIVAR-HOJIBLANCA	S	429	41,70	0,14	0,14	0,14		0,14			0,14	0,14
170000005203866	29-900-047-00011-005	101138	OLIVAR-HOJIBLANCA	S	429	53,80	2,66	2,66	2,66		2,66			2,66	2,66
170000005203867	29-900-047-00011-006	101138	OLIVAR-HOJIBLANCA	S	429	55,30	2,28	2,28	2,28		2,28			2,28	2,28
170000005203868	29-900-047-00011-015	101138	OLIVAR-HOJIBLANCA	S	429	65,60	0,08	0,08	0,08		0,08			0,08	0,08
170000005203872	29-900-047-00011-022	101138	OLIVAR-HOJIBLANCA	S	429	62,40	0,11	0,11	0,11		0,11			0,11	0,11
170000005203873	29-900-047-00010-002	101138	OLIVAR-HOJIBLANCA	S	429	69,40	0,10	0,10	0,10		0,10			0,10	0,10
170000005203874	29-900-047-00011-011	101138	OLIVAR-HOJIBLANCA	S	429	54,20	0,12	0,12	0,12		0,12			0,12	0,12
170000005203875	29-900-047-00011-002	101138	OLIVAR-HOJIBLANCA	S	429	62,60	0,07	0,07	0,07		0,07			0,07	0,07
170000005203876	29-900-047-00011-007	101138	OLIVAR-HOJIBLANCA	S	429	48,80	0,37	0,37	0,37		0,37			0,37	0,37

(1) Superficie declarada admisible ajustada con la superficie comprometida.
(2) Factor de penalización valorando el alcance para el tipo de compromiso.

Puede verificar la integridad de una copia de este documento mediante la lectura del código QR adjunto o mediante el acceso a la dirección <https://ws050.juntadeandalucia.es/verificarFirma> indicando el código de VERIFICACIÓN

FIRMADO POR	JUAN JOSE SOLER GARCIA	FECHA	03/07/2024	
	ROCIO GUIJARRO MILLAN			
VERIFICACIÓN	Pk2jmWGPZXYL7RLHCHYYEGKUBFR96	PÁGINA	163/1071	



APELLIDOS Y NOMBRE / RAZÓN SOCIAL
CARABANTES CARRETERO JOSE ANTONIO

NIF
****5273*

EXPEDIENTE
1232465

ANUALIDAD DE PAGO

RESUMEN DE PAGOS

PROPUESTO	IMPORTE (Euros)			
	PROPUESTO	FEADER (Eje 2)	MAPA	CAPADR
PROPUESTO	0,00	0,00	0,00	0,00

INCIDENCIAS

INCIDENCIA DESCRIPCIÓN

- 8227 Línea de declaración monitorizada en la que no ha habido respuesta por parte del productor y, por tanto, sin Juicio Experto de campo.
Ref:1700000006906552 Recinto:29-058-001-00034-00005 Cultivo:343005 AGUACATE-HASS
- 100401 Solicitante no inscrito en un organismo de control autorizado para la producción ecológica en Andalucía (Anexo I. Criterios de Subvencionabilidad. Orden 28 de marzo de 2023).
- 100402 Recinto solicitado no forma parte de ningún organismo de control autorizado para la producción ecológica en Andalucía o fecha de inscripción posterior al plazo establecido (Anexo I. Criterios de Subvencionabilidad. Orden 28 de marzo de 2023).
Ref:1700000006906552 Recinto:29-058-001-00034-00005 Cultivo:343005 AGUACATE-HASS Regadío
Ref:1700000006906553 Recinto:29-058-001-00185-00002 Cultivo:101021 OLIVAR-ALOREÑA Secano
Ref:1700000006906555 Recinto:29-058-001-00192-00002 Cultivo:101021 OLIVAR-ALOREÑA Secano
Ref:1700000006906554 Recinto:29-058-001-00198-00004 Cultivo:101021 OLIVAR-ALOREÑA Secano
Ref:-1304661 Recinto:29-058-001-00208-00003 Cultivo:101021 OLIVAR-ALOREÑA Secano
Ref:-1304662 Recinto:29-058-001-00367-00004 Cultivo:101021 OLIVAR-ALOREÑA Secano
- 100424 Solicita recinto que no está comprometido para la operación.
Ref:1700000006906552 Recinto:29-058-001-00034-00005 Cultivo:343005 AGUACATE-HASS Regadío
Ref:1700000006906553 Recinto:29-058-001-00185-00002 Cultivo:101021 OLIVAR-ALOREÑA Secano
Ref:1700000006906555 Recinto:29-058-001-00192-00002 Cultivo:101021 OLIVAR-ALOREÑA Secano
Ref:1700000006906554 Recinto:29-058-001-00198-00004 Cultivo:101021 OLIVAR-ALOREÑA Secano
Ref:-1304661 Recinto:29-058-001-00208-00003 Cultivo:101021 OLIVAR-ALOREÑA Secano
Ref:-1304662 Recinto:29-058-001-00367-00004 Cultivo:101021 OLIVAR-ALOREÑA Secano
- 101008 Expediente sin compromisos vigentes.
Operación:6503.2

(1) Superficie declarada admisible ajustada con la superficie comprometida.
(2) Factor de penalización valorando el alcance para el tipo de compromiso.

Puede verificar la integridad de una copia de este documento mediante la lectura del código QR adjunto o mediante el acceso a la dirección https://ws050.juntadeandalucia.es/verificarFirma indicando el código de VERIFICACIÓN				
FIRMADO POR	JUAN JOSE SOLER GARCIA	FECHA	03/07/2024	
	ROCIO GUIJARRO MILLAN			
VERIFICACIÓN	Pk2jmWGPZXYL7RLHCHYYEGKUBFR96	PÁGINA	164/1071	



APELLIDOS Y NOMBRE / RAZÓN SOCIAL
CARABANTES HEVILLA JOSE ANTONIO

NIF
***2688*

EXPEDIENTE
1083464

ANUALIDAD DE PAGO

RESUMEN DE PAGOS

	PROPUESTO	IMPORTE (Euros)		
		FEADER (Eje 2)	MAPA	CAPADR
PROPUESTO	0,00	0,00	0,00	0,00

INCIDENCIAS

INCIDENCIA DESCRIPCIÓN

7162	Se advierte que en el impreso DATOS DE RECINTOS no está consignada la operación solicitada en el impreso SOLICITA LINEAS DE AYUDA DE DESARROLLO RURAL.
101008	Expediente sin compromisos vigentes. Operación:6503.2

(1) Superficie declarada admisible ajustada con la superficie comprometida.
(2) Factor de penalización valorando el alcance para el tipo de compromiso.

Puede verificar la integridad de una copia de este documento mediante la lectura del código QR adjunto o mediante el acceso a la dirección https://ws050.juntadeandalucia.es/verificarFirma indicando el código de VERIFICACIÓN				
FIRMADO POR	JUAN JOSE SOLER GARCIA	FECHA	03/07/2024	
	ROCIO GUIJARRO MILLAN			
VERIFICACIÓN	Pk2jmWGPZXYL7RLHCHYYEGKUBFR96	PÁGINA	165/1071	

**APELLIDOS Y NOMBRE / RAZÓN SOCIAL**

CARRASCO VERGARA PEDRO ANTONIO

NIF

****0118*

EXPEDIENTE

1147631

ANUALIDAD**DE PAGO**

1ª

IMPORTE POR ANUALIDAD

	2023	2024	2025	2026	2027
IMPORTE MÁXIMO SUBVENCIONABLE	11.521,01 €	11.521,01 €	11.521,01 €	11.521,01 €	11.521,01 €
IMPORTE MEDIO DE TRANSFERENCIA (€/ha)	189,12 €	189,12 €	189,12 €	189,12 €	189,12 €

RESUMEN DE UNIDADES

Cód	GRUPO DE PAGO	Sup. Dec. Admisible (ha)	Sup. Comprometida (ha)	Sup. ajustada compromiso (1) (ha)	% sobredec.	Sup. Propuesta (ha)	Importe Declarado	Importe Topado	Importe Propuesto	Importe tras sobredec.
426	HERBÁCEOS	32,29		32,28	0,00	32,28	4.879,77	4.879,77	4.879,77	4.879,77
429	OLIVAR	30,38		26,79	0,00	26,79	6.641,24	6.641,24	6.641,24	6.641,24
434	HERBÁCEOS NO ELEGIBLES	1,85		1,85	0,00	1,85	0,00	0,00	0,00	0,00
TOTAL		64,52	60,92	60,92		60,92	11.521,01	11.521,01	11.521,01	11.521,01

APLICACIÓN DE REDUCCIONES Y PENALIZACIONES

GRUPO DE PAGO	Importe Calculado	Importe prereduc.	Criterios de subvencionabilidad y compromisos	Presentación tardía	Omisión declaración	Condicionalidad	IMPORTE (Euros)
							PROPUESTO
HERBÁCEOS	4.879,77	4.879,77	0,00	0,00	0,00	0,00	4.879,77
HERBÁCEOS NO ELEGIBLES	0,00	0,00	0,00	0,00	0,00	0,00	0,00
OLIVAR	6.641,24	6.641,24	0,00	0,00	0,00	0,00	6.641,24
TOTAL	11.521,01	11.521,01					11.521,01

RESUMEN DE PAGOS

PROPUESTO	IMPORTE (Euros)			
	PROPUESTO	FEADER (Eje 2)	MAPA	CAPADR
	11.521,01	9.792,85	1.130,22	597,94

(1) Superficie declarada admisible ajustada con la superficie comprometida.
(2) Factor de penalización valorando el alcance para el tipo de compromiso.

Puede verificar la integridad de una copia de este documento mediante la lectura del código QR adjunto o mediante el acceso a la dirección <https://ws050.juntadeandalucia.es/verificarFirma> indicando el código de VERIFICACIÓN

FIRMADO POR	JUAN JOSE SOLER GARCIA	FECHA	03/07/2024	
	ROCIO GUIJARRO MILLAN			
VERIFICACIÓN	Pk2jmWGPZXRyL7RLHCHYYEGKUBFR96	PÁGINA	166/1071	

**RECINTOS PROPUESTOS**

REF.	REFERENCIA SIGPAC	CULTIVO DESCRIPCIÓN CULTIVO	S/R	G.PAGO	PEND. MEDIA (%)	SUP. DEC. ADMISIBLE (ha)	SUP. COMPROM. (ha)	SUP. AJUSTADA COMPR.(1) (ha)	SUP. CONV. SIGPAC (ha)	SUP. CERTIF. (ha)	SUP. CAMPO (ha)	SUP. CAMPO DECLARADO (ha)	SUP. DEC. REDUCIDA (ha)	SUP. PROPUESTA (ha)
-1370075	29-015-125-00038-016	241000 MEZCLA VEZA - AVENA-SIN VARIEDAD	R	426	7,80	9,65	9,64	9,64		9,64			9,64	9,64
-1097388	29-015-124-00001-014	8000 AVENA-SIN VARIEDAD	R	426	9,40	0,02	0,02	0,02		0,02			0,02	0,02
-1097387	29-015-124-00001-013	8000 AVENA-SIN VARIEDAD	R	426	14,60	0,02	0,02	0,02		0,02			0,02	0,02
-1097386	29-015-124-00001-012	8000 AVENA-SIN VARIEDAD	R	426	3,70	0,19	0,19	0,19		0,19			0,19	0,19
-1097384	29-015-124-00001-009	8000 AVENA-SIN VARIEDAD	S	426	6,00	0,02	0,02	0,02		0,02			0,02	0,02
-824348	29-015-125-00031-015	8000 AVENA-SIN VARIEDAD	S	426	6,40	0,20	0,20	0,20		0,20			0,20	0,20
-824206	29-015-125-00045-001	8000 AVENA-SIN VARIEDAD	S	426	6,70	0,49	0,49	0,49		0,49			0,49	0,49
-824198	29-015-125-00031-020	8000 AVENA-SIN VARIEDAD	S	426	8,00	0,22	0,22	0,22		0,22			0,22	0,22
-824197	29-015-125-00031-001	8000 AVENA-SIN VARIEDAD	S	426	5,10	0,76	0,76	0,76		0,76			0,76	0,76
-824191	29-015-125-00047-002	8000 AVENA-SIN VARIEDAD	R	426	7,90	1,12	1,12	1,12		1,12			1,12	1,12
-824189	29-015-125-00037-006	8000 AVENA-SIN VARIEDAD	R	426	4,00	0,41	0,41	0,41		0,41			0,41	0,41
-824187	29-015-125-00034-005	8000 AVENA-SIN VARIEDAD	S	426	12,70	5,16	5,16	5,16		5,16			5,16	5,16
-824186	29-015-125-00034-001	8000 AVENA-SIN VARIEDAD	S	426	12,70	5,67	5,67	5,67		5,67			5,67	5,67
-4616	29-015-124-00063-003	241000 MEZCLA VEZA - AVENA-SIN VARIEDAD	S	426	21,40	3,46	3,46	3,46		3,46			3,46	3,46
1700000006981905	29-015-169-00042-003	8000 AVENA-SIN VARIEDAD	S	426	28,70	0,37	0,37	0,37		0,37			0,37	0,37
1700000006981921	29-015-125-00038-003	8000 AVENA-SIN VARIEDAD	R	426	5,60	1,36	1,36	1,36		1,36			1,36	1,36
1700000006981922	29-015-124-00001-001	8000 AVENA-SIN VARIEDAD	R	426	6,00	1,44	1,44	1,44		1,44			1,44	1,44
1700000006981943	29-015-124-00001-006	241000 MEZCLA VEZA - AVENA-SIN VARIEDAD	R	426	5,80	1,73	1,73	1,73		1,73			1,73	1,73
-1097398	29-015-124-00064-011	101003 OLIVAR-ARBEQUINA	S	429	16,50	0,17	0,17	0,17		0,17			0,17	0,17
-1097396	29-015-124-00064-008	101003 OLIVAR-ARBEQUINA	S	429	15,10	0,83	0,83	0,83		0,83			0,83	0,83
-1097382	29-015-119-00003-016	101138 OLIVAR-HOJIBLANCA	S	429	10,90	0,03	0,03	0,03		0,03			0,03	0,03
-814663	29-015-125-00038-018	101003 OLIVAR-ARBEQUINA	S	429	10,20	0,13	0,13	0,13		0,13			0,13	0,13
-695581	29-015-125-00038-025	101003 OLIVAR-ARBEQUINA	S	429	22,40	0,24	0,24	0,24		0,24			0,24	0,24
-695580	29-015-125-00034-016	101003 OLIVAR-ARBEQUINA	S	429	16,90	0,08	0,08	0,08		0,08			0,08	0,08
-695578	29-015-124-00062-004	101003 OLIVAR-ARBEQUINA	S	429	14,60	0,58	0,58	0,58		0,58			0,58	0,58
1700000006981899	29-015-124-00062-002	101003 OLIVAR-ARBEQUINA	S	429	13,80	8,38	8,38	8,38		8,38			8,38	8,38
1700000006981910	29-015-125-00038-012	101003 OLIVAR-ARBEQUINA	S	429	20,10	0,03	0,03	0,03		0,03			0,03	0,03
1700000006981916	29-015-125-00048-012	101003 OLIVAR-ARBEQUINA	S	429	16,40	0,13	0,13	0,13		0,13			0,13	0,13
1700000006981918	29-015-125-00038-011	101003 OLIVAR-ARBEQUINA	S	429	19,40	0,72	0,72	0,72		0,72			0,72	0,72
1700000006981919	29-015-125-00037-002	101003 OLIVAR-ARBEQUINA	R	429	7,90	6,19	6,19	6,19		6,19			6,19	6,19
1700000006981935	29-015-125-00038-004	101003 OLIVAR-ARBEQUINA	R	429	9,10	7,24	3,65	3,65		3,65			3,65	3,65
1700000006981947	29-015-124-00064-003	101003 OLIVAR-ARBEQUINA	S	429	11,10	1,39	1,39	1,39		1,39			1,39	1,39
1700000006981948	29-015-124-00063-001	101003 OLIVAR-ARBEQUINA	S	429	14,70	4,24	4,24	4,24		4,24			4,24	4,24
-824193	29-015-125-00046-004	20000 BARBECHO TRADICIONAL-SIN VARIEDAD	R	434	8,20	0,47	0,47	0,47		0,47			0,47	0,47
-695579	29-015-124-00062-005	20000 BARBECHO TRADICIONAL-SIN VARIEDAD	S	434	21,50	0,36	0,36	0,36		0,36			0,36	0,36
1700000006981900	29-015-124-00061-001	20000 BARBECHO TRADICIONAL-SIN VARIEDAD	S	434	22,10	1,02	1,02	1,02		1,02			1,02	1,02

INCIDENCIAS**INCIDENCIA DESCRIPCIÓN**

- 100402 Recinto solicitado no forma parte de ningún organismo de control autorizado para la producción ecológica en Andalucía o fecha de inscripción posterior al plazo establecido (Anexo I. Criterios de Subvencionabilidad. Orden 28 de marzo de 2023).
Ref:-1097383 Recinto:29-015-119-00003-00018 Cultivo:20000 BARBECHO TRADICIONAL-SIN VARIEDAD Secano
Ref:1700000006981914 Recinto:29-015-169-00040-00001 Cultivo:8000 AVENA-SIN VARIEDAD Secano
Ref:1700000006981915 Recinto:29-015-169-00042-00001 Cultivo:8000 AVENA-SIN VARIEDAD Secano
- 100406 Grupo de cultivo declarado en el recinto no coincide con el grupo de cultivo existente en el organismo de control autorizado para la producción ecológica en Andalucía (Anexo I. Criterios de Subvencionabilidad. Orden 28 de marzo de 2023).
Ref:1700000006981914 Recinto:29-015-169-00040-00001 Cultivo:8000 AVENA-SIN VARIEDAD Secano Grupo de SIPEA:PASTOS ASOCIADOS
Ref:1700000006981915 Recinto:29-015-169-00042-00001 Cultivo:8000 AVENA-SIN VARIEDAD Secano Grupo de SIPEA:PASTOS ASOCIADOS
- 100424 Solicita recinto que no está comprometido para la operación.
Ref:-1097383 Recinto:29-015-119-00003-00018 Cultivo:20000 BARBECHO TRADICIONAL-SIN VARIEDAD Secano
Ref:1700000006981914 Recinto:29-015-169-00040-00001 Cultivo:8000 AVENA-SIN VARIEDAD Secano
Ref:1700000006981915 Recinto:29-015-169-00042-00001 Cultivo:8000 AVENA-SIN VARIEDAD Secano

(1) Superficie declarada admisible ajustada con la superficie comprometida.
(2) Factor de penalización valorando el alcance para el tipo de compromiso.

Puede verificar la integridad de una copia de este documento mediante la lectura del código QR adjunto o mediante el acceso a la dirección <https://ws050.juntadeandalucia.es/verificarFirma> indicando el código de VERIFICACIÓN

FIRMADO POR	JUAN JOSE SOLER GARCIA	FECHA	03/07/2024	
	ROCIO GUIJARRO MILLAN			
VERIFICACIÓN	Pk2jmWGPZXRyL7RLHCHYYEGKUBFR96	PÁGINA	167/1071	

**APELLIDOS Y NOMBRE / RAZÓN SOCIAL**

CARRETERO LARA FRANCISCO

NIF

***3938*

EXPEDIENTE

1015921

ANUALIDAD DE PAGO

1ª

IMPORTE POR ANUALIDAD

	2023	2024	2025	2026	2027
IMPORTE MÁXIMO SUBVENCIONABLE	312,35 €	312,35 €	312,35 €	312,35 €	312,35 €
IMPORTE MEDIO DE TRANSFERENCIA (€/ha)	247,90 €	247,90 €	247,90 €	247,90 €	247,90 €

RESUMEN DE UNIDADES

Cód	GRUPO DE PAGO	Sup. Dec. Admisible (ha)	Sup. Comprometida (ha)	Sup. ajustada compromiso (1) (ha)	% sobredec.	Sup. Propuesta (ha)	Importe Declarado	Importe Topado	Importe Propuesto	Importe tras sobredec.
429	OLIVAR	1,26		1,26	0,00	1,26	312,35	312,35	312,35	312,35
TOTAL		1,26	1,26	1,26		1,26	312,35	312,35	312,35	312,35

APLICACIÓN DE REDUCCIONES Y PENALIZACIONES

GRUPO DE PAGO	Importe Calculado	Importe prereduc.	Criterios de subvencionabilidad y compromisos	Presentación tardía	Omisión declaración	Condicionality	IMPORTE (Euros) PROPUESTO
OLIVAR	312,35	312,35	0,00	0,00	0,00	0,00	312,35
TOTAL	312,35	312,35					312,35

RESUMEN DE PAGOS

	IMPORTE (Euros)			
	PROPUESTO	FEADER (Eje 2)	MAPA	CAPADR
PROPUESTO	312,35	265,50	30,64	16,21

RECINTOS PROPUESTOS

REF.	REFERENCIA SIGPAC	CULTIVO	DESCRIPCIÓN CULTIVO	S/R	G.PAGO	PEND. MEDIA (%)	SUP. DEC. ADMISIBLE (ha)	SUP. COMPROM. (ha)	SUP. AJUSTADA COMPR.(1) (ha)	SUP. CONV. SIGPAC (ha)	SUP. CERTIE. (ha)	SUP. CAMPO (ha)	SUP. CAMPO DETER. CULT. DECLARADO (ha)	SUP. DEC. REDUCIDA (ha)	SUP. PROPUESTA (ha)
170000004441370	29-058-007-00129-001	101138	OLIVAR-HOJIBLANCA	S	429	7,60	1,26	1,26	1,26		1,26			1,26	1,26

(1) Superficie declarada admisible ajustada con la superficie comprometida.

(2) Factor de penalización valorando el alcance para el tipo de compromiso.

Puede verificar la integridad de una copia de este documento mediante la lectura del código QR adjunto o mediante el acceso a la dirección <https://ws050.juntadeandalucia.es/verificarFirma> indicando el código de VERIFICACIÓN

FIRMADO POR	JUAN JOSE SOLER GARCIA	FECHA	03/07/2024	
	ROCIO GUIJARRO MILLAN			
VERIFICACIÓN	Pk2jmWGPZXYL7RLHCHYYEGKUBFR96	PÁGINA	168/1071	

**APELLIDOS Y NOMBRE / RAZÓN SOCIAL**

CARRION JIMENEZ ELENA

NIF

***4515*

EXPEDIENTE

1251249

ANUALIDAD DE PAGO

1ª

IMPORTE POR ANUALIDAD

	2023	2024	2025	2026	2027
IMPORTE MÁXIMO SUBVENCIONABLE	1.734,31 €	1.734,31 €	1.734,31 €	1.734,31 €	1.734,31 €
IMPORTE MEDIO DE TRANSFERENCIA (€/ha)	349,66 €	349,66 €	349,66 €	349,66 €	349,66 €

RESUMEN DE UNIDADES

Cód	GRUPO DE PAGO	Sup. Dec. Admisible (ha)	Sup. Comprometida (ha)	Sup. ajustada compromiso (I) (ha)	% sobredec.	Sup. Propuesta (ha)	Importe Declarado	Importe Topado	Importe Propuesto	Importe tras sobredec.
433	FRUTALES REGADÍO	4,96		4,96	0,00	4,96	1.734,31	1.734,31	1.734,31	1.734,31
TOTAL		4,96	4,96	4,96		4,96	1.734,31	1.734,31	1.734,31	1.734,31

APLICACIÓN DE REDUCCIONES Y PENALIZACIONES

GRUPO DE PAGO	Importe Calculado	Importe prereduc.	Criterios de subvencionabilidad y compromisos	Presentación tardía	Omisión declaración	Condicionabilidad	IMPORTE (Euros) PROPUESTO
FRUTALES REGADÍO	1.734,31	1.734,31	0,00	0,00	0,00	0,00	1.734,31
TOTAL	1.734,31	1.734,31					1.734,31

RESUMEN DE PAGOS

	IMPORTE (Euros)			
	PROPUESTO	FEADER (Eje 2)	MAPA	CAPADR
PROPUESTO	1.734,31	1.474,16	170,14	90,01

RECINTOS PROPUESTOS

REF.	REFERENCIA SIGPAC	CULTIVO	DESCRIPCIÓN CULTIVO	S/R	G.PAGO	PEND. MEDIA (%)	SUP. DEC. ADMISIBLE (ha)	SUP. COMPROM. (ha)	SUP. AJUSTADA COMPROM. (I) (ha)	SUP. CONV. SIGPAC (ha)	SUP. CERTIE. (ha)	SUP. CAMPO (ha)	SUP. CAMPO DETER. CULT. DECLARADO (ha)	SUP. DEC. REDUCIDA (ha)	SUP. PROPUESTA (ha)
-1233551	29-038-016-00020-001	207004	LIMONERO-VERNA	R	433	3,40	0,46	0,46	0,46		0,46			0,46	0,46
-1233550	29-038-016-00017-001	207004	LIMONERO-VERNA	R	433	0,90	1,61	1,61	1,61		1,61			1,61	1,61
-770770	29-038-016-00018-001	207004	LIMONERO-VERNA	R	433	1,20	0,60	0,60	0,60		0,60			0,60	0,60
-770769	29-038-016-00021-002	207004	LIMONERO-VERNA	R	433	1,50	0,39	0,39	0,39		0,39			0,39	0,39
-770759	29-038-016-00083-003	207004	LIMONERO-VERNA	R	433	1,00	0,75	0,75	0,75		0,75			0,75	0,75
-770758	29-038-016-00021-004	207004	LIMONERO-VERNA	R	433	2,10	1,15	1,15	1,15		1,15			1,15	1,15

INCIDENCIAS**INCIDENCIA DESCRIPCIÓN**

- 248 Verifica que los recintos declarados con sistema de explotación regadío corresponden realmente a regadío según SIGPAC.
Ref:-770767 Recinto:29-038-016-00019-00004 Cultivo:207004 LIMONERO-VERNA Regadío
Ref:-770757 Recinto:29-038-016-09000-00003 Cultivo:207004 LIMONERO-VERNA Regadío
- 100424 Solicita recinto que no está comprometido para la operación.
Ref:-770767 Recinto:29-038-016-00019-00004 Cultivo:207004 LIMONERO-VERNA Regadío
Ref:-770757 Recinto:29-038-016-09000-00003 Cultivo:207004 LIMONERO-VERNA Regadío
- 100426 Recinto con incidencia de uso de regadío cuyo cultivo no es admisible en régimen de secano.
Ref:-770767 Recinto:29-038-016-00019-00004 Cultivo:207004 LIMONERO-VERNA Regadío
Ref:-770757 Recinto:29-038-016-09000-00003 Cultivo:207004 LIMONERO-VERNA Regadío

(1) Superficie declarada admisible ajustada con la superficie comprometida.

(2) Factor de penalización valorando el alcance para el tipo de compromiso.

Puede verificar la integridad de una copia de este documento mediante la lectura del código QR adjunto o mediante el acceso a la dirección <https://ws050.juntadeandalucia.es/verificarFirma> indicando el código de VERIFICACIÓN

FIRMADO POR	JUAN JOSE SOLER GARCIA	FECHA	03/07/2024	
	ROCIO GUIJARRO MILLAN			
VERIFICACIÓN	Pk2jmWGPZXRyL7RLHCHYYEGKUBFR96	PÁGINA	169/1071	



<u>APELLIDOS Y NOMBRE / RAZÓN SOCIAL</u>	<u>NIF</u>	<u>EXPEDIENTE</u>	<u>ANUALIDAD DE PAGO</u>
CARRION SERRANO ANTONIA MARIA	***2946*	1259594	

RESUMEN DE PAGOS

	<u>IMPORTE (Euros)</u>			
	<u>PROPUESTO</u>	<u>FEADER (Eje 2)</u>	<u>MAPA</u>	<u>CAPADR</u>
PROPUESTO	0,00	0,00	0,00	0,00

INCIDENCIAS

<u>INCIDENCIA</u>	<u>DESCRIPCIÓN</u>
101008	Expediente sin compromisos vigentes. Operación:6503.2

(1) Superficie declarada admisible ajustada con la superficie comprometida.
(2) Factor de penalización valorando el alcance para el tipo de compromiso.

Puede verificar la integridad de una copia de este documento mediante la lectura del código QR adjunto o mediante el acceso a la dirección <https://ws050.juntadeandalucia.es/verificarFirma> indicando el código de VERIFICACIÓN

FIRMADO POR	JUAN JOSE SOLER GARCIA	FECHA	03/07/2024	
	ROCIO GUIJARRO MILLAN			
VERIFICACIÓN	Pk2jmWGPZXYL7RLHCHYYEGKUBFR96	PÁGINA	170/1071	

**APELLIDOS Y NOMBRE / RAZÓN SOCIAL**

CARRION SERRANO FRANCISCO

NIF

***4712*

EXPEDIENTE

1016651

ANUALIDAD DE PAGO

1ª

IMPORTE POR ANUALIDAD

	2023	2024	2025	2026	2027
IMPORTE MÁXIMO SUBVENCIONABLE	1.685,36 €	1.685,36 €	1.685,36 €	1.685,36 €	1.685,36 €
IMPORTE MEDIO DE TRANSFERENCIA (€/ha)	349,66 €	349,66 €	349,66 €	349,66 €	349,66 €

RESUMEN DE UNIDADES

Cód	GRUPO DE PAGO	Sup. Dec. Admisible (ha)	Sup. Comprometida (ha)	Sup. ajustada compromiso (I) (ha)	% sobredec.	Sup. Propuesta (ha)	Importe Declarado	Importe Topado	Importe Propuesto	Importe tras sobredec.
433	FRUTALES REGADÍO	4,82		4,82	0,00	4,82	1.685,36	1.685,36	1.685,36	1.685,36
TOTAL		4,82	4,82	4,82		4,82	1.685,36	1.685,36	1.685,36	1.685,36

APLICACIÓN DE REDUCCIONES Y PENALIZACIONES

GRUPO DE PAGO	Importe Calculado	Importe prereduc.	Criterios de subvencionabilidad y compromisos	Presentación tardía	Omisión declaración	Condicionalidad	IMPORTE (Euros) PROPUESTO
FRUTALES REGADÍO	1.685,36	1.685,36	0,00	0,00	0,00	0,00	1.685,36
TOTAL	1.685,36	1.685,36					1.685,36

RESUMEN DE PAGOS

	IMPORTE (Euros)			
	PROPUESTO	FEADER (Eje 2)	MAPA	CAPADR
PROPUESTO	1.685,36	1.432,56	165,33	87,47

RECINTOS PROPUESTOS

REF.	REFERENCIA SIGPAC	CULTIVO	DESCRIPCIÓN CULTIVO	S/R	G.PAGO	PEND. MEDIA (%)	SUP. DEC. ADMISIBLE (ha)	SUP. COMPROM. (ha)	SUP. AJUSTADA COMPR.(I) (ha)	SUP. CONV. SIGPAC (ha)	SUP. CERTIE. (ha)	SUP. CAMPO (ha)	SUP. CAMPO DETER. CULT. DECLARADO (ha)	SUP. DEC. REDUCIDA (ha)	SUP. PROPUESTA (ha)
1700000002974028	29-038-018-00194-005	207004	LIMONERO-VERNA	R	433	18,30	2,01	2,01	2,01		2,01			2,01	2,01
1700000002974030	29-038-027-00141-001	207004	LIMONERO-VERNA	R	433	1,00	0,05	0,05	0,05		0,05			0,05	0,05
1700000002974031	29-038-027-00141-002	207004	LIMONERO-VERNA	R	433	0,60	0,55	0,55	0,55		0,55			0,55	0,55
1700000002974032	29-038-018-00196-001	207002	LIMONERO-FINO	R	433	21,80	2,20	2,20	2,20		2,20			2,20	2,20
1700000002974033	29-038-018-00196-006	207002	LIMONERO-FINO	R	433	14,70	0,01	0,01	0,01		0,01			0,01	0,01

(1) Superficie declarada admisible ajustada con la superficie comprometida.

(2) Factor de penalización valorando el alcance para el tipo de compromiso.

Puede verificar la integridad de una copia de este documento mediante la lectura del código QR adjunto o mediante el acceso a la dirección <https://ws050.juntadeandalucia.es/verificarFirma> indicando el código de VERIFICACIÓN

FIRMADO POR

JUAN JOSE SOLER GARCIA

FECHA

03/07/2024

ROCIO GUIJARRO MILLAN

VERIFICACIÓN

Pk2jmWGPZXYL7RLHCHYYEGKUBFR96

PÁGINA

171/1071



**APELLIDOS Y NOMBRE / RAZÓN SOCIAL**

CARVAJAL CARVAJAL JUAN ANTONIO

NIF

****0578*

EXPEDIENTE

1038518

ANUALIDAD DE PAGO

1ª

IMPORTES POR ANUALIDAD

	2023	2024	2025	2026	2027
IMPORTE MÁXIMO SUBVENCIONABLE	4.464,10 €	4.464,10 €	4.464,10 €	4.464,10 €	4.464,10 €
IMPORTE MEDIO DE TRANSFERENCIA (€/ha)	222,54 €	222,54 €	222,54 €	222,54 €	222,54 €

RESUMEN DE UNIDADES

Cód	GRUPO DE PAGO	Sup. Dec. Admisible (ha)	Sup. Comprometida (ha)	Sup. ajustada compromiso (I) (ha)	% sobredec.	Sup. Propuesta (ha)	Importe Declarado	Importe Topado	Importe Propuesto	Importe tras sobredec.
429	OLIVAR	3,99		3,99	0,00	3,99	989,12	989,12	989,12	989,12
432	FRUTALES SECANO	16,10		16,07	0,00	16,07	3.474,98	3.474,98	3.474,98	3.474,98
TOTAL		20,09	20,06	20,06		20,06	4.464,10	4.464,10	4.464,10	4.464,10

APLICACIÓN DE REDUCCIONES Y PENALIZACIONES

GRUPO DE PAGO	Importe Calculado	Importe prereduc.	Criterios de subvencionabilidad y compromisos	Presentación tardía	Omisión declaración	Condicionalidad	IMPORTE (Euros)
							PROPUESTO
FRUTALES SECANO	3.474,98	3.474,98	0,00	0,00	0,00	0,00	3.474,98
OLIVAR	989,12	989,12	0,00	0,00	0,00	0,00	989,12
TOTAL	4.464,10	4.464,10					4.464,10

RESUMEN DE PAGOS

PROPUESTO	IMPORTE (Euros)			
	PROPUESTO	FEADER (Eje 2)	MAPA	CAPADR
PROPUESTO	4.464,10	3.794,48	437,93	231,69

RECINTOS PROPUESTOS

REF.	REFERENCIA SIGPAC	CULTIVO	DESCRIPCIÓN CULTIVO	S/R G.PAGO	PEND. MEDIA (%)	SUP. DEC. ADMISIBLE (ha)	SUP. COMPROM. (ha)	SUP. AJUSTADA COMPROM. (I) (ha)	SUP. CONV. SIGPAC (ha)	SUP. CERTIF. (ha)	SUP. CAMPO (ha)	SUP. CAMPO DETER. CULT. DECLARADO (ha)	SUP. DEC. REDUCIDA (ha)	SUP. PROPUESTA (ha)
5505739	29-012-013-00075-003	101010	OLIVAR-PICUAL	S	429	16,70	2,99	2,99	2,99	2,99			2,99	2,99
5505744	29-012-013-00075-009	101010	OLIVAR-PICUAL	S	429	12,10	0,73	0,73	0,73	0,73			0,73	0,73
1700000004741474	29-012-013-00063-001	101003	OLIVAR-ARBEQUINA	S	429	54,10	0,27	0,27	0,27	0,27			0,27	0,27
1700000004741550	29-012-013-00074-001	104007	ALMENDROS-COMUNA	S	432	40,20	12,16	12,13	12,13	12,16			12,13	12,13
1700000004741551	29-012-013-00074-007	104007	ALMENDROS-COMUNA	S	432	48,90	3,94	3,94	3,94	3,94			3,94	3,94

INCIDENCIAS**INCIDENCIA DESCRIPCIÓN**

4272 Verifica que las líneas de declaración de las Solicitudes Únicas no tienen solapes con la capa de Retroactividad Gráfica (ambas de la misma campaña) a nivel de expediente/línea de declaración gráfica de la solicitud.
Ref:1700000004741550 Recinto:29-012-013-00074-00001 Cultivo: - Agregado de la referencia del recinto.:0 Zona de la referencia del recinto.:0 Superficie solapada.:0,03 Id. Incid.:95938651

(1) Superficie declarada admisible ajustada con la superficie comprometida.
(2) Factor de penalización valorando el alcance para el tipo de compromiso.

Puede verificar la integridad de una copia de este documento mediante la lectura del código QR adjunto o mediante el acceso a la dirección <https://ws050.juntadeandalucia.es/verificarFirma> indicando el código de VERIFICACIÓN

FIRMADO POR	JUAN JOSE SOLER GARCIA	FECHA	03/07/2024	
	ROCIO GUIJARRO MILLAN			
VERIFICACIÓN	Pk2jmWGPZXYL7RLHCHYYEGKUBFR96	PÁGINA	172/1071	



APELLIDOS Y NOMBRE / RAZÓN SOCIAL **NIF** **EXPEDIENTE** **ANUALIDAD DE PAGO**
 CARVAJAL CRUZADO CATALINA ****3289* 1015224 1ª

IMPORTE POR ANUALIDAD

	2023	2024	2025	2026	2027
IMPORTE MÁXIMO SUBVENCIONABLE	1.800,75 €	1.800,75 €	1.800,75 €	1.800,75 €	1.800,75 €
IMPORTE MEDIO DE TRANSFERENCIA (€/ha)	349,66 €	349,66 €	349,66 €	349,66 €	349,66 €

RESUMEN DE UNIDADES

Cód	GRUPO DE PAGO	Sup. Dec. Admisible (ha)	Sup. Comprometida (ha)	Sup. ajustada compromiso (1) (ha)	% sobredec.	Sup. Propuesta (ha)	Importe Declarado	Importe Topado	Importe Propuesto	Importe tras sobredec.
433	FRUTALES REGADÍO	5,15		5,15	0,00	5,15	1.800,75	1.800,75	1.800,75	1.800,75
TOTAL		5,15	5,15	5,15		5,15	1.800,75	1.800,75	1.800,75	1.800,75

APLICACIÓN DE REDUCCIONES Y PENALIZACIONES

GRUPO DE PAGO	Importe Calculado	Importe prerreduc.	Criterios de subvencionabilidad y compromisos	Presentación tardía	Omisión declaración	Condicionabilidad	IMPORTE (Euros) PROPUESTO
FRUTALES REGADÍO	1.800,75	1.800,75	0,00	0,00	0,00	0,00	1.800,75
TOTAL	1.800,75	1.800,75					1.800,75

RESUMEN DE PAGOS

	IMPORTE (Euros)			
	PROPUESTO	FEADER (Eje 2)	MAPA	CAPADR
PROPUESTO	1.800,75	1.530,64	176,65	93,46

RECINTOS PROPUESTOS

REF.	REFERENCIA SIGPAC	CULTIVO/DESCRIPCIÓN CULTIVO	S/R	G.PAGO	PEND. MEDIA (%)	SUP. DEC. ADMISIBLE (ha)	SUP. COMPROM. (ha)	SUP. AJUSTADA COMPROM. (1) (ha)	SUP. CONV. SIGPAC (ha)	SUP. CERTIF. (ha)	SUP. CAMPO (ha)	SUP. CAMPO DETECTADO (ha)	SUP. DEC. REDUCIDA (ha)	SUP. PROPUESTA (ha)
4078577	29-080-022-00103-001	207004 LIMONERO-VERNA	R	433	4,80	2,08	2,08	2,08		2,08			2,08	2,08
4078578	29-080-024-00008-001	207004 LIMONERO-VERNA	R	433	0,70	3,07	3,07	3,07		3,07			3,07	3,07

INCIDENCIAS**INCIDENCIA DESCRIPCIÓN**

- 100402 Recinto solicitado no forma parte de ningún organismo de control autorizado para la producción ecológica en Andalucía o fecha de inscripción posterior al plazo establecido (Anexo I. Criterios de Subvencionabilidad. Orden 28 de marzo de 2023).
 Ref.-189136 Recinto:29-080-024-00020-00006 Cultivo:207004 LIMONERO-VERNA Regadío
 Ref.-1492686 Recinto:29-080-024-00021-00006 Cultivo:207004 LIMONERO-VERNA Regadío
- 100424 Solicita recinto que no está comprometido para la operación.
 Ref.-189136 Recinto:29-080-024-00020-00006 Cultivo:207004 LIMONERO-VERNA Regadío
 Ref.-1492686 Recinto:29-080-024-00021-00006 Cultivo:207004 LIMONERO-VERNA Regadío

(1) Superficie declarada admisible ajustada con la superficie comprometida.

(2) Factor de penalización valorando el alcance para el tipo de compromiso.

Puede verificar la integridad de una copia de este documento mediante la lectura del código QR adjunto o mediante el acceso a la dirección <https://ws050.juntadeandalucia.es/verificarFirma> indicando el código de VERIFICACIÓN

FIRMADO POR	JUAN JOSE SOLER GARCIA	FECHA	03/07/2024	
	ROCIO GUIJARRO MILLAN			
VERIFICACIÓN	Pk2jmWGPZXYL7RLHCHYYEGKUBFR96	PÁGINA	173/1071	



APELLIDOS Y NOMBRE / RAZÓN SOCIAL
CARVAJAL GARCIA FRANCISCO

NIF
****7438*

EXPEDIENTE
1065148

ANUALIDAD DE PAGO
1ª

IMPORTE POR ANUALIDAD

	2023	2024	2025	2026	2027
IMPORTE MÁXIMO SUBVENCIONABLE	1.674,87 €	1.674,87 €	1.674,87 €	1.674,87 €	1.674,87 €
IMPORTE MEDIO DE TRANSFERENCIA (€/ha)	349,66 €	349,66 €	349,66 €	349,66 €	349,66 €

RESUMEN DE UNIDADES

Cód	GRUPO DE PAGO	Sup. Dec. Admisible (ha)	Sup. Comprometida (ha)	Sup. ajustada compromiso (1) (ha)	% sobredec.	Sup. Propuesta (ha)	Importe Declarado	Importe Topado	Importe Propuesto	Importe tras sobredec.
433	FRUTALES REGADÍO	4,84		4,79	0,00	4,79	1.674,87	1.674,87	1.674,87	1.674,87
TOTAL		4,84	4,79	4,79		4,79	1.674,87	1.674,87	1.674,87	1.674,87

APLICACIÓN DE REDUCCIONES Y PENALIZACIONES

GRUPO DE PAGO	Importe Calculado	Importe prereduc.	Criterios de subvencionabilidad y compromisos	Presentación tardía	Omisión declaración	Condicionalidad	IMPORTE (Euros) PROPUESTO
FRUTALES REGADÍO	1.674,87	1.674,87	0,00	0,00	0,00	0,00	1.674,87
TOTAL	1.674,87	1.674,87					1.674,87

RESUMEN DE PAGOS

	IMPORTE (Euros)			
	PROPUESTO	FEADER (Eje 2)	MAPA	CAPADR
PROPUESTO	1.674,87	1.423,64	164,30	86,93

RECINTOS PROPUESTOS

REF.	REFERENCIA SIGPAC	CULTIVO	DESCRIPCIÓN CULTIVO	S/R	G.PAGO	PEND. MEDIA (%)	SUP. DEC. ADMISIBLE (ha)	SUP. COMPROM. (ha)	SUP. AJUSTADA COMPR.(1) (ha)	SUP. CONV. SIGPAC (ha)	SUP. CERTIE. (ha)	SUP. CAMPO (ha)	SUP. CAMPO DETER. CULT. DECLARADO (ha)	SUP. DEC. REDUCIDA (ha)	SUP. PROPUESTA (ha)
1700000002727175	29-080-018-00008-006	207004	LIMONERO-VERNA	R	433	14,20	2,61	2,56	2,56		2,61			2,56	2,56
1700000002727176	29-080-018-00008-015	207004	LIMONERO-VERNA	R	433	14,50	2,23	2,23	2,23		2,23			2,23	2,23

INCIDENCIAS**INCIDENCIA DESCRIPCIÓN**

4272 Verifica que las líneas de declaración de las Solicitudes Únicas no tienen solapes con la capa de Retroactividad Gráfica (ambas de la misma campaña) a nivel de expediente/línea de declaración gráfica de la solicitud.
Ref:1700000002727175 Recinto:29-080-018-00008-00006 Cultivo: - Agregado de la referencia del recinto.:0 Zona de la referencia del recinto.:0 Superficie solapada.:0,05 Id. Incid.:95938979

(1) Superficie declarada admisible ajustada con la superficie comprometida.

(2) Factor de penalización valorando el alcance para el tipo de compromiso.

Puede verificar la integridad de una copia de este documento mediante la lectura del código QR adjunto o mediante el acceso a la dirección <https://ws050.juntadeandalucia.es/verificarFirma> indicando el código de VERIFICACIÓN

FIRMADO POR	JUAN JOSE SOLER GARCIA	FECHA	03/07/2024	
	ROCIO GUIJARRO MILLAN			
VERIFICACIÓN	Pk2jmWGPZXYL7RLHCHYYEGKUBFR96	PÁGINA	174/1071	



APELLIDOS Y NOMBRE / RAZÓN SOCIAL

CARVAJAL GARCIA JOSE ANTONIO

NIF

****3620*

EXPEDIENTE

1038805

ANUALIDAD DE PAGO

RESUMEN DE PAGOS

PROPUESTO	IMPORTE (Euros)			
	PROPUESTO	FEADER (Eje 2)	MAPA	CAPADR
	0,00	0,00	0,00	0,00

INCIDENCIAS

INCIDENCIA DESCRIPCIÓN

- 100402 Recinto solicitado no forma parte de ningún organismo de control autorizado para la producción ecológica en Andalucía o fecha de inscripción posterior al plazo establecido (Anexo I. Criterios de Subvencionabilidad. Orden 28 de marzo de 2023).
Ref:1700000002939153 Recinto:29-012-015-00081-00001 Cultivo:207004 LIMONERO-VERNA Regadío
Ref:1700000002939154 Recinto:29-012-015-00086-00002 Cultivo:207004 LIMONERO-VERNA Regadío
Ref:1700000002939156 Recinto:29-012-015-00088-00002 Cultivo:207004 LIMONERO-VERNA Regadío
Ref:1700000002939157 Recinto:29-012-015-00089-00001 Cultivo:207004 LIMONERO-VERNA Regadío
- 100421 Recinto declarado por error para una operación de la 6503, que se ha corregido de oficio marcando la operación correcta, de acuerdo con la fecha de inscripción del recinto en la producción ecológica.
Ref:1700000002939155 Recinto:29-012-015-00084-00001 Cultivo:207004 LIMONERO-VERNA Regadío
Ref:1700000002939158 Recinto:29-012-015-00177-00005 Cultivo:207004 LIMONERO-VERNA Regadío
- 100424 Solicita recinto que no está comprometido para la operación.
Ref:1700000002939153 Recinto:29-012-015-00081-00001 Cultivo:207004 LIMONERO-VERNA Regadío
Ref:1700000002939155 Recinto:29-012-015-00084-00001 Cultivo:207004 LIMONERO-VERNA Regadío
Ref:1700000002939154 Recinto:29-012-015-00086-00002 Cultivo:207004 LIMONERO-VERNA Regadío
Ref:1700000002939156 Recinto:29-012-015-00088-00002 Cultivo:207004 LIMONERO-VERNA Regadío
Ref:1700000002939157 Recinto:29-012-015-00089-00001 Cultivo:207004 LIMONERO-VERNA Regadío
Ref:1700000002939158 Recinto:29-012-015-00177-00005 Cultivo:207004 LIMONERO-VERNA Regadío
- 101008 Expediente sin compromisos vigentes.
Operación:6503.2

(1) Superficie declarada admisible ajustada con la superficie comprometida.
(2) Factor de penalización valorando el alcance para el tipo de compromiso.

Puede verificar la integridad de una copia de este documento mediante la lectura del código QR adjunto o mediante el acceso a la dirección https://ws050.juntadeandalucia.es/verificarFirma indicando el código de VERIFICACIÓN				
FIRMADO POR	JUAN JOSE SOLER GARCIA	FECHA	03/07/2024	
	ROCIO GUIJARRO MILLAN			
VERIFICACIÓN	Pk2jmWGPZXYL7RLHCHYYEGKUBFR96	PÁGINA	175/1071	



APELLIDOS Y NOMBRE / RAZÓN SOCIAL **NIF** **EXPEDIENTE** **ANUALIDAD DE PAGO**
 CASERIA DEL CONDE S.A. ****4073* 1221579 1ª

IMPORTE POR ANUALIDAD

	2023	2024	2025	2026	2027
IMPORTE MÁXIMO SUBVENCIONABLE	9.162,38 €	9.162,38 €	9.162,38 €	9.162,38 €	9.162,38 €
IMPORTE MEDIO DE TRANSFERENCIA (€/ha)	247,90 €	247,90 €	247,90 €	247,90 €	247,90 €

RESUMEN DE UNIDADES

Cód	GRUPO DE PAGO	Sup. Dec. Admisible (ha)	Sup. Comprometida (ha)	Sup. ajustada compromiso (1) (ha)	% sobredec.	Sup. Propuesta (ha)	Importe Declarado	Importe Topado	Importe Propuesto	Importe tras sobredec.
429	OLIVAR	36,98		36,96	0,00	36,96	9.162,38	9.162,38	9.162,38	9.162,38
TOTAL		36,98	36,96	36,96		36,96	9.162,38	9.162,38	9.162,38	9.162,38

APLICACIÓN DE REDUCCIONES Y PENALIZACIONES

GRUPO DE PAGO	Importe Calculado	Importe prerreduc.	Criterios de subvencionabilidad y compromisos	Presentación tardía	Omisión declaración	Condicionalidad	IMPORTE (Euros) PROPUESTO
OLIVAR	9.162,38	9.162,38	0,00	0,00	0,00	0,00	9.162,38
TOTAL	9.162,38	9.162,38					9.162,38

RESUMEN DE PAGOS

	IMPORTE (Euros)			
	PROPUESTO	FEADER (Eje 2)	MAPA	CAPADR
PROPUESTO	9.162,38	7.788,02	898,83	475,53

RECINTOS PROPUESTOS

REF.	REFERENCIA SIGPAC	CULTIVO	DESCRIPCIÓN CULTIVO	S/R	G.PAGO	PEND. MEDIA (€)	SUP. DEC. ADMISIBLE (ha)	SUP. COMPROM. (ha)	SUP. AJUSTADA COMPROM. (1) (ha)	SUP. CONV. SIGPAC (ha)	SUP. CERTIE (ha)	SUP. CAMPO (ha)	SUP. CAMPO DETER. CULT. DECLARADO (ha)	SUP. DEC. REDUCIDA (ha)	SUP. PROPUESTA (ha)
-1495457	29-011-012-80011-147	101007	OLIVAR-MANZANILLA	S	429	24,70	0,05	0,05	0,05		0,05			0,05	0,05
-1495449	29-011-012-80011-027	101007	OLIVAR-MANZANILLA	S	429	29,80	0,14	0,14	0,14		0,14			0,14	0,14
-1495443	29-011-012-80011-005	101007	OLIVAR-MANZANILLA	S	429	42,80	0,03	0,03	0,03		0,03			0,03	0,03
-1495440	29-011-012-00097-134	101007	OLIVAR-MANZANILLA	S	429	24,20	0,26	0,26	0,26		0,26			0,26	0,26
-1495439	29-011-012-00091-148	101007	OLIVAR-MANZANILLA	S	429	24,00	0,32	0,32	0,32		0,32			0,32	0,32
-1495438	29-011-012-00091-004	101007	OLIVAR-MANZANILLA	S	429	29,70	0,03	0,01	0,01		0,01			0,01	0,01
-1495425	29-011-012-00090-026	101007	OLIVAR-MANZANILLA	S	429	62,90	0,19	0,19	0,19		0,19			0,19	0,19
-1495423	29-011-012-00089-166	101007	OLIVAR-MANZANILLA	S	429	12,30	0,17	0,17	0,17		0,17			0,17	0,17
-1495421	29-011-012-00089-160	101007	OLIVAR-MANZANILLA	S	429	22,50	1,03	1,03	1,03		1,03			1,03	1,03
-1495414	29-011-012-00089-027	101007	OLIVAR-MANZANILLA	S	429	17,40	0,46	0,46	0,46		0,46			0,46	0,46
-1495411	29-011-012-00087-162	101007	OLIVAR-MANZANILLA	S	429	38,00	0,15	0,15	0,15		0,15			0,15	0,15
-1495410	29-011-012-00087-161	101007	OLIVAR-MANZANILLA	S	429	26,40	0,22	0,22	0,22		0,22			0,22	0,22
-1495406	29-011-012-00087-123	101007	OLIVAR-MANZANILLA	S	429	32,90	0,32	0,32	0,32		0,32			0,32	0,32
-1495404	29-011-012-00087-019	101007	OLIVAR-MANZANILLA	S	429	37,30	0,13	0,13	0,13		0,13			0,13	0,13
-1287867	29-900-034-00028-017	101007	OLIVAR-MANZANILLA	S	429	49,40	0,64	0,64	0,64		0,64			0,64	0,64
-745197	29-011-012-00023-049	101007	OLIVAR-MANZANILLA	S	429	37,30	3,83	3,83	3,83		3,83			3,83	3,83
-745194	29-011-012-00023-046	101007	OLIVAR-MANZANILLA	S	429	44,10	3,28	3,28	3,28		3,28			3,28	3,28
-745191	29-011-012-00022-170	101007	OLIVAR-MANZANILLA	S	429	43,90	0,60	0,60	0,60		0,60			0,60	0,60
1700000006707279	29-900-034-00028-017	101007	OLIVAR-MANZANILLA	S	429	49,40	1,19	1,19	1,19		1,19			1,19	1,19
1700000006707286	29-011-012-00020-013	101007	OLIVAR-MANZANILLA	S	429	47,40	0,63	0,63	0,63		0,63			0,63	0,63
1700000006707291	29-900-034-00028-027	101007	OLIVAR-MANZANILLA	S	429	46,10	0,31	0,31	0,31		0,31			0,31	0,31
1700000006707292	29-900-034-00028-027	101007	OLIVAR-MANZANILLA	S	429	46,10	2,20	2,20	2,20		2,20			2,20	2,20
1700000006707321	29-011-012-00020-003	101007	OLIVAR-MANZANILLA	S	429	46,40	5,06	5,06	5,06		5,06			5,06	5,06
1700000006707352	29-011-012-00020-014	101007	OLIVAR-MANZANILLA	S	429	45,60	0,78	0,78	0,78		0,78			0,78	0,78
1700000006707374	29-011-012-00023-021	101007	OLIVAR-MANZANILLA	S	429	47,00	9,74	9,74	9,74		9,74			9,74	9,74
1700000006707382	29-011-012-00022-095	101007	OLIVAR-MANZANILLA	S	429	44,20	0,46	0,46	0,46		0,46			0,46	0,46
1700000006707391	29-011-012-00022-115	101007	OLIVAR-MANZANILLA	S	429	46,50	0,12	0,12	0,12		0,12			0,12	0,12
1700000006707398	29-011-012-00020-016	101007	OLIVAR-MANZANILLA	S	429	26,50	0,01	0,01	0,01		0,01			0,01	0,01
1700000006707405	29-011-012-00022-032	101007	OLIVAR-MANZANILLA	S	429	38,30	4,60	4,60	4,60		4,60			4,60	4,60
1700000006707409	29-011-012-00022-048	101007	OLIVAR-MANZANILLA	S	429	45,00	0,01	0,01	0,01		0,01			0,01	0,01
1700000006707410	29-011-012-00022-046	101007	OLIVAR-MANZANILLA	S	429	67,90	0,01	0,01	0,01		0,01			0,01	0,01
1700000006707411	29-011-012-00022-045	101007	OLIVAR-MANZANILLA	S	429	38,20	0,01	0,01	0,01		0,01			0,01	0,01

(1) Superficie declarada admisible ajustada con la superficie comprometida.
(2) Factor de penalización valorando el alcance para el tipo de compromiso.

Puede verificar la integridad de una copia de este documento mediante la lectura del código QR adjunto o mediante el acceso a la dirección <https://ws050.juntadeandalucia.es/verificarFirma> indicando el código de VERIFICACIÓN

FIRMADO POR	JUAN JOSE SOLER GARCIA	FECHA	03/07/2024	
	ROCIO GUIJARRO MILLAN			
VERIFICACIÓN	Pk2jmWGPZXRyL7RLHCHYYEGKUBFR96	PÁGINA	176/1071	



INCIDENCIAS

INCIDENCIA DESCRIPCIÓN

- 452 Actividad agraria declarada en un recinto no compatible con el uso PA, PR o PS asignado en SIGPAC para ese recinto.
 Ref.-1495407 Recinto:29-011-012-00087-00124 Cultivo:62000 PASTOS PERMANENTES DE 5 O MAS AÑOS-SIN VARIEDAD Secano USO ASIGNADO EN SIGPAC:PR
 Ref.-1495408 Recinto:29-011-012-00087-00125 Cultivo:62000 PASTOS PERMANENTES DE 5 O MAS AÑOS-SIN VARIEDAD Secano USO ASIGNADO EN SIGPAC:PA
 Ref.-1495409 Recinto:29-011-012-00087-00127 Cultivo:62000 PASTOS PERMANENTES DE 5 O MAS AÑOS-SIN VARIEDAD Secano USO ASIGNADO EN SIGPAC:PR
 Ref.-1495456 Recinto:29-011-012-80011-00127 Cultivo:62000 PASTOS PERMANENTES DE 5 O MAS AÑOS-SIN VARIEDAD Secano USO ASIGNADO EN SIGPAC:PR


- 100402 Recinto solicitado no forma parte de ningún organismo de control autorizado para la producción ecológica en Andalucía o fecha de inscripción posterior al plazo establecido (Anexo I. Criterios de Subvencionabilidad. Orden 28 de marzo de 2023).
 Ref.-745184 Recinto:29-011-012-00020-00027 Cultivo:101007 OLIVAR-MANZANILLA Secano
 Ref.-1495398 Recinto:29-011-012-00020-00029 Cultivo:101007 OLIVAR-MANZANILLA Secano
 Ref.-1495400 Recinto:29-011-012-00022-00173 Cultivo:101007 OLIVAR-MANZANILLA Secano
 Ref.-1495401 Recinto:29-011-012-00022-00174 Cultivo:101007 OLIVAR-MANZANILLA Secano
 Ref.-1495407 Recinto:29-011-012-00087-00124 Cultivo:62000 PASTOS PERMANENTES DE 5 O MAS AÑOS-SIN VARIEDAD Secano
 Ref.-1495408 Recinto:29-011-012-00087-00125 Cultivo:62000 PASTOS PERMANENTES DE 5 O MAS AÑOS-SIN VARIEDAD Secano
 Ref.-1495409 Recinto:29-011-012-00087-00127 Cultivo:62000 PASTOS PERMANENTES DE 5 O MAS AÑOS-SIN VARIEDAD Secano
 Ref.-1495419 Recinto:29-011-012-00089-00134 Cultivo:101007 OLIVAR-MANZANILLA Secano
 Ref.-1495430 Recinto:29-011-012-00090-00072 Cultivo:101007 OLIVAR-MANZANILLA Secano
 Ref.-1495456 Recinto:29-011-012-80011-00127 Cultivo:62000 PASTOS PERMANENTES DE 5 O MAS AÑOS-SIN VARIEDAD Secano
 Ref.-1495461 Recinto:29-011-012-80011-00162 Cultivo:101007 OLIVAR-MANZANILLA Secano
 Ref.-1495463 Recinto:29-011-012-80011-00164 Cultivo:101007 OLIVAR-MANZANILLA Secano
 Ref.-1495466 Recinto:29-072-009-00001-00017 Cultivo:101003 OLIVAR-ARBEQUINA Regadío

- 100406 Grupo de cultivo declarado en el recinto no coincide con el grupo de cultivo existente en el organismo de control autorizado para la producción ecológica en Andalucía (Anexo I. Criterios de Subvencionabilidad. Orden 28 de marzo de 2023).
 Ref.-1495407 Recinto:29-011-012-00087-00124 Cultivo:62000 PASTOS PERMANENTES DE 5 O MAS AÑOS-SIN VARIEDAD Secano Grupo de SIPEA:OLIVAR
 Ref.-1495408 Recinto:29-011-012-00087-00125 Cultivo:62000 PASTOS PERMANENTES DE 5 O MAS AÑOS-SIN VARIEDAD Secano Grupo de SIPEA:OLIVAR
 Ref.-1495409 Recinto:29-011-012-00087-00127 Cultivo:62000 PASTOS PERMANENTES DE 5 O MAS AÑOS-SIN VARIEDAD Secano Grupo de SIPEA:OLIVAR

- 100411 Recinto no admisible por no estar asociado en SIGGAN a una explotación ganadera admisible (Artículo 10 de la Orden de 28 de marzo de 2023).
 Ref.-1495407 Recinto:29-011-012-00087-00124 Cultivo:62000 PASTOS PERMANENTES DE 5 O MAS AÑOS-SIN VARIEDAD Secano
 Ref.-1495408 Recinto:29-011-012-00087-00125 Cultivo:62000 PASTOS PERMANENTES DE 5 O MAS AÑOS-SIN VARIEDAD Secano
 Ref.-1495409 Recinto:29-011-012-00087-00127 Cultivo:62000 PASTOS PERMANENTES DE 5 O MAS AÑOS-SIN VARIEDAD Secano
 Ref.-1495456 Recinto:29-011-012-80011-00127 Cultivo:62000 PASTOS PERMANENTES DE 5 O MAS AÑOS-SIN VARIEDAD Secano

- 100424 Solicita recinto que no está comprometido para la operación.
 Ref.-745184 Recinto:29-011-012-00020-00027 Cultivo:101007 OLIVAR-MANZANILLA Secano
 Ref.-1495398 Recinto:29-011-012-00020-00029 Cultivo:101007 OLIVAR-MANZANILLA Secano
 Ref.-1495400 Recinto:29-011-012-00022-00173 Cultivo:101007 OLIVAR-MANZANILLA Secano
 Ref.-1495401 Recinto:29-011-012-00022-00174 Cultivo:101007 OLIVAR-MANZANILLA Secano
 Ref.-1495407 Recinto:29-011-012-00087-00124 Cultivo:62000 PASTOS PERMANENTES DE 5 O MAS AÑOS-SIN VARIEDAD Secano
 Ref.-1495408 Recinto:29-011-012-00087-00125 Cultivo:62000 PASTOS PERMANENTES DE 5 O MAS AÑOS-SIN VARIEDAD Secano
 Ref.-1495409 Recinto:29-011-012-00087-00127 Cultivo:62000 PASTOS PERMANENTES DE 5 O MAS AÑOS-SIN VARIEDAD Secano
 Ref.-1495419 Recinto:29-011-012-00089-00134 Cultivo:101007 OLIVAR-MANZANILLA Secano
 Ref.-1495430 Recinto:29-011-012-00090-00072 Cultivo:101007 OLIVAR-MANZANILLA Secano
 Ref.-1495456 Recinto:29-011-012-80011-00127 Cultivo:62000 PASTOS PERMANENTES DE 5 O MAS AÑOS-SIN VARIEDAD Secano
 Ref.-1495461 Recinto:29-011-012-80011-00162 Cultivo:101007 OLIVAR-MANZANILLA Secano
 Ref.-1495463 Recinto:29-011-012-80011-00164 Cultivo:101007 OLIVAR-MANZANILLA Secano

(1) Superficie declarada admisible ajustada con la superficie comprometida.
 (2) Factor de penalización valorando el alcance para el tipo de compromiso.

Puede verificar la integridad de una copia de este documento mediante la lectura del código QR adjunto o mediante el acceso a la dirección https://ws050.juntadeandalucia.es/verificarFirma indicando el código de VERIFICACIÓN				
FIRMADO POR	JUAN JOSE SOLER GARCIA	FECHA	03/07/2024	
	ROCIO GUIJARRO MILLAN			
VERIFICACIÓN	Pk2jmWGPZXRYL7RLHCHYYEGKUBFR96	PÁGINA	177/1071	



INCIDENCIAS

INCIDENCIA DESCRIPCIÓN

Ref.-1495466 Recinto:29-072-009-00001-00017 Cultivo:101003 OLIVAR-ARBEQUINA Regadio

(1) Superficie declarada admisible ajustada con la superficie comprometida.
(2) Factor de penalización valorando el alcance para el tipo de compromiso.

Puede verificar la integridad de una copia de este documento mediante la lectura del código QR adjunto o mediante el acceso a la dirección <https://ws050.juntadeandalucia.es/verificarFirma> indicando el código de VERIFICACIÓN

FIRMADO POR	JUAN JOSE SOLER GARCIA	FECHA	03/07/2024	
	ROCIO GUIJARRO MILLAN			
VERIFICACIÓN	Pk2jmWGPZXRYL7RLHCHYYEGKUBFR96	PÁGINA	178/1071	

**APELLIDOS Y NOMBRE / RAZÓN SOCIAL**

CASTAÑEDA GUILLEN SILVIA

NIF

****2247*

EXPEDIENTE

1001014

ANUALIDAD DE PAGO

1ª

IMPORTE POR ANUALIDAD

	2023	2024	2025	2026	2027
IMPORTE MÁXIMO SUBVENCIONABLE	9.916,00 €	9.916,00 €	9.916,00 €	9.916,00 €	9.916,00 €
IMPORTE MEDIO DE TRANSFERENCIA (€/ha)	247,90 €	247,90 €	247,90 €	247,90 €	247,90 €

RESUMEN DE UNIDADES

Cód	GRUPO DE PAGO	Sup. Dec. Admisible (ha)	Sup. Comprometida (ha)	Sup. ajustada compromiso (I) (ha)	% sobredec.	Sup. Propuesta (ha)	Importe Declarado	Importe Topado	Importe Propuesto	Importe tras sobredec.
429	OLIVAR	88,76		40,00	0,00	40,00	9.916,00	9.916,00	9.916,00	9.916,00
TOTAL		88,76	40,00	40,00		40,00	9.916,00	9.916,00	9.916,00	9.916,00

APLICACIÓN DE REDUCCIONES Y PENALIZACIONES

GRUPO DE PAGO	Importe Calculado	Importe prerreduc.	Criterios de subvencionabilidad y compromisos	Presentación tardía	Omisión declaración	Condicionidad	IMPORTE (Euros) PROPUESTO
OLIVAR	9.916,00	9.916,00	0,00	0,00	0,00	0,00	9.916,00
TOTAL	9.916,00	9.916,00					9.916,00

RESUMEN DE PAGOS

	IMPORTE (Euros)			
	PROPUESTO	FEADER (Eje 2)	MAPA	CAPADR
PROPUESTO	9.916,00	8.428,60	972,76	514,64

RECINTOS PROPUESTOS

REF.	REFERENCIA SIGPAC	CULTIVO DESCRIPCIÓN CULTIVO	S/R G.PAGO	PEND. MEDIA (€)	SUP. DEC. ADMISIBLE (ha)	SUP. COMPROM. (ha)	SUP. AJUSTADA COMPROM. (I) (ha)	SUP. CONV. SIGPAC (ha)	SUP. CERTIE (ha)	SUP. CAMPO (ha)	SUP. CAMPO DETER. CULT. DECLARADO (ha)	SUP. DEC. REDUCIDA (ha)	SUP. PROPUESTA (ha)
-1630371	41-068-106-00016-007	101138 OLIVAR-HOJIBLANCA	S 429	18,10	0,08	0,08	0,08		0,09			0,08	0,08
-1630368	41-068-106-00016-007	101138 OLIVAR-HOJIBLANCA	S 429	18,10	11,13	11,11	11,11		12,82			11,11	11,11
-1630367	41-068-106-00016-007	101138 OLIVAR-HOJIBLANCA	S 429	18,10	1,58	1,58	1,58		1,82			1,58	1,58
-1630362	41-068-034-00001-001	101138 OLIVAR-HOJIBLANCA	S 429	14,60	8,81	8,77	8,77		8,77			8,77	8,77
-1630361	41-068-033-00003-005	101138 OLIVAR-HOJIBLANCA	S 429	13,90	50,83	50,83	50,83		50,83			50,83	50,83
-1630359	41-068-106-00018-001	101138 OLIVAR-HOJIBLANCA	S 429	26,90	0,98	0,49	0,49		0,49			0,49	0,49
-1630358	41-068-106-00017-001	101138 OLIVAR-HOJIBLANCA	S 429	14,60	2,57	2,48	2,48		2,48			2,48	2,48
-1630356	41-068-106-00014-002	101138 OLIVAR-HOJIBLANCA	S 429	20,50	9,86	9,86	9,86		9,86			9,86	9,86
1700000004515179	41-068-033-00007-016	101138 OLIVAR-HOJIBLANCA	S 429	13,10	0,39	0,39	0,39		0,39			0,39	0,39
1700000004515184	41-068-106-00015-001	101138 OLIVAR-HOJIBLANCA	S 429	22,50	0,35	0,35	0,35		0,35			0,35	0,35
1700000004515187	41-068-105-09010-002	101138 OLIVAR-HOJIBLANCA	S 429	11,80	2,18	2,18	2,18		2,18			2,18	2,18

INCIDENCIAS**INCIDENCIA DESCRIPCIÓN**

- 4272 Verifica que las líneas de declaración de las Solicitudes Únicas no tienen solapes con la capa de Retroactividad Gráfica (ambas de la misma campaña) a nivel de expediente/línea de declaración gráfica de la solicitud.
Ref:-1630368 Recinto:41-068-106-00016-00007 Cultivo: - Agregado de la referencia del recinto.:0 Zona de la referencia del recinto.:0 Superficie solapada.:0,02 Id. Incid.:95937859
- 100422 Recinto declarado por error para una operación de la 6503, que se ha corregido de oficio desmarcando la operación incorrecta, de acuerdo con la fecha de inscripción del recinto en la producción ecológica.
Ref:-1630361 Recinto:41-068-033-00003-00005 Cultivo:101138 OLIVAR-HOJIBLANCA Secano
Ref:1700000004515179 Recinto:41-068-033-00007-00016 Cultivo:101138 OLIVAR-HOJIBLANCA Secano
Ref:-1630362 Recinto:41-068-034-00001-00001 Cultivo:101138 OLIVAR-HOJIBLANCA Secano
Ref:1700000004515187 Recinto:41-068-105-09010-00002 Cultivo:101138 OLIVAR-HOJIBLANCA Secano
Ref:-1630356 Recinto:41-068-106-00014-00002 Cultivo:101138 OLIVAR-HOJIBLANCA Secano
Ref:1700000004515184 Recinto:41-068-106-00015-00001 Cultivo:101138 OLIVAR-HOJIBLANCA Secano
Ref:-1630367 Recinto:41-068-106-00016-00007 Cultivo:101138 OLIVAR-HOJIBLANCA Secano
Ref:-1630368 Recinto:41-068-106-00016-00007 Cultivo:101138 OLIVAR-HOJIBLANCA Secano
Ref:-1630371 Recinto:41-068-106-00016-00007 Cultivo:101138 OLIVAR-HOJIBLANCA Secano
Ref:-1630358 Recinto:41-068-106-00017-00001 Cultivo:101138 OLIVAR-HOJIBLANCA Secano
Ref:-1630359 Recinto:41-068-106-00018-00001 Cultivo:101138 OLIVAR-HOJIBLANCA Secano

(1) Superficie declarada admisible ajustada con la superficie comprometida.
(2) Factor de penalización valorando el alcance para el tipo de compromiso.Puede verificar la integridad de una copia de este documento mediante la lectura del código QR adjunto o mediante el acceso a la dirección <https://ws050.juntadeandalucia.es/verificarFirma> indicando el código de VERIFICACIÓN

FIRMADO POR	JUAN JOSE SOLER GARCIA	FECHA	03/07/2024	
	ROCIO GUIJARRO MILLAN			
VERIFICACIÓN	Pk2jmWGPZXYL7RLHCHYYEGKUBFR96	PÁGINA	179/1071	



APELLIDOS Y NOMBRE / RAZÓN SOCIAL **NIF** **EXPEDIENTE** **ANUALIDAD DE PAGO**
 CASTILLO SANCHEZ MARIA ANGELES ****3010* 1172859 1ª

IMPORTE POR ANUALIDAD

	2023	2024	2025	2026	2027
IMPORTE MÁXIMO SUBVENCIONABLE	1.293,38 €	1.293,38 €	1.293,38 €	1.293,38 €	1.293,38 €
IMPORTE MEDIO DE TRANSFERENCIA (€/ha)	239,51 €	239,51 €	239,51 €	239,51 €	239,51 €

RESUMEN DE UNIDADES

Cód	GRUPO DE PAGO	Sup. Dec. Admisible (ha)	Sup. Comprometida (ha)	Sup. ajustada compromiso (1) (ha)	% sobredec.	Sup. Propuesta (ha)	Importe Declarado	Importe Topado	Importe Propuesto	Importe tras sobredec.
429	OLIVAR	3,97		3,97	0,00	3,97	984,16	984,16	984,16	984,16
432	FRUTALES SECANO	1,43		1,43	0,00	1,43	309,22	309,22	309,22	309,22
TOTAL		5,40	5,40	5,40		5,40	1.293,38	1.293,38	1.293,38	1.293,38

APLICACIÓN DE REDUCCIONES Y PENALIZACIONES

GRUPO DE PAGO	Importe Calculado	Importe prereduc.	Criterios de subvencionabilidad y compromisos	Presentación tardía	Omisión declaración	Condicionalidad	IMPORTE (Euros)
							PROPUESTO
FRUTALES SECANO	309,22	309,22	0,00	0,00	0,00	0,00	309,22
OLIVAR	984,16	984,16	0,00	0,00	0,00	0,00	984,16
TOTAL	1.293,38	1.293,38					1.293,38

RESUMEN DE PAGOS

PROPUESTO	IMPORTE (Euros)			
	PROPUESTO	FEADER (Eje 2)	MAPA	CAPADR
PROPUESTO	1.293,38	1.099,38	126,88	67,12

RECINTOS PROPUESTOS

REF.	REFERENCIA SIGPAC	CULTIVO	DESCRIPCIÓN CULTIVO	S/R G.PAGO	PEND. MEDIA (%)	SUP. DEC. ADMISIBLE (ha)	SUP. COMPROM. (ha)	SUP. AJUSTADA COMPR.(1) (ha)	SUP. CONV. SIGPAC (ha)	SUP. CERTIF. (ha)	SUP. CAMPO (ha)	SUP. CAMPO DECLARADO (ha)	SUP. DEC. REDUCIDA (ha)	SUP. PROPUESTA (ha)
-51715	29-092-006-00351-042	101250	OLIVAR-NEVADILLA DE VALDEPEÑAS	S 429	51,50	0,94	0,94	0,94	0,94	0,94			0,94	0,94
170000004938222	29-092-006-00351-002	101250	OLIVAR-NEVADILLA DE VALDEPEÑAS	S 429	50,20	1,56	1,56	1,56	1,56	1,56			1,56	1,56
1700000004938223	29-092-006-00351-031	101250	OLIVAR-NEVADILLA DE VALDEPEÑAS	S 429	54,90	1,47	1,47	1,47	1,47	1,47			1,47	1,47
1700000004938224	29-092-006-00351-005	104022	ALMENDROS-LARGUETA	S 432	56,80	0,92	0,92	0,92	0,92	0,92			0,92	0,92
1700000004938225	29-092-006-00351-004	104022	ALMENDROS-LARGUETA	S 432	56,10	0,51	0,51	0,51	0,51	0,51			0,51	0,51

(1) Superficie declarada admisible ajustada con la superficie comprometida.
 (2) Factor de penalización valorando el alcance para el tipo de compromiso.

Puede verificar la integridad de una copia de este documento mediante la lectura del código QR adjunto o mediante el acceso a la dirección <https://ws050.juntadeandalucia.es/verificarFirma> indicando el código de VERIFICACIÓN

FIRMADO POR	JUAN JOSE SOLER GARCIA	FECHA	03/07/2024	
	ROCIO GUIJARRO MILLAN			
VERIFICACIÓN	Pk2jmWGPZXRYL7RLHCHYYEGKUBFR96	PÁGINA	180/1071	

**APELLIDOS Y NOMBRE / RAZÓN SOCIAL**

CASTRO NAVARRO JUANA

NIF

***9351*

EXPEDIENTE

1165008

ANUALIDAD DE PAGO

1ª

IMPORTE POR ANUALIDAD

	2023	2024	2025	2026	2027
IMPORTE MÁXIMO SUBVENCIONABLE	1.470,05 €	1.470,05 €	1.470,05 €	1.470,05 €	1.470,05 €
IMPORTE MEDIO DE TRANSFERENCIA (€/ha)	247,90 €	247,90 €	247,90 €	247,90 €	247,90 €

RESUMEN DE UNIDADES

Cód	GRUPO DE PAGO	Sup. Dec. Admisible (ha)	Sup. Comprometida (ha)	Sup. ajustada compromiso (1) (ha)	% sobredec.	Sup. Propuesta (ha)	Importe Declarado	Importe Topado	Importe Propuesto	Importe tras sobredec.
429	OLIVAR	6,23		5,93	0,00	5,93	1.470,05	1.470,05	1.470,05	1.470,05
TOTAL		6,23	5,93	5,93		5,93	1.470,05	1.470,05	1.470,05	1.470,05

APLICACIÓN DE REDUCCIONES Y PENALIZACIONES

GRUPO DE PAGO	Importe Calculado	Importe prereduc.	Criterios de subvencionabilidad y compromisos	Presentación tardía	Omisión declaración	Condicionalidad	IMPORTE (Euros) PROPUESTO
OLIVAR	1.470,05	1.470,05	0,00	0,00	0,00	0,00	1.470,05
TOTAL	1.470,05	1.470,05					1.470,05

RESUMEN DE PAGOS

	IMPORTE (Euros)			
	PROPUESTO	FEADER (Eje 2)	MAPA	CAPADR
PROPUESTO	1.470,05	1.249,54	144,21	76,30

RECINTOS PROPUESTOS

REF.	REFERENCIA SIGPAC	CULTIVO	DESCRIPCIÓN CULTIVO	S/R	G.PAGO	PEND. MEDIA (%)	SUP. DEC. ADMISIBLE (ha)	SUP. COMPROM. (ha)	SUP. AJUSTADA COMPROM. (1) (ha)	SUP. CONV. SIGPAC (ha)	SUP. CERTIE. (ha)	SUP. CAMPO (ha)	SUP. CAMPO DETER. CULT. DECLARADO (ha)	SUP. DEC. REDUCIDA (ha)	SUP. PROPUESTA (ha)
-1544729	29-012-007-00426-028	101021	OLIVAR-ALOREÑA	S	429	39,90	0,13	0,13	0,13		0,13			0,13	0,13
-1544728	29-012-007-00426-027	101021	OLIVAR-ALOREÑA	S	429	28,20	0,04	0,04	0,04		0,04			0,04	0,04
-1544727	29-012-007-00426-024	101021	OLIVAR-ALOREÑA	S	429	41,40	0,47	0,47	0,47		0,47			0,47	0,47
-1544726	29-012-007-00426-021	101021	OLIVAR-ALOREÑA	S	429	29,40	0,78	0,78	0,78		0,78			0,78	0,78
-1544725	29-012-007-00426-004	101021	OLIVAR-ALOREÑA	S	429	28,50	1,02	1,02	1,02		1,02			1,02	1,02
-1544724	29-012-007-00373-002	101021	OLIVAR-ALOREÑA	S	429	30,20	0,02	0,02	0,02		0,02			0,02	0,02
-1264919	29-012-008-00950-029	101021	OLIVAR-ALOREÑA	S	429	11,30	0,63	0,63	0,63		0,63			0,63	0,63
-1264913	29-012-008-00950-021	101007	OLIVAR-MANZANILLA	S	429	16,20	0,35	0,35	0,35		0,35			0,35	0,35
-1264912	29-012-008-00950-003	101021	OLIVAR-ALOREÑA	S	429	9,00	0,98	0,98	0,98		0,98			0,98	0,98
1700000004940098	29-012-007-00372-021	101021	OLIVAR-ALOREÑA	S	429	15,40	1,01	1,01	1,01		1,01			1,01	1,01
1700000004940102	29-012-008-00131-010	101021	OLIVAR-ALOREÑA	S	429	10,20	0,80	0,50	0,50		0,50			0,50	0,50

(1) Superficie declarada admisible ajustada con la superficie comprometida.
(2) Factor de penalización valorando el alcance para el tipo de compromiso.Puede verificar la integridad de una copia de este documento mediante la lectura del código QR adjunto o mediante el acceso a la dirección <https://ws050.juntadeandalucia.es/verificarFirma> indicando el código de VERIFICACIÓN

FIRMADO POR	JUAN JOSE SOLER GARCIA	FECHA	03/07/2024
	ROCIO GUIJARRO MILLAN		
VERIFICACIÓN	Pk2jmWGPZXYL7RLHCHYYEGKUBFR96	PÁGINA	181/1071





INCIDENCIAS

INCIDENCIA DESCRIPCIÓN

- 248 Verifica que los recintos declarados con sistema de explotación regadío corresponden realmente a regadío según SIGPAC.
 Ref:-1264909 Recinto:29-012-008-00130-00012 Cultivo:207004 LIMONERO-VERNA Regadío
 Ref:1700000004940105 Recinto:29-012-008-00131-00009 Cultivo:207004 LIMONERO-VERNA Regadío
 Ref:-1264916 Recinto:29-012-008-00950-00024 Cultivo:206308 NARANJO-VALENCIA LATE Regadío
 Ref:-1264915 Recinto:29-012-008-00950-00024 Cultivo:207004 LIMONERO-VERNA Regadío
 Ref:-1264917 Recinto:29-012-008-00950-00025 Cultivo:207004 LIMONERO-VERNA Regadío
 Ref:-1264918 Recinto:29-012-008-00950-00026 Cultivo:207004 LIMONERO-VERNA Regadío
 Ref:-1264921 Recinto:29-012-008-00951-00009 Cultivo:206308 NARANJO-VALENCIA LATE Regadío
 Ref:-1264924 Recinto:29-012-008-00952-00009 Cultivo:206308 NARANJO-VALENCIA LATE Regadío
- 100400 Recinto con cultivo, variedad, régimen de explotación o uso Siggac no compatible con la operación solicitada (Anexo IV.I Cultivos y variedades elegibles para las Intervenciones. Orden de 28 de marzo de 2023).
 Ref:-1264922 Recinto:29-012-008-00951-00009 Cultivo:207004 LIMONERO-VERNA Secano Uso:CI
 Ref:-1264923 Recinto:29-012-008-00952-00009 Cultivo:207004 LIMONERO-VERNA Secano Uso:CI
- 100424 Solicita recinto que no está comprometido para la operación.
 Ref:-1544730 Recinto:29-012-007-00426-00029 Cultivo:113000 OTROS FRUTALES-SIN VARIEDAD Secano
 Ref:-1544731 Recinto:29-012-007-00426-00030 Cultivo:113000 OTROS FRUTALES-SIN VARIEDAD Secano
 Ref:-1264909 Recinto:29-012-008-00130-00012 Cultivo:207004 LIMONERO-VERNA Regadío
 Ref:1700000004940105 Recinto:29-012-008-00131-00009 Cultivo:207004 LIMONERO-VERNA Regadío
 Ref:-1264910 Recinto:29-012-008-00131-00015 Cultivo:197002 TOMATE-CORAZÓN DE BUEY Secano
 Ref:-1264911 Recinto:29-012-008-00131-00016 Cultivo:197002 TOMATE-CORAZÓN DE BUEY Secano
 Ref:-1264916 Recinto:29-012-008-00950-00024 Cultivo:206308 NARANJO-VALENCIA LATE Regadío
 Ref:-1264915 Recinto:29-012-008-00950-00024 Cultivo:207004 LIMONERO-VERNA Regadío
 Ref:-1264917 Recinto:29-012-008-00950-00025 Cultivo:207004 LIMONERO-VERNA Regadío
 Ref:-1264918 Recinto:29-012-008-00950-00026 Cultivo:207004 LIMONERO-VERNA Regadío
 Ref:-1264921 Recinto:29-012-008-00951-00009 Cultivo:206308 NARANJO-VALENCIA LATE Regadío
 Ref:-1264922 Recinto:29-012-008-00951-00009 Cultivo:207004 LIMONERO-VERNA Secano
 Ref:-1264924 Recinto:29-012-008-00952-00009 Cultivo:206308 NARANJO-VALENCIA LATE Regadío
 Ref:-1264923 Recinto:29-012-008-00952-00009 Cultivo:207004 LIMONERO-VERNA Secano
- 100426 Recinto con incidencia de uso de regadío cuyo cultivo no es admisible en régimen de secano.
 Ref:-1264909 Recinto:29-012-008-00130-00012 Cultivo:207004 LIMONERO-VERNA Regadío
 Ref:1700000004940105 Recinto:29-012-008-00131-00009 Cultivo:207004 LIMONERO-VERNA Regadío
 Ref:-1264916 Recinto:29-012-008-00950-00024 Cultivo:206308 NARANJO-VALENCIA LATE Regadío
 Ref:-1264915 Recinto:29-012-008-00950-00024 Cultivo:207004 LIMONERO-VERNA Regadío
 Ref:-1264917 Recinto:29-012-008-00950-00025 Cultivo:207004 LIMONERO-VERNA Regadío
 Ref:-1264918 Recinto:29-012-008-00950-00026 Cultivo:207004 LIMONERO-VERNA Regadío
 Ref:-1264921 Recinto:29-012-008-00951-00009 Cultivo:206308 NARANJO-VALENCIA LATE Regadío
 Ref:-1264924 Recinto:29-012-008-00952-00009 Cultivo:206308 NARANJO-VALENCIA LATE Regadío

(1) Superficie declarada admisible ajustada con la superficie comprometida.
 (2) Factor de penalización valorando el alcance para el tipo de compromiso.

Puede verificar la integridad de una copia de este documento mediante la lectura del código QR adjunto o mediante el acceso a la dirección https://ws050.juntadeandalucia.es/verificarFirma indicando el código de VERIFICACIÓN				
FIRMADO POR	JUAN JOSE SOLER GARCIA ROCIO GUIJARRO MILLAN	FECHA	03/07/2024	
VERIFICACIÓN	Pk2jmWGPZXRyl7RLHCHYYEGKUBFR96	PÁGINA	182/1071	



<u>APELLIDOS Y NOMBRE / RAZÓN SOCIAL</u>	<u>NIF</u>	<u>EXPEDIENTE</u>	<u>ANUALIDAD DE PAGO</u>
CERVANTES ARIZA ISABEL	***0882*	1262111	1ª

IMPORTE POR ANUALIDAD

	2023	2024	2025	2026	2027
IMPORTE MÁXIMO SUBVENCIONABLE	174,83 €	174,83 €	174,83 €	174,83 €	174,83 €
IMPORTE MEDIO DE TRANSFERENCIA (€/ha)	349,66 €	349,66 €	349,66 €	349,66 €	349,66 €

RESUMEN DE UNIDADES

Cód	GRUPO DE PAGO	Sup. Dec. Admisible (ha)	Sup. Comprometida (ha)	Sup. ajustada compromiso (1) (ha)	% sobredec.	Sup. Propuesta (ha)	Importe Declarado	Importe Topado	Importe Propuesto	Importe tras sobredec.
433	FRUTALES REGADÍO	0,50		0,50	0,00	0,50	174,83	174,83	174,83	174,83
TOTAL		0,50	0,50	0,50		0,50	174,83	174,83	174,83	174,83

APLICACIÓN DE REDUCCIONES Y PENALIZACIONES

GRUPO DE PAGO	Importe Calculado	Importe prereduc.	Criterios de subvencionabilidad y compromisos	Presentación tardía	Omisión declaración	Condicionalidad	IMPORTE (Euros) PROPUESTO
FRUTALES REGADÍO	174,83	174,83	0,00	0,00	0,00	0,00	174,83
TOTAL	174,83	174,83					174,83

RESUMEN DE PAGOS

	IMPORTE (Euros)		
	PROPUESTO	FEADER (Eje 2)	MAPA
PROPUESTO	174,83	148,61	17,15
			CAPADR 9,07

RECINTOS PROPUESTOS

REF.	REFERENCIA SIGPAC	CULTIVO DESCRIPCIÓN CULTIVO	S/R	G.PAGO	PEND. MEDIA (%)	SUP. DEC. ADMISIBLE (ha)	SUP. COMPROM. (ha)	SUP. AJUSTADA COMPR.(1) (ha)	SUP. CONV. SIGPAC (ha)	SUP. CERTIE. (ha)	SUP. CAMPO (ha)	SUP. CAMPO DETER. CULT. DECLARADO (ha)	SUP. DEC. REDUCIDA (ha)	SUP. PROPUESTA (ha)
5289738	29-094-036-00444-008	344008 MANGO-OSTEEN	R	433	27,90	0,50	0,50	0,50		0,50			0,50	0,50

INCIDENCIAS**INCIDENCIA DESCRIPCIÓN**

- 248 Verifica que los recintos declarados con sistema de explotación regadío corresponden realmente a regadío según SIGPAC.
Ref:5289757 Recinto:29-094-036-01373-00002 Cultivo:344008 MANGO-OSTEEN Regadío
- 100424 Solicita recinto que no está comprometido para la operación.
Ref:5289757 Recinto:29-094-036-01373-00002 Cultivo:344008 MANGO-OSTEEN Regadío
- 100426 Recinto con incidencia de uso de regadío cuyo cultivo no es admisible en régimen de secano.
Ref:5289757 Recinto:29-094-036-01373-00002 Cultivo:344008 MANGO-OSTEEN Regadío

(1) Superficie declarada admisible ajustada con la superficie comprometida.

(2) Factor de penalización valorando el alcance para el tipo de compromiso.

Puede verificar la integridad de una copia de este documento mediante la lectura del código QR adjunto o mediante el acceso a la dirección <https://ws050.juntadeandalucia.es/verificarFirma> indicando el código de VERIFICACIÓN

FIRMADO POR	JUAN JOSE SOLER GARCIA	FECHA	03/07/2024	
	ROCIO GUIJARRO MILLAN			
VERIFICACIÓN	Pk2jmWGPZXYL7RLHCHYYEGKUBFR96	PÁGINA	183/1071	



APELLIDOS Y NOMBRE / RAZÓN SOCIAL

CERVANTES GARCIA DANA ELVIRA

NIF
****5475*

EXPEDIENTE
1262252

ANUALIDAD DE PAGO
1ª

IMPORTE POR ANUALIDAD

	2023	2024	2025	2026	2027
IMPORTE MÁXIMO SUBVENCIONABLE	290,22 €	290,22 €	290,22 €	290,22 €	290,22 €
IMPORTE MEDIO DE TRANSFERENCIA (€/ha)	349,66 €	349,66 €	349,66 €	349,66 €	349,66 €

RESUMEN DE UNIDADES

Cód	GRUPO DE PAGO	Sup. Dec. Admisible (ha)	Sup. Comprometida (ha)	Sup. ajustada compromiso (1) (ha)	% sobredec.	Sup. Propuesta (ha)	Importe Declarado	Importe Topado	Importe Propuesto	Importe tras sobredec.
433	FRUTALES REGADÍO	0,83		0,83	0,00	0,83	290,22	290,22	290,22	290,22
TOTAL		0,83	0,83	0,83		0,83	290,22	290,22	290,22	290,22

APLICACIÓN DE REDUCCIONES Y PENALIZACIONES

GRUPO DE PAGO	Importe Calculado	Importe prereduc.	Criterios de subvencionabilidad y compromisos	Presentación tardía	Omisión declaración	Condicionalidad	IMPORTE (Euros) PROPUESTO
FRUTALES REGADÍO	290,22	290,22	0,00	0,00	1,00	0,00	287,32
TOTAL	290,22	290,22					287,32

RESUMEN DE PAGOS

	IMPORTE (Euros)		
	PROPUESTO	FEADER (Eje 2)	MAPA
PROPUESTO	287,32	244,22	28,19
			CAPADR 14,91

RECINTOS PROPUESTOS

REF.	REFERENCIA SIGPAC	CULTIVO	DESCRIPCIÓN CULTIVO	S/R	G.PAGO	PEND. MEDIA (%)	SUP. DEC. ADMISIBLE (ha)	SUP. COMPROM. (ha)	SUP. AJUSTADA COMPR.(1) (ha)	SUP. CONV. SIGPAC (ha)	SUP. CERTIE. (ha)	SUP. CAMPO (ha)	SUP. CAMPO DETER. CULT. DECLARADO (ha)	SUP. DEC. REDUCIDA (ha)	SUP. PROPUESTA (ha)
-1105409	29-094-036-00447-001	344008	MANGO-OSTEEN	R	433	27,50	0,83	0,83	0,83		0,83			0,83	0,83

INCIDENCIAS

INCIDENCIA DESCRIPCIÓN

256 Solicitud con recintos no declarados en campaña actual con una reducción por omisión de superficie superior al 3%
CÓDIGO PARA EL PORCENTAJE DE REDUCCIÓN POR OMISIÓN QUE CORRESPONDE A LA SOLICITUD:1

(1) Superficie declarada admisible ajustada con la superficie comprometida.
(2) Factor de penalización valorando el alcance para el tipo de compromiso.

Puede verificar la integridad de una copia de este documento mediante la lectura del código QR adjunto o mediante el acceso a la dirección https://ws050.juntadeandalucia.es/verificarFirma indicando el código de VERIFICACIÓN				
FIRMADO POR	JUAN JOSE SOLER GARCIA	FECHA	03/07/2024	
	ROCIO GUIJARRO MILLAN			
VERIFICACIÓN	Pk2jmWGPZXYL7RLHCHYYEGKUBFR96	PÁGINA	184/1071	

**APELLIDOS Y NOMBRE / RAZÓN SOCIAL**

CHADBURN KEITH

NIF
***7457*EXPEDIENTE
1173516ANUALIDAD
DE PAGO
1ª**IMPORTE POR ANUALIDAD**

	2023	2024	2025	2026	2027
IMPORTE MÁXIMO SUBVENCIONABLE	914,75 €	914,75 €	914,75 €	914,75 €	914,75 €
IMPORTE MEDIO DE TRANSFERENCIA (€/ha)	247,90 €	247,90 €	247,90 €	247,90 €	247,90 €

RESUMEN DE UNIDADES

Cód	GRUPO DE PAGO	Sup. Dec. Admisible (ha)	Sup. Comprometida (ha)	Sup. ajustada compromiso (1) (ha)	% sobredec.	Sup. Propuesta (ha)	Importe Declarado	Importe Topado	Importe Propuesto	Importe tras sobredec.
429	OLIVAR	3,69		3,69	0,00	3,69	914,75	914,75	914,75	914,75
TOTAL		3,69	3,69	3,69		3,69	914,75	914,75	914,75	914,75

APLICACIÓN DE REDUCCIONES Y PENALIZACIONES

GRUPO DE PAGO	Importe Calculado	Importe prereduc.	Criterios de subvencionabilidad y compromisos	Presentación tardía	Omisión declaración	Condicionalidad	IMPORTE (Euros) PROPUESTO
OLIVAR	914,75	914,75	0,00	0,00	0,00	0,00	914,75
TOTAL	914,75	914,75					914,75

RESUMEN DE PAGOS

PROPUESTO	IMPORTE (Euros)			
	PROPUESTO	FEADER (Eje 2)	MAPA	CAPADR
PROPUESTO	914,75	777,54	89,74	47,47

RECINTOS PROPUESTOS

REF.	REFERENCIA SIGPAC	CULTIVO	DESCRIPCIÓN CULTIVO	S/R	G.PAGO	PEND. MEDIA (%)	SUP. DEC. ADMISIBLE (ha)	SUP. COMPROM. (ha)	SUP. AJUSTADA COMPR.(1) (ha)	SUP. CONV. SIGPAC (ha)	SUP. CERTIE. (ha)	SUP. CAMPO (ha)	SUP. CAMPO DETER. CULT. DECLARADO (ha)	SUP. DEC. REDUCIDA (ha)	SUP. PROPUESTA (ha)
1700000006002851	29-012-022-00191-001	101007	OLIVAR-MANZANILLA	S	429	12,70	0,96	0,96	0,96		0,96			0,96	0,96
1700000006002852	29-012-037-00006-001	101007	OLIVAR-MANZANILLA	S	429	13,50	2,73	2,73	2,73		2,80			2,73	2,73

(1) Superficie declarada admisible ajustada con la superficie comprometida.

(2) Factor de penalización valorando el alcance para el tipo de compromiso.

Puede verificar la integridad de una copia de este documento mediante la lectura del código QR adjunto o mediante el acceso a la dirección <https://ws050.juntadeandalucia.es/verificarFirma> indicando el código de VERIFICACIÓN

FIRMADO POR	JUAN JOSE SOLER GARCIA	FECHA	03/07/2024
	ROCIO GUIJARRO MILLAN		
VERIFICACIÓN	Pk2jmWGPZXYL7RLHCHYYEGKUBFR96	PÁGINA	185/1071





APELLIDOS Y NOMBRE / RAZÓN SOCIAL **NIF** **EXPEDIENTE** **ANUALIDAD DE PAGO**
 CHAVES RIVERO JUAN ****5917* 1011769 1ª

IMPORTE POR ANUALIDAD

	2023	2024	2025	2026	2027
IMPORTE MÁXIMO SUBVENCIONABLE	488,36 €	488,36 €	488,36 €	488,36 €	488,36 €
IMPORTE MEDIO DE TRANSFERENCIA (€/ha)	247,90 €	247,90 €	247,90 €	247,90 €	247,90 €

RESUMEN DE UNIDADES

Cód	GRUPO DE PAGO	Sup. Dec. Admisible (ha)	Sup. Comprometida (ha)	Sup. ajustada compromiso (1) (ha)	% sobredec.	Sup. Propuesta (ha)	Importe Declarado	Importe Topado	Importe Propuesto	Importe tras sobredec.
429	OLIVAR	1,97		1,97	0,00	1,97	488,36	488,36	488,36	488,36
TOTAL		1,97	1,97	1,97		1,97	488,36	488,36	488,36	488,36

APLICACIÓN DE REDUCCIONES Y PENALIZACIONES

GRUPO DE PAGO	Importe Calculado	Importe prerreduc.	Criterios de subvencionabilidad y compromisos	Presentación tardía	Omisión declaración	Condicionalidad	IMPORTE (Euros) PROPUESTO
OLIVAR	488,36	488,36	0,00	0,00	0,00	0,00	488,36
TOTAL	488,36	488,36					488,36

RESUMEN DE PAGOS

	IMPORTE (Euros)		
	PROPUESTO	FEADER (Eje 2)	MAPA
PROPUESTO	488,36	415,11	47,91
			CAPADR 25,34

RECINTOS PROPUESTOS

REF.	REFERENCIA SIGPAC	CULTIVO	DESCRIPCIÓN CULTIVO	S/R	G.PAGO	PEND. MEDIA (%)	SUP. DEC. ADMISIBLE (ha)	SUP. COMPROM. (ha)	SUP. AJUSTADA COMPR.(1) (ha)	SUP. CONV. SIGPAC (ha)	SUP. CERTIE. (ha)	SUP. CAMPO (ha)	SUP. CAMPO DETER. CULT. DECLARADO (ha)	SUP. DEC. REDUCIDA (ha)	SUP. PROPUESTA (ha)
170000006325320	29-013-003-00009-001	101021	OLIVAR-ALOREÑA	S	429	23,30	1,97	1,97	1,97		1,97			1,97	1,97

INCIDENCIAS**INCIDENCIA DESCRIPCIÓN**

100421 Recinto declarado por error para una operación de la 6503, que se ha corregido de oficio marcando la operación correcta, de acuerdo con la fecha de inscripción del recinto en la producción ecológica.
 Ref:170000006325320 Recinto:29-013-003-00009-00001 Cultivo:101021 OLIVAR-ALOREÑA Secano

(1) Superficie declarada admisible ajustada con la superficie comprometida.
 (2) Factor de penalización valorando el alcance para el tipo de compromiso.

Puede verificar la integridad de una copia de este documento mediante la lectura del código QR adjunto o mediante el acceso a la dirección <https://ws050.juntadeandalucia.es/verificarFirma> indicando el código de VERIFICACIÓN

FIRMADO POR	JUAN JOSE SOLER GARCIA	FECHA	03/07/2024	
	ROCIO GUIJARRO MILLAN			
VERIFICACIÓN	Pk2jmWGPZXYL7RLHCHYYEGKUBFR96	PÁGINA	186/1071	

**APELLIDOS Y NOMBRE / RAZÓN SOCIAL**

CHICON MACIAS ANTONIO

NIF

****7647*

EXPEDIENTE

1172714

ANUALIDAD DE PAGO

1ª

IMPORTE POR ANUALIDAD

	2023	2024	2025	2026	2027
IMPORTE MÁXIMO SUBVENCIONABLE	1.628,29 €	1.628,29 €	1.628,29 €	1.628,29 €	1.628,29 €
IMPORTE MEDIO DE TRANSFERENCIA (€/ha)	216,24 €	216,24 €	216,24 €	216,24 €	216,24 €

RESUMEN DE UNIDADES

Cód	GRUPO DE PAGO	Sup. Dec. Admisible (ha)	Sup. Comprometida (ha)	Sup. ajustada compromiso (I) (ha)	% sobredec.	Sup. Propuesta (ha)	Importe Declarado	Importe Topado	Importe Propuesto	Importe tras sobredec.
432	FRUTALES SECANO	7,53		7,53	0,00	7,53	1.628,29	1.628,29	1.628,29	1.628,29
TOTAL		7,53	7,53	7,53		7,53	1.628,29	1.628,29	1.628,29	1.628,29

APLICACIÓN DE REDUCCIONES Y PENALIZACIONES

GRUPO DE PAGO	Importe Calculado	Importe prereduc.	Criterios de subvencionabilidad y compromisos	Presentación tardía	Omisión declaración	Condicionalidad	IMPORTE (Euros) PROPUESTO
FRUTALES SECANO	1.628,29	1.628,29	0,00	0,00	1,00	0,00	1.612,01
TOTAL	1.628,29	1.628,29					1.612,01

RESUMEN DE PAGOS

	IMPORTE (Euros)			
	PROPUESTO	FEADER (Eje 2)	MAPA	CAPADR
PROPUESTO	1.612,01	1.370,21	158,14	83,66

RECINTOS PROPUESTOS

REF.	REFERENCIA SIGPAC	CULTIVO/DESCRIPCIÓN CULTIVO	S/R	G.PAGO	PEND. MEDIA (%)	SUP. DEC. ADMISIBLE (ha)	SUP. COMPROM. (ha)	SUP. AJUSTADA COMPROM. (I) (ha)	SUP. CONV. SIGPAC (ha)	SUP. CERTIE (ha)	SUP. CAMPO (ha)	SUP. CAMPO DETER. CULT. DECLARADO (ha)	SUP. DEC. REDUCIDA (ha)	SUP. PROPUESTA (ha)
-1309544	29-081-002-00054-002	117125 CASTAÑOS-PILONGA	S	432	46,80	0,57	0,57	0,57		0,57			0,57	0,57
-1309543	29-081-002-00054-002	117125 CASTAÑOS-PILONGA	S	432	46,80	0,54	0,54	0,54		0,54			0,54	0,54
1700000006411461	29-081-002-00233-001	117125 CASTAÑOS-PILONGA	S	432	63,70	0,31	0,31	0,31		0,31			0,31	0,31
1700000006411462	29-081-002-00074-001	117125 CASTAÑOS-PILONGA	S	432	32,90	0,10	0,10	0,10		0,10			0,10	0,10
1700000006411465	29-081-002-00054-001	117125 CASTAÑOS-PILONGA	S	432	43,80	5,97	5,97	5,97		5,97			5,97	5,97
1700000006411467	29-081-002-00234-001	117125 CASTAÑOS-PILONGA	S	432	77,70	0,04	0,04	0,04		0,04			0,04	0,04

INCIDENCIAS**INCIDENCIA DESCRIPCIÓN**

- 218 La superficie total declarada sobre un mismo recinto en el conjunto de los expedientes, no puede superar la superficie total que el SIGPAC establece para ese recinto.
Ref:1700000006411460 Recinto:29-081-004-00023-00002 Cultivo:117125 CASTAÑOS-PILONGA Secano Suma de superficies declaradas para este recinto por todos los solicitantes (Áreas):1654 Superficie SIGPAC medida para este recinto (Áreas):1071 Exceso de superficie declarada (Hectáreas):5,83 Suma de superficies declaradas para este recinto por el solicitante (Áreas):583
- 256 Solicitud con recintos no declarados en campaña actual con una reducción por omisión de superficie superior al 3%
CÓDIGO PARA EL PORCENTAJE DE REDUCCIÓN POR OMISIÓN QUE CORRESPONDE A LA SOLICITUD:1
- 100402 Recinto solicitado no forma parte de ningún organismo de control autorizado para la producción ecológica en Andalucía o fecha de inscripción posterior al plazo establecido (Anexo I. Criterios de Subvencionabilidad. Orden 28 de marzo de 2023).
Ref:5502175 Recinto:29-084-001-00095-00001 Cultivo:101138 OLIVAR-HOJIBLANCA Secano
- 100421 Recinto declarado por error para una operación de la 6503, que se ha corregido de oficio marcando la operación correcta, de acuerdo con la fecha de inscripción del recinto en la producción ecológica.
Ref:1700000006411465 Recinto:29-081-002-00054-00001 Cultivo:117125 CASTAÑOS-PILONGA Secano
Ref:-1309543 Recinto:29-081-002-00054-00002 Cultivo:117125 CASTAÑOS-PILONGA Secano
Ref:-1309544 Recinto:29-081-002-00054-00002 Cultivo:117125 CASTAÑOS-PILONGA Secano
Ref:1700000006411462 Recinto:29-081-002-00074-00001 Cultivo:117125 CASTAÑOS-PILONGA Secano
Ref:1700000006411461 Recinto:29-081-002-00233-00001 Cultivo:117125 CASTAÑOS-PILONGA Secano
Ref:1700000006411460 Recinto:29-081-004-00023-00002 Cultivo:117125 CASTAÑOS-PILONGA Secano
- 100424 Solicita recinto que no está comprometido para la operación.
Ref:1700000006411460 Recinto:29-081-004-00023-00002 Cultivo:117125 CASTAÑOS-PILONGA Secano
Ref:5502175 Recinto:29-084-001-00095-00001 Cultivo:101138 OLIVAR-HOJIBLANCA Secano

(1) Superficie declarada admisible ajustada con la superficie comprometida.

(2) Factor de penalización valorando el alcance para el tipo de compromiso.

Puede verificar la integridad de una copia de este documento mediante la lectura del código QR adjunto o mediante el acceso a la dirección <https://ws050.juntadeandalucia.es/verificarFirma> indicando el código de VERIFICACIÓN

FIRMADO POR	JUAN JOSE SOLER GARCIA	FECHA	03/07/2024	
	ROCIO GUIJARRO MILLAN			
VERIFICACIÓN	Pk2jmWGPZXYRL7RLHCHYYEGKUBFR96	PÁGINA	187/1071	

**APELLIDOS Y NOMBRE / RAZÓN SOCIAL**

CHICÓN TORRES ANTONIO JESÚS

NIF

***7546*

EXPEDIENTE

1276741

ANUALIDAD DE PAGO

1ª

IMPORTES POR ANUALIDAD

	2023	2024	2025	2026	2027
IMPORTE MÁXIMO SUBVENCIONABLE	1.472,53 €	1.472,53 €	1.472,53 €	1.472,53 €	1.472,53 €
IMPORTE MEDIO DE TRANSFERENCIA (€/ha)	247,90 €	247,90 €	247,90 €	247,90 €	247,90 €

RESUMEN DE UNIDADES

Cód	GRUPO DE PAGO	Sup. Dec. Admisible (ha)	Sup. Comprometida (ha)	Sup. ajustada compromiso (1) (ha)	% sobredec.	Sup. Propuesta (ha)	Importe Declarado	Importe Topado	Importe Propuesto	Importe tras sobredec.
429	OLIVAR	5,94		5,94	0,00	5,94	1.472,53	1.472,53	1.472,53	1.472,53
TOTAL		5,94	5,94	5,94		5,94	1.472,53	1.472,53	1.472,53	1.472,53

APLICACIÓN DE REDUCCIONES Y PENALIZACIONES

GRUPO DE PAGO	Importe Calculado	Importe prereduc.	Criterios de subvencionabilidad y compromisos	Presentación tardía	Omisión declaración	Condicionalidad	IMPORTE (Euros) PROPUESTO
OLIVAR	1.472,53	1.472,53	0,00	0,00	0,00	0,00	1.472,53
TOTAL	1.472,53	1.472,53					1.472,53

RESUMEN DE PAGOS

	IMPORTE (Euros)			
	PROPUESTO	FEADER (Eje 2)	MAPA	CAPADR
PROPUESTO	1.472,53	1.251,65	144,46	76,42

RECINTOS PROPUESTOS

REF.	REFERENCIA SIGPAC	CULTIVO	DESCRIPCIÓN CULTIVO	S/R	G.PAGO	PEND. MEDIA (%)	SUP. DEC. ADMISIBLE (ha)	SUP. COMPROM. (ha)	SUP. AJUSTADA COMPR.(1) (ha)	SUP. CONV. SIGPAC (ha)	SUP. CERTIE. (ha)	SUP. CAMPO (ha)	SUP. CAMPO DETER. CULT. DECLARADO (ha)	SUP. DEC. REDUCIDA (ha)	SUP. PROPUESTA (ha)
1700000002294276	29-031-002-00074-002	101138	OLIVAR-HOJIBLANCA	S	429	23,20	5,59	5,59	5,59		5,59			5,59	5,59
1700000002294277	29-031-002-00080-003	101138	OLIVAR-HOJIBLANCA	S	429	31,50	0,01	0,01	0,01		0,01			0,01	0,01
1700000002294278	29-031-002-09001-004	101138	OLIVAR-HOJIBLANCA	S	429	30,10	0,06	0,06	0,06		0,06			0,06	0,06
1700000002294280	29-031-002-09001-006	101138	OLIVAR-HOJIBLANCA	S	429	17,10	0,04	0,04	0,04		0,04			0,04	0,04
1700000002294285	29-031-018-00042-001	101138	OLIVAR-HOJIBLANCA	S	429	14,90	0,09	0,09	0,09		0,09			0,09	0,09
1700000002294286	29-031-018-00044-001	101138	OLIVAR-HOJIBLANCA	S	429	11,60	0,15	0,15	0,15		0,15			0,15	0,15

(1) Superficie declarada admisible ajustada con la superficie comprometida.

(2) Factor de penalización valorando el alcance para el tipo de compromiso.

Puede verificar la integridad de una copia de este documento mediante la lectura del código QR adjunto o mediante el acceso a la dirección <https://ws050.juntadeandalucia.es/verificarFirma> indicando el código de VERIFICACIÓN

FIRMADO POR

JUAN JOSE SOLER GARCIA

FECHA

03/07/2024

ROCIO GUIJARRO MILLAN

VERIFICACIÓN

Pk2jmWGPZXYL7RLHCHYYEGKUBFR96

PÁGINA

188/1071



**APELLIDOS Y NOMBRE / RAZÓN SOCIAL**

CHRISTIE CALLUM JOHN

NIF

****1661*

EXPEDIENTE

1012999

ANUALIDAD DE PAGO

1ª

IMPORTES POR ANUALIDAD

	2023	2024	2025	2026	2027
IMPORTE MÁXIMO SUBVENCIONABLE	815,59 €	815,59 €	815,59 €	815,59 €	815,59 €
IMPORTE MEDIO DE TRANSFERENCIA (€/ha)	247,90 €	247,90 €	247,90 €	247,90 €	247,90 €

RESUMEN DE UNIDADES

Cód	GRUPO DE PAGO	Sup. Dec. Admisible (ha)	Sup. Comprometida (ha)	Sup. ajustada compromiso (1) (ha)	% sobredec.	Sup. Propuesta (ha)	Importe Declarado	Importe Topado	Importe Propuesto	Importe tras sobredec.
429	OLIVAR	3,29		3,29	0,00	3,29	815,59	815,59	815,59	815,59
TOTAL		3,29	3,29	3,29		3,29	815,59	815,59	815,59	815,59

APLICACIÓN DE REDUCCIONES Y PENALIZACIONES

GRUPO DE PAGO	Importe Calculado	Importe prereduc.	Criterios de subvencionabilidad y compromisos	Presentación tardía	Omisión declaración	Condicionalidad	IMPORTE (Euros) PROPUESTO
OLIVAR	815,59	815,59	0,00	0,00	0,00	0,00	815,59
TOTAL	815,59	815,59					815,59

RESUMEN DE PAGOS

	IMPORTE (Euros)			
	PROPUESTO	FEADER (Eje 2)	MAPA	CAPADR
PROPUESTO	815,59	693,25	80,01	42,33

RECINTOS PROPUESTOS

REF.	REFERENCIA SIGPAC	CULTIVO	DESCRIPCIÓN CULTIVO	S/R	G.PAGO	PEND. MEDIA (%)	SUP. DEC. ADMISIBLE (ha)	SUP. COMPROM. (ha)	SUP. AJUSTADA COMPR.(1) (ha)	SUP. CONV. SIGPAC (ha)	SUP. CERTIE. (ha)	SUP. CAMPO (ha)	SUP. CAMPO DETER. CULT. DECLARADO (ha)	SUP. DEC. REDUCIDA (ha)	SUP. PROPUESTA (ha)
1700000006395814	29-031-008-00033-005	101138	OLIVAR-HOJIBLANCA	R	429	21,10	0,02	0,02	0,02		0,02			0,02	0,02
1700000006395815	29-031-008-00034-005	101138	OLIVAR-HOJIBLANCA	R	429	18,90	3,08	3,08	3,08		3,09			3,08	3,08
1700000006395817	29-031-008-00039-003	101138	OLIVAR-HOJIBLANCA	S	429	14,70	0,13	0,13	0,13		0,13			0,13	0,13
1700000006395818	29-031-008-00034-012	101138	OLIVAR-HOJIBLANCA	R	429	9,50	0,06	0,06	0,06		0,06			0,06	0,06

INCIDENCIAS**INCIDENCIA DESCRIPCIÓN**

- 100402 Recinto solicitado no forma parte de ningún organismo de control autorizado para la producción ecológica en Andalucía o fecha de inscripción posterior al plazo establecido (Anexo I. Criterios de Subvencionabilidad. Orden 28 de marzo de 2023). Ref:-1215943 Recinto:29-031-008-00034-00003 Cultivo:101138 OLIVAR-HOJIBLANCA Secano
- 100424 Solicita recinto que no está comprometido para la operación. Ref:-1215943 Recinto:29-031-008-00034-00003 Cultivo:101138 OLIVAR-HOJIBLANCA Secano

(1) Superficie declarada admisible ajustada con la superficie comprometida.

(2) Factor de penalización valorando el alcance para el tipo de compromiso.

Puede verificar la integridad de una copia de este documento mediante la lectura del código QR adjunto o mediante el acceso a la dirección <https://ws050.juntadeandalucia.es/verificarFirma> indicando el código de VERIFICACIÓN

FIRMADO POR

JUAN JOSE SOLER GARCIA

FECHA

03/07/2024

ROCIO GUIJARRO MILLAN

VERIFICACIÓN

Pk2jmWGPZXYL7RLHCHYYEGKUBFR96

PÁGINA

189/1071





APELLIDOS Y NOMBRE / RAZÓN SOCIAL **NIF** **EXPEDIENTE** **ANUALIDAD DE PAGO**
 CITRICA DE PIZARRA, S.L. ****9463* 1084791 1ª

IMPORTE POR ANUALIDAD

	2023	2024	2025	2026	2027
IMPORTE MÁXIMO SUBVENCIONABLE	2.297,27 €	2.297,27 €	2.297,27 €	2.297,27 €	2.297,27 €
IMPORTE MEDIO DE TRANSFERENCIA (€/ha)	349,66 €	349,66 €	349,66 €	349,66 €	349,66 €

RESUMEN DE UNIDADES

Cód	GRUPO DE PAGO	Sup. Dec. Admisible (ha)	Sup. Comprometida (ha)	Sup. ajustada compromiso (I) (ha)	% sobredec.	Sup. Propuesta (ha)	Importe Declarado	Importe Topado	Importe Propuesto	Importe tras sobredec.
433	FRUTALES REGADÍO	6,59		6,57	0,00	6,57	2.297,27	2.297,27	2.297,27	2.297,27
TOTAL		6,59	6,57	6,57		6,57	2.297,27	2.297,27	2.297,27	2.297,27

APLICACIÓN DE REDUCCIONES Y PENALIZACIONES

GRUPO DE PAGO	Importe Calculado	Importe prereduc.	Criterios de subvencionabilidad y compromisos	Presentación tardía	Omisión declaración	Condicionality	IMPORTE (Euros) PROPUESTO
FRUTALES REGADÍO	2.297,27	2.297,27	0,00	0,00	0,00	0,00	2.297,27
TOTAL	2.297,27	2.297,27					2.297,27

RESUMEN DE PAGOS

	IMPORTE (Euros)			
	PROPUESTO	FEADER (Eje 2)	MAPA	CAPADR
PROPUESTO	2.297,27	1.952,68	225,36	119,23

RECINTOS PROPUESTOS

REF.	REFERENCIA SIGPAC	CULTIVO	DESCRIPCIÓN CULTIVO	S/R	G.PAGO	PEND. MEDIA (%)	SUP. DEC. ADMISIBLE (ha)	SUP. COMPROM. (ha)	SUP. AJUSTADA COMPR.(I) (ha)	SUP. CONV. SIGPAC (ha)	SUP. CERTIE (ha)	SUP. CAMPO (ha)	SUP. CAMPO DETER. CULT. DECLARADO (ha)	SUP. DEC. REDUCIDA (ha)	SUP. PROPUESTA (ha)
1700000003038678	29-080-005-00006-001	207004	LIMONERO-VERNA	R	433	9,30	0,18	0,18	0,18		0,18			0,18	0,18
1700000003038679	29-080-006-00001-002	207004	LIMONERO-VERNA	R	433	11,30	5,12	5,10	5,10		5,12			5,10	5,10
1700000003038680	29-080-006-00012-005	207004	LIMONERO-VERNA	R	433	21,40	1,29	1,29	1,29		1,32			1,29	1,29

INCIDENCIAS**INCIDENCIA DESCRIPCIÓN**

4272 Verifica que las líneas de declaración de las Solicitudes Únicas no tienen solapes con la capa de Retroactividad Gráfica (ambas de la misma campaña) a nivel de expediente/línea de declaración gráfica de la solicitud.
 Ref:1700000003038679 Recinto:29-080-006-00001-00002 Cultivo: - Agregado de la referencia del recinto.:0 Zona de la referencia del recinto.:0 Superficie solapada.:0,02 Id. Incid.:95939323

(1) Superficie declarada admisible ajustada con la superficie comprometida.
 (2) Factor de penalización valorando el alcance para el tipo de compromiso.

Puede verificar la integridad de una copia de este documento mediante la lectura del código QR adjunto o mediante el acceso a la dirección <https://ws050.juntadeandalucia.es/verificarFirma> indicando el código de VERIFICACIÓN

FIRMADO POR	JUAN JOSE SOLER GARCIA	FECHA	03/07/2024	
	ROCIO GUIJARRO MILLAN			
VERIFICACIÓN	Pk2jmWGPZXYL7RLHCHYYEGKUBFR96	PÁGINA	190/1071	

**APELLIDOS Y NOMBRE / RAZÓN SOCIAL**

CITRICOS DE ALHAURIN, S.L.

NIF

***0327*

EXPEDIENTE

1228487

ANUALIDAD DE PAGO

1ª

IMPORTE POR ANUALIDAD

	2023	2024	2025	2026	2027
IMPORTE MÁXIMO SUBVENCIONABLE	4.524,60 €	4.524,60 €	4.524,60 €	4.524,60 €	4.524,60 €
IMPORTE MEDIO DE TRANSFERENCIA (€/ha)	349,66 €	349,66 €	349,66 €	349,66 €	349,66 €

RESUMEN DE UNIDADES

Cód	GRUPO DE PAGO	Sup. Dec. Admisible (ha)	Sup. Comprometida (ha)	Sup. ajustada compromiso (I) (ha)	% sobredec.	Sup. Propuesta (ha)	Importe Declarado	Importe Topado	Importe Propuesto	Importe tras sobredec.
433	FRUTALES REGADÍO	13,01		12,94	0,00	12,94	4.524,60	4.524,60	4.524,60	4.524,60
TOTAL		13,01	12,94	12,94		12,94	4.524,60	4.524,60	4.524,60	4.524,60

APLICACIÓN DE REDUCCIONES Y PENALIZACIONES

GRUPO DE PAGO	Importe Calculado	Importe prerreduc.	Criterios de subvencionabilidad y compromisos	Presentación tardía	Omisión declaración	Condicionality	IMPORTE (Euros) PROPUESTO
FRUTALES REGADÍO	4.524,60	4.524,60	0,00	0,00	0,00	0,00	4.524,60
TOTAL	4.524,60	4.524,60					4.524,60

RESUMEN DE PAGOS

	IMPORTE (Euros)			
	PROPUESTO	FEADER (Eje 2)	MAPA	CAPADR
PROPUESTO	4.524,60	3.845,91	443,86	234,83

RECINTOS PROPUESTOS

REF.	REFERENCIA SIGPAC	CULTIVO DESCRIPCIÓN CULTIVO	S/R	G.PAGO	PEND. MEDIA (%)	SUP. DEC. ADMISIBLE (ha)	SUP. COMPROM. (ha)	SUP. AJUSTADA COMPROM. (I) (ha)	SUP. CONV. SIGPAC (ha)	SUP. CERTIE. (ha)	SUP. CAMPO (ha)	SUP. CAMPO DETER. CULT. DECLARADO (ha)	SUP. DEC. REDUCIDA (ha)	SUP. PROPUESTA (ha)
-1501669	29-008-002-00198-002	206003 NARANJO-NAVELATE	R	433	5,70	0,21	0,20	0,20		0,26			0,20	0,20
-1501662	29-008-002-00198-002	206003 NARANJO-NAVELATE	R	433	5,70	0,41	0,40	0,40		0,53			0,40	0,40
-1501534	29-038-022-00006-001	207004 LIMONERO-VERNA	R	433	7,30	2,35	2,35	2,35		2,35			2,35	2,35
-1501523	29-038-017-00103-001	206003 NARANJO-NAVELATE	R	433	4,70	0,03	0,03	0,03		0,03			0,03	0,03
-985352	29-007-009-00025-005	206003 NARANJO-NAVELATE	R	433	1,00	0,01	0,01	0,01		0,01			0,01	0,01
-727799	29-007-022-00012-017	207004 LIMONERO-VERNA	R	433	8,80	1,82	1,82	1,82		1,82			1,82	1,82
-727793	29-007-022-00012-012	207004 LIMONERO-VERNA	R	433	4,80	0,65	0,65	0,65		0,65			0,65	0,65
-727791	29-007-022-00012-007	207004 LIMONERO-VERNA	R	433	10,10	0,74	0,74	0,74		0,74			0,74	0,74
-727789	29-007-009-09001-001	207004 LIMONERO-VERNA	R	433	3,90	0,03	0,03	0,03		0,03			0,03	0,03
-727785	29-007-010-00088-001	207004 LIMONERO-VERNA	R	433	4,90	1,00	1,00	1,00		1,00			1,00	1,00
-727769	29-007-009-00027-001	206003 NARANJO-NAVELATE	R	433	3,70	0,79	0,79	0,79		0,79			0,79	0,79
-727766	29-007-009-00026-001	207004 LIMONERO-VERNA	R	433	2,90	1,98	1,98	1,98		1,98			1,98	1,98
-727764	29-007-009-00025-003	206003 NARANJO-NAVELATE	R	433	0,70	0,74	0,74	0,74		0,74			0,74	0,74
-727762	29-007-003-00055-001	207004 LIMONERO-VERNA	R	433	2,10	0,34	0,34	0,34		0,34			0,34	0,34
-178553	29-038-017-00056-002	206003 NARANJO-NAVELATE	R	433	1,30	0,23	0,23	0,23		0,23			0,23	0,23
4222836	29-008-001-00107-002	207004 LIMONERO-VERNA	R	433	3,40	0,91	0,86	0,86		0,91			0,86	0,86
4222839	29-038-017-00056-002	207004 LIMONERO-VERNA	R	433	1,30	0,77	0,77	0,77		0,77			0,77	0,77

(1) Superficie declarada admisible ajustada con la superficie comprometida.
(2) Factor de penalización valorando el alcance para el tipo de compromiso.Puede verificar la integridad de una copia de este documento mediante la lectura del código QR adjunto o mediante el acceso a la dirección <https://ws050.juntadeandalucia.es/verificarFirma> indicando el código de VERIFICACIÓN

FIRMADO POR

JUAN JOSE SOLER GARCIA

FECHA

03/07/2024

ROCIO GUIJARRO MILLAN

VERIFICACIÓN

Pk2jmWGPZXYL7RLHCHYYEGKUBFR96

PÁGINA

191/1071





INCIDENCIAS

INCIDENCIA DESCRIPCIÓN

- 219 Superficie declarada sobre un mismo recinto, en un mismo expediente, mayor que la superficie total del recinto SIGPAC.
Ref:-1501662 Recinto:29-008-002-00198-00002 Cultivo:206003 NARANJO-NAVELATE Regadío Suma de superficies declaradas para este recinto por el solicitante (Áreas):80 Superficie SIGPAC total para el recinto (Áreas):79 Exceso de superficie declarada (Hectáreas):0,01
Ref:-1501669 Recinto:29-008-002-00198-00002 Cultivo:206003 NARANJO-NAVELATE Regadío Suma de superficies declaradas para este recinto por el solicitante (Áreas):80 Superficie SIGPAC total para el recinto (Áreas):79 Exceso de superficie declarada (Hectáreas):0,01
- 242 Recinto pendiente de acreditación de titularidad.
Ref:-1501623 Recinto:29-007-022-00012-00004 Cultivo:207004 LIMONERO-VERNA Regadío
- 3790 Recinto declarado inactivo
Ref:-1501623 Recinto:29-007-022-00012-00004 Cultivo: -
- 4272 Verifica que las líneas de declaración de las Solicitudes Únicas no tienen solapes con la capa de Retroactividad Gráfica (ambas de la misma campaña) a nivel de expediente/línea de declaración gráfica de la solicitud.
Ref:4222836 Recinto:29-008-001-00107-00002 Cultivo: - Agregado de la referencia del recinto.:0 Zona de la referencia del recinto.:0 Superficie solapada.:0,05 Id. Incid.:95944838
- 100400 Recinto con cultivo, variedad, régimen de explotación o uso Siggac no compatible con la operación solicitada (Anexo IV.I Cultivos y variedades elegibles para las Intervenciones. Orden de 28 de marzo de 2023).
Ref:-727759 Recinto:29-007-003-00054-00001 Cultivo:207004 LIMONERO-VERNA Secano Uso:CI
Ref:-727775 Recinto:29-007-009-00027-00002 Cultivo:207004 LIMONERO-VERNA Secano Uso:CI
Ref:-985353 Recinto:29-007-009-00027-00003 Cultivo:207004 LIMONERO-VERNA Secano Uso:CI
Ref:-985354 Recinto:29-007-009-00027-00005 Cultivo:207004 LIMONERO-VERNA Secano Uso:CI
Ref:5181596 Recinto:29-007-009-00027-00006 Cultivo:207004 LIMONERO-VERNA Secano Uso:CI
Ref:-727780 Recinto:29-007-009-00030-00001 Cultivo:207004 LIMONERO-VERNA Secano Uso:CI
Ref:-727778 Recinto:29-007-009-00030-00004 Cultivo:207004 LIMONERO-VERNA Secano Uso:CI
Ref:4222838 Recinto:29-038-017-00066-00003 Cultivo:207004 LIMONERO-VERNA Secano Uso:CI
Ref:-1123178 Recinto:29-038-017-00066-00006 Cultivo:207004 LIMONERO-VERNA Secano Uso:CI
Ref:-985356 Recinto:29-038-017-00066-00007 Cultivo:207004 LIMONERO-VERNA Secano Uso:CI
Ref:-1123179 Recinto:29-038-017-00066-00009 Cultivo:207004 LIMONERO-VERNA Secano Uso:CI
Ref:-1265391 Recinto:29-038-017-00066-00010 Cultivo:207004 LIMONERO-VERNA Secano Uso:CI
- 100424 Solicita recinto que no está comprometido para la operación.
Ref:-727759 Recinto:29-007-003-00054-00001 Cultivo:207004 LIMONERO-VERNA Secano
Ref:-727775 Recinto:29-007-009-00027-00002 Cultivo:207004 LIMONERO-VERNA Secano
Ref:-985353 Recinto:29-007-009-00027-00003 Cultivo:207004 LIMONERO-VERNA Secano
Ref:-985354 Recinto:29-007-009-00027-00005 Cultivo:207004 LIMONERO-VERNA Secano
Ref:5181596 Recinto:29-007-009-00027-00006 Cultivo:207004 LIMONERO-VERNA Secano
Ref:-727780 Recinto:29-007-009-00030-00001 Cultivo:207004 LIMONERO-VERNA Secano
Ref:-727778 Recinto:29-007-009-00030-00004 Cultivo:207004 LIMONERO-VERNA Secano
Ref:-1501623 Recinto:29-007-022-00012-00004 Cultivo:207004 LIMONERO-VERNA Regadío
Ref:4222838 Recinto:29-038-017-00066-00003 Cultivo:207004 LIMONERO-VERNA Secano
Ref:-1123178 Recinto:29-038-017-00066-00006 Cultivo:207004 LIMONERO-VERNA Secano
Ref:-985356 Recinto:29-038-017-00066-00007 Cultivo:207004 LIMONERO-VERNA Secano
Ref:-1123179 Recinto:29-038-017-00066-00009 Cultivo:207004 LIMONERO-VERNA Secano
Ref:-1265391 Recinto:29-038-017-00066-00010 Cultivo:207004 LIMONERO-VERNA Secano

(1) Superficie declarada admisible ajustada con la superficie comprometida.
(2) Factor de penalización valorando el alcance para el tipo de compromiso.

Puede verificar la integridad de una copia de este documento mediante la lectura del código QR adjunto o mediante el acceso a la dirección https://ws050.juntadeandalucia.es/verificarFirma indicando el código de VERIFICACIÓN				
FIRMADO POR	JUAN JOSE SOLER GARCIA ROCIO GUIJARRO MILLAN	FECHA	03/07/2024	
VERIFICACIÓN	Pk2jmWGPZXYL7RLHCHYYEGKUBFR96	PÁGINA	192/1071	



APELLIDOS Y NOMBRE / RAZÓN SOCIAL **NIF** **EXPEDIENTE** **ANUALIDAD DE PAGO**
 CITRICOS EL ROMERAL, S.L ******9955*** **1088678** **1ª**

IMPORTE POR ANUALIDAD

	2023	2024	2025	2026	2027
IMPORTE MÁXIMO SUBVENCIONABLE	13.986,40 €	13.986,40 €	13.986,40 €	13.986,40 €	13.986,40 €
IMPORTE MEDIO DE TRANSFERENCIA (€/ha)	349,66 €	349,66 €	349,66 €	349,66 €	349,66 €

RESUMEN DE UNIDADES

Cód	GRUPO DE PAGO	Sup. Dec. Admisible (ha)	Sup. Comprometida (ha)	Sup. ajustada compromiso (1) (ha)	% sobredec.	Sup. Propuesta (ha)	Importe Declarado	Importe Topado	Importe Propuesto	Importe tras sobredec.
433	FRUTALES REGADÍO	68,33		40,00	0,00	40,00	13.986,40	13.986,40	13.986,40	13.986,40
TOTAL		68,33	40,00	40,00		40,00	13.986,40	13.986,40	13.986,40	13.986,40

APLICACIÓN DE REDUCCIONES Y PENALIZACIONES

GRUPO DE PAGO	Importe Calculado	Importe prereduc.	Criterios de subvencionabilidad y compromisos	Presentación tardía	Omisión declaración	Condicionidad	IMPORTE (Euros) PROPUESTO
FRUTALES REGADÍO	13.986,40	13.986,40	0,00	0,00	0,00	0,00	13.986,40
TOTAL	13.986,40	13.986,40					13.986,40

RESUMEN DE PAGOS

	IMPORTE (Euros)			
	PROPUESTO	FEADER (Eje 2)	MAPA	CAPADR
PROPUESTO	13.986,40	11.888,44	1.372,07	725,89

(1) Superficie declarada admisible ajustada con la superficie comprometida.
 (2) Factor de penalización valorando el alcance para el tipo de compromiso.

Puede verificar la integridad de una copia de este documento mediante la lectura del código QR adjunto o mediante el acceso a la dirección <https://ws050.juntadeandalucia.es/verificarFirma> indicando el código de VERIFICACIÓN

FIRMADO POR	JUAN JOSE SOLER GARCIA	FECHA	03/07/2024	
	ROCIO GUIJARRO MILLAN			
VERIFICACIÓN	Pk2jmWGPZXYL7RLHCHYYEGKUBFR96	PÁGINA	193/1071	

**RECINTOS PROPUESTOS**

REF.	REFERENCIA SIGPAC	CULTIVO DESCRIPCIÓN CULTIVO	S/R	G.PAGO	PEND. MEDIA (%)	SUP. DEC. ADMISIBLE (ha)	SUP. COMPROM. (ha)	SUP. AJUSTADA COMPR.(1) (ha)	SUP. CONV. SIGPAC (ha)	SUP. CERTIE. (ha)	SUP. CAMPO (ha)	SUP. CAMPO DETER. CULT. DECLARADO (ha)	SUP. DEC. REDUCIDA (ha)	SUP. PROPUESTA (ha)
-1149300	29-007-020-00298-006	207002 LIMONERO-FINO	R	433	23,20	0,02	0,02	0,02		0,02			0,02	0,02
-1149299	29-080-013-00050-003	204008 CLEMENTINAS-CLEMENULES	R	433	5,00	0,04	0,04	0,04		0,04			0,04	0,04
-1119896	29-080-014-00021-005	217024 GRANADO-PURPLE QUEEN	R	433	2,50	4,44	4,44	4,44		4,44			4,44	4,44
-1119892	29-038-010-00059-003	206001 NARANJO-LANE LATE	R	433	0,70	3,52	1,76	1,76		1,76			1,76	1,76
-1119890	29-007-007-00205-004	207004 LIMONERO-VERNA	R	433	8,40	0,98	0,98	0,98		0,98			0,98	0,98
-1119889	29-007-006-00018-003	207004 LIMONERO-VERNA	R	433	1,10	1,36	1,29	1,29		1,29			1,29	1,29
-804154	29-080-014-00021-002	207002 LIMONERO-FINO	R	433	22,50	1,04	1,04	1,04		1,04			1,04	1,04
-804138	29-080-013-00049-001	206008 NARANJO-SALUSTIANA	R	433	0,90	0,02	0,02	0,02		0,02			0,02	0,02
-804030	29-038-027-00004-002	207002 LIMONERO-FINO	R	433	2,30	0,19	0,19	0,19		0,19			0,19	0,19
-804029	29-038-027-00004-002	204008 CLEMENTINAS-CLEMENULES	R	433	2,30	0,19	0,19	0,19		0,19			0,19	0,19
-803984	29-038-027-00004-001	207002 LIMONERO-FINO	R	433	2,50	0,41	0,41	0,41		0,41			0,41	0,41
-803983	29-038-027-00004-001	204008 CLEMENTINAS-CLEMENULES	R	433	2,50	0,42	0,42	0,42		0,42			0,42	0,42
-803908	29-007-007-00003-002	207004 LIMONERO-VERNA	R	433	1,00	1,00	1,00	1,00		1,00			1,00	1,00
-766451	29-038-027-00003-001	207004 LIMONERO-VERNA	R	433	4,70	0,29	0,22	0,22		0,22			0,22	0,22
-544764	29-900-021-00074-004	206001 NARANJO-LANE LATE	R	433	4,00	0,14	0,07	0,07		0,07			0,07	0,07
-540371	29-038-010-00057-002	206001 NARANJO-LANE LATE	R	433	1,90	2,67	2,67	2,67		2,67			2,67	2,67
-539956	29-007-020-00298-001	343005 AGUACATE-HASS	R	433	9,60	0,15	0,15	0,15		0,15			0,15	0,15
-539654	29-007-006-00043-001	210008 MANDARINOS HÍBRIDOS-MURCOTT	R	433	0,60	1,00	0,88	0,88		0,88			0,88	0,88
-539653	29-007-006-00043-001	207004 LIMONERO-VERNA	R	433	0,60	0,14	0,12	0,12		0,12			0,12	0,12
-539501	29-007-006-00014-002	207004 LIMONERO-VERNA	R	433	1,00	0,37	0,37	0,37		0,37			0,37	0,37
-64885	29-007-020-00298-003	207002 LIMONERO-FINO	R	433	5,60	0,97	0,90	0,90		0,90			0,90	0,90
-64872	29-007-020-00300-001	207002 LIMONERO-FINO	R	433	3,60	0,82	0,82	0,82		0,82			0,82	0,82
-64603	29-007-010-00123-001	206003 NARANJO-NAVELATE	R	433	4,90	0,89	0,89	0,89		0,89			0,89	0,89
-64350	29-007-007-00205-004	206308 NARANJO-VALENCIA LATE	R	433	8,40	2,29	2,29	2,29		2,29			2,29	2,29
-64320	29-007-007-00003-002	206308 NARANJO-VALENCIA LATE	R	433	1,00	3,36	3,36	3,36		3,36			3,36	3,36
-63956	29-038-027-00004-002	206008 NARANJO-SALUSTIANA	R	433	2,30	0,40	0,40	0,40		0,40			0,40	0,40
-63955	29-007-007-00190-002	208003 POMELO O TORONJA-STAR RUBY	R	433	5,70	0,02	0,02	0,02		0,02			0,02	0,02
-63954	29-007-006-00022-005	207004 LIMONERO-VERNA	R	433	1,40	0,02	0,02	0,02		0,02			0,02	0,02
-63953	29-007-006-00022-003	207004 LIMONERO-VERNA	R	433	1,20	0,74	0,74	0,74		0,74			0,74	0,74
170000006489708	29-007-006-00015-001	207004 LIMONERO-VERNA	R	433	0,80	0,61	0,59	0,59		0,59			0,59	0,59
170000006489709	29-007-006-00016-001	207004 LIMONERO-VERNA	R	433	0,70	0,33	0,33	0,33		0,33			0,33	0,33
170000006489710	29-007-006-00017-001	210008 MANDARINOS HÍBRIDOS-MURCOTT	R	433	0,80	0,34	0,34	0,34		0,34			0,34	0,34
170000006489711	29-007-010-00122-001	206003 NARANJO-NAVELATE	R	433	10,70	0,72	0,72	0,72		0,72			0,72	0,72
170000006489714	29-038-010-00059-002	206001 NARANJO-LANE LATE	R	433	0,70	5,05	2,77	2,77		2,77			2,77	2,77
170000006489715	29-038-027-00004-001	206008 NARANJO-SALUSTIANA	R	433	2,50	1,29	1,29	1,29		1,29			1,29	1,29
170000006489717	29-900-021-00080-001	206305 NARANJO-VALENCIA DELTA	R	433	1,40	3,75	3,75	3,75		3,75			3,75	3,75
170000006489720	29-007-006-00024-001	207004 LIMONERO-VERNA	R	433	0,70	0,80	0,80	0,80		0,80			0,80	0,80
170000006489721	29-007-007-00190-001	208003 POMELO O TORONJA-STAR RUBY	R	433	3,60	0,60	0,60	0,60		0,60			0,60	0,60
170000006489722	29-007-006-00022-001	207004 LIMONERO-VERNA	R	433	0,90	1,04	1,04	1,04		1,04			1,04	1,04
170000006489723	29-007-006-00026-001	207004 LIMONERO-VERNA	R	433	0,70	0,44	0,44	0,44		0,44			0,44	0,44
170000006489724	29-080-013-00050-001	204008 CLEMENTINAS-CLEMENULES	R	433	0,80	1,14	0,57	0,57		0,57			0,57	0,57
170000006489725	29-007-006-00020-001	204011 CLEMENTINAS-HERNANDINA	R	433	1,70	1,51	1,51	1,51		1,51			1,51	1,51
170000006489727	29-080-013-00049-001	204008 CLEMENTINAS-CLEMENULES	R	433	0,90	5,70	5,70	5,70		5,70			5,70	5,70
170000006489729	29-007-006-00027-001	207004 LIMONERO-VERNA	R	433	1,40	1,49	1,49	1,49		1,49			1,49	1,49
170000006489730	29-900-021-00070-001	207002 LIMONERO-FINO	R	433	1,30	2,58	2,58	2,58		2,58			2,58	2,58
170000006489731	29-900-021-00054-001	207002 LIMONERO-FINO	R	433	2,10	3,44	3,44	3,44		3,44			3,44	3,44
170000006489733	29-007-007-00192-001	206001 NARANJO-LANE LATE	R	433	2,40	0,81	0,41	0,41		0,41			0,41	0,41
170000006489734	29-900-021-00074-001	206001 NARANJO-LANE LATE	R	433	1,20	3,93	1,96	1,96		1,96			1,96	1,96
170000006489736	29-900-021-00070-003	207002 LIMONERO-FINO	R	433	2,80	1,05	1,05	1,05		1,05			1,05	1,05
170000006489737	29-007-009-00029-001	206308 NARANJO-VALENCIA LATE	R	433	5,30	0,48	0,24	0,24		0,24			0,24	0,24
170000006489739	29-007-006-00033-001	207004 LIMONERO-VERNA	R	433	0,90	0,80	0,80	0,80		0,80			0,80	0,80
170000006489749	29-007-006-00064-001	207004 LIMONERO-VERNA	R	433	0,90	0,49	0,49	0,49		0,49			0,49	0,49
170000006489751	29-038-027-00002-005	207004 LIMONERO-VERNA	R	433	7,50	0,04	0,04	0,04		0,04			0,04	0,04
170000006489752	29-080-013-00046-001	206008 NARANJO-SALUSTIANA	R	433	2,80	1,53	1,53	1,53		1,53			1,53	1,53
170000006489753	29-038-027-00002-003	207004 LIMONERO-VERNA	R	433	1,60	0,47	0,47	0,47		0,47			0,47	0,47

INCIDENCIAS**INCIDENCIA DESCRIPCIÓN**

- 248 Verifica que los recintos declarados con sistema de explotación regadío corresponden realmente a regadío según SIGPAC.
Ref:-1119893 Recinto:29-080-014-00021-00004 Cultivo:217024 GRANADO-PURPLE QUEEN Regadío
- 4272 Verifica que las líneas de declaración de las Solicitudes Únicas no tienen solapes con la capa de Retroactividad Gráfica (ambas de la misma campaña) a nivel de expediente/línea de declaración gráfica de la solicitud.
Ref:-1119889 Recinto:29-007-006-00018-00003 Cultivo: - Agregado de la referencia del recinto.:0 Zona de la referencia del recinto.:0 Superficie solapada.:0,02 Id. Incid.:95939388
- 100402 Recinto solicitado no forma parte de ningún organismo de control autorizado para la producción ecológica en Andalucía o fecha de inscripción posterior al plazo establecido (Anexo I. Criterios de Subvencionabilidad. Orden 28 de marzo de 2023).
Ref:-539484 Recinto:29-007-005-00089-00007 Cultivo:20000 BARBECHO TRADICIONAL-SIN VARIEDAD Regadío
Ref:-1474560 Recinto:29-007-006-00027-00002 Cultivo:207004 LIMONERO-VERNA Regadío

(1) Superficie declarada admisible ajustada con la superficie comprometida.
(2) Factor de penalización valorando el alcance para el tipo de compromiso.

Puede verificar la integridad de una copia de este documento mediante la lectura del código QR adjunto o mediante el acceso a la dirección https://ws050.juntadeandalucia.es/verificarFirma indicando el código de VERIFICACIÓN					
FIRMADO POR	JUAN JOSE SOLER GARCIA		FECHA		03/07/2024
	ROCIO GUIJARRO MILLAN				
VERIFICACIÓN	Pk2jmWGPZXRYL7RLHCHYYEGKUBFR96		PÁGINA		194/1071



INCIDENCIAS

INCIDENCIA DESCRIPCIÓN

- 100406 Grupo de cultivo declarado en el recinto no coincide con el grupo de cultivo existente en el organismo de control autorizado para la producción ecológica en Andalucía (Anexo I. Criterios de Subvencionabilidad. Orden 28 de marzo de 2023).
Ref:-539484 Recinto:29-007-005-00089-00007 Cultivo:20000 BARBECHO TRADICIONAL-SIN VARIEDAD Regadío Grupo de SIPEA:FRUTALES
- 100424 Solicita recinto que no está comprometido para la operación.
Ref:-539484 Recinto:29-007-005-00089-00007 Cultivo:20000 BARBECHO TRADICIONAL-SIN VARIEDAD Regadío
Ref:-1474560 Recinto:29-007-006-00027-00002 Cultivo:207004 LIMONERO-VERNA Regadío
Ref:-1119891 Recinto:29-008-008-00189-00002 Cultivo:101007 OLIVAR-MANZANILLA Secano
Ref:-64574 Recinto:29-008-008-00189-00002 Cultivo:101138 OLIVAR-HOJIBLANCA Secano
Ref:-1119893 Recinto:29-080-014-00021-00004 Cultivo:217024 GRANADO-PURPLE QUEEN Regadío

(1) Superficie declarada admisible ajustada con la superficie comprometida.
(2) Factor de penalización valorando el alcance para el tipo de compromiso.

Puede verificar la integridad de una copia de este documento mediante la lectura del código QR adjunto o mediante el acceso a la dirección <https://ws050.juntadeandalucia.es/verificarFirma> indicando el código de VERIFICACIÓN

FIRMADO POR	JUAN JOSE SOLER GARCIA	FECHA	03/07/2024	
	ROCIO GUIJARRO MILLAN			
VERIFICACIÓN	Pk2jmWGPZXYL7RLHCHYYEGKUBFR96	PÁGINA	195/1071	



APELLIDOS Y NOMBRE / RAZÓN SOCIAL
CÍTRICOS NESCANÍA, S.L.

NIF
***7432*

EXPEDIENTE
1261864

ANUALIDAD DE PAGO

RESUMEN DE PAGOS

PROPUESTO	IMPORTE (Euros)			
	PROPUESTO	FEADER (Eje 2)	MAPA	CAPADR
	0,00	0,00	0,00	0,00

INCIDENCIAS

INCIDENCIA DESCRIPCIÓN

219	Superficie declarada sobre un mismo recinto, en un mismo expediente, mayor que la superficie total del recinto SIGPAC. Ref:-1611310 Recinto:29-080-011-00128-00002 Cultivo:207004 LIMONERO-VERNA Secano Suma de superficies declaradas para este recinto por el solicitante (Áreas):34 Superficie SIGPAC total para el recinto (Áreas):4 Exceso de superficie declarada (Hectáreas):0,3
100400	Recinto con cultivo, variedad, régimen de explotación o uso Siggpac no compatible con la operación solicitada (Anexo IV.I Cultivos y variedades elegibles para las Intervenciones. Orden de 28 de marzo de 2023). Ref:-1611313 Recinto:29-080-011-00123-00002 Cultivo:207004 LIMONERO-VERNA Secano Uso:CI Ref:-1611310 Recinto:29-080-011-00128-00002 Cultivo:207004 LIMONERO-VERNA Secano Uso:IM
100424	Solicita recinto que no está comprometido para la operación. Ref:-1611313 Recinto:29-080-011-00123-00002 Cultivo:207004 LIMONERO-VERNA Secano Ref:-1611310 Recinto:29-080-011-00128-00002 Cultivo:207004 LIMONERO-VERNA Secano
101008	Expediente sin compromisos vigentes. Operación:6503.2

(1) Superficie declarada admisible ajustada con la superficie comprometida.
(2) Factor de penalización valorando el alcance para el tipo de compromiso.

Puede verificar la integridad de una copia de este documento mediante la lectura del código QR adjunto o mediante el acceso a la dirección https://ws050.juntadeandalucia.es/verificarFirma indicando el código de VERIFICACIÓN				
FIRMADO POR	JUAN JOSE SOLER GARCIA	FECHA	03/07/2024	
	ROCIO GUIJARRO MILLAN			
VERIFICACIÓN	Pk2jmWGPZXYL7RLHCHYYEGKUBFR96	PÁGINA	196/1071	

**APELLIDOS Y NOMBRE / RAZÓN SOCIAL**

COAPRA, S.L.

NIF

****2414*

EXPEDIENTE

1278702

ANUALIDAD DE PAGO

1ª

IMPORTE POR ANUALIDAD

	2023	2024	2025	2026	2027
IMPORTE MÁXIMO SUBVENCIONABLE	8.681,69 €	8.681,69 €	8.681,69 €	8.681,69 €	8.681,69 €
IMPORTE MEDIO DE TRANSFERENCIA (€/ha)	95,46 €	95,46 €	95,46 €	95,46 €	95,46 €

RESUMEN DE UNIDADES

Cód	GRUPO DE PAGO	Sup. Dec. Admisible (ha)	Sup. Comprometida (ha)	Sup. ajustada compromiso (1) (ha)	% sobredec.	Sup. Propuesta (ha)	Importe Declarado	Importe Topado	Importe Propuesto	Importe tras sobredec.
426	HERBÁCEOS	57,43		57,43	0,00	57,43	8.681,69	8.681,69	8.681,69	8.681,69
434	HERBÁCEOS NO ELEGIBLES	33,52		33,52	0,00	33,52	0,00	0,00	0,00	0,00
TOTAL		90,95	90,95	90,95		90,95	8.681,69	8.681,69	8.681,69	8.681,69

APLICACIÓN DE REDUCCIONES Y PENALIZACIONES

GRUPO DE PAGO	Importe Calculado	Importe prereduc. y compromisos	Criterios de subvencionabilidad y compromisos	Presentación tardía	Omisión declaración	Condicionalidad	IMPORTE (Euros) PROPUESTO
HERBÁCEOS	8.681,69	8.681,69	1,00	0,00	0,00	0,00	0,00
HERBÁCEOS NO ELEGIBLES	0,00	0,00	1,00	0,00	0,00	0,00	0,00
TOTAL	8.681,69	8.681,69					0,00

DETALLE DE REDUCCIONES Y PENALIZACIONES POR INCUMPLIMIENTOS DE CRITERIOS DE SUBVENCIONABILIDAD Y COMPROMISOS

Tipo	Compromiso	Sup. Calculada	Sup. Incumpl.	Factor Alcance (2)	Coef. Línea Base	Coef. Acumulación	Coef. Reiteración	Coef. Monitoring	Importe Ayuda	Factor Penaliz.	Importe Penaliz.	Aplicado
B1	Las unidades comprometidas deben estar certificadas en producción ecológica según lo establecido en el Reglamento (CE) n° 834/2007 y el Reglamento (CE) n° 889/2008, por el que se establece disposiciones de aplicación del Reglamento (CE) n° 834/2007 del Consejo, durante el período de compromiso.	90,95	90,95	1,00	1,00	1,00	1,00	1,00	8.681,69 €	1,00	8.681,69 €	SI

RESUMEN DE PAGOS

		IMPORTE (Euros)			
		PROPUESTO	FEADER (Eje 2)	MAPA	CAPADR
PROPUESTO		0,00	0,00	0,00	0,00

RECINTOS PROPUESTOS

REF.	REFERENCIA SIGPAC	CULTIVO	DESCRIPCIÓN CULTIVO	S/R	G.PAGO	PEND. MEDIA (%)	SUP. DEC. ADMISIBLE (ha)	SUP. COMPROM. (ha)	SUP. AJUSTADA COMPROM. (1) (ha)	SUP. CONV. SIGPAC (ha)	SUP. CERTIE (ha)	SUP. CAMPO (ha)	SUP. CAMPO DETER. CULT. DECLARADO (ha)	SUP. DEC. REDUCIDA (ha)	SUP. PROPUESTA (ha)
-454871	29-032-066-00007-001	50036	GARBANZOS-PEDROSILLANO	S	426	13,80	28,14	28,14	28,14		0,00			28,14	28,14
1700000006320313	29-032-067-00007-007	50036	GARBANZOS-PEDROSILLANO	S	426	17,50	29,29	29,29	29,29		0,00			29,29	29,29
-1095979	29-032-067-00007-033	20000	BARBECHO TRADICIONAL-SIN VARIEDAD	S	434	11,60	0,02	0,02	0,02		0,00			0,02	0,02
-454836	29-032-067-00007-026	20000	BARBECHO TRADICIONAL-SIN VARIEDAD	S	434	20,80	0,43	0,43	0,43		0,00			0,43	0,43
-454835	29-032-067-00007-025	20000	BARBECHO TRADICIONAL-SIN VARIEDAD	S	434	20,30	0,19	0,19	0,19		0,00			0,19	0,19
1700000006320312	29-032-067-00007-007	20000	BARBECHO TRADICIONAL-SIN VARIEDAD	S	434	17,50	32,74	32,74	32,74		0,00			32,74	32,74
1700000006320320	29-032-067-00007-012	20000	BARBECHO TRADICIONAL-SIN VARIEDAD	S	434	35,30	0,14	0,14	0,14		0,00			0,14	0,14

(1) Superficie declarada admisible ajustada con la superficie comprometida.

(2) Factor de penalización valorando el alcance para el tipo de compromiso.

Puede verificar la integridad de una copia de este documento mediante la lectura del código QR adjunto o mediante el acceso a la dirección <https://ws050.juntadeandalucia.es/verificarFirma> indicando el código de VERIFICACIÓN

FIRMADO POR	JUAN JOSE SOLER GARCIA	FECHA	03/07/2024	
	ROCIO GUIJARRO MILLAN			
VERIFICACIÓN	Pk2jmWGPZXRYL7RLHCHYYEGKUBFR96	PÁGINA	197/1071	



INCIDENCIAS

INCIDENCIA DESCRIPCIÓN

- 242 Recinto pendiente de acreditación de titularidad.
Ref:1700000006320327 Recinto:29-032-067-00007-00016 Cultivo:218045 HIGUERA-BLANCA Secano
- 100412 Número de hectáreas validadas inferior a la superficie mínima permitida por el grupo de cultivo (Anexo I. Criterios de Subvencionabilidad. Orden 28 de marzo de 2023).
Sup. Resuelta:0 Grupo de Pago:FRUTALES SECANO
- 100413 Recinto perteneciente a grupo de cultivo que no cumple con la superficie mínima requerida (Anexo I. Criterios de Subvencionabilidad. Orden 28 de marzo de 2023).
Ref:1700000006320326 Recinto:29-032-066-00007-00002 Cultivo:218045 HIGUERA-BLANCA Secano Sup. Declarada:1,29 Superficie Resolver:1,29
Ref:1700000006320325 Recinto:29-032-067-00007-00017 Cultivo:218045 HIGUERA-BLANCA Secano Sup. Declarada:3,08 Superficie Resolver:3,08
Ref:1700000006320323 Recinto:29-032-067-00007-00018 Cultivo:218045 HIGUERA-BLANCA Secano Sup. Declarada:3,11 Superficie Resolver:3,11
- 100424 Solicita recinto que no está comprometido para la operación.
Ref:1700000006320327 Recinto:29-032-067-00007-00016 Cultivo:218045 HIGUERA-BLANCA Secano

(1) Superficie declarada admisible ajustada con la superficie comprometida.
(2) Factor de penalización valorando el alcance para el tipo de compromiso.

Puede verificar la integridad de una copia de este documento mediante la lectura del código QR adjunto o mediante el acceso a la dirección <https://ws050.juntadeandalucia.es/verificarFirma> indicando el código de VERIFICACIÓN

FIRMADO POR	JUAN JOSE SOLER GARCIA	FECHA	03/07/2024	
	ROCIO GUIJARRO MILLAN			
VERIFICACIÓN	Pk2jmWGPZXYL7RLHCHYYEGKUBFR96	PÁGINA	198/1071	

**APELLIDOS Y NOMBRE / RAZÓN SOCIAL**

COIN ANGULO MARIA MERCEDES

NIF

***3940*

EXPEDIENTE

1027816

ANUALIDAD DE PAGO

1ª

IMPORTE POR ANUALIDAD

	2023	2024	2025	2026	2027
IMPORTE MÁXIMO SUBVENCIONABLE	5.003,79 €	5.003,79 €	5.003,79 €	5.003,79 €	5.003,79 €
IMPORTE MEDIO DE TRANSFERENCIA (€/ha)	216,24 €	216,24 €	216,24 €	216,24 €	216,24 €

RESUMEN DE UNIDADES

Cód	GRUPO DE PAGO	Sup. Dec. Admisible (ha)	Sup. Comprometida (ha)	Sup. ajustada compromiso (1) (ha)	% sobredec.	Sup. Propuesta (ha)	Importe Declarado	Importe Topado	Importe Propuesto	Importe tras sobredec.
432	FRUTALES SECANO	23,14		23,14	0,00	23,14	5.003,79	5.003,79	5.003,79	5.003,79
TOTAL		23,14	23,14	23,14		23,14	5.003,79	5.003,79	5.003,79	5.003,79

APLICACIÓN DE REDUCCIONES Y PENALIZACIONES

GRUPO DE PAGO	Importe Calculado	Importe prereduc.	Criterios de subvencionabilidad y compromisos	Presentación tardía	Omisión declaración	Condicionalidad	IMPORTE (Euros) PROPUESTO
FRUTALES SECANO	5.003,79	5.003,79	0,00	0,00	0,00	0,00	5.003,79
TOTAL	5.003,79	5.003,79					5.003,79

RESUMEN DE PAGOS

	IMPORTE (Euros)			
	PROPUESTO	FEADER (Eje 2)	MAPA	CAPADR
PROPUESTO	5.003,79	4.253,22	490,87	259,70

RECINTOS PROPUESTOS

REF.	REFERENCIA SIGPAC	CULTIVO	DESCRIPCIÓN CULTIVO	S/R	G.PAGO	PEND. MEDIA (%)	SUP. DEC. ADMISIBLE (ha)	SUP. COMPROM. (ha)	SUP. AJUSTADA COMPR.(1) (ha)	SUP. CONV. SIGPAC (ha)	SUP. CERTIE (ha)	SUP. CAMPO (ha)	SUP. CAMPO DETER. CULT. DECLARADO (ha)	SUP. DEC. REDUCIDA (ha)	SUP. PROPUESTA (ha)
170000004529257	29-040-013-00027-013	104024	ALMENDROS-MARCONA	S	432	22,00	23,14	23,14	23,14		23,14			23,14	23,14

(1) Superficie declarada admisible ajustada con la superficie comprometida.

(2) Factor de penalización valorando el alcance para el tipo de compromiso.

Puede verificar la integridad de una copia de este documento mediante la lectura del código QR adjunto o mediante el acceso a la dirección <https://ws050.juntadeandalucia.es/verificarFirma> indicando el código de VERIFICACIÓN

FIRMADO POR	JUAN JOSE SOLER GARCIA	FECHA	03/07/2024	
	ROCIO GUIJARRO MILLAN			
VERIFICACIÓN	Pk2jmWGPZXYL7RLHCHYYEGKUBFR96	PÁGINA	199/1071	



<u>APELLIDOS Y NOMBRE / RAZÓN SOCIAL</u>	<u>NIF</u>	<u>EXPEDIENTE</u>	<u>ANUALIDAD DE PAGO</u>
COMUNIDAD DE BIENES ALBARRACIN ATIENZA	***4758*	1211545	1ª
<u>IMPORTE POR ANUALIDAD</u>			

	<u>2023</u>	<u>2024</u>	<u>2025</u>	<u>2026</u>	<u>2027</u>
IMPORTE MÁXIMO SUBVENCIONABLE	3.510,26 €	3.510,26 €	3.510,26 €	3.510,26 €	3.510,26 €
IMPORTE MEDIO DE TRANSFERENCIA (€/ha)	247,90 €	247,90 €	247,90 €	247,90 €	247,90 €

RESUMEN DE UNIDADES

<u>Cód</u>	<u>GRUPO DE PAGO</u>	<u>Sup. Dec. Admisible (ha)</u>	<u>Sup. Comprometida (ha)</u>	<u>Sup. ajustada compromiso (1) (ha)</u>	<u>% sobredec.</u>	<u>Sup. Propuesta (ha)</u>	<u>Importe Declarado</u>	<u>Importe Topado</u>	<u>Importe Propuesto</u>	<u>Importe tras sobredec.</u>
429	OLIVAR	14,16		14,16	0,00	14,16	3.510,26	3.510,26	3.510,26	3.510,26
TOTAL		14,16	14,16	14,16		14,16	3.510,26	3.510,26	3.510,26	3.510,26

APLICACIÓN DE REDUCCIONES Y PENALIZACIONES

<u>GRUPO DE PAGO</u>	<u>Importe Calculado</u>	<u>Importe prereduc.</u>	<u>Criterios de subvencionabilidad y compromisos</u>	<u>Presentación tardía</u>	<u>Omisión declaración</u>	<u>Condicionidad</u>	<u>IMPORTE (Euros) PROPUESTO</u>
OLIVAR	3.510,26	3.510,26	0,00	0,00	0,00	0,00	3.510,26
TOTAL	3.510,26	3.510,26					3.510,26

RESUMEN DE PAGOS

	<u>IMPORTE (Euros)</u>			
	<u>PROPUESTO</u>	<u>FEADER (Eje 2)</u>	<u>MAPA</u>	<u>CAPADR</u>
PROPUESTO	3.510,26	2.983,72	344,36	182,18

RECINTOS PROPUESTOS

<u>REF.</u>	<u>REFERENCIA SIGPAC</u>	<u>CULTIVO DESCRIPCIÓN CULTIVO</u>	<u>S/R G.PAGO</u>	<u>PEND. MEDIA (t/ha)</u>	<u>SUP. DEC. ADMISIBLE (ha)</u>	<u>SUP. COMPROM. (ha)</u>	<u>SUP. AJUSTADA COMPROM. (1) (ha)</u>	<u>SUP. CONV. SIGPAC (ha)</u>	<u>SUP. CERTIF. (ha)</u>	<u>SUP. CAMPO (ha)</u>	<u>SUP. CAMPO DETER. CULT. DECLARADO (ha)</u>	<u>SUP. DEC. REDUCIDA (ha)</u>	<u>SUP. PROPUESTA (ha)</u>
-1290725	29-084-008-00304-012	101138 OLIVAR-HOJIBLANCA	S 429	28,60	0,37	0,37	0,37		0,37			0,37	0,37
-1290723	29-084-008-00302-003	101138 OLIVAR-HOJIBLANCA	S 429	31,10	1,59	1,59	1,59		1,59			1,59	1,59
1700000006738372	29-084-008-00302-001	101138 OLIVAR-HOJIBLANCA	S 429	22,50	9,15	9,15	9,15		9,15			9,15	9,15
1700000006738373	29-084-008-00304-005	101138 OLIVAR-HOJIBLANCA	S 429	22,80	3,05	3,05	3,05		3,05			3,05	3,05

INCIDENCIASINCIDENCIA DESCRIPCIÓN

- 100402 Recinto solicitado no forma parte de ningún organismo de control autorizado para la producción ecológica en Andalucía o fecha de inscripción posterior al plazo establecido (Anexo I. Criterios de Subvencionabilidad. Orden 28 de marzo de 2023).
Ref:1700000006738378 Recinto:29-084-008-00303-00001 Cultivo:20000 BARBECHO TRADICIONAL-SIN VARIEDAD Secano
Ref:5566045 Recinto:29-084-008-00303-00002 Cultivo:20000 BARBECHO TRADICIONAL-SIN VARIEDAD Secano
Ref:-1290724 Recinto:29-084-008-00303-00003 Cultivo:20000 BARBECHO TRADICIONAL-SIN VARIEDAD Secano
- 100406 Grupo de cultivo declarado en el recinto no coincide con el grupo de cultivo existente en el organismo de control autorizado para la producción ecológica en Andalucía (Anexo I. Criterios de Subvencionabilidad. Orden 28 de marzo de 2023).
Ref:-1290724 Recinto:29-084-008-00303-00003 Cultivo:20000 BARBECHO TRADICIONAL-SIN VARIEDAD Secano Grupo de SIPEA:OLIVAR
- 100424 Solicita recinto que no está comprometido para la operación.
Ref:1700000006738378 Recinto:29-084-008-00303-00001 Cultivo:20000 BARBECHO TRADICIONAL-SIN VARIEDAD Secano
Ref:5566045 Recinto:29-084-008-00303-00002 Cultivo:20000 BARBECHO TRADICIONAL-SIN VARIEDAD Secano
Ref:-1290724 Recinto:29-084-008-00303-00003 Cultivo:20000 BARBECHO TRADICIONAL-SIN VARIEDAD Secano

(1) Superficie declarada admisible ajustada con la superficie comprometida.
(2) Factor de penalización valorando el alcance para el tipo de compromiso.

Puede verificar la integridad de una copia de este documento mediante la lectura del código QR adjunto o mediante el acceso a la dirección <https://ws050.juntadeandalucia.es/verificarFirma> indicando el código de VERIFICACIÓN

FIRMADO POR	JUAN JOSE SOLER GARCIA	FECHA	03/07/2024	
	ROCIO GUIJARRO MILLAN			
VERIFICACIÓN	Pk2jmWGPZXRyL7RLHCHYYEGKUBFR96	PÁGINA	200/1071	



APELLIDOS Y NOMBRE / RAZÓN SOCIAL **NIF** **EXPEDIENTE** **ANUALIDAD DE PAGO**
 CONEJO MUÑOZ DE TORO FERNANDO ****0961* 1267923 1ª

IMPORTE POR ANUALIDAD

	2023	2024	2025	2026	2027
IMPORTE MÁXIMO SUBVENCIONABLE	325,18 €	325,18 €	325,18 €	325,18 €	325,18 €
IMPORTE MEDIO DE TRANSFERENCIA (€/ha)	349,66 €	349,66 €	349,66 €	349,66 €	349,66 €

RESUMEN DE UNIDADES

Cód	GRUPO DE PAGO	Sup. Dec. Admisible (ha)	Sup. Comprometida (ha)	Sup. ajustada compromiso (1) (ha)	% sobredec.	Sup. Propuesta (ha)	Importe Declarado	Importe Topado	Importe Propuesto	Importe tras sobredec.
433	FRUTALES REGADÍO	0,95		0,93	0,00	0,93	325,18	325,18	325,18	325,18
TOTAL		0,95	0,93	0,93		0,93	325,18	325,18	325,18	325,18

APLICACIÓN DE REDUCCIONES Y PENALIZACIONES

GRUPO DE PAGO	Importe Calculado	Importe prerreduc.	Criterios de subvencionabilidad y compromisos	Presentación tardía	Omisión declaración	Condicionality	IMPORTE (Euros) PROPUESTO
FRUTALES REGADÍO	325,18	325,18	0,00	0,00	0,00	0,00	325,18
TOTAL	325,18	325,18					325,18

RESUMEN DE PAGOS

	IMPORTE (Euros)			
	PROPUESTO	FEADER (Eje 2)	MAPA	CAPADR
PROPUESTO	325,18	276,40	31,90	16,88

RECINTOS PROPUESTOS

REF.	REFERENCIA SIGPAC	CULTIVO/DESCRIPCIÓN CULTIVO	S/R	G.PAGO	PEND. MEDIA (%)	SUP. DEC. ADMISIBLE (ha)	SUP. COMPROM. (ha)	SUP. AJUSTADA COMPROM. (1) (ha)	SUP. CONV. SIGPAC (ha)	SUP. CERTIE (ha)	SUP. CAMPO (ha)	SUP. CAMPO DETER. CULT. DECLARADO (ha)	SUP. DEC. REDUCIDA (ha)	SUP. PROPUESTA (ha)
4590982	29-012-002-00488-001	343001 AGUACATE-BACON	R	433	7,50	0,95	0,93	0,93		0,95			0,93	0,93

INCIDENCIAS**INCIDENCIA DESCRIPCIÓN**

- 4272 Verifica que las líneas de declaración de las Solicitudes Únicas no tienen solapes con la capa de Retroactividad Gráfica (ambas de la misma campaña) a nivel de expediente/línea de declaración gráfica de la solicitud.
 Ref:4590982 Recinto:29-012-002-00488-00001 Cultivo: - Agregado de la referencia del recinto.:0 Zona de la referencia del recinto.:0 Superficie solapada.:0,02 Id. Incid.:95947497
- 100400 Recinto con cultivo, variedad, régimen de explotación o uso Sigpac no compatible con la operación solicitada (Anexo IV.I Cultivos y variedades elegibles para las Intervenciones. Orden de 28 de marzo de 2023).
 Ref:-735258 Recinto:29-012-002-00491-00001 Cultivo:207004 LIMONERO-VERNA Secano Uso:CI
- 100402 Recinto solicitado no forma parte de ningún organismo de control autorizado para la producción ecológica en Andalucía o fecha de inscripción posterior al plazo establecido (Anexo I. Criterios de Subvencionabilidad. Orden 28 de marzo de 2023).
 Ref:-1272510 Recinto:29-012-002-00493-00001 Cultivo:101138 OLIVAR-HOJIBLANCA Secano
- 100406 Grupo de cultivo declarado en el recinto no coincide con el grupo de cultivo existente en el organismo de control autorizado para la producción ecológica en Andalucía (Anexo I. Criterios de Subvencionabilidad. Orden 28 de marzo de 2023).
 Ref:-1272510 Recinto:29-012-002-00493-00001 Cultivo:101138 OLIVAR-HOJIBLANCA Secano Grupo de SIPEA:FRUTALES
- 100424 Solicita recinto que no está comprometido para la operación.
 Ref:-735258 Recinto:29-012-002-00491-00001 Cultivo:207004 LIMONERO-VERNA Secano
 Ref:-1272510 Recinto:29-012-002-00493-00001 Cultivo:101138 OLIVAR-HOJIBLANCA Secano

(1) Superficie declarada admisible ajustada con la superficie comprometida.

(2) Factor de penalización valorando el alcance para el tipo de compromiso.

Puede verificar la integridad de una copia de este documento mediante la lectura del código QR adjunto o mediante el acceso a la dirección <https://ws050.juntadeandalucia.es/verificarFirma> indicando el código de VERIFICACIÓN

FIRMADO POR	JUAN JOSE SOLER GARCIA	FECHA	03/07/2024	
	ROCIO GUIJARRO MILLAN			
VERIFICACIÓN	Pk2jmWGPZXRyL7RLHCHYYEGKUBFR96	PÁGINA	201/1071	

**APELLIDOS Y NOMBRE / RAZÓN SOCIAL**

CONSPROSUR 2005 S L

NIF

****4900*

EXPEDIENTE

1223307

ANUALIDAD DE PAGO

1ª

IMPORTE POR ANUALIDAD

	2023	2024	2025	2026	2027
IMPORTE MÁXIMO SUBVENCIONABLE	3.604,47 €	3.604,47 €	3.604,47 €	3.604,47 €	3.604,47 €
IMPORTE MEDIO DE TRANSFERENCIA (€/ha)	234,36 €	234,36 €	234,36 €	234,36 €	234,36 €

RESUMEN DE UNIDADES

Cód	GRUPO DE PAGO	Sup. Dec. Admisible (ha)	Sup. Comprometida (ha)	Sup. ajustada compromiso (1) (ha)	% sobredec.	Sup. Propuesta (ha)	Importe Declarado	Importe Topado	Importe Propuesto	Importe tras sobredec.
429	OLIVAR	14,54		14,54	0,00	14,54	3.604,47	3.604,47	3.604,47	3.604,47
434	HERBÁCEOS NO ELEGIBLES	0,84		0,84	0,00	0,84	0,00	0,00	0,00	0,00
TOTAL		15,38	15,38	15,38		15,38	3.604,47	3.604,47	3.604,47	3.604,47

APLICACIÓN DE REDUCCIONES Y PENALIZACIONES

GRUPO DE PAGO	Importe Calculado	Importe prereduc.	Criterios de subvencionabilidad y compromisos	Presentación tardía	Omisión declaración	Condicionalidad	IMPORTE (Euros)
							PROPUESTO
HERBÁCEOS NO ELEGIBLES	0,00	0,00	0,00	0,00	0,00	0,00	0,00
OLIVAR	3.604,47	3.604,47	0,00	0,00	0,00	0,00	3.604,47
TOTAL	3.604,47	3.604,47					3.604,47

RESUMEN DE PAGOS

PROPUESTO	IMPORTE (Euros)			
	PROPUESTO	FEADER (Eje 2)	MAPA	CAPADR
PROPUESTO	3.604,47	3.063,80	353,60	187,07

RECINTOS PROPUESTOS

REF.	REFERENCIA SIGPAC	CULTIVO DESCRIPCIÓN CULTIVO	S/R G.PAGO	PEND. MEDIA (%)	SUP. DEC. ADMISIBLE (ha)	SUP. COMPROM. (ha)	SUP. AJUSTADA COMPR.(1) (ha)	SUP. CONV. SIGPAC (ha)	SUP. CERTIF. (ha)	SUP. CAMPO (ha)	SUP. CAMPO DETER. CULT. DECLARADO (ha)	SUP. DEC. REDUCIDA (ha)	SUP. PROPUESTA (ha)
-1499438	29-032-002-00023-003	101138 OLIVAR-HOJIBLANCA	S	429	19,80	0,16	0,16	0,16	0,16			0,16	0,16
-477195	29-032-002-00023-003	101138 OLIVAR-HOJIBLANCA	S	429	19,80	13,90	13,90	13,90	13,90			13,90	13,90
4780020	29-032-002-00023-015	101138 OLIVAR-HOJIBLANCA	S	429	15,30	0,48	0,48	0,48	0,48			0,48	0,48
-1499439	29-032-002-00023-023	20000 BARBECHO TRADICIONAL-SIN VARIEDAD	S	434	29,60	0,71	0,71	0,71	1,50			0,71	0,71
1700000006894035	29-032-002-00023-018	20000 BARBECHO TRADICIONAL-SIN VARIEDAD	S	434	6,40	0,13	0,13	0,13	0,13			0,13	0,13

(1) Superficie declarada admisible ajustada con la superficie comprometida.

(2) Factor de penalización valorando el alcance para el tipo de compromiso.

Puede verificar la integridad de una copia de este documento mediante la lectura del código QR adjunto o mediante el acceso a la dirección <https://ws050.juntadeandalucia.es/verificarFirma> indicando el código de VERIFICACIÓN

FIRMADO POR	JUAN JOSE SOLER GARCIA	FECHA	03/07/2024	
	ROCIO GUIJARRO MILLAN			
VERIFICACIÓN	Pk2jmWGPZXYL7RLHCHYYEGKUBFR96	PÁGINA	202/1071	




INCIDENCIAS

INCIDENCIA DESCRIPCIÓN

- 8227 Línea de declaración monitorizada en la que no ha habido respuesta por parte del productor y, por tanto, sin Juicio Experto de campo.
Ref:-968892 Recinto:29-032-002-00023-00022 Cultivo:20000 BARBECHO TRADICIONAL-SIN VARIEDAD
Ref:-440247 Recinto:29-032-002-00023-00023 Cultivo:20000 BARBECHO TRADICIONAL-SIN VARIEDAD
- 75022 No autoriza a que, en caso de la devolución por la entidad financiera (retrocesión bancaria) del pago en la cuenta corriente consignada en la solicitud y que está debidamente registrada en el sistema contable GIRO de la Junta de Andalucía, se proceda al pago en cualquier otra cuenta corriente de la titularidad del solicitante vigente en dicho sistema contable.
- 100400 Recinto con cultivo, variedad, régimen de explotación o uso Siggac no compatible con la operación solicitada (Anexo IV.I Cultivos y variedades elegibles para las Intervenciones. Orden de 28 de marzo de 2023).
Ref:-967721 Recinto:29-032-002-00023-00039 Cultivo:105005 MELOCOTONEROS-ALEJANDRO DUMAS Secano Uso:FY
- 100412 Número de hectáreas validadas inferior a la superficie mínima permitida por el grupo de cultivo (Anexo I. Criterios de Subvencionabilidad. Orden 28 de marzo de 2023).
Sup. Resuelta:0 Grupo de Pago:FRUTALES SECANO
- 100413 Recinto perteneciente a grupo de cultivo que no cumple con la superficie mínima requerida (Anexo I. Criterios de Subvencionabilidad. Orden 28 de marzo de 2023).
Ref:-967719 Recinto:29-032-002-00023-00016 Cultivo:104020 ALMENDROS-GUARA Secano Sup. Declarada:0,17 Superficie Resolver:0,17
Ref:-440244 Recinto:29-032-002-00023-00016 Cultivo:104024 ALMENDROS-MARCONA Secano Sup. Declarada:1,37 Superficie Resolver:1,37
Ref:-968689 Recinto:29-032-002-00023-00034 Cultivo:113000 OTROS FRUTALES-SIN VARIEDAD Secano Sup. Declarada:0,06 Superficie Resolver:0,06
- 100424 Solicita recinto que no está comprometido para la operación.
Ref:-968892 Recinto:29-032-002-00023-00022 Cultivo:20000 BARBECHO TRADICIONAL-SIN VARIEDAD Secano
Ref:-440247 Recinto:29-032-002-00023-00023 Cultivo:20000 BARBECHO TRADICIONAL-SIN VARIEDAD Secano
Ref:-967721 Recinto:29-032-002-00023-00039 Cultivo:105005 MELOCOTONEROS-ALEJANDRO DUMAS Secano

(1) Superficie declarada admisible ajustada con la superficie comprometida.
(2) Factor de penalización valorando el alcance para el tipo de compromiso.

Puede verificar la integridad de una copia de este documento mediante la lectura del código QR adjunto o mediante el acceso a la dirección https://ws050.juntadeandalucia.es/verificarFirma indicando el código de VERIFICACIÓN				
FIRMADO POR	JUAN JOSE SOLER GARCIA ROCIO GUIJARRO MILLAN	FECHA	03/07/2024	
VERIFICACIÓN	Pk2jmWGPZXYL7RLHCHYYEGKUBFR96	PÁGINA	203/1071	



APELLIDOS Y NOMBRE / RAZÓN SOCIAL

CONTINENTAL HOLIDAY CLUB S.L.

NIF

****7243*

EXPEDIENTE

1265257

ANUALIDAD DE PAGO

1ª

IMPORTE POR ANUALIDAD

	2023	2024	2025	2026	2027
IMPORTE MÁXIMO SUBVENCIONABLE	2.615,46 €	2.615,46 €	2.615,46 €	2.615,46 €	2.615,46 €
IMPORTE MEDIO DE TRANSFERENCIA (€/ha)	349,66 €	349,66 €	349,66 €	349,66 €	349,66 €

RESUMEN DE UNIDADES

Cód	GRUPO DE PAGO	Sup. Dec. Admisible (ha)	Sup. Comprometida (ha)	Sup. ajustada compromiso (I) (ha)	% sobredec.	Sup. Propuesta (ha)	Importe Declarado	Importe Topado	Importe Propuesto	Importe tras sobredec.
433	FRUTALES REGADÍO	7,67		7,48	0,00	7,48	2.615,46	2.615,46	2.615,46	2.615,46
TOTAL		7,67	7,48	7,48		7,48	2.615,46	2.615,46	2.615,46	2.615,46

APLICACIÓN DE REDUCCIONES Y PENALIZACIONES

GRUPO DE PAGO	Importe Calculado	Importe prerreduc.	Criterios de subvencionabilidad y compromisos	Presentación tardía	Omisión declaración	Condicionalidad	IMPORTE (Euros) PROPUESTO
FRUTALES REGADÍO	2.615,46	2.615,46	0,00	0,00	0,00	0,00	2.615,46
TOTAL	2.615,46	2.615,46					2.615,46

RESUMEN DE PAGOS

	IMPORTE (Euros)			
	PROPUESTO	FEADER (Eje 2)	MAPA	CAPADR
PROPUESTO	2.615,46	2.223,14	256,58	135,74

RECINTOS PROPUESTOS

REF.	REFERENCIA SIGPAC	CULTIVO	DESCRIPCIÓN CULTIVO	S/R	G.PAGO	PEND. MEDIA (%)	SUP. DEC. ADMISIBLE (ha)	SUP. COMPROM. (ha)	SUP. AJUSTADA COMPR.(I) (ha)	SUP. CONV. SIGPAC (ha)	SUP. CERTIE. (ha)	SUP. CAMPO (ha)	SUP. CAMPO DETER. CULT. DECLARADO (ha)	SUP. DEC. REDUCIDA (ha)	SUP. PROPUESTA (ha)
170000002797236	29-007-026-00058-001	207002	LIMONERO-FINO	R	433	3,70	1,71	1,71	1,71		1,71			1,71	1,71
1700000002797237	29-007-027-00024-004	207002	LIMONERO-FINO	R	433	9,40	0,27	0,27	0,27		0,27			0,27	0,27
1700000002797239	29-007-027-00021-004	207002	LIMONERO-FINO	R	433	10,10	0,42	0,23	0,23		0,23			0,23	0,23
1700000002797240	29-007-027-00022-002	207002	LIMONERO-FINO	R	433	8,90	0,67	0,67	0,67		0,67			0,67	0,67
1700000002797242	29-007-027-00064-007	207002	LIMONERO-FINO	R	433	13,80	0,68	0,68	0,68		0,68			0,68	0,68
1700000002797243	29-007-027-00064-007	207002	LIMONERO-FINO	R	433	13,80	0,08	0,08	0,08		0,08			0,08	0,08
1700000002797244	29-007-027-00064-007	207002	LIMONERO-FINO	R	433	13,80	1,05	1,05	1,05		1,05			1,05	1,05
1700000002797245	29-007-027-00064-007	206003	NARANJO-NAVELATE	R	433	13,80	0,65	0,65	0,65		0,65			0,65	0,65
1700000002797246	29-007-027-00022-009	206003	NARANJO-NAVELATE	R	433	17,50	0,14	0,14	0,14		0,14			0,14	0,14
1700000002797247	29-007-027-00022-004	206003	NARANJO-NAVELATE	R	433	4,00	0,30	0,30	0,30		0,30			0,30	0,30
1700000002797248	29-007-027-00024-004	209200	MANDARINO-MANDARINO COMÚN	R	433	9,40	0,39	0,39	0,39		0,39			0,39	0,39
1700000002797250	29-007-027-00020-002	207002	LIMONERO-FINO	R	433	4,50	0,99	0,99	0,99		0,99			0,99	0,99
1700000002797251	29-007-026-00058-010	207002	LIMONERO-FINO	R	433	44,80	0,32	0,32	0,32		0,32			0,32	0,32

(1) Superficie declarada admisible ajustada con la superficie comprometida.
(2) Factor de penalización valorando el alcance para el tipo de compromiso.

Puede verificar la integridad de una copia de este documento mediante la lectura del código QR adjunto o mediante el acceso a la dirección <https://ws050.juntadeandalucia.es/verificarFirma> indicando el código de VERIFICACIÓN

FIRMADO POR	JUAN JOSE SOLER GARCIA	FECHA	03/07/2024	
	ROCIO GUIJARRO MILLAN			
VERIFICACIÓN	Pk2jmWGPZXYL7RLHCHYYEGKUBFR96	PÁGINA	204/1071	



INCIDENCIAS

INCIDENCIA DESCRIPCIÓN

- 248 Verifica que los recintos declarados con sistema de explotación regadío corresponden realmente a regadío según SIGPAC.
Ref:1700000002797238 Recinto:29-007-027-00023-00001 Cultivo:207002 LIMONERO-FINO Regadío
- 100400 Recinto con cultivo, variedad, régimen de explotación o uso Siggac no compatible con la operación solicitada (Anexo IV.I Cultivos y variedades elegibles para las Intervenciones. Orden de 28 de marzo de 2023).
Ref:-14064 Recinto:29-007-027-00024-00006 Cultivo:343005 AGUACATE-HASS Regadío Uso:CI
- 100422 Recinto declarado por error para una operación de la 6503, que se ha corregido de oficio desmarcando la operación incorrecta, de acuerdo con la fecha de inscripción del recinto en la producción ecológica.
Ref:1700000002797236 Recinto:29-007-026-00058-00001 Cultivo:207002 LIMONERO-FINO Regadío
Ref:1700000002797251 Recinto:29-007-026-00058-00010 Cultivo:207002 LIMONERO-FINO Regadío
Ref:1700000002797239 Recinto:29-007-027-00021-00004 Cultivo:207002 LIMONERO-FINO Regadío
Ref:1700000002797240 Recinto:29-007-027-00022-00002 Cultivo:207002 LIMONERO-FINO Regadío
Ref:1700000002797247 Recinto:29-007-027-00022-00004 Cultivo:206003 NARANJO-NAVELATE Regadío
Ref:1700000002797246 Recinto:29-007-027-00022-00009 Cultivo:206003 NARANJO-NAVELATE Regadío
Ref:1700000002797238 Recinto:29-007-027-00023-00001 Cultivo:207002 LIMONERO-FINO Regadío
Ref:1700000002797237 Recinto:29-007-027-00024-00004 Cultivo:207002 LIMONERO-FINO Regadío
Ref:1700000002797248 Recinto:29-007-027-00024-00004 Cultivo:209200 MANDARINO-MANDARINO COMÚN Regadío
Ref:1700000002797245 Recinto:29-007-027-00064-00007 Cultivo:206003 NARANJO-NAVELATE Regadío
Ref:1700000002797242 Recinto:29-007-027-00064-00007 Cultivo:207002 LIMONERO-FINO Regadío
Ref:1700000002797243 Recinto:29-007-027-00064-00007 Cultivo:207002 LIMONERO-FINO Regadío
Ref:1700000002797244 Recinto:29-007-027-00064-00007 Cultivo:207002 LIMONERO-FINO Regadío
- 100424 Solicita recinto que no está comprometido para la operación.
Ref:1700000002797238 Recinto:29-007-027-00023-00001 Cultivo:207002 LIMONERO-FINO Regadío
Ref:-14064 Recinto:29-007-027-00024-00006 Cultivo:343005 AGUACATE-HASS Regadío
- 100426 Recinto con incidencia de uso de regadío cuyo cultivo no es admisible en régimen de secano.
Ref:1700000002797238 Recinto:29-007-027-00023-00001 Cultivo:207002 LIMONERO-FINO Regadío

(1) Superficie declarada admisible ajustada con la superficie comprometida.
(2) Factor de penalización valorando el alcance para el tipo de compromiso.

Puede verificar la integridad de una copia de este documento mediante la lectura del código QR adjunto o mediante el acceso a la dirección <https://ws050.juntadeandalucia.es/verificarFirma> indicando el código de VERIFICACIÓN

FIRMADO POR	JUAN JOSE SOLER GARCIA	FECHA	03/07/2024	
	ROCIO GUIJARRO MILLAN			
VERIFICACIÓN	Pk2jmWGPZXRyL7RLHCHYYEGKUBFR96	PÁGINA	205/1071	



APELLIDOS Y NOMBRE / RAZÓN SOCIAL
CORBACHO BENÍTEZ ALFREDO

NIF
***7999*

EXPEDIENTE
1150497

ANUALIDAD DE PAGO

RESUMEN DE PAGOS

PROPUESTO	IMPORTE (Euros)			
	PROPUESTO	FEADER (Eje 2)	MAPA	CAPADR
	0,00	0,00	0,00	0,00

INCIDENCIAS

INCIDENCIA DESCRIPCIÓN

- 4272 Verifica que las líneas de declaración de las Solicitudes Únicas no tienen solapes con la capa de Retroactividad Gráfica (ambas de la misma campaña) a nivel de expediente/línea de declaración gráfica de la solicitud.
Ref:1700000006198847 Recinto:29-037-001-00052-00001 Cultivo: - Agregado de la referencia del recinto.:0 Zona de la referencia del recinto.:0 Superficie solapada.:0,03 Id. Incid.:95940909
Ref:1700000006198854 Recinto:29-037-003-00033-00001 Cultivo: - Agregado de la referencia del recinto.:0 Zona de la referencia del recinto.:0 Superficie solapada.:0,03 Id. Incid.:95940910
- 100424 Solicita recinto que no está comprometido para la operación.
Ref:1700000006198842 Recinto:29-037-001-00039-00001 Cultivo:117125 CASTAÑOS-PILONGA Secano
Ref:1700000006198847 Recinto:29-037-001-00052-00001 Cultivo:117125 CASTAÑOS-PILONGA Secano
Ref:1700000006198848 Recinto:29-037-001-00053-00001 Cultivo:117125 CASTAÑOS-PILONGA Secano
Ref:1700000006198849 Recinto:29-037-001-00058-00002 Cultivo:117125 CASTAÑOS-PILONGA Secano
Ref:1700000006198850 Recinto:29-037-003-00021-00002 Cultivo:117125 CASTAÑOS-PILONGA Secano
Ref:1700000006198854 Recinto:29-037-003-00033-00001 Cultivo:117129 CASTAÑOS-TEMPRANA Secano
Ref:1700000006198855 Recinto:29-037-003-00059-00001 Cultivo:117129 CASTAÑOS-TEMPRANA Secano
Ref:1700000006198856 Recinto:29-037-003-00190-00001 Cultivo:117129 CASTAÑOS-TEMPRANA Secano
Ref:1700000006198851 Recinto:29-037-004-00082-00001 Cultivo:117129 CASTAÑOS-TEMPRANA Secano
Ref:1700000006198844 Recinto:29-037-004-00087-00002 Cultivo:117125 CASTAÑOS-PILONGA Secano
Ref:1700000006198843 Recinto:29-037-004-00093-00001 Cultivo:117125 CASTAÑOS-PILONGA Secano
Ref:1700000006198845 Recinto:29-037-004-00094-00001 Cultivo:117129 CASTAÑOS-TEMPRANA Secano
Ref:1700000006198846 Recinto:29-037-004-00096-00001 Cultivo:117129 CASTAÑOS-TEMPRANA Secano
- 101008 Expediente sin compromisos vigentes.
Operación:6503.2

(1) Superficie declarada admisible ajustada con la superficie comprometida.
(2) Factor de penalización valorando el alcance para el tipo de compromiso.

Puede verificar la integridad de una copia de este documento mediante la lectura del código QR adjunto o mediante el acceso a la dirección <https://ws050.juntadeandalucia.es/verificarFirma> indicando el código de VERIFICACIÓN

FIRMADO POR	JUAN JOSE SOLER GARCIA	FECHA	03/07/2024	
	ROCIO GUIJARRO MILLAN			
VERIFICACIÓN	Pk2jmWGPZXRyL7RLHCHYYEGKUBFR96	PÁGINA	206/1071	



<u>APELLIDOS Y NOMBRE / RAZÓN SOCIAL</u>	<u>NIF</u>	<u>EXPEDIENTE</u>	<u>ANUALIDAD DE PAGO</u>
CORBACHO BENITEZ CATALINA	***2319*	1056699	

RESUMEN DE PAGOS

	<u>IMPORTE (Euros)</u>			
	<u>PROPUESTO</u>	<u>FEADER (Eje 2)</u>	<u>MAPA</u>	<u>CAPADR</u>
PROPUESTO	0,00	0,00	0,00	0,00

INCIDENCIAS

INCIDENCIA DESCRIPCIÓN

- 100424 Solicita recinto que no está comprometido para la operación.
 Ref:1700000004849710 Recinto:29-037-001-00073-00001 Cultivo:117125 CASTAÑOS-PILONGA Secano
 Ref:1700000004849712 Recinto:29-037-001-00074-00001 Cultivo:117125 CASTAÑOS-PILONGA Secano
 Ref:1700000004849713 Recinto:29-037-003-00158-00001 Cultivo:117125 CASTAÑOS-PILONGA Secano
 Ref:1700000004849714 Recinto:29-037-004-00023-00002 Cultivo:117125 CASTAÑOS-PILONGA Secano
 Ref:1700000004849715 Recinto:29-077-001-00304-00004 Cultivo:117125 CASTAÑOS-PILONGA Secano
- 101008 Expediente sin compromisos vigentes.
 Operación:6503.2

(1) Superficie declarada admisible ajustada con la superficie comprometida.
(2) Factor de penalización valorando el alcance para el tipo de compromiso.

Puede verificar la integridad de una copia de este documento mediante la lectura del código QR adjunto o mediante el acceso a la dirección https://ws050.juntadeandalucia.es/verificarFirma indicando el código de VERIFICACIÓN				
FIRMADO POR	JUAN JOSE SOLER GARCIA	FECHA	03/07/2024	
	ROCIO GUIJARRO MILLAN			
VERIFICACIÓN	Pk2jmWGPZXYL7RLHCHYYEGKUBFR96	PÁGINA	207/1071	



APELLIDOS Y NOMBRE / RAZÓN SOCIAL **NIF** **EXPEDIENTE** **ANUALIDAD DE PAGO**
 CORDERO VAZQUEZ FRANCISCO ***9524* 1216264 1ª

IMPORTE POR ANUALIDAD

	2023	2024	2025	2026	2027
IMPORTE MÁXIMO SUBVENCIONABLE	1.685,36 €	1.685,36 €	1.685,36 €	1.685,36 €	1.685,36 €
IMPORTE MEDIO DE TRANSFERENCIA (€/ha)	349,66 €	349,66 €	349,66 €	349,66 €	349,66 €

RESUMEN DE UNIDADES

Cód	GRUPO DE PAGO	Sup. Dec. Admisible (ha)	Sup. Comprometida (ha)	Sup. ajustada compromiso (I) (ha)	% sobredec.	Sup. Propuesta (ha)	Importe Declarado	Importe Topado	Importe Propuesto	Importe tras sobredec.
433	FRUTALES REGADÍO	4,83		4,82	0,00	4,82	1.685,36	1.685,36	1.685,36	1.685,36
TOTAL		4,83	4,82	4,82		4,82	1.685,36	1.685,36	1.685,36	1.685,36

APLICACIÓN DE REDUCCIONES Y PENALIZACIONES

GRUPO DE PAGO	Importe Calculado	Importe prerreduc.	Criterios de subvencionabilidad y compromisos	Presentación tardía	Omisión declaración	Condicionalidad	IMPORTE (Euros) PROPUESTO
FRUTALES REGADÍO	1.685,36	1.685,36	0,00	0,00	0,00	0,00	1.685,36
TOTAL	1.685,36	1.685,36					1.685,36

RESUMEN DE PAGOS

	IMPORTE (Euros)			
	PROPUESTO	FEADER (Eje 2)	MAPA	CAPADR
PROPUESTO	1.685,36	1.432,56	165,33	87,47

RECINTOS PROPUESTOS

REF.	REFERENCIA SIGPAC	CULTIVO	DESCRIPCIÓN CULTIVO	S/R	G.PAGO	PEND. MEDIA (%)	SUP. DEC. ADMISIBLE (ha)	SUP. COMPROM. (ha)	SUP. AJUSTADA COMPR.(I) (ha)	SUP. CONV. SIGPAC (ha)	SUP. CERTIE (ha)	SUP. CAMPO (ha)	SUP. CAMPO DETER. CULT. DECLARADO (ha)	SUP. DEC. REDUCIDA (ha)	SUP. PROPUESTA (ha)
-1116878	29-007-001-09015-003	207202	LIMONERO-FINO 95	R	433	19,50	0,08	0,08	0,08		0,08			0,08	0,08
1700000007082814	29-007-001-00129-003	207202	LIMONERO-FINO 95	R	433	9,70	3,85	3,84	3,84		3,84			3,84	3,84
1700000007082815	29-007-001-00132-001	207202	LIMONERO-FINO 95	R	433	21,60	0,90	0,90	0,90		0,90			0,90	0,90

INCIDENCIAS**INCIDENCIA DESCRIPCIÓN**

- 100402 Recinto solicitado no forma parte de ningún organismo de control autorizado para la producción ecológica en Andalucía o fecha de inscripción posterior al plazo establecido (Anexo I. Criterios de Subvencionabilidad. Orden 28 de marzo de 2023). Ref:5299398 Recinto:29-007-001-00078-00003 Cultivo:207202 LIMONERO-FINO 95 Regadio
- 100424 Solicita recinto que no está comprometido para la operación. Ref:5299398 Recinto:29-007-001-00078-00003 Cultivo:207202 LIMONERO-FINO 95 Regadio

(1) Superficie declarada admisible ajustada con la superficie comprometida.

(2) Factor de penalización valorando el alcance para el tipo de compromiso.

Puede verificar la integridad de una copia de este documento mediante la lectura del código QR adjunto o mediante el acceso a la dirección <https://ws050.juntadeandalucia.es/verificarFirma> indicando el código de VERIFICACIÓN

FIRMADO POR	JUAN JOSE SOLER GARCIA	FECHA	03/07/2024	
	ROCIO GUIJARRO MILLAN			
VERIFICACIÓN	Pk2jmWGPZXYL7RLHCHYYEGKUBFR96	PÁGINA	208/1071	



<u>APELLIDOS Y NOMBRE / RAZÓN SOCIAL</u>	<u>NIF</u>	<u>EXPEDIENTE</u>	<u>ANUALIDAD DE PAGO</u>
CORTES GUERRERO JOSE	***7537*	1007618	

RESUMEN DE PAGOS


	<u>IMPORTE (Euros)</u>			
	<u>PROPUESTO</u>	<u>FEADER (Eje 2)</u>	<u>MAPA</u>	<u>CAPADR</u>
PROPUESTO	0,00	0,00	0,00	0,00

INCIDENCIAS

INCIDENCIA DESCRIPCIÓN

- 100401 Solicitante no inscrito en un organismo de control autorizado para la producción ecológica en Andalucía (Anexo I. Criterios de Subvencionabilidad. Orden 28 de marzo de 2023).
- 100402 Recinto solicitado no forma parte de ningún organismo de control autorizado para la producción ecológica en Andalucía o fecha de inscripción posterior al plazo establecido (Anexo I. Criterios de Subvencionabilidad. Orden 28 de marzo de 2023).
Ref:170000003591743 Recinto:29-038-030-00264-00001 Cultivo:207002 LIMONERO-FINO Regadío
Ref:170000003591744 Recinto:29-038-030-00321-00001 Cultivo:207002 LIMONERO-FINO Regadío
- 100424 Solicita recinto que no está comprometido para la operación.
Ref:170000003591743 Recinto:29-038-030-00264-00001 Cultivo:207002 LIMONERO-FINO Regadío
Ref:170000003591744 Recinto:29-038-030-00321-00001 Cultivo:207002 LIMONERO-FINO Regadío
- 101008 Expediente sin compromisos vigentes.
Operación:6503.2

(1) Superficie declarada admisible ajustada con la superficie comprometida.
(2) Factor de penalización valorando el alcance para el tipo de compromiso.

Puede verificar la integridad de una copia de este documento mediante la lectura del código QR adjunto o mediante el acceso a la dirección https://ws050.juntadeandalucia.es/verificarFirma indicando el código de VERIFICACIÓN				
FIRMADO POR	JUAN JOSE SOLER GARCIA	FECHA	03/07/2024	
	ROCIO GUIJARRO MILLAN			
VERIFICACIÓN	Pk2jmWGPZXYL7RLHCHYYEGKUBFR96	PÁGINA	209/1071	

**APELLIDOS Y NOMBRE / RAZÓN SOCIAL**

CORTES MAYO ANTONIO

NIF

***6181*

EXPEDIENTE

1131084

ANUALIDAD DE PAGO

1ª

IMPORTE POR ANUALIDAD

	2023	2024	2025	2026	2027
IMPORTE MÁXIMO SUBVENCIONABLE	255,25 €	255,25 €	255,25 €	255,25 €	255,25 €
IMPORTE MEDIO DE TRANSFERENCIA (€/ha)	349,66 €	349,66 €	349,66 €	349,66 €	349,66 €

RESUMEN DE UNIDADES

Cód	GRUPO DE PAGO	Sup. Dec. Admisible (ha)	Sup. Comprometida (ha)	Sup. ajustada compromiso (1) (ha)	% sobredec.	Sup. Propuesta (ha)	Importe Declarado	Importe Topado	Importe Propuesto	Importe tras sobredec.
433	FRUTALES REGADÍO	0,73		0,73	0,00	0,73	255,25	255,25	255,25	255,25
TOTAL		0,73	0,73	0,73		0,73	255,25	255,25	255,25	255,25

APLICACIÓN DE REDUCCIONES Y PENALIZACIONES

GRUPO DE PAGO	Importe Calculado	Importe prereduc.	Criterios de subvencionabilidad y compromisos	Presentación tardía	Omisión declaración	Condicionalidad	IMPORTE (Euros) PROPUESTO
FRUTALES REGADÍO	255,25	255,25	0,00	0,00	0,00	0,00	255,25
TOTAL	255,25	255,25					255,25

RESUMEN DE PAGOS

	IMPORTE (Euros)		
	PROPUESTO	FEADER (Eje 2)	MAPA
PROPUESTO	255,25	216,96	25,04
			CAPADR 13,25

RECINTOS PROPUESTOS

REF.	REFERENCIA SIGPAC	CULTIVO	DESCRIPCIÓN CULTIVO	S/R	G.PAGO	PEND. MEDIA (%)	SUP. DEC. ADMISIBLE (ha)	SUP. COMPROM. (ha)	SUP. AJUSTADA COMPR.(1) (ha)	SUP. CONV. SIGPAC (ha)	SUP. CERTIE. (ha)	SUP. CAMPO (ha)	SUP. CAMPO DETER. CULT. DECLARADO (ha)	SUP. DEC. REDUCIDA (ha)	SUP. PROPUESTA (ha)
170000004634863	29-012-038-00049-001	207004	LIMONERO-VERNA	R	433	5,20	0,73	0,73	0,73		0,73			0,73	0,73

(1) Superficie declarada admisible ajustada con la superficie comprometida.

(2) Factor de penalización valorando el alcance para el tipo de compromiso.

Puede verificar la integridad de una copia de este documento mediante la lectura del código QR adjunto o mediante el acceso a la dirección <https://ws050.juntadeandalucia.es/verificarFirma> indicando el código de VERIFICACIÓN

FIRMADO POR	JUAN JOSE SOLER GARCIA	FECHA	03/07/2024	
	ROCIO GUIJARRO MILLAN			
VERIFICACIÓN	Pk2jmWGPZXYL7RLHCHYYEGKUBFR96	PÁGINA	210/1071	



<u>APELLIDOS Y NOMBRE / RAZÓN SOCIAL</u>	<u>NIF</u>	<u>EXPEDIENTE</u>	<u>ANUALIDAD DE PAGO</u>		
CORTIJO EL MALAGUEÑO, S.C.	****7103*	1229841	1ª		
<u>IMPORTE POR ANUALIDAD</u>					
	2023	2024	2025	2026	2027
IMPORTE MÁXIMO SUBVENCIONABLE	18.286,06 €	18.286,06 €	18.286,06 €	18.286,06 €	18.286,06 €
IMPORTE MEDIO DE TRANSFERENCIA (€/ha)	139,93 €	139,93 €	139,93 €	139,93 €	139,93 €

RESUMEN DE UNIDADES

Cód	GRUPO DE PAGO	Sup. Dec. Admisible (ha)	Sup. Comprometida (ha)	Sup. ajustada compromiso (I) (ha)	% sobredec.	Sup. Propuesta (ha)	Importe Declarado	Importe Topado	Importe Propuesto	Importe tras sobredec.
426	HERBÁCEOS	17,35		17,35	0,00	17,35	2.622,80	2.622,80	2.622,80	2.622,80
428	PASTOS ASOCIADOS A GANADERÍA ECOLÓGICA	118,26		75,00	0,00	75,00	6.161,25	6.161,25	6.161,25	6.161,25
429	OLIVAR	38,33		38,33	0,00	38,33	9.502,01	9.502,01	9.502,01	9.502,01
TOTAL		173,94	130,68	130,68		130,68	18.286,06	18.286,06	18.286,06	18.286,06

APLICACIÓN DE REDUCCIONES Y PENALIZACIONES

GRUPO DE PAGO	Importe Calculado	Importe pre-reduc.	Criterios de subvencionabilidad y compromisos	Presentación tardía	Omisión declaración	Condicionalidad	IMPORTE (Euros)
							PROPUESTO
HERBÁCEOS	2.622,80	2.622,80	0,00	0,00	0,00	0,00	2.622,80
OLIVAR	9.502,01	9.502,01	0,00	0,00	0,00	0,00	9.502,01
PASTOS ASOCIADOS A GANADERÍA	6.161,25	6.161,25	0,00	0,00	0,00	0,00	6.161,25
TOTAL	18.286,06	18.286,06					18.286,06

RESUMEN DE PAGOS

PROPUESTO	IMPORTE (Euros)			
	PROPUESTO	FEADER (Eje 2)	MAPA	CAPADR
PROPUESTO	18.286,06	15.543,15	1.793,87	949,04

RECINTOS PROPUESTOS

REF.	REFERENCIA SIGPAC	CULTIVO DESCRIPCIÓN CULTIVO	S/R G.PAGO	PEND. MEDIA (%)	SUP. DEC. ADMISIBLE (ha)	SUP. COMPROM. (ha)	SUP. AJUSTADA COMPR.(I) (ha)	SUP. CONV. SIGPAC (ha)	SUP. CERTIF. (ha)	SUP. CAMPO (ha)	SUP. CAMPO DETER. CULT. DECLARADO (ha)	SUP. DEC. REDUCIDA (ha)	SUP. PROPUESTA (ha)
-1141744	29-043-001-00005-004	5000 CEBADA-SIN VARIEDAD	S	426	20,40	9,45	9,45	9,45	9,45			9,45	9,45
-1141742	29-043-001-00005-004	8000 AVENA-SIN VARIEDAD	S	426	20,40	7,90	7,90	7,90	7,90			7,90	7,90
-1626538	29-043-001-00005-006	62000 PASTOS PERMANENTES DE 5 O MAS AÑOS-SIN VARIEDAD	S	428	44,30	114,82	114,82	114,82	253,08			114,82	114,82
1700000006677582	29-043-019-00019-011	62000 PASTOS PERMANENTES DE 5 O MAS AÑOS-SIN VARIEDAD	S	428	21,80	0,12	0,12	0,12	0,49			0,12	0,12
1700000006677583	29-043-001-00005-023	62000 PASTOS PERMANENTES DE 5 O MAS AÑOS-SIN VARIEDAD	S	428	27,70	1,31	1,31	1,31	2,02			1,31	1,31
1700000006677584	29-043-019-00019-001	62000 PASTOS PERMANENTES DE 5 O MAS AÑOS-SIN VARIEDAD	S	428	12,80	1,95	1,95	1,95	2,29			1,95	1,95
1700000006677585	29-043-019-00019-012	62000 PASTOS PERMANENTES DE 5 O MAS AÑOS-SIN VARIEDAD	S	428	17,90	0,06	0,06	0,06	0,14			0,06	0,06
-1385028	29-043-001-00005-002	101138 OLIVAR-HOJIBLANCA	S	429	21,50	20,00	20,00	20,00	20,00			20,00	20,00
1700000006677574	29-043-001-00005-001	101138 OLIVAR-HOJIBLANCA	S	429	14,60	3,49	3,49	3,49	3,49			3,49	3,49
1700000006677578	29-043-001-00005-003	101138 OLIVAR-HOJIBLANCA	S	429	23,10	10,70	10,70	10,70	10,70			10,70	10,70
1700000006677581	29-043-001-00005-005	101138 OLIVAR-HOJIBLANCA	S	429	13,90	4,14	4,14	4,14	4,14			4,14	4,14

INCIDENCIAS**INCIDENCIA DESCRIPCIÓN**

- 100407 Explotación solicitada no forma parte de ningún organismo de control autorizado para la producción ecológica en Andalucía o fecha de inscripción posterior al plazo establecido (Anexo I. Criterios de Subvencionabilidad. Orden 28 de marzo de 2023).
Explotación:ES290430000036 Especie:CAPRINA
- 100411 Recinto no admisible por no estar asociado en SIGGAN a una explotación ganadera admisible (Artículo 10 de la Orden de 28 de marzo de 2023).
Ref:-1401873 Recinto:29-043-001-00005-00034 Cultivo:20000 BARBECHO TRADICIONAL-SIN VARIEDAD Secano
- 100424 Solicita recinto que no está comprometido para la operación.
Ref:-1401873 Recinto:29-043-001-00005-00034 Cultivo:20000 BARBECHO TRADICIONAL-SIN VARIEDAD Secano

(1) Superficie declarada admisible ajustada con la superficie comprometida.

(2) Factor de penalización valorando el alcance para el tipo de compromiso.

Puede verificar la integridad de una copia de este documento mediante la lectura del código QR adjunto o mediante el acceso a la dirección <https://ws050.juntadeandalucia.es/verificarFirma> indicando el código de VERIFICACIÓN

FIRMADO POR	JUAN JOSE SOLER GARCIA	FECHA	03/07/2024	
	ROCIO GUIJARRO MILLAN			
VERIFICACIÓN	Pk2jmWGPZXRYL7RLHCHYYEGKUBFR96	PÁGINA	211/1071	

**Datos considerados para el Cálculo de la Carga Ganadera mínima y máxima del expediente**

Explotación	Especie	Inscrito en Sipea y Admisible	Ugm Calculada para CG Mínima	Ugm Calculada para CG Máxima
ES290430000036	CAPRINA	NO	0,00	0,30
ES290430000036	OVINA	SI	29,51	29,51
			29,51	29,81

Superficie determinada para Cálculo Carga Ganadera Mínima: 121,97 ha

Superficie determinada para Cálculo Carga Ganadera Máxima: 122,09 ha

Los importes del Grupo de Pago de pastos de este expediente han sido ajustados por no llegar a la carga ganadera mínima de 0,3

Carga Ganadera Mínima Expediente: 0,24 ugm/ha

Carga Ganadera Máxima Expediente: 0,24 ugm/ha

Recintos Determinados para el Cálculo de Garga Ganadera Mínima

REF.	REFERENCIA SIGPAC	CULTIVO	DESCRIPCIÓN CULTIVO	S/R	SUP. PROPUESTA (ha)
-1626538	29-043-001-00005-00006	62000	PASTOS PERMANENTES DE 5 O MAS AÑOS-SIN VARIEDAD	S	114,82
-1401873	29-043-001-00005-00034	20000	BARBECHO TRADICIONAL-SIN VARIEDAD	S	3,71
1700000006677582	29-043-019-00019-00011	62000	PASTOS PERMANENTES DE 5 O MAS AÑOS-SIN VARIEDAD	S	0,12
1700000006677583	29-043-001-00005-00023	62000	PASTOS PERMANENTES DE 5 O MAS AÑOS-SIN VARIEDAD	S	1,31
1700000006677584	29-043-019-00019-00001	62000	PASTOS PERMANENTES DE 5 O MAS AÑOS-SIN VARIEDAD	S	1,95
1700000006677585	29-043-019-00019-00012	62000	PASTOS PERMANENTES DE 5 O MAS AÑOS-SIN VARIEDAD	S	0,06

Recintos Determinados para el Cálculo de Garga Ganadera Máxima

REF.	REFERENCIA SIGPAC	CULTIVO	DESCRIPCIÓN CULTIVO	S/R	SUP. PROPUESTA (ha)
-1626538	29-043-001-00005-00006	62000	PASTOS PERMANENTES DE 5 O MAS AÑOS-SIN VARIEDAD	S	114,82
-1401873	29-043-001-00005-00034	20000	BARBECHO TRADICIONAL-SIN VARIEDAD	S	3,71
-1141720	29-043-001-00005-00032	62000	PASTOS PERMANENTES DE 5 O MAS AÑOS-SIN VARIEDAD	S	0,02
-1141719	29-043-001-00005-00031	62000	PASTOS PERMANENTES DE 5 O MAS AÑOS-SIN VARIEDAD	S	0,02
-1141718	29-043-001-00005-00030	62000	PASTOS PERMANENTES DE 5 O MAS AÑOS-SIN VARIEDAD	S	0,01
-1141717	29-043-001-00005-00029	62000	PASTOS PERMANENTES DE 5 O MAS AÑOS-SIN VARIEDAD	S	0,01
-1141716	29-043-001-00005-00028	62000	PASTOS PERMANENTES DE 5 O MAS AÑOS-SIN VARIEDAD	S	0,02
-1141715	29-043-001-00005-00027	62000	PASTOS PERMANENTES DE 5 O MAS AÑOS-SIN VARIEDAD	S	0,04
1700000006677582	29-043-019-00019-00011	62000	PASTOS PERMANENTES DE 5 O MAS AÑOS-SIN VARIEDAD	S	0,12
1700000006677583	29-043-001-00005-00023	62000	PASTOS PERMANENTES DE 5 O MAS AÑOS-SIN VARIEDAD	S	1,31
1700000006677584	29-043-019-00019-00001	62000	PASTOS PERMANENTES DE 5 O MAS AÑOS-SIN VARIEDAD	S	1,95
1700000006677585	29-043-019-00019-00012	62000	PASTOS PERMANENTES DE 5 O MAS AÑOS-SIN VARIEDAD	S	0,06

Incidencias de carga ganadera**INCIDENCIA DESCRIPCIÓN**

100407 Explotación solicitada no forma parte de ningún organismo de control autorizado para la producción ecológica en Andalucía o fecha de inscripción posterior al plazo establecido (Anexo I. Criterios de Subvencionabilidad. Orden 28 de marzo de 2023).
Explotación:ES290430000036 Especie:CAPRINA

(1) Superficie declarada admisible ajustada con la superficie comprometida.
(2) Factor de penalización valorando el alcance para el tipo de compromiso.

Puede verificar la integridad de una copia de este documento mediante la lectura del código QR adjunto o mediante el acceso a la dirección <https://ws050.juntadeandalucia.es/verificarFirma> indicando el código de VERIFICACIÓN

FIRMADO POR	JUAN JOSE SOLER GARCIA	FECHA	03/07/2024	
	ROCIO GUIJARRO MILLAN			
VERIFICACIÓN	Pk2jmWGPZXRyL7RLHCHYYEGKUBFR96	PÁGINA	212/1071	



APELLIDOS Y NOMBRE / RAZÓN SOCIAL **NIF** **EXPEDIENTE** **ANUALIDAD DE PAGO**
CORTIJO GOZALVEZ, S.C. ****9336* 1226706 1ª

IMPORTE POR ANUALIDAD

	2023	2024	2025	2026	2027
IMPORTE MÁXIMO SUBVENCIONABLE	9.898,65 €	9.898,65 €	9.898,65 €	9.898,65 €	9.898,65 €
IMPORTE MEDIO DE TRANSFERENCIA (€/ha)	247,90 €	247,90 €	247,90 €	247,90 €	247,90 €

RESUMEN DE UNIDADES

Cód	GRUPO DE PAGO	Sup. Dec. Admisible (ha)	Sup. Comprometida (ha)	Sup. ajustada compromiso (1) (ha)	% sobredec.	Sup. Propuesta (ha)	Importe Declarado	Importe Topado	Importe Propuesto	Importe tras sobredec.
429	OLIVAR	39,93		39,93	0,00	39,93	9.898,65	9.898,65	9.898,65	9.898,65
TOTAL		39,93	39,93	39,93		39,93	9.898,65	9.898,65	9.898,65	9.898,65

APLICACIÓN DE REDUCCIONES Y PENALIZACIONES

GRUPO DE PAGO	Importe Calculado	Importe prereduc.	Criterios de subvencionabilidad y compromisos	Presentación tardía	Omisión declaración	Condicionidad	IMPORTE (Euros) PROPUESTO
OLIVAR	9.898,65	9.898,65	0,00	0,00	0,00	0,00	9.898,65
TOTAL	9.898,65	9.898,65					9.898,65

RESUMEN DE PAGOS

	IMPORTE (Euros)			
	PROPUESTO	FEADER (Eje 2)	MAPA	CAPADR
PROPUESTO	9.898,65	8.413,85	971,06	513,74

RECINTOS PROPUESTOS

REF.	REFERENCIA SIGPAC	CULTIVO	DESCRIPCIÓN CULTIVO	S/R	G.PAGO	PEND. MEDIA (%)	SUP. DEC. ADMISIBLE (ha)	SUP. COMPROM. (ha)	SUP. AJUSTADA COMPROM. (1) (ha)	SUP. CONV. SIGPAC (ha)	SUP. CERTIE. (ha)	SUP. CAMPO (ha)	SUP. CAMPO DETER. CULT. DECLARADO (ha)	SUP. DEC. REDUCIDA (ha)	SUP. PROPUESTA (ha)
1700000006468907	29-017-004-00472-001	101138	OLIVAR-HOJIBLANCA	S	429	10,30	3,03	3,03	3,03		3,03			3,03	3,03
1700000006468908	29-017-028-00019-001	101138	OLIVAR-HOJIBLANCA	S	429	8,40	36,68	36,68	36,68		36,68			36,68	36,68
1700000006468909	29-017-028-09009-001	101138	OLIVAR-HOJIBLANCA	S	429	9,00	0,22	0,22	0,22		0,22			0,22	0,22

INCIDENCIAS**INCIDENCIA DESCRIPCIÓN**

- 100412 Número de hectáreas validadas inferior a la superficie mínima permitida por el grupo de cultivo (Anexo I. Criterios de Subvencionabilidad. Orden 28 de marzo de 2023).
Sup. Resuelta:0 Grupo de Pago:FRUTALES SECANO
- 100413 Recinto perteneciente a grupo de cultivo que no cumple con la superficie mínima requerida (Anexo I. Criterios de Subvencionabilidad. Orden 28 de marzo de 2023).
Ref:-176319 Recinto:29-017-028-00019-00002 Cultivo:124022 PISTACHO-KERMAN Secano Sup. Declarada:5,04 Superficie Resolver: 5,04

(1) Superficie declarada admisible ajustada con la superficie comprometida.
(2) Factor de penalización valorando el alcance para el tipo de compromiso.

Puede verificar la integridad de una copia de este documento mediante la lectura del código QR adjunto o mediante el acceso a la dirección <https://ws050.juntadeandalucia.es/verificarFirma> indicando el código de VERIFICACIÓN

FIRMADO POR	JUAN JOSE SOLER GARCIA	FECHA	03/07/2024	
	ROCIO GUIJARRO MILLAN			
VERIFICACIÓN	Pk2jmWGPZXYL7RLHCHYYEGKUBFR96	PÁGINA	213/1071	



<u>APELLIDOS Y NOMBRE / RAZÓN SOCIAL</u>	<u>NIF</u>	<u>EXPEDIENTE</u>	<u>ANUALIDAD DE PAGO</u>		
COSTA ALANDI CARMEN	****9761*	1095670	1ª		
<u>IMPORTE POR ANUALIDAD</u>					
	2023	2024	2025	2026	2027
IMPORTE MÁXIMO SUBVENCIONABLE	2.362,98 €	2.362,98 €	2.362,98 €	2.362,98 €	2.362,98 €
IMPORTE MEDIO DE TRANSFERENCIA (€/ha)	226,34 €	226,34 €	226,34 €	226,34 €	226,34 €

RESUMEN DE UNIDADES

Cód	GRUPO DE PAGO	Sup. Dec. Admisible (ha)	Sup. Comprometida (ha)	Sup. ajustada compromiso (1) (ha)	% sobredec.	Sup. Propuesta (ha)	Importe Declarado	Importe Topado	Importe Propuesto	Importe tras sobredec.
429	OLIVAR	3,33		3,33	0,00	3,33	825,51	825,51	825,51	825,51
432	FRUTALES SECANO	7,11		7,11	0,00	7,11	1.537,47	1.537,47	1.537,47	1.537,47
TOTAL		10,44	10,44	10,44		10,44	2.362,98	2.362,98	2.362,98	2.362,98

APLICACIÓN DE REDUCCIONES Y PENALIZACIONES

GRUPO DE PAGO	Importe Calculado	Importe prereduc.	Criterios de subvencionabilidad y compromisos			Omisión declaración	Condicionalidad	IMPORTE (Euros)	
			Presentación tardía					PROPUESTO	
FRUTALES SECANO	1.537,47	1.537,47	0,00	0,00	0,00	0,00	0,00	1.537,47	
OLIVAR	825,51	825,51	0,00	0,00	0,00	0,00	0,00	825,51	
TOTAL	2.362,98	2.362,98						2.362,98	

RESUMEN DE PAGOS

PROPUESTO	IMPORTE (Euros)			
	PROPUESTO	FEADER (Eje 2)	MAPA	CAPADR
PROPUESTO	2.362,98	2.008,53	231,81	122,64

RECINTOS PROPUESTOS

REF.	REFERENCIA SIGPAC	CULTIVO	DESCRIPCIÓN CULTIVO	S/R	G.PAGO	PEND. MEDIA (%)	SUP. DEC. ADMISIBLE (ha)	SUP. COMPROM. (ha)	SUP. AJUSTADA COMPR.(1) (ha)	SUP. CONV. SIGPAC (ha)	SUP. CERTIF. (ha)	SUP. CAMPO (ha)	SUP. CAMPO DETER. CULT. DECLARADO (ha)	SUP. DEC. REDUCIDA (ha)	SUP. PROPUESTA (ha)
-1313802	29-038-002-00018-006	101007	OLIVAR-MANZANILLA	S	429	49,90	0,02	0,02	0,02	0,02	0,02	0,02	0,02	0,02	0,02
-1313801	29-038-002-00018-006	101007	OLIVAR-MANZANILLA	S	429	49,90	0,20	0,20	0,20	0,20	0,20	0,20	0,20	0,20	0,20
-1313800	29-038-002-00018-006	101007	OLIVAR-MANZANILLA	S	429	49,90	0,01	0,01	0,01	0,01	0,01	0,01	0,01	0,01	0,01
-1132420	29-038-002-00015-024	101007	OLIVAR-MANZANILLA	S	429	46,60	0,27	0,27	0,27	0,27	0,27	0,27	0,27	0,27	0,27
1700000005952359	29-038-002-00015-020	101007	OLIVAR-MANZANILLA	S	429	48,70	0,12	0,12	0,12	0,12	0,12	0,12	0,12	0,12	0,12
1700000005952360	29-038-002-00015-016	101007	OLIVAR-MANZANILLA	S	429	53,00	0,70	0,70	0,70	0,70	0,70	0,70	0,70	0,70	0,70
1700000005952361	29-038-002-00015-004	101007	OLIVAR-MANZANILLA	S	429	47,90	0,69	0,69	0,69	0,69	0,69	0,69	0,69	0,69	0,69
1700000005952362	29-038-002-00018-002	101007	OLIVAR-MANZANILLA	S	429	52,50	0,09	0,09	0,09	0,09	0,09	0,09	0,09	0,09	0,09
1700000005952365	29-038-002-00015-021	101007	OLIVAR-MANZANILLA	S	429	62,80	0,07	0,07	0,07	0,07	0,07	0,07	0,07	0,07	0,07
1700000005952366	29-038-002-00015-012	101007	OLIVAR-MANZANILLA	S	429	58,40	0,07	0,07	0,07	0,07	0,07	0,07	0,07	0,07	0,07
1700000005952367	29-038-002-00015-013	101007	OLIVAR-MANZANILLA	S	429	56,10	0,07	0,07	0,07	0,07	0,07	0,07	0,07	0,07	0,07
1700000005952370	29-038-002-00018-006	101007	OLIVAR-MANZANILLA	S	429	49,90	0,60	0,60	0,60	0,60	0,60	0,60	0,60	0,60	0,60
1700000005952371	29-038-002-00018-013	101007	OLIVAR-MANZANILLA	S	429	45,00	0,40	0,40	0,40	0,40	0,40	0,40	0,40	0,40	0,40
1700000005952374	29-038-002-00015-009	101007	OLIVAR-MANZANILLA	S	429	45,80	0,02	0,02	0,02	0,02	0,02	0,02	0,02	0,02	0,02
-1402352	29-038-002-00018-025	104007	ALMENDROS-COMUNA	S	432	46,80	0,64	0,64	0,64	0,64	0,64	0,64	0,64	0,64	0,64
-1313803	29-038-002-00018-009	104007	ALMENDROS-COMUNA	S	432	50,80	0,14	0,14	0,14	0,14	0,14	0,14	0,14	0,14	0,14
-1060927	29-038-002-00018-009	104007	ALMENDROS-COMUNA	S	432	50,80	3,52	3,52	3,52	3,52	3,52	3,52	3,52	3,52	3,52
1700000005952375	29-038-002-00015-002	104007	ALMENDROS-COMUNA	S	432	53,30	1,88	1,88	1,88	1,88	1,88	1,88	1,88	1,88	1,88
1700000005952376	29-038-002-00015-003	104007	ALMENDROS-COMUNA	S	432	56,60	0,93	0,93	0,93	0,93	0,93	0,93	0,93	0,93	0,93

(1) Superficie declarada admisible ajustada con la superficie comprometida.
(2) Factor de penalización valorando el alcance para el tipo de compromiso.

Puede verificar la integridad de una copia de este documento mediante la lectura del código QR adjunto o mediante el acceso a la dirección <https://ws050.juntadeandalucia.es/verificarFirma> indicando el código de VERIFICACIÓN

FIRMADO POR	JUAN JOSE SOLER GARCIA	FECHA	03/07/2024	
	ROCIO GUIJARRO MILLAN			
VERIFICACIÓN	Pk2jmWGPZXYL7RLHCHYYEGKUBFR96	PÁGINA	214/1071	

**APELLIDOS Y NOMBRE / RAZÓN SOCIAL**

COZAR ARIAS CELIA

NIF

****4265*

EXPEDIENTE

1153457

ANUALIDAD DE PAGO

1ª

IMPORTE POR ANUALIDAD

	2023	2024	2025	2026	2027
IMPORTE MÁXIMO SUBVENCIONABLE	362,81 €	362,81 €	362,81 €	362,81 €	362,81 €
IMPORTE MEDIO DE TRANSFERENCIA (€/ha)	151,17 €	151,17 €	151,17 €	151,17 €	151,17 €

RESUMEN DE UNIDADES

Cód	GRUPO DE PAGO	Sup. Dec. Admisible (ha)	Sup. Comprometida (ha)	Sup. ajustada compromiso (1) (ha)	% sobredec.	Sup. Propuesta (ha)	Importe Declarado	Importe Topado	Importe Propuesto	Importe tras sobredec.
426	HERBÁCEOS	2,40		2,40	0,00	2,40	362,81	362,81	362,81	362,81
TOTAL		2,40	2,40	2,40		2,40	362,81	362,81	362,81	362,81

APLICACIÓN DE REDUCCIONES Y PENALIZACIONES

GRUPO DE PAGO	Importe Calculado	Importe prereduc.	Criterios de subvencionabilidad y compromisos	Presentación tardía	Omisión declaración	Condicionalidad	IMPORTE (Euros) PROPUESTO
HERBÁCEOS	362,81	362,81	0,00	0,00	0,00	0,00	362,81
TOTAL	362,81	362,81					362,81

RESUMEN DE PAGOS

	IMPORTE (Euros)			
	PROPUESTO	FEADER (Eje 2)	MAPA	CAPADR
PROPUESTO	362,81	308,39	35,59	18,83

RECINTOS PROPUESTOS

REF.	REFERENCIA SIGPAC	CULTIVO	DESCRIPCIÓN CULTIVO	S/R	G.PAGO	PEND. MEDIA (%)	SUP. DEC. ADMISIBLE (ha)	SUP. COMPROM. (ha)	SUP. AJUSTADA COMPR.(1) (ha)	SUP. CONV. SIGPAC (ha)	SUP. CERTIE. (ha)	SUP. CAMPO (ha)	SUP. CAMPO DETER. CULT. DECLARADO (ha)	SUP. DEC. REDUCIDA (ha)	SUP. PROPUESTA (ha)
-546056	29-006-001-00168-002	241000	MEZCLA VEZA - AVENA-SIN VARIEDAD	S	426	17,00	2,40	2,40	2,40		13,90			2,40	2,40

(1) Superficie declarada admisible ajustada con la superficie comprometida.
(2) Factor de penalización valorando el alcance para el tipo de compromiso.

Puede verificar la integridad de una copia de este documento mediante la lectura del código QR adjunto o mediante el acceso a la dirección <https://ws050.juntadeandalucia.es/verificarFirma> indicando el código de VERIFICACIÓN

FIRMADO POR	JUAN JOSE SOLER GARCIA	FECHA	03/07/2024	
	ROCIO GUIJARRO MILLAN			
VERIFICACIÓN	Pk2jmWGPZXYL7RLHCHYYEGKUBFR96	PÁGINA	215/1071	



INCIDENCIAS

INCIDENCIA DESCRIPCIÓN

- 100402 Recinto solicitado no forma parte de ningún organismo de control autorizado para la producción ecológica en Andalucía o fecha de inscripción posterior al plazo establecido (Anexo I. Criterios de Subvencionabilidad. Orden 28 de marzo de 2023).
Ref:170000005585968 Recinto:29-006-001-00158-00001 Cultivo:62000 PASTOS PERMANENTES DE 5 O MAS AÑOS-SIN VARIEDAD Secano
- Ref:-1084967 Recinto:29-006-001-00168-00009 Cultivo:62000 PASTOS PERMANENTES DE 5 O MAS AÑOS-SIN VARIEDAD Secano
- Ref:-765184 Recinto:29-006-001-00170-00001 Cultivo:101010 OLIVAR-PICUAL Secano
- Ref:170000005585990 Recinto:29-006-001-00173-00001 Cultivo:62000 PASTOS PERMANENTES DE 5 O MAS AÑOS-SIN VARIEDAD Secano
- Ref:170000005586007 Recinto:29-006-001-00182-00001 Cultivo:62000 PASTOS PERMANENTES DE 5 O MAS AÑOS-SIN VARIEDAD Secano
- Ref:170000005585997 Recinto:29-006-001-00182-00002 Cultivo:101010 OLIVAR-PICUAL Secano
- Ref:170000005585998 Recinto:29-006-001-00182-00007 Cultivo:101010 OLIVAR-PICUAL Secano
- Ref:170000005585999 Recinto:29-006-001-00182-00008 Cultivo:101010 OLIVAR-PICUAL Secano
- Ref:170000005586000 Recinto:29-006-001-00182-00011 Cultivo:101010 OLIVAR-PICUAL Secano
- Ref:170000005585996 Recinto:29-006-001-00183-00003 Cultivo:62000 PASTOS PERMANENTES DE 5 O MAS AÑOS-SIN VARIEDAD Secano
- Ref:170000005586008 Recinto:29-006-001-00184-00001 Cultivo:62000 PASTOS PERMANENTES DE 5 O MAS AÑOS-SIN VARIEDAD Secano
- Ref:170000005586002 Recinto:29-006-001-00315-00002 Cultivo:62000 PASTOS PERMANENTES DE 5 O MAS AÑOS-SIN VARIEDAD Secano
- Ref:170000005586001 Recinto:29-006-001-00316-00002 Cultivo:62000 PASTOS PERMANENTES DE 5 O MAS AÑOS-SIN VARIEDAD Secano
- Ref:170000005585994 Recinto:29-024-007-00055-00001 Cultivo:62000 PASTOS PERMANENTES DE 5 O MAS AÑOS-SIN VARIEDAD Secano
- Ref:170000005585991 Recinto:29-024-007-00055-00002 Cultivo:62000 PASTOS PERMANENTES DE 5 O MAS AÑOS-SIN VARIEDAD Secano
- Ref:170000005585993 Recinto:29-024-007-00055-00003 Cultivo:62000 PASTOS PERMANENTES DE 5 O MAS AÑOS-SIN VARIEDAD Secano
- Ref:-1335952 Recinto:29-024-007-00056-00003 Cultivo:62000 PASTOS PERMANENTES DE 5 O MAS AÑOS-SIN VARIEDAD Secano
- Ref:-1335953 Recinto:29-024-007-00056-00005 Cultivo:62000 PASTOS PERMANENTES DE 5 O MAS AÑOS-SIN VARIEDAD Secano
- Ref:170000005586015 Recinto:29-024-007-00057-00003 Cultivo:62000 PASTOS PERMANENTES DE 5 O MAS AÑOS-SIN VARIEDAD Secano
- Ref:170000005585995 Recinto:29-024-007-00057-00004 Cultivo:62000 PASTOS PERMANENTES DE 5 O MAS AÑOS-SIN VARIEDAD Secano
- Ref:170000005586016 Recinto:29-024-007-00074-00001 Cultivo:62000 PASTOS PERMANENTES DE 5 O MAS AÑOS-SIN VARIEDAD Secano
- Ref:170000005586003 Recinto:29-029-002-00085-00005 Cultivo:62000 PASTOS PERMANENTES DE 5 O MAS AÑOS-SIN VARIEDAD Secano
- Ref:-1335954 Recinto:29-029-002-00085-00007 Cultivo:62000 PASTOS PERMANENTES DE 5 O MAS AÑOS-SIN VARIEDAD Secano
- Ref:170000005586012 Recinto:29-046-011-00020-00001 Cultivo:62000 PASTOS PERMANENTES DE 5 O MAS AÑOS-SIN VARIEDAD Secano
- Ref:170000005586014 Recinto:29-046-011-00020-00002 Cultivo:62000 PASTOS PERMANENTES DE 5 O MAS AÑOS-SIN VARIEDAD Secano
- Ref:170000005586013 Recinto:29-046-011-00020-00003 Cultivo:62000 PASTOS PERMANENTES DE 5 O MAS AÑOS-SIN VARIEDAD Secano
- Ref:170000005586026 Recinto:29-046-011-00022-00001 Cultivo:62000 PASTOS PERMANENTES DE 5 O MAS AÑOS-SIN VARIEDAD Secano
- Ref:170000005586009 Recinto:29-046-011-00023-00001 Cultivo:62000 PASTOS PERMANENTES DE 5 O MAS AÑOS-SIN VARIEDAD Secano
- Ref:170000005586010 Recinto:29-046-011-00024-00001 Cultivo:62000 PASTOS PERMANENTES DE 5 O MAS AÑOS-SIN VARIEDAD Secano
- Ref:170000005586011 Recinto:29-046-011-00024-00002 Cultivo:62000 PASTOS PERMANENTES DE 5 O MAS AÑOS-SIN VARIEDAD Secano
- Ref:170000005586019 Recinto:29-046-011-00026-00002 Cultivo:62000 PASTOS PERMANENTES DE 5 O MAS AÑOS-SIN VARIEDAD Secano
- Ref:170000005586020 Recinto:29-046-011-00026-00003 Cultivo:62000 PASTOS PERMANENTES DE 5 O MAS AÑOS-SIN VARIEDAD Secano
- Ref:170000005586022 Recinto:29-046-011-00027-00001 Cultivo:62000 PASTOS PERMANENTES DE 5 O MAS AÑOS-SIN VARIEDAD Secano
- Ref:170000005586023 Recinto:29-046-011-00028-00001 Cultivo:62000 PASTOS PERMANENTES DE 5 O MAS AÑOS-SIN VARIEDAD Secano
- Ref:170000005586031 Recinto:29-046-011-00028-00002 Cultivo:62000 PASTOS PERMANENTES DE 5 O MAS AÑOS-SIN

(1) Superficie declarada admisible ajustada con la superficie comprometida.
(2) Factor de penalización valorando el alcance para el tipo de compromiso.

Puede verificar la integridad de una copia de este documento mediante la lectura del código QR adjunto o mediante el acceso a la dirección <https://ws050.juntadeandalucia.es/verificarFirma> indicando el código de VERIFICACIÓN

FIRMADO POR	JUAN JOSE SOLER GARCIA	FECHA	03/07/2024	
	ROCIO GUIJARRO MILLAN			
VERIFICACIÓN	Pk2jmWGPZXRYL7RLHCHYYEGKUBFR96	PÁGINA	216/1071	



INCIDENCIAS

INCIDENCIA DESCRIPCIÓN

	<p>VARIEDAD Secano Ref:170000005586017 Recinto:29-046-011-00028-00003 Cultivo:62000 PASTOS PERMANENTES DE 5 O MAS AÑOS-SIN VARIEDAD Secano Ref:170000005586021 Recinto:29-046-011-00029-00002 Cultivo:62000 PASTOS PERMANENTES DE 5 O MAS AÑOS-SIN VARIEDAD Secano Ref:170000005586029 Recinto:29-046-011-00030-00001 Cultivo:62000 PASTOS PERMANENTES DE 5 O MAS AÑOS-SIN VARIEDAD Secano Ref:170000005586030 Recinto:29-046-011-00031-00001 Cultivo:62000 PASTOS PERMANENTES DE 5 O MAS AÑOS-SIN VARIEDAD Secano Ref:170000005586025 Recinto:29-046-011-00032-00001 Cultivo:62000 PASTOS PERMANENTES DE 5 O MAS AÑOS-SIN VARIEDAD Secano Ref:170000005586018 Recinto:29-046-011-00032-00002 Cultivo:62000 PASTOS PERMANENTES DE 5 O MAS AÑOS-SIN VARIEDAD Secano Ref:170000005586024 Recinto:29-046-011-00033-00001 Cultivo:62000 PASTOS PERMANENTES DE 5 O MAS AÑOS-SIN VARIEDAD Secano Ref:170000005586027 Recinto:29-046-011-00046-00001 Cultivo:62000 PASTOS PERMANENTES DE 5 O MAS AÑOS-SIN VARIEDAD Secano Ref:170000005585979 Recinto:29-046-011-00047-00001 Cultivo:62000 PASTOS PERMANENTES DE 5 O MAS AÑOS-SIN VARIEDAD Secano Ref:-1335964 Recinto:29-046-011-00047-00006 Cultivo:62000 PASTOS PERMANENTES DE 5 O MAS AÑOS-SIN VARIEDAD Secano Ref:-1335965 Recinto:29-046-011-00047-00007 Cultivo:62000 PASTOS PERMANENTES DE 5 O MAS AÑOS-SIN VARIEDAD Secano Ref:170000005585970 Recinto:29-046-011-00049-00001 Cultivo:62000 PASTOS PERMANENTES DE 5 O MAS AÑOS-SIN VARIEDAD Secano Ref:170000005585978 Recinto:29-046-011-00054-00001 Cultivo:62000 PASTOS PERMANENTES DE 5 O MAS AÑOS-SIN VARIEDAD Secano Ref:-1335967 Recinto:29-046-011-00056-00001 Cultivo:62000 PASTOS PERMANENTES DE 5 O MAS AÑOS-SIN VARIEDAD Secano Ref:170000005586028 Recinto:29-046-011-00056-00001 Cultivo:62000 PASTOS PERMANENTES DE 5 O MAS AÑOS-SIN VARIEDAD Secano Ref:170000005585982 Recinto:29-046-011-00056-00002 Cultivo:62000 PASTOS PERMANENTES DE 5 O MAS AÑOS-SIN VARIEDAD Secano Ref:-1335969 Recinto:29-046-011-00056-00003 Cultivo:62000 PASTOS PERMANENTES DE 5 O MAS AÑOS-SIN VARIEDAD Secano Ref:-1335970 Recinto:29-046-011-00056-00004 Cultivo:62000 PASTOS PERMANENTES DE 5 O MAS AÑOS-SIN VARIEDAD Secano Ref:170000005585984 Recinto:29-046-011-00057-00001 Cultivo:62000 PASTOS PERMANENTES DE 5 O MAS AÑOS-SIN VARIEDAD Secano Ref:170000005585980 Recinto:29-046-011-00058-00001 Cultivo:62000 PASTOS PERMANENTES DE 5 O MAS AÑOS-SIN VARIEDAD Secano Ref:170000005585972 Recinto:29-046-011-00059-00002 Cultivo:62000 PASTOS PERMANENTES DE 5 O MAS AÑOS-SIN VARIEDAD Secano Ref:170000005585985 Recinto:29-046-011-00074-00001 Cultivo:62000 PASTOS PERMANENTES DE 5 O MAS AÑOS-SIN VARIEDAD Secano Ref:170000005585971 Recinto:29-046-012-00017-00001 Cultivo:62000 PASTOS PERMANENTES DE 5 O MAS AÑOS-SIN VARIEDAD Secano Ref:170000005585973 Recinto:29-046-012-00017-00002 Cultivo:62000 PASTOS PERMANENTES DE 5 O MAS AÑOS-SIN VARIEDAD Secano</p>
100407	<p>Explotación solicitada no forma parte de ningún organismo de control autorizado para la producción ecológica en Andalucía o fecha de inscripción posterior al plazo establecido (Anexo I. Criterios de Subvencionabilidad. Orden 28 de marzo de 2023). Explotación:ES290060000021 Especie:PORCINO</p>
100411	<p>Recinto no admisible por no estar asociado en SIGGAN a una explotación ganadera admisible (Artículo 10 de la Orden de 28 de marzo de 2023). Ref:-1335964 Recinto:29-046-011-00047-00006 Cultivo:62000 PASTOS PERMANENTES DE 5 O MAS AÑOS-SIN VARIEDAD Secano Ref:-1335965 Recinto:29-046-011-00047-00007 Cultivo:62000 PASTOS PERMANENTES DE 5 O MAS AÑOS-SIN VARIEDAD Secano Ref:170000005585978 Recinto:29-046-011-00054-00001 Cultivo:62000 PASTOS PERMANENTES DE 5 O MAS AÑOS-SIN VARIEDAD Secano Ref:170000005585982 Recinto:29-046-011-00056-00002 Cultivo:62000 PASTOS PERMANENTES DE 5 O MAS AÑOS-SIN VARIEDAD Secano Ref:-1335969 Recinto:29-046-011-00056-00003 Cultivo:62000 PASTOS PERMANENTES DE 5 O MAS AÑOS-SIN VARIEDAD Secano Ref:-1335970 Recinto:29-046-011-00056-00004 Cultivo:62000 PASTOS PERMANENTES DE 5 O MAS AÑOS-SIN VARIEDAD Secano</p>

(1) Superficie declarada admisible ajustada con la superficie comprometida.
 (2) Factor de penalización valorando el alcance para el tipo de compromiso.

Puede verificar la integridad de una copia de este documento mediante la lectura del código QR adjunto o mediante el acceso a la dirección https://ws050.juntadeandalucia.es/verificarFirma indicando el código de VERIFICACIÓN				
FIRMADO POR	JUAN JOSE SOLER GARCIA	FECHA	03/07/2024	
	ROCIO GUIJARRO MILLAN			
VERIFICACIÓN	Pk2jmWGPZXYL7RLHCHYYEGKUBFR96	PÁGINA	217/1071	



INCIDENCIAS

INCIDENCIA DESCRIPCIÓN

	Ref:170000005585984 Recinto:29-046-011-00057-00001 Cultivo:62000 PASTOS PERMANENTES DE 5 O MAS AÑOS-SIN VARIEDAD Secano
	Ref:170000005585980 Recinto:29-046-011-00058-00001 Cultivo:62000 PASTOS PERMANENTES DE 5 O MAS AÑOS-SIN VARIEDAD Secano
	Ref:170000005585985 Recinto:29-046-011-00074-00001 Cultivo:62000 PASTOS PERMANENTES DE 5 O MAS AÑOS-SIN VARIEDAD Secano
	Ref:170000005585971 Recinto:29-046-012-00017-00001 Cultivo:62000 PASTOS PERMANENTES DE 5 O MAS AÑOS-SIN VARIEDAD Secano
	Ref:170000005585973 Recinto:29-046-012-00017-00002 Cultivo:62000 PASTOS PERMANENTES DE 5 O MAS AÑOS-SIN VARIEDAD Secano
100424	Solicita recinto que no está comprometido para la operación.
	Ref:170000005585968 Recinto:29-006-001-00158-00001 Cultivo:62000 PASTOS PERMANENTES DE 5 O MAS AÑOS-SIN VARIEDAD Secano
	Ref:170000005585992 Recinto:29-006-001-00168-00002 Cultivo:63000 PASTOS DE MENOS DE 5 AÑOS-SIN VARIEDAD Secano
	Ref:1084967 Recinto:29-006-001-00168-00009 Cultivo:62000 PASTOS PERMANENTES DE 5 O MAS AÑOS-SIN VARIEDAD Secano
	Ref:-765184 Recinto:29-006-001-00170-00001 Cultivo:101010 OLIVAR-PICUAL Secano
	Ref:170000005585990 Recinto:29-006-001-00173-00001 Cultivo:62000 PASTOS PERMANENTES DE 5 O MAS AÑOS-SIN VARIEDAD Secano
	Ref:170000005586007 Recinto:29-006-001-00182-00001 Cultivo:62000 PASTOS PERMANENTES DE 5 O MAS AÑOS-SIN VARIEDAD Secano
	Ref:170000005585997 Recinto:29-006-001-00182-00002 Cultivo:101010 OLIVAR-PICUAL Secano
	Ref:170000005585998 Recinto:29-006-001-00182-00007 Cultivo:101010 OLIVAR-PICUAL Secano
	Ref:170000005585999 Recinto:29-006-001-00182-00008 Cultivo:101010 OLIVAR-PICUAL Secano
	Ref:170000005586000 Recinto:29-006-001-00182-00011 Cultivo:101010 OLIVAR-PICUAL Secano
	Ref:170000005585996 Recinto:29-006-001-00183-00003 Cultivo:62000 PASTOS PERMANENTES DE 5 O MAS AÑOS-SIN VARIEDAD Secano
	Ref:170000005586008 Recinto:29-006-001-00184-00001 Cultivo:62000 PASTOS PERMANENTES DE 5 O MAS AÑOS-SIN VARIEDAD Secano
	Ref:170000005586002 Recinto:29-006-001-00315-00002 Cultivo:62000 PASTOS PERMANENTES DE 5 O MAS AÑOS-SIN VARIEDAD Secano
	Ref:170000005586001 Recinto:29-006-001-00316-00002 Cultivo:62000 PASTOS PERMANENTES DE 5 O MAS AÑOS-SIN VARIEDAD Secano
	Ref:170000005585994 Recinto:29-024-007-00055-00001 Cultivo:62000 PASTOS PERMANENTES DE 5 O MAS AÑOS-SIN VARIEDAD Secano
	Ref:170000005585991 Recinto:29-024-007-00055-00002 Cultivo:62000 PASTOS PERMANENTES DE 5 O MAS AÑOS-SIN VARIEDAD Secano
	Ref:170000005585993 Recinto:29-024-007-00055-00003 Cultivo:62000 PASTOS PERMANENTES DE 5 O MAS AÑOS-SIN VARIEDAD Secano
	Ref:-1335952 Recinto:29-024-007-00056-00003 Cultivo:62000 PASTOS PERMANENTES DE 5 O MAS AÑOS-SIN VARIEDAD Secano
	Ref:-1335953 Recinto:29-024-007-00056-00005 Cultivo:62000 PASTOS PERMANENTES DE 5 O MAS AÑOS-SIN VARIEDAD Secano
	Ref:170000005586015 Recinto:29-024-007-00057-00003 Cultivo:62000 PASTOS PERMANENTES DE 5 O MAS AÑOS-SIN VARIEDAD Secano
	Ref:170000005585995 Recinto:29-024-007-00057-00004 Cultivo:62000 PASTOS PERMANENTES DE 5 O MAS AÑOS-SIN VARIEDAD Secano
	Ref:170000005586016 Recinto:29-024-007-00074-00001 Cultivo:62000 PASTOS PERMANENTES DE 5 O MAS AÑOS-SIN VARIEDAD Secano
	Ref:170000005586003 Recinto:29-029-002-00085-00005 Cultivo:62000 PASTOS PERMANENTES DE 5 O MAS AÑOS-SIN VARIEDAD Secano
	Ref:-1335954 Recinto:29-029-002-00085-00007 Cultivo:62000 PASTOS PERMANENTES DE 5 O MAS AÑOS-SIN VARIEDAD Secano
	Ref:170000005586012 Recinto:29-046-011-00020-00001 Cultivo:62000 PASTOS PERMANENTES DE 5 O MAS AÑOS-SIN VARIEDAD Secano
	Ref:170000005586014 Recinto:29-046-011-00020-00002 Cultivo:62000 PASTOS PERMANENTES DE 5 O MAS AÑOS-SIN VARIEDAD Secano
	Ref:170000005586013 Recinto:29-046-011-00020-00003 Cultivo:62000 PASTOS PERMANENTES DE 5 O MAS AÑOS-SIN VARIEDAD Secano
	Ref:170000005586026 Recinto:29-046-011-00022-00001 Cultivo:62000 PASTOS PERMANENTES DE 5 O MAS AÑOS-SIN VARIEDAD Secano
	Ref:170000005586009 Recinto:29-046-011-00023-00001 Cultivo:62000 PASTOS PERMANENTES DE 5 O MAS AÑOS-SIN VARIEDAD Secano
	Ref:170000005586010 Recinto:29-046-011-00024-00001 Cultivo:62000 PASTOS PERMANENTES DE 5 O MAS AÑOS-SIN VARIEDAD Secano

(1) Superficie declarada admisible ajustada con la superficie comprometida.
 (2) Factor de penalización valorando el alcance para el tipo de compromiso.

Puede verificar la integridad de una copia de este documento mediante la lectura del código QR adjunto o mediante el acceso a la dirección https://ws050.juntadeandalucia.es/verificarFirma indicando el código de VERIFICACIÓN				
FIRMADO POR	JUAN JOSE SOLER GARCIA	FECHA	03/07/2024	
	ROCIO GUIJARRO MILLAN			
VERIFICACIÓN	Pk2jmWGPZXYL7RLHCHYYEGKUBFR96	PÁGINA	218/1071	



INCIDENCIAS

INCIDENCIA DESCRIPCIÓN

- Ref:170000005586011 Recinto:29-046-011-00024-00002 Cultivo:62000 PASTOS PERMANENTES DE 5 O MAS AÑOS-SIN VARIEDAD Secano
- Ref:170000005586019 Recinto:29-046-011-00026-00002 Cultivo:62000 PASTOS PERMANENTES DE 5 O MAS AÑOS-SIN VARIEDAD Secano
- Ref:170000005586020 Recinto:29-046-011-00026-00003 Cultivo:62000 PASTOS PERMANENTES DE 5 O MAS AÑOS-SIN VARIEDAD Secano
- Ref:170000005586022 Recinto:29-046-011-00027-00001 Cultivo:62000 PASTOS PERMANENTES DE 5 O MAS AÑOS-SIN VARIEDAD Secano
- Ref:170000005586023 Recinto:29-046-011-00028-00001 Cultivo:62000 PASTOS PERMANENTES DE 5 O MAS AÑOS-SIN VARIEDAD Secano
- Ref:170000005586031 Recinto:29-046-011-00028-00002 Cultivo:62000 PASTOS PERMANENTES DE 5 O MAS AÑOS-SIN VARIEDAD Secano
- Ref:170000005586017 Recinto:29-046-011-00028-00003 Cultivo:62000 PASTOS PERMANENTES DE 5 O MAS AÑOS-SIN VARIEDAD Secano
- Ref:170000005586021 Recinto:29-046-011-00029-00002 Cultivo:62000 PASTOS PERMANENTES DE 5 O MAS AÑOS-SIN VARIEDAD Secano
- Ref:170000005586029 Recinto:29-046-011-00030-00001 Cultivo:62000 PASTOS PERMANENTES DE 5 O MAS AÑOS-SIN VARIEDAD Secano
- Ref:170000005586030 Recinto:29-046-011-00031-00001 Cultivo:62000 PASTOS PERMANENTES DE 5 O MAS AÑOS-SIN VARIEDAD Secano
- Ref:170000005586025 Recinto:29-046-011-00032-00001 Cultivo:62000 PASTOS PERMANENTES DE 5 O MAS AÑOS-SIN VARIEDAD Secano
- Ref:170000005586018 Recinto:29-046-011-00032-00002 Cultivo:62000 PASTOS PERMANENTES DE 5 O MAS AÑOS-SIN VARIEDAD Secano
- Ref:170000005586024 Recinto:29-046-011-00033-00001 Cultivo:62000 PASTOS PERMANENTES DE 5 O MAS AÑOS-SIN VARIEDAD Secano
- Ref:170000005586027 Recinto:29-046-011-00046-00001 Cultivo:62000 PASTOS PERMANENTES DE 5 O MAS AÑOS-SIN VARIEDAD Secano
- Ref:170000005585979 Recinto:29-046-011-00047-00001 Cultivo:62000 PASTOS PERMANENTES DE 5 O MAS AÑOS-SIN VARIEDAD Secano
- Ref:-1335964 Recinto:29-046-011-00047-00006 Cultivo:62000 PASTOS PERMANENTES DE 5 O MAS AÑOS-SIN VARIEDAD Secano
- Ref:-1335965 Recinto:29-046-011-00047-00007 Cultivo:62000 PASTOS PERMANENTES DE 5 O MAS AÑOS-SIN VARIEDAD Secano
- Ref:170000005585970 Recinto:29-046-011-00049-00001 Cultivo:62000 PASTOS PERMANENTES DE 5 O MAS AÑOS-SIN VARIEDAD Secano
- Ref:170000005585978 Recinto:29-046-011-00054-00001 Cultivo:62000 PASTOS PERMANENTES DE 5 O MAS AÑOS-SIN VARIEDAD Secano
- Ref:-1335967 Recinto:29-046-011-00056-00001 Cultivo:62000 PASTOS PERMANENTES DE 5 O MAS AÑOS-SIN VARIEDAD Secano
- Ref:170000005586028 Recinto:29-046-011-00056-00001 Cultivo:62000 PASTOS PERMANENTES DE 5 O MAS AÑOS-SIN VARIEDAD Secano
- Ref:170000005585982 Recinto:29-046-011-00056-00002 Cultivo:62000 PASTOS PERMANENTES DE 5 O MAS AÑOS-SIN VARIEDAD Secano
- Ref:-1335969 Recinto:29-046-011-00056-00003 Cultivo:62000 PASTOS PERMANENTES DE 5 O MAS AÑOS-SIN VARIEDAD Secano
- Ref:-1335970 Recinto:29-046-011-00056-00004 Cultivo:62000 PASTOS PERMANENTES DE 5 O MAS AÑOS-SIN VARIEDAD Secano
- Ref:170000005585984 Recinto:29-046-011-00057-00001 Cultivo:62000 PASTOS PERMANENTES DE 5 O MAS AÑOS-SIN VARIEDAD Secano
- Ref:170000005585980 Recinto:29-046-011-00058-00001 Cultivo:62000 PASTOS PERMANENTES DE 5 O MAS AÑOS-SIN VARIEDAD Secano
- Ref:170000005585972 Recinto:29-046-011-00059-00002 Cultivo:62000 PASTOS PERMANENTES DE 5 O MAS AÑOS-SIN VARIEDAD Secano
- Ref:170000005585985 Recinto:29-046-011-00074-00001 Cultivo:62000 PASTOS PERMANENTES DE 5 O MAS AÑOS-SIN VARIEDAD Secano
- Ref:170000005585971 Recinto:29-046-012-00017-00001 Cultivo:62000 PASTOS PERMANENTES DE 5 O MAS AÑOS-SIN VARIEDAD Secano
- Ref:170000005585973 Recinto:29-046-012-00017-00002 Cultivo:62000 PASTOS PERMANENTES DE 5 O MAS AÑOS-SIN VARIEDAD Secano

(1) Superficie declarada admisible ajustada con la superficie comprometida.
 (2) Factor de penalización valorando el alcance para el tipo de compromiso.

Puede verificar la integridad de una copia de este documento mediante la lectura del código QR adjunto o mediante el acceso a la dirección https://ws050.juntadeandalucia.es/verificarFirma indicando el código de VERIFICACIÓN				
FIRMADO POR	JUAN JOSE SOLER GARCIA ROCIO GUIJARRO MILLAN	FECHA	03/07/2024	
VERIFICACIÓN	Pk2jmWGPZXRyl7RLHCHYYEGKUBFR96	PÁGINA	219/1071	



<u>APELLIDOS Y NOMBRE / RAZÓN SOCIAL</u>	<u>NIF</u>	<u>EXPEDIENTE</u>	<u>ANUALIDAD DE PAGO</u>
COZAR VILLANUEVA PABLO ANDRES	****5367*	1074513	1ª

IMPORTE POR ANUALIDAD

	2023	2024	2025	2026	2027
IMPORTE MÁXIMO SUBVENCIONABLE	9.068,25 €	9.068,25 €	9.068,25 €	9.068,25 €	9.068,25 €
IMPORTE MEDIO DE TRANSFERENCIA (€/ha)	96,24 €	96,24 €	96,24 €	96,24 €	96,24 €

RESUMEN DE UNIDADES

<u>Cód</u>	<u>GRUPO DE PAGO</u>	<u>Sup. Dec. Admisible (ha)</u>	<u>Sup. Comprometida (ha)</u>	<u>Sup. ajustada compromiso (1) (ha)</u>	<u>% sobredec.</u>	<u>Sup. Propuesta (ha)</u>	<u>Importe Declarado</u>	<u>Importe Topado</u>	<u>Importe Propuesto</u>	<u>Importe tras sobredec.</u>
426	HERBÁCEOS	19,23		19,23	0,00	19,23	2.907,00	2.907,00	2.907,00	2.907,00
428	PASTOS ASOCIADOS A GANADERÍA ECOLÓGICA	283,17		75,00	0,00	75,00	6.161,25	6.161,25	6.161,25	6.161,25
TOTAL		302,40	94,23	94,23		94,23	9.068,25	9.068,25	9.068,25	9.068,25

APLICACIÓN DE REDUCCIONES Y PENALIZACIONES

<u>GRUPO DE PAGO</u>	<u>Importe Calculado</u>	<u>Importe prereduc.</u>	<u>Criterios de subvencionabilidad y compromisos</u>	<u>Presentación tardía</u>	<u>Omisión declaración</u>	<u>Condicionabilidad</u>	<u>IMPORTE (Euros) PROPUESTO</u>
HERBÁCEOS	2.907,00	2.907,00	0,00	0,00	0,00	0,00	2.907,00
PASTOS ASOCIADOS A GANADERÍA	6.161,25	6.161,25	0,00	0,00	0,00	0,00	6.161,25
TOTAL	9.068,25	9.068,25					9.068,25

RESUMEN DE PAGOS

	<u>IMPORTE (Euros)</u>			
	<u>PROPUESTO</u>	<u>FEADER (Eje 2)</u>	<u>MAPA</u>	<u>CAPADR</u>
PROPUESTO	9.068,25	7.708,01	889,60	470,64

(1) Superficie declarada admisible ajustada con la superficie comprometida.
(2) Factor de penalización valorando el alcance para el tipo de compromiso.

Puede verificar la integridad de una copia de este documento mediante la lectura del código QR adjunto o mediante el acceso a la dirección <https://ws050.juntadeandalucia.es/verificarFirma> indicando el código de VERIFICACIÓN

FIRMADO POR	JUAN JOSE SOLER GARCIA	FECHA	03/07/2024	
	ROCIO GUIJARRO MILLAN			
VERIFICACIÓN	Pk2jmWGPZXRYL7RLHCHYYEGKUBFR96	PÁGINA	220/1071	

**INCIDENCIAS****INCIDENCIA DESCRIPCIÓN**

- 100406 Grupo de cultivo declarado en el recinto no coincide con el grupo de cultivo existente en el organismo de control autorizado para la producción ecológica en Andalucía (Anexo I. Criterios de Subvencionabilidad. Orden 28 de marzo de 2023).
Ref:170000005549192 Recinto:29-056-004-00001-00003 Cultivo:63000 PASTOS DE MENOS DE 5 AÑOS-SIN VARIEDAD Secano
Grupo de SIPEA:HERBACEOS
- 100424 Solicita recinto que no está comprometido para la operación.
Ref:170000005549192 Recinto:29-056-004-00001-00003 Cultivo:63000 PASTOS DE MENOS DE 5 AÑOS-SIN VARIEDAD Secano

Datos considerados para el Cálculo de la Carga Ganadera mínima y máxima del expediente

Explotación	Especie	Inscrito en Sipea y Admisible	Ugm Calculada para CG Mínima	Ugm Calculada para CG Máxima
ES290560000161	BOVINA	SI	80,59	80,59
ES290560000162	BOVINA	SI	52,76	52,76
			133,35	133,35

Superficie determinada para Cálculo Carga Ganadera Mínima: 256,01 ha

Superficie determinada para Cálculo Carga Ganadera Máxima: 288,23 ha

Carga Ganadera Mínima Expediente: 0,52 ugm/ha

Carga Ganadera Máxima Expediente: 0,46 ugm/ha

Recintos Determinados para el Cálculo de Carga Ganadera Mínima

REF.	REFERENCIA SIGPAC	CULTIVO DESCRIPCIÓN CULTIVO	S/R	SUP. PROPUESTA (ha)
-968039	29-056-004-00001-00020	63000 PASTOS DE MENOS DE 5 AÑOS-SIN VARIEDAD	S	3,65
-967825	29-056-004-00001-00020	63000 PASTOS DE MENOS DE 5 AÑOS-SIN VARIEDAD	S	6,66
-878357	29-056-004-00037-00024	63000 PASTOS DE MENOS DE 5 AÑOS-SIN VARIEDAD	S	0,33
-878356	29-056-004-00001-00021	62000 PASTOS PERMANENTES DE 5 O MAS AÑOS-SIN VARIEDAD	S	0,38
-739234	29-056-004-00001-00004	63000 PASTOS DE MENOS DE 5 AÑOS-SIN VARIEDAD	S	1,88
-464628	29-056-004-00001-00004	63000 PASTOS DE MENOS DE 5 AÑOS-SIN VARIEDAD	S	1,83
-55954	29-056-004-00001-00020	63000 PASTOS DE MENOS DE 5 AÑOS-SIN VARIEDAD	S	2,78
-55861	29-056-004-00001-00004	63000 PASTOS DE MENOS DE 5 AÑOS-SIN VARIEDAD	S	3,64
-6056	29-056-004-00037-00022	63000 PASTOS DE MENOS DE 5 AÑOS-SIN VARIEDAD	S	2,87
-6055	29-056-004-00037-00022	63000 PASTOS DE MENOS DE 5 AÑOS-SIN VARIEDAD	S	0,60
-6054	29-056-004-00037-00022	63000 PASTOS DE MENOS DE 5 AÑOS-SIN VARIEDAD	S	0,67
-6053	29-056-004-00037-00020	62000 PASTOS PERMANENTES DE 5 O MAS AÑOS-SIN VARIEDAD	S	3,39
-6052	29-056-004-00037-00018	62000 PASTOS PERMANENTES DE 5 O MAS AÑOS-SIN VARIEDAD	S	0,61
4588029	29-056-004-00037-00001	62000 PASTOS PERMANENTES DE 5 O MAS AÑOS-SIN VARIEDAD	S	12,12
4588031	29-056-004-00037-00003	62000 PASTOS PERMANENTES DE 5 O MAS AÑOS-SIN VARIEDAD	S	19,28
4588032	29-056-004-00037-00004	62000 PASTOS PERMANENTES DE 5 O MAS AÑOS-SIN VARIEDAD	S	15,18
4588048	29-056-004-00037-00023	62000 PASTOS PERMANENTES DE 5 O MAS AÑOS-SIN VARIEDAD	S	0,09
170000005549172	29-041-020-00005-00001	62000 PASTOS PERMANENTES DE 5 O MAS AÑOS-SIN VARIEDAD	S	8,41
170000005549173	29-041-020-00007-00001	62000 PASTOS PERMANENTES DE 5 O MAS AÑOS-SIN VARIEDAD	S	9,97
170000005549174	29-056-004-00037-00002	62000 PASTOS PERMANENTES DE 5 O MAS AÑOS-SIN VARIEDAD	S	1,37
170000005549176	29-056-004-00037-00017	62000 PASTOS PERMANENTES DE 5 O MAS AÑOS-SIN VARIEDAD	S	11,64
170000005549177	29-056-004-00038-00001	62000 PASTOS PERMANENTES DE 5 O MAS AÑOS-SIN VARIEDAD	S	3,35
170000005549178	29-056-004-00040-00002	62000 PASTOS PERMANENTES DE 5 O MAS AÑOS-SIN VARIEDAD	S	0,87
170000005549180	29-056-004-00001-00014	62000 PASTOS PERMANENTES DE 5 O MAS AÑOS-SIN VARIEDAD	S	0,81
170000005549181	29-056-004-00001-00018	62000 PASTOS PERMANENTES DE 5 O MAS AÑOS-SIN VARIEDAD	S	0,45
170000005549182	29-056-004-00001-00013	62000 PASTOS PERMANENTES DE 5 O MAS AÑOS-SIN VARIEDAD	S	0,50

(1) Superficie declarada admisible ajustada con la superficie comprometida.
(2) Factor de penalización valorando el alcance para el tipo de compromiso.Puede verificar la integridad de una copia de este documento mediante la lectura del código QR adjunto o mediante el acceso a la dirección <https://ws050.juntadeandalucia.es/verificarFirma> indicando el código de VERIFICACIÓN

FIRMADO POR	JUAN JOSE SOLER GARCIA	FECHA	03/07/2024	
	ROCIO GUIJARRO MILLAN			
VERIFICACIÓN	Pk2jmWGPZXRyL7RLHCHYYEGKUBFR96	PÁGINA	222/1071	

**Datos considerados para el Cálculo de la Carga Ganadera mínima y máxima del expediente****Recintos Determinados para el Cálculo de Garga Ganadera Mínima**

REF.	REFERENCIA SIGPAC	CULTIVO	DESCRIPCIÓN CULTIVO	S/R	SUP. PROPUESTA (ha)
170000005549183	29-056-004-00036-00016	63000	PASTOS DE MENOS DE 5 AÑOS-SIN VARIEDAD	S	4,85
170000005549184	29-056-004-00036-00004	63000	PASTOS DE MENOS DE 5 AÑOS-SIN VARIEDAD	S	35,36
170000005549185	29-056-004-00036-00003	63000	PASTOS DE MENOS DE 5 AÑOS-SIN VARIEDAD	S	1,55
170000005549186	29-056-004-00001-00004	63000	PASTOS DE MENOS DE 5 AÑOS-SIN VARIEDAD	S	17,54
170000005549187	29-056-004-00001-00004	63000	PASTOS DE MENOS DE 5 AÑOS-SIN VARIEDAD	S	9,84
170000005549188	29-056-004-00037-00015	62000	PASTOS PERMANENTES DE 5 O MAS AÑOS-SIN VARIEDAD	S	0,01
170000005549189	29-056-004-00037-00014	62000	PASTOS PERMANENTES DE 5 O MAS AÑOS-SIN VARIEDAD	S	0,01
170000005549191	29-056-004-00040-00003	62000	PASTOS PERMANENTES DE 5 O MAS AÑOS-SIN VARIEDAD	S	3,91
170000005549193	29-056-004-00037-00005	62000	PASTOS PERMANENTES DE 5 O MAS AÑOS-SIN VARIEDAD	S	0,42
170000005549194	29-056-004-00001-00004	63000	PASTOS DE MENOS DE 5 AÑOS-SIN VARIEDAD	S	25,24
170000005549198	29-041-020-00008-00001	63000	PASTOS DE MENOS DE 5 AÑOS-SIN VARIEDAD	S	3,19
170000005549199	29-041-020-00011-00001	63000	PASTOS DE MENOS DE 5 AÑOS-SIN VARIEDAD	S	2,04
170000005549200	29-056-004-00001-00011	62000	PASTOS PERMANENTES DE 5 O MAS AÑOS-SIN VARIEDAD	S	0,16
170000005549201	29-056-004-00001-00012	62000	PASTOS PERMANENTES DE 5 O MAS AÑOS-SIN VARIEDAD	S	0,57
170000005549202	29-056-004-00001-00006	62000	PASTOS PERMANENTES DE 5 O MAS AÑOS-SIN VARIEDAD	S	2,45
170000005549203	29-056-004-00001-00007	62000	PASTOS PERMANENTES DE 5 O MAS AÑOS-SIN VARIEDAD	S	15,25
170000005549204	29-041-020-00011-00005	62000	PASTOS PERMANENTES DE 5 O MAS AÑOS-SIN VARIEDAD	S	6,45
170000005549205	29-041-020-00011-00004	62000	PASTOS PERMANENTES DE 5 O MAS AÑOS-SIN VARIEDAD	S	0,92
170000005549206	29-041-020-00008-00006	62000	PASTOS PERMANENTES DE 5 O MAS AÑOS-SIN VARIEDAD	S	12,86
170000005549207	29-041-020-00008-00005	62000	PASTOS PERMANENTES DE 5 O MAS AÑOS-SIN VARIEDAD	S	0,06

Recintos Determinados para el Cálculo de Garga Ganadera Máxima

REF.	REFERENCIA SIGPAC	CULTIVO	DESCRIPCIÓN CULTIVO	S/R	SUP. PROPUESTA (ha)
-968039	29-056-004-00001-00020	63000	PASTOS DE MENOS DE 5 AÑOS-SIN VARIEDAD	S	3,65
-967825	29-056-004-00001-00020	63000	PASTOS DE MENOS DE 5 AÑOS-SIN VARIEDAD	S	6,66
-878357	29-056-004-00037-00024	63000	PASTOS DE MENOS DE 5 AÑOS-SIN VARIEDAD	S	0,33
-878356	29-056-004-00001-00021	62000	PASTOS PERMANENTES DE 5 O MAS AÑOS-SIN VARIEDAD	S	0,38
-739234	29-056-004-00001-00004	63000	PASTOS DE MENOS DE 5 AÑOS-SIN VARIEDAD	S	2,44
-464628	29-056-004-00001-00004	63000	PASTOS DE MENOS DE 5 AÑOS-SIN VARIEDAD	S	2,38
-55954	29-056-004-00001-00020	63000	PASTOS DE MENOS DE 5 AÑOS-SIN VARIEDAD	S	2,78
-55861	29-056-004-00001-00004	63000	PASTOS DE MENOS DE 5 AÑOS-SIN VARIEDAD	S	4,72
-6056	29-056-004-00037-00022	63000	PASTOS DE MENOS DE 5 AÑOS-SIN VARIEDAD	S	9,33
-6055	29-056-004-00037-00022	63000	PASTOS DE MENOS DE 5 AÑOS-SIN VARIEDAD	S	1,96
-6054	29-056-004-00037-00022	63000	PASTOS DE MENOS DE 5 AÑOS-SIN VARIEDAD	S	2,18
-6053	29-056-004-00037-00020	62000	PASTOS PERMANENTES DE 5 O MAS AÑOS-SIN VARIEDAD	S	3,39
-6052	29-056-004-00037-00018	62000	PASTOS PERMANENTES DE 5 O MAS AÑOS-SIN VARIEDAD	S	0,61
4588029	29-056-004-00037-00001	62000	PASTOS PERMANENTES DE 5 O MAS AÑOS-SIN VARIEDAD	S	12,12
4588031	29-056-004-00037-00003	62000	PASTOS PERMANENTES DE 5 O MAS AÑOS-SIN VARIEDAD	S	19,28
4588032	29-056-004-00037-00004	62000	PASTOS PERMANENTES DE 5 O MAS AÑOS-SIN VARIEDAD	S	15,18
4588048	29-056-004-00037-00023	62000	PASTOS PERMANENTES DE 5 O MAS AÑOS-SIN VARIEDAD	S	0,09
170000005549172	29-041-020-00005-00001	62000	PASTOS PERMANENTES DE 5 O MAS AÑOS-SIN VARIEDAD	S	8,41
170000005549173	29-041-020-00007-00001	62000	PASTOS PERMANENTES DE 5 O MAS AÑOS-SIN VARIEDAD	S	9,97

(1) Superficie declarada admisible ajustada con la superficie comprometida.
(2) Factor de penalización valorando el alcance para el tipo de compromiso.Puede verificar la integridad de una copia de este documento mediante la lectura del código QR adjunto o mediante el acceso a la dirección <https://ws050.juntadeandalucia.es/verificarFirma> indicando el código de VERIFICACIÓN

FIRMADO POR	JUAN JOSE SOLER GARCIA	FECHA	03/07/2024	
	ROCIO GUIJARRO MILLAN			
VERIFICACIÓN	Pk2jmWGPZXRYL7RLHCHYYEGKUBFR96	PÁGINA	223/1071	

**Datos considerados para el Cálculo de la Carga Ganadera mínima y máxima del expediente****Recintos Determinados para el Cálculo de Garga Ganadera Máxima**

REF.	REFERENCIA SIGPAC	CULTIVO	DESCRIPCIÓN CULTIVO	S/R	SUP. PROPUESTA (ha)
170000005549174	29-056-004-00037-00002	62000	PASTOS PERMANENTES DE 5 O MAS AÑOS-SIN VARIEDAD	S	1,37
170000005549176	29-056-004-00037-00017	62000	PASTOS PERMANENTES DE 5 O MAS AÑOS-SIN VARIEDAD	S	11,64
170000005549177	29-056-004-00038-00001	62000	PASTOS PERMANENTES DE 5 O MAS AÑOS-SIN VARIEDAD	S	3,35
170000005549178	29-056-004-00040-00002	62000	PASTOS PERMANENTES DE 5 O MAS AÑOS-SIN VARIEDAD	S	0,87
170000005549180	29-056-004-00001-00014	62000	PASTOS PERMANENTES DE 5 O MAS AÑOS-SIN VARIEDAD	S	0,81
170000005549181	29-056-004-00001-00018	62000	PASTOS PERMANENTES DE 5 O MAS AÑOS-SIN VARIEDAD	S	0,45
170000005549182	29-056-004-00001-00013	62000	PASTOS PERMANENTES DE 5 O MAS AÑOS-SIN VARIEDAD	S	0,50
170000005549183	29-056-004-00036-00016	63000	PASTOS DE MENOS DE 5 AÑOS-SIN VARIEDAD	S	4,85
170000005549184	29-056-004-00036-00004	63000	PASTOS DE MENOS DE 5 AÑOS-SIN VARIEDAD	S	35,36
170000005549185	29-056-004-00036-00003	63000	PASTOS DE MENOS DE 5 AÑOS-SIN VARIEDAD	S	1,55
170000005549186	29-056-004-00001-00004	63000	PASTOS DE MENOS DE 5 AÑOS-SIN VARIEDAD	S	22,76
170000005549187	29-056-004-00001-00004	63000	PASTOS DE MENOS DE 5 AÑOS-SIN VARIEDAD	S	12,76
170000005549188	29-056-004-00037-00015	62000	PASTOS PERMANENTES DE 5 O MAS AÑOS-SIN VARIEDAD	S	0,01
170000005549189	29-056-004-00037-00014	62000	PASTOS PERMANENTES DE 5 O MAS AÑOS-SIN VARIEDAD	S	0,01
170000005549191	29-056-004-00040-00003	62000	PASTOS PERMANENTES DE 5 O MAS AÑOS-SIN VARIEDAD	S	3,91
170000005549192	29-056-004-00001-00003	63000	PASTOS DE MENOS DE 5 AÑOS-SIN VARIEDAD	S	5,06
170000005549193	29-056-004-00037-00005	62000	PASTOS PERMANENTES DE 5 O MAS AÑOS-SIN VARIEDAD	S	0,42
170000005549194	29-056-004-00001-00004	63000	PASTOS DE MENOS DE 5 AÑOS-SIN VARIEDAD	S	32,74
170000005549198	29-041-020-00008-00001	63000	PASTOS DE MENOS DE 5 AÑOS-SIN VARIEDAD	S	3,19
170000005549199	29-041-020-00011-00001	63000	PASTOS DE MENOS DE 5 AÑOS-SIN VARIEDAD	S	2,04
170000005549200	29-056-004-00001-00011	62000	PASTOS PERMANENTES DE 5 O MAS AÑOS-SIN VARIEDAD	S	0,16
170000005549201	29-056-004-00001-00012	62000	PASTOS PERMANENTES DE 5 O MAS AÑOS-SIN VARIEDAD	S	0,57
170000005549202	29-056-004-00001-00006	62000	PASTOS PERMANENTES DE 5 O MAS AÑOS-SIN VARIEDAD	S	2,45
170000005549203	29-056-004-00001-00007	62000	PASTOS PERMANENTES DE 5 O MAS AÑOS-SIN VARIEDAD	S	15,25
170000005549204	29-041-020-00011-00005	62000	PASTOS PERMANENTES DE 5 O MAS AÑOS-SIN VARIEDAD	S	6,45
170000005549205	29-041-020-00011-00004	62000	PASTOS PERMANENTES DE 5 O MAS AÑOS-SIN VARIEDAD	S	0,92
170000005549206	29-041-020-00008-00006	62000	PASTOS PERMANENTES DE 5 O MAS AÑOS-SIN VARIEDAD	S	12,86
170000005549207	29-041-020-00008-00005	62000	PASTOS PERMANENTES DE 5 O MAS AÑOS-SIN VARIEDAD	S	0,06

(1) Superficie declarada admisible ajustada con la superficie comprometida.
(2) Factor de penalización valorando el alcance para el tipo de compromiso.

Puede verificar la integridad de una copia de este documento mediante la lectura del código QR adjunto o mediante el acceso a la dirección <https://ws050.juntadeandalucia.es/verificarFirma> indicando el código de VERIFICACIÓN

FIRMADO POR	JUAN JOSE SOLER GARCIA	FECHA	03/07/2024	
	ROCIO GUIJARRO MILLAN			
VERIFICACIÓN	Pk2jmWGPZXRyL7RLHCHYYEGKUBFR96	PÁGINA	224/1071	



APELLIDOS Y NOMBRE / RAZÓN SOCIAL **NIF** **EXPEDIENTE** **ANUALIDAD DE PAGO**
 CREATIVE TRACKS ESPAÑA,SL ****3720* 1254143 1ª

IMPORTE POR ANUALIDAD

	2023	2024	2025	2026	2027
IMPORTE MÁXIMO SUBVENCIONABLE	0,00 €	0,00 €	0,00 €	0,00 €	0,00 €
IMPORTE MEDIO DE TRANSFERENCIA (€/ha)	0,00 €	0,00 €	0,00 €	0,00 €	0,00 €

RESUMEN DE UNIDADES

Cód	GRUPO DE PAGO	Sup. Dec. Admisible (ha)	Sup. Comprometida (ha)	Sup. ajustada compromiso (1) (ha)	% sobredec.	Sup. Propuesta (ha)	Importe Declarado	Importe Topado	Importe Propuesto	Importe tras sobredec.
434	HERBÁCEOS NO ELEGIBLES	1,64		1,64	0,00	1,64	0,00	0,00	0,00	0,00
TOTAL		1,64	1,64	1,64		1,64	0,00	0,00	0,00	0,00

APLICACIÓN DE REDUCCIONES Y PENALIZACIONES

GRUPO DE PAGO	Importe Calculado	Importe prereduc.	Criterios de subvencionabilidad y compromisos	Presentación tardía	Omisión declaración	Condicionalidad	IMPORTE (Euros) PROPUESTO
HERBÁCEOS NO ELEGIBLES	0,00	0,00	0,00	0,00	0,00	0,00	0,00
TOTAL	0,00	0,00					0,00

RESUMEN DE PAGOS

	IMPORTE (Euros)			
	PROPUESTO	FEADER (Eje 2)	MAPA	CAPADR
PROPUESTO	0,00	0,00	0,00	0,00

RECINTOS PROPUESTOS

REF.	REFERENCIA SIGPAC	CULTIVO	DESCRIPCIÓN CULTIVO	S/R	G.PAGO	PEND. MEDIA (%)	SUP. DEC. ADMISIBLE (ha)	SUP. COMPROM. (ha)	SUP. AJUSTADA COMPR.(1) (ha)	SUP. CONV. SIGPAC (ha)	SUP. CERTIE. (ha)	SUP. CAMPO (ha)	SUP. CAMPO DETER. CULT. DECLARADO (ha)	SUP. DEC. REDUCIDA (ha)	SUP. PROPUESTA (ha)
1700000006061294	29-068-015-00009-001	20000	BARBECHO TRADICIONAL-SIN VARIEDAD	R	434	2,00	1,64	1,64	1,64		1,64			1,64	1,64

INCIDENCIAS**INCIDENCIA DESCRIPCIÓN**

100421 Recinto declarado por error para una operación de la 6503, que se ha corregido de oficio marcando la operación correcta, de acuerdo con la fecha de inscripción del recinto en la producción ecológica.
 Ref:1700000006061294 Recinto:29-068-015-00009-00001 Cultivo:20000 BARBECHO TRADICIONAL-SIN VARIEDAD Regadío

(1) Superficie declarada admisible ajustada con la superficie comprometida.
 (2) Factor de penalización valorando el alcance para el tipo de compromiso.

Puede verificar la integridad de una copia de este documento mediante la lectura del código QR adjunto o mediante el acceso a la dirección <https://ws050.juntadeandalucia.es/verificarFirma> indicando el código de VERIFICACIÓN

FIRMADO POR	JUAN JOSE SOLER GARCIA	FECHA	03/07/2024	
	ROCIO GUIJARRO MILLAN			
VERIFICACIÓN	Pk2jmWGPZXYL7RLHCHYYEGKUBFR96	PÁGINA	225/1071	



APELLIDOS Y NOMBRE / RAZÓN SOCIAL

CRUZADO PADILLA FRANCISCA MARIA

NIF
****2593*

EXPEDIENTE
1007574

ANUALIDAD DE PAGO
1ª

IMPORTES POR ANUALIDAD

	2023	2024	2025	2026	2027
IMPORTE MÁXIMO SUBVENCIONABLE	2.377,97 €	2.377,97 €	2.377,97 €	2.377,97 €	2.377,97 €
IMPORTE MEDIO DE TRANSFERENCIA (€/ha)	228,21 €	228,21 €	228,21 €	228,21 €	228,21 €

RESUMEN DE UNIDADES

Cód	GRUPO DE PAGO	Sup. Dec. Admisible (ha)	Sup. Comprometida (ha)	Sup. ajustada compromiso (1) (ha)	% sobredec.	Sup. Propuesta (ha)	Importe Declarado	Importe Topado	Importe Propuesto	Importe tras sobredec.
429	OLIVAR	3,94		3,94	0,00	3,94	976,73	976,73	976,73	976,73
432	FRUTALES SECANO	6,48		6,48	0,00	6,48	1.401,24	1.401,24	1.401,24	1.401,24
TOTAL		10,42	10,42	10,42		10,42	2.377,97	2.377,97	2.377,97	2.377,97

APLICACIÓN DE REDUCCIONES Y PENALIZACIONES

GRUPO DE PAGO	Importe Calculado	Importe prereduc.	Criterios de subvencionabilidad y compromisos			Omisión declaración	Condicionalidad	IMPORTE (Euros)	
			Presentación tardía	Presentación	Presentación			PROPUESTO	PROPUESTO
FRUTALES SECANO	1.401,24	1.401,24	0,00	0,00	0,00	0,00	0,00	1.401,24	
OLIVAR	976,73	976,73	0,00	0,00	0,00	0,00	0,00	976,73	
TOTAL	2.377,97	2.377,97						2.377,97	

RESUMEN DE PAGOS

PROPUESTO	IMPORTE (Euros)			
	PROPUESTO	FEADER (Eje 2)	MAPA	CAPADR
PROPUESTO	2.377,97	2.021,27	233,28	123,42

RECINTOS PROPUESTOS

REF.	REFERENCIA SIGPAC	CULTIVO	DESCRIPCIÓN CULTIVO	S/R	G.PAGO	PEND. MEDIA (%)	SUP. DEC. ADMISIBLE (ha)	SUP. COMPROM. (ha)	SUP. AJUSTADA COMPROM. (1) (ha)	SUP. CONV. SIGPAC (ha)	SUP. CERTIF. (ha)	SUP. CAMPO (ha)	SUP. CAMPO DETER. CULT. DECLARADO (ha)	SUP. DEC. REDUCIDA (ha)	SUP. PROPUESTA (ha)
170000002202911	29-012-011-00087-001	101021	OLIVAR-ALOREÑA	S	429	36,40	0,54	0,54	0,54	0,54	0,54			0,54	0,54
170000002202912	29-012-012-00464-003	101021	OLIVAR-ALOREÑA	S	429	14,70	0,04	0,04	0,04	0,04	0,04			0,04	0,04
170000002202913	29-012-012-00464-005	101021	OLIVAR-ALOREÑA	S	429	19,20	0,39	0,39	0,39	0,39	0,39			0,39	0,39
170000002202914	29-012-012-00145-001	101021	OLIVAR-ALOREÑA	S	429	27,80	0,37	0,37	0,37	0,37	0,37			0,37	0,37
170000002202915	29-012-012-00136-001	101021	OLIVAR-ALOREÑA	S	429	24,70	2,50	2,50	2,50	2,50	2,50			2,50	2,50
170000002202916	29-012-011-00087-014	101021	OLIVAR-ALOREÑA	S	429	29,10	0,09	0,09	0,09	0,09	0,09			0,09	0,09
170000002202917	29-012-011-00087-010	101021	OLIVAR-ALOREÑA	S	429	22,20	0,01	0,01	0,01	0,01	0,01			0,01	0,01
170000002202918	29-012-011-00164-002	104007	ALMENDROS-COMUNA	S	432	24,80	0,05	0,05	0,05	0,05	0,05			0,05	0,05
170000002202919	29-012-011-00164-003	104007	ALMENDROS-COMUNA	S	432	5,30	0,02	0,02	0,02	0,02	0,02			0,02	0,02
170000002202920	29-012-012-00137-001	104007	ALMENDROS-COMUNA	S	432	29,50	0,33	0,33	0,33	0,33	0,33			0,33	0,33
170000002202921	29-012-012-00464-002	104007	ALMENDROS-COMUNA	S	432	29,60	2,77	2,77	2,77	2,77	2,77			2,77	2,77
170000002202922	29-012-011-00087-002	104007	ALMENDROS-COMUNA	S	432	28,70	3,05	3,05	3,05	3,05	3,05			3,05	3,05
170000002202923	29-012-011-00087-011	104007	ALMENDROS-COMUNA	S	432	38,90	0,23	0,23	0,23	0,23	0,23			0,23	0,23
170000002202924	29-012-012-00464-006	104007	ALMENDROS-COMUNA	S	432	31,60	0,03	0,03	0,03	0,03	0,03			0,03	0,03

(1) Superficie declarada admisible ajustada con la superficie comprometida.
(2) Factor de penalización valorando el alcance para el tipo de compromiso.

Puede verificar la integridad de una copia de este documento mediante la lectura del código QR adjunto o mediante el acceso a la dirección <https://ws050.juntadeandalucia.es/verificarFirma> indicando el código de VERIFICACIÓN

FIRMADO POR	JUAN JOSE SOLER GARCIA	FECHA	03/07/2024	
	ROCIO GUIJARRO MILLAN			
VERIFICACIÓN	Pk2jmWGPZXYL7RLHCHYYEGKUBFR96	PÁGINA	226/1071	

**APELLIDOS Y NOMBRE / RAZÓN SOCIAL**

CTJO. LAS MONJAS DE PERIANA, S.L.

NIF

****3674*

EXPEDIENTE

1224848

ANUALIDAD DE PAGO

1ª

IMPORTES POR ANUALIDAD

	2023	2024	2025	2026	2027
IMPORTE MÁXIMO SUBVENCIONABLE	2.479,00 €	2.479,00 €	2.479,00 €	2.479,00 €	2.479,00 €
IMPORTE MEDIO DE TRANSFERENCIA (€/ha)	247,90 €	247,90 €	247,90 €	247,90 €	247,90 €

RESUMEN DE UNIDADES

Cód	GRUPO DE PAGO	Sup. Dec. Admisible (ha)	Sup. Comprometida (ha)	Sup. ajustada compromiso (I) (ha)	% sobredec.	Sup. Propuesta (ha)	Importe Declarado	Importe Topado	Importe Propuesto	Importe tras sobredec.
429	OLIVAR	10,00		10,00	0,00	10,00	2.479,00	2.479,00	2.479,00	2.479,00
TOTAL		10,00	10,00	10,00		10,00	2.479,00	2.479,00	2.479,00	2.479,00

APLICACIÓN DE REDUCCIONES Y PENALIZACIONES

GRUPO DE PAGO	Importe Calculado	Importe prereduc.	Criterios de subvencionabilidad y compromisos	Presentación tardía	Omisión declaración	Condicionality	IMPORTE (Euros) PROPUESTO
OLIVAR	2.479,00	2.479,00	0,00	0,00	0,00	0,00	2.479,00
TOTAL	2.479,00	2.479,00					2.479,00

RESUMEN DE PAGOS

	IMPORTE (Euros)			
	PROPUESTO	FEADER (Eje 2)	MAPA	CAPADR
PROPUESTO	2.479,00	2.107,15	243,19	128,66

RECINTOS PROPUESTOS

REF.	REFERENCIA SIGPAC	CULTIVO DESCRIPCIÓN CULTIVO	S/R G.PAGO	PEND. MEDIA (%)	SUP. DEC. ADMISIBLE (ha)	SUP. COMPROM. (ha)	SUP. AJUSTADA COMPROM. (I) (ha)	SUP. CONV. SIGPAC (ha)	SUP. CERTIE. (ha)	SUP. CAMPO (ha)	SUP. CAMPO DETER. CULT. DECLARADO (ha)	SUP. DEC. REDUCIDA (ha)	SUP. PROPUESTA (ha)
-815035	29-004-005-00091-002	101138 OLIVAR-HOJIBLANCA	S 429	25,00	0,30	0,30	0,30		0,30			0,30	0,30
-815034	29-004-005-00088-001	101324 OLIVAR-VERDIAL DE VELEZ-MALAGA	S 429	18,70	0,11	0,11	0,11		0,11			0,11	0,11
1700000006822431	29-004-005-00085-001	101324 OLIVAR-VERDIAL DE VELEZ-MALAGA	S 429	14,70	1,24	1,24	1,24		1,24			1,24	1,24
1700000006822432	29-004-005-00088-001	101138 OLIVAR-HOJIBLANCA	S 429	18,70	0,22	0,22	0,22		0,22			0,22	0,22
1700000006822433	29-004-005-00089-004	101138 OLIVAR-HOJIBLANCA	S 429	17,30	0,63	0,63	0,63		0,63			0,63	0,63
1700000006822436	29-004-005-00091-002	101324 OLIVAR-VERDIAL DE VELEZ-MALAGA	S 429	25,00	1,90	1,90	1,90		1,90			1,90	1,90
1700000006822437	29-079-014-09002-008	101324 OLIVAR-VERDIAL DE VELEZ-MALAGA	S 429	22,80	0,04	0,04	0,04		0,04			0,04	0,04
1700000006822438	29-079-014-00089-001	101324 OLIVAR-VERDIAL DE VELEZ-MALAGA	S 429	24,50	0,11	0,11	0,11		0,11			0,11	0,11
1700000006822439	29-079-014-00083-001	101324 OLIVAR-VERDIAL DE VELEZ-MALAGA	S 429	16,90	2,17	2,17	2,17		2,17			2,17	2,17
1700000006822440	29-079-014-00005-004	101138 OLIVAR-HOJIBLANCA	S 429	23,30	1,90	1,90	1,90		1,90			1,90	1,90
1700000006822441	29-079-014-00004-001	101138 OLIVAR-HOJIBLANCA	S 429	16,60	0,61	0,61	0,61		0,61			0,61	0,61
1700000006822442	29-004-006-00302-001	101324 OLIVAR-VERDIAL DE VELEZ-MALAGA	R 429	19,40	0,77	0,77	0,77		0,77			0,77	0,77

(1) Superficie declarada admisible ajustada con la superficie comprometida.
(2) Factor de penalización valorando el alcance para el tipo de compromiso.Puede verificar la integridad de una copia de este documento mediante la lectura del código QR adjunto o mediante el acceso a la dirección <https://ws050.juntadeandalucia.es/verificarFirma> indicando el código de VERIFICACIÓN

FIRMADO POR	JUAN JOSE SOLER GARCIA	FECHA	03/07/2024
	ROCIO GUIJARRO MILLAN		
VERIFICACIÓN	Pk2jmWGPZXYL7RLHCHYYEGKUBFR96	PÁGINA	227/1071



**APELLIDOS Y NOMBRE / RAZÓN SOCIAL**

DAUM UWE MANFRED

NIF
9545EXPEDIENTE**
1193650**ANUALIDAD DE PAGO**

1ª

IMPORTE POR ANUALIDAD

	2023	2024	2025	2026	2027
IMPORTE MÁXIMO SUBVENCIONABLE	528,03 €	528,03 €	528,03 €	528,03 €	528,03 €
IMPORTE MEDIO DE TRANSFERENCIA (€/ha)	247,90 €	247,90 €	247,90 €	247,90 €	247,90 €

RESUMEN DE UNIDADES

Cód	GRUPO DE PAGO	Sup. Dec. Admisible (ha)	Sup. Comprometida (ha)	Sup. ajustada compromiso (1) (ha)	% sobredec.	Sup. Propuesta (ha)	Importe Declarado	Importe Topado	Importe Propuesto	Importe tras sobredec.
429	OLIVAR	2,13		2,13	0,00	2,13	528,03	528,03	528,03	528,03
TOTAL		2,13	2,13	2,13		2,13	528,03	528,03	528,03	528,03

APLICACIÓN DE REDUCCIONES Y PENALIZACIONES

GRUPO DE PAGO	Importe Calculado	Importe prereduc.	Criterios de subvencionabilidad y compromisos	Presentación tardía	Omisión declaración	Condicionalidad	IMPORTE (Euros) PROPUESTO
OLIVAR	528,03	528,03	0,00	0,00	0,00	0,00	528,03
TOTAL	528,03	528,03					528,03

RESUMEN DE PAGOS

	IMPORTE (Euros)			
	PROPUESTO	FEADER (Eje 2)	MAPA	CAPADR
PROPUESTO	528,03	448,83	51,80	27,40

RECINTOS PROPUESTOS

REF.	REFERENCIA SIGPAC	CULTIVO	DESCRIPCIÓN CULTIVO	S/R	G.PAGO	PEND. MEDIA (%)	SUP. DEC. ADMISIBLE (ha)	SUP. COMPROM. (ha)	SUP. AJUSTADA COMPR.(1) (ha)	SUP. CONV. SIGPAC (ha)	SUP. CERTIE. (ha)	SUP. CAMPO (ha)	SUP. CAMPO DETER. CULT. DECLARADO (ha)	SUP. DEC. REDUCIDA (ha)	SUP. PROPUESTA (ha)
-449937	29-012-001-00027-005	101021	OLIVAR-ALOREÑA	S	429	26,10	0,27	0,27	0,27		0,27			0,27	0,27
1700000004682782	29-012-001-00027-001	101021	OLIVAR-ALOREÑA	S	429	38,40	0,58	0,58	0,58		0,58			0,58	0,58
1700000004682783	29-012-001-00027-003	101021	OLIVAR-ALOREÑA	S	429	48,00	1,28	1,28	1,28		1,28			1,28	1,28

(1) Superficie declarada admisible ajustada con la superficie comprometida.
(2) Factor de penalización valorando el alcance para el tipo de compromiso.Puede verificar la integridad de una copia de este documento mediante la lectura del código QR adjunto o mediante el acceso a la dirección <https://ws050.juntadeandalucia.es/verificarFirma> indicando el código de VERIFICACIÓN

FIRMADO POR	JUAN JOSE SOLER GARCIA	FECHA	03/07/2024
	ROCIO GUIJARRO MILLAN		
VERIFICACIÓN	Pk2jmWGPZXYL7RLHCHYYEGKUBFR96	PÁGINA	228/1071





APELLIDOS Y NOMBRE / RAZÓN SOCIAL
DE LA CRUZ SANTAMARIA MARIA DOLORES

NIF
****5469*

EXPEDIENTE
1227621

ANUALIDAD DE PAGO
1ª

IMPORTE POR ANUALIDAD

	2023	2024	2025	2026	2027
IMPORTE MÁXIMO SUBVENCIONABLE	5.367,82 €	5.367,82 €	5.367,82 €	5.367,82 €	5.367,82 €
IMPORTE MEDIO DE TRANSFERENCIA (€/ha)	235,43 €	235,43 €	235,43 €	235,43 €	235,43 €

RESUMEN DE UNIDADES

Cód	GRUPO DE PAGO	Sup. Admisible (ha)	Sup. Comprometida (ha)	Sup. ajustada compromiso (1) (ha)	% sobredec.	Sup. Propuesta (ha)	Importe Declarado	Importe Topado	Importe Propuesto	Importe tras sobredec.
429	OLIVAR	13,82		13,82	0,00	13,82	3.425,98	3.425,98	3.425,98	3.425,98
432	FRUTALES SECANO	8,98		8,98	0,00	8,98	1.941,84	1.941,84	1.941,84	1.941,84
TOTAL		22,80	22,80	22,80		22,80	5.367,82	5.367,82	5.367,82	5.367,82

APLICACIÓN DE REDUCCIONES Y PENALIZACIONES

GRUPO DE PAGO	Importe Calculado	Importe pre-reduc.	Criterios de subvencionabilidad y compromisos	Presentación tardía	Omisión declaración	Condicionalidad	IMPORTE (Euros)	
							PROPUESTO	FEADER (Eje 2)
FRUTALES SECANO	1.941,84	1.941,84	0,00	0,00	0,00	0,00		1.941,84
OLIVAR	3.425,98	3.425,98	0,00	0,00	0,00	0,00		3.425,98
TOTAL	5.367,82	5.367,82						5.367,82

RESUMEN DE PAGOS

PROPUESTO	IMPORTE (Euros)			
	PROPUESTO	FEADER (Eje 2)	MAPA	CAPADR
PROPUESTO	5.367,82	4.562,64	526,58	278,60

RECINTOS PROPUESTOS

REF.	REFERENCIA SIGPAC	CULTIVO DESCRIPCIÓN CULTIVO	S/R G.PAGO	PEND. MEDIA (%)	SUP. DEC. ADMISIBLE (ha)	SUP. COMPROM. (ha)	SUP. AJUSTADA COMPROM. (1) (ha)	SUP. CONV. SIGPAC (ha)	SUP. CERTIF. (ha)	SUP. CAMPO (ha)	SUP. CAMPO DETER. CULT. DECLARADO (ha)	SUP. DEC. REDUCIDA (ha)	SUP. PROPUESTA (ha)
-1326015	29-011-036-00026-104	101021 OLIVAR-ALOREÑA	S	429	38,50	0,47	0,47	0,47	0,47			0,47	0,47
-749334	29-011-023-00039-110	101021 OLIVAR-ALOREÑA	S	429	44,40	0,47	0,47	0,47	0,47			0,47	0,47
1700000005932247	29-011-023-00030-002	101021 OLIVAR-ALOREÑA	S	429	29,90	0,17	0,17	0,17	0,17			0,17	0,17
1700000005932248	29-011-023-00039-018	101021 OLIVAR-ALOREÑA	S	429	38,60	0,78	0,78	0,78	1,34			0,78	0,78
1700000005932249	29-011-036-00026-020	101021 OLIVAR-ALOREÑA	S	429	31,10	2,84	2,84	2,84	2,84			2,84	2,84
1700000005932250	29-011-023-00039-014	101021 OLIVAR-ALOREÑA	S	429	40,20	0,76	0,76	0,76	1,72			0,76	0,76
1700000005932251	29-011-023-00039-014	101021 OLIVAR-ALOREÑA	S	429	40,20	0,49	0,49	0,49	1,11			0,49	0,49
1700000005932252	29-011-023-00039-018	101021 OLIVAR-ALOREÑA	S	429	38,60	0,13	0,13	0,13	0,22			0,13	0,13
1700000005932253	29-011-023-00039-018	101021 OLIVAR-ALOREÑA	S	429	38,60	0,05	0,05	0,05	0,09			0,05	0,05
1700000005932254	29-011-023-00039-018	101021 OLIVAR-ALOREÑA	S	429	38,60	0,09	0,09	0,09	0,15			0,09	0,09
1700000005932255	29-011-023-00039-038	101021 OLIVAR-ALOREÑA	S	429	38,80	0,27	0,27	0,27	0,36			0,27	0,27
1700000005932256	29-011-036-00054-016	101021 OLIVAR-ALOREÑA	S	429	53,70	0,30	0,30	0,30	0,30			0,30	0,30
1700000005932257	29-011-023-00039-018	101021 OLIVAR-ALOREÑA	S	429	38,60	0,79	0,79	0,79	1,36			0,79	0,79
1700000005932258	29-011-023-00039-018	101021 OLIVAR-ALOREÑA	S	429	38,60	0,06	0,06	0,06	0,10			0,06	0,06
1700000005932259	29-011-023-00039-018	101021 OLIVAR-ALOREÑA	S	429	38,60	3,04	3,04	3,04	5,23			3,04	3,04
1700000005932260	29-011-023-00039-008	101021 OLIVAR-ALOREÑA	S	429	39,70	0,04	0,04	0,04	0,04			0,04	0,04
1700000005932264	29-011-036-00026-045	101021 OLIVAR-ALOREÑA	S	429	31,30	0,48	0,48	0,48	0,48			0,48	0,48
1700000005932265	29-011-036-00026-019	101021 OLIVAR-ALOREÑA	S	429	39,80	1,30	1,30	1,30	1,30			1,30	1,30
1700000005932271	29-011-023-00039-018	101021 OLIVAR-ALOREÑA	S	429	38,60	0,09	0,09	0,09	0,15			0,09	0,09
1700000005932272	29-011-023-00039-018	101021 OLIVAR-ALOREÑA	S	429	38,60	0,10	0,10	0,10	0,17			0,10	0,10
1700000005932273	29-011-023-00039-017	101021 OLIVAR-ALOREÑA	S	429	33,80	0,75	0,75	0,75	0,75			0,75	0,75
1700000005932280	29-011-023-00039-018	101021 OLIVAR-ALOREÑA	S	429	38,60	0,35	0,35	0,35	0,60			0,35	0,35
-749336	29-011-023-00040-016	104024 ALMENDROS-MARCONA	S	432	46,30	0,36	0,36	0,36	0,36			0,36	0,36
-749333	29-011-023-00039-109	122010 ALGARROBO-CASTELLANA	S	432	45,90	0,13	0,13	0,13	0,13			0,13	0,13
1700000005932281	29-011-023-00039-018	104024 ALMENDROS-MARCONA	S	432	38,60	3,63	3,63	3,63	8,67			3,63	3,63
1700000005932282	29-011-023-00039-014	104024 ALMENDROS-MARCONA	S	432	40,20	0,68	0,68	0,68	1,22			0,68	0,68
1700000005932283	29-011-023-00040-010	104024 ALMENDROS-MARCONA	S	432	46,40	1,48	1,48	1,48	1,48			1,48	1,48
1700000005932284	29-011-023-00039-018	104024 ALMENDROS-MARCONA	S	432	38,60	0,32	0,32	0,32	0,76			0,32	0,32
1700000005932285	29-011-023-00039-038	104024 ALMENDROS-MARCONA	S	432	38,80	0,04	0,04	0,04	0,16			0,04	0,04
1700000005932286	29-011-023-00039-038	104024 ALMENDROS-MARCONA	S	432	38,80	0,05	0,05	0,05	0,20			0,05	0,05
1700000005932287	29-011-023-00039-014	104024 ALMENDROS-MARCONA	S	432	40,20	0,25	0,25	0,25	0,45			0,25	0,25
1700000005932288	29-011-023-00039-014	104024 ALMENDROS-MARCONA	S	432	40,20	0,65	0,65	0,65	1,16			0,65	0,65
1700000005932289	29-011-023-00039-108	104024 ALMENDROS-MARCONA	S	432	36,70	1,39	1,39	1,39	1,39			1,39	1,39

(1) Superficie declarada admisible ajustada con la superficie comprometida.
(2) Factor de penalización valorando el alcance para el tipo de compromiso.

Puede verificar la integridad de una copia de este documento mediante la lectura del código QR adjunto o mediante el acceso a la dirección <https://ws050.juntadeandalucia.es/verificarFirma> indicando el código de VERIFICACIÓN

FIRMADO POR	JUAN JOSE SOLER GARCIA	FECHA	03/07/2024	
	ROCIO GUIJARRO MILLAN			
VERIFICACIÓN	Pk2jmWGPZXRYL7RLHCHYYEGKUBFR96	PÁGINA	229/1071	



(1) Superficie declarada admisible ajustada con la superficie comprometida.
(2) Factor de penalización valorando el alcance para el tipo de compromiso.

Puede verificar la integridad de una copia de este documento mediante la lectura del código QR adjunto o mediante el acceso a la dirección <https://ws050.juntadeandalucia.es/verificarFirma> indicando el código de VERIFICACIÓN

FIRMADO POR	JUAN JOSE SOLER GARCIA	FECHA	03/07/2024	
	ROCIO GUIJARRO MILLAN			
VERIFICACIÓN	Pk2jmWGPZXRYL7RLHCHYYEGKUBFR96	PÁGINA	230/1071	



APELLIDOS Y NOMBRE / RAZÓN SOCIAL **NIF** **EXPEDIENTE** **ANUALIDAD DE PAGO**
 DE LA MONJA KUHNE JESUS IGNACIO ****1174* 1235768 1ª

IMPORTES POR ANUALIDAD

	2023	2024	2025	2026	2027
IMPORTE MÁXIMO SUBVENCIONABLE	0,00 €	0,00 €	0,00 €	0,00 €	0,00 €
IMPORTE MEDIO DE TRANSFERENCIA (€/ha)	0,00 €	0,00 €	0,00 €	0,00 €	0,00 €

RESUMEN DE UNIDADES

Cód	GRUPO DE PAGO	Sup. Dec. Admisible (ha)	Sup. Comprometida (ha)	Sup. ajustada compromiso (1) (ha)	% sobredec.	Sup. Propuesta (ha)	Importe Declarado	Importe Topado	Importe Propuesto	Importe tras sobredec.
434	HERBÁCEOS NO ELEGIBLES	0,23		0,23	0,00	0,23	0,00	0,00	0,00	0,00
TOTAL		0,23	0,23	0,23		0,23	0,00	0,00	0,00	0,00

APLICACIÓN DE REDUCCIONES Y PENALIZACIONES

GRUPO DE PAGO	Importe Calculado	Importe prereduc.	Criterios de subvencionabilidad y compromisos	Presentación tardía	Omisión declaración	Condicionalidad	IMPORTE (Euros) PROPUESTO
HERBÁCEOS NO ELEGIBLES	0,00	0,00	0,00	0,00	0,00	0,00	0,00
TOTAL	0,00	0,00					0,00

RESUMEN DE PAGOS

	IMPORTE (Euros)			
	PROPUESTO	FEADER (Eje 2)	MAPA	CAPADR
PROPUESTO	0,00	0,00	0,00	0,00

RECINTOS PROPUESTOS

REF.	REFERENCIA SIGPAC	CULTIVO	DESCRIPCIÓN CULTIVO	S/R	G.PAGO	PEND. MEDIA (t/ha)	SUP. DEC. ADMISIBLE (ha)	SUP. COMPROM. (ha)	SUP. AJUSTADA COMPROM. (1) (ha)	SUP. CONV. SIGPAC (ha)	SUP. CERTIE. (ha)	SUP. CAMPO DECLARADO (ha)	SUP. DEC. REDUCIDA (ha)	SUP. PROPUESTA (ha)
-574939	29-091-004-00189-002	20000	BARBECHO TRADICIONAL-SIN VARIEDAD	R	434	15,40	0,23	0,23	0,23		0,54		0,23	0,23

INCIDENCIAS**INCIDENCIA DESCRIPCIÓN**

- 452 Actividad agraria declarada en un recinto no compatible con el uso PA, PR o PS asignado en SIGPAC para ese recinto.
 Ref:-1589172 Recinto:29-091-004-00365-00007 Cultivo:62000 PASTOS PERMANENTES DE 5 O MAS AÑOS-SIN VARIEDAD Secano USO ASIGNADO EN SIGPAC:PR
- 100400 Recinto con cultivo, variedad, régimen de explotación o uso Sigpac no compatible con la operación solicitada (Anexo IV.I Cultivos y variedades elegibles para las Intervenciones. Orden de 28 de marzo de 2023).
 Ref:1700000006226326 Recinto:29-091-004-00208-00004 Cultivo:343005 AGUACATE-HASS Secano Uso:FY
 Ref:1700000006226327 Recinto:29-091-004-00215-00005 Cultivo:343005 AGUACATE-HASS Secano Uso:FY
- 100402 Recinto solicitado no forma parte de ningún organismo de control autorizado para la producción ecológica en Andalucía o fecha de inscripción posterior al plazo establecido (Anexo I. Criterios de Subvencionabilidad. Orden 28 de marzo de 2023).
 Ref:-1589172 Recinto:29-091-004-00365-00007 Cultivo:62000 PASTOS PERMANENTES DE 5 O MAS AÑOS-SIN VARIEDAD Secano
- 100411 Recinto no admisible por no estar asociado en SIGGAN a una explotación ganadera admisible (Artículo 10 de la Orden de 28 de marzo de 2023).
 Ref:-1589172 Recinto:29-091-004-00365-00007 Cultivo:62000 PASTOS PERMANENTES DE 5 O MAS AÑOS-SIN VARIEDAD Secano
- 100424 Solicita recinto que no está comprometido para la operación.
 Ref:-91135 Recinto:29-091-004-00189-00002 Cultivo:99000 PATATA-SIN VARIEDAD Regadío
 Ref:1700000006226326 Recinto:29-091-004-00208-00004 Cultivo:343005 AGUACATE-HASS Secano
 Ref:1700000006226327 Recinto:29-091-004-00215-00005 Cultivo:343005 AGUACATE-HASS Secano
 Ref:-1589172 Recinto:29-091-004-00365-00007 Cultivo:62000 PASTOS PERMANENTES DE 5 O MAS AÑOS-SIN VARIEDAD Secano

(1) Superficie declarada admisible ajustada con la superficie comprometida.
(2) Factor de penalización valorando el alcance para el tipo de compromiso.

Puede verificar la integridad de una copia de este documento mediante la lectura del código QR adjunto o mediante el acceso a la dirección <https://ws050.juntadeandalucia.es/verificarFirma> indicando el código de VERIFICACIÓN

FIRMADO POR	JUAN JOSE SOLER GARCIA	FECHA	03/07/2024	
	ROCIO GUIJARRO MILLAN			
VERIFICACIÓN	Pk2jmWGPZXYL7RLHCHYYEGKUBFR96	PÁGINA	231/1071	

**APELLIDOS Y NOMBRE / RAZÓN SOCIAL**

DE LA RUBIA CARVAJAL ROSA MARÍA

NIF

****2111*

EXPEDIENTE

1248919

ANUALIDAD DE PAGO

1ª

IMPORTE POR ANUALIDAD

	2023	2024	2025	2026	2027
IMPORTE MÁXIMO SUBVENCIONABLE	1.271,77 €	1.271,77 €	1.271,77 €	1.271,77 €	1.271,77 €
IMPORTE MEDIO DE TRANSFERENCIA (€/ha)	264,40 €	264,40 €	264,40 €	264,40 €	264,40 €

RESUMEN DE UNIDADES

Cód	GRUPO DE PAGO	Sup. Dec. Admisible (ha)	Sup. Comprometida (ha)	Sup. ajustada compromiso (I) (ha)	% sobredec.	Sup. Propuesta (ha)	Importe Declarado	Importe Topado	Importe Propuesto	Importe tras sobredec.
429	OLIVAR	4,03		4,03	0,00	4,03	999,04	999,04	999,04	999,04
433	FRUTALES REGADÍO	0,78		0,78	0,00	0,78	272,73	272,73	272,73	272,73
TOTAL		4,81	4,81	4,81		4,81	1.271,77	1.271,77	1.271,77	1.271,77

APLICACIÓN DE REDUCCIONES Y PENALIZACIONES

GRUPO DE PAGO	Importe Calculado	Importe prereduc.	Criterios de subvencionabilidad y compromisos	Presentación tardía	Omisión declaración	Condicionalidad	IMPORTE (Euros)
							PROPUESTO
FRUTALES REGADÍO	272,73	272,73	0,00	0,00	0,00	0,00	272,73
OLIVAR	999,04	999,04	0,00	0,00	0,00	0,00	999,04
TOTAL	1.271,77	1.271,77					1.271,77

RESUMEN DE PAGOS

PROPUESTO	IMPORTE (Euros)			
	PROPUESTO	FEADER (Eje 2)	MAPA	CAPADR
PROPUESTO	1.271,77	1.081,00	124,76	66,01

RECINTOS PROPUESTOS

REF.	REFERENCIA SIGPAC	CULTIVO	DESCRIPCIÓN CULTIVO	S/R G.PAGO	PEND. MEDIA (%)	SUP. DEC. ADMISIBLE (ha)	SUP. COMPROM. (ha)	SUP. AJUSTADA COMPR.(I) (ha)	SUP. CONV. SIGPAC (ha)	SUP. CERTIF. (ha)	SUP. CAMPO (ha)	SUP. CAMPO DETER. CULT. DECLARADO (ha)	SUP. DEC. REDUCIDA (ha)	SUP. PROPUESTA (ha)
-743484	29-038-034-00014-005	101138	OLIVAR-HOJIBLANCA	R	429	18,10	3,26	3,26	3,26	3,26			3,26	3,26
-536979	29-038-034-00014-001	101138	OLIVAR-HOJIBLANCA	S	429	12,20	0,77	0,77	0,77	0,77			0,77	0,77
-537247	29-038-034-00014-003	207004	LIMONERO-VERNA	R	433	15,40	0,78	0,78	0,78	0,78			0,78	0,78

INCIDENCIAS**INCIDENCIA DESCRIPCIÓN**

- 100422 Recinto declarado por error para una operación de la 6503, que se ha corregido de oficio desmarcando la operación incorrecta, de acuerdo con la fecha de inscripción del recinto en la producción ecológica.
 Ref:-536979 Recinto:29-038-034-00014-00001 Cultivo:101138 OLIVAR-HOJIBLANCA Secano
 Ref:-537247 Recinto:29-038-034-00014-00003 Cultivo:207004 LIMONERO-VERNA Regadío
 Ref:-743484 Recinto:29-038-034-00014-00005 Cultivo:101138 OLIVAR-HOJIBLANCA Regadío

(1) Superficie declarada admisible ajustada con la superficie comprometida.

(2) Factor de penalización valorando el alcance para el tipo de compromiso.

Puede verificar la integridad de una copia de este documento mediante la lectura del código QR adjunto o mediante el acceso a la dirección <https://ws050.juntadeandalucia.es/verificarFirma> indicando el código de VERIFICACIÓN

FIRMADO POR	JUAN JOSE SOLER GARCIA	FECHA	03/07/2024	
	ROCIO GUIJARRO MILLAN			
VERIFICACIÓN	Pk2jmWGPZXYL7RLHCHYYEGKUBFR96	PÁGINA	232/1071	



APELLIDOS Y NOMBRE / RAZÓN SOCIAL
DE ROJAS ROMAN PEDRO

NIF
****0554*

EXPEDIENTE
1179786

ANUALIDAD DE PAGO
1ª

IMPORTE POR ANUALIDAD

	2023	2024	2025	2026	2027
IMPORTE MÁXIMO SUBVENCIONABLE	9.916,00 €	9.916,00 €	9.916,00 €	9.916,00 €	9.916,00 €
IMPORTE MEDIO DE TRANSFERENCIA (€/ha)	247,90 €	247,90 €	247,90 €	247,90 €	247,90 €

RESUMEN DE UNIDADES

Cód	GRUPO DE PAGO	Sup. Dec. Admisible (ha)	Sup. Comprometida (ha)	Sup. ajustada compromiso (I) (ha)	% sobredec.	Sup. Propuesta (ha)	Importe Declarado	Importe Topado	Importe Propuesto	Importe tras sobredec.
429	OLIVAR	47,88		40,00	0,00	40,00	9.916,00	9.916,00	9.916,00	9.916,00
TOTAL		47,88	40,00	40,00		40,00	9.916,00	9.916,00	9.916,00	9.916,00

APLICACIÓN DE REDUCCIONES Y PENALIZACIONES

GRUPO DE PAGO	Importe Calculado	Importe prerreduc.	Criterios de subvencionabilidad y compromisos	Presentación tardía	Omisión declaración	Condicionality	IMPORTE (Euros) PROPUESTO
OLIVAR	9.916,00	9.916,00	0,00	0,00	0,00	0,00	9.916,00
TOTAL	9.916,00	9.916,00					9.916,00

RESUMEN DE PAGOS

	IMPORTE (Euros)			
	PROPUESTO	FEADER (Eje 2)	MAPA	CAPADR
PROPUESTO	9.916,00	8.428,60	972,76	514,64

RECINTOS PROPUESTOS

REF.	REFERENCIA SIGPAC	CULTIVO	DESCRIPCIÓN CULTIVO	S/R	G.PAGO	PEND. MEDIA (€)	SUP. DEC. ADMISIBLE (ha)	SUP. COMPROM. (ha)	SUP. AJUSTADA COMPROM. (I) (ha)	SUP. CONV. SIGPAC (ha)	SUP. CERTIE. (ha)	SUP. CAMPO (ha)	SUP. CAMPO DETER. CULT. DECLARADO (ha)	SUP. DEC. REDUCIDA (ha)	SUP. PROPUESTA (ha)
-1530803	29-015-080-00007-003	101138	OLIVAR-HOJIBLANCA	S	429	17,60	8,15	8,15	8,15		8,15			8,15	8,15
-1530802	29-015-043-00038-001	101138	OLIVAR-HOJIBLANCA	S	429	6,70	0,35	0,35	0,35		0,35			0,35	0,35
-1530801	29-015-043-00037-003	101138	OLIVAR-HOJIBLANCA	S	429	6,80	0,21	0,21	0,21		0,21			0,21	0,21
-1530800	29-015-043-00036-002	101138	OLIVAR-HOJIBLANCA	S	429	6,10	0,81	0,81	0,81		0,81			0,81	0,81
1700000005673261	29-015-043-00016-003	101138	OLIVAR-HOJIBLANCA	S	429	10,90	0,03	0,03	0,03		0,03			0,03	0,03
1700000005673262	29-015-043-00024-001	101138	OLIVAR-HOJIBLANCA	S	429	8,90	5,30	5,30	5,30		5,30			5,30	5,30
1700000005673263	29-015-043-00025-001	101138	OLIVAR-HOJIBLANCA	S	429	11,00	7,03	7,03	7,03		7,03			7,03	7,03
1700000005673264	29-015-043-00027-001	101138	OLIVAR-HOJIBLANCA	S	429	8,40	1,86	1,86	1,86		1,86			1,86	1,86
1700000005673265	29-015-043-09012-001	101138	OLIVAR-HOJIBLANCA	S	429	8,90	0,23	0,23	0,23		0,23			0,23	0,23
1700000005673268	29-015-079-00065-001	101138	OLIVAR-HOJIBLANCA	R	429	3,30	3,31	3,31	3,31		3,31			3,31	3,31
1700000005673270	29-015-043-00021-001	101138	OLIVAR-HOJIBLANCA	S	429	3,50	5,54	5,54	5,54		5,54			5,54	5,54
1700000005673271	29-015-043-00022-001	101138	OLIVAR-HOJIBLANCA	S	429	5,70	5,32	5,32	5,32		5,32			5,32	5,32
1700000005673272	29-015-079-00028-001	101138	OLIVAR-HOJIBLANCA	R	429	4,90	4,69	4,69	4,69		4,69			4,69	4,69
1700000005673274	29-015-043-00026-001	101138	OLIVAR-HOJIBLANCA	S	429	9,20	2,72	2,72	2,72		2,72			2,72	2,72
1700000005673276	29-015-079-00066-001	101138	OLIVAR-HOJIBLANCA	R	429	2,70	2,33	2,33	2,33		2,33			2,33	2,33

(1) Superficie declarada admisible ajustada con la superficie comprometida.
(2) Factor de penalización valorando el alcance para el tipo de compromiso.

Puede verificar la integridad de una copia de este documento mediante la lectura del código QR adjunto o mediante el acceso a la dirección <https://ws050.juntadeandalucia.es/verificarFirma> indicando el código de VERIFICACIÓN

FIRMADO POR	JUAN JOSE SOLER GARCIA	FECHA	03/07/2024	
	ROCIO GUIJARRO MILLAN			
VERIFICACIÓN	Pk2jmWGPZXYL7RLHCHYYEGKUBFR96	PÁGINA	233/1071	



<u>APELLIDOS Y NOMBRE / RAZÓN SOCIAL</u>	<u>NIF</u>	<u>EXPEDIENTE</u>	<u>ANUALIDAD DE PAGO</u>
DEL CASTILLO ROPER MONICA TERESE	***9070*	1063299	1ª
<u>IMPORTES POR ANUALIDAD</u>			

	<u>2023</u>	<u>2024</u>	<u>2025</u>	<u>2026</u>	<u>2027</u>
IMPORTE MÁXIMO SUBVENCIONABLE	1.982,92 €	1.982,92 €	1.982,92 €	1.982,92 €	1.982,92 €
IMPORTE MEDIO DE TRANSFERENCIA (€/ha)	216,24 €	216,24 €	216,24 €	216,24 €	216,24 €

RESUMEN DE UNIDADES

<u>Cód</u>	<u>GRUPO DE PAGO</u>	<u>Sup. Dec. Admisible (ha)</u>	<u>Sup. Comprometida (ha)</u>	<u>Sup. ajustada compromiso (1) (ha)</u>	<u>% sobredec.</u>	<u>Sup. Propuesta (ha)</u>	<u>Importe Declarado</u>	<u>Importe Topado</u>	<u>Importe Propuesto</u>	<u>Importe tras sobredec.</u>
432	FRUTALES SECANO	9,17		9,17	0,00	9,17	1.982,92	1.982,92	1.982,92	1.982,92
TOTAL		9,17	9,17	9,17		9,17	1.982,92	1.982,92	1.982,92	1.982,92

APLICACIÓN DE REDUCCIONES Y PENALIZACIONES

<u>GRUPO DE PAGO</u>	<u>Importe Calculado</u>	<u>Importe prereduc.</u>	<u>Criterios de subvencionabilidad y compromisos</u>	<u>Presentación tardía</u>	<u>Omisión declaración</u>	<u>Condicionalidad</u>	<u>IMPORTE (Euros) PROPUESTO</u>
FRUTALES SECANO	1.982,92	1.982,92	0,00	0,00	0,00	0,00	1.982,92
TOTAL	1.982,92	1.982,92					1.982,92

RESUMEN DE PAGOS

	<u>IMPORTE (Euros)</u>			
	<u>PROPUESTO</u>	<u>FEADER (Eje 2)</u>	<u>MAPA</u>	<u>CAPADR</u>
PROPUESTO	1.982,92	1.685,48	194,52	102,92

RECINTOS PROPUESTOS

<u>REF.</u>	<u>REFERENCIA SIGPAC</u>	<u>CULTIVO DESCRIPCIÓN CULTIVO</u>	<u>S/R G.PAGO</u>	<u>PEND. MEDIA (%)</u>	<u>SUP. DEC. ADMISIBLE (ha)</u>	<u>SUP. COMPROM. (ha)</u>	<u>SUP. AJUSTADA COMPROM. (1) (ha)</u>	<u>SUP. CONV. SIGPAC (ha)</u>	<u>SUP. CERTIF. (ha)</u>	<u>SUP. CAMPO (ha)</u>	<u>SUP. CAMPO DETER. CULT. DECLARADO (ha)</u>	<u>SUP. DEC. REDUCIDA (ha)</u>	<u>SUP. PROPUESTA (ha)</u>
-1255492	29-040-029-00033-017	104024 ALMENDROS-MARCONA	S 432	30,00	0,01	0,01	0,01		0,01			0,01	0,01
1700000005467812	29-040-029-00028-009	104024 ALMENDROS-MARCONA	S 432	40,00	1,44	1,44	1,44		1,44			1,44	1,44
1700000005467813	29-040-029-00130-004	104024 ALMENDROS-MARCONA	S 432	50,00	2,00	2,00	2,00		2,00			2,00	2,00
1700000005467814	29-040-029-00028-010	104024 ALMENDROS-MARCONA	S 432	36,30	1,55	1,55	1,55		1,55			1,55	1,55
1700000005467816	29-040-029-00128-017	104024 ALMENDROS-MARCONA	S 432	41,20	0,12	0,12	0,12		0,12			0,12	0,12
1700000005467817	29-040-029-00146-010	104024 ALMENDROS-MARCONA	S 432	49,20	3,68	3,68	3,68		3,68			3,68	3,68
1700000005467818	29-040-029-00028-030	104024 ALMENDROS-MARCONA	S 432	32,20	0,37	0,37	0,37		0,37			0,37	0,37

(1) Superficie declarada admisible ajustada con la superficie comprometida.
(2) Factor de penalización valorando el alcance para el tipo de compromiso.

Puede verificar la integridad de una copia de este documento mediante la lectura del código QR adjunto o mediante el acceso a la dirección <https://ws050.juntadeandalucia.es/verificarFirma> indicando el código de VERIFICACIÓN

FIRMADO POR	JUAN JOSE SOLER GARCIA	FECHA	03/07/2024	
	ROCIO GUIJARRO MILLAN			
VERIFICACIÓN	Pk2jmWGPZXYL7RLHCHYYEGKUBFR96	PÁGINA	234/1071	

**APELLIDOS Y NOMBRE / RAZÓN SOCIAL**

DELGADO BENITEZ CRISTOBAL

NIF

****5724*

EXPEDIENTE

1045104

ANUALIDAD DE PAGO

1ª

IMPORTE POR ANUALIDAD

	2023	2024	2025	2026	2027
IMPORTE MÁXIMO SUBVENCIONABLE	1.239,23 €	1.239,23 €	1.239,23 €	1.239,23 €	1.239,23 €
IMPORTE MEDIO DE TRANSFERENCIA (€/ha)	229,06 €	229,06 €	229,06 €	229,06 €	229,06 €

RESUMEN DE UNIDADES

Cód	GRUPO DE PAGO	Sup. Dec. Admisible (ha)	Sup. Comprometida (ha)	Sup. ajustada compromiso (1) (ha)	% sobredec.	Sup. Propuesta (ha)	Importe Declarado	Importe Topado	Importe Propuesto	Importe tras sobredec.
432	FRUTALES SECANO	4,89		4,89	0,00	4,89	1.057,41	1.057,41	1.057,41	1.057,41
433	FRUTALES REGADÍO	0,52		0,52	0,00	0,52	181,82	181,82	181,82	181,82
TOTAL		5,41	5,41	5,41		5,41	1.239,23	1.239,23	1.239,23	1.239,23

APLICACIÓN DE REDUCCIONES Y PENALIZACIONES

GRUPO DE PAGO	Importe Calculado	Importe prereduc.	Criterios de subvencionabilidad y compromisos	Presentación tardía	Omisión declaración	Condicionalidad	IMPORTE (Euros) PROPUESTO
FRUTALES REGADÍO	181,82	181,82	0,00	0,00	0,00	0,00	181,82
FRUTALES SECANO	1.057,41	1.057,41	0,00	0,00	0,00	0,00	1.057,41
TOTAL	1.239,23	1.239,23					1.239,23

RESUMEN DE PAGOS

	IMPORTE (Euros)			
	PROPUESTO	FEADER (Eje 2)	MAPA	CAPADR
PROPUESTO	1.239,23	1.053,35	121,57	64,31

RECINTOS PROPUESTOS

REF.	REFERENCIA SIGPAC	CULTIVO	DESCRIPCIÓN CULTIVO	S/R	G.PAGO	PEND. MEDIA (%)	SUP. DEC. ADMISIBLE (ha)	SUP. COMPROM. (ha)	SUP. AJUSTADA COMPR.(1) (ha)	SUP. CONV. SIGPAC (ha)	SUP. CERTIF. (ha)	SUP. CAMPO (ha)	SUP. CAMPO DETER. CULT. DECLARADO (ha)	SUP. DEC. REDUCIDA (ha)	SUP. PROPUESTA (ha)
-1329022	29-064-002-00116-004	117000	CASTAÑOS-SIN VARIEDAD	S	432	65,30	1,12	1,12	1,12		1,12			1,12	1,12
1700000005627794	29-064-002-00116-001	117000	CASTAÑOS-SIN VARIEDAD	S	432	59,80	1,80	1,80	1,80		1,80			1,80	1,80
1700000005627796	29-064-007-00108-001	117000	CASTAÑOS-SIN VARIEDAD	S	432	48,20	0,81	0,81	0,81		0,81			0,81	0,81
1700000005627797	29-064-007-00106-002	117000	CASTAÑOS-SIN VARIEDAD	S	432	54,70	1,16	1,16	1,16		1,16			1,16	1,16
1700000005627798	29-064-007-00106-003	110021	CEREZOS-BURLAT	R	433	34,40	0,52	0,52	0,52		0,52			0,52	0,52

(1) Superficie declarada admisible ajustada con la superficie comprometida.
(2) Factor de penalización valorando el alcance para el tipo de compromiso.

Puede verificar la integridad de una copia de este documento mediante la lectura del código QR adjunto o mediante el acceso a la dirección <https://ws050.juntadeandalucia.es/verificarFirma> indicando el código de VERIFICACIÓN

FIRMADO POR	JUAN JOSE SOLER GARCIA	FECHA	03/07/2024	
	ROCIO GUIJARRO MILLAN			
VERIFICACIÓN	Pk2jmWGPZXYL7RLHCHYYEGKUBFR96	PÁGINA	235/1071	



APELLIDOS Y NOMBRE / RAZÓN SOCIAL DELGADO CASAMAYOR ALEJANDRO FEDERICO
NIF ****5809*
EXPEDIENTE 1276343
ANUALIDAD DE PAGO 1ª

IMPORTE POR ANUALIDAD

	2023	2024	2025	2026	2027
IMPORTE MÁXIMO SUBVENCIONABLE	286,72 €	286,72 €	286,72 €	286,72 €	286,72 €
IMPORTE MEDIO DE TRANSFERENCIA (€/ha)	349,66 €	349,66 €	349,66 €	349,66 €	349,66 €

RESUMEN DE UNIDADES

Cód	GRUPO DE PAGO	Sup. Dec. Admisible (ha)	Sup. Comprometida (ha)	Sup. ajustada compromiso (1) (ha)	% sobredec.	Sup. Propuesta (ha)	Importe Declarado	Importe Topado	Importe Propuesto	Importe tras sobredec.
433	FRUTALES REGADÍO	0,82		0,82	0,00	0,82	286,72	286,72	286,72	286,72
TOTAL		0,82	0,82	0,82		0,82	286,72	286,72	286,72	286,72

APLICACIÓN DE REDUCCIONES Y PENALIZACIONES

GRUPO DE PAGO	Importe Calculado	Importe prereduc.	Criterios de subvencionabilidad y compromisos	Presentación tardía	Omisión declaración	Condicionalidad	IMPORTE (Euros) PROPUESTO
FRUTALES REGADÍO	286,72	286,72	0,00	0,00	0,00	0,00	286,72
TOTAL	286,72	286,72					286,72

RESUMEN DE PAGOS

	IMPORTE (Euros)			
	PROPUESTO	FEADER (Eje 2)	MAPA	CAPADR
PROPUESTO	286,72	243,71	28,13	14,88

RECINTOS PROPUESTOS

REF.	REFERENCIA SIGPAC	CULTIVO	DESCRIPCIÓN CULTIVO	S/R	G.PAGO	PEND. MEDIA (%)	SUP. DEC. ADMISIBLE (ha)	SUP. COMPROM. (ha)	SUP. AJUSTADA COMPR.(1) (ha)	SUP. CONV. SIGPAC (ha)	SUP. CERTIE. (ha)	SUP. CAMPO (ha)	SUP. CAMPO DETER. CULT. DECLARADO (ha)	SUP. DEC. REDUCIDA (ha)	SUP. PROPUESTA (ha)
-1511826	29-094-039-00074-002	344008	MANGO-OSTEEN	R	433	18,90	0,40	0,40	0,40		0,42			0,40	0,40
6817031	29-094-039-00074-002	343005	AGUACATE-HASS	R	433	18,90	0,42	0,42	0,42		0,44			0,42	0,42

(1) Superficie declarada admisible ajustada con la superficie comprometida.

(2) Factor de penalización valorando el alcance para el tipo de compromiso.

Puede verificar la integridad de una copia de este documento mediante la lectura del código QR adjunto o mediante el acceso a la dirección <https://ws050.juntadeandalucia.es/verificarFirma> indicando el código de VERIFICACIÓN

FIRMADO POR	JUAN JOSE SOLER GARCIA	FECHA	03/07/2024	
	ROCIO GUIJARRO MILLAN			
VERIFICACIÓN	Pk2jmWGPZXYL7RLHCHYYEGKUBFR96	PÁGINA	236/1071	



APELLIDOS Y NOMBRE / RAZÓN SOCIAL **NIF** **EXPEDIENTE** **ANUALIDAD DE PAGO**
 DELGADO COZAR PASCUAL ****9749* 1089428 1ª

IMPORTE POR ANUALIDAD

	2023	2024	2025	2026	2027
IMPORTE MÁXIMO SUBVENCIONABLE	8.170,30 €	8.170,30 €	8.170,30 €	8.170,30 €	8.170,30 €
IMPORTE MEDIO DE TRANSFERENCIA (€/ha)	92,54 €	92,54 €	92,54 €	92,54 €	92,54 €

RESUMEN DE UNIDADES

Cód	GRUPO DE PAGO	Sup. Dec. Admisible (ha)	Sup. Comprometida (ha)	Sup. ajustada compromiso (1) (ha)	% sobredec.	Sup. Propuesta (ha)	Importe Declarado	Importe Topado	Importe Propuesto	Importe tras sobredec.
426	HERBÁCEOS	13,29		13,29	0,00	13,29	2.009,05	2.009,05	2.009,05	2.009,05
428	PASTOS ASOCIADOS A GANADERÍA ECOLÓGICA	316,43		75,00	0,00	75,00	6.161,25	6.161,25	6.161,25	6.161,25
TOTAL		329,72	88,29	88,29		88,29	8.170,30	8.170,30	8.170,30	8.170,30

APLICACIÓN DE REDUCCIONES Y PENALIZACIONES

GRUPO DE PAGO	Importe Calculado	Importe prereduc.	Criterios de subvencionabilidad y compromisos	Presentación tardía	Omisión declaración	Condicionalidad	IMPORTE (Euros) PROPUESTO
HERBÁCEOS	2.009,05	2.009,05	0,00	0,00	0,00	0,00	2.009,05
PASTOS ASOCIADOS A GANADERÍA	6.161,25	6.161,25	0,00	0,00	0,00	0,00	6.161,25
TOTAL	8.170,30	8.170,30					8.170,30

RESUMEN DE PAGOS

	IMPORTE (Euros)			
	PROPUESTO	FEADER (Eje 2)	MAPA	CAPADR
PROPUESTO	8.170,30	6.944,75	801,51	424,04

(1) Superficie declarada admisible ajustada con la superficie comprometida.

(2) Factor de penalización valorando el alcance para el tipo de compromiso.

Puede verificar la integridad de una copia de este documento mediante la lectura del código QR adjunto o mediante el acceso a la dirección <https://ws050.juntadeandalucia.es/verificarFirma> indicando el código de VERIFICACIÓN

FIRMADO POR	JUAN JOSE SOLER GARCIA	FECHA	03/07/2024	
	ROCIO GUIJARRO MILLAN			
VERIFICACIÓN	Pk2jmWGPZXRyL7RLHCHYYEGKUBFR96	PÁGINA	237/1071	

**RECINTOS PROPUESTOS**

REF.	REFERENCIA SIGPAC	CULTIVO DESCRIPCIÓN CULTIVO	S/R	G.PAGO	PEND. MEDIA (%)	SUP. DEC. ADMISIBLE (ha)	SUP. COMPROM. (ha)	SUP. AJUSTADA COMPR.(1) (ha)	SUP. CONV. SIGPAC (ha)	SUP. CERTIF. (ha)	SUP. CAMPO (ha)	SUP. CAMPO DETER. CULT. DECLARADO (ha)	SUP. DEC. REDUCIDA (ha)	SUP. PROPUESTA (ha)
-1606326	11-021-008-00025-001	3141 TRIGO DURO-DON RICARDO	S	426	9,50	0,90	0,90	0,90		2,10			0,90	0,90
170000005524761	29-056-004-00042-001	8000 AVENA-SIN VARIEDAD	S	426	14,30	5,02	5,02	5,02		5,02			5,02	5,02
170000005524770	11-021-008-00031-002	3141 TRIGO DURO-DON RICARDO	R	426	2,60	7,37	7,37	7,37		7,37			7,37	7,37
-1123810	11-021-008-00065-002	63000 PASTOS DE MENOS DE 5 AÑOS-SIN VARIEDAD	S	428	23,50	46,67	46,67	46,67		46,67			46,67	46,67
-878354	11-021-008-00065-018	62000 PASTOS PERMANENTES DE 5 O MAS AÑOS-SIN VARIEDAD	S	428	30,80	4,03	4,03	4,03		4,03			4,03	4,03
-878353	11-021-008-00065-017	62000 PASTOS PERMANENTES DE 5 O MAS AÑOS-SIN VARIEDAD	S	428	11,90	0,06	0,06	0,06		0,22			0,06	0,06
-878352	11-021-008-00065-016	62000 PASTOS PERMANENTES DE 5 O MAS AÑOS-SIN VARIEDAD	S	428	15,20	0,01	0,01	0,01		0,03			0,01	0,01
-878349	11-021-008-00065-013	62000 PASTOS PERMANENTES DE 5 O MAS AÑOS-SIN VARIEDAD	S	428	35,00	0,02	0,02	0,02		0,09			0,02	0,02
-878347	11-021-008-00065-011	63000 PASTOS DE MENOS DE 5 AÑOS-SIN VARIEDAD	S	428	26,40	7,28	7,28	7,28		7,28			7,28	7,28
-878346	11-021-008-00065-009	63000 PASTOS DE MENOS DE 5 AÑOS-SIN VARIEDAD	S	428	19,50	6,03	6,03	6,03		6,03			6,03	6,03
-878343	11-021-008-00065-007	62000 PASTOS PERMANENTES DE 5 O MAS AÑOS-SIN VARIEDAD	S	428	23,50	0,10	0,10	0,10		0,18			0,10	0,10
-475071	29-056-004-00050-002	62000 PASTOS PERMANENTES DE 5 O MAS AÑOS-SIN VARIEDAD	S	428	23,00	0,27	0,27	0,27		0,27			0,27	0,27
-6107	29-056-004-00034-025	62000 PASTOS PERMANENTES DE 5 O MAS AÑOS-SIN VARIEDAD	S	428	24,50	12,87	12,87	12,87		12,87			12,87	12,87
-6106	29-056-004-00034-024	63000 PASTOS DE MENOS DE 5 AÑOS-SIN VARIEDAD	S	428	16,70	2,94	2,94	2,94		2,94			2,94	2,94
-6104	29-056-004-00034-021	62000 PASTOS PERMANENTES DE 5 O MAS AÑOS-SIN VARIEDAD	S	428	23,90	35,09	35,09	35,09		41,28			35,09	35,09
-6099	29-056-004-00034-017	62000 PASTOS PERMANENTES DE 5 O MAS AÑOS-SIN VARIEDAD	S	428	19,20	35,28	35,28	35,28		41,50			35,28	35,28
170000005524758	11-021-008-00025-001	63000 PASTOS DE MENOS DE 5 AÑOS-SIN VARIEDAD	S	428	9,50	1,20	1,20	1,20		2,10			1,20	1,20
170000005524759	29-056-004-00034-009	62000 PASTOS PERMANENTES DE 5 O MAS AÑOS-SIN VARIEDAD	S	428	23,50	3,16	3,16	3,16		9,03			3,16	3,16
170000005524762	29-056-004-00060-004	63000 PASTOS DE MENOS DE 5 AÑOS-SIN VARIEDAD	S	428	11,90	0,93	0,93	0,93		0,93			0,93	0,93
170000005524763	29-056-004-00060-003	63000 PASTOS DE MENOS DE 5 AÑOS-SIN VARIEDAD	S	428	19,20	0,48	0,48	0,48		0,48			0,48	0,48
170000005524764	29-056-004-00059-003	63000 PASTOS DE MENOS DE 5 AÑOS-SIN VARIEDAD	S	428	15,80	56,16	56,16	56,16		56,16			56,16	56,16
170000005524766	29-056-004-00050-001	63000 PASTOS DE MENOS DE 5 AÑOS-SIN VARIEDAD	S	428	11,90	2,73	2,73	2,73		2,73			2,73	2,73
170000005524769	29-056-004-00034-015	62000 PASTOS PERMANENTES DE 5 O MAS AÑOS-SIN VARIEDAD	S	428	22,10	53,89	53,89	53,89		63,40			53,89	53,89
170000005524774	29-056-004-00032-002	63000 PASTOS DE MENOS DE 5 AÑOS-SIN VARIEDAD	S	428	21,10	14,81	14,81	14,81		14,81			14,81	14,81
170000005524776	11-021-008-00065-005	62000 PASTOS PERMANENTES DE 5 O MAS AÑOS-SIN VARIEDAD	S	428	30,10	22,43	22,43	22,43		29,91			22,43	22,43
170000005524777	29-056-004-00060-002	62000 PASTOS PERMANENTES DE 5 O MAS AÑOS-SIN VARIEDAD	S	428	25,30	0,07	0,07	0,07		0,29			0,07	0,07
170000005524778	29-056-004-00034-010	62000 PASTOS PERMANENTES DE 5 O MAS AÑOS-SIN VARIEDAD	S	428	25,80	1,68	1,68	1,68		2,58			1,68	1,68
170000005524779	29-056-004-00049-001	62000 PASTOS PERMANENTES DE 5 O MAS AÑOS-SIN VARIEDAD	S	428	19,20	2,98	2,98	2,98		3,50			2,98	2,98
170000005524780	29-056-004-00059-010	62000 PASTOS PERMANENTES DE 5 O MAS AÑOS-SIN VARIEDAD	S	428	29,50	0,13	0,13	0,13		0,53			0,13	0,13
170000005524781	29-056-004-00060-001	62000 PASTOS PERMANENTES DE 5 O MAS AÑOS-SIN VARIEDAD	S	428	27,10	0,26	0,26	0,26		0,73			0,26	0,26
170000005524782	29-056-004-00034-008	62000 PASTOS PERMANENTES DE 5 O MAS AÑOS-SIN VARIEDAD	S	428	25,10	0,23	0,23	0,23		0,93			0,23	0,23
170000005524783	29-056-004-00034-011	62000 PASTOS PERMANENTES DE 5 O MAS AÑOS-SIN VARIEDAD	S	428	22,90	3,08	3,08	3,08		5,60			3,08	3,08
170000005524785	29-056-004-00034-016	62000 PASTOS PERMANENTES DE 5 O MAS AÑOS-SIN VARIEDAD	S	428	31,50	0,72	0,72	0,72		2,06			0,72	0,72
170000005524786	29-056-004-00059-004	62000 PASTOS PERMANENTES DE 5 O MAS AÑOS-SIN VARIEDAD	S	428	20,60	0,28	0,28	0,28		1,11			0,28	0,28
170000005524787	29-056-004-00032-003	63000 PASTOS DE MENOS DE 5 AÑOS-SIN VARIEDAD	S	428	27,50	0,56	0,56	0,56		0,56			0,56	0,56

INCIDENCIAS**INCIDENCIA DESCRIPCIÓN**

- 3790 Recinto declarado inactivo
 Ref:-1606419 Recinto:29-056-004-00032-00004 Cultivo: -
 Ref:-1606416 Recinto:29-056-004-00032-00005 Cultivo: -
 Ref:-1606418 Recinto:29-056-004-00032-00006 Cultivo: -
- 100407 Explotación solicitada no forma parte de ningún organismo de control autorizado para la producción ecológica en Andalucía o fecha de inscripción posterior al plazo establecido (Anexo I. Criterios de Subvencionabilidad. Orden 28 de marzo de 2023).
 Explotación:ES110210000374 Especie:CAPRINA
 Explotación:ES110210000374 Especie:OVINA
- 100424 Solicita recinto que no está comprometido para la operación.
 Ref:170000005524775 Recinto:11-021-008-00065-00006 Cultivo:62000 PASTOS PERMANENTES DE 5 O MAS AÑOS-SIN VARIEDAD Secano
 Ref:-878348 Recinto:11-021-008-00065-00012 Cultivo:62000 PASTOS PERMANENTES DE 5 O MAS AÑOS-SIN VARIEDAD Secano
 Ref:-878350 Recinto:11-021-008-00065-00014 Cultivo:62000 PASTOS PERMANENTES DE 5 O MAS AÑOS-SIN VARIEDAD Secano
 Ref:-878351 Recinto:11-021-008-00065-00015 Cultivo:62000 PASTOS PERMANENTES DE 5 O MAS AÑOS-SIN VARIEDAD Secano
 Ref:-1606419 Recinto:29-056-004-00032-00004 Cultivo:62000 PASTOS PERMANENTES DE 5 O MAS AÑOS-SIN VARIEDAD Secano
 Ref:-1606416 Recinto:29-056-004-00032-00005 Cultivo:63000 PASTOS DE MENOS DE 5 AÑOS-SIN VARIEDAD Secano
 Ref:-1606418 Recinto:29-056-004-00032-00006 Cultivo:63000 PASTOS DE MENOS DE 5 AÑOS-SIN VARIEDAD Secano

(1) Superficie declarada admisible ajustada con la superficie comprometida.
 (2) Factor de penalización valorando el alcance para el tipo de compromiso.

Puede verificar la integridad de una copia de este documento mediante la lectura del código QR adjunto o mediante el acceso a la dirección <https://ws050.juntadeandalucia.es/verificarFirma> indicando el código de VERIFICACIÓN

FIRMADO POR	JUAN JOSE SOLER GARCIA	FECHA	03/07/2024	
	ROCIO GUIJARRO MILLAN			
VERIFICACIÓN	Pk2jmWGPZXYRL7RLHCHYYEGKUBFR96	PÁGINA	238/1071	

**INCIDENCIAS****INCIDENCIA DESCRIPCIÓN**

Ref:170000005524784 Recinto:29-056-004-00034-00013 Cultivo:62000 PASTOS PERMANENTES DE 5 O MAS AÑOS-SIN VARIEDAD Secano

Datos considerados para el Cálculo de la Carga Ganadera mínima y máxima del expediente

Explotación	Especie	Inscrito en Sipea y Admisible	Ugm Calculada para CG Mínima	Ugm Calculada para CG Máxima
ES110210000374	BOVINA	SI	0,92	0,92
ES110210000374	CAPRINA	NO	0,00	0,20
ES110210000374	OVINA	NO	0,00	1,28
ES290560000160	BOVINA	SI	105,27	105,27
			106,19	107,67

Superficie determinada para Cálculo Carga Ganadera Mínima: 316,58 ha

Superficie determinada para Cálculo Carga Ganadera Máxima: 316,58 ha

Carga Ganadera Mínima Expediente: 0,34 ugm/ha

Carga Ganadera Máxima Expediente: 0,34 ugm/ha

Recintos Determinados para el Cálculo de Garga Ganadera Mínima

REF.	REFERENCIA SIGPAC	CULTIVO	DESCRIPCIÓN CULTIVO	S/R	SUP. PROPUESTA (ha)
-1606419	29-056-004-00032-00004	62000	PASTOS PERMANENTES DE 5 O MAS AÑOS-SIN VARIEDAD	S	0,04
-1606418	29-056-004-00032-00006	63000	PASTOS DE MENOS DE 5 AÑOS-SIN VARIEDAD	S	0,06
-1606416	29-056-004-00032-00005	63000	PASTOS DE MENOS DE 5 AÑOS-SIN VARIEDAD	S	0,05
-1123810	11-021-008-00065-00002	63000	PASTOS DE MENOS DE 5 AÑOS-SIN VARIEDAD	S	46,67
-878354	11-021-008-00065-00018	62000	PASTOS PERMANENTES DE 5 O MAS AÑOS-SIN VARIEDAD	S	4,03
-878353	11-021-008-00065-00017	62000	PASTOS PERMANENTES DE 5 O MAS AÑOS-SIN VARIEDAD	S	0,06
-878352	11-021-008-00065-00016	62000	PASTOS PERMANENTES DE 5 O MAS AÑOS-SIN VARIEDAD	S	0,01
-878349	11-021-008-00065-00013	62000	PASTOS PERMANENTES DE 5 O MAS AÑOS-SIN VARIEDAD	S	0,02
-878347	11-021-008-00065-00011	63000	PASTOS DE MENOS DE 5 AÑOS-SIN VARIEDAD	S	7,28
-878346	11-021-008-00065-00009	63000	PASTOS DE MENOS DE 5 AÑOS-SIN VARIEDAD	S	6,03
-878343	11-021-008-00065-00007	62000	PASTOS PERMANENTES DE 5 O MAS AÑOS-SIN VARIEDAD	S	0,10
-475071	29-056-004-00050-00002	62000	PASTOS PERMANENTES DE 5 O MAS AÑOS-SIN VARIEDAD	S	0,27
-6107	29-056-004-00034-00025	62000	PASTOS PERMANENTES DE 5 O MAS AÑOS-SIN VARIEDAD	S	12,87
-6106	29-056-004-00034-00024	63000	PASTOS DE MENOS DE 5 AÑOS-SIN VARIEDAD	S	2,94
-6104	29-056-004-00034-00021	62000	PASTOS PERMANENTES DE 5 O MAS AÑOS-SIN VARIEDAD	S	35,09
-6099	29-056-004-00034-00017	62000	PASTOS PERMANENTES DE 5 O MAS AÑOS-SIN VARIEDAD	S	35,28
170000005524758	11-021-008-00025-00001	63000	PASTOS DE MENOS DE 5 AÑOS-SIN VARIEDAD	S	1,20
170000005524759	29-056-004-00034-00009	62000	PASTOS PERMANENTES DE 5 O MAS AÑOS-SIN VARIEDAD	S	3,16
170000005524762	29-056-004-00060-00004	63000	PASTOS DE MENOS DE 5 AÑOS-SIN VARIEDAD	S	0,93
170000005524763	29-056-004-00060-00003	63000	PASTOS DE MENOS DE 5 AÑOS-SIN VARIEDAD	S	0,48
170000005524764	29-056-004-00059-00003	63000	PASTOS DE MENOS DE 5 AÑOS-SIN VARIEDAD	S	56,16
170000005524766	29-056-004-00050-00001	63000	PASTOS DE MENOS DE 5 AÑOS-SIN VARIEDAD	S	2,73
170000005524769	29-056-004-00034-00015	62000	PASTOS PERMANENTES DE 5 O MAS AÑOS-SIN VARIEDAD	S	53,89
170000005524774	29-056-004-00032-00002	63000	PASTOS DE MENOS DE 5 AÑOS-SIN VARIEDAD	S	14,81
170000005524776	11-021-008-00065-00005	62000	PASTOS PERMANENTES DE 5 O MAS AÑOS-SIN VARIEDAD	S	22,43
170000005524777	29-056-004-00060-00002	62000	PASTOS PERMANENTES DE 5 O MAS AÑOS-SIN VARIEDAD	S	0,07
170000005524778	29-056-004-00034-00010	62000	PASTOS PERMANENTES DE 5 O MAS AÑOS-SIN VARIEDAD	S	1,68
170000005524779	29-056-004-00049-00001	62000	PASTOS PERMANENTES DE 5 O MAS AÑOS-SIN	S	2,98

(1) Superficie declarada admisible ajustada con la superficie comprometida.
(2) Factor de penalización valorando el alcance para el tipo de compromiso.Puede verificar la integridad de una copia de este documento mediante la lectura del código QR adjunto o mediante el acceso a la dirección <https://ws050.juntadeandalucia.es/verificarFirma> indicando el código de VERIFICACIÓN

FIRMADO POR	JUAN JOSE SOLER GARCIA	FECHA	03/07/2024	
	ROCIO GUIJARRO MILLAN			
VERIFICACIÓN	Pk2jmWGPZXRyL7RLHCHYYEGKUBFR96	PÁGINA	239/1071	

**Datos considerados para el Cálculo de la Carga Ganadera mínima y máxima del expediente****Recintos Determinados para el Cálculo de Garga Ganadera Mínima**

REF.	REFERENCIA SIGPAC	CULTIVO	DESCRIPCIÓN CULTIVO	S/R	SUP. PROPUESTA (ha)
170000005524780	29-056-004-00059-00010	62000	PASTOS PERMANENTES DE 5 O MAS AÑOS-SIN VARIEDAD	S	0,13
170000005524781	29-056-004-00060-00001	62000	PASTOS PERMANENTES DE 5 O MAS AÑOS-SIN VARIEDAD	S	0,26
170000005524782	29-056-004-00034-00008	62000	PASTOS PERMANENTES DE 5 O MAS AÑOS-SIN VARIEDAD	S	0,23
170000005524783	29-056-004-00034-00011	62000	PASTOS PERMANENTES DE 5 O MAS AÑOS-SIN VARIEDAD	S	3,08
170000005524785	29-056-004-00034-00016	62000	PASTOS PERMANENTES DE 5 O MAS AÑOS-SIN VARIEDAD	S	0,72
170000005524786	29-056-004-00059-00004	62000	PASTOS PERMANENTES DE 5 O MAS AÑOS-SIN VARIEDAD	S	0,28
170000005524787	29-056-004-00032-00003	63000	PASTOS DE MENOS DE 5 AÑOS-SIN VARIEDAD	S	0,56

Recintos Determinados para el Cálculo de Garga Ganadera Máxima

REF.	REFERENCIA SIGPAC	CULTIVO	DESCRIPCIÓN CULTIVO	S/R	SUP. PROPUESTA (ha)
-1606419	29-056-004-00032-00004	62000	PASTOS PERMANENTES DE 5 O MAS AÑOS-SIN VARIEDAD	S	0,04
-1606418	29-056-004-00032-00006	63000	PASTOS DE MENOS DE 5 AÑOS-SIN VARIEDAD	S	0,06
-1606416	29-056-004-00032-00005	63000	PASTOS DE MENOS DE 5 AÑOS-SIN VARIEDAD	S	0,05
-1123810	11-021-008-00065-00002	63000	PASTOS DE MENOS DE 5 AÑOS-SIN VARIEDAD	S	46,67
-878354	11-021-008-00065-00018	62000	PASTOS PERMANENTES DE 5 O MAS AÑOS-SIN VARIEDAD	S	4,03
-878353	11-021-008-00065-00017	62000	PASTOS PERMANENTES DE 5 O MAS AÑOS-SIN VARIEDAD	S	0,06
-878352	11-021-008-00065-00016	62000	PASTOS PERMANENTES DE 5 O MAS AÑOS-SIN VARIEDAD	S	0,01
-878351	11-021-008-00065-00015	62000	PASTOS PERMANENTES DE 5 O MAS AÑOS-SIN VARIEDAD	S	0,00
-878350	11-021-008-00065-00014	62000	PASTOS PERMANENTES DE 5 O MAS AÑOS-SIN VARIEDAD	S	0,00
-878349	11-021-008-00065-00013	62000	PASTOS PERMANENTES DE 5 O MAS AÑOS-SIN VARIEDAD	S	0,02
-878348	11-021-008-00065-00012	62000	PASTOS PERMANENTES DE 5 O MAS AÑOS-SIN VARIEDAD	S	0,00
-878347	11-021-008-00065-00011	63000	PASTOS DE MENOS DE 5 AÑOS-SIN VARIEDAD	S	7,28
-878346	11-021-008-00065-00009	63000	PASTOS DE MENOS DE 5 AÑOS-SIN VARIEDAD	S	6,03
-878343	11-021-008-00065-00007	62000	PASTOS PERMANENTES DE 5 O MAS AÑOS-SIN VARIEDAD	S	0,10
-475071	29-056-004-00050-00002	62000	PASTOS PERMANENTES DE 5 O MAS AÑOS-SIN VARIEDAD	S	0,27
-6107	29-056-004-00034-00025	62000	PASTOS PERMANENTES DE 5 O MAS AÑOS-SIN VARIEDAD	S	12,87
-6106	29-056-004-00034-00024	63000	PASTOS DE MENOS DE 5 AÑOS-SIN VARIEDAD	S	2,94
-6104	29-056-004-00034-00021	62000	PASTOS PERMANENTES DE 5 O MAS AÑOS-SIN VARIEDAD	S	35,09
-6099	29-056-004-00034-00017	62000	PASTOS PERMANENTES DE 5 O MAS AÑOS-SIN VARIEDAD	S	35,28
170000005524758	11-021-008-00025-00001	63000	PASTOS DE MENOS DE 5 AÑOS-SIN VARIEDAD	S	1,20
170000005524759	29-056-004-00034-00009	62000	PASTOS PERMANENTES DE 5 O MAS AÑOS-SIN VARIEDAD	S	3,16
170000005524762	29-056-004-00060-00004	63000	PASTOS DE MENOS DE 5 AÑOS-SIN VARIEDAD	S	0,93
170000005524763	29-056-004-00060-00003	63000	PASTOS DE MENOS DE 5 AÑOS-SIN VARIEDAD	S	0,48
170000005524764	29-056-004-00059-00003	63000	PASTOS DE MENOS DE 5 AÑOS-SIN VARIEDAD	S	56,16
170000005524766	29-056-004-00050-00001	63000	PASTOS DE MENOS DE 5 AÑOS-SIN VARIEDAD	S	2,73
170000005524769	29-056-004-00034-00015	62000	PASTOS PERMANENTES DE 5 O MAS AÑOS-SIN VARIEDAD	S	53,89
170000005524774	29-056-004-00032-00002	63000	PASTOS DE MENOS DE 5 AÑOS-SIN VARIEDAD	S	14,81
170000005524775	11-021-008-00065-00006	62000	PASTOS PERMANENTES DE 5 O MAS AÑOS-SIN VARIEDAD	S	0,00
170000005524776	11-021-008-00065-00005	62000	PASTOS PERMANENTES DE 5 O MAS AÑOS-SIN VARIEDAD	S	22,43
170000005524777	29-056-004-00060-00002	62000	PASTOS PERMANENTES DE 5 O MAS AÑOS-SIN VARIEDAD	S	0,07

(1) Superficie declarada admisible ajustada con la superficie comprometida.
(2) Factor de penalización valorando el alcance para el tipo de compromiso.

Puede verificar la integridad de una copia de este documento mediante la lectura del código QR adjunto o mediante el acceso a la dirección <https://ws050.juntadeandalucia.es/verificarFirma> indicando el código de VERIFICACIÓN

FIRMADO POR	JUAN JOSE SOLER GARCIA	FECHA	03/07/2024	
	ROCIO GUIJARRO MILLAN			
VERIFICACIÓN	Pk2jmWGPZXRYL7RLHCHYYEGKUBFR96	PÁGINA	240/1071	

**Datos considerados para el Cálculo de la Carga Ganadera mínima y máxima del expediente****Recintos Determinados para el Cálculo de Garga Ganadera Máxima**

REF.	REFERENCIA SIGPAC	CULTIVO	DESCRIPCIÓN CULTIVO	S/R	SUP. PROPUESTA (ha)
170000005524778	29-056-004-00034-00010	62000	PASTOS PERMANENTES DE 5 O MAS AÑOS-SIN VARIEDAD	S	1,68
170000005524779	29-056-004-00049-00001	62000	PASTOS PERMANENTES DE 5 O MAS AÑOS-SIN VARIEDAD	S	2,98
170000005524780	29-056-004-00059-00010	62000	PASTOS PERMANENTES DE 5 O MAS AÑOS-SIN VARIEDAD	S	0,13
170000005524781	29-056-004-00060-00001	62000	PASTOS PERMANENTES DE 5 O MAS AÑOS-SIN VARIEDAD	S	0,26
170000005524782	29-056-004-00034-00008	62000	PASTOS PERMANENTES DE 5 O MAS AÑOS-SIN VARIEDAD	S	0,23
170000005524783	29-056-004-00034-00011	62000	PASTOS PERMANENTES DE 5 O MAS AÑOS-SIN VARIEDAD	S	3,08
170000005524784	29-056-004-00034-00013	62000	PASTOS PERMANENTES DE 5 O MAS AÑOS-SIN VARIEDAD	S	0,00
170000005524785	29-056-004-00034-00016	62000	PASTOS PERMANENTES DE 5 O MAS AÑOS-SIN VARIEDAD	S	0,72
170000005524786	29-056-004-00059-00004	62000	PASTOS PERMANENTES DE 5 O MAS AÑOS-SIN VARIEDAD	S	0,28
170000005524787	29-056-004-00032-00003	63000	PASTOS DE MENOS DE 5 AÑOS-SIN VARIEDAD	S	0,56

Incidencias de carga ganadera**INCIDENCIA DESCRIPCIÓN**

100407	Explotación solicitada no forma parte de ningún organismo de control autorizado para la producción ecológica en Andalucía o fecha de inscripción posterior al plazo establecido (Anexo I. Criterios de Subvencionabilidad. Orden 28 de marzo de 2023). Explotación:ES110210000374 Especie:OVINA Explotación:ES110210000374 Especie:CAPRINA
--------	--

(1) Superficie declarada admisible ajustada con la superficie comprometida.
(2) Factor de penalización valorando el alcance para el tipo de compromiso.

Puede verificar la integridad de una copia de este documento mediante la lectura del código QR adjunto o mediante el acceso a la dirección <https://ws050.juntadeandalucia.es/verificarFirma> indicando el código de VERIFICACIÓN

FIRMADO POR	JUAN JOSE SOLER GARCIA	FECHA	03/07/2024	
	ROCIO GUIJARRO MILLAN			
VERIFICACIÓN	Pk2jmWGPZXYL7RLHCHYYEGKUBFR96	PÁGINA	241/1071	



<u>APELLIDOS Y NOMBRE / RAZÓN SOCIAL</u>	<u>NIF</u>	<u>EXPEDIENTE</u>	<u>ANUALIDAD DE PAGO</u>
DIAZ ARROCHA ISABEL	****5878*	1036254	

RESUMEN DE PAGOS

	<u>IMPORTE (Euros)</u>			
	<u>PROPUESTO</u>	<u>FEADER (Eje 2)</u>	<u>MAPA</u>	<u>CAPADR</u>
PROPUESTO	0,00	0,00	0,00	0,00

INCIDENCIAS

INCIDENCIA DESCRIPCIÓN

- 100421 Recinto declarado por error para una operación de la 6503, que se ha corregido de oficio marcando la operación correcta, de acuerdo con la fecha de inscripción del recinto en la producción ecológica.
Ref:-34019 Recinto:29-084-047-00230-00004 Cultivo:124022 PISTACHO-KERMAN Secano
- 100424 Solicita recinto que no está comprometido para la operación.
Ref:-34019 Recinto:29-084-047-00230-00004 Cultivo:124022 PISTACHO-KERMAN Secano
- 101008 Expediente sin compromisos vigentes.
Operación:6503.2

(1) Superficie declarada admisible ajustada con la superficie comprometida.
(2) Factor de penalización valorando el alcance para el tipo de compromiso.

Puede verificar la integridad de una copia de este documento mediante la lectura del código QR adjunto o mediante el acceso a la dirección https://ws050.juntadeandalucia.es/verificarFirma indicando el código de VERIFICACIÓN				
FIRMADO POR	JUAN JOSE SOLER GARCIA	FECHA	03/07/2024	
	ROCIO GUIJARRO MILLAN			
VERIFICACIÓN	Pk2jmWGPZXYL7RLHCHYYEGKUBFR96	PÁGINA	242/1071	



APELLIDOS Y NOMBRE / RAZÓN SOCIAL DIAZ DIAZ MARIA INMACULADA
NIF ****5949*
EXPEDIENTE 1194422
ANUALIDAD DE PAGO 1ª

IMPORTE POR ANUALIDAD

	2023	2024	2025	2026	2027
IMPORTE MÁXIMO SUBVENCIONABLE	9.916,00 €	9.916,00 €	9.916,00 €	9.916,00 €	9.916,00 €
IMPORTE MEDIO DE TRANSFERENCIA (€/ha)	247,90 €	247,90 €	247,90 €	247,90 €	247,90 €

RESUMEN DE UNIDADES

Cód	GRUPO DE PAGO	Sup. Dec. Admisible (ha)	Sup. Comprometida (ha)	Sup. ajustada compromiso (1) (ha)	% sobredec.	Sup. Propuesta (ha)	Importe Declarado	Importe Topado	Importe Propuesto	Importe tras sobredec.
429	OLIVAR	44,39		40,00	0,00	40,00	9.916,00	9.916,00	9.916,00	9.916,00
TOTAL		44,39	40,00	40,00		40,00	9.916,00	9.916,00	9.916,00	9.916,00

APLICACIÓN DE REDUCCIONES Y PENALIZACIONES

GRUPO DE PAGO	Importe Calculado	Importe prerreduc.	Importe subvencionabilidad y compromisos	Presentación tardía	Omisión declaración	Condicionalidad	IMPORTE (Euros) PROPUESTO
OLIVAR	9.916,00	9.916,00	0,00	0,00	0,00	0,00	9.916,00
TOTAL	9.916,00	9.916,00					9.916,00

RESUMEN DE PAGOS

	IMPORTE (Euros)			
	PROPUESTO	FEADER (Eje 2)	MAPA	CAPADR
PROPUESTO	9.916,00	8.428,60	972,76	514,64

RECINTOS PROPUESTOS

REF.	REFERENCIA SIGPAC	CULTIVO	DESCRIPCIÓN CULTIVO	S/R	G.PAGO	PEND. MEDIA (%)	SUP. DEC. ADMISIBLE (ha)	SUP. COMPROM. (ha)	SUP. AJUSTADA COMPR.(1) (ha)	SUP. CONV. SIGPAC (ha)	SUP. CERTIE. (ha)	SUP. CAMPO (ha)	SUP. CAMPO DETER. CULT. DECLARADO (ha)	SUP. DEC. REDUCIDA (ha)	SUP. PROPUESTA (ha)
-1080572	29-015-140-00010-073	101010	OLIVAR-PICUAL	S	429	14,70	0,02	0,02	0,02		0,02			0,02	0,02
-1080571	29-015-140-00003-066	101010	OLIVAR-PICUAL	S	429	7,20	0,01	0,01	0,01		0,01			0,01	0,01
-1080570	29-015-140-00003-057	101010	OLIVAR-PICUAL	S	429	10,90	23,45	23,45	23,45		23,45			23,45	23,45
1700000005233321	29-015-098-00015-001	101138	OLIVAR-HOJIBLANCA	S	429	6,30	7,46	7,46	7,46		7,46			7,46	7,46
1700000005233322	29-015-098-00016-005	101138	OLIVAR-HOJIBLANCA	S	429	9,90	9,93	9,93	9,93		9,93			9,93	9,93
1700000005233323	29-015-098-00025-001	101138	OLIVAR-HOJIBLANCA	S	429	6,20	0,08	0,08	0,08		0,08			0,08	0,08
1700000005233325	29-032-024-00001-002	101138	OLIVAR-HOJIBLANCA	S	429	5,20	0,13	0,13	0,13		0,13			0,13	0,13
1700000005233339	29-015-140-00010-049	101010	OLIVAR-PICUAL	S	429	15,40	0,29	0,29	0,29		0,29			0,29	0,29
1700000005233340	29-015-140-00010-050	101010	OLIVAR-PICUAL	S	429	16,60	0,41	0,41	0,41		0,41			0,41	0,41
1700000005233341	29-015-140-00010-057	101010	OLIVAR-PICUAL	S	429	10,80	0,20	0,20	0,20		0,20			0,20	0,20
1700000005233342	29-015-140-00010-059	101010	OLIVAR-PICUAL	S	429	11,80	1,91	1,91	1,91		1,91			1,91	1,91
1700000005233343	29-015-140-00010-060	101010	OLIVAR-PICUAL	S	429	13,70	0,25	0,25	0,25		0,25			0,25	0,25
1700000005233344	29-015-140-00005-015	101010	OLIVAR-PICUAL	S	429	12,30	0,25	0,25	0,25		0,25			0,25	0,25

(1) Superficie declarada admisible ajustada con la superficie comprometida.
(2) Factor de penalización valorando el alcance para el tipo de compromiso.

Puede verificar la integridad de una copia de este documento mediante la lectura del código QR adjunto o mediante el acceso a la dirección <https://ws050.juntadeandalucia.es/verificarFirma> indicando el código de VERIFICACIÓN

FIRMADO POR	JUAN JOSE SOLER GARCIA	FECHA	03/07/2024	
	ROCIO GUIJARRO MILLAN			
VERIFICACIÓN	Pk2jmWGPZXYL7RLHCHYYEGKUBFR96	PÁGINA	243/1071	



APELLIDOS Y NOMBRE / RAZÓN SOCIAL

DIAZ DOMINGUEZ ANA MARIA

NIF
****6303*

EXPEDIENTE
1148151

ANUALIDAD DE PAGO

1ª

IMPORTE POR ANUALIDAD

	2023	2024	2025	2026	2027
IMPORTE MÁXIMO SUBVENCIONABLE	1.691,00 €	1.691,00 €	1.691,00 €	1.691,00 €	1.691,00 €
IMPORTE MEDIO DE TRANSFERENCIA (€/ha)	216,24 €	216,24 €	216,24 €	216,24 €	216,24 €

RESUMEN DE UNIDADES

Cód	GRUPO DE PAGO	Sup. Dec. Admisible (ha)	Sup. Comprometida (ha)	Sup. ajustada compromiso (1) (ha)	% sobredec.	Sup. Propuesta (ha)	Importe Declarado	Importe Topado	Importe Propuesto	Importe tras sobredec.
432	FRUTALES SECANO	7,82		7,82	0,00	7,82	1.691,00	1.691,00	1.691,00	1.691,00
TOTAL		7,82	7,82	7,82		7,82	1.691,00	1.691,00	1.691,00	1.691,00

APLICACIÓN DE REDUCCIONES Y PENALIZACIONES

GRUPO DE PAGO	Importe Calculado	Importe prereduc.	Criterios de subvencionabilidad y compromisos	Presentación tardía	Omisión declaración	Condicionabilidad	IMPORTE (Euros) PROPUESTO
FRUTALES SECANO	1.691,00	1.691,00	0,00	0,00	0,00	0,00	1.691,00
TOTAL	1.691,00	1.691,00					1.691,00

RESUMEN DE PAGOS

	IMPORTE (Euros)			
	PROPUESTO	FEADER (Eje 2)	MAPA	CAPADR
PROPUESTO	1.691,00	1.437,35	165,89	87,76

RECINTOS PROPUESTOS

REF.	REFERENCIA SIGPAC	CULTIVO	DESCRIPCIÓN CULTIVO	S/R	G.PAGO	PEND. MEDIA (%)	SUP. DEC. ADMISIBLE (ha)	SUP. COMPROM. (ha)	SUP. AJUSTADA COMPROM. (1) (ha)	SUP. CONV. SIGPAC (ha)	SUP. CERTIF. (ha)	SUP. CAMPO (ha)	SUP. CAMPO DETER. CULT. DECLARADO (ha)	SUP. DEC. REDUCIDA (ha)	SUP. PROPUESTA (ha)
-97234	29-037-003-00081-013	117000	CASTAÑOS-SIN VARIEDAD	S	432	36,20	4,33	4,33	4,33		4,44			4,33	4,33
1700000005180849	29-037-003-00078-004	117000	CASTAÑOS-SIN VARIEDAD	S	432	38,00	3,48	3,48	3,48		3,48			3,48	3,48
1700000005180850	29-037-003-00081-013	117000	CASTAÑOS-SIN VARIEDAD	S	432	36,20	0,01	0,01	0,01		0,01			0,01	0,01

INCIDENCIAS

INCIDENCIA DESCRIPCIÓN

- 100402 Recinto solicitado no forma parte de ningún organismo de control autorizado para la producción ecológica en Andalucía o fecha de inscripción posterior al plazo establecido (Anexo I. Criterios de Subvencionabilidad. Orden 28 de marzo de 2023).
Ref:-921919 Recinto:29-037-003-00081-00020 Cultivo:117000 CASTAÑOS-SIN VARIEDAD Secano
- 100424 Solicita recinto que no está comprometido para la operación.
Ref:-921919 Recinto:29-037-003-00081-00020 Cultivo:117000 CASTAÑOS-SIN VARIEDAD Secano

(1) Superficie declarada admisible ajustada con la superficie comprometida.
(2) Factor de penalización valorando el alcance para el tipo de compromiso.

Puede verificar la integridad de una copia de este documento mediante la lectura del código QR adjunto o mediante el acceso a la dirección <https://ws050.juntadeandalucia.es/verificarFirma> indicando el código de VERIFICACIÓN

FIRMADO POR	JUAN JOSE SOLER GARCIA	FECHA	03/07/2024	
	ROCIO GUIJARRO MILLAN			
VERIFICACIÓN	Pk2jmWGPZXYL7RLHCHYYEGKUBFR96	PÁGINA	244/1071	

**APELLIDOS Y NOMBRE / RAZÓN SOCIAL**

Diaz Lozano Andres

NIF

***2019*

EXPEDIENTE

1246558

ANUALIDAD DE PAGO

1ª

IMPORTE POR ANUALIDAD

	2023	2024	2025	2026	2027
IMPORTE MÁXIMO SUBVENCIONABLE	678,34 €	678,34 €	678,34 €	678,34 €	678,34 €
IMPORTE MEDIO DE TRANSFERENCIA (€/ha)	349,66 €	349,66 €	349,66 €	349,66 €	349,66 €

RESUMEN DE UNIDADES

Cód	GRUPO DE PAGO	Sup. Dec. Admisible (ha)	Sup. Comprometida (ha)	Sup. ajustada compromiso (I) (ha)	% sobredec.	Sup. Propuesta (ha)	Importe Declarado	Importe Topado	Importe Propuesto	Importe tras sobredec.
433	FRUTALES REGADÍO	1,99		1,94	0,00	1,94	678,34	678,34	678,34	678,34
TOTAL		1,99	1,94	1,94		1,94	678,34	678,34	678,34	678,34

APLICACIÓN DE REDUCCIONES Y PENALIZACIONES

GRUPO DE PAGO	Importe Calculado	Importe prereduc.	Criterios de subvencionabilidad y compromisos	Presentación tardía	Omisión declaración	Condicionalidad	IMPORTE (Euros) PROPUESTO
FRUTALES REGADÍO	678,34	678,34	0,00	0,00	0,00	0,00	678,34
TOTAL	678,34	678,34					678,34

RESUMEN DE PAGOS

	IMPORTE (Euros)			
	PROPUESTO	FEADER (Eje 2)	MAPA	CAPADR
PROPUESTO	678,34	576,59	66,55	35,20

RECINTOS PROPUESTOS

REF.	REFERENCIA SIGPAC	CULTIVO	DESCRIPCIÓN CULTIVO	S/R	G.PAGO	PEND. MEDIA (%)	SUP. DEC. ADMISIBLE (ha)	SUP. COMPROM. (ha)	SUP. AJUSTADA COMPROM. (I) (ha)	SUP. CONV. SIGPAC (ha)	SUP. CERTIE. (ha)	SUP. CAMPO (ha)	SUP. CAMPO DETER. CULT. DECLARADO (ha)	SUP. DEC. REDUCIDA (ha)	SUP. PROPUESTA (ha)
1700000006463548	29-038-012-00050-001	207004	LIMONERO-VERNA	R	433	1,70	1,44	1,39	1,39		1,44			1,39	1,39
1700000006463549	29-042-037-00062-002	207004	LIMONERO-VERNA	R	433	5,30	0,14	0,14	0,14		0,14			0,14	0,14
1700000006463550	29-042-037-00059-002	207004	LIMONERO-VERNA	R	433	6,80	0,41	0,41	0,41		0,41			0,41	0,41

INCIDENCIAS**INCIDENCIA DESCRIPCIÓN**

- 4272 Verifica que las líneas de declaración de las Solicitudes Únicas no tienen solapes con la capa de Retroactividad Gráfica (ambas de la misma campaña) a nivel de expediente/línea de declaración gráfica de la solicitud.
Ref:1700000006463548 Recinto:29-038-012-00050-00001 Cultivo: - Agregado de la referencia del recinto.:0 Zona de la referencia del recinto.:0 Superficie solapada.:0,05 Id. Incid.:95946649
- 100421 Recinto declarado por error para una operación de la 6503, que se ha corregido de oficio marcando la operación correcta, de acuerdo con la fecha de inscripción del recinto en la producción ecológica.
Ref:1700000006463548 Recinto:29-038-012-00050-00001 Cultivo:207004 LIMONERO-VERNA Regadío
Ref:1700000006463550 Recinto:29-042-037-00059-00002 Cultivo:207004 LIMONERO-VERNA Regadío
Ref:1700000006463549 Recinto:29-042-037-00062-00002 Cultivo:207004 LIMONERO-VERNA Regadío

(1) Superficie declarada admisible ajustada con la superficie comprometida.

(2) Factor de penalización valorando el alcance para el tipo de compromiso.

Puede verificar la integridad de una copia de este documento mediante la lectura del código QR adjunto o mediante el acceso a la dirección <https://ws050.juntadeandalucia.es/verificarFirma> indicando el código de VERIFICACIÓN

FIRMADO POR	JUAN JOSE SOLER GARCIA	FECHA	03/07/2024	
	ROCIO GUIJARRO MILLAN			
VERIFICACIÓN	Pk2jmWGPZXRYL7RLHCHYYEGKUBFR96	PÁGINA	245/1071	



APELLIDOS Y NOMBRE / RAZÓN SOCIAL
DIAZ MESTANZA ANTONIA JESUS

NIF
***9214*

EXPEDIENTE
1168152

ANUALIDAD DE PAGO
1ª

IMPORTE POR ANUALIDAD

	2023	2024	2025	2026	2027
IMPORTE MÁXIMO SUBVENCIONABLE	1.048,98 €	1.048,98 €	1.048,98 €	1.048,98 €	1.048,98 €
IMPORTE MEDIO DE TRANSFERENCIA (€/ha)	349,66 €	349,66 €	349,66 €	349,66 €	349,66 €

RESUMEN DE UNIDADES

Cód	GRUPO DE PAGO	Sup. Dec. Admisible (ha)	Sup. Comprometida (ha)	Sup. ajustada compromiso (1) (ha)	% sobredec.	Sup. Propuesta (ha)	Importe Declarado	Importe Topado	Importe Propuesto	Importe tras sobredec.
433	FRUTALES REGADÍO	3,01		3,00	0,00	3,00	1.048,98	1.048,98	1.048,98	1.048,98
TOTAL		3,01	3,00	3,00		3,00	1.048,98	1.048,98	1.048,98	1.048,98

APLICACIÓN DE REDUCCIONES Y PENALIZACIONES

GRUPO DE PAGO	Importe Calculado	Importe prereduc.	Criterios de subvencionabilidad y compromisos	Presentación tardía	Omisión declaración	Condicionalidad	IMPORTE (Euros) PROPUESTO
FRUTALES REGADÍO	1.048,98	1.048,98	0,00	0,00	0,00	0,00	1.048,98
TOTAL	1.048,98	1.048,98					1.048,98

RESUMEN DE PAGOS

	IMPORTE (Euros)		
	PROPUESTO	FEADER (Eje 2)	MAPA
PROPUESTO	1.048,98	891,63	102,90
			CAPADR
			54,45

RECINTOS PROPUESTOS

REF.	REFERENCIA SIGPAC	CULTIVO	DESCRIPCIÓN CULTIVO	S/R	G.PAGO	PEND. MEDIA (%)	SUP. DEC. ADMISIBLE (ha)	SUP. COMPROM. (ha)	SUP. AJUSTADA COMPROM. (1) (ha)	SUP. CONV. SIGPAC (ha)	SUP. CERTIE (ha)	SUP. CAMPO (ha)	SUP. CAMPO DETER. CULT. DECLARADO (ha)	SUP. DEC. REDUCIDA (ha)	SUP. PROPUESTA (ha)
-899772	29-900-021-00081-009	206003	NARANJO-NAVELATE	R	433	1,00	3,01	3,00	3,00		3,00			3,00	3,00

(1) Superficie declarada admisible ajustada con la superficie comprometida.
(2) Factor de penalización valorando el alcance para el tipo de compromiso.

Puede verificar la integridad de una copia de este documento mediante la lectura del código QR adjunto o mediante el acceso a la dirección <https://ws050.juntadeandalucia.es/verificarFirma> indicando el código de VERIFICACIÓN

FIRMADO POR	JUAN JOSE SOLER GARCIA	FECHA	03/07/2024	
	ROCIO GUIJARRO MILLAN			
VERIFICACIÓN	Pk2jmWGPZXYL7RLHCHYYEGKUBFR96	PÁGINA	246/1071	

**APELLIDOS Y NOMBRE / RAZÓN SOCIAL**

DIAZ MOLINA MARIA VICTORIA

NIF

****0217*

EXPEDIENTE

1006019

ANUALIDAD DE PAGO

1ª

IMPORTES POR ANUALIDAD

	2023	2024	2025	2026	2027
IMPORTE MÁXIMO SUBVENCIONABLE	2.181,86 €	2.181,86 €	2.181,86 €	2.181,86 €	2.181,86 €
IMPORTE MEDIO DE TRANSFERENCIA (€/ha)	216,24 €	216,24 €	216,24 €	216,24 €	216,24 €

RESUMEN DE UNIDADES

Cód	GRUPO DE PAGO	Sup. Dec. Admisible (ha)	Sup. Comprometida (ha)	Sup. ajustada compromiso (I) (ha)	% sobredec.	Sup. Propuesta (ha)	Importe Declarado	Importe Topado	Importe Propuesto	Importe tras sobredec.
432	FRUTALES SECANO	10,09		10,09	0,00	10,09	2.181,86	2.181,86	2.181,86	2.181,86
TOTAL		10,09	10,09	10,09		10,09	2.181,86	2.181,86	2.181,86	2.181,86

APLICACIÓN DE REDUCCIONES Y PENALIZACIONES

GRUPO DE PAGO	Importe Calculado	Importe prerreduc.	Criterios de subvencionabilidad y compromisos	Presentación tardía	Omisión declaración	Condicionalidad	IMPORTE (Euros) PROPUESTO
FRUTALES SECANO	2.181,86	2.181,86	0,00	0,00	0,00	0,00	2.181,86
TOTAL	2.181,86	2.181,86					2.181,86

RESUMEN DE PAGOS

	IMPORTE (Euros)			
	PROPUESTO	FEADER (Eje 2)	MAPA	CAPADR
PROPUESTO	2.181,86	1.854,58	214,04	113,24

RECINTOS PROPUESTOS

REF.	REFERENCIA SIGPAC	CULTIVO DESCRIPCIÓN CULTIVO	S/R	G.PAGO	PEND. MEDIA (%)	SUP. DEC. ADMISIBLE (ha)	SUP. COMPROM. (ha)	SUP. AJUSTADA COMPR.(I) (ha)	SUP. CONV. SIGPAC (ha)	SUP. CERTIE (ha)	SUP. CAMPO (ha)	SUP. CAMPO DETER. CULT. DECLARADO (ha)	SUP. DEC. REDUCIDA (ha)	SUP. PROPUESTA (ha)
-906842	29-012-008-00802-001	104007	S	432	51,20	0,24	0,24	0,24		0,24			0,24	0,24
-906782	29-012-008-00802-012	104007	S	432	32,40	0,01	0,01	0,01		0,01			0,01	0,01
-906781	29-012-008-00802-011	104007	S	432	31,30	0,01	0,01	0,01		0,01			0,01	0,01
-14237	29-012-008-00804-006	104007	S	432	55,40	0,92	0,92	0,92		0,92			0,92	0,92
1700000002585675	29-012-008-00789-013	104007	S	432	46,50	0,11	0,11	0,11		0,11			0,11	0,11
1700000002585676	29-012-008-00803-009	104020	S	432	53,80	1,85	1,85	1,85		1,85			1,85	1,85
1700000002585677	29-012-008-00804-002	104043	S	432	47,50	1,59	1,59	1,59		1,59			1,59	1,59
1700000002585678	29-012-008-00895-001	104043	S	432	53,00	3,00	3,00	3,00		3,00			3,00	3,00
1700000002585680	29-012-008-00803-011	104020	S	432	40,10	0,44	0,44	0,44		0,44			0,44	0,44
1700000002585681	29-012-008-00789-010	104007	S	432	47,20	1,28	1,28	1,28		1,28			1,28	1,28
1700000002585682	29-012-008-00803-013	104007	S	432	56,10	0,64	0,64	0,64		0,64			0,64	0,64

(1) Superficie declarada admisible ajustada con la superficie comprometida.
(2) Factor de penalización valorando el alcance para el tipo de compromiso.Puede verificar la integridad de una copia de este documento mediante la lectura del código QR adjunto o mediante el acceso a la dirección <https://ws050.juntadeandalucia.es/verificarFirma> indicando el código de VERIFICACIÓN

FIRMADO POR	JUAN JOSE SOLER GARCIA	FECHA	03/07/2024
	ROCIO GUIJARRO MILLAN		
VERIFICACIÓN	Pk2jmWGPZXYL7RLHCHYYEGKUBFR96	PÁGINA	247/1071





INCIDENCIAS

INCIDENCIA DESCRIPCIÓN

- 100421 Recinto declarado por error para una operación de la 6503, que se ha corregido de oficio marcando la operación correcta, de acuerdo con la fecha de inscripción del recinto en la producción ecológica.
 Ref:170000002585681 Recinto:29-012-008-00789-00010 Cultivo:104007 ALMENDROS-COMUNA Secano
 Ref:170000002585675 Recinto:29-012-008-00789-00013 Cultivo:104007 ALMENDROS-COMUNA Secano
 Ref:906842 Recinto:29-012-008-00802-00001 Cultivo:104007 ALMENDROS-COMUNA Secano
 Ref:170000002585676 Recinto:29-012-008-00803-00009 Cultivo:104020 ALMENDROS-GUARA Secano
 Ref:170000002585680 Recinto:29-012-008-00803-00011 Cultivo:104020 ALMENDROS-GUARA Secano
 Ref:170000002585682 Recinto:29-012-008-00803-00013 Cultivo:104007 ALMENDROS-COMUNA Secano
 Ref:170000002585677 Recinto:29-012-008-00804-00002 Cultivo:104043 ALMENDROS-VAIRO Secano
 Ref:-14237 Recinto:29-012-008-00804-00006 Cultivo:104007 ALMENDROS-COMUNA Secano
 Ref:170000002585678 Recinto:29-012-008-00895-00001 Cultivo:104043 ALMENDROS-VAIRO Secano
- 100424 Solicita recinto que no está comprometido para la operación.
 Ref:170000002585670 Recinto:29-012-008-00789-00008 Cultivo:101010 OLIVAR-PICUAL Secano
 Ref:170000002585673 Recinto:29-012-008-00789-00009 Cultivo:101138 OLIVAR-HOJIBLANCA Secano
 Ref:170000002585674 Recinto:29-012-008-00802-00003 Cultivo:101138 OLIVAR-HOJIBLANCA Secano
 Ref:-906783 Recinto:29-012-008-00802-00014 Cultivo:101138 OLIVAR-HOJIBLANCA Secano
 Ref:170000002585671 Recinto:29-012-008-00803-00003 Cultivo:101010 OLIVAR-PICUAL Secano
 Ref:170000002585672 Recinto:29-012-008-00804-00001 Cultivo:101138 OLIVAR-HOJIBLANCA Secano
 Ref:-14236 Recinto:29-012-008-00804-00004 Cultivo:101010 OLIVAR-PICUAL Secano

(1) Superficie declarada admisible ajustada con la superficie comprometida.
 (2) Factor de penalización valorando el alcance para el tipo de compromiso.

Puede verificar la integridad de una copia de este documento mediante la lectura del código QR adjunto o mediante el acceso a la dirección https://ws050.juntadeandalucia.es/verificarFirma indicando el código de VERIFICACIÓN				
FIRMADO POR	JUAN JOSE SOLER GARCIA	FECHA	03/07/2024	
	ROCIO GUIJARRO MILLAN			
VERIFICACIÓN	Pk2jmWGPZXYL7RLHCHYYEGKUBFR96	PÁGINA	248/1071	



<u>APELLIDOS Y NOMBRE / RAZÓN SOCIAL</u>	<u>NIF</u>	<u>EXPEDIENTE</u>	<u>ANUALIDAD DE PAGO</u>
DIAZ PEREZ VICTOR	****1231*	1161286	1ª

IMPORTE POR ANUALIDAD

	2023	2024	2025	2026	2027
IMPORTE MÁXIMO SUBVENCIONABLE	290,22 €	290,22 €	290,22 €	290,22 €	290,22 €
IMPORTE MEDIO DE TRANSFERENCIA (€/ha)	349,66 €	349,66 €	349,66 €	349,66 €	349,66 €

RESUMEN DE UNIDADES

<u>Cód</u>	<u>GRUPO DE PAGO</u>	<u>Sup. Dec. Admisible (ha)</u>	<u>Sup. Comprometida (ha)</u>	<u>Sup. ajustada compromiso (1) (ha)</u>	<u>% sobredec.</u>	<u>Sup. Propuesta (ha)</u>	<u>Importe Declarado</u>	<u>Importe Topado</u>	<u>Importe Propuesto</u>	<u>Importe tras sobredec.</u>
433	FRUTALES REGADÍO	0,83		0,83	0,00	0,83	290,22	290,22	290,22	290,22
TOTAL		0,83	0,83	0,83		0,83	290,22	290,22	290,22	290,22

APLICACIÓN DE REDUCCIONES Y PENALIZACIONES

<u>GRUPO DE PAGO</u>	<u>Importe Calculado</u>	<u>Importe prereduc.</u>	<u>Criterios de subvencionabilidad y compromisos</u>	<u>Presentación tardía</u>	<u>Omisión declaración</u>	<u>Condicionalidad</u>	<u>IMPORTE (Euros) PROPUESTO</u>
FRUTALES REGADÍO	290,22	290,22	0,00	0,00	0,00	0,00	290,22
TOTAL	290,22	290,22					290,22

RESUMEN DE PAGOS

	<u>IMPORTE (Euros)</u>		
	<u>PROPUESTO</u>	<u>FEADER (Eje 2)</u>	<u>MAPA</u>
PROPUESTO	290,22	246,69	28,47
			<u>CAPADR</u>
			15,06

RECINTOS PROPUESTOS

<u>REF.</u>	<u>REFERENCIA SIGPAC</u>	<u>CULTIVO</u>	<u>DESCRIPCIÓN CULTIVO</u>	<u>S/R</u>	<u>G.PAGO</u>	<u>PEND. MEDIA (%)</u>	<u>SUP. DEC. ADMISIBLE (ha)</u>	<u>SUP. COMPROM. (ha)</u>	<u>SUP. AJUSTADA COMPR.(1) (ha)</u>	<u>SUP. CONV. SIGPAC (ha)</u>	<u>SUP. CERTIE. (ha)</u>	<u>SUP. CAMPO (ha)</u>	<u>SUP. CAMPO DETER. CULT. DECLARADO (ha)</u>	<u>SUP. DEC. REDUCIDA (ha)</u>	<u>SUP. PROPUESTA (ha)</u>
170000002650569	29-012-016-00132-001	207004	LIMONERO-VERNA	R	433	24,60	0,83	0,83	0,83		0,83			0,83	0,83

(1) Superficie declarada admisible ajustada con la superficie comprometida.

(2) Factor de penalización valorando el alcance para el tipo de compromiso.

Puede verificar la integridad de una copia de este documento mediante la lectura del código QR adjunto o mediante el acceso a la dirección <https://ws050.juntadeandalucia.es/verificarFirma> indicando el código de VERIFICACIÓN

FIRMADO POR	JUAN JOSE SOLER GARCIA	FECHA	03/07/2024	
	ROCIO GUIJARRO MILLAN			
VERIFICACIÓN	Pk2jmWGPZXYL7RLHCHYYEGKUBFR96	PÁGINA	249/1071	



APELLIDOS Y NOMBRE / RAZÓN SOCIAL
DIAZ RUIZ MARIA LUZ

NIF
****5507*

EXPEDIENTE
1237064

ANUALIDAD DE PAGO
1ª

IMPORTE POR ANUALIDAD

	2023	2024	2025	2026	2027
IMPORTE MÁXIMO SUBVENCIONABLE	1.160,87 €	1.160,87 €	1.160,87 €	1.160,87 €	1.160,87 €
IMPORTE MEDIO DE TRANSFERENCIA (€/ha)	349,66 €	349,66 €	349,66 €	349,66 €	349,66 €

RESUMEN DE UNIDADES

Cód	GRUPO DE PAGO	Sup. Dec. Admisible (ha)	Sup. Comprometida (ha)	Sup. ajustada compromiso (I) (ha)	% sobredec.	Sup. Propuesta (ha)	Importe Declarado	Importe Topado	Importe Propuesto	Importe tras sobredec.
433	FRUTALES REGADÍO	5,76		3,32	0,00	3,32	1.160,87	1.160,87	1.160,87	1.160,87
TOTAL		5,76	3,32	3,32		3,32	1.160,87	1.160,87	1.160,87	1.160,87

APLICACIÓN DE REDUCCIONES Y PENALIZACIONES

GRUPO DE PAGO	Importe Calculado	Importe prereduc.	Criterios de subvencionabilidad y compromisos	Presentación tardía	Omisión declaración	Condicionalidad	IMPORTE (Euros) PROPUESTO
FRUTALES REGADÍO	1.160,87	1.160,87	0,00	0,00	0,00	0,00	1.160,87
TOTAL	1.160,87	1.160,87					1.160,87

RESUMEN DE PAGOS

	IMPORTE (Euros)		
	PROPUESTO	FEADER (Eje 2)	MAPA
PROPUESTO	1.160,87	986,74	113,88
			CAPADR 60,25

RECINTOS PROPUESTOS

REF.	REFERENCIA SIGPAC	CULTIVO	DESCRIPCIÓN CULTIVO	S/R	G.PAGO	PEND. MEDIA (%)	SUP. DEC. ADMISIBLE (ha)	SUP. COMPROM. (ha)	SUP. AJUSTADA COMPROM. (I) (ha)	SUP. CONV. SIGPAC (ha)	SUP. CERTIE (ha)	SUP. CAMPO (ha)	SUP. CAMPO DETER. CULT. DECLARADO (ha)	SUP. DEC. REDUCIDA (ha)	SUP. PROPUESTA (ha)
-187642	29-080-005-00064-001	206308	NARANJO-VALENCIA LATE	R	433	3,10	1,28	0,60	0,60		0,60			0,60	0,60
-187632	29-080-005-00064-001	207002	LIMONERO-FINO	R	433	3,10	1,44	0,68	0,68		0,68			0,68	0,68
4773528	29-080-005-00064-005	207002	LIMONERO-FINO	R	433	17,80	0,60	0,60	0,60		0,60			0,60	0,60
4773529	29-080-005-00064-014	206308	NARANJO-VALENCIA LATE	R	433	5,90	0,60	0,39	0,39		0,39			0,39	0,39
4773530	29-080-005-00064-014	207002	LIMONERO-FINO	R	433	5,90	1,11	0,72	0,72		0,72			0,72	0,72
170000005628229	29-080-005-00064-002	206308	NARANJO-VALENCIA LATE	R	433	9,70	0,73	0,33	0,33		0,33			0,33	0,33

(1) Superficie declarada admisible ajustada con la superficie comprometida.

(2) Factor de penalización valorando el alcance para el tipo de compromiso.

Puede verificar la integridad de una copia de este documento mediante la lectura del código QR adjunto o mediante el acceso a la dirección <https://ws050.juntadeandalucia.es/verificarFirma> indicando el código de VERIFICACIÓN

FIRMADO POR	JUAN JOSE SOLER GARCIA	FECHA	03/07/2024	
	ROCIO GUIJARRO MILLAN			
VERIFICACIÓN	Pk2jmWGPZXYL7RLHCHYYEGKUBFR96	PÁGINA	250/1071	



APELLIDOS Y NOMBRE / RAZÓN SOCIAL

DIAZ SANCHEZ DIEGO

NIF

***3477*

EXPEDIENTE

1236528

ANUALIDAD DE PAGO

RESUMEN DE PAGOS

	<u>PROPUESTO</u>	<u>IMPORTE (Euros)</u>		
		<u>FEADER (Eje 2)</u>	<u>MAPA</u>	<u>CAPADR</u>
PROPUESTO	0,00	0,00	0,00	0,00

(1) Superficie declarada admisible ajustada con la superficie comprometida.
(2) Factor de penalización valorando el alcance para el tipo de compromiso.

Puede verificar la integridad de una copia de este documento mediante la lectura del código QR adjunto o mediante el acceso a la dirección https://ws050.juntadeandalucia.es/verificarFirma indicando el código de VERIFICACIÓN				
FIRMADO POR	JUAN JOSE SOLER GARCIA	FECHA	03/07/2024	
	ROCIO GUIJARRO MILLAN			
VERIFICACIÓN	Pk2jmWGPZXRYL7RLHCHYYEGKUBFR96	PÁGINA	251/1071	

**INCIDENCIAS****INCIDENCIA DESCRIPCIÓN**

- 256 Solicitud con recintos no declarados en campaña actual con una reducción por omisión de superficie superior al 3%
CÓDIGO PARA EL PORCENTAJE DE REDUCCIÓN POR OMISIÓN QUE CORRESPONDE A LA SOLICITUD:2
- 100400 Recinto con cultivo, variedad, régimen de explotación o uso Siggac no compatible con la operación solicitada (Anexo IV.I Cultivos y variedades elegibles para las Intervenciones. Orden de 28 de marzo de 2023).
Ref:1095859 Recinto:29-042-008-00039-00002 Cultivo:206003 NARANJO-NAVELATE Secano Uso:CI
- 100401 Solicitante no inscrito en un organismo de control autorizado para la producción ecológica en Andalucía (Anexo I. Criterios de Subvencionabilidad. Orden 28 de marzo de 2023).
- 100402 Recinto solicitado no forma parte de ningún organismo de control autorizado para la producción ecológica en Andalucía o fecha de inscripción posterior al plazo establecido (Anexo I. Criterios de Subvencionabilidad. Orden 28 de marzo de 2023).
Ref:1700000006675852 Recinto:29-042-004-00145-00002 Cultivo:20000 BARBECHO TRADICIONAL-SIN VARIEDAD Secano
Ref:1700000006675851 Recinto:29-042-004-00157-00001 Cultivo:101138 OLIVAR-HOJIBLANCA Secano
Ref:-1095857 Recinto:29-042-008-00036-00001 Cultivo:207002 LIMONERO-FINO Regadío
Ref:-537248 Recinto:29-042-008-00088-00003 Cultivo:111024 CIRUELOS-FORTUNE Regadío
Ref:1700000006675858 Recinto:29-042-008-00088-00004 Cultivo:214015 NÍSPERO-TANAKA Regadío
Ref:-537266 Recinto:29-042-008-00088-00007 Cultivo:163000 CALABACÍN-SIN VARIEDAD Regadío
Ref:-817151 Recinto:29-042-008-00089-00001 Cultivo:206003 NARANJO-NAVELATE Regadío
Ref:1700000006675854 Recinto:29-042-008-00089-00006 Cultivo:99000 PATATA-SIN VARIEDAD Regadío
Ref:-717700 Recinto:29-042-008-00089-00006 Cultivo:99000 PATATA-SIN VARIEDAD Regadío
Ref:1700000006675853 Recinto:29-042-008-00089-00007 Cultivo:209200 MANDARINO-MANDARINO COMÚN Regadío
Ref:-537266 Recinto:29-042-008-00089-00010 Cultivo:197000 TOMATE-SIN VARIEDAD Regadío
Ref:-1095856 Recinto:29-042-008-00099-00001 Cultivo:156000 SANDÍA-SIN VARIEDAD Secano
Ref:-1095850 Recinto:29-042-008-00105-00003 Cultivo:152000 PIMIENTO-SIN VARIEDAD Regadío
Ref:-1351400 Recinto:29-042-008-00105-00003 Cultivo:156000 SANDÍA-SIN VARIEDAD Regadío
Ref:-1095684 Recinto:29-042-008-00106-00001 Cultivo:82000 REMOLACHA-SIN VARIEDAD Regadío
Ref:-1095680 Recinto:29-042-008-00106-00001 Cultivo:121000 BONIATO-SIN VARIEDAD Regadío
Ref:-1095687 Recinto:29-042-008-00106-00001 Cultivo:121000 BONIATO-SIN VARIEDAD Regadío
Ref:-148750 Recinto:29-042-008-00106-00001 Cultivo:153000 MELÓN-SIN VARIEDAD Regadío
Ref:-1575232 Recinto:29-042-008-00106-00001 Cultivo:160000 COLIFLOR-SIN VARIEDAD Regadío
- 100424 Solicita recinto que no está comprometido para la operación.
Ref:1700000006675852 Recinto:29-042-004-00145-00002 Cultivo:20000 BARBECHO TRADICIONAL-SIN VARIEDAD Secano
Ref:1700000006675851 Recinto:29-042-004-00157-00001 Cultivo:101138 OLIVAR-HOJIBLANCA Secano
Ref:-1095857 Recinto:29-042-008-00036-00001 Cultivo:207002 LIMONERO-FINO Regadío
Ref:-1095859 Recinto:29-042-008-00039-00002 Cultivo:206003 NARANJO-NAVELATE Secano
Ref:-537248 Recinto:29-042-008-00088-00003 Cultivo:111024 CIRUELOS-FORTUNE Regadío
Ref:1700000006675858 Recinto:29-042-008-00088-00004 Cultivo:214015 NÍSPERO-TANAKA Regadío
Ref:-717724 Recinto:29-042-008-00088-00007 Cultivo:163000 CALABACÍN-SIN VARIEDAD Regadío
Ref:-817151 Recinto:29-042-008-00089-00001 Cultivo:206003 NARANJO-NAVELATE Regadío
Ref:1700000006675854 Recinto:29-042-008-00089-00006 Cultivo:99000 PATATA-SIN VARIEDAD Regadío
Ref:-717700 Recinto:29-042-008-00089-00006 Cultivo:99000 PATATA-SIN VARIEDAD Regadío
Ref:1700000006675853 Recinto:29-042-008-00089-00007 Cultivo:209200 MANDARINO-MANDARINO COMÚN Regadío
Ref:-537266 Recinto:29-042-008-00089-00010 Cultivo:197000 TOMATE-SIN VARIEDAD Regadío
Ref:-1095856 Recinto:29-042-008-00099-00001 Cultivo:156000 SANDÍA-SIN VARIEDAD Secano
Ref:-1095850 Recinto:29-042-008-00105-00003 Cultivo:152000 PIMIENTO-SIN VARIEDAD Regadío
Ref:-1351400 Recinto:29-042-008-00105-00003 Cultivo:156000 SANDÍA-SIN VARIEDAD Regadío
Ref:-1095684 Recinto:29-042-008-00106-00001 Cultivo:82000 REMOLACHA-SIN VARIEDAD Regadío
Ref:-1095680 Recinto:29-042-008-00106-00001 Cultivo:121000 BONIATO-SIN VARIEDAD Regadío
Ref:-1095687 Recinto:29-042-008-00106-00001 Cultivo:121000 BONIATO-SIN VARIEDAD Regadío
Ref:-148750 Recinto:29-042-008-00106-00001 Cultivo:153000 MELÓN-SIN VARIEDAD Regadío
Ref:-1575232 Recinto:29-042-008-00106-00001 Cultivo:160000 COLIFLOR-SIN VARIEDAD Regadío
- 101008 Expediente sin compromisos vigentes.
Operación:6503.2

(1) Superficie declarada admisible ajustada con la superficie comprometida.
(2) Factor de penalización valorando el alcance para el tipo de compromiso.

Puede verificar la integridad de una copia de este documento mediante la lectura del código QR adjunto o mediante el acceso a la dirección <https://ws050.juntadeandalucia.es/verificarFirma> indicando el código de VERIFICACIÓN

FIRMADO POR	JUAN JOSE SOLER GARCIA	FECHA	03/07/2024	
	ROCIO GUIJARRO MILLAN			
VERIFICACIÓN	Pk2jmWGPZXRYL7RLHCHYYEGKUBFR96	PÁGINA	252/1071	



<u>APELLIDOS Y NOMBRE / RAZÓN SOCIAL</u>	<u>NIF</u>	<u>EXPEDIENTE</u>	<u>ANUALIDAD DE PAGO</u>
DIMOR GUADALHORCE, SL	****3259*	1155144	

RESUMEN DE PAGOS

PROPUESTO	<u>IMPORTE (Euros)</u>			
	<u>PROPUESTO</u>	<u>FEADER (Eje 2)</u>	<u>MAPA</u>	<u>CAPADR</u>
	0,00	0,00	0,00	0,00

INCIDENCIAS

INCIDENCIA DESCRIPCIÓN

- 4272 Verifica que las líneas de declaración de las Solicitudes Únicas no tienen solapes con la capa de Retroactividad Gráfica (ambas de la misma campaña) a nivel de expediente/línea de declaración gráfica de la solicitud.
 Ref:-1606525 Recinto:29-012-038-00051-00001 Cultivo: - Agregado de la referencia del recinto.:0 Zona de la referencia del recinto.:0 Superficie solapada.:0,15 Id. Incid.:95941061
 Ref:-534379 Recinto:29-012-038-00052-00002 Cultivo: - Agregado de la referencia del recinto.:0 Zona de la referencia del recinto.:0 Superficie solapada.:0,02 Id. Incid.:95941062
- 100402 Recinto solicitado no forma parte de ningún organismo de control autorizado para la producción ecológica en Andalucía o fecha de inscripción posterior al plazo establecido (Anexo I. Criterios de Subvencionabilidad. Orden 28 de marzo de 2023).
 Ref:-534360 Recinto:29-012-038-00048-00001 Cultivo:60000 ALFALFA-SIN VARIEDAD Regadio
 Ref:-534359 Recinto:29-012-038-00050-00001 Cultivo:5000 CEBADA-SIN VARIEDAD Secano
 Ref:-534355 Recinto:29-012-038-00050-00010 Cultivo:5000 CEBADA-SIN VARIEDAD Secano
 Ref:-534372 Recinto:29-012-038-00051-00001 Cultivo:20000 BARBECHO TRADICIONAL-SIN VARIEDAD Regadio
 Ref:-1606525 Recinto:29-012-038-00051-00001 Cultivo:60000 ALFALFA-SIN VARIEDAD Regadio
 Ref:-534379 Recinto:29-012-038-00052-00002 Cultivo:20000 BARBECHO TRADICIONAL-SIN VARIEDAD Regadio
 Ref:-534367 Recinto:29-012-038-00054-00001 Cultivo:20000 BARBECHO TRADICIONAL-SIN VARIEDAD Regadio
- 100424 Solicita recinto que no está comprometido para la operación.
 Ref:-534360 Recinto:29-012-038-00048-00001 Cultivo:60000 ALFALFA-SIN VARIEDAD Regadio
 Ref:-534359 Recinto:29-012-038-00050-00001 Cultivo:5000 CEBADA-SIN VARIEDAD Secano
 Ref:-534355 Recinto:29-012-038-00050-00010 Cultivo:5000 CEBADA-SIN VARIEDAD Secano
 Ref:-534372 Recinto:29-012-038-00051-00001 Cultivo:20000 BARBECHO TRADICIONAL-SIN VARIEDAD Regadio
 Ref:-1606525 Recinto:29-012-038-00051-00001 Cultivo:60000 ALFALFA-SIN VARIEDAD Regadio
 Ref:-534379 Recinto:29-012-038-00052-00002 Cultivo:20000 BARBECHO TRADICIONAL-SIN VARIEDAD Regadio
 Ref:-534367 Recinto:29-012-038-00054-00001 Cultivo:20000 BARBECHO TRADICIONAL-SIN VARIEDAD Regadio
- 101008 Expediente sin compromisos vigentes.
 Operación:6503.2

(1) Superficie declarada admisible ajustada con la superficie comprometida.
 (2) Factor de penalización valorando el alcance para el tipo de compromiso.

Puede verificar la integridad de una copia de este documento mediante la lectura del código QR adjunto o mediante el acceso a la dirección https://ws050.juntadeandalucia.es/verificarFirma indicando el código de VERIFICACIÓN				
FIRMADO POR	JUAN JOSE SOLER GARCIA	FECHA	03/07/2024	
	ROCIO GUIJARRO MILLAN			
VERIFICACIÓN	Pk2jmWGPZXRyL7RLHCHYYEGKUBFR96	PÁGINA	253/1071	

**APELLIDOS Y NOMBRE / RAZÓN SOCIAL**

DOMINGUEZ ACEVEDO JOSE LUIS

NIF

****3051*

EXPEDIENTE

1283323

ANUALIDAD DE PAGO

1ª

IMPORTE POR ANUALIDAD

	2023	2024	2025	2026	2027
IMPORTE MÁXIMO SUBVENCIONABLE	1.786,14 €	1.786,14 €	1.786,14 €	1.786,14 €	1.786,14 €
IMPORTE MEDIO DE TRANSFERENCIA (€/ha)	216,24 €	216,24 €	216,24 €	216,24 €	216,24 €

RESUMEN DE UNIDADES

Cód	GRUPO DE PAGO	Sup. Dec. Admisible (ha)	Sup. Comprometida (ha)	Sup. ajustada compromiso (1) (ha)	% sobredec.	Sup. Propuesta (ha)	Importe Declarado	Importe Topado	Importe Propuesto	Importe tras sobredec.
432	FRUTALES SECANO	8,71		8,26	0,00	8,26	1.786,14	1.786,14	1.786,14	1.786,14
TOTAL		8,71	8,26	8,26		8,26	1.786,14	1.786,14	1.786,14	1.786,14

APLICACIÓN DE REDUCCIONES Y PENALIZACIONES

GRUPO DE PAGO	Importe Calculado	Importe prereduc.	Criterios de subvencionabilidad y compromisos	Presentación tardía	Omisión declaración	Condicionalidad	IMPORTE (Euros) PROPUESTO
FRUTALES SECANO	1.786,14	1.786,14	0,00	0,00	0,00	0,00	1.786,14
TOTAL	1.786,14	1.786,14					1.786,14

RESUMEN DE PAGOS

	IMPORTE (Euros)			
	PROPUESTO	FEADER (Eje 2)	MAPA	CAPADR
PROPUESTO	1.786,14	1.518,22	175,22	92,70

RECINTOS PROPUESTOS

REF.	REFERENCIA SIGPAC	CULTIVO DESCRIPCIÓN CULTIVO	S/R	G.PAGO	PEND. MEDIA (%)	SUP. DEC. ADMISIBLE (ha)	SUP. COMPROM. (ha)	SUP. AJUSTADA COMPROM. (1) (ha)	SUP. CONV. SIGPAC (ha)	SUP. CERTIE. (ha)	SUP. CAMPO (ha)	SUP. CAMPO DETER. CULT. DECLARADO (ha)	SUP. DEC. REDUCIDA (ha)	SUP. PROPUESTA (ha)
6867113	29-060-003-00118-001	117125 CASTAÑOS-PILONGA	S	432	51,30	4,72	4,72	4,72		4,72			4,72	4,72
6867115	29-060-003-00123-001	117125 CASTAÑOS-PILONGA	S	432	57,40	3,04	2,59	2,59		2,59			2,59	2,59
6867122	29-060-003-00127-001	117125 CASTAÑOS-PILONGA	S	432	22,20	0,09	0,09	0,09		0,09			0,09	0,09
6867123	29-060-003-00227-001	117125 CASTAÑOS-PILONGA	S	432	46,90	0,86	0,86	0,86		0,86			0,86	0,86

INCIDENCIAS**INCIDENCIA DESCRIPCIÓN**

100421 Recinto declarado por error para una operación de la 6503, que se ha corregido de oficio marcando la operación correcta, de acuerdo con la fecha de inscripción del recinto en la producción ecológica.

Ref:6867113 Recinto:29-060-003-00118-00001 Cultivo:117125 CASTAÑOS-PILONGA Secano

Ref:6867115 Recinto:29-060-003-00123-00001 Cultivo:117125 CASTAÑOS-PILONGA Secano

Ref:6867122 Recinto:29-060-003-00127-00001 Cultivo:117125 CASTAÑOS-PILONGA Secano

Ref:6867123 Recinto:29-060-003-00227-00001 Cultivo:117125 CASTAÑOS-PILONGA Secano

(1) Superficie declarada admisible ajustada con la superficie comprometida.
(2) Factor de penalización valorando el alcance para el tipo de compromiso.

Puede verificar la integridad de una copia de este documento mediante la lectura del código QR adjunto o mediante el acceso a la dirección <https://ws050.juntadeandalucia.es/verificarFirma> indicando el código de VERIFICACIÓN

FIRMADO POR	JUAN JOSE SOLER GARCIA	FECHA	03/07/2024
	ROCIO GUIJARRO MILLAN		
VERIFICACIÓN	Pk2jmWGPZXYL7RLHCHYYEGKUBFR96	PÁGINA	254/1071





<u>APELLIDOS Y NOMBRE / RAZÓN SOCIAL</u>	<u>NIF</u>	<u>EXPEDIENTE</u>	<u>ANUALIDAD DE PAGO</u>
DOMÍNGUEZ JIMÉNEZ MARÍA AUXILIADORA	****7883*	1233050	1ª
<u>IMPORTE POR ANUALIDAD</u>			

	<u>2023</u>	<u>2024</u>	<u>2025</u>	<u>2026</u>	<u>2027</u>
IMPORTE MÁXIMO SUBVENCIONABLE	428,87 €	428,87 €	428,87 €	428,87 €	428,87 €
IMPORTE MEDIO DE TRANSFERENCIA (€/ha)	247,90 €	247,90 €	247,90 €	247,90 €	247,90 €

RESUMEN DE UNIDADES

<u>Cód</u>	<u>GRUPO DE PAGO</u>	<u>Sup. Dec. Admisible (ha)</u>	<u>Sup. Comprometida (ha)</u>	<u>Sup. ajustada compromiso (1) (ha)</u>	<u>% sobredec.</u>	<u>Sup. Propuesta (ha)</u>	<u>Importe Declarado</u>	<u>Importe Topado</u>	<u>Importe Propuesto</u>	<u>Importe tras sobredec.</u>
429	OLIVAR	1,73		1,73	0,00	1,73	428,87	428,87	428,87	428,87
TOTAL		1,73	1,73	1,73		1,73	428,87	428,87	428,87	428,87

APLICACIÓN DE REDUCCIONES Y PENALIZACIONES

<u>GRUPO DE PAGO</u>	<u>Importe Calculado</u>	<u>Importe prereduc.</u>	<u>Criterios de subvencionabilidad y compromisos</u>	<u>Presentación tardía</u>	<u>Omisión declaración</u>	<u>Condicionalidad</u>	<u>IMPORTE (Euros) PROPUESTO</u>
OLIVAR	428,87	428,87	0,00	0,00	0,00	0,00	428,87
TOTAL	428,87	428,87					428,87

RESUMEN DE PAGOS

	<u>IMPORTE (Euros)</u>			
	<u>PROPUESTO</u>	<u>FEADER (Eje 2)</u>	<u>MAPA</u>	<u>CAPADR</u>
PROPUESTO	428,87	364,54	42,07	22,26

RECINTOS PROPUESTOS

<u>REF.</u>	<u>REFERENCIA SIGPAC</u>	<u>CULTIVO</u>	<u>DESCRIPCIÓN CULTIVO</u>	<u>S/R</u>	<u>G.PAGO</u>	<u>PEND. MEDIA (%)</u>	<u>SUP. DEC. ADMISIBLE (ha)</u>	<u>SUP. COMPROM. (ha)</u>	<u>SUP. AJUSTADA COMPROM. (1) (ha)</u>	<u>SUP. CONV. SIGPAC (ha)</u>	<u>SUP. CERTIF. (ha)</u>	<u>SUP. CAMPO DECLARADO (ha)</u>	<u>SUP. DEC. REDUCIDA (ha)</u>	<u>SUP. PROPUESTA (ha)</u>
-1373261	29-060-002-00068-002	101195	OLIVAR-LECHIN DE SEVILLA	S	429	9,10	0,58	0,58	0,58		0,58		0,58	0,58
1700000006492568	29-084-049-00063-001	101138	OLIVAR-HOJIBLANCA	S	429	7,60	0,69	0,69	0,69		0,69		0,69	0,69
1700000006492571	29-084-049-00064-001	101195	OLIVAR-LECHIN DE SEVILLA	S	429	19,90	0,46	0,46	0,46		0,46		0,46	0,46

INCIDENCIASINCIDENCIA DESCRIPCIÓN

- 242 Recinto pendiente de acreditación de titularidad.
Ref:-1575720 Recinto:29-084-049-00058-00001 Cultivo:101195 OLIVAR-LECHIN DE SEVILLA Secano
Ref:1700000006492573 Recinto:29-084-049-00059-00001 Cultivo:101195 OLIVAR-LECHIN DE SEVILLA Secano
Ref:1700000006492572 Recinto:29-084-049-00063-00002 Cultivo:101195 OLIVAR-LECHIN DE SEVILLA Secano
- 3790 Recinto declarado inactivo
Ref:-1575720 Recinto:29-084-049-00058-00001 Cultivo: -
- 100402 Recinto solicitado no forma parte de ningún organismo de control autorizado para la producción ecológica en Andalucía o fecha de inscripción posterior al plazo establecido (Anexo I. Criterios de Subvencionabilidad. Orden 28 de marzo de 2023).
Ref:-1575720 Recinto:29-084-049-00058-00001 Cultivo:101195 OLIVAR-LECHIN DE SEVILLA Secano
- 100424 Solicita recinto que no está comprometido para la operación.
Ref:-1575720 Recinto:29-084-049-00058-00001 Cultivo:101195 OLIVAR-LECHIN DE SEVILLA Secano
Ref:1700000006492573 Recinto:29-084-049-00059-00001 Cultivo:101195 OLIVAR-LECHIN DE SEVILLA Secano
Ref:1700000006492572 Recinto:29-084-049-00063-00002 Cultivo:101195 OLIVAR-LECHIN DE SEVILLA Secano

(1) Superficie declarada admisible ajustada con la superficie comprometida.
(2) Factor de penalización valorando el alcance para el tipo de compromiso.

Puede verificar la integridad de una copia de este documento mediante la lectura del código QR adjunto o mediante el acceso a la dirección https://ws050.juntadeandalucia.es/verificarFirma indicando el código de VERIFICACIÓN					
FIRMADO POR	JUAN JOSE SOLER GARCIA		FECHA		03/07/2024
	ROCIO GUIJARRO MILLAN				
VERIFICACIÓN	Pk2jmWGPZXRyL7RLHCHYYEGKUBFR96		PÁGINA		255/1071



APELLIDOS Y NOMBRE / RAZÓN SOCIAL DOMINGUEZ PARRA FRANCISCO JOSE
NIF ****3374*
EXPEDIENTE 1121700
ANUALIDAD DE PAGO 1ª

IMPORTE POR ANUALIDAD

	2023	2024	2025	2026	2027
IMPORTE MÁXIMO SUBVENCIONABLE	6.161,25 €	6.161,25 €	6.161,25 €	6.161,25 €	6.161,25 €
IMPORTE MEDIO DE TRANSFERENCIA (€/ha)	82,15 €	82,15 €	82,15 €	82,15 €	82,15 €

RESUMEN DE UNIDADES

Cód	GRUPO DE PAGO	Sup. Dec. Admisible (ha)	Sup. Comprometida (ha)	Sup. ajustada compromiso (1) (ha)	% sobredec.	Sup. Propuesta (ha)	Importe Declarado	Importe Topado	Importe Propuesto	Importe tras sobredec.
428	PASTOS ASOCIADOS A GANADERÍA ECOLÓGICA	828,42		75,00	0,00	75,00	6.161,25	6.161,25	6.161,25	6.161,25
	TOTAL	828,42	75,00	75,00		75,00	6.161,25	6.161,25	6.161,25	6.161,25

APLICACIÓN DE REDUCCIONES Y PENALIZACIONES

GRUPO DE PAGO	Importe Calculado	Importe prereduc.	Criterios de subvencionabilidad y compromisos	Presentación tardía	Omisión declaración	Condicionabilidad	IMPORTE (Euros) PROPUESTO
PASTOS ASOCIADOS A GANADERÍA	6.161,25	6.161,25	0,00	0,00	1,00	0,00	6.099,64
TOTAL	6.161,25	6.161,25					6.099,64

RESUMEN DE PAGOS

	IMPORTE (Euros)			
	PROPUESTO	FEADER (Eje 2)	MAPA	CAPADR
PROPUESTO	6.099,64	5.184,69	598,37	316,58

(1) Superficie declarada admisible ajustada con la superficie comprometida.

(2) Factor de penalización valorando el alcance para el tipo de compromiso.

Puede verificar la integridad de una copia de este documento mediante la lectura del código QR adjunto o mediante el acceso a la dirección <https://ws050.juntadeandalucia.es/verificarFirma> indicando el código de VERIFICACIÓN

FIRMADO POR	JUAN JOSE SOLER GARCIA	FECHA	03/07/2024	
	ROCIO GUIJARRO MILLAN			
VERIFICACIÓN	Pk2jmWGPZXYL7RLHCHYYEGKUBFR96	PÁGINA	256/1071	

**RECINTOS PROPUESTOS**

REF.	REFERENCIA SIGPAC	CULTIVO	DESCRIPCIÓN CULTIVO	S/R	G.PAGO	PEND. MEDIA (%)	SUP. DEC. ADMISIBLE (ha)	SUP. COMPROM. (ha)	SUP. AJUSTADA COMPROM. (1) (ha)	SUP. CONV. SIGPAC (ha)	SUP. CERTIF. (ha)	SUP. CAMPO (ha)	SUP. CAMPO DETER. CULT. DECLARADO (ha)	SUP. DEC. REDUCIDA (ha)	SUP. PROPUESTA (ha)
-1509899	29-084-041-00005-019	62000	PASTOS PERMANENTES DE 5 O MAS AÑOS-SIN VARIEDAD	S	428	58,00	4,44	4,44	4,44		6,83			4,44	4,44
-1509898	29-084-041-00005-015	62000	PASTOS PERMANENTES DE 5 O MAS AÑOS-SIN VARIEDAD	S	428	43,60	178,77	151,27	151,27		275,03			151,27	151,27
1700000005256451	29-084-041-00013-001	62000	PASTOS PERMANENTES DE 5 O MAS AÑOS-SIN VARIEDAD	S	428	55,30	36,94	20,52	20,52		82,09			20,52	20,52
1700000005256452	29-084-041-00014-001	62000	PASTOS PERMANENTES DE 5 O MAS AÑOS-SIN VARIEDAD	S	428	60,40	9,15	9,15	9,15		26,13			9,15	9,15
1700000005256453	29-084-041-00016-003	62000	PASTOS PERMANENTES DE 5 O MAS AÑOS-SIN VARIEDAD	S	428	43,60	0,30	0,18	0,18		0,18			0,18	0,18
1700000005256454	29-084-041-00016-007	62000	PASTOS PERMANENTES DE 5 O MAS AÑOS-SIN VARIEDAD	S	428	41,30	20,89	16,25	16,25		46,42			16,25	16,25
1700000005256455	29-084-041-00016-004	62000	PASTOS PERMANENTES DE 5 O MAS AÑOS-SIN VARIEDAD	S	428	39,80	0,23	0,21	0,21		0,21			0,21	0,21
1700000005256456	29-084-041-00005-010	62000	PASTOS PERMANENTES DE 5 O MAS AÑOS-SIN VARIEDAD	S	428	40,30	8,67	6,68	6,68		6,68			6,68	6,68
1700000005256458	29-084-041-00012-001	62000	PASTOS PERMANENTES DE 5 O MAS AÑOS-SIN VARIEDAD	S	428	58,90	3,47	3,47	3,47		3,85			3,47	3,47
1700000005256463	29-084-041-00009-001	62000	PASTOS PERMANENTES DE 5 O MAS AÑOS-SIN VARIEDAD	S	428	71,20	4,03	4,03	4,03		5,75			4,03	4,03
1700000005256464	29-084-041-00005-007	62000	PASTOS PERMANENTES DE 5 O MAS AÑOS-SIN VARIEDAD	S	428	82,40	1,90	1,90	1,90		2,11			1,90	1,90
1700000005256465	29-084-041-00005-006	62000	PASTOS PERMANENTES DE 5 O MAS AÑOS-SIN VARIEDAD	S	428	56,20	1,35	1,35	1,35		1,50			1,35	1,35
1700000005256469	29-084-041-00005-005	62000	PASTOS PERMANENTES DE 5 O MAS AÑOS-SIN VARIEDAD	S	428	53,90	8,51	8,51	8,51		9,44			8,51	8,51
1700000005256470	29-084-041-00005-009	62000	PASTOS PERMANENTES DE 5 O MAS AÑOS-SIN VARIEDAD	S	428	35,80	14,33	14,33	14,33		15,99			14,33	14,33
1700000005256471	29-084-043-00013-002	62000	PASTOS PERMANENTES DE 5 O MAS AÑOS-SIN VARIEDAD	S	428	46,00	29,18	12,74	12,74		12,74			12,74	12,74
1700000005256472	29-084-041-00005-013	62000	PASTOS PERMANENTES DE 5 O MAS AÑOS-SIN VARIEDAD	S	428	62,30	1,46	1,13	1,13		1,13			1,13	1,13
1700000005256473	29-084-043-00013-004	62000	PASTOS PERMANENTES DE 5 O MAS AÑOS-SIN VARIEDAD	S	428	48,30	0,54	0,54	0,54		0,76			0,54	0,54
1700000005256475	29-084-041-00008-001	62000	PASTOS PERMANENTES DE 5 O MAS AÑOS-SIN VARIEDAD	S	428	55,10	60,16	41,65	41,65		92,56			41,65	41,65
1700000005256476	29-084-041-00010-001	62000	PASTOS PERMANENTES DE 5 O MAS AÑOS-SIN VARIEDAD	S	428	50,80	18,15	14,12	14,12		40,34			14,12	14,12
1700000005256478	29-084-041-00005-011	62000	PASTOS PERMANENTES DE 5 O MAS AÑOS-SIN VARIEDAD	S	428	47,00	8,47	5,97	5,97		5,97			5,97	5,97
1700000005256483	29-084-040-00039-001	62000	PASTOS PERMANENTES DE 5 O MAS AÑOS-SIN VARIEDAD	S	428	9,30	1,43	1,11	1,11		1,11			1,11	1,11
1700000005256487	29-084-040-00040-001	62000	PASTOS PERMANENTES DE 5 O MAS AÑOS-SIN VARIEDAD	S	428	22,70	8,35	5,58	5,58		5,58			5,58	5,58
1700000005256489	29-084-040-00038-001	62000	PASTOS PERMANENTES DE 5 O MAS AÑOS-SIN VARIEDAD	S	428	26,60	14,38	11,80	11,80		11,80			11,80	11,80
1700000005256493	29-084-040-00042-001	62000	PASTOS PERMANENTES DE 5 O MAS AÑOS-SIN VARIEDAD	S	428	37,70	1,98	1,54	1,54		1,54			1,54	1,54
1700000005256494	29-084-043-00014-001	62000	PASTOS PERMANENTES DE 5 O MAS AÑOS-SIN VARIEDAD	S	428	47,60	14,10	10,84	10,84		10,84			10,84	10,84
1700000005256495	29-084-040-00043-001	62000	PASTOS PERMANENTES DE 5 O MAS AÑOS-SIN VARIEDAD	S	428	34,10	39,64	36,02	36,02		36,02			36,02	36,02
1700000005256497	29-084-040-00041-002	62000	PASTOS PERMANENTES DE 5 O MAS AÑOS-SIN VARIEDAD	S	428	21,90	3,81	3,45	3,45		3,45			3,45	3,45
1700000005256502	29-084-043-00011-001	62000	PASTOS PERMANENTES DE 5 O MAS AÑOS-SIN VARIEDAD	S	428	29,10	5,36	4,86	4,86		4,86			4,86	4,86
1700000005256507	29-084-041-00012-003	62000	PASTOS PERMANENTES DE 5 O MAS AÑOS-SIN VARIEDAD	S	428	58,00	49,47	44,98	44,98		44,98			44,98	44,98
1700000005256510	29-084-043-00012-001	62000	PASTOS PERMANENTES DE 5 O MAS AÑOS-SIN VARIEDAD	S	428	34,50	7,52	7,52	7,52		8,35			7,52	7,52
1700000005256511	29-084-043-00009-001	62000	PASTOS PERMANENTES DE 5 O MAS AÑOS-SIN VARIEDAD	S	428	42,70	5,42	3,60	3,60		3,60			3,60	3,60
1700000005256512	29-084-043-00010-001	62000	PASTOS PERMANENTES DE 5 O MAS AÑOS-SIN VARIEDAD	S	428	36,30	10,08	10,08	10,08		11,20			10,08	10,08
1700000005256513	29-084-042-00005-001	62000	PASTOS PERMANENTES DE 5 O MAS AÑOS-SIN VARIEDAD	S	428	43,60	6,70	5,11	5,11		5,11			5,11	5,11
1700000005256516	29-084-041-00016-005	62000	PASTOS PERMANENTES DE 5 O MAS AÑOS-SIN VARIEDAD	S	428	50,00	0,72	0,55	0,55		0,55			0,55	0,55
1700000005256522	29-084-041-00018-004	62000	PASTOS PERMANENTES DE 5 O MAS AÑOS-SIN VARIEDAD	S	428	41,80	0,14	0,14	0,14		0,21			0,14	0,14
1700000005256523	29-084-041-00016-006	62000	PASTOS PERMANENTES DE 5 O MAS AÑOS-SIN VARIEDAD	S	428	43,80	0,03	0,03	0,03		0,05			0,03	0,03
1700000005256524	29-084-041-00017-001	62000	PASTOS PERMANENTES DE 5 O MAS AÑOS-SIN VARIEDAD	S	428	35,70	109,14	75,56	75,56		167,91			75,56	75,56
1700000005256525	29-084-041-00018-005	62000	PASTOS PERMANENTES DE 5 O MAS AÑOS-SIN VARIEDAD	S	428	24,70	22,19	22,19	22,19		49,31			22,19	22,19
1700000005256526	29-084-042-00004-001	62000	PASTOS PERMANENTES DE 5 O MAS AÑOS-SIN VARIEDAD	S	428	39,10	18,01	16,40	16,40		16,40			16,40	16,40
1700000005256527	29-084-042-00002-001	62000	PASTOS PERMANENTES DE 5 O MAS AÑOS-SIN VARIEDAD	S	428	49,80	1,26	1,26	1,26		1,94			1,26	1,26
1700000005256528	29-084-042-00006-001	62000	PASTOS PERMANENTES DE 5 O MAS AÑOS-SIN VARIEDAD	S	428	47,10	24,01	21,84	21,84		21,84			21,84	21,84
1700000005256529	29-084-042-00010-001	62000	PASTOS PERMANENTES DE 5 O MAS AÑOS-SIN VARIEDAD	S	428	26,80	5,79	5,25	5,25		5,25			5,25	5,25
1700000005256531	29-084-041-00012-002	62000	PASTOS PERMANENTES DE 5 O MAS AÑOS-SIN VARIEDAD	S	428	60,40	6,70	6,00	6,00		6,00			6,00	6,00
1700000005256532	29-084-041-00015-001	62000	PASTOS PERMANENTES DE 5 O MAS AÑOS-SIN VARIEDAD	S	428	36,90	21,16	21,16	21,16		32,55			21,16	21,16
1700000005256537	29-084-042-00003-001	62000	PASTOS PERMANENTES DE 5 O MAS AÑOS-SIN VARIEDAD	S	428	49,60	1,46	1,46	1,46		2,24			1,46	1,46
1700000005256538	29-084-042-00007-003	62000	PASTOS PERMANENTES DE 5 O MAS AÑOS-SIN VARIEDAD	S	428	45,60	16,79	13,06	13,06		37,31			13,06	13,06
1700000005256539	29-084-041-00015-002	62000	PASTOS PERMANENTES DE 5 O MAS AÑOS-SIN VARIEDAD	S	428	42,70	0,21	0,21	0,21		0,30			0,21	0,21
1700000005256544	29-084-041-00004-002	62000	PASTOS PERMANENTES DE 5 O MAS AÑOS-SIN VARIEDAD	S	428	55,80	6,45	4,96	4,96		4,96			4,96	4,96
1700000005256546	29-084-042-00007-002	62000	PASTOS PERMANENTES DE 5 O MAS AÑOS-SIN VARIEDAD	S	428	72,30	15,02	15,02	15,02		16,68			15,02	15,02
1700000005256549	29-084-041-00018-003	62000	PASTOS PERMANENTES DE 5 O MAS AÑOS-SIN VARIEDAD	S	428	51,70	0,04	0,04	0,04		0,09			0,04	0,04
1700000005256551	29-084-041-00018-002	62000	PASTOS PERMANENTES DE 5 O MAS AÑOS-SIN VARIEDAD	S	428	46,20	0,04	0,04	0,04		0,05			0,04	0,04
1700000005256555	29-084-041-00016-002	62000	PASTOS PERMANENTES DE 5 O MAS AÑOS-SIN VARIEDAD	S	428	50,30	0,08	0,04	0,04		0,04			0,04	0,04

(1) Superficie declarada admisible ajustada con la superficie comprometida.
(2) Factor de penalización valorando el alcance para el tipo de compromiso.

Puede verificar la integridad de una copia de este documento mediante la lectura del código QR adjunto o mediante el acceso a la dirección <https://ws050.juntadeandalucia.es/verificarFirma> indicando el código de VERIFICACIÓN

FIRMADO POR	JUAN JOSE SOLER GARCIA	FECHA	03/07/2024	
	ROCIO GUIJARRO MILLAN			
VERIFICACIÓN	Pk2jmWGPZXRyL7RLHCHYYEGKUBFR96	PÁGINA	257/1071	

**INCIDENCIAS****INCIDENCIA DESCRIPCIÓN**

- 224 La superficie de cruce total de productos de la agrupación Pastos permanentes sobre un mismo recinto en una misma solicitud, no puede superar la superficie total admisible de pastos.
 Ref:170000005256466 Recinto:29-084-041-00005-00008 Cultivo:62000 PASTOS PERMANENTES DE 5 O MAS AÑOS-SIN VARIEDAD Secano Superficie admisible de pastos del recinto según SIGPAC.:0 Suma de superficies de cruce netas declaradas para este recinto por el solicitante.:544 Exceso de superficie (Hectáreas):5,44
 Ref:170000005256474 Recinto:29-084-041-00005-00012 Cultivo:62000 PASTOS PERMANENTES DE 5 O MAS AÑOS-SIN VARIEDAD Secano Superficie admisible de pastos del recinto según SIGPAC.:0 Suma de superficies de cruce netas declaradas para este recinto por el solicitante.:213 Exceso de superficie (Hectáreas):2,13
 Ref:1509898 Recinto:29-084-041-00005-00015 Cultivo:62000 PASTOS PERMANENTES DE 5 O MAS AÑOS-SIN VARIEDAD Secano Superficie admisible de pastos del recinto según SIGPAC.:15127 Suma de superficies de cruce netas declaradas para este recinto por el solicitante.:17877 Exceso de superficie (Hectáreas):27,5
 Ref:170000005256475 Recinto:29-084-041-00008-00001 Cultivo:62000 PASTOS PERMANENTES DE 5 O MAS AÑOS-SIN VARIEDAD Secano Superficie admisible de pastos del recinto según SIGPAC.:4165 Suma de superficies de cruce netas declaradas para este recinto por el solicitante.:6016 Exceso de superficie (Hectáreas):18,51
 Ref:170000005256476 Recinto:29-084-041-00010-00001 Cultivo:62000 PASTOS PERMANENTES DE 5 O MAS AÑOS-SIN VARIEDAD Secano Superficie admisible de pastos del recinto según SIGPAC.:1412 Suma de superficies de cruce netas declaradas para este recinto por el solicitante.:1815 Exceso de superficie (Hectáreas):4,03
 Ref:170000005256451 Recinto:29-084-041-00013-00001 Cultivo:62000 PASTOS PERMANENTES DE 5 O MAS AÑOS-SIN VARIEDAD Secano Superficie admisible de pastos del recinto según SIGPAC.:2052 Suma de superficies de cruce netas declaradas para este recinto por el solicitante.:3694 Exceso de superficie (Hectáreas):16,42
 Ref:170000005256453 Recinto:29-084-041-00016-00003 Cultivo:62000 PASTOS PERMANENTES DE 5 O MAS AÑOS-SIN VARIEDAD Secano Superficie admisible de pastos del recinto según SIGPAC.:23 Suma de superficies de cruce netas declaradas para este recinto por el solicitante.:30 Exceso de superficie (Hectáreas):0,07
 Ref:170000005256454 Recinto:29-084-041-00016-00007 Cultivo:62000 PASTOS PERMANENTES DE 5 O MAS AÑOS-SIN VARIEDAD Secano Superficie admisible de pastos del recinto según SIGPAC.:1625 Suma de superficies de cruce netas declaradas para este recinto por el solicitante.:2089 Exceso de superficie (Hectáreas):4,64
 Ref:170000005256524 Recinto:29-084-041-00017-00001 Cultivo:62000 PASTOS PERMANENTES DE 5 O MAS AÑOS-SIN VARIEDAD Secano Superficie admisible de pastos del recinto según SIGPAC.:7556 Suma de superficies de cruce netas declaradas para este recinto por el solicitante.:10914 Exceso de superficie (Hectáreas):33,58
 Ref:170000005256518 Recinto:29-084-042-00006-00002 Cultivo:62000 PASTOS PERMANENTES DE 5 O MAS AÑOS-SIN VARIEDAD Secano Superficie admisible de pastos del recinto según SIGPAC.:0 Suma de superficies de cruce netas declaradas para este recinto por el solicitante.:355 Exceso de superficie (Hectáreas):3,55
 Ref:170000005256519 Recinto:29-084-042-00007-00001 Cultivo:62000 PASTOS PERMANENTES DE 5 O MAS AÑOS-SIN VARIEDAD Secano Superficie admisible de pastos del recinto según SIGPAC.:0 Suma de superficies de cruce netas declaradas para este recinto por el solicitante.:1550 Exceso de superficie (Hectáreas):15,5
 Ref:170000005256538 Recinto:29-084-042-00007-00003 Cultivo:62000 PASTOS PERMANENTES DE 5 O MAS AÑOS-SIN VARIEDAD Secano Superficie admisible de pastos del recinto según SIGPAC.:1306 Suma de superficies de cruce netas declaradas para este recinto por el solicitante.:1679 Exceso de superficie (Hectáreas):3,73
- 256 Solicitud con recintos no declarados en campaña actual con una reducción por omisión de superficie superior al 3%
 CÓDIGO PARA EL PORCENTAJE DE REDUCCIÓN POR OMISIÓN QUE CORRESPONDE A LA SOLICITUD:1
- 100400 Recinto con cultivo, variedad, régimen de explotación o uso Sigpac no compatible con la operación solicitada (Anexo IV.I Cultivos y variedades elegibles para las Intervenciones. Orden de 28 de marzo de 2023).
 Ref:170000005256518 Recinto:29-084-042-00006-00002 Cultivo:62000 PASTOS PERMANENTES DE 5 O MAS AÑOS-SIN VARIEDAD Secano Uso:FO
 Ref:170000005256519 Recinto:29-084-042-00007-00001 Cultivo:62000 PASTOS PERMANENTES DE 5 O MAS AÑOS-SIN VARIEDAD Secano Uso:FO
- 100407 Explotación solicitada no forma parte de ningún organismo de control autorizado para la producción ecológica en Andalucía o fecha de inscripción posterior al plazo establecido (Anexo I. Criterios de Subvencionabilidad. Orden 28 de marzo de 2023).
 Explotación:ES290840000845 Especie:CAPRINA
- 100424 Solicita recinto que no está comprometido para la operación.
 Ref:170000005256466 Recinto:29-084-041-00005-00008 Cultivo:62000 PASTOS PERMANENTES DE 5 O MAS AÑOS-SIN VARIEDAD Secano
 Ref:170000005256474 Recinto:29-084-041-00005-00012 Cultivo:62000 PASTOS PERMANENTES DE 5 O MAS AÑOS-SIN VARIEDAD Secano
 Ref:170000005256518 Recinto:29-084-042-00006-00002 Cultivo:62000 PASTOS PERMANENTES DE 5 O MAS AÑOS-SIN VARIEDAD Secano
 Ref:170000005256519 Recinto:29-084-042-00007-00001 Cultivo:62000 PASTOS PERMANENTES DE 5 O MAS AÑOS-SIN VARIEDAD Secano

Datos considerados para el Cálculo de la Carga Ganadera mínima y máxima del expediente

Explotación	Especie	Inscrito en Sipea y Admisible	Ugm Calculada para CG Mínima	Ugm Calculada para CG Máxima
ES290840000845	BOVINA	SI	32,02	32,02
ES290840000845	CAPRINA	NO	0,00	1,39

(1) Superficie declarada admisible ajustada con la superficie comprometida.
 (2) Factor de penalización valorando el alcance para el tipo de compromiso.

Puede verificar la integridad de una copia de este documento mediante la lectura del código QR adjunto o mediante el acceso a la dirección <https://ws050.juntadeandalucia.es/verificarFirma> indicando el código de VERIFICACIÓN

FIRMADO POR	JUAN JOSE SOLER GARCIA	FECHA	03/07/2024	
	ROCIO GUIJARRO MILLAN			
VERIFICACIÓN	Pk2jmWGPZXYL7RLHCHYYEGKUBFR96	PÁGINA	258/1071	

**Datos considerados para el Cálculo de la Carga Ganadera mínima y máxima del expediente**

Explotación	Especie	Inscrito en Sipea y Admisible	Ugm Calculada para CG Mínima	Ugm Calculada para CG Máxima
ES290840000845	OVINA	SI	159,58	159,58
			191,60	192,99

Superficie determinada para Cálculo Carga Ganadera Mínima: 670,19 ha

Superficie determinada para Cálculo Carga Ganadera Máxima: 723,67 ha

Carga Ganadera Mínima Expediente: 0,29 ugm/ha

Carga Ganadera Máxima Expediente: 0,27 ugm/ha

Los importes del Grupo de Pago de pastos de este expediente han sido ajustados por no llegar a la carga ganadera mínima de 0,3

Recintos Determinados para el Cálculo de Garga Ganadera Mínima

REF.	REFERENCIA SIGPAC	CULTIVO	DESCRIPCIÓN CULTIVO	S/R	SUP. PROPUESTA (ha)
-1509899	29-084-041-00005-00019	62000	PASTOS PERMANENTES DE 5 O MAS AÑOS-SIN VARIEDAD	S	4,44
-1509898	29-084-041-00005-00015	62000	PASTOS PERMANENTES DE 5 O MAS AÑOS-SIN VARIEDAD	S	151,27
1700000005256451	29-084-041-00013-00001	62000	PASTOS PERMANENTES DE 5 O MAS AÑOS-SIN VARIEDAD	S	20,52
1700000005256452	29-084-041-00014-00001	62000	PASTOS PERMANENTES DE 5 O MAS AÑOS-SIN VARIEDAD	S	9,15
1700000005256453	29-084-041-00016-00003	62000	PASTOS PERMANENTES DE 5 O MAS AÑOS-SIN VARIEDAD	S	0,23
1700000005256454	29-084-041-00016-00007	62000	PASTOS PERMANENTES DE 5 O MAS AÑOS-SIN VARIEDAD	S	16,25
1700000005256455	29-084-041-00016-00004	62000	PASTOS PERMANENTES DE 5 O MAS AÑOS-SIN VARIEDAD	S	0,21
1700000005256456	29-084-041-00005-00010	62000	PASTOS PERMANENTES DE 5 O MAS AÑOS-SIN VARIEDAD	S	6,68
1700000005256458	29-084-041-00012-00001	62000	PASTOS PERMANENTES DE 5 O MAS AÑOS-SIN VARIEDAD	S	3,47
1700000005256463	29-084-041-00009-00001	62000	PASTOS PERMANENTES DE 5 O MAS AÑOS-SIN VARIEDAD	S	4,03
1700000005256464	29-084-041-00005-00007	62000	PASTOS PERMANENTES DE 5 O MAS AÑOS-SIN VARIEDAD	S	1,90
1700000005256465	29-084-041-00005-00006	62000	PASTOS PERMANENTES DE 5 O MAS AÑOS-SIN VARIEDAD	S	1,35
1700000005256466	29-084-041-00005-00008	62000	PASTOS PERMANENTES DE 5 O MAS AÑOS-SIN VARIEDAD	S	0,00
1700000005256469	29-084-041-00005-00005	62000	PASTOS PERMANENTES DE 5 O MAS AÑOS-SIN VARIEDAD	S	8,51
1700000005256470	29-084-041-00005-00009	62000	PASTOS PERMANENTES DE 5 O MAS AÑOS-SIN VARIEDAD	S	14,33
1700000005256471	29-084-043-00013-00002	62000	PASTOS PERMANENTES DE 5 O MAS AÑOS-SIN VARIEDAD	S	12,74
1700000005256472	29-084-041-00005-00013	62000	PASTOS PERMANENTES DE 5 O MAS AÑOS-SIN VARIEDAD	S	1,13
1700000005256473	29-084-043-00013-00004	62000	PASTOS PERMANENTES DE 5 O MAS AÑOS-SIN VARIEDAD	S	0,54
1700000005256474	29-084-041-00005-00012	62000	PASTOS PERMANENTES DE 5 O MAS AÑOS-SIN VARIEDAD	S	0,00
1700000005256475	29-084-041-00008-00001	62000	PASTOS PERMANENTES DE 5 O MAS AÑOS-SIN VARIEDAD	S	41,65
1700000005256476	29-084-041-00010-00001	62000	PASTOS PERMANENTES DE 5 O MAS AÑOS-SIN VARIEDAD	S	14,12
1700000005256478	29-084-041-00005-00011	62000	PASTOS PERMANENTES DE 5 O MAS AÑOS-SIN VARIEDAD	S	5,97
1700000005256483	29-084-040-00039-00001	62000	PASTOS PERMANENTES DE 5 O MAS AÑOS-SIN VARIEDAD	S	1,11
1700000005256487	29-084-040-00040-00001	62000	PASTOS PERMANENTES DE 5 O MAS AÑOS-SIN VARIEDAD	S	5,58
1700000005256489	29-084-040-00038-00001	62000	PASTOS PERMANENTES DE 5 O MAS AÑOS-SIN VARIEDAD	S	11,80
1700000005256493	29-084-040-00042-00001	62000	PASTOS PERMANENTES DE 5 O MAS AÑOS-SIN VARIEDAD	S	1,54
1700000005256494	29-084-043-00014-00001	62000	PASTOS PERMANENTES DE 5 O MAS AÑOS-SIN VARIEDAD	S	10,84
1700000005256495	29-084-040-00043-00001	62000	PASTOS PERMANENTES DE 5 O MAS AÑOS-SIN VARIEDAD	S	36,02
1700000005256497	29-084-040-00041-00002	62000	PASTOS PERMANENTES DE 5 O MAS AÑOS-SIN VARIEDAD	S	3,45
1700000005256502	29-084-043-00011-00001	62000	PASTOS PERMANENTES DE 5 O MAS AÑOS-SIN VARIEDAD	S	4,86

(1) Superficie declarada admisible ajustada con la superficie comprometida.
(2) Factor de penalización valorando el alcance para el tipo de compromiso.Puede verificar la integridad de una copia de este documento mediante la lectura del código QR adjunto o mediante el acceso a la dirección <https://ws050.juntadeandalucia.es/verificarFirma> indicando el código de VERIFICACIÓN

FIRMADO POR	JUAN JOSE SOLER GARCIA	FECHA	03/07/2024	
	ROCIO GUIJARRO MILLAN			
VERIFICACIÓN	Pk2jmWGPZXRyL7RLHCHYYEGKUBFR96	PÁGINA	259/1071	

**Datos considerados para el Cálculo de la Carga Ganadera mínima y máxima del expediente****Recintos Determinados para el Cálculo de Garga Ganadera Mínima**

REF.	REFERENCIA SIGPAC	CULTIVO	DESCRIPCIÓN CULTIVO	S/R	SUP. PROPUESTA (ha)
170000005256507	29-084-041-00012-00003	62000	PASTOS PERMANENTES DE 5 O MAS AÑOS-SIN VARIEDAD	S	44,98
170000005256510	29-084-043-00012-00001	62000	PASTOS PERMANENTES DE 5 O MAS AÑOS-SIN VARIEDAD	S	7,52
170000005256511	29-084-043-00009-00001	62000	PASTOS PERMANENTES DE 5 O MAS AÑOS-SIN VARIEDAD	S	3,60
170000005256512	29-084-043-00010-00001	62000	PASTOS PERMANENTES DE 5 O MAS AÑOS-SIN VARIEDAD	S	10,08
170000005256513	29-084-042-00005-00001	62000	PASTOS PERMANENTES DE 5 O MAS AÑOS-SIN VARIEDAD	S	5,11
170000005256516	29-084-041-00016-00005	62000	PASTOS PERMANENTES DE 5 O MAS AÑOS-SIN VARIEDAD	S	0,55
170000005256518	29-084-042-00006-00002	62000	PASTOS PERMANENTES DE 5 O MAS AÑOS-SIN VARIEDAD	S	0,00
170000005256519	29-084-042-00007-00001	62000	PASTOS PERMANENTES DE 5 O MAS AÑOS-SIN VARIEDAD	S	0,00
170000005256522	29-084-041-00018-00004	62000	PASTOS PERMANENTES DE 5 O MAS AÑOS-SIN VARIEDAD	S	0,14
170000005256523	29-084-041-00016-00006	62000	PASTOS PERMANENTES DE 5 O MAS AÑOS-SIN VARIEDAD	S	0,03
170000005256524	29-084-041-00017-00001	62000	PASTOS PERMANENTES DE 5 O MAS AÑOS-SIN VARIEDAD	S	75,56
170000005256525	29-084-041-00018-00005	62000	PASTOS PERMANENTES DE 5 O MAS AÑOS-SIN VARIEDAD	S	22,19
170000005256526	29-084-042-00004-00001	62000	PASTOS PERMANENTES DE 5 O MAS AÑOS-SIN VARIEDAD	S	16,40
170000005256527	29-084-042-00002-00001	62000	PASTOS PERMANENTES DE 5 O MAS AÑOS-SIN VARIEDAD	S	1,26
170000005256528	29-084-042-00006-00001	62000	PASTOS PERMANENTES DE 5 O MAS AÑOS-SIN VARIEDAD	S	21,84
170000005256529	29-084-042-00010-00001	62000	PASTOS PERMANENTES DE 5 O MAS AÑOS-SIN VARIEDAD	S	5,25
170000005256531	29-084-041-00012-00002	62000	PASTOS PERMANENTES DE 5 O MAS AÑOS-SIN VARIEDAD	S	6,00
170000005256532	29-084-041-00015-00001	62000	PASTOS PERMANENTES DE 5 O MAS AÑOS-SIN VARIEDAD	S	21,16
170000005256537	29-084-042-00003-00001	62000	PASTOS PERMANENTES DE 5 O MAS AÑOS-SIN VARIEDAD	S	1,46
170000005256538	29-084-042-00007-00003	62000	PASTOS PERMANENTES DE 5 O MAS AÑOS-SIN VARIEDAD	S	13,06
170000005256539	29-084-041-00015-00002	62000	PASTOS PERMANENTES DE 5 O MAS AÑOS-SIN VARIEDAD	S	0,21
170000005256544	29-084-041-00004-00002	62000	PASTOS PERMANENTES DE 5 O MAS AÑOS-SIN VARIEDAD	S	4,96
170000005256546	29-084-042-00007-00002	62000	PASTOS PERMANENTES DE 5 O MAS AÑOS-SIN VARIEDAD	S	15,02
170000005256549	29-084-041-00018-00003	62000	PASTOS PERMANENTES DE 5 O MAS AÑOS-SIN VARIEDAD	S	0,04
170000005256551	29-084-041-00018-00002	62000	PASTOS PERMANENTES DE 5 O MAS AÑOS-SIN VARIEDAD	S	0,04
170000005256555	29-084-041-00016-00002	62000	PASTOS PERMANENTES DE 5 O MAS AÑOS-SIN VARIEDAD	S	0,04

Recintos Determinados para el Cálculo de Garga Ganadera Máxima

REF.	REFERENCIA SIGPAC	CULTIVO	DESCRIPCIÓN CULTIVO	S/R	SUP. PROPUESTA (ha)
-1566942	29-084-042-00001-00001	62000	PASTOS PERMANENTES DE 5 O MAS AÑOS-SIN VARIEDAD	S	0,23
-1509899	29-084-041-00005-00019	62000	PASTOS PERMANENTES DE 5 O MAS AÑOS-SIN VARIEDAD	S	4,44
-1509898	29-084-041-00005-00015	62000	PASTOS PERMANENTES DE 5 O MAS AÑOS-SIN VARIEDAD	S	151,27
170000005256451	29-084-041-00013-00001	62000	PASTOS PERMANENTES DE 5 O MAS AÑOS-SIN VARIEDAD	S	20,52
170000005256452	29-084-041-00014-00001	62000	PASTOS PERMANENTES DE 5 O MAS AÑOS-SIN VARIEDAD	S	9,15
170000005256453	29-084-041-00016-00003	62000	PASTOS PERMANENTES DE 5 O MAS AÑOS-SIN VARIEDAD	S	0,23
170000005256454	29-084-041-00016-00007	62000	PASTOS PERMANENTES DE 5 O MAS AÑOS-SIN VARIEDAD	S	16,25
170000005256455	29-084-041-00016-00004	62000	PASTOS PERMANENTES DE 5 O MAS AÑOS-SIN VARIEDAD	S	0,23

(1) Superficie declarada admisible ajustada con la superficie comprometida.
(2) Factor de penalización valorando el alcance para el tipo de compromiso.

Puede verificar la integridad de una copia de este documento mediante la lectura del código QR adjunto o mediante el acceso a la dirección <https://ws050.juntadeandalucia.es/verificarFirma> indicando el código de VERIFICACIÓN

FIRMADO POR	JUAN JOSE SOLER GARCIA	FECHA	03/07/2024	
	ROCIO GUIJARRO MILLAN			
VERIFICACIÓN	Pk2jmWGPZXRyL7RLHCHYYEGKUBFR96	PÁGINA	260/1071	

**Datos considerados para el Cálculo de la Carga Ganadera mínima y máxima del expediente****Recintos Determinados para el Cálculo de Garga Ganadera Máxima**

REF.	REFERENCIA SIGPAC	CULTIVO	DESCRIPCIÓN CULTIVO	S/R	SUP. PROPUESTA (ha)
170000005256456	29-084-041-00005-00010	62000	PASTOS PERMANENTES DE 5 O MAS AÑOS-SIN VARIEDAD	S	8,67
170000005256458	29-084-041-00012-00001	62000	PASTOS PERMANENTES DE 5 O MAS AÑOS-SIN VARIEDAD	S	3,47
170000005256463	29-084-041-00009-00001	62000	PASTOS PERMANENTES DE 5 O MAS AÑOS-SIN VARIEDAD	S	4,03
170000005256464	29-084-041-00005-00007	62000	PASTOS PERMANENTES DE 5 O MAS AÑOS-SIN VARIEDAD	S	1,90
170000005256465	29-084-041-00005-00006	62000	PASTOS PERMANENTES DE 5 O MAS AÑOS-SIN VARIEDAD	S	1,35
170000005256466	29-084-041-00005-00008	62000	PASTOS PERMANENTES DE 5 O MAS AÑOS-SIN VARIEDAD	S	0,00
170000005256469	29-084-041-00005-00005	62000	PASTOS PERMANENTES DE 5 O MAS AÑOS-SIN VARIEDAD	S	8,51
170000005256470	29-084-041-00005-00009	62000	PASTOS PERMANENTES DE 5 O MAS AÑOS-SIN VARIEDAD	S	14,33
170000005256471	29-084-043-00013-00002	62000	PASTOS PERMANENTES DE 5 O MAS AÑOS-SIN VARIEDAD	S	29,18
170000005256472	29-084-041-00005-00013	62000	PASTOS PERMANENTES DE 5 O MAS AÑOS-SIN VARIEDAD	S	1,46
170000005256473	29-084-043-00013-00004	62000	PASTOS PERMANENTES DE 5 O MAS AÑOS-SIN VARIEDAD	S	0,54
170000005256474	29-084-041-00005-00012	62000	PASTOS PERMANENTES DE 5 O MAS AÑOS-SIN VARIEDAD	S	0,00
170000005256475	29-084-041-00008-00001	62000	PASTOS PERMANENTES DE 5 O MAS AÑOS-SIN VARIEDAD	S	41,65
170000005256476	29-084-041-00010-00001	62000	PASTOS PERMANENTES DE 5 O MAS AÑOS-SIN VARIEDAD	S	14,12
170000005256478	29-084-041-00005-00011	62000	PASTOS PERMANENTES DE 5 O MAS AÑOS-SIN VARIEDAD	S	8,47
170000005256483	29-084-040-00039-00001	62000	PASTOS PERMANENTES DE 5 O MAS AÑOS-SIN VARIEDAD	S	1,43
170000005256487	29-084-040-00040-00001	62000	PASTOS PERMANENTES DE 5 O MAS AÑOS-SIN VARIEDAD	S	8,35
170000005256489	29-084-040-00038-00001	62000	PASTOS PERMANENTES DE 5 O MAS AÑOS-SIN VARIEDAD	S	14,38
170000005256493	29-084-040-00042-00001	62000	PASTOS PERMANENTES DE 5 O MAS AÑOS-SIN VARIEDAD	S	1,98
170000005256494	29-084-043-00014-00001	62000	PASTOS PERMANENTES DE 5 O MAS AÑOS-SIN VARIEDAD	S	14,10
170000005256495	29-084-040-00043-00001	62000	PASTOS PERMANENTES DE 5 O MAS AÑOS-SIN VARIEDAD	S	39,64
170000005256497	29-084-040-00041-00002	62000	PASTOS PERMANENTES DE 5 O MAS AÑOS-SIN VARIEDAD	S	3,81
170000005256502	29-084-043-00011-00001	62000	PASTOS PERMANENTES DE 5 O MAS AÑOS-SIN VARIEDAD	S	5,36
170000005256507	29-084-041-00012-00003	62000	PASTOS PERMANENTES DE 5 O MAS AÑOS-SIN VARIEDAD	S	49,47
170000005256510	29-084-043-00012-00001	62000	PASTOS PERMANENTES DE 5 O MAS AÑOS-SIN VARIEDAD	S	7,52
170000005256511	29-084-043-00009-00001	62000	PASTOS PERMANENTES DE 5 O MAS AÑOS-SIN VARIEDAD	S	5,42
170000005256512	29-084-043-00010-00001	62000	PASTOS PERMANENTES DE 5 O MAS AÑOS-SIN VARIEDAD	S	10,08
170000005256513	29-084-042-00005-00001	62000	PASTOS PERMANENTES DE 5 O MAS AÑOS-SIN VARIEDAD	S	6,70
170000005256516	29-084-041-00016-00005	62000	PASTOS PERMANENTES DE 5 O MAS AÑOS-SIN VARIEDAD	S	0,72
170000005256518	29-084-042-00006-00002	62000	PASTOS PERMANENTES DE 5 O MAS AÑOS-SIN VARIEDAD	S	0,00
170000005256519	29-084-042-00007-00001	62000	PASTOS PERMANENTES DE 5 O MAS AÑOS-SIN VARIEDAD	S	0,00
170000005256522	29-084-041-00018-00004	62000	PASTOS PERMANENTES DE 5 O MAS AÑOS-SIN VARIEDAD	S	0,14
170000005256523	29-084-041-00016-00006	62000	PASTOS PERMANENTES DE 5 O MAS AÑOS-SIN VARIEDAD	S	0,03
170000005256524	29-084-041-00017-00001	62000	PASTOS PERMANENTES DE 5 O MAS AÑOS-SIN VARIEDAD	S	75,56
170000005256525	29-084-041-00018-00005	62000	PASTOS PERMANENTES DE 5 O MAS AÑOS-SIN VARIEDAD	S	22,19
170000005256526	29-084-042-00004-00001	62000	PASTOS PERMANENTES DE 5 O MAS AÑOS-SIN VARIEDAD	S	18,01

(1) Superficie declarada admisible ajustada con la superficie comprometida.
(2) Factor de penalización valorando el alcance para el tipo de compromiso.

Puede verificar la integridad de una copia de este documento mediante la lectura del código QR adjunto o mediante el acceso a la dirección <https://ws050.juntadeandalucia.es/verificarFirma> indicando el código de VERIFICACIÓN

FIRMADO POR	JUAN JOSE SOLER GARCIA	FECHA	03/07/2024	
	ROCIO GUIJARRO MILLAN			
VERIFICACIÓN	Pk2jmWGPZXRyL7RLHCHYYEGKUBFR96	PÁGINA	261/1071	

**Datos considerados para el Cálculo de la Carga Ganadera mínima y máxima del expediente****Recintos Determinados para el Cálculo de Garga Ganadera Máxima**

REF.	REFERENCIA SIGPAC	CULTIVO	DESCRIPCIÓN CULTIVO	S/R	SUP. PROPUESTA (ha)
170000005256527	29-084-042-00002-00001	62000	PASTOS PERMANENTES DE 5 O MAS AÑOS-SIN VARIEDAD	S	1,26
170000005256528	29-084-042-00006-00001	62000	PASTOS PERMANENTES DE 5 O MAS AÑOS-SIN VARIEDAD	S	24,01
170000005256529	29-084-042-00010-00001	62000	PASTOS PERMANENTES DE 5 O MAS AÑOS-SIN VARIEDAD	S	5,79
170000005256531	29-084-041-00012-00002	62000	PASTOS PERMANENTES DE 5 O MAS AÑOS-SIN VARIEDAD	S	6,70
170000005256532	29-084-041-00015-00001	62000	PASTOS PERMANENTES DE 5 O MAS AÑOS-SIN VARIEDAD	S	21,16
170000005256537	29-084-042-00003-00001	62000	PASTOS PERMANENTES DE 5 O MAS AÑOS-SIN VARIEDAD	S	1,46
170000005256538	29-084-042-00007-00003	62000	PASTOS PERMANENTES DE 5 O MAS AÑOS-SIN VARIEDAD	S	13,06
170000005256539	29-084-041-00015-00002	62000	PASTOS PERMANENTES DE 5 O MAS AÑOS-SIN VARIEDAD	S	0,21
170000005256541	29-084-043-00019-00004	62000	PASTOS PERMANENTES DE 5 O MAS AÑOS-SIN VARIEDAD	S	3,50
170000005256544	29-084-041-00004-00002	62000	PASTOS PERMANENTES DE 5 O MAS AÑOS-SIN VARIEDAD	S	6,45
170000005256546	29-084-042-00007-00002	62000	PASTOS PERMANENTES DE 5 O MAS AÑOS-SIN VARIEDAD	S	15,02
170000005256549	29-084-041-00018-00003	62000	PASTOS PERMANENTES DE 5 O MAS AÑOS-SIN VARIEDAD	S	0,04
170000005256551	29-084-041-00018-00002	62000	PASTOS PERMANENTES DE 5 O MAS AÑOS-SIN VARIEDAD	S	0,04
170000005256555	29-084-041-00016-00002	62000	PASTOS PERMANENTES DE 5 O MAS AÑOS-SIN VARIEDAD	S	0,08

Incidencias de carga ganadera**INCIDENCIA DESCRIPCIÓN**

- 224 La superficie de cruce total de productos de la agrupación Pastos permanentes sobre un mismo recinto en una misma solicitud, no puede superar la superficie total admisible de pastos.
 Ref:-1509898 Recinto:29-084-041-00005-00015 Cultivo:62000 PASTOS PERMANENTES DE 5 O MAS AÑOS-SIN VARIEDAD Secano Superficie admisible de pastos del recinto según SIGPAC.:15127 Suma de superficies de cruce netas declaradas para este recinto por el solicitante.:17877 Exceso de superficie (Hectáreas):27,5
 Ref:170000005256451 Recinto:29-084-041-00013-00001 Cultivo:62000 PASTOS PERMANENTES DE 5 O MAS AÑOS-SIN VARIEDAD Secano Superficie admisible de pastos del recinto según SIGPAC.:2052 Suma de superficies de cruce netas declaradas para este recinto por el solicitante.:3694 Exceso de superficie (Hectáreas):16,42
 Ref:170000005256453 Recinto:29-084-041-00016-00003 Cultivo:62000 PASTOS PERMANENTES DE 5 O MAS AÑOS-SIN VARIEDAD Secano Superficie admisible de pastos del recinto según SIGPAC.:23 Suma de superficies de cruce netas declaradas para este recinto por el solicitante.:30 Exceso de superficie (Hectáreas):0,07
 Ref:170000005256454 Recinto:29-084-041-00016-00007 Cultivo:62000 PASTOS PERMANENTES DE 5 O MAS AÑOS-SIN VARIEDAD Secano Superficie admisible de pastos del recinto según SIGPAC.:1625 Suma de superficies de cruce netas declaradas para este recinto por el solicitante.:2089 Exceso de superficie (Hectáreas):4,64
 Ref:170000005256466 Recinto:29-084-041-00005-00008 Cultivo:62000 PASTOS PERMANENTES DE 5 O MAS AÑOS-SIN VARIEDAD Secano Superficie admisible de pastos del recinto según SIGPAC.:0 Suma de superficies de cruce netas declaradas para este recinto por el solicitante.:544 Exceso de superficie (Hectáreas):5,44
 Ref:170000005256474 Recinto:29-084-041-00005-00012 Cultivo:62000 PASTOS PERMANENTES DE 5 O MAS AÑOS-SIN VARIEDAD Secano Superficie admisible de pastos del recinto según SIGPAC.:0 Suma de superficies de cruce netas declaradas para este recinto por el solicitante.:213 Exceso de superficie (Hectáreas):2,13
 Ref:170000005256475 Recinto:29-084-041-00008-00001 Cultivo:62000 PASTOS PERMANENTES DE 5 O MAS AÑOS-SIN VARIEDAD Secano Superficie admisible de pastos del recinto según SIGPAC.:4165 Suma de superficies de cruce netas declaradas para este recinto por el solicitante.:6016 Exceso de superficie (Hectáreas):18,51
 Ref:170000005256476 Recinto:29-084-041-00010-00001 Cultivo:62000 PASTOS PERMANENTES DE 5 O MAS AÑOS-SIN VARIEDAD Secano Superficie admisible de pastos del recinto según SIGPAC.:1412 Suma de superficies de cruce netas declaradas para este recinto por el solicitante.:1815 Exceso de superficie (Hectáreas):4,03
 Ref:170000005256518 Recinto:29-084-042-00006-00002 Cultivo:62000 PASTOS PERMANENTES DE 5 O MAS AÑOS-SIN VARIEDAD Secano Superficie admisible de pastos del recinto según SIGPAC.:0 Suma de superficies de cruce netas declaradas para este recinto por el solicitante.:355 Exceso de superficie (Hectáreas):3,55
 Ref:170000005256519 Recinto:29-084-042-00007-00001 Cultivo:62000 PASTOS PERMANENTES DE 5 O MAS AÑOS-SIN VARIEDAD Secano Superficie admisible de pastos del recinto según SIGPAC.:0 Suma de superficies de cruce netas declaradas para este recinto por el solicitante.:1550 Exceso de superficie (Hectáreas):15,5
 Ref:170000005256524 Recinto:29-084-041-00017-00001 Cultivo:62000 PASTOS PERMANENTES DE 5 O MAS AÑOS-SIN VARIEDAD Secano Superficie admisible de pastos del recinto según SIGPAC.:7556 Suma de superficies de cruce netas declaradas para este recinto por el solicitante.:10914 Exceso de superficie (Hectáreas):33,58

(1) Superficie declarada admisible ajustada con la superficie comprometida.
(2) Factor de penalización valorando el alcance para el tipo de compromiso.

Puede verificar la integridad de una copia de este documento mediante la lectura del código QR adjunto o mediante el acceso a la dirección <https://ws050.juntadeandalucia.es/verificarFirma> indicando el código de VERIFICACIÓN

FIRMADO POR	JUAN JOSE SOLER GARCIA	FECHA	03/07/2024	
	ROCIO GUIJARRO MILLAN			
VERIFICACIÓN	Pk2jmWGPZXYRL7RLHCHYYEGKUBFR96	PÁGINA	262/1071	



Datos considerados para el Cálculo de la Carga Ganadera mínima y máxima del expediente

Ref:1700000005256538 Recinto:29-084-042-00007-00003 Cultivo:62000 PASTOS PERMANENTES DE 5 O MAS AÑOS-SIN VARIEDAD Secano Superficie admisible de pastos del recinto según SIGPAC.:1306 Suma de superficies de cruce netas declaradas para este recinto por el solicitante.:1679 Exceso de superficie (Hectáreas):3,73

100407 Explotación solicitada no forma parte de ningún organismo de control autorizado para la producción ecológica en Andalucía o fecha de inscripción posterior al plazo establecido (Anexo I. Criterios de Subvencionabilidad. Orden 28 de marzo de 2023).

Explotación:ES290840000845 Especie:CAPRINA

(1) Superficie declarada admisible ajustada con la superficie comprometida.
(2) Factor de penalización valorando el alcance para el tipo de compromiso.

Puede verificar la integridad de una copia de este documento mediante la lectura del código QR adjunto o mediante el acceso a la dirección <https://ws050.juntadeandalucia.es/verificarFirma> indicando el código de VERIFICACIÓN

FIRMADO POR	JUAN JOSE SOLER GARCIA	FECHA	03/07/2024	
	ROCIO GUIJARRO MILLAN			
VERIFICACIÓN	Pk2jmWGPZXYL7RLHCHYYEGKUBFR96	PÁGINA	263/1071	

**APELLIDOS Y NOMBRE / RAZÓN SOCIAL**

DOÑA DIAZ ANA

NIF
****1308***EXPEDIENTE**
1245222**ANUALIDAD DE PAGO**

1ª

IMPORTES POR ANUALIDAD

	2023	2024	2025	2026	2027
IMPORTE MÁXIMO SUBVENCIONABLE	2.551,63 €	2.551,63 €	2.551,63 €	2.551,63 €	2.551,63 €
IMPORTE MEDIO DE TRANSFERENCIA (€/ha)	216,24 €	216,24 €	216,24 €	216,24 €	216,24 €

RESUMEN DE UNIDADES

Cód	GRUPO DE PAGO	Sup. Dec. Admisible (ha)	Sup. Comprometida (ha)	Sup. ajustada compromiso (1) (ha)	% sobredec.	Sup. Propuesta (ha)	Importe Declarado	Importe Topado	Importe Propuesto	Importe tras sobredec.
432	FRUTALES SECANO	11,80		11,80	0,00	11,80	2.551,63	2.551,63	2.551,63	2.551,63
TOTAL		11,80	11,80	11,80		11,80	2.551,63	2.551,63	2.551,63	2.551,63

APLICACIÓN DE REDUCCIONES Y PENALIZACIONES

GRUPO DE PAGO	Importe Calculado	Importe prereduc.	Criterios de subvencionabilidad y compromisos	Presentación tardía	Omisión declaración	Condicionalidad	IMPORTE (Euros) PROPUESTO
FRUTALES SECANO	2.551,63	2.551,63	0,00	0,00	0,00	0,00	2.551,63
TOTAL	2.551,63	2.551,63					2.551,63

RESUMEN DE PAGOS

	IMPORTE (Euros)			
	PROPUESTO	FEADER (Eje 2)	MAPA	CAPADR
PROPUESTO	2.551,63	2.168,89	250,31	132,43

RECINTOS PROPUESTOS

REF.	REFERENCIA SIGPAC	CULTIVO	DESCRIPCIÓN CULTIVO	S/R	G.PAGO	PEND. MEDIA (%)	SUP. DEC. ADMISIBLE (ha)	SUP. COMPROM. (ha)	SUP. AJUSTADA COMPR.(1) (ha)	SUP. CONV. SIGPAC (ha)	SUP. CERTIE. (ha)	SUP. CAMPO (ha)	SUP. CAMPO DETER. CULT. DECLARADO (ha)	SUP. DEC. REDUCIDA (ha)	SUP. PROPUESTA (ha)
170000002954191	29-037-004-00168-001	117125	CASTAÑOS-PILONGA	S	432	47,70	5,10	5,10	5,10		5,10			5,10	5,10
170000002954192	29-060-001-00263-001	117125	CASTAÑOS-PILONGA	S	432	46,30	6,14	6,14	6,14		6,14			6,14	6,14
170000002954193	29-060-001-00204-001	117125	CASTAÑOS-PILONGA	S	432	44,60	0,17	0,17	0,17		0,17			0,17	0,17
170000002954194	29-037-004-00209-001	117125	CASTAÑOS-PILONGA	S	432	32,70	0,39	0,39	0,39		0,39			0,39	0,39

(1) Superficie declarada admisible ajustada con la superficie comprometida.

(2) Factor de penalización valorando el alcance para el tipo de compromiso.

Puede verificar la integridad de una copia de este documento mediante la lectura del código QR adjunto o mediante el acceso a la dirección <https://ws050.juntadeandalucia.es/verificarFirma> indicando el código de VERIFICACIÓN

FIRMADO POR

JUAN JOSE SOLER GARCIA

FECHA

03/07/2024

ROCIO GUIJARRO MILLAN

VERIFICACIÓN

Pk2jmWGPZXYL7RLHCHYYEGKUBFR96

PÁGINA

264/1071



**APELLIDOS Y NOMBRE / RAZÓN SOCIAL**

DORONINA OLENA

NIF

****4293*

EXPEDIENTE

1110486

ANUALIDAD DE PAGO

1ª

IMPORTE POR ANUALIDAD

	2023	2024	2025	2026	2027
IMPORTE MÁXIMO SUBVENCIONABLE	3.374,97 €	3.374,97 €	3.374,97 €	3.374,97 €	3.374,97 €
IMPORTE MEDIO DE TRANSFERENCIA (€/ha)	229,43 €	229,43 €	229,43 €	229,43 €	229,43 €

RESUMEN DE UNIDADES

Cód	GRUPO DE PAGO	Sup. Dec. Admisible (ha)	Sup. Comprometida (ha)	Sup. ajustada compromiso (I) (ha)	% sobredec.	Sup. Propuesta (ha)	Importe Declarado	Importe Topado	Importe Propuesto	Importe tras sobredec.
429	OLIVAR	6,26		6,13	0,00	6,13	1.519,63	1.519,63	1.519,63	1.519,63
432	FRUTALES SECANO	8,58		8,58	0,00	8,58	1.855,34	1.855,34	1.855,34	1.855,34
TOTAL		14,84	14,71	14,71		14,71	3.374,97	3.374,97	3.374,97	3.374,97

APLICACIÓN DE REDUCCIONES Y PENALIZACIONES

GRUPO DE PAGO	Importe Calculado	Importe prereduc.	Criterios de subvencionabilidad y compromisos	Presentación tardía	Omisión declaración	Condicionality	IMPORTE (Euros) PROPUESTO
FRUTALES SECANO	1.855,34	1.855,34	0,00	0,00	0,00	0,00	1.855,34
OLIVAR	1.519,63	1.519,63	0,00	0,00	0,00	0,00	1.519,63
TOTAL	3.374,97	3.374,97					3.374,97

RESUMEN DE PAGOS

	IMPORTE (Euros)				
	PROPUESTO	PROPUESTO	FEADER (Eje 2)	MAPA	CAPADR
		3.374,97	2.868,73	331,09	175,15

RECINTOS PROPUESTOS

REF.	REFERENCIA SIGPAC	CULTIVO DESCRIPCIÓN CULTIVO	S/R G.PAGO	PEND. MEDIA (%)	SUP. DEC. ADMISIBLE (ha)	SUP. COMPROM. (ha)	SUP. AJUSTADA COMPR. (I) (ha)	SUP. CONV. SIGPAC (ha)	SUP. CERTIF. (ha)	SUP. CAMPO (ha)	SUP. CAMPO DETER. CULT. DECLARADO (ha)	SUP. DEC. REDUCIDA (ha)	SUP. PROPUESTA (ha)
170000007234712	29-100-009-00227-003	101007 OLIVAR-MANZANILLA	S	429	31,80	0,08	0,08	0,08	0,08	0,08	0,08	0,08	0,08
170000007234714	29-100-009-00222-002	101007 OLIVAR-MANZANILLA	S	429	40,90	0,31	0,31	0,31	0,31	0,31	0,31	0,31	0,31
170000007234716	29-100-009-00229-011	101007 OLIVAR-MANZANILLA	S	429	41,80	0,07	0,07	0,07	0,07	0,07	0,07	0,07	0,07
170000007234718	29-100-009-00227-004	101007 OLIVAR-MANZANILLA	S	429	49,50	0,17	0,17	0,17	0,17	0,17	0,17	0,17	0,17
170000007234719	29-100-009-00216-001	101007 OLIVAR-MANZANILLA	S	429	41,70	1,01	1,01	1,01	1,01	1,01	1,01	1,01	1,01
170000007234720	29-100-009-00181-003	101007 OLIVAR-MANZANILLA	S	429	35,30	0,17	0,17	0,17	0,17	0,17	0,17	0,17	0,17
170000007234721	29-100-009-00213-004	101007 OLIVAR-MANZANILLA	S	429	50,90	2,52	2,39	2,39	2,52	2,52	2,39	2,39	2,39
170000007234722	29-100-009-00218-006	101007 OLIVAR-MANZANILLA	S	429	38,50	1,75	1,75	1,75	1,75	1,75	1,75	1,75	1,75
170000007234723	29-100-009-00216-005	101007 OLIVAR-MANZANILLA	S	429	49,00	0,18	0,18	0,18	0,18	0,18	0,18	0,18	0,18
-1364350	29-065-001-00072-013	117125 CASTAÑOS-PILONGA	S	432	28,80	0,25	0,25	0,25	0,25	0,25	0,25	0,25	0,25
170000007234711	29-065-001-00082-001	117125 CASTAÑOS-PILONGA	S	432	32,70	5,21	5,21	5,21	5,21	5,21	5,21	5,21	5,21
170000007234713	29-100-009-00248-002	117125 CASTAÑOS-PILONGA	S	432	46,90	0,51	0,51	0,51	0,51	0,51	0,51	0,51	0,51
170000007234715	29-100-009-00242-001	117125 CASTAÑOS-PILONGA	S	432	39,20	1,64	1,64	1,64	1,64	1,64	1,64	1,64	1,64
170000007234717	29-100-009-00234-002	117125 CASTAÑOS-PILONGA	S	432	26,20	0,97	0,97	0,97	0,97	0,97	0,97	0,97	0,97

INCIDENCIAS**INCIDENCIA DESCRIPCIÓN**

- 4272 Verifica que las líneas de declaración de las Solicitudes Únicas no tienen solapes con la capa de Retroactividad Gráfica (ambas de la misma campaña) a nivel de expediente/línea de declaración gráfica de la solicitud.
Ref:170000007234721 Recinto:29-100-009-00213-00004 Cultivo: - Agregado de la referencia del recinto.:0 Zona de la referencia del recinto.:0 Superficie solapada.:0,13 Id. Incid.:95939751
- 100402 Recinto solicitado no forma parte de ningún organismo de control autorizado para la producción ecológica en Andalucía o fecha de inscripción posterior al plazo establecido (Anexo I. Criterios de Subvencionabilidad. Orden 28 de marzo de 2023).
Ref:-1513366 Recinto:29-065-001-00154-00001 Cultivo:117125 CASTAÑOS-PILONGA Secano
- 100424 Solicita recinto que no está comprometido para la operación.
Ref:-1513366 Recinto:29-065-001-00154-00001 Cultivo:117125 CASTAÑOS-PILONGA Secano

(1) Superficie declarada admisible ajustada con la superficie comprometida.
(2) Factor de penalización valorando el alcance para el tipo de compromiso.Puede verificar la integridad de una copia de este documento mediante la lectura del código QR adjunto o mediante el acceso a la dirección <https://ws050.juntadeandalucia.es/verificarFirma> indicando el código de VERIFICACIÓN

FIRMADO POR	JUAN JOSE SOLER GARCIA	FECHA	03/07/2024	
	ROCIO GUIJARRO MILLAN			
VERIFICACIÓN	Pk2jmWGPZXYRL7RLHCHYYEGKUBFR96	PÁGINA	265/1071	

**APELLIDOS Y NOMBRE / RAZÓN SOCIAL**

DUARTE NARVÁEZ AQUILINA

NIF

***9405*

EXPEDIENTE

1278817

ANUALIDAD DE PAGO

1ª

IMPORTE POR ANUALIDAD

	2023	2024	2025	2026	2027
IMPORTE MÁXIMO SUBVENCIONABLE	805,68 €	805,68 €	805,68 €	805,68 €	805,68 €
IMPORTE MEDIO DE TRANSFERENCIA (€/ha)	247,90 €	247,90 €	247,90 €	247,90 €	247,90 €

RESUMEN DE UNIDADES

Cód	GRUPO DE PAGO	Sup. Dec. Admisible (ha)	Sup. Comprometida (ha)	Sup. ajustada compromiso (1) (ha)	% sobredec.	Sup. Propuesta (ha)	Importe Declarado	Importe Topado	Importe Propuesto	Importe tras sobredec.
429	OLIVAR	3,25		3,25	0,00	3,25	805,68	805,68	805,68	805,68
TOTAL		3,25	3,25	3,25		3,25	805,68	805,68	805,68	805,68

APLICACIÓN DE REDUCCIONES Y PENALIZACIONES

GRUPO DE PAGO	Importe Calculado	Importe prereduc.	Criterios de subvencionabilidad y compromisos	Presentación tardía	Omisión declaración	Condicionalidad	IMPORTE (Euros) PROPUESTO
OLIVAR	805,68	805,68	0,00	0,00	0,00	0,00	805,68
TOTAL	805,68	805,68					805,68

RESUMEN DE PAGOS

	IMPORTE (Euros)			
	PROPUESTO	FEADER (Eje 2)	MAPA	CAPADR
PROPUESTO	805,68	684,83	79,04	41,81

RECINTOS PROPUESTOS

REF.	REFERENCIA SIGPAC	CULTIVO	DESCRIPCIÓN CULTIVO	S/R	G.PAGO	PEND. MEDIA (%)	SUP. DEC. ADMISIBLE (ha)	SUP. COMPROM. (ha)	SUP. AJUSTADA COMPR.(1) (ha)	SUP. CONV. SIGPAC (ha)	SUP. CERTIE. (ha)	SUP. CAMPO (ha)	SUP. CAMPO DETER. CULT. DECLARADO (ha)	SUP. DEC. REDUCIDA (ha)	SUP. PROPUESTA (ha)
1700000002300321	29-031-004-00036-009	101021	OLIVAR-ALOREÑA	S	429	37,10	0,19	0,19	0,19		0,19			0,19	0,19
1700000002300322	29-031-004-00034-002	101021	OLIVAR-ALOREÑA	S	429	27,00	0,54	0,54	0,54		0,54			0,54	0,54
1700000002300323	29-031-004-00035-002	101021	OLIVAR-ALOREÑA	S	429	44,70	1,57	1,57	1,57		1,57			1,57	1,57
1700000002300324	29-031-004-00036-001	101021	OLIVAR-ALOREÑA	S	429	32,40	0,63	0,63	0,63		0,63			0,63	0,63
1700000002300327	29-031-001-00050-004	101021	OLIVAR-ALOREÑA	S	429	32,60	0,32	0,32	0,32		0,32			0,32	0,32

(1) Superficie declarada admisible ajustada con la superficie comprometida.

(2) Factor de penalización valorando el alcance para el tipo de compromiso.

Puede verificar la integridad de una copia de este documento mediante la lectura del código QR adjunto o mediante el acceso a la dirección <https://ws050.juntadeandalucia.es/verificarFirma> indicando el código de VERIFICACIÓN

FIRMADO POR	JUAN JOSE SOLER GARCIA	FECHA	03/07/2024
	ROCIO GUIJARRO MILLAN		
VERIFICACIÓN	Pk2jmWGPZXYL7RLHCHYYEGKUBFR96	PÁGINA	266/1071



**APELLIDOS Y NOMBRE / RAZÓN SOCIAL**

DUCTOR JIMÉNEZ MARÍA INMACULADA

NIF

****6288*

EXPEDIENTE

1282917

ANUALIDAD DE PAGO

1ª

IMPORTE POR ANUALIDAD

	2023	2024	2025	2026	2027
IMPORTE MÁXIMO SUBVENCIONABLE	25.677,17 €	25.677,17 €	25.677,17 €	25.677,17 €	25.677,17 €
IMPORTE MEDIO DE TRANSFERENCIA (€/ha)	179,03 €	179,03 €	179,03 €	179,03 €	179,03 €

RESUMEN DE UNIDADES

Cód	GRUPO DE PAGO	Sup. Dec. Admisible (ha)	Sup. Comprometida (ha)	Sup. ajustada compromiso (1) (ha)	% sobredec.	Sup. Propuesta (ha)	Importe Declarado	Importe Topado	Importe Propuesto	Importe tras sobredec.
426	HERBÁCEOS	109,01		100,00	0,00	100,00	15.117,00	15.117,00	15.117,00	15.117,00
429	OLIVAR	37,73		37,73	0,00	37,73	9.353,27	9.353,27	9.353,27	9.353,27
431	VIÑEDO	5,03		5,03	0,00	5,03	1.206,90	1.206,90	1.206,90	1.206,90
434	HERBÁCEOS NO ELEGIBLES	0,66		0,66	0,00	0,66	0,00	0,00	0,00	0,00
TOTAL		152,43	143,42	143,42		143,42	25.677,17	25.677,17	25.677,17	25.677,17

APLICACIÓN DE REDUCCIONES Y PENALIZACIONES

GRUPO DE PAGO	Importe Calculado	Importe prereduc.	Criterios de			Omisión declaración	Condicionalidad	IMPORTE (Euros)	
			subvencionabilidad y compromisos	Presentación tardía	% sobredec.			PROPUESTO	FEADER
HERBÁCEOS	15.117,00	15.117,00	0,00	0,00	0,00	0,00	0,00	15.117,00	
HERBÁCEOS NO ELEGIBLES	0,00	0,00	0,00	0,00	0,00	0,00	0,00	0,00	
OLIVAR	9.353,27	9.353,27	0,00	0,00	0,00	0,00	0,00	9.353,27	
VIÑEDO	1.206,90	1.206,90	0,00	0,00	0,00	0,00	0,00	1.206,90	
TOTAL	25.677,17	25.677,17						25.677,17	

RESUMEN DE PAGOS

PROPUESTO	IMPORTE (Euros)		
	PROPUESTO	FEADER (Eje 2)	MAPA
25.677,17	21.825,60	2.518,94	1.332,63

RECINTOS PROPUESTOS

REF.	REFERENCIA SIGPAC	CULTIVO	DESCRIPCIÓN CULTIVO	S/R	G.PAGO	PEND. MEDIA (%)	SUP. DEC. ADMISIBLE (ha)	SUP. COMPROM. (ha)	SUP. AJUSTADA COMPR.(1) (ha)	SUP. CONV. SIGPAC (ha)	SUP. CERTIF. (ha)	SUP. CAMPO (ha)	SUP. CAMPO DETER. CULL. DECLARADO (ha)	SUP. DEC. REDUCIDA (ha)	SUP. PROPUESTA (ha)
-1273993	29-084-009-00016-003	50004	GARBANZOS-GARBANZO DE PEDROSILLO	S	426	24,90	0,25	0,25	0,25		0,25			0,25	0,25
-1062436	29-084-009-00016-001	8000	AVENA-SIN VARIEDAD	S	426	18,10	15,78	15,78	15,78		15,78			15,78	15,78
1700000006452786	29-028-001-00080-001	88000	CÁRTAMO-SIN VARIEDAD	S	426	16,50	0,70	0,70	0,70		0,70			0,70	0,70
1700000006452788	29-084-007-00113-004	88000	CÁRTAMO-SIN VARIEDAD	S	426	12,10	7,19	7,19	7,19		7,19			7,19	7,19
1700000006452798	29-084-007-00007-008	3141	TRIGO DURO-DON RICARDO	S	426	13,80	15,26	15,26	15,26		15,26			15,26	15,26
1700000006452801	29-028-001-00079-001	88000	CÁRTAMO-SIN VARIEDAD	S	426	18,70	1,12	1,12	1,12		1,12			1,12	1,12
1700000006452804	29-028-002-00119-002	88000	CÁRTAMO-SIN VARIEDAD	S	426	17,70	18,61	18,61	18,61		18,61			18,61	18,61
1700000006452805	29-084-009-00077-001	8000	AVENA-SIN VARIEDAD	S	426	17,20	2,39	2,39	2,39		2,39			2,39	2,39
1700000006452809	29-084-007-00102-001	88000	CÁRTAMO-SIN VARIEDAD	S	426	8,80	9,67	0,84	0,84		0,84			0,84	0,84
1700000006452831	29-084-009-00016-001	50004	GARBANZOS-GARBANZO DE PEDROSILLO	S	426	18,10	34,82	34,82	34,82		34,82			34,82	34,82
1700000006452834	29-084-009-00076-005	8000	AVENA-SIN VARIEDAD	S	426	21,00	3,22	3,22	3,22		3,22			3,22	3,22
-1268800	29-028-002-00119-008	101003	OLIVAR-ARBEQUINA	S	429	16,70	29,68	29,68	29,68		29,68			29,68	29,68
1700000006452787	29-028-001-00078-001	101010	OLIVAR-PICUAL	S	429	19,20	1,10	1,10	1,10		1,10			1,10	1,10
1700000006452791	29-028-001-00076-001	101010	OLIVAR-PICUAL	S	429	22,20	1,21	1,21	1,21		1,21			1,21	1,21
1700000006452800	29-084-009-00016-015	101003	OLIVAR-ARBEQUINA	S	429	33,10	1,19	1,19	1,19		1,19			1,19	1,19
1700000006452806	29-028-001-00077-001	101010	OLIVAR-PICUAL	S	429	25,40	2,61	2,61	2,61		2,61			2,61	2,61
1700000006452818	29-028-002-00158-001	101003	OLIVAR-ARBEQUINA	S	429	17,50	0,10	0,10	0,10		0,10			0,10	0,10
1700000006452819	29-084-009-00016-014	101003	OLIVAR-ARBEQUINA	S	429	36,50	1,84	1,84	1,84		1,84			1,84	1,84
1700000006452816	29-084-007-00007-006	102000	VIÑEDO VINIFICACIÓN-SIN VARIEDAD	S	431	6,30	3,46	3,46	3,46		3,46			3,46	3,46
1700000006452822	29-084-007-00007-011	102000	VIÑEDO VINIFICACIÓN-SIN VARIEDAD	S	431	13,80	1,57	1,57	1,57		1,57			1,57	1,57
-473081	29-084-007-00113-004	20000	BARBECHO TRADICIONAL-SIN VARIEDAD	S	434	12,10	0,51	0,51	0,51		0,51			0,51	0,51
-45892	29-028-002-00145-001	20000	BARBECHO TRADICIONAL-SIN VARIEDAD	S	434	19,10	0,15	0,15	0,15		0,15			0,15	0,15

(1) Superficie declarada admisible ajustada con la superficie comprometida.
(2) Factor de penalización valorando el alcance para el tipo de compromiso.

Puede verificar la integridad de una copia de este documento mediante la lectura del código QR adjunto o mediante el acceso a la dirección <https://ws050.juntadeandalucia.es/verificarFirma> indicando el código de VERIFICACIÓN

FIRMADO POR	JUAN JOSE SOLER GARCIA	FECHA	03/07/2024	
	ROCIO GUIJARRO MILLAN			
VERIFICACIÓN	Pk2jmWGPZXRYL7RLHCHYYEGKUBFR96	PÁGINA	267/1071	



INCIDENCIAS

INCIDENCIA DESCRIPCIÓN

- 100410 Recinto no admisible por pertenecer a una explotación ganadera No admisible (Artículo 10 de la Orden de 28 de marzo de 2023).
Ref:-1573327 Recinto:29-084-007-00102-00001 Cultivo:63000 PASTOS DE MENOS DE 5 AÑOS-SIN VARIEDAD Secano Explotación:ES290840000288
- 100411 Recinto no admisible por no estar asociado en SIGGAN a una explotación ganadera admisible (Artículo 10 de la Orden de 28 de marzo de 2023).
Ref:-881964 Recinto:29-028-001-00076-00003 Cultivo:62000 PASTOS PERMANENTES DE 5 O MAS AÑOS-SIN VARIEDAD Secano
Ref:-881965 Recinto:29-028-001-00079-00002 Cultivo:62000 PASTOS PERMANENTES DE 5 O MAS AÑOS-SIN VARIEDAD Secano
Ref:-881966 Recinto:29-028-001-00080-00002 Cultivo:62000 PASTOS PERMANENTES DE 5 O MAS AÑOS-SIN VARIEDAD Secano
Ref:-881967 Recinto:29-028-002-00119-00011 Cultivo:62000 PASTOS PERMANENTES DE 5 O MAS AÑOS-SIN VARIEDAD Secano
Ref:5179448 Recinto:29-084-007-00007-00014 Cultivo:62000 PASTOS PERMANENTES DE 5 O MAS AÑOS-SIN VARIEDAD Secano
Ref:-1573327 Recinto:29-084-007-00102-00001 Cultivo:63000 PASTOS DE MENOS DE 5 AÑOS-SIN VARIEDAD Secano
Ref:-46259 Recinto:29-084-009-00016-00017 Cultivo:62000 PASTOS PERMANENTES DE 5 O MAS AÑOS-SIN VARIEDAD Secano
Ref:-881980 Recinto:29-084-009-00016-00023 Cultivo:62000 PASTOS PERMANENTES DE 5 O MAS AÑOS-SIN VARIEDAD Secano
Ref:-881981 Recinto:29-084-009-00016-00024 Cultivo:62000 PASTOS PERMANENTES DE 5 O MAS AÑOS-SIN VARIEDAD Secano
Ref:-881984 Recinto:29-084-009-00016-00027 Cultivo:62000 PASTOS PERMANENTES DE 5 O MAS AÑOS-SIN VARIEDAD Secano
Ref:-881985 Recinto:29-084-009-00016-00028 Cultivo:62000 PASTOS PERMANENTES DE 5 O MAS AÑOS-SIN VARIEDAD Secano
Ref:-881986 Recinto:29-084-009-00016-00029 Cultivo:62000 PASTOS PERMANENTES DE 5 O MAS AÑOS-SIN VARIEDAD Secano
Ref:-881988 Recinto:29-084-009-00016-00032 Cultivo:62000 PASTOS PERMANENTES DE 5 O MAS AÑOS-SIN VARIEDAD Secano
Ref:6860646 Recinto:29-084-009-00077-00002 Cultivo:62000 PASTOS PERMANENTES DE 5 O MAS AÑOS-SIN VARIEDAD Secano
Ref:6860644 Recinto:29-084-009-00077-00007 Cultivo:62000 PASTOS PERMANENTES DE 5 O MAS AÑOS-SIN VARIEDAD Secano
Ref:-881990 Recinto:29-084-009-00077-00009 Cultivo:62000 PASTOS PERMANENTES DE 5 O MAS AÑOS-SIN VARIEDAD Secano
Ref:-881991 Recinto:29-084-009-00077-00010 Cultivo:62000 PASTOS PERMANENTES DE 5 O MAS AÑOS-SIN VARIEDAD Secano
Ref:-881992 Recinto:29-084-009-00077-00011 Cultivo:62000 PASTOS PERMANENTES DE 5 O MAS AÑOS-SIN VARIEDAD Secano
- 100420 Expediente que declara recintos pertenecientes al grupo de pago de Pastos que no tiene explotaciones ganaderas válidas para la Operación.
- 100421 Recinto declarado por error para una operación de la 6503, que se ha corregido de oficio marcando la operación correcta, de acuerdo con la fecha de inscripción del recinto en la producción ecológica.
Ref:170000006452816 Recinto:29-084-007-00007-00006 Cultivo:102000 VIÑEDO VINIFICACIÓN-SIN VARIEDAD Secano
Ref:170000006452798 Recinto:29-084-007-00007-00008 Cultivo:3141 TRIGO DURO-DON RICARDO Secano
Ref:170000006452822 Recinto:29-084-007-00007-00011 Cultivo:102000 VIÑEDO VINIFICACIÓN-SIN VARIEDAD Secano
Ref:-473081 Recinto:29-084-007-00113-00004 Cultivo:20000 BARBECHO TRADICIONAL-SIN VARIEDAD Secano
Ref:170000006452788 Recinto:29-084-007-00113-00004 Cultivo:88000 CÁRTAMO-SIN VARIEDAD Secano
Ref:-1062436 Recinto:29-084-009-00016-00001 Cultivo:8000 AVENA-SIN VARIEDAD Secano
Ref:170000006452831 Recinto:29-084-009-00016-00001 Cultivo:50004 GARBANZOS-GARBANZO DE PEDROSILLO Secano
Ref:170000006452805 Recinto:29-084-009-00077-00001 Cultivo:8000 AVENA-SIN VARIEDAD Secano
- 100424 Solicita recinto que no está comprometido para la operación.
Ref:-881964 Recinto:29-028-001-00076-00003 Cultivo:62000 PASTOS PERMANENTES DE 5 O MAS AÑOS-SIN VARIEDAD Secano
Ref:-881965 Recinto:29-028-001-00079-00002 Cultivo:62000 PASTOS PERMANENTES DE 5 O MAS AÑOS-SIN VARIEDAD Secano
Ref:-881966 Recinto:29-028-001-00080-00002 Cultivo:62000 PASTOS PERMANENTES DE 5 O MAS AÑOS-SIN VARIEDAD Secano
Ref:-881967 Recinto:29-028-002-00119-00011 Cultivo:62000 PASTOS PERMANENTES DE 5 O MAS AÑOS-SIN VARIEDAD Secano
Ref:5179448 Recinto:29-084-007-00007-00014 Cultivo:62000 PASTOS PERMANENTES DE 5 O MAS AÑOS-SIN VARIEDAD Secano
Ref:-1573327 Recinto:29-084-007-00102-00001 Cultivo:63000 PASTOS DE MENOS DE 5 AÑOS-SIN VARIEDAD Secano
Ref:-46259 Recinto:29-084-009-00016-00017 Cultivo:62000 PASTOS PERMANENTES DE 5 O MAS AÑOS-SIN VARIEDAD Secano
Ref:-881980 Recinto:29-084-009-00016-00023 Cultivo:62000 PASTOS PERMANENTES DE 5 O MAS AÑOS-SIN VARIEDAD Secano
Ref:-881981 Recinto:29-084-009-00016-00024 Cultivo:62000 PASTOS PERMANENTES DE 5 O MAS AÑOS-SIN VARIEDAD Secano
Ref:-881984 Recinto:29-084-009-00016-00027 Cultivo:62000 PASTOS PERMANENTES DE 5 O MAS AÑOS-SIN VARIEDAD Secano
Ref:-881985 Recinto:29-084-009-00016-00028 Cultivo:62000 PASTOS PERMANENTES DE 5 O MAS AÑOS-SIN VARIEDAD Secano
Ref:-881986 Recinto:29-084-009-00016-00029 Cultivo:62000 PASTOS PERMANENTES DE 5 O MAS AÑOS-SIN VARIEDAD Secano
Ref:-881988 Recinto:29-084-009-00016-00032 Cultivo:62000 PASTOS PERMANENTES DE 5 O MAS AÑOS-SIN VARIEDAD Secano
Ref:6860646 Recinto:29-084-009-00077-00002 Cultivo:62000 PASTOS PERMANENTES DE 5 O MAS AÑOS-SIN VARIEDAD Secano
Ref:6860644 Recinto:29-084-009-00077-00007 Cultivo:62000 PASTOS PERMANENTES DE 5 O MAS AÑOS-SIN VARIEDAD Secano
Ref:-881990 Recinto:29-084-009-00077-00009 Cultivo:62000 PASTOS PERMANENTES DE 5 O MAS AÑOS-SIN VARIEDAD Secano
Ref:-881991 Recinto:29-084-009-00077-00010 Cultivo:62000 PASTOS PERMANENTES DE 5 O MAS AÑOS-SIN VARIEDAD Secano
Ref:-881992 Recinto:29-084-009-00077-00011 Cultivo:62000 PASTOS PERMANENTES DE 5 O MAS AÑOS-SIN VARIEDAD Secano

(1) Superficie declarada admisible ajustada con la superficie comprometida.
(2) Factor de penalización valorando el alcance para el tipo de compromiso.

Puede verificar la integridad de una copia de este documento mediante la lectura del código QR adjunto o mediante el acceso a la dirección <https://ws050.juntadeandalucia.es/verificarFirma> indicando el código de VERIFICACIÓN

FIRMADO POR	JUAN JOSE SOLER GARCIA	FECHA	03/07/2024	
	ROCIO GUIJARRO MILLAN			
VERIFICACIÓN	Pk2jmWGPZXRYL7RLHCHYYEGKUBFR96	PÁGINA	268/1071	



APELLIDOS Y NOMBRE / RAZÓN SOCIAL **NIF** **EXPEDIENTE** **ANUALIDAD DE PAGO**
 DUCTOR JIMENEZ PEDRO ****4637* 1095932 1ª

IMPORTE POR ANUALIDAD

	2023	2024	2025	2026	2027
IMPORTE MÁXIMO SUBVENCIONABLE	17.996,36 €	17.996,36 €	17.996,36 €	17.996,36 €	17.996,36 €
IMPORTE MEDIO DE TRANSFERENCIA (€/ha)	133,26 €	133,26 €	133,26 €	133,26 €	133,26 €

RESUMEN DE UNIDADES

Cód	GRUPO DE PAGO	Sup. Dec. Admisible (ha)	Sup. Comprometida (ha)	Sup. ajustada compromiso (1) (ha)	% sobredec.	Sup. Propuesta (ha)	Importe Declarado	Importe Topado	Importe Propuesto	Importe tras sobredec.
426	HERBÁCEOS	140,87		100,00	0,00	100,00	15.117,00	15.117,00	15.117,00	15.117,00
428	PASTOS ASOCIADOS A GANADERÍA ECOLÓGICA	35,05		35,05	0,00	35,05	2.879,36	2.879,36	2.879,36	2.879,36
TOTAL		175,92	135,05	135,05		135,05	17.996,36	17.996,36	17.996,36	17.996,36

APLICACIÓN DE REDUCCIONES Y PENALIZACIONES

GRUPO DE PAGO	Importe Calculado	Importe prereduc.	Criterios de subvencionabilidad y compromisos	Presentación tardía	Omisión declaración	Condicionidad	IMPORTE (Euros) PROPUESTO
HERBÁCEOS	15.117,00	15.117,00	0,00	0,00	0,00	0,00	15.117,00
PASTOS ASOCIADOS A GANADERÍA	2.879,36	2.879,36	0,00	0,00	0,00	0,00	2.879,36
TOTAL	17.996,36	17.996,36					17.996,36

RESUMEN DE PAGOS

	IMPORTE (Euros)			
	PROPUESTO	FEADER (Eje 2)	MAPA	CAPADR
PROPUESTO	17.996,36	15.296,91	1.765,45	934,00

(1) Superficie declarada admisible ajustada con la superficie comprometida.
 (2) Factor de penalización valorando el alcance para el tipo de compromiso.

Puede verificar la integridad de una copia de este documento mediante la lectura del código QR adjunto o mediante el acceso a la dirección <https://ws050.juntadeandalucia.es/verificarFirma> indicando el código de VERIFICACIÓN

FIRMADO POR	JUAN JOSE SOLER GARCIA	FECHA	03/07/2024	
	ROCIO GUIJARRO MILLAN			
VERIFICACIÓN	Pk2jmWGPZXRyL7RLHCHYYEGKUBFR96	PÁGINA	269/1071	

**RECINTOS PROPUESTOS**

REF.	REFERENCIA SIGPAC	CULTIVO	DESCRIPCIÓN CULTIVO	S/R	G.PAGO	PEND. MEDIA (%)	SUP. DEC. ADMISIBLE (ha)	SUP. COMPROM. (ha)	SUP. AJUSTADA COMPR.(1) (ha)	SUP. CONV. SIGPAC (ha)	SUP. CERTIF. (ha)	SUP. CAMPO (ha)	SUP. CAMPO DECLARADO (ha)	SUP. DEC. REDUCIDA (ha)	SUP. PROPUESTA (ha)
-1536695	29-084-010-00049-007	8000	AVENA-SIN VARIEDAD	S	426	19,60	0,12	0,12	0,12		0,12			0,12	0,12
-1536671	29-084-010-00049-002	8000	AVENA-SIN VARIEDAD	S	426	17,50	6,24	6,24	6,24		6,24			6,24	6,24
-1536666	29-084-010-00164-004	8000	AVENA-SIN VARIEDAD	S	426	23,00	1,41	1,41	1,41		1,41			1,41	1,41
-1536659	29-084-010-00119-002	3141	TRIGO DURO-DON RICARDO	S	426	16,50	6,07	6,07	6,07		6,07			6,07	6,07
-1536649	29-084-010-00165-004	8000	AVENA-SIN VARIEDAD	S	426	2,70	2,88	2,88	2,88		2,88			2,88	2,88
-1536648	29-084-010-00047-006	8000	AVENA-SIN VARIEDAD	S	426	19,90	10,51	10,51	10,51		10,51			10,51	10,51
-1536647	29-084-010-00050-001	3141	TRIGO DURO-DON RICARDO	S	426	15,30	2,39	2,39	2,39		2,39			2,39	2,39
-1536646	29-084-010-00049-009	3141	TRIGO DURO-DON RICARDO	S	426	18,00	1,99	1,99	1,99		1,99			1,99	1,99
-1536645	29-084-010-00049-008	8000	AVENA-SIN VARIEDAD	S	426	20,60	1,11	1,11	1,11		1,11			1,11	1,11
-1536644	29-084-010-00049-002	50004	GARBANZOS-GARBANZO DE PEDROSILLO	S	426	17,50	9,38	9,38	9,38		9,38			9,38	9,38
-1536643	29-084-010-00050-005	3141	TRIGO DURO-DON RICARDO	S	426	14,20	2,31	2,31	2,31		2,31			2,31	2,31
-1536642	29-084-010-00119-004	88000	CÁRTAMO-SIN VARIEDAD	S	426	13,90	0,64	0,64	0,64		0,64			0,64	0,64
-1536641	29-084-010-00115-007	3141	TRIGO DURO-DON RICARDO	S	426	13,10	11,55	11,55	11,55		11,55			11,55	11,55
-1536640	29-084-010-00164-007	88000	CÁRTAMO-SIN VARIEDAD	S	426	17,90	8,74	8,74	8,74		8,74			8,74	8,74
-1536639	29-084-010-00119-010	88000	CÁRTAMO-SIN VARIEDAD	S	426	16,00	0,24	0,24	0,24		0,24			0,24	0,24
-1536638	29-084-010-00116-001	88000	CÁRTAMO-SIN VARIEDAD	S	426	15,00	11,04	11,04	11,04		11,04			11,04	11,04
-1536637	29-084-010-00164-006	8000	AVENA-SIN VARIEDAD	S	426	29,00	4,82	4,82	4,82		4,82			4,82	4,82
-1536636	29-084-010-00164-005	8000	AVENA-SIN VARIEDAD	S	426	28,40	1,12	1,12	1,12		1,12			1,12	1,12
-1536635	29-084-010-00119-002	88000	CÁRTAMO-SIN VARIEDAD	S	426	16,50	27,25	27,25	27,25		27,25			27,25	27,25
-1536634	29-084-010-00144-001	3141	TRIGO DURO-DON RICARDO	S	426	18,60	9,14	9,14	9,14		9,14			9,14	9,14
-1536633	29-084-010-00165-005	3141	TRIGO DURO-DON RICARDO	S	426	17,30	21,92	21,92	21,92		21,92			21,92	21,92
-1536749	29-084-010-00165-006	62000	PASTOS PERMANENTES DE 5 O MAS AÑOS-SIN VARIEDAD	S	428	27,00	10,41	10,41	10,41		16,01			10,41	10,41
-1536665	29-084-010-00164-002	62000	PASTOS PERMANENTES DE 5 O MAS AÑOS-SIN VARIEDAD	S	428	40,00	17,11	17,11	17,11		31,10			17,11	17,11
-881960	29-084-010-00165-017	63000	PASTOS DE MENOS DE 5 AÑOS-SIN VARIEDAD	S	428	5,60	0,02	0,02	0,02		0,02			0,02	0,02
-881959	29-084-010-00165-016	63000	PASTOS DE MENOS DE 5 AÑOS-SIN VARIEDAD	S	428	3,60	0,02	0,02	0,02		0,02			0,02	0,02
-881958	29-084-010-00165-015	63000	PASTOS DE MENOS DE 5 AÑOS-SIN VARIEDAD	S	428	6,40	0,01	0,01	0,01		0,01			0,01	0,01
-881957	29-084-010-00165-014	63000	PASTOS DE MENOS DE 5 AÑOS-SIN VARIEDAD	S	428	8,90	0,02	0,02	0,02		0,02			0,02	0,02
-881956	29-084-010-00165-009	63000	PASTOS DE MENOS DE 5 AÑOS-SIN VARIEDAD	S	428	11,60	0,03	0,03	0,03		0,03			0,03	0,03
-881949	29-084-010-00115-010	63000	PASTOS DE MENOS DE 5 AÑOS-SIN VARIEDAD	S	428	14,30	0,02	0,02	0,02		0,02			0,02	0,02
-881948	29-084-010-00115-008	63000	PASTOS DE MENOS DE 5 AÑOS-SIN VARIEDAD	S	428	20,60	0,01	0,01	0,01		0,01			0,01	0,01
-881944	29-084-010-00049-014	63000	PASTOS DE MENOS DE 5 AÑOS-SIN VARIEDAD	S	428	33,50	0,01	0,01	0,01		0,01			0,01	0,01
-881943	29-084-010-00049-011	62000	PASTOS PERMANENTES DE 5 O MAS AÑOS-SIN VARIEDAD	S	428	25,70	0,05	0,05	0,05		0,07			0,05	0,05
-881942	29-084-010-00049-006	63000	PASTOS DE MENOS DE 5 AÑOS-SIN VARIEDAD	S	428	14,70	0,05	0,05	0,05		0,05			0,05	0,05
1700000007251028	29-084-010-00119-003	62000	PASTOS PERMANENTES DE 5 O MAS AÑOS-SIN VARIEDAD	S	428	28,90	0,22	0,22	0,22		0,26			0,22	0,22
1700000007251029	29-084-010-00047-005	62000	PASTOS PERMANENTES DE 5 O MAS AÑOS-SIN VARIEDAD	S	428	31,50	0,10	0,10	0,10		0,16			0,10	0,10
1700000007251033	29-084-010-00116-007	62000	PASTOS PERMANENTES DE 5 O MAS AÑOS-SIN VARIEDAD	S	428	28,00	0,14	0,14	0,14		0,19			0,14	0,14
1700000007251035	29-084-010-00115-004	62000	PASTOS PERMANENTES DE 5 O MAS AÑOS-SIN VARIEDAD	S	428	11,30	0,60	0,60	0,60		0,60			0,60	0,60
1700000007251036	29-084-010-00049-001	62000	PASTOS PERMANENTES DE 5 O MAS AÑOS-SIN VARIEDAD	S	428	30,60	1,45	1,45	1,45		1,70			1,45	1,45
1700000007251037	29-084-010-00115-002	62000	PASTOS PERMANENTES DE 5 O MAS AÑOS-SIN VARIEDAD	S	428	20,60	0,23	0,23	0,23		0,31			0,23	0,23
1700000007251038	29-084-010-00115-003	62000	PASTOS PERMANENTES DE 5 O MAS AÑOS-SIN VARIEDAD	S	428	19,20	0,33	0,33	0,33		0,33			0,33	0,33
1700000007251039	29-084-010-00164-001	62000	PASTOS PERMANENTES DE 5 O MAS AÑOS-SIN VARIEDAD	S	428	51,90	0,06	0,06	0,06		0,14			0,06	0,06
1700000007251041	29-084-010-00115-005	62000	PASTOS PERMANENTES DE 5 O MAS AÑOS-SIN VARIEDAD	S	428	20,40	0,82	0,82	0,82		0,96			0,82	0,82
1700000007251044	29-084-010-00165-005	63000	PASTOS DE MENOS DE 5 AÑOS-SIN VARIEDAD	S	428	17,30	3,34	3,34	3,34		3,34			3,34	3,34

INCIDENCIAS**INCIDENCIA DESCRIPCIÓN**

- 100400 Recinto con cultivo, variedad, régimen de explotación o uso Sigpac no compatible con la operación solicitada (Anexo IV.I Cultivos y variedades elegibles para las Intervenciones. Orden de 28 de marzo de 2023).
Ref:-1537570 Recinto:29-084-007-00007-00017 Cultivo:919000 PITAYA-SIN VARIEDAD Secano Uso:FY
- 100411 Recinto no admisible por no estar asociado en SIGGAN a una explotación ganadera admisible (Artículo 10 de la Orden de 28 de marzo de 2023).
Ref:-1132970 Recinto:29-084-010-00164-00014 Cultivo:62000 PASTOS PERMANENTES DE 5 O MAS AÑOS-SIN VARIEDAD Secano
- 100424 Solicita recinto que no está comprometido para la operación.
Ref:-1537570 Recinto:29-084-007-00007-00017 Cultivo:919000 PITAYA-SIN VARIEDAD Secano
Ref:-1132970 Recinto:29-084-010-00164-00014 Cultivo:62000 PASTOS PERMANENTES DE 5 O MAS AÑOS-SIN VARIEDAD Secano

Datos considerados para el Cálculo de la Carga Ganadera mínima y máxima del expediente

(1) Superficie declarada admisible ajustada con la superficie comprometida.
(2) Factor de penalización valorando el alcance para el tipo de compromiso.

Puede verificar la integridad de una copia de este documento mediante la lectura del código QR adjunto o mediante el acceso a la dirección <https://ws050.juntadeandalucia.es/verificarFirma> indicando el código de VERIFICACIÓN

FIRMADO POR	JUAN JOSE SOLER GARCIA	FECHA	03/07/2024	
	ROCIO GUIJARRO MILLAN			
VERIFICACIÓN	Pk2jmWGPZXYRL7RLHCHYYEGKUBFR96	PÁGINA	270/1071	

**Datos considerados para el Cálculo de la Carga Ganadera mínima y máxima del expediente**

Explotación	Especie	Inscrito en Sipea y Admisible	Ugm Calculada para CG Mínima	Ugm Calculada para CG Máxima
ES290840000288	BOVINA	SI	29,32	29,32
			29,32	29,32

Superficie determinada para Cálculo Carga Ganadera Mínima: 48,54 ha
 Superficie determinada para Cálculo Carga Ganadera Máxima: 48,54 ha
 Carga Ganadera Mínima Expediente: 0,60 ugm/ha
 Carga Ganadera Máxima Expediente: 0,60 ugm/ha

Recintos Determinados para el Cálculo de Garga Ganadera Mínima

REF.	REFERENCIA SIGPAC	CULTIVO	DESCRIPCIÓN CULTIVO	S/R	SUP. PROPUESTA (ha)
-1537346	29-084-010-00050-00006	62000	PASTOS PERMANENTES DE 5 O MAS AÑOS-SIN VARIEDAD	S	0,26
-1537336	29-101-023-00017-00002	62000	PASTOS PERMANENTES DE 5 O MAS AÑOS-SIN VARIEDAD	S	0,83
-1536749	29-084-010-00165-00006	62000	PASTOS PERMANENTES DE 5 O MAS AÑOS-SIN VARIEDAD	S	10,41
-1536665	29-084-010-00164-00002	62000	PASTOS PERMANENTES DE 5 O MAS AÑOS-SIN VARIEDAD	S	17,11
-1535474	29-084-010-00211-00019	62000	PASTOS PERMANENTES DE 5 O MAS AÑOS-SIN VARIEDAD	S	0,03
-1357631	29-074-001-00023-00001	62000	PASTOS PERMANENTES DE 5 O MAS AÑOS-SIN VARIEDAD	S	12,35
-1132970	29-084-010-00164-00014	62000	PASTOS PERMANENTES DE 5 O MAS AÑOS-SIN VARIEDAD	S	0,02
-881960	29-084-010-00165-00017	63000	PASTOS DE MENOS DE 5 AÑOS-SIN VARIEDAD	S	0,02
-881959	29-084-010-00165-00016	63000	PASTOS DE MENOS DE 5 AÑOS-SIN VARIEDAD	S	0,02
-881958	29-084-010-00165-00015	63000	PASTOS DE MENOS DE 5 AÑOS-SIN VARIEDAD	S	0,01
-881957	29-084-010-00165-00014	63000	PASTOS DE MENOS DE 5 AÑOS-SIN VARIEDAD	S	0,02
-881956	29-084-010-00165-00009	63000	PASTOS DE MENOS DE 5 AÑOS-SIN VARIEDAD	S	0,03
-881949	29-084-010-00115-00010	63000	PASTOS DE MENOS DE 5 AÑOS-SIN VARIEDAD	S	0,02
-881948	29-084-010-00115-00008	63000	PASTOS DE MENOS DE 5 AÑOS-SIN VARIEDAD	S	0,01
-881944	29-084-010-00049-00014	63000	PASTOS DE MENOS DE 5 AÑOS-SIN VARIEDAD	S	0,01
-881943	29-084-010-00049-00011	62000	PASTOS PERMANENTES DE 5 O MAS AÑOS-SIN VARIEDAD	S	0,05
-881942	29-084-010-00049-00006	63000	PASTOS DE MENOS DE 5 AÑOS-SIN VARIEDAD	S	0,05
1700000007251028	29-084-010-00119-00003	62000	PASTOS PERMANENTES DE 5 O MAS AÑOS-SIN VARIEDAD	S	0,22
1700000007251029	29-084-010-00047-00005	62000	PASTOS PERMANENTES DE 5 O MAS AÑOS-SIN VARIEDAD	S	0,10
1700000007251033	29-084-010-00116-00007	62000	PASTOS PERMANENTES DE 5 O MAS AÑOS-SIN VARIEDAD	S	0,14
1700000007251035	29-084-010-00115-00004	62000	PASTOS PERMANENTES DE 5 O MAS AÑOS-SIN VARIEDAD	S	0,60
1700000007251036	29-084-010-00049-00001	62000	PASTOS PERMANENTES DE 5 O MAS AÑOS-SIN VARIEDAD	S	1,45
1700000007251037	29-084-010-00115-00002	62000	PASTOS PERMANENTES DE 5 O MAS AÑOS-SIN VARIEDAD	S	0,23
1700000007251038	29-084-010-00115-00003	62000	PASTOS PERMANENTES DE 5 O MAS AÑOS-SIN VARIEDAD	S	0,33
1700000007251039	29-084-010-00164-00001	62000	PASTOS PERMANENTES DE 5 O MAS AÑOS-SIN VARIEDAD	S	0,06
1700000007251041	29-084-010-00115-00005	62000	PASTOS PERMANENTES DE 5 O MAS AÑOS-SIN VARIEDAD	S	0,82
1700000007251044	29-084-010-00165-00005	63000	PASTOS DE MENOS DE 5 AÑOS-SIN VARIEDAD	S	3,34

Recintos Determinados para el Cálculo de Garga Ganadera Máxima

REF.	REFERENCIA SIGPAC	CULTIVO	DESCRIPCIÓN CULTIVO	S/R	SUP. PROPUESTA (ha)
-1537346	29-084-010-00050-00006	62000	PASTOS PERMANENTES DE 5 O MAS AÑOS-SIN VARIEDAD	S	0,26
-1537336	29-101-023-00017-00002	62000	PASTOS PERMANENTES DE 5 O MAS AÑOS-SIN VARIEDAD	S	0,83
-1536749	29-084-010-00165-00006	62000	PASTOS PERMANENTES DE 5 O MAS AÑOS-SIN VARIEDAD	S	10,41

(1) Superficie declarada admisible ajustada con la superficie comprometida.
(2) Factor de penalización valorando el alcance para el tipo de compromiso.

Puede verificar la integridad de una copia de este documento mediante la lectura del código QR adjunto o mediante el acceso a la dirección <https://ws050.juntadeandalucia.es/verificarFirma> indicando el código de VERIFICACIÓN

FIRMADO POR	JUAN JOSE SOLER GARCIA	FECHA	03/07/2024	
	ROCIO GUIJARRO MILLAN			
VERIFICACIÓN	Pk2jmWGPZXRYL7RLHCHYYEGKUBFR96	PÁGINA	271/1071	

**Datos considerados para el Cálculo de la Carga Ganadera mínima y máxima del expediente****Recintos Determinados para el Cálculo de Garga Ganadera Máxima**

REF.	REFERENCIA SIGPAC	CULTIVO	DESCRIPCIÓN CULTIVO	S/R	SUP. PROPUESTA (ha)
-1536665	29-084-010-00164-00002	62000	PASTOS PERMANENTES DE 5 O MAS AÑOS-SIN VARIEDAD	S	17,11
-1535474	29-084-010-00211-00019	62000	PASTOS PERMANENTES DE 5 O MAS AÑOS-SIN VARIEDAD	S	0,03
-1357631	29-074-001-00023-00001	62000	PASTOS PERMANENTES DE 5 O MAS AÑOS-SIN VARIEDAD	S	12,35
-1132970	29-084-010-00164-00014	62000	PASTOS PERMANENTES DE 5 O MAS AÑOS-SIN VARIEDAD	S	0,02
-881960	29-084-010-00165-00017	63000	PASTOS DE MENOS DE 5 AÑOS-SIN VARIEDAD	S	0,02
-881959	29-084-010-00165-00016	63000	PASTOS DE MENOS DE 5 AÑOS-SIN VARIEDAD	S	0,02
-881958	29-084-010-00165-00015	63000	PASTOS DE MENOS DE 5 AÑOS-SIN VARIEDAD	S	0,01
-881957	29-084-010-00165-00014	63000	PASTOS DE MENOS DE 5 AÑOS-SIN VARIEDAD	S	0,02
-881956	29-084-010-00165-00009	63000	PASTOS DE MENOS DE 5 AÑOS-SIN VARIEDAD	S	0,03
-881949	29-084-010-00115-00010	63000	PASTOS DE MENOS DE 5 AÑOS-SIN VARIEDAD	S	0,02
-881948	29-084-010-00115-00008	63000	PASTOS DE MENOS DE 5 AÑOS-SIN VARIEDAD	S	0,01
-881944	29-084-010-00049-00014	63000	PASTOS DE MENOS DE 5 AÑOS-SIN VARIEDAD	S	0,01
-881943	29-084-010-00049-00011	62000	PASTOS PERMANENTES DE 5 O MAS AÑOS-SIN VARIEDAD	S	0,05
-881942	29-084-010-00049-00006	63000	PASTOS DE MENOS DE 5 AÑOS-SIN VARIEDAD	S	0,05
1700000007251028	29-084-010-00119-00003	62000	PASTOS PERMANENTES DE 5 O MAS AÑOS-SIN VARIEDAD	S	0,22
1700000007251029	29-084-010-00047-00005	62000	PASTOS PERMANENTES DE 5 O MAS AÑOS-SIN VARIEDAD	S	0,10
1700000007251033	29-084-010-00116-00007	62000	PASTOS PERMANENTES DE 5 O MAS AÑOS-SIN VARIEDAD	S	0,14
1700000007251035	29-084-010-00115-00004	62000	PASTOS PERMANENTES DE 5 O MAS AÑOS-SIN VARIEDAD	S	0,60
1700000007251036	29-084-010-00049-00001	62000	PASTOS PERMANENTES DE 5 O MAS AÑOS-SIN VARIEDAD	S	1,45
1700000007251037	29-084-010-00115-00002	62000	PASTOS PERMANENTES DE 5 O MAS AÑOS-SIN VARIEDAD	S	0,23
1700000007251038	29-084-010-00115-00003	62000	PASTOS PERMANENTES DE 5 O MAS AÑOS-SIN VARIEDAD	S	0,33
1700000007251039	29-084-010-00164-00001	62000	PASTOS PERMANENTES DE 5 O MAS AÑOS-SIN VARIEDAD	S	0,06
1700000007251041	29-084-010-00115-00005	62000	PASTOS PERMANENTES DE 5 O MAS AÑOS-SIN VARIEDAD	S	0,82
1700000007251044	29-084-010-00165-00005	63000	PASTOS DE MENOS DE 5 AÑOS-SIN VARIEDAD	S	3,34

(1) Superficie declarada admisible ajustada con la superficie comprometida.
(2) Factor de penalización valorando el alcance para el tipo de compromiso.

Puede verificar la integridad de una copia de este documento mediante la lectura del código QR adjunto o mediante el acceso a la dirección <https://ws050.juntadeandalucia.es/verificarFirma> indicando el código de VERIFICACIÓN

FIRMADO POR	JUAN JOSE SOLER GARCIA	FECHA	03/07/2024	
	ROCIO GUIJARRO MILLAN			
VERIFICACIÓN	Pk2jmWGPZXRyL7RLHCHYYEGKUBFR96	PÁGINA	272/1071	

**APELLIDOS Y NOMBRE / RAZÓN SOCIAL**

ECOLIVARES GARNIER SL

NIF

***2180*

EXPEDIENTE

1102418

ANUALIDAD DE PAGO

1ª

IMPORTE POR ANUALIDAD

	2023	2024	2025	2026	2027
IMPORTE MÁXIMO SUBVENCIONABLE	9.916,00 €	9.916,00 €	9.916,00 €	9.916,00 €	9.916,00 €
IMPORTE MEDIO DE TRANSFERENCIA (€/ha)	247,90 €	247,90 €	247,90 €	247,90 €	247,90 €

RESUMEN DE UNIDADES

Cód	GRUPO DE PAGO	Sup. Dec. Admisible (ha)	Sup. Comprometida (ha)	Sup. ajustada compromiso (I) (ha)	% sobredec.	Sup. Propuesta (ha)	Importe Declarado	Importe Topado	Importe Propuesto	Importe tras sobredec.
429	OLIVAR	176,89		40,00	0,00	40,00	9.916,00	9.916,00	9.916,00	9.916,00
TOTAL		176,89	40,00	40,00		40,00	9.916,00	9.916,00	9.916,00	9.916,00

APLICACIÓN DE REDUCCIONES Y PENALIZACIONES

GRUPO DE PAGO	Importe Calculado	Importe prerreduc.	Importe subvencionabilidad y compromisos	Presentación tardía	Omisión declaración	Condicionalidad	IMPORTE (Euros) PROPUESTO
OLIVAR	9.916,00	9.916,00	0,00	0,00	0,00	0,00	9.916,00
TOTAL	9.916,00	9.916,00					9.916,00

RESUMEN DE PAGOS

	IMPORTE (Euros)			
	PROPUESTO	FEADER (Eje 2)	MAPA	CAPADR
PROPUESTO	9.916,00	8.428,60	972,76	514,64

RECINTOS PROPUESTOS

REF.	REFERENCIA SIGPAC	CULTIVO DESCRIPCIÓN CULTIVO	S/R	G.PAGO	PEND. MEDIA (€)	SUP. DEC. ADMISIBLE (ha)	SUP. COMPROM. (ha)	SUP. AJUSTADA COMPROM. (I) (ha)	SUP. CONV. SIGPAC (ha)	SUP. CERTIE (ha)	SUP. CAMPO (ha)	SUP. CAMPO DETER. CULT. DECLARADO (ha)	SUP. DEC. REDUCIDA (ha)	SUP. PROPUESTA (ha)
-1569414	29-001-008-00007-010	101138 OLIVAR-HOJIBLANCA	S	429	20,10	8,13	8,13	8,13		8,13			8,13	8,13
-1569398	29-001-008-00007-010	101138 OLIVAR-HOJIBLANCA	R	429	20,10	70,06	70,06	70,06		70,06			70,06	70,06
-1206954	29-001-008-00002-014	101010 OLIVAR-PICUAL	S	429	9,30	0,08	0,08	0,08		0,08			0,08	0,08
-933537	29-001-008-00012-008	101010 OLIVAR-PICUAL	S	429	16,50	0,08	0,08	0,08		0,08			0,08	0,08
-933535	29-001-008-00012-006	101010 OLIVAR-PICUAL	S	429	17,80	0,03	0,03	0,03		0,03			0,03	0,03
-933534	29-001-008-00012-005	101010 OLIVAR-PICUAL	S	429	2,10	0,06	0,06	0,06		0,06			0,06	0,06
170000006334889	29-001-007-00034-012	101138 OLIVAR-HOJIBLANCA	R	429	72,70	0,04	0,04	0,04		0,04			0,04	0,04
170000006334892	29-001-007-00034-013	101138 OLIVAR-HOJIBLANCA	R	429	38,20	0,04	0,04	0,04		0,04			0,04	0,04
170000006334894	29-001-007-00034-017	101138 OLIVAR-HOJIBLANCA	R	429	42,00	0,06	0,06	0,06		0,06			0,06	0,06
170000006334897	29-001-007-00034-020	101010 OLIVAR-PICUAL	R	429	19,70	53,32	53,32	53,32		53,32			53,32	53,32
170000006334898	29-001-007-00040-002	101138 OLIVAR-HOJIBLANCA	R	429	19,20	20,62	20,62	20,62		20,62			20,62	20,62
170000006334899	29-001-007-00041-017	101138 OLIVAR-HOJIBLANCA	S	429	48,60	0,04	0,04	0,04		0,04			0,04	0,04
170000006334901	29-001-008-00004-002	101010 OLIVAR-PICUAL	R	429	9,30	1,64	1,64	1,64		1,64			1,64	1,64
170000006334902	29-001-008-00005-003	101010 OLIVAR-PICUAL	R	429	14,10	1,20	1,20	1,20		1,20			1,20	1,20
170000006334903	29-001-007-00034-011	101138 OLIVAR-HOJIBLANCA	R	429	58,90	0,04	0,04	0,04		0,04			0,04	0,04
170000006334904	29-001-008-00006-002	101010 OLIVAR-PICUAL	R	429	20,20	1,24	1,24	1,24		1,24			1,24	1,24
170000006334909	29-001-007-00034-019	101138 OLIVAR-HOJIBLANCA	R	429	12,00	3,23	3,23	3,23		3,23			3,23	3,23
170000006334911	29-001-008-00003-002	101010 OLIVAR-PICUAL	R	429	18,90	4,06	4,06	4,06		4,06			4,06	4,06
170000006334912	29-001-008-00002-008	101010 OLIVAR-PICUAL	R	429	21,80	0,24	0,24	0,24		0,24			0,24	0,24
170000006334916	29-001-007-00034-014	101138 OLIVAR-HOJIBLANCA	R	429	12,20	0,04	0,04	0,04		0,04			0,04	0,04
170000006334920	29-001-007-00034-018	101138 OLIVAR-HOJIBLANCA	R	429	54,90	0,17	0,17	0,17		0,17			0,17	0,17
170000006334921	29-001-007-00034-010	101138 OLIVAR-HOJIBLANCA	R	429	35,00	0,03	0,03	0,03		0,03			0,03	0,03
170000006334922	29-001-008-00002-012	101138 OLIVAR-HOJIBLANCA	S	429	11,50	0,06	0,06	0,06		0,06			0,06	0,06
170000006334926	29-001-008-00012-001	101138 OLIVAR-HOJIBLANCA	R	429	5,20	0,40	0,40	0,40		0,40			0,40	0,40
170000006334930	29-001-008-00001-001	101010 OLIVAR-PICUAL	R	429	10,60	4,52	4,52	4,52		4,52			4,52	4,52
170000006334931	29-001-008-00012-003	101010 OLIVAR-PICUAL	R	429	11,40	0,78	0,78	0,78		0,78			0,78	0,78
170000006334932	29-001-008-00002-007	101010 OLIVAR-PICUAL	R	429	16,20	4,84	4,84	4,84		4,84			4,84	4,84
170000006334939	29-001-007-00041-014	101138 OLIVAR-HOJIBLANCA	S	429	24,80	0,01	0,01	0,01		0,01			0,01	0,01
170000006334940	29-001-007-00041-019	101138 OLIVAR-HOJIBLANCA	S	429	19,40	0,32	0,32	0,32		0,32			0,32	0,32
170000006334941	29-001-007-00041-018	101138 OLIVAR-HOJIBLANCA	S	429	52,80	0,09	0,09	0,09		0,09			0,09	0,09
170000006334942	29-001-007-00041-021	101138 OLIVAR-HOJIBLANCA	S	429	70,60	0,78	0,78	0,78		0,78			0,78	0,78
170000006334943	29-001-007-00041-020	101138 OLIVAR-HOJIBLANCA	S	429	54,30	0,55	0,55	0,55		0,55			0,55	0,55
170000006334944	29-001-007-00041-023	101138 OLIVAR-HOJIBLANCA	S	429	69,00	0,05	0,05	0,05		0,05			0,05	0,05
170000006334945	29-001-007-00041-022	101138 OLIVAR-HOJIBLANCA	S	429	40,20	0,04	0,04	0,04		0,04			0,04	0,04

(1) Superficie declarada admisible ajustada con la superficie comprometida.
(2) Factor de penalización valorando el alcance para el tipo de compromiso.

Puede verificar la integridad de una copia de este documento mediante la lectura del código QR adjunto o mediante el acceso a la dirección <https://ws050.juntadeandalucia.es/verificarFirma> indicando el código de VERIFICACIÓN

FIRMADO POR	JUAN JOSE SOLER GARCIA	FECHA	03/07/2024	
	ROCIO GUIJARRO MILLAN			
VERIFICACIÓN	Pk2jmWGPZXYRL7RLHCHYYEGKUBFR96	PÁGINA	273/1071	



INCIDENCIAS

INCIDENCIA DESCRIPCIÓN

- 248 Verifica que los recintos declarados con sistema de explotación regadío corresponden realmente a regadío según SIGPAC.
Ref:170000006334898 Recinto:29-001-007-00040-00002 Cultivo:101138 OLIVAR-HOJIBLANCA Regadío
Ref:170000006334932 Recinto:29-001-008-00002-00007 Cultivo:101010 OLIVAR-PICUAL Regadío
Ref:170000006334912 Recinto:29-001-008-00002-00008 Cultivo:101010 OLIVAR-PICUAL Regadío
Ref:-1569398 Recinto:29-001-008-00007-00010 Cultivo:101138 OLIVAR-HOJIBLANCA Regadío

(1) Superficie declarada admisible ajustada con la superficie comprometida.
(2) Factor de penalización valorando el alcance para el tipo de compromiso.

Puede verificar la integridad de una copia de este documento mediante la lectura del código QR adjunto o mediante el acceso a la dirección <https://ws050.juntadeandalucia.es/verificarFirma> indicando el código de VERIFICACIÓN

FIRMADO POR	JUAN JOSE SOLER GARCIA	FECHA	03/07/2024	
	ROCIO GUIJARRO MILLAN			
VERIFICACIÓN	Pk2jmWGPZXRYL7RLHCHYYEGKUBFR96	PÁGINA	274/1071	



APELLIDOS Y NOMBRE / RAZÓN SOCIAL
EL CEBADERO, C.B.

NIF ****6615* **EXPEDIENTE** 1261719 **ANUALIDAD DE PAGO** 1ª

IMPORTE POR ANUALIDAD

	2023	2024	2025	2026	2027
IMPORTE MÁXIMO SUBVENCIONABLE	2.407,11 €	2.407,11 €	2.407,11 €	2.407,11 €	2.407,11 €
IMPORTE MEDIO DE TRANSFERENCIA (€/ha)	247,90 €	247,90 €	247,90 €	247,90 €	247,90 €

RESUMEN DE UNIDADES

Cód	GRUPO DE PAGO	Sup. Dec. Admisible (ha)	Sup. Comprometida (ha)	Sup. ajustada compromiso (1) (ha)	% sobredec.	Sup. Propuesta (ha)	Importe Declarado	Importe Topado	Importe Propuesto	Importe tras sobredec.
429	OLIVAR	9,71		9,71	0,00	9,71	2.407,11	2.407,11	2.407,11	2.407,11
TOTAL		9,71	9,71	9,71		9,71	2.407,11	2.407,11	2.407,11	2.407,11

APLICACIÓN DE REDUCCIONES Y PENALIZACIONES

GRUPO DE PAGO	Importe Calculado	Importe prereduc.	Criterios de subvencionabilidad y compromisos	Presentación tardía	Omisión declaración	Condicionalidad	IMPORTE (Euros) PROPUESTO
OLIVAR	2.407,11	2.407,11	0,00	0,00	0,00	0,00	2.407,11
TOTAL	2.407,11	2.407,11					2.407,11

RESUMEN DE PAGOS

	IMPORTE (Euros)			
	PROPUESTO	FEADER (Eje 2)	MAPA	CAPADR
PROPUESTO	2.407,11	2.046,04	236,14	124,93

RECINTOS PROPUESTOS

REF.	REFERENCIA SIGPAC	CULTIVO	DESCRIPCIÓN CULTIVO	S/R	G.PAGO	PEND. MEDIA (%)	SUP. DEC. ADMISIBLE (ha)	SUP. COMPROM. (ha)	SUP. AJUSTADA COMPR.(1) (ha)	SUP. CONV. SIGPAC (ha)	SUP. CERTIE. (ha)	SUP. CAMPO (ha)	SUP. CAMPO DETER. CULT. DECLARADO (ha)	SUP. DEC. REDUCIDA (ha)	SUP. PROPUESTA (ha)
1700000004735114	29-084-008-00259-011	101138	OLIVAR-HOJIBLANCA	S	429	7,90	0,36	0,36	0,36		0,36			0,36	0,36
1700000004735116	29-084-008-00259-001	101138	OLIVAR-HOJIBLANCA	S	429	6,00	9,35	9,35	9,35		9,35			9,35	9,35

(1) Superficie declarada admisible ajustada con la superficie comprometida.

(2) Factor de penalización valorando el alcance para el tipo de compromiso.

Puede verificar la integridad de una copia de este documento mediante la lectura del código QR adjunto o mediante el acceso a la dirección <https://ws050.juntadeandalucia.es/verificarFirma> indicando el código de VERIFICACIÓN

FIRMADO POR	JUAN JOSE SOLER GARCIA	FECHA	03/07/2024	
	ROCIO GUIJARRO MILLAN			
VERIFICACIÓN	Pk2jmWGPZXYL7RLHCHYYEGKUBFR96	PÁGINA	275/1071	



<u>APELLIDOS Y NOMBRE / RAZÓN SOCIAL</u>	<u>NIF</u>	<u>EXPEDIENTE</u>	<u>ANUALIDAD DE PAGO</u>		
EL HUERTO DE ANTAÑO, S.L.	****0275*	1264170	1ª		
IMPORTE POR ANUALIDAD					
	2023	2024	2025	2026	2027
IMPORTE MÁXIMO SUBVENCIONABLE	940,87 €	940,87 €	940,87 €	940,87 €	940,87 €
IMPORTE MEDIO DE TRANSFERENCIA (€/ha)	245,66 €	245,66 €	245,66 €	245,66 €	245,66 €

RESUMEN DE UNIDADES

<u>Cód</u>	<u>GRUPO DE PAGO</u>	<u>Sup. Dec. Admisible (ha)</u>	<u>Sup. Comprometida (ha)</u>	<u>Sup. ajustada compromiso (I) (ha)</u>	<u>% sobredec.</u>	<u>Sup. Propuesta (ha)</u>	<u>Importe Declarado</u>	<u>Importe Topado</u>	<u>Importe Propuesto</u>	<u>Importe tras sobredec.</u>
429	OLIVAR	2,77		2,75	0,00	2,75	681,73	681,73	681,73	681,73
431	VIÑEDO	1,08		1,08	0,00	1,08	259,14	259,14	259,14	259,14
TOTAL		3,85	3,83	3,83		3,83	940,87	940,87	940,87	940,87

APLICACIÓN DE REDUCCIONES Y PENALIZACIONES

<u>GRUPO DE PAGO</u>	<u>Importe Calculado</u>	<u>Importe prereduc.</u>	<u>Criterios de subvencionabilidad y compromisos</u>	<u>Presentación tardía</u>	<u>Omisión declaración</u>	<u>Condicionabilidad</u>	<u>IMPORTE (Euros) PROPUESTO</u>
OLIVAR	681,73	681,73	0,00	0,00	0,00	0,00	681,73
VIÑEDO	259,14	259,14	0,00	0,00	0,00	0,00	259,14
TOTAL	940,87	940,87					940,87

RESUMEN DE PAGOS

	<u>IMPORTE (Euros)</u>				
	<u>PROPUESTO</u>	<u>PROPUESTO</u>	<u>FEADER (Eje 2)</u>	<u>MAPA</u>	<u>CAPADR</u>
		940,87	799,74	92,30	48,83

RECINTOS PROPUESTOS

<u>REF.</u>	<u>REFERENCIA SIGPAC</u>	<u>CULTIVO DESCRIPCIÓN CULTIVO</u>	<u>S/R G.PAGO</u>	<u>PEND. MEDIA (%)</u>	<u>SUP. DEC. ADMISIBLE (ha)</u>	<u>SUP. COMPROM. (ha)</u>	<u>SUP. AJUSTADA COMPR.(I) (ha)</u>	<u>SUP. CONV. SIGPAC (ha)</u>	<u>SUP. CERTIF. (ha)</u>	<u>SUP. CAMPO (ha)</u>	<u>SUP. CAMPO DETER. CULT. DECLARADO (ha)</u>	<u>SUP. DEC. REDUCIDA (ha)</u>	<u>SUP. PROPUESTA (ha)</u>
5312405	29-018-016-00046-001	101138 OLIVAR-HOJIBLANCA	S	429	23,70	0,41	0,41	0,41	0,41	0,41	0,41	0,41	0,41
5312408	29-018-016-00046-008	101138 OLIVAR-HOJIBLANCA	S	429	31,40	0,64	0,64	0,64	0,64	0,64	0,64	0,64	0,64
5312418	29-031-005-00048-007	101138 OLIVAR-HOJIBLANCA	S	429	20,10	1,72	1,70	1,70	1,70	1,70	1,70	1,70	1,70
5312406	29-018-016-00046-012	102255 VIÑEDO VINIFICACIÓN-MOSCATEL DE MALAGA	S	431	31,90	0,17	0,17	0,17	0,17	0,17	0,17	0,17	0,17
5312411	29-018-016-00046-015	102255 VIÑEDO VINIFICACIÓN-MOSCATEL DE MALAGA	S	431	39,20	0,31	0,31	0,31	0,31	0,31	0,31	0,31	0,31
5312420	29-031-004-00125-009	102255 VIÑEDO VINIFICACIÓN-MOSCATEL DE MALAGA	R	431	23,10	0,60	0,60	0,60	0,60	0,60	0,60	0,60	0,60

INCIDENCIAS**INCIDENCIA DESCRIPCIÓN**

- 100402 Recinto solicitado no forma parte de ningún organismo de control autorizado para la producción ecológica en Andalucía o fecha de inscripción posterior al plazo establecido (Anexo I. Criterios de Subvencionabilidad. Orden 28 de marzo de 2023).
Ref:5312419 Recinto:29-031-004-00125-00010 Cultivo:20000 BARBECHO TRADICIONAL-SIN VARIEDAD Regadío
- 100406 Grupo de cultivo declarado en el recinto no coincide con el grupo de cultivo existente en el organismo de control autorizado para la producción ecológica en Andalucía (Anexo I. Criterios de Subvencionabilidad. Orden 28 de marzo de 2023).
Ref:5312419 Recinto:29-031-004-00125-00010 Cultivo:20000 BARBECHO TRADICIONAL-SIN VARIEDAD Regadío Grupo de SIPEA:HORTICOLAS
- 100412 Número de hectáreas validadas inferior a la superficie mínima permitida por el grupo de cultivo (Anexo I. Criterios de Subvencionabilidad. Orden 28 de marzo de 2023).
Sup. Resuelta:0 Grupo de Pago:FRUTALES REGADÍO
- 100413 Recinto perteneciente a grupo de cultivo que no cumple con la superficie mínima requerida (Anexo I. Criterios de Subvencionabilidad. Orden 28 de marzo de 2023).
Ref:5312421 Recinto:29-031-004-00125-00002 Cultivo:106241 NECTARINOS-SUNWRIGHT Regadío Sup. Declarada:0,81 Superficie Resolver:0,81
- 100424 Solicita recinto que no está comprometido para la operación.
Ref:5312419 Recinto:29-031-004-00125-00010 Cultivo:20000 BARBECHO TRADICIONAL-SIN VARIEDAD Regadío

(1) Superficie declarada admisible ajustada con la superficie comprometida.
(2) Factor de penalización valorando el alcance para el tipo de compromiso.

Puede verificar la integridad de una copia de este documento mediante la lectura del código QR adjunto o mediante el acceso a la dirección <https://ws050.juntadeandalucia.es/verificarFirma> indicando el código de VERIFICACIÓN

FIRMADO POR	JUAN JOSE SOLER GARCIA	FECHA	03/07/2024	
	ROCIO GUIJARRO MILLAN			
VERIFICACIÓN	Pk2jmWGPZXRyL7RLHCHYYEGKUBFR96	PÁGINA	276/1071	

**APELLIDOS Y NOMBRE / RAZÓN SOCIAL**

ELENA MORENO JUAN CARLOS

NIF
****8734*EXPEDIENTE
1263448ANUALIDAD
DE PAGO
1ª**IMPORTE POR ANUALIDAD**

	2023	2024	2025	2026	2027
IMPORTE MÁXIMO SUBVENCIONABLE	706,52 €	706,52 €	706,52 €	706,52 €	706,52 €
IMPORTE MEDIO DE TRANSFERENCIA (€/ha)	247,90 €	247,90 €	247,90 €	247,90 €	247,90 €

RESUMEN DE UNIDADES

Cód	GRUPO DE PAGO	Sup. Dec. Admisible (ha)	Sup. Comprometida (ha)	Sup. ajustada compromiso (1) (ha)	% sobredec.	Sup. Propuesta (ha)	Importe Declarado	Importe Topado	Importe Propuesto	Importe tras sobredec.
429	OLIVAR	2,85		2,85	0,00	2,85	706,52	706,52	706,52	706,52
TOTAL		2,85	2,85	2,85		2,85	706,52	706,52	706,52	706,52

APLICACIÓN DE REDUCCIONES Y PENALIZACIONES

GRUPO DE PAGO	Importe Calculado	Importe prereduc.	Criterios de subvencionabilidad y compromisos	Presentación tardía	Omisión declaración	Condicionalidad	IMPORTE (Euros) PROPUESTO
OLIVAR	706,52	706,52	0,00	0,00	0,00	0,00	706,52
TOTAL	706,52	706,52					706,52

RESUMEN DE PAGOS

	IMPORTE (Euros)		
	PROPUESTO	FEADER (Eje 2)	MAPA
PROPUESTO	706,52	600,54	69,31
			CAPADR
			36,67

RECINTOS PROPUESTOS

REF.	REFERENCIA SIGPAC	CULTIVO	DESCRIPCIÓN CULTIVO	S/R	G.PAGO	PEND. MEDIA (%)	SUP. DEC. ADMISIBLE (ha)	SUP. COMPROM. (ha)	SUP. AJUSTADA COMPR.(1) (ha)	SUP. CONV. SIGPAC (ha)	SUP. CERTIE. (ha)	SUP. CAMPO (ha)	SUP. CAMPO DETER. CULT. DECLARADO (ha)	SUP. DEC. REDUCIDA (ha)	SUP. PROPUESTA (ha)
5302985	29-101-019-00049-004	101007	OLIVAR-MANZANILLA	S	429	38,60	2,85	2,85	2,85		2,85			2,85	2,85

INCIDENCIAS**INCIDENCIA DESCRIPCIÓN**

100422 Recinto declarado por error para una operación de la 6503, que se ha corregido de oficio desmarcando la operación incorrecta, de acuerdo con la fecha de inscripción del recinto en la producción ecológica.
Ref:5302985 Recinto:29-101-019-00049-00004 Cultivo:101007 OLIVAR-MANZANILLA Secano

(1) Superficie declarada admisible ajustada con la superficie comprometida.
(2) Factor de penalización valorando el alcance para el tipo de compromiso.

Puede verificar la integridad de una copia de este documento mediante la lectura del código QR adjunto o mediante el acceso a la dirección <https://ws050.juntadeandalucia.es/verificarFirma> indicando el código de VERIFICACIÓN

FIRMADO POR	JUAN JOSE SOLER GARCIA	FECHA	03/07/2024
	ROCIO GUIJARRO MILLAN		
VERIFICACIÓN	Pk2jmWGPZXYL7RLHCHYYEGKUBFR96	PÁGINA	277/1071



**APELLIDOS Y NOMBRE / RAZÓN SOCIAL**

ESCAÑO CAMPOS ANTONIO

NIF

****8324*

EXPEDIENTE

1032945

ANUALIDAD DE PAGO

1ª

IMPORTE POR ANUALIDAD

	2023	2024	2025	2026	2027
IMPORTE MÁXIMO SUBVENCIONABLE	244,76 €	244,76 €	244,76 €	244,76 €	244,76 €
IMPORTE MEDIO DE TRANSFERENCIA (€/ha)	349,66 €	349,66 €	349,66 €	349,66 €	349,66 €

RESUMEN DE UNIDADES

Cód	GRUPO DE PAGO	Sup. Dec. Admisible (ha)	Sup. Comprometida (ha)	Sup. ajustada compromiso (1) (ha)	% sobredec.	Sup. Propuesta (ha)	Importe Declarado	Importe Topado	Importe Propuesto	Importe tras sobredec.
433	FRUTALES REGADÍO	0,70		0,70	0,00	0,70	244,76	244,76	244,76	244,76
TOTAL		0,70	0,70	0,70		0,70	244,76	244,76	244,76	244,76

APLICACIÓN DE REDUCCIONES Y PENALIZACIONES

GRUPO DE PAGO	Importe Calculado	Importe prereduc.	Criterios de subvencionabilidad y compromisos	Presentación tardía	Omisión declaración	Condicionalidad	IMPORTE (Euros) PROPUESTO
FRUTALES REGADÍO	244,76	244,76	0,00	0,00	0,00	0,00	244,76
TOTAL	244,76	244,76					244,76

RESUMEN DE PAGOS

	IMPORTE (Euros)		
	PROPUESTO	FEADER (Eje 2)	MAPA
PROPUESTO	244,76	208,05	24,01
			CAPADR 12,70

RECINTOS PROPUESTOS

REF.	REFERENCIA SIGPAC	CULTIVO	DESCRIPCIÓN CULTIVO	S/R	G.PAGO	PEND. MEDIA (%)	SUP. DEC. ADMISIBLE (ha)	SUP. COMPROM. (ha)	SUP. AJUSTADA COMPR.(1) (ha)	SUP. CONV. SIGPAC (ha)	SUP. CERTIE. (ha)	SUP. CAMPO (ha)	SUP. CAMPO DETER. CULT. DECLARADO (ha)	SUP. DEC. REDUCIDA (ha)	SUP. PROPUESTA (ha)
170000002748674	29-066-002-00103-005	343005	AGUACATE-HASS	R	433	23,80	0,70	0,70	0,70		0,70			0,70	0,70

(1) Superficie declarada admisible ajustada con la superficie comprometida.

(2) Factor de penalización valorando el alcance para el tipo de compromiso.

Puede verificar la integridad de una copia de este documento mediante la lectura del código QR adjunto o mediante el acceso a la dirección <https://ws050.juntadeandalucia.es/verificarFirma> indicando el código de VERIFICACIÓN

FIRMADO POR	JUAN JOSE SOLER GARCIA	FECHA	03/07/2024
	ROCIO GUIJARRO MILLAN		
VERIFICACIÓN	Pk2jmWGPZXYL7RLHCHYYEGKUBFR96	PÁGINA	278/1071



**APELLIDOS Y NOMBRE / RAZÓN SOCIAL**

ESCOLANO RUIZ PATRICIA DEL CARMEN

NIF

****5705*

EXPEDIENTE

1262750

ANUALIDAD DE PAGO

1ª

IMPORTE POR ANUALIDAD

	2023	2024	2025	2026	2027
IMPORTE MÁXIMO SUBVENCIONABLE	377,63 €	377,63 €	377,63 €	377,63 €	377,63 €
IMPORTE MEDIO DE TRANSFERENCIA (€/ha)	349,66 €	349,66 €	349,66 €	349,66 €	349,66 €

RESUMEN DE UNIDADES

Cód	GRUPO DE PAGO	Sup. Dec. Admisible (ha)	Sup. Comprometida (ha)	Sup. ajustada compromiso (1) (ha)	% sobredec.	Sup. Propuesta (ha)	Importe Declarado	Importe Topado	Importe Propuesto	Importe tras sobredec.
433	FRUTALES REGADÍO	1,09		1,08	0,00	1,08	377,63	377,63	377,63	377,63
TOTAL		1,09	1,08	1,08		1,08	377,63	377,63	377,63	377,63

APLICACIÓN DE REDUCCIONES Y PENALIZACIONES

GRUPO DE PAGO	Importe Calculado	Importe prereduc.	Criterios de subvencionabilidad y compromisos	Presentación tardía	Omisión declaración	Condicionalidad	IMPORTE (Euros) PROPUESTO
FRUTALES REGADÍO	377,63	377,63	0,00	0,00	0,00	0,00	377,63
TOTAL	377,63	377,63					377,63

RESUMEN DE PAGOS

	IMPORTE (Euros)		
	PROPUESTO	FEADER (Eje 2)	MAPA
PROPUESTO	377,63	320,99	37,05
			CAPADR 19,59

RECINTOS PROPUESTOS

REF.	REFERENCIA SIGPAC	CULTIVO	DESCRIPCIÓN CULTIVO	S/R	G.PAGO	PEND. MEDIA (%)	SUP. DEC. ADMISIBLE (ha)	SUP. COMPROM. (ha)	SUP. AJUSTADA COMPR.(1) (ha)	SUP. CONV. SIGPAC (ha)	SUP. CERTIE. (ha)	SUP. CAMPO (ha)	SUP. CAMPO DETER. CULT. DECLARADO (ha)	SUP. DEC. REDUCIDA (ha)	SUP. PROPUESTA (ha)
5266021	29-086-002-00710-002	344008	MANGO-OSTEEN	R	433	43,50	0,09	0,09	0,09		0,09			0,09	0,09
5266023	29-086-002-00710-001	344008	MANGO-OSTEEN	R	433	67,50	1,00	0,99	0,99		0,99			0,99	0,99

(1) Superficie declarada admisible ajustada con la superficie comprometida.

(2) Factor de penalización valorando el alcance para el tipo de compromiso.

Puede verificar la integridad de una copia de este documento mediante la lectura del código QR adjunto o mediante el acceso a la dirección <https://ws050.juntadeandalucia.es/verificarFirma> indicando el código de VERIFICACIÓN

FIRMADO POR	JUAN JOSE SOLER GARCIA	FECHA	03/07/2024
	ROCIO GUIJARRO MILLAN		
VERIFICACIÓN	Pk2jmWGPZXYL7RLHCHYYEGKUBFR96	PÁGINA	279/1071





<u>APELLIDOS Y NOMBRE / RAZÓN SOCIAL</u>	<u>NIF</u>	<u>EXPEDIENTE</u>	<u>ANUALIDAD DE PAGO</u>
ESCUA HOSTELERIA Y RESTAURACION, S.L.	***7332*	1234314	1ª

IMPORTE POR ANUALIDAD

	2023	2024	2025	2026	2027
IMPORTE MÁXIMO SUBVENCIONABLE	6.450,36 €	6.450,36 €	6.450,36 €	6.450,36 €	6.450,36 €
IMPORTE MEDIO DE TRANSFERENCIA (€/ha)	247,90 €	247,90 €	247,90 €	247,90 €	247,90 €

RESUMEN DE UNIDADES

<u>Cód</u>	<u>GRUPO DE PAGO</u>	<u>Sup. Dec. Admisible (ha)</u>	<u>Sup. Comprometida (ha)</u>	<u>Sup. ajustada compromiso (1) (ha)</u>	<u>% sobredec.</u>	<u>Sup. Propuesta (ha)</u>	<u>Importe Declarado</u>	<u>Importe Topado</u>	<u>Importe Propuesto</u>	<u>Importe tras sobredec.</u>
429	OLIVAR	26,02		26,02	0,00	26,02	6.450,36	6.450,36	6.450,36	6.450,36
TOTAL		26,02	26,02	26,02		26,02	6.450,36	6.450,36	6.450,36	6.450,36

APLICACIÓN DE REDUCCIONES Y PENALIZACIONES

<u>GRUPO DE PAGO</u>	<u>Importe Calculado</u>	<u>Importe prerreduc.</u>	<u>Criterios de subvencionabilidad y compromisos</u>	<u>Presentación tardía</u>	<u>Omisión declaración</u>	<u>Condicionidad</u>	<u>IMPORTE (Euros) PROPUESTO</u>
OLIVAR	6.450,36	6.450,36	0,00	0,00	0,00	0,00	6.450,36
TOTAL	6.450,36	6.450,36					6.450,36

RESUMEN DE PAGOS

	<u>IMPORTE (Euros)</u>			
	<u>PROPUESTO</u>	<u>FEADER (Eje 2)</u>	<u>MAPA</u>	<u>CAPADR</u>
PROPUESTO	6.450,36	5.482,81	632,78	334,77

RECINTOS PROPUESTOS

<u>REF.</u>	<u>REFERENCIA SIGPAC</u>	<u>CULTIVO</u>	<u>DESCRIPCIÓN CULTIVO</u>	<u>S/R</u>	<u>G.PAGO</u>	<u>PEND. MEDIA (t/ha)</u>	<u>SUP. DEC. ADMISIBLE (ha)</u>	<u>SUP. COMPROM. (ha)</u>	<u>SUP. AJUSTADA COMPROM. (1) (ha)</u>	<u>SUP. CONV. SIGPAC (ha)</u>	<u>SUP. CERTIE (ha)</u>	<u>SUP. CAMPO (ha)</u>	<u>SUP. CAMPO DETER. CULT. DECLARADO (ha)</u>	<u>SUP. DEC. REDUCIDA (ha)</u>	<u>SUP. PROPUESTA (ha)</u>
-76462	29-017-018-09003-002	101138	OLIVAR-HOJIBLANCA	S	429	19,60	0,02	0,02	0,02		0,02			0,02	0,02
1700000007026979	29-017-018-00506-002	101138	OLIVAR-HOJIBLANCA	S	429	20,20	0,28	0,28	0,28		0,28			0,28	0,28
1700000007026982	29-017-018-00518-006	101138	OLIVAR-HOJIBLANCA	R	429	24,00	1,25	1,25	1,25		1,25			1,25	1,25
1700000007026983	29-017-018-00510-002	101138	OLIVAR-HOJIBLANCA	S	429	4,30	1,08	1,08	1,08		1,08			1,08	1,08
1700000007026984	29-017-018-00511-002	101138	OLIVAR-HOJIBLANCA	S	429	4,50	2,36	2,36	2,36		2,36			2,36	2,36
1700000007026985	29-017-018-09002-002	101138	OLIVAR-HOJIBLANCA	S	429	4,50	0,06	0,06	0,06		0,06			0,06	0,06
1700000007026986	29-017-018-00511-001	101138	OLIVAR-HOJIBLANCA	R	429	5,40	0,39	0,39	0,39		0,39			0,39	0,39
1700000007026987	29-017-018-00512-001	101138	OLIVAR-HOJIBLANCA	S	429	6,50	0,26	0,26	0,26		0,26			0,26	0,26
1700000007026988	29-017-018-00513-005	101138	OLIVAR-HOJIBLANCA	S	429	16,40	1,08	1,08	1,08		1,08			1,08	1,08
1700000007026989	29-017-018-00513-006	101138	OLIVAR-HOJIBLANCA	S	429	11,40	4,40	4,40	4,40		4,40			4,40	4,40
1700000007026990	29-017-018-00514-003	101138	OLIVAR-HOJIBLANCA	S	429	16,10	9,25	9,25	9,25		9,25			9,25	9,25
1700000007026991	29-017-018-09001-002	101138	OLIVAR-HOJIBLANCA	S	429	10,70	0,09	0,09	0,09		0,09			0,09	0,09
1700000007026992	29-017-018-09001-004	101138	OLIVAR-HOJIBLANCA	S	429	14,40	0,06	0,06	0,06		0,06			0,06	0,06
1700000007026993	29-017-018-09009-002	101138	OLIVAR-HOJIBLANCA	S	429	7,70	0,08	0,08	0,08		0,08			0,08	0,08
1700000007026994	29-017-018-09012-003	101138	OLIVAR-HOJIBLANCA	S	429	9,10	0,33	0,33	0,33		0,33			0,33	0,33
1700000007026995	29-017-018-09096-001	101138	OLIVAR-HOJIBLANCA	S	429	8,00	0,03	0,03	0,03		0,03			0,03	0,03
1700000007026996	29-017-018-00506-003	101138	OLIVAR-HOJIBLANCA	S	429	13,80	2,60	2,60	2,60		2,60			2,60	2,60
1700000007026997	29-017-018-00507-001	101138	OLIVAR-HOJIBLANCA	S	429	8,40	0,14	0,14	0,14		0,14			0,14	0,14
1700000007026998	29-017-018-00508-001	101138	OLIVAR-HOJIBLANCA	S	429	8,90	1,07	1,07	1,07		1,07			1,07	1,07
1700000007026999	29-017-018-09010-003	101138	OLIVAR-HOJIBLANCA	S	429	9,60	0,03	0,03	0,03		0,03			0,03	0,03
1700000007027000	29-017-018-09098-001	101138	OLIVAR-HOJIBLANCA	S	429	15,50	0,07	0,07	0,07		0,07			0,07	0,07
1700000007027002	29-017-018-00510-001	101138	OLIVAR-HOJIBLANCA	S	429	5,80	1,09	1,09	1,09		1,09			1,09	1,09

INCIDENCIAS**INCIDENCIA DESCRIPCIÓN**

- 100400 Recinto con cultivo, variedad, régimen de explotación o uso Sigpac no compatible con la operación solicitada (Anexo IV.I Cultivos y variedades elegibles para las Intervenciones. Orden de 28 de marzo de 2023).
Ref:1700000007027003 Recinto:29-017-018-09002-00001 Cultivo:101138 OLIVAR-HOJIBLANCA Secano Uso:TA
- 100424 Solicita recinto que no está comprometido para la operación.
Ref:1700000007027003 Recinto:29-017-018-09002-00001 Cultivo:101138 OLIVAR-HOJIBLANCA Secano

(1) Superficie declarada admisible ajustada con la superficie comprometida.
(2) Factor de penalización valorando el alcance para el tipo de compromiso.

Puede verificar la integridad de una copia de este documento mediante la lectura del código QR adjunto o mediante el acceso a la dirección <https://ws050.juntadeandalucia.es/verificarFirma> indicando el código de VERIFICACIÓN

FIRMADO POR	JUAN JOSE SOLER GARCIA	FECHA	03/07/2024	
	ROCIO GUIJARRO MILLAN			
VERIFICACIÓN	Pk2jmWGPZXYL7RLHCHYYEGKUBFR96	PÁGINA	280/1071	

**APELLIDOS Y NOMBRE / RAZÓN SOCIAL**

ESPINOSA CRUZADO ISABEL

NIF

***0101*

EXPEDIENTE

1178465

ANUALIDAD DE PAGO

1ª

IMPORTE POR ANUALIDAD

	2023	2024	2025	2026	2027
IMPORTE MÁXIMO SUBVENCIONABLE	1.872,64 €	1.872,64 €	1.872,64 €	1.872,64 €	1.872,64 €
IMPORTE MEDIO DE TRANSFERENCIA (€/ha)	216,24 €	216,24 €	216,24 €	216,24 €	216,24 €

RESUMEN DE UNIDADES

Cód	GRUPO DE PAGO	Sup. Dec. Admisible (ha)	Sup. Comprometida (ha)	Sup. ajustada compromiso (1) (ha)	% sobredec.	Sup. Propuesta (ha)	Importe Declarado	Importe Topado	Importe Propuesto	Importe tras sobredec.
432	FRUTALES SECANO	8,66		8,66	0,00	8,66	1.872,64	1.872,64	1.872,64	1.872,64
TOTAL		8,66	8,66	8,66		8,66	1.872,64	1.872,64	1.872,64	1.872,64

APLICACIÓN DE REDUCCIONES Y PENALIZACIONES

GRUPO DE PAGO	Importe Calculado	Importe prerreduc.	Criterios de subvencionabilidad y compromisos	Presentación tardía	Omisión declaración	Condicionalidad	IMPORTE (Euros) PROPUESTO
FRUTALES SECANO	1.872,64	1.872,64	0,00	0,00	0,00	0,00	1.872,64
TOTAL	1.872,64	1.872,64					1.872,64

RESUMEN DE PAGOS

	IMPORTE (Euros)			
	PROPUESTO	FEADER (Eje 2)	MAPA	CAPADR
PROPUESTO	1.872,64	1.591,74	183,71	97,19

RECINTOS PROPUESTOS

REF.	REFERENCIA SIGPAC	CULTIVO DESCRIPCIÓN CULTIVO	S/R	G.PAGO	PEND. MEDIA (%)	SUP. DEC. ADMISIBLE (ha)	SUP. COMPROM. (ha)	SUP. AJUSTADA COMPR.(1) (ha)	SUP. CONV. SIGPAC (ha)	SUP. CERTIE. (ha)	SUP. CAMPO (ha)	SUP. CAMPO DETER. CULT. DECLARADO (ha)	SUP. DEC. REDUCIDA (ha)	SUP. PROPUESTA (ha)
-1125822	29-011-028-00138-009	104007 ALMENDROS-COMUNA	S	432	33,60	0,13	0,13	0,13		0,94			0,13	0,13
-1125821	29-011-028-00138-008	104007 ALMENDROS-COMUNA	S	432	57,80	1,19	1,19	1,19		1,62			1,19	1,19
1700000006174035	29-011-028-00104-003	104007 ALMENDROS-COMUNA	S	432	43,10	0,61	0,61	0,61		0,61			0,61	0,61
1700000006174036	29-011-028-00133-007	104007 ALMENDROS-COMUNA	S	432	50,70	0,12	0,12	0,12		0,12			0,12	0,12
1700000006174037	29-011-028-00134-009	104007 ALMENDROS-COMUNA	S	432	65,90	0,26	0,26	0,26		0,26			0,26	0,26
1700000006174039	29-011-028-00138-007	104007 ALMENDROS-COMUNA	S	432	53,00	0,74	0,74	0,74		0,74			0,74	0,74
1700000006174040	29-011-028-00138-008	104007 ALMENDROS-COMUNA	S	432	57,80	0,80	0,80	0,80		1,09			0,80	0,80
1700000006174042	29-011-028-00145-004	104007 ALMENDROS-COMUNA	S	432	46,70	0,25	0,25	0,25		0,25			0,25	0,25
1700000006174043	29-011-028-00145-005	104007 ALMENDROS-COMUNA	S	432	60,80	4,56	4,56	4,56		4,58			4,56	4,56

(1) Superficie declarada admisible ajustada con la superficie comprometida.
(2) Factor de penalización valorando el alcance para el tipo de compromiso.

Puede verificar la integridad de una copia de este documento mediante la lectura del código QR adjunto o mediante el acceso a la dirección <https://ws050.juntadeandalucia.es/verificarFirma> indicando el código de VERIFICACIÓN

FIRMADO POR	JUAN JOSE SOLER GARCIA	FECHA	03/07/2024	
	ROCIO GUIJARRO MILLAN			
VERIFICACIÓN	Pk2jmWGPZXYL7RLHCHYYEGKUBFR96	PÁGINA	281/1071	

**APELLIDOS Y NOMBRE / RAZÓN SOCIAL**

ESPINOSA DIAZ FRANCISCO MIGUEL

NIF

****3638*

EXPEDIENTE

1128685

ANUALIDAD DE PAGO

1ª

IMPORTE POR ANUALIDAD

	2023	2024	2025	2026	2027
IMPORTE MÁXIMO SUBVENCIONABLE	5.209,93 €	5.209,93 €	5.209,93 €	5.209,93 €	5.209,93 €
IMPORTE MEDIO DE TRANSFERENCIA (€/ha)	292,04 €	292,04 €	292,04 €	292,04 €	292,04 €

RESUMEN DE UNIDADES

Cód	GRUPO DE PAGO	Sup. Dec. Admisible (ha)	Sup. Comprometida (ha)	Sup. ajustada compromiso (I) (ha)	% sobredec.	Sup. Propuesta (ha)	Importe Declarado	Importe Topado	Importe Propuesto	Importe tras sobredec.
433	FRUTALES REGADÍO	18,13		14,90	0,00	14,90	5.209,93	5.209,93	5.209,93	5.209,93
434	HERBÁCEOS NO ELEGIBLES	2,94		2,94	0,00	2,94	0,00	0,00	0,00	0,00
TOTAL		21,07	17,84	17,84		17,84	5.209,93	5.209,93	5.209,93	5.209,93

APLICACIÓN DE REDUCCIONES Y PENALIZACIONES

GRUPO DE PAGO	Importe Calculado	Importe prereduc.	Criterios de subvencionabilidad y compromisos	Presentación tardía	Omisión declaración	Condicionalidad	IMPORTE (Euros) PROPUESTO
FRUTALES REGADÍO	5.209,93	5.209,93	0,00	0,00	0,00	0,00	5.209,93
HERBÁCEOS NO ELEGIBLES	0,00	0,00	0,00	0,00	0,00	0,00	0,00
TOTAL	5.209,93	5.209,93					5.209,93

RESUMEN DE PAGOS

	IMPORTE (Euros)			
	PROPUESTO	FEADER (Eje 2)	MAPA	CAPADR
PROPUESTO	5.209,93	4.428,44	511,09	270,40

RECINTOS PROPUESTOS

REF.	REFERENCIA SIGPAC	CULTIVO DESCRIPCIÓN CULTIVO	S/R G.PAGO	PEND. MEDIA (%)	SUP. DEC. ADMISIBLE (ha)	SUP. COMPROM. (ha)	SUP. AJUSTADA COMPR.(I) (ha)	SUP. CONV. SIGPAC (ha)	SUP. CERTIF. (ha)	SUP. CAMPO (ha)	SUP. CAMPO DETER. CULT. DECLARADO (ha)	SUP. DEC. REDUCIDA (ha)	SUP. PROPUESTA (ha)
-1565069	29-900-054-09028-008	209200 MANDARINO-MANDARINO COMÚN	R	433	10,90	0,04	0,04	0,04	0,04	0,04	0,04	0,04	0,04
-1565064	29-900-054-09028-003	209200 MANDARINO-MANDARINO COMÚN	R	433	2,50	0,44	0,44	0,44	0,44	0,44	0,44	0,44	0,44
-1565063	29-900-054-09028-001	343005 AGUACATE-HASS	R	433	3,30	1,57	1,57	1,57	1,57	1,57	1,57	1,57	1,57
-1565062	29-900-054-09027-003	209200 MANDARINO-MANDARINO COMÚN	R	433	3,10	0,06	0,06	0,06	0,06	0,06	0,06	0,06	0,06
-1565061	29-900-054-09027-001	343005 AGUACATE-HASS	R	433	8,30	0,01	0,01	0,01	0,01	0,01	0,01	0,01	0,01
-1565060	29-900-054-00139-001	343005 AGUACATE-HASS	R	433	3,30	0,61	0,61	0,61	0,61	0,61	0,61	0,61	0,61
-1565058	29-900-054-00071-002	209200 MANDARINO-MANDARINO COMÚN	R	433	3,90	1,69	0,49	0,49	0,49	0,49	0,49	0,49	0,49
-1565057	29-900-054-00071-002	209200 MANDARINO-MANDARINO COMÚN	R	433	3,90	1,54	0,44	0,44	0,44	0,44	0,44	0,44	0,44
-1565056	29-900-054-00071-002	207002 LIMONERO-FINO	R	433	3,90	1,30	0,37	0,37	0,37	0,37	0,37	0,37	0,37
-605001	29-900-021-00091-003	206308 NARANJO-VALENCIA LATE	R	433	1,60	1,00	1,00	1,00	1,00	1,00	1,00	1,00	1,00
-605000	29-007-005-00011-002	206308 NARANJO-VALENCIA LATE	R	433	10,80	0,96	0,96	0,96	0,96	0,96	0,96	0,96	0,96
-604999	29-007-005-00011-002	209200 MANDARINO-MANDARINO COMÚN	R	433	10,80	0,40	0,40	0,40	0,40	0,40	0,40	0,40	0,40
-604998	29-007-005-00011-002	207002 LIMONERO-FINO	R	433	10,80	1,50	1,50	1,50	1,50	1,50	1,50	1,50	1,50
-604962	29-900-021-00147-001	207004 LIMONERO-VERNA	R	433	1,00	0,24	0,24	0,24	0,24	0,24	0,24	0,24	0,24
-604961	29-900-021-00029-002	207004 LIMONERO-VERNA	R	433	2,20	0,59	0,59	0,59	0,59	0,59	0,59	0,59	0,59
-604960	29-900-021-00027-001	207004 LIMONERO-VERNA	R	433	1,30	0,24	0,24	0,24	0,24	0,24	0,24	0,24	0,24
-574338	29-900-054-00071-003	209200 MANDARINO-MANDARINO COMÚN	R	433	2,60	0,04	0,04	0,04	0,04	0,04	0,04	0,04	0,04
-574162	29-900-053-00088-004	209200 MANDARINO-MANDARINO COMÚN	R	433	5,90	0,76	0,76	0,76	0,76	0,76	0,76	0,76	0,76
1700000005440383	29-900-053-00088-004	207001 LIMONERO-EUREKA	R	433	5,90	3,03	3,03	3,03	3,03	3,03	3,03	3,03	3,03
1700000005440390	29-900-054-00071-001	343005 AGUACATE-HASS	R	433	3,00	2,05	2,05	2,05	2,05	2,05	2,05	2,05	2,05
1700000005440396	29-900-053-00088-001	209200 MANDARINO-MANDARINO COMÚN	R	433	4,40	0,06	0,06	0,06	0,06	0,06	0,06	0,06	0,06
-1565066	29-900-054-09028-005	20000 BARBECHO TRADICIONAL-SIN VARIEDAD	R	434	3,80	0,63	0,63	0,63	0,63	0,63	0,63	0,63	0,63
-1565065	29-900-054-09028-004	20000 BARBECHO TRADICIONAL-SIN VARIEDAD	S	434	2,20	0,30	0,30	0,30	0,30	0,30	0,30	0,30	0,30
-810080	29-900-054-00071-005	20000 BARBECHO TRADICIONAL-SIN VARIEDAD	R	434	3,00	2,01	2,01	2,01	2,01	2,01	2,01	2,01	2,01

(1) Superficie declarada admisible ajustada con la superficie comprometida.
(2) Factor de penalización valorando el alcance para el tipo de compromiso.Puede verificar la integridad de una copia de este documento mediante la lectura del código QR adjunto o mediante el acceso a la dirección <https://ws050.juntadeandalucia.es/verificarFirma> indicando el código de VERIFICACIÓN

FIRMADO POR	JUAN JOSE SOLER GARCIA	FECHA	03/07/2024
	ROCIO GUIJARRO MILLAN		
VERIFICACIÓN	Pk2jmWGPZXYL7RLHCHYYEGKUBFR96	PÁGINA	282/1071





INCIDENCIAS

INCIDENCIA DESCRIPCIÓN

- 100400 Recinto con cultivo, variedad, régimen de explotación o uso Siggac no compatible con la operación solicitada (Anexo IV.I Cultivos y variedades elegibles para las Intervenciones. Orden de 28 de marzo de 2023).
 Ref:170000005440382 Recinto:29-007-011-00016-00011 Cultivo:206308 NARANJO-VALENCIA LATE Secano Uso:CI
 Ref:170000005440393 Recinto:29-007-011-00016-00011 Cultivo:209200 MANDARINO-MANDARINO COMÚN Secano Uso:CI
 Ref:170000005440397 Recinto:29-007-011-00016-00011 Cultivo:209200 MANDARINO-MANDARINO COMÚN Secano Uso:CI
 Ref:-574350 Recinto:29-900-054-00116-00001 Cultivo:343005 AGUACATE-HASS Secano Uso:FY
 Ref:-1565067 Recinto:29-900-054-09028-00006 Cultivo:343005 AGUACATE-HASS Secano Uso:FY
 Ref:-1565068 Recinto:29-900-054-09028-00007 Cultivo:209200 MANDARINO-MANDARINO COMÚN Secano Uso:CI
- 100424 Solicita recinto que no está comprometido para la operación.
 Ref:170000005440382 Recinto:29-007-011-00016-00011 Cultivo:206308 NARANJO-VALENCIA LATE Secano
 Ref:170000005440393 Recinto:29-007-011-00016-00011 Cultivo:209200 MANDARINO-MANDARINO COMÚN Secano
 Ref:170000005440397 Recinto:29-007-011-00016-00011 Cultivo:209200 MANDARINO-MANDARINO COMÚN Secano
 Ref:-574350 Recinto:29-900-054-00116-00001 Cultivo:343005 AGUACATE-HASS Secano
 Ref:-1565067 Recinto:29-900-054-09028-00006 Cultivo:343005 AGUACATE-HASS Secano
 Ref:-1565068 Recinto:29-900-054-09028-00007 Cultivo:209200 MANDARINO-MANDARINO COMÚN Secano

(1) Superficie declarada admisible ajustada con la superficie comprometida.
(2) Factor de penalización valorando el alcance para el tipo de compromiso.

Puede verificar la integridad de una copia de este documento mediante la lectura del código QR adjunto o mediante el acceso a la dirección <https://ws050.juntadeandalucia.es/verificarFirma> indicando el código de VERIFICACIÓN

FIRMADO POR	JUAN JOSE SOLER GARCIA	FECHA	03/07/2024	
	ROCIO GUIJARRO MILLAN			
VERIFICACIÓN	Pk2jmWGPZXYL7RLHCHYYEGKUBFR96	PÁGINA	283/1071	

**APELLIDOS Y NOMBRE / RAZÓN SOCIAL**

ESPINOSA LOBATO FRANCISCO DAVID

NIF

***2357*

EXPEDIENTE

1038467

ANUALIDAD DE PAGO

1ª

IMPORTE POR ANUALIDAD

	2023	2024	2025	2026	2027
IMPORTE MÁXIMO SUBVENCIONABLE	8.649,60 €	8.649,60 €	8.649,60 €	8.649,60 €	8.649,60 €
IMPORTE MEDIO DE TRANSFERENCIA (€/ha)	216,24 €	216,24 €	216,24 €	216,24 €	216,24 €

RESUMEN DE UNIDADES

Cód	GRUPO DE PAGO	Sup. Dec. Admisible (ha)	Sup. Comprometida (ha)	Sup. ajustada compromiso (1) (ha)	% sobredec.	Sup. Propuesta (ha)	Importe Declarado	Importe Topado	Importe Propuesto	Importe tras sobredec.
432	FRUTALES SECANO	43,24		40,00	0,00	40,00	8.649,60	8.649,60	8.649,60	8.649,60
TOTAL		43,24	40,00	40,00		40,00	8.649,60	8.649,60	8.649,60	8.649,60

APLICACIÓN DE REDUCCIONES Y PENALIZACIONES

GRUPO DE PAGO	Importe Calculado	Importe prereduc.	Criterios de subvencionabilidad y compromisos	Presentación tardía	Omisión declaración	Condicionalidad	IMPORTE (Euros) PROPUESTO
FRUTALES SECANO	8.649,60	8.649,60	0,00	0,00	0,00	0,00	8.649,60
TOTAL	8.649,60	8.649,60					8.649,60

RESUMEN DE PAGOS

	IMPORTE (Euros)			
	PROPUESTO	FEADER (Eje 2)	MAPA	CAPADR
PROPUESTO	8.649,60	7.352,16	848,53	448,91

RECINTOS PROPUESTOS

REF.	REFERENCIA SIGPAC	CULTIVO DESCRIPCIÓN CULTIVO	S/R	G.PAGO	PEND. MEDIA (%)	SUP. DEC. ADMISIBLE (ha)	SUP. COMPROM. (ha)	SUP. AJUSTADA COMPR.(1) (ha)	SUP. CONV. SIGPAC (ha)	SUP. CERTIF. (ha)	SUP. CAMPO (ha)	SUP. CAMPO DETER. CULT. DECLARADO (ha)	SUP. DEC. REDUCIDA (ha)	SUP. PROPUESTA (ha)
1700000006174092	29-038-002-00007-001	104024 ALMENDROS-MARCONA	S	432	51,50	2,85	2,85	2,85		2,85			2,85	2,85
1700000006174094	29-038-005-00022-044	104024 ALMENDROS-MARCONA	S	432	44,50	7,13	7,13	7,13		7,13			7,13	7,13
1700000006174095	29-038-004-00026-001	104024 ALMENDROS-MARCONA	S	432	49,60	0,61	0,61	0,61		0,61			0,61	0,61
1700000006174096	29-038-005-00028-001	125000 FRUTOS DE CÁSCARA-SIN VARIEDAD	S	432	43,60	2,95	2,95	2,95		2,95			2,95	2,95
1700000006174097	29-038-005-00035-001	104024 ALMENDROS-MARCONA	S	432	48,30	29,70	29,70	29,70		29,70			29,70	29,70

(1) Superficie declarada admisible ajustada con la superficie comprometida.

(2) Factor de penalización valorando el alcance para el tipo de compromiso.

Puede verificar la integridad de una copia de este documento mediante la lectura del código QR adjunto o mediante el acceso a la dirección <https://ws050.juntadeandalucia.es/verificarFirma> indicando el código de VERIFICACIÓN

FIRMADO POR

JUAN JOSE SOLER GARCIA

FECHA

03/07/2024

ROCIO GUIJARRO MILLAN

VERIFICACIÓN

Pk2jmWGPZXYL7RLHCHYYEGKUBFR96

PÁGINA

284/1071





<u>APELLIDOS Y NOMBRE / RAZÓN SOCIAL</u>	<u>NIF</u>	<u>EXPEDIENTE</u>	<u>ANUALIDAD DE PAGO</u>
ESPINOSA VEGA ANTONIO	****3992*	1128907	

RESUMEN DE PAGOS

	<u>IMPORTE (Euros)</u>			
	<u>PROPUESTO</u>	<u>FEADER (Eje 2)</u>	<u>MAPA</u>	<u>CAPADR</u>
PROPUESTO	0,00	0,00	0,00	0,00

INCIDENCIAS

INCIDENCIA DESCRIPCIÓN

- 100400 Recinto con cultivo, variedad, régimen de explotación o uso Siggac no compatible con la operación solicitada (Anexo IV.I Cultivos y variedades elegibles para las Intervenciones. Orden de 28 de marzo de 2023).
Ref:1700000005529229 Recinto:29-007-008-00022-00002 Cultivo:206306 NARANJO-VALENCIA FROST Secano Uso:CI
Ref:1700000005529230 Recinto:29-007-008-00022-00002 Cultivo:209200 MANDARINO-MANDARINO COMÚN Secano Uso:CI
Ref:-1013565 Recinto:29-007-008-00022-00004 Cultivo:206306 NARANJO-VALENCIA FROST Secano Uso:CI
- 100424 Solicita recinto que no está comprometido para la operación.
Ref:1700000005529229 Recinto:29-007-008-00022-00002 Cultivo:206306 NARANJO-VALENCIA FROST Secano
Ref:1700000005529230 Recinto:29-007-008-00022-00002 Cultivo:209200 MANDARINO-MANDARINO COMÚN Secano
Ref:-1013565 Recinto:29-007-008-00022-00004 Cultivo:206306 NARANJO-VALENCIA FROST Secano
- 101008 Expediente sin compromisos vigentes.
Operación:6503.2

(1) Superficie declarada admisible ajustada con la superficie comprometida.
(2) Factor de penalización valorando el alcance para el tipo de compromiso.

Puede verificar la integridad de una copia de este documento mediante la lectura del código QR adjunto o mediante el acceso a la dirección https://ws050.juntadeandalucia.es/verificarFirma indicando el código de VERIFICACIÓN				
FIRMADO POR	JUAN JOSE SOLER GARCIA	FECHA	03/07/2024	
	ROCIO GUIJARRO MILLAN			
VERIFICACIÓN	Pk2jmWGPZXRYL7RLHCHYYEGKUBFR96	PÁGINA	285/1071	

**APELLIDOS Y NOMBRE / RAZÓN SOCIAL**

ESPINOSA VEGA FRANCISCO

NIF

****2416*

EXPEDIENTE

1127630

ANUALIDAD DE PAGO

1ª

IMPORTE POR ANUALIDAD

	2023	2024	2025	2026	2027
IMPORTE MÁXIMO SUBVENCIONABLE	5.758,90 €	5.758,90 €	5.758,90 €	5.758,90 €	5.758,90 €
IMPORTE MEDIO DE TRANSFERENCIA (€/ha)	349,66 €	349,66 €	349,66 €	349,66 €	349,66 €

RESUMEN DE UNIDADES

Cód	GRUPO DE PAGO	Sup. Dec. Admisible (ha)	Sup. Comprometida (ha)	Sup. ajustada compromiso (I) (ha)	% sobredec.	Sup. Propuesta (ha)	Importe Declarado	Importe Topado	Importe Propuesto	Importe tras sobredec.
433	FRUTALES REGADÍO	19,70		16,47	0,00	16,47	5.758,90	5.758,90	5.758,90	5.758,90
TOTAL		19,70	16,47	16,47		16,47	5.758,90	5.758,90	5.758,90	5.758,90

APLICACIÓN DE REDUCCIONES Y PENALIZACIONES

GRUPO DE PAGO	Importe Calculado	Importe prereduc.	Criterios de subvencionabilidad y compromisos	Presentación tardía	Omisión declaración	Condicionalidad	IMPORTE (Euros) PROPUESTO
FRUTALES REGADÍO	5.758,90	5.758,90	0,00	0,00	0,00	0,00	5.758,90
TOTAL	5.758,90	5.758,90					5.758,90

RESUMEN DE PAGOS

	IMPORTE (Euros)			
	PROPUESTO	FEADER (Eje 2)	MAPA	CAPADR
PROPUESTO	5.758,90	4.895,07	564,95	298,88

RECINTOS PROPUESTOS

REF.	REFERENCIA SIGPAC	CULTIVO/DESCRIPCIÓN CULTIVO	S/R	G.PAGO	PEND. MEDIA (%)	SUP. DEC. ADMISIBLE (ha)	SUP. COMPROM. (ha)	SUP. AJUSTADA COMPROM. (I) (ha)	SUP. CONV. SIGPAC (ha)	SUP. CERTIE. (ha)	SUP. CAMPO (ha)	SUP. CAMPO DETER. CULT. DECLARADO (ha)	SUP. DEC. REDUCIDA (ha)	SUP. PROPUESTA (ha)
-1595184	29-900-030-00011-015	207004 LIMONERO-VERNA	R	433	12,30	0,01	0,01	0,01		0,01			0,01	0,01
-582547	29-900-027-00138-001	207002 LIMONERO-FINO	R	433	1,10	5,34	5,34	5,34		5,34			5,34	5,34
-582546	29-900-027-00138-001	209200 MANDARINO-MANDARINO COMÚN	R	433	1,10	1,00	1,00	1,00		1,00			1,00	1,00
-582498	29-900-027-00126-010	209200 MANDARINO-MANDARINO COMÚN	R	433	1,30	2,59	1,16	1,16		1,16			1,16	1,16
-582438	29-900-027-00126-010	207004 LIMONERO-VERNA	R	433	1,30	2,12	0,94	0,94		0,94			0,94	0,94
5554519	29-007-005-00021-003	209200 MANDARINO-MANDARINO COMÚN	R	433	5,80	2,71	2,71	2,71		2,71			2,71	2,71
1700000005526293	29-900-030-00010-001	207004 LIMONERO-VERNA	R	433	12,60	1,13	1,13	1,13		1,13			1,13	1,13
1700000005526295	29-007-022-00080-009	207004 LIMONERO-VERNA	R	433	5,00	0,19	0,19	0,19		0,19			0,19	0,19
1700000005526296	29-900-027-00185-001	207002 LIMONERO-FINO	R	433	1,60	2,30	2,30	2,30		2,30			2,30	2,30
1700000005526297	29-900-027-00126-010	208003 POMELO O TORONJA-STAR RUBY	R	433	1,30	1,11	0,49	0,49		0,49			0,49	0,49
1700000005526298	29-007-022-00080-009	209200 MANDARINO-MANDARINO COMÚN	R	433	5,00	0,78	0,78	0,78		0,78			0,78	0,78
1700000005526302	29-007-022-00080-009	206004 NARANJO-NAVELINA	R	433	5,00	0,37	0,37	0,37		0,37			0,37	0,37
1700000005526304	29-900-030-00011-005	207004 LIMONERO-VERNA	R	433	8,60	0,05	0,05	0,05		0,05			0,05	0,05

INCIDENCIAS**INCIDENCIA DESCRIPCIÓN**

100421 Recinto declarado por error para una operación de la 6503, que se ha corregido de oficio marcando la operación correcta, de acuerdo con la fecha de inscripción del recinto en la producción ecológica.
Ref:5554519 Recinto:29-007-005-00021-00003 Cultivo:209200 MANDARINO-MANDARINO COMÚN Regadío

(1) Superficie declarada admisible ajustada con la superficie comprometida.
(2) Factor de penalización valorando el alcance para el tipo de compromiso.

Puede verificar la integridad de una copia de este documento mediante la lectura del código QR adjunto o mediante el acceso a la dirección <https://ws050.juntadeandalucia.es/verificarFirma> indicando el código de VERIFICACIÓN

FIRMADO POR	JUAN JOSE SOLER GARCIA	FECHA	03/07/2024	
	ROCIO GUIJARRO MILLAN			
VERIFICACIÓN	Pk2jmWGPZXYL7RLHCHYYEGKUBFR96	PÁGINA	286/1071	



APELLIDOS Y NOMBRE / RAZÓN SOCIAL
ESTEBANEZ ESTEBANEZ ANA MARIA

NIF
****4859*

EXPEDIENTE
1013145

ANUALIDAD DE PAGO
1ª

IMPORTE POR ANUALIDAD

	2023	2024	2025	2026	2027
IMPORTE MÁXIMO SUBVENCIONABLE	793,60 €	793,60 €	793,60 €	793,60 €	793,60 €
IMPORTE MEDIO DE TRANSFERENCIA (€/ha)	216,24 €	216,24 €	216,24 €	216,24 €	216,24 €

RESUMEN DE UNIDADES

Cód	GRUPO DE PAGO	Sup. Dec. Admisible (ha)	Sup. Comprometida (ha)	Sup. ajustada compromiso (1) (ha)	% sobredec.	Sup. Propuesta (ha)	Importe Declarado	Importe Topado	Importe Propuesto	Importe tras sobredec.
432	FRUTALES SECANO	3,67		3,67	0,00	3,67	793,60	793,60	793,60	793,60
TOTAL		3,67	3,67	3,67		3,67	793,60	793,60	793,60	793,60

APLICACIÓN DE REDUCCIONES Y PENALIZACIONES

GRUPO DE PAGO	Importe Calculado	Importe prereduc.	Criterios de subvencionabilidad y compromisos	Presentación tardía	Omisión declaración	Condicionalidad	IMPORTE (Euros) PROPUESTO
FRUTALES SECANO	793,60	793,60	0,00	0,00	0,00	0,00	793,60
TOTAL	793,60	793,60					793,60

RESUMEN DE PAGOS

	IMPORTE (Euros)		
	PROPUESTO	FEADER (Eje 2)	MAPA
PROPUESTO	793,60	674,56	77,85
			CAPADR 41,19

RECINTOS PROPUESTOS

REF.	REFERENCIA SIGPAC	CULTIVO	DESCRIPCIÓN CULTIVO	S/R	G.PAGO	PEND. MEDIA (%)	SUP. DEC. ADMISIBLE (ha)	SUP. COMPROM. (ha)	SUP. AJUSTADA COMPR.(1) (ha)	SUP. CONV. SIGPAC (ha)	SUP. CERTIE. (ha)	SUP. CAMPO (ha)	SUP. CAMPO DETER. CULT. DECLARADO (ha)	SUP. DEC. REDUCIDA (ha)	SUP. PROPUESTA (ha)
-19356	29-900-035-00680-003	125000	FRUTOS DE CÁSCARA-SIN VARIEDAD	S	432	29,70	0,09	0,09	0,09		0,09			0,09	0,09
1700000002768690	29-900-035-00680-002	125000	FRUTOS DE CÁSCARA-SIN VARIEDAD	S	432	42,10	3,58	3,58	3,58		3,58			3,58	3,58

(1) Superficie declarada admisible ajustada con la superficie comprometida.

(2) Factor de penalización valorando el alcance para el tipo de compromiso.

Puede verificar la integridad de una copia de este documento mediante la lectura del código QR adjunto o mediante el acceso a la dirección <https://ws050.juntadeandalucia.es/verificarFirma> indicando el código de VERIFICACIÓN

FIRMADO POR	JUAN JOSE SOLER GARCIA	FECHA	03/07/2024	
	ROCIO GUIJARRO MILLAN			
VERIFICACIÓN	Pk2jmWGPZXYL7RLHCHYYEGKUBFR96	PÁGINA	287/1071	

**APELLIDOS Y NOMBRE / RAZÓN SOCIAL**

ESTEBANEZ SERRA JUAN

NIF

****7713*

EXPEDIENTE

1141195

ANUALIDAD DE PAGO

1ª

IMPORTES POR ANUALIDAD

	2023	2024	2025	2026	2027
IMPORTE MÁXIMO SUBVENCIONABLE	2.669,88 €	2.669,88 €	2.669,88 €	2.669,88 €	2.669,88 €
IMPORTE MEDIO DE TRANSFERENCIA (€/ha)	247,90 €	247,90 €	247,90 €	247,90 €	247,90 €

RESUMEN DE UNIDADES

Cód	GRUPO DE PAGO	Sup. Dec. Admisible (ha)	Sup. Comprometida (ha)	Sup. ajustada compromiso (1) (ha)	% sobredec.	Sup. Propuesta (ha)	Importe Declarado	Importe Topado	Importe Propuesto	Importe tras sobredec.
429	OLIVAR	10,77		10,77	0,00	10,77	2.669,88	2.669,88	2.669,88	2.669,88
TOTAL		10,77	10,77	10,77		10,77	2.669,88	2.669,88	2.669,88	2.669,88

APLICACIÓN DE REDUCCIONES Y PENALIZACIONES

GRUPO DE PAGO	Importe Calculado	Importe prereduc.	Criterios de subvencionabilidad y compromisos	Presentación tardía	Omisión declaración	Condicionalidad	IMPORTE (Euros) PROPUESTO
OLIVAR	2.669,88	2.669,88	0,00	0,00	0,00	0,00	2.669,88
TOTAL	2.669,88	2.669,88					2.669,88

RESUMEN DE PAGOS

	IMPORTE (Euros)		
	PROPUESTO	FEADER (Eje 2)	MAPA
PROPUESTO	2.669,88	2.269,40	261,92
			CAPADR 138,56

RECINTOS PROPUESTOS

REF.	REFERENCIA SIGPAC	CULTIVO	DESCRIPCIÓN CULTIVO	S/R	G.PAGO	PEND. MEDIA (%)	SUP. DEC. ADMISIBLE (ha)	SUP. COMPROM. (ha)	SUP. AJUSTADA COMPR.(1) (ha)	SUP. CONV. SIGPAC (ha)	SUP. CERTIE. (ha)	SUP. CAMPO (ha)	SUP. CAMPO DETER. CULT. DECLARADO (ha)	SUP. DEC. REDUCIDA (ha)	SUP. PROPUESTA (ha)
-824199	29-018-010-00238-001	101138	OLIVAR-HOJIBLANCA	S	429	30,00	0,25	0,25	0,25		0,25			0,25	0,25
1700000005516992	29-018-009-00006-001	101007	OLIVAR-MANZANILLA	S	429	43,60	1,25	1,25	1,25		1,25			1,25	1,25
1700000005516993	29-018-009-00007-001	101007	OLIVAR-MANZANILLA	S	429	51,60	0,93	0,93	0,93		0,93			0,93	0,93
1700000005516994	29-018-009-00009-005	101007	OLIVAR-MANZANILLA	S	429	47,20	7,49	7,49	7,49		7,49			7,49	7,49
1700000005516996	29-018-009-09003-005	101007	OLIVAR-MANZANILLA	S	429	36,10	0,16	0,16	0,16		0,16			0,16	0,16
1700000005516999	29-018-010-00233-003	101007	OLIVAR-MANZANILLA	S	429	34,20	0,69	0,69	0,69		0,69			0,69	0,69

(1) Superficie declarada admisible ajustada con la superficie comprometida.

(2) Factor de penalización valorando el alcance para el tipo de compromiso.

Puede verificar la integridad de una copia de este documento mediante la lectura del código QR adjunto o mediante el acceso a la dirección <https://ws050.juntadeandalucia.es/verificarFirma> indicando el código de VERIFICACIÓN

FIRMADO POR

JUAN JOSE SOLER GARCIA

FECHA

03/07/2024

ROCIO GUIJARRO MILLAN

VERIFICACIÓN

Pk2jmWGPZXYL7RLHCHYYEGKUBFR96

PÁGINA

288/1071





INCIDENCIAS

INCIDENCIA DESCRIPCIÓN

- 242 Recinto pendiente de acreditación de titularidad.
Ref:170000005516995 Recinto:29-018-009-00088-00005 Cultivo:101007 OLIVAR-MANZANILLA Secano
- 100402 Recinto solicitado no forma parte de ningún organismo de control autorizado para la producción ecológica en Andalucía o fecha de inscripción posterior al plazo establecido (Anexo I. Criterios de Subvencionabilidad. Orden 28 de marzo de 2023).
Ref:170000006338805 Recinto:29-018-010-00047-00001 Cultivo:104024 ALMENDROS-MARCONA Secano
Ref:-911617 Recinto:29-018-010-00047-00005 Cultivo:101010 OLIVAR-PICUAL Secano
Ref:170000006338804 Recinto:29-018-010-00121-00001 Cultivo:104024 ALMENDROS-MARCONA Secano
Ref:170000006338801 Recinto:29-018-010-00121-00002 Cultivo:104024 ALMENDROS-MARCONA Secano
Ref:170000006338803 Recinto:29-018-010-00172-00001 Cultivo:104024 ALMENDROS-MARCONA Secano
Ref:170000006338802 Recinto:29-018-010-00195-00001 Cultivo:104024 ALMENDROS-MARCONA Secano
Ref:170000006338807 Recinto:29-018-010-00196-00001 Cultivo:104024 ALMENDROS-MARCONA Secano
Ref:-1067497 Recinto:29-018-018-00110-00006 Cultivo:101138 OLIVAR-HOJIBLANCA Secano
- 100424 Solicita recinto que no está comprometido para la operación.
Ref:170000005516995 Recinto:29-018-009-00088-00005 Cultivo:101007 OLIVAR-MANZANILLA Secano
Ref:170000006338805 Recinto:29-018-010-00047-00001 Cultivo:104024 ALMENDROS-MARCONA Secano
Ref:-911617 Recinto:29-018-010-00047-00005 Cultivo:101010 OLIVAR-PICUAL Secano
Ref:170000006338804 Recinto:29-018-010-00121-00001 Cultivo:104024 ALMENDROS-MARCONA Secano
Ref:170000006338801 Recinto:29-018-010-00121-00002 Cultivo:104024 ALMENDROS-MARCONA Secano
Ref:170000006338803 Recinto:29-018-010-00172-00001 Cultivo:104024 ALMENDROS-MARCONA Secano
Ref:170000006338802 Recinto:29-018-010-00195-00001 Cultivo:104024 ALMENDROS-MARCONA Secano
Ref:170000006338807 Recinto:29-018-010-00196-00001 Cultivo:104024 ALMENDROS-MARCONA Secano
Ref:-1067497 Recinto:29-018-018-00110-00006 Cultivo:101138 OLIVAR-HOJIBLANCA Secano

(1) Superficie declarada admisible ajustada con la superficie comprometida.
(2) Factor de penalización valorando el alcance para el tipo de compromiso.

Puede verificar la integridad de una copia de este documento mediante la lectura del código QR adjunto o mediante el acceso a la dirección <https://ws050.juntadeandalucia.es/verificarFirma> indicando el código de VERIFICACIÓN

FIRMADO POR	JUAN JOSE SOLER GARCIA	FECHA	03/07/2024	
	ROCIO GUIJARRO MILLAN			
VERIFICACIÓN	Pk2jmWGPZXRYL7RLHCHYYEGKUBFR96	PÁGINA	289/1071	



APELLIDOS Y NOMBRE / RAZÓN SOCIAL **NIF** **EXPEDIENTE** **ANUALIDAD DE PAGO**
 ESTRADA CRUZADO FRANCISCO ****4119* 1234770 1ª

IMPORTE POR ANUALIDAD

	2023	2024	2025	2026	2027
IMPORTE MÁXIMO SUBVENCIONABLE	185,32 €	185,32 €	185,32 €	185,32 €	185,32 €
IMPORTE MEDIO DE TRANSFERENCIA (€/ha)	349,66 €	349,66 €	349,66 €	349,66 €	349,66 €

RESUMEN DE UNIDADES

Cód	GRUPO DE PAGO	Sup. Dec. Admisible (ha)	Sup. Comprometida (ha)	Sup. ajustada compromiso (1) (ha)	% sobredec.	Sup. Propuesta (ha)	Importe Declarado	Importe Topado	Importe Propuesto	Importe tras sobredec.
433	FRUTALES REGADÍO	0,53		0,53	0,00	0,53	185,32	185,32	185,32	185,32
TOTAL		0,53	0,53	0,53		0,53	185,32	185,32	185,32	185,32

APLICACIÓN DE REDUCCIONES Y PENALIZACIONES

GRUPO DE PAGO	Importe Calculado	Importe prereduc.	Criterios de subvencionabilidad y compromisos	Presentación tardía	Omisión declaración	Condicionalidad	IMPORTE (Euros) PROPUESTO
FRUTALES REGADÍO	185,32	185,32	0,00	0,00	0,00	0,00	185,32
TOTAL	185,32	185,32					185,32

RESUMEN DE PAGOS

	IMPORTE (Euros)			
	PROPUESTO	FEADER (Eje 2)	MAPA	CAPADR
PROPUESTO	185,32	157,52	18,18	9,62

RECINTOS PROPUESTOS

REF.	REFERENCIA SIGPAC	CULTIVO/DESCRIPCIÓN CULTIVO	S/R	G.PAGO	PEND. MEDIA (%)	SUP. DEC. ADMISIBLE (ha)	SUP. COMPROM. (ha)	SUP. AJUSTADA COMPROM. (1) (ha)	SUP. CONV. SIGPAC (ha)	SUP. CERTIF. (ha)	SUP. CAMPO (ha)	SUP. CAMPO DETER. CULT. DECLARADO (ha)	SUP. DEC. REDUCIDA (ha)	SUP. PROPUESTA (ha)
-1590519	29-080-004-00093-001	207002 LIMONERO-FINO	R	433	11,60	0,06	0,06	0,06		0,06			0,06	0,06
1700000003024808	29-080-004-00093-001	207002 LIMONERO-FINO	R	433	11,60	0,47	0,47	0,47		0,47			0,47	0,47

INCIDENCIAS**INCIDENCIA DESCRIPCIÓN**

- 100402 Recinto solicitado no forma parte de ningún organismo de control autorizado para la producción ecológica en Andalucía o fecha de inscripción posterior al plazo establecido (Anexo I. Criterios de Subvencionabilidad. Orden 28 de marzo de 2023).
 Ref:-1590520 Recinto:29-080-004-00094-00001 Cultivo:207002 LIMONERO-FINO Regadío
 Ref:-1590521 Recinto:29-080-004-00095-00001 Cultivo:207002 LIMONERO-FINO Regadío
- 100424 Solicita recinto que no está comprometido para la operación.
 Ref:-1590520 Recinto:29-080-004-00094-00001 Cultivo:207002 LIMONERO-FINO Regadío
 Ref:-1590521 Recinto:29-080-004-00095-00001 Cultivo:207002 LIMONERO-FINO Regadío

(1) Superficie declarada admisible ajustada con la superficie comprometida.

(2) Factor de penalización valorando el alcance para el tipo de compromiso.

Puede verificar la integridad de una copia de este documento mediante la lectura del código QR adjunto o mediante el acceso a la dirección <https://ws050.juntadeandalucia.es/verificarFirma> indicando el código de VERIFICACIÓN

FIRMADO POR	JUAN JOSE SOLER GARCIA	FECHA	03/07/2024	
	ROCIO GUIJARRO MILLAN			
VERIFICACIÓN	Pk2jmWGPZXYL7RLHCHYYEGKUBFR96	PÁGINA	290/1071	

**APELLIDOS Y NOMBRE / RAZÓN SOCIAL**

EXCMO. AYTO. DE RONDA

NIF

****8400*

EXPEDIENTE

1201433

ANUALIDAD DE PAGO

1ª

IMPORTE POR ANUALIDAD

	2023	2024	2025	2026	2027
IMPORTE MÁXIMO SUBVENCIONABLE	6.161,25 €	6.161,25 €	6.161,25 €	6.161,25 €	6.161,25 €
IMPORTE MEDIO DE TRANSFERENCIA (€/ha)	82,15 €	82,15 €	82,15 €	82,15 €	82,15 €

RESUMEN DE UNIDADES

Cód	GRUPO DE PAGO	Sup. Dec. Admisible (ha)	Sup. Comprometida (ha)	Sup. ajustada compromiso (I) (ha)	% sobredec.	Sup. Propuesta (ha)	Importe Declarado	Importe Topado	Importe Propuesto	Importe tras sobredec.
428	PASTOS ASOCIADOS A GANADERÍA ECOLÓGICA	476,90		75,00	0,00	75,00	6.161,25	6.161,25	6.161,25	6.161,25
TOTAL		476,90	75,00	75,00		75,00	6.161,25	6.161,25	6.161,25	6.161,25

APLICACIÓN DE REDUCCIONES Y PENALIZACIONES

GRUPO DE PAGO	Importe Calculado	Importe prereduc.	Criterios de subvencionabilidad y compromisos	Presentación tardía	Omisión declaración	Condicionality	IMPORTE (Euros) PROPUESTO
PASTOS ASOCIADOS A GANADERÍA	6.161,25	6.161,25	0,00	0,00	0,00	0,00	6.161,25
TOTAL	6.161,25	6.161,25					6.161,25

RESUMEN DE PAGOS

	IMPORTE (Euros)			
	PROPUESTO	FEADER (Eje 2)	MAPA	CAPADR
PROPUESTO	6.161,25	5.237,06	604,42	319,77

RECINTOS PROPUESTOS

REF.	REFERENCIA SIGPAC	CULTIVO	DESCRIPCIÓN CULTIVO	S/R	G.PAGO	PEND. MEDIA (%)	SUP. DEC. ADMISIBLE (ha)	SUP. COMPROM. (ha)	SUP. AJUSTADA COMPR.(I) (ha)	SUP. CONV. SIGPAC (ha)	SUP. CERTIF. (ha)	SUP. CAMPO (ha)	SUP. CAMPO DETER. CULT. DECLARADO (ha)	SUP. DEC. REDUCIDA (ha)	SUP. PROPUESTA (ha)
-1343560	29-046-002-00029-002	62000	PASTOS PERMANENTES DE 5 O MAS AÑOS-SIN VARIEDAD	S	428	24,20	14,13	14,13	14,13		16,17			14,13	14,13
-109555	29-046-002-00024-004	62000	PASTOS PERMANENTES DE 5 O MAS AÑOS-SIN VARIEDAD	S	428	13,10	1,41	1,41	1,41		1,41			1,41	1,41
5546418	29-046-002-00020-001	62000	PASTOS PERMANENTES DE 5 O MAS AÑOS-SIN VARIEDAD	S	428	32,40	240,34	240,34	240,34		346,60			240,34	240,34
1700000006673108	29-046-002-00019-002	62000	PASTOS PERMANENTES DE 5 O MAS AÑOS-SIN VARIEDAD	S	428	14,60	0,02	0,02	0,02		0,03			0,02	0,02
1700000006673111	29-046-013-00051-001	62000	PASTOS PERMANENTES DE 5 O MAS AÑOS-SIN VARIEDAD	S	428	17,60	0,86	0,86	0,86		1,56			0,86	0,86
1700000006673113	29-046-002-60003-002	62000	PASTOS PERMANENTES DE 5 O MAS AÑOS-SIN VARIEDAD	S	428	17,70	5,01	5,01	5,01		9,11			5,01	5,01
1700000006673114	29-046-002-00033-001	62000	PASTOS PERMANENTES DE 5 O MAS AÑOS-SIN VARIEDAD	S	428	22,30	0,21	0,21	0,21		0,32			0,21	0,21
1700000006673118	29-046-002-00029-002	62000	PASTOS PERMANENTES DE 5 O MAS AÑOS-SIN VARIEDAD	S	428	24,20	41,08	41,08	41,08		47,03			41,08	41,08
1700000006673121	29-046-002-00019-001	62000	PASTOS PERMANENTES DE 5 O MAS AÑOS-SIN VARIEDAD	S	428	30,80	33,37	33,37	33,37		74,15			33,37	33,37
1700000006673138	29-046-002-00028-001	62000	PASTOS PERMANENTES DE 5 O MAS AÑOS-SIN VARIEDAD	S	428	20,30	108,46	108,46	108,46		113,49			108,46	108,46
1700000006673144	29-046-002-00024-002	62000	PASTOS PERMANENTES DE 5 O MAS AÑOS-SIN VARIEDAD	S	428	16,40	0,02	0,02	0,02		0,02			0,02	0,02
1700000006673146	29-046-002-00024-002	62000	PASTOS PERMANENTES DE 5 O MAS AÑOS-SIN VARIEDAD	S	428	16,40	3,81	3,81	3,81		3,81			3,81	3,81
1700000006673148	29-046-002-00024-002	62000	PASTOS PERMANENTES DE 5 O MAS AÑOS-SIN VARIEDAD	S	428	16,40	0,03	0,03	0,03		0,03			0,03	0,03
1700000006673150	29-046-002-00024-002	62000	PASTOS PERMANENTES DE 5 O MAS AÑOS-SIN VARIEDAD	S	428	16,40	6,15	6,15	6,15		6,15			6,15	6,15
1700000006673151	29-046-002-00024-001	62000	PASTOS PERMANENTES DE 5 O MAS AÑOS-SIN VARIEDAD	S	428	33,60	22,00	22,00	22,00		40,00			22,00	22,00

(1) Superficie declarada admisible ajustada con la superficie comprometida.

(2) Factor de penalización valorando el alcance para el tipo de compromiso.

Puede verificar la integridad de una copia de este documento mediante la lectura del código QR adjunto o mediante el acceso a la dirección <https://ws050.juntadeandalucia.es/verificarFirma> indicando el código de VERIFICACIÓN

FIRMADO POR

JUAN JOSE SOLER GARCIA

FECHA

03/07/2024

ROCIO GUIJARRO MILLAN

VERIFICACIÓN

Pk2jmWGPZXRYL7RLHCHYYEGKUBFR96

PÁGINA

291/1071





INCIDENCIAS

INCIDENCIA DESCRIPCIÓN

100402	<p>Recinto solicitado no forma parte de ningún organismo de control autorizado para la producción ecológica en Andalucía o fecha de inscripción posterior al plazo establecido (Anexo I. Criterios de Subvencionabilidad. Orden 28 de marzo de 2023).</p> <p>Ref:5489068 Recinto:29-046-002-00031-00003 Cultivo:62000 PASTOS PERMANENTES DE 5 O MAS AÑOS-SIN VARIEDAD Secano</p> <p>Ref:5488589 Recinto:29-046-002-00031-00004 Cultivo:62000 PASTOS PERMANENTES DE 5 O MAS AÑOS-SIN VARIEDAD Secano</p> <p>Ref:5488590 Recinto:29-046-002-00031-00005 Cultivo:62000 PASTOS PERMANENTES DE 5 O MAS AÑOS-SIN VARIEDAD Secano</p> <p>Ref:5489071 Recinto:29-046-002-00031-00006 Cultivo:62000 PASTOS PERMANENTES DE 5 O MAS AÑOS-SIN VARIEDAD Secano</p> <p>Ref:5489072 Recinto:29-046-002-00031-00007 Cultivo:62000 PASTOS PERMANENTES DE 5 O MAS AÑOS-SIN VARIEDAD Secano</p> <p>Ref:5489073 Recinto:29-046-002-00031-00008 Cultivo:62000 PASTOS PERMANENTES DE 5 O MAS AÑOS-SIN VARIEDAD Secano</p> <p>Ref:5489074 Recinto:29-046-002-00031-00009 Cultivo:62000 PASTOS PERMANENTES DE 5 O MAS AÑOS-SIN VARIEDAD Secano</p> <p>Ref:5489075 Recinto:29-046-002-00031-00010 Cultivo:62000 PASTOS PERMANENTES DE 5 O MAS AÑOS-SIN VARIEDAD Secano</p> <p>Ref:5489076 Recinto:29-046-002-00031-00011 Cultivo:62000 PASTOS PERMANENTES DE 5 O MAS AÑOS-SIN VARIEDAD Secano</p> <p>Ref:5488597 Recinto:29-046-002-00031-00012 Cultivo:62000 PASTOS PERMANENTES DE 5 O MAS AÑOS-SIN VARIEDAD Secano</p> <p>Ref:5489081 Recinto:29-046-002-00032-00004 Cultivo:62000 PASTOS PERMANENTES DE 5 O MAS AÑOS-SIN VARIEDAD Secano</p> <p>Ref:5488600 Recinto:29-046-002-00032-00005 Cultivo:62000 PASTOS PERMANENTES DE 5 O MAS AÑOS-SIN VARIEDAD Secano</p> <p>Ref:5488601 Recinto:29-046-002-00032-00006 Cultivo:62000 PASTOS PERMANENTES DE 5 O MAS AÑOS-SIN VARIEDAD Secano</p> <p>Ref:5489082 Recinto:29-046-002-00032-00007 Cultivo:62000 PASTOS PERMANENTES DE 5 O MAS AÑOS-SIN VARIEDAD Secano</p> <p>Ref:5489083 Recinto:29-046-002-00032-00008 Cultivo:62000 PASTOS PERMANENTES DE 5 O MAS AÑOS-SIN VARIEDAD Secano</p> <p>Ref:5489084 Recinto:29-046-002-00032-00009 Cultivo:62000 PASTOS PERMANENTES DE 5 O MAS AÑOS-SIN VARIEDAD Secano</p> <p>Ref:5489085 Recinto:29-046-002-00032-00012 Cultivo:62000 PASTOS PERMANENTES DE 5 O MAS AÑOS-SIN VARIEDAD Secano</p> <p>Ref:5489087 Recinto:29-046-002-00032-00014 Cultivo:62000 PASTOS PERMANENTES DE 5 O MAS AÑOS-SIN VARIEDAD Secano</p> <p>Ref:5488608 Recinto:29-046-002-00032-00016 Cultivo:62000 PASTOS PERMANENTES DE 5 O MAS AÑOS-SIN VARIEDAD Secano</p> <p>Ref:5488609 Recinto:29-046-002-00032-00017 Cultivo:62000 PASTOS PERMANENTES DE 5 O MAS AÑOS-SIN VARIEDAD Secano</p> <p>Ref:5488610 Recinto:29-046-002-00032-00019 Cultivo:62000 PASTOS PERMANENTES DE 5 O MAS AÑOS-SIN VARIEDAD Secano</p> <p>Ref:5489096 Recinto:29-046-002-00037-00003 Cultivo:62000 PASTOS PERMANENTES DE 5 O MAS AÑOS-SIN VARIEDAD Secano</p> <p>Ref:5489097 Recinto:29-046-002-00037-00004 Cultivo:62000 PASTOS PERMANENTES DE 5 O MAS AÑOS-SIN VARIEDAD Secano</p> <p>Ref:5489098 Recinto:29-046-002-00037-00005 Cultivo:62000 PASTOS PERMANENTES DE 5 O MAS AÑOS-SIN VARIEDAD Secano</p> <p>Ref:5489099 Recinto:29-046-002-00037-00008 Cultivo:62000 PASTOS PERMANENTES DE 5 O MAS AÑOS-SIN VARIEDAD Secano</p> <p>Ref:5489100 Recinto:29-046-002-00037-00009 Cultivo:62000 PASTOS PERMANENTES DE 5 O MAS AÑOS-SIN VARIEDAD Secano</p> <p>Ref:5489102 Recinto:29-046-002-00037-00011 Cultivo:62000 PASTOS PERMANENTES DE 5 O MAS AÑOS-SIN VARIEDAD Secano</p> <p>Ref:5489104 Recinto:29-046-002-00037-00013 Cultivo:62000 PASTOS PERMANENTES DE 5 O MAS AÑOS-SIN VARIEDAD Secano</p> <p>Ref:5489105 Recinto:29-046-002-00037-00014 Cultivo:62000 PASTOS PERMANENTES DE 5 O MAS AÑOS-SIN VARIEDAD Secano</p> <p>Ref:5489060 Recinto:29-046-002-00037-00015 Cultivo:62000 PASTOS PERMANENTES DE 5 O MAS AÑOS-SIN VARIEDAD Secano</p> <p>Ref:5489112 Recinto:29-046-003-00002-00003 Cultivo:62000 PASTOS PERMANENTES DE 5 O MAS AÑOS-SIN VARIEDAD Secano</p>
100407	<p>Explotación solicitada no forma parte de ningún organismo de control autorizado para la producción ecológica en Andalucía o fecha de inscripción posterior al plazo establecido (Anexo I. Criterios de Subvencionabilidad. Orden 28 de marzo de 2023).</p> <p>Explotación:ES290460000288 Especie:BOVINA</p>
100410	<p>Recinto no admisible por pertenecer a una explotación ganadera No admisible (Artículo 10 de la Orden de 28 de marzo de 2023).</p> <p>Ref:5489068 Recinto:29-046-002-00031-00003 Cultivo:62000 PASTOS PERMANENTES DE 5 O MAS AÑOS-SIN VARIEDAD Secano</p> <p>Explotación:ES290460000288</p> <p>Ref:5488589 Recinto:29-046-002-00031-00004 Cultivo:62000 PASTOS PERMANENTES DE 5 O MAS AÑOS-SIN VARIEDAD Secano</p> <p>Explotación:ES290460000288</p> <p>Ref:5488590 Recinto:29-046-002-00031-00005 Cultivo:62000 PASTOS PERMANENTES DE 5 O MAS AÑOS-SIN VARIEDAD Secano</p> <p>Explotación:ES290460000288</p> <p>Ref:5489071 Recinto:29-046-002-00031-00006 Cultivo:62000 PASTOS PERMANENTES DE 5 O MAS AÑOS-SIN VARIEDAD Secano</p> <p>Explotación:ES290460000288</p> <p>Ref:5489072 Recinto:29-046-002-00031-00007 Cultivo:62000 PASTOS PERMANENTES DE 5 O MAS AÑOS-SIN VARIEDAD Secano</p> <p>Explotación:ES290460000288</p> <p>Ref:5489073 Recinto:29-046-002-00031-00008 Cultivo:62000 PASTOS PERMANENTES DE 5 O MAS AÑOS-SIN VARIEDAD Secano</p> <p>Explotación:ES290460000288</p> <p>Ref:5489074 Recinto:29-046-002-00031-00009 Cultivo:62000 PASTOS PERMANENTES DE 5 O MAS AÑOS-SIN VARIEDAD Secano</p> <p>Explotación:ES290460000288</p> <p>Ref:5489075 Recinto:29-046-002-00031-00010 Cultivo:62000 PASTOS PERMANENTES DE 5 O MAS AÑOS-SIN VARIEDAD Secano</p> <p>Explotación:ES290460000288</p> <p>Ref:5489076 Recinto:29-046-002-00031-00011 Cultivo:62000 PASTOS PERMANENTES DE 5 O MAS AÑOS-SIN VARIEDAD Secano</p> <p>Explotación:ES290460000288</p> <p>Ref:5488597 Recinto:29-046-002-00031-00012 Cultivo:62000 PASTOS PERMANENTES DE 5 O MAS AÑOS-SIN VARIEDAD Secano</p> <p>Explotación:ES290460000288</p> <p>Ref:5489081 Recinto:29-046-002-00032-00004 Cultivo:62000 PASTOS PERMANENTES DE 5 O MAS AÑOS-SIN VARIEDAD Secano</p> <p>Explotación:ES290460000288</p> <p>Ref:5488600 Recinto:29-046-002-00032-00005 Cultivo:62000 PASTOS PERMANENTES DE 5 O MAS AÑOS-SIN VARIEDAD Secano</p> <p>Explotación:ES290460000288</p>

(1) Superficie declarada admisible ajustada con la superficie comprometida.
 (2) Factor de penalización valorando el alcance para el tipo de compromiso.

Puede verificar la integridad de una copia de este documento mediante la lectura del código QR adjunto o mediante el acceso a la dirección https://ws050.juntadeandalucia.es/verificarFirma indicando el código de VERIFICACIÓN				
FIRMADO POR	JUAN JOSE SOLER GARCIA	FECHA	03/07/2024	
	ROCIO GUIJARRO MILLAN			
VERIFICACIÓN	Pk2jmWGPZXRYL7RLHCHYYEGKUBFR96	PÁGINA	292/1071	



INCIDENCIAS

INCIDENCIA DESCRIPCIÓN

- Ref:5488601 Recinto:29-046-002-00032-00006 Cultivo:62000 PASTOS PERMANENTES DE 5 O MAS AÑOS-SIN VARIEDAD Secano Explotación:ES290460000288
- Ref:5489082 Recinto:29-046-002-00032-00007 Cultivo:62000 PASTOS PERMANENTES DE 5 O MAS AÑOS-SIN VARIEDAD Secano Explotación:ES290460000288
- Ref:5489083 Recinto:29-046-002-00032-00008 Cultivo:62000 PASTOS PERMANENTES DE 5 O MAS AÑOS-SIN VARIEDAD Secano Explotación:ES290460000288
- Ref:5489084 Recinto:29-046-002-00032-00009 Cultivo:62000 PASTOS PERMANENTES DE 5 O MAS AÑOS-SIN VARIEDAD Secano Explotación:ES290460000288
- Ref:5489085 Recinto:29-046-002-00032-00012 Cultivo:62000 PASTOS PERMANENTES DE 5 O MAS AÑOS-SIN VARIEDAD Secano Explotación:ES290460000288
- Ref:5489087 Recinto:29-046-002-00032-00014 Cultivo:62000 PASTOS PERMANENTES DE 5 O MAS AÑOS-SIN VARIEDAD Secano Explotación:ES290460000288
- Ref:5488608 Recinto:29-046-002-00032-00016 Cultivo:62000 PASTOS PERMANENTES DE 5 O MAS AÑOS-SIN VARIEDAD Secano Explotación:ES290460000288
- Ref:5488609 Recinto:29-046-002-00032-00017 Cultivo:62000 PASTOS PERMANENTES DE 5 O MAS AÑOS-SIN VARIEDAD Secano Explotación:ES290460000288
- Ref:5489096 Recinto:29-046-002-00037-00003 Cultivo:62000 PASTOS PERMANENTES DE 5 O MAS AÑOS-SIN VARIEDAD Secano Explotación:ES290460000288
- Ref:5489097 Recinto:29-046-002-00037-00004 Cultivo:62000 PASTOS PERMANENTES DE 5 O MAS AÑOS-SIN VARIEDAD Secano Explotación:ES290460000288
- Ref:5489098 Recinto:29-046-002-00037-00005 Cultivo:62000 PASTOS PERMANENTES DE 5 O MAS AÑOS-SIN VARIEDAD Secano Explotación:ES290460000288
- Ref:5489099 Recinto:29-046-002-00037-00008 Cultivo:62000 PASTOS PERMANENTES DE 5 O MAS AÑOS-SIN VARIEDAD Secano Explotación:ES290460000288
- Ref:5489100 Recinto:29-046-002-00037-00009 Cultivo:62000 PASTOS PERMANENTES DE 5 O MAS AÑOS-SIN VARIEDAD Secano Explotación:ES290460000288
- Ref:5489102 Recinto:29-046-002-00037-00011 Cultivo:62000 PASTOS PERMANENTES DE 5 O MAS AÑOS-SIN VARIEDAD Secano Explotación:ES290460000288
- Ref:5489104 Recinto:29-046-002-00037-00013 Cultivo:62000 PASTOS PERMANENTES DE 5 O MAS AÑOS-SIN VARIEDAD Secano Explotación:ES290460000288
- Ref:5489105 Recinto:29-046-002-00037-00014 Cultivo:62000 PASTOS PERMANENTES DE 5 O MAS AÑOS-SIN VARIEDAD Secano Explotación:ES290460000288
- Ref:5489060 Recinto:29-046-002-00037-00015 Cultivo:62000 PASTOS PERMANENTES DE 5 O MAS AÑOS-SIN VARIEDAD Secano Explotación:ES290460000288
- Ref:5489112 Recinto:29-046-003-00002-00003 Cultivo:62000 PASTOS PERMANENTES DE 5 O MAS AÑOS-SIN VARIEDAD Secano Explotación:ES290460000288
- 100411 Recinto no admisible por no estar asociado en SIGGAN a una explotación ganadera admisible (Artículo 10 de la Orden de 28 de marzo de 2023).
- Ref:1700000006673105 Recinto:29-046-001-00026-00001 Cultivo:62000 PASTOS PERMANENTES DE 5 O MAS AÑOS-SIN VARIEDAD Secano
- Ref:1700000006673106 Recinto:29-046-001-00026-00001 Cultivo:62000 PASTOS PERMANENTES DE 5 O MAS AÑOS-SIN VARIEDAD Secano
- Ref:1700000006673120 Recinto:29-046-001-00026-00001 Cultivo:62000 PASTOS PERMANENTES DE 5 O MAS AÑOS-SIN VARIEDAD Secano
- Ref:1700000006673103 Recinto:29-046-001-00035-00002 Cultivo:62000 PASTOS PERMANENTES DE 5 O MAS AÑOS-SIN VARIEDAD Secano
- Ref:1700000006673119 Recinto:29-046-002-00001-00001 Cultivo:62000 PASTOS PERMANENTES DE 5 O MAS AÑOS-SIN VARIEDAD Secano
- Ref:1700000006673101 Recinto:29-046-002-00002-00001 Cultivo:62000 PASTOS PERMANENTES DE 5 O MAS AÑOS-SIN VARIEDAD Secano
- Ref:1700000006673096 Recinto:29-046-002-00004-00001 Cultivo:62000 PASTOS PERMANENTES DE 5 O MAS AÑOS-SIN VARIEDAD Secano
- Ref:1700000006673107 Recinto:29-046-002-00004-00002 Cultivo:62000 PASTOS PERMANENTES DE 5 O MAS AÑOS-SIN VARIEDAD Secano
- Ref:1700000006673102 Recinto:29-046-002-00005-00001 Cultivo:62000 PASTOS PERMANENTES DE 5 O MAS AÑOS-SIN VARIEDAD Secano
- Ref:1700000006673142 Recinto:29-046-002-00008-00001 Cultivo:62000 PASTOS PERMANENTES DE 5 O MAS AÑOS-SIN VARIEDAD Secano
- Ref:1700000006673097 Recinto:29-046-002-00015-00001 Cultivo:62000 PASTOS PERMANENTES DE 5 O MAS AÑOS-SIN VARIEDAD Secano
- Ref:1700000006673098 Recinto:29-046-002-00015-00001 Cultivo:62000 PASTOS PERMANENTES DE 5 O MAS AÑOS-SIN VARIEDAD Secano
- Ref:1700000006673099 Recinto:29-046-002-00015-00001 Cultivo:62000 PASTOS PERMANENTES DE 5 O MAS AÑOS-SIN VARIEDAD Secano
- Ref:1700000006673100 Recinto:29-046-002-00015-00001 Cultivo:62000 PASTOS PERMANENTES DE 5 O MAS AÑOS-SIN VARIEDAD Secano
- Ref:1700000006673132 Recinto:29-046-002-00015-00001 Cultivo:62000 PASTOS PERMANENTES DE 5 O MAS AÑOS-SIN

(1) Superficie declarada admisible ajustada con la superficie comprometida.
 (2) Factor de penalización valorando el alcance para el tipo de compromiso.

Puede verificar la integridad de una copia de este documento mediante la lectura del código QR adjunto o mediante el acceso a la dirección <https://ws050.juntadeandalucia.es/verificarFirma> indicando el código de VERIFICACIÓN

FIRMADO POR	JUAN JOSE SOLER GARCIA	FECHA	03/07/2024	
	ROCIO GUIJARRO MILLAN			
VERIFICACIÓN	Pk2jmWGPZXYL7RLHCHYYEGKUBFR96	PÁGINA	293/1071	




INCIDENCIAS

INCIDENCIA DESCRIPCIÓN

	VARIEDAD Secano Ref:170000006673133 Recinto:29-046-002-00015-00001 Cultivo:62000 PASTOS PERMANENTES DE 5 O MAS AÑOS-SIN VARIEDAD Secano
	Ref:170000006673136 Recinto:29-046-002-00015-00001 Cultivo:62000 PASTOS PERMANENTES DE 5 O MAS AÑOS-SIN VARIEDAD Secano
	Ref:170000006673140 Recinto:29-046-002-00015-00001 Cultivo:62000 PASTOS PERMANENTES DE 5 O MAS AÑOS-SIN VARIEDAD Secano
	Ref:170000006673143 Recinto:29-046-002-00015-00002 Cultivo:62000 PASTOS PERMANENTES DE 5 O MAS AÑOS-SIN VARIEDAD Secano
	Ref:170000006673147 Recinto:29-046-002-00015-00003 Cultivo:62000 PASTOS PERMANENTES DE 5 O MAS AÑOS-SIN VARIEDAD Secano
	Ref:-1132213 Recinto:29-046-002-00015-00005 Cultivo:62000 PASTOS PERMANENTES DE 5 O MAS AÑOS-SIN VARIEDAD Secano
	Ref:-1132214 Recinto:29-046-002-00015-00006 Cultivo:62000 PASTOS PERMANENTES DE 5 O MAS AÑOS-SIN VARIEDAD Secano
	Ref:-1132215 Recinto:29-046-002-00015-00006 Cultivo:62000 PASTOS PERMANENTES DE 5 O MAS AÑOS-SIN VARIEDAD Secano
	Ref:-1132216 Recinto:29-046-002-00015-00006 Cultivo:62000 PASTOS PERMANENTES DE 5 O MAS AÑOS-SIN VARIEDAD Secano
	Ref:-1132217 Recinto:29-046-002-00015-00006 Cultivo:62000 PASTOS PERMANENTES DE 5 O MAS AÑOS-SIN VARIEDAD Secano
	Ref:170000006673095 Recinto:29-046-002-00016-00002 Cultivo:62000 PASTOS PERMANENTES DE 5 O MAS AÑOS-SIN VARIEDAD Secano
	Ref:170000006673130 Recinto:29-046-002-00021-00001 Cultivo:62000 PASTOS PERMANENTES DE 5 O MAS AÑOS-SIN VARIEDAD Secano
	Ref:170000006673153 Recinto:29-046-002-00022-00001 Cultivo:62000 PASTOS PERMANENTES DE 5 O MAS AÑOS-SIN VARIEDAD Secano
	Ref:170000006673152 Recinto:29-046-002-00023-00001 Cultivo:62000 PASTOS PERMANENTES DE 5 O MAS AÑOS-SIN VARIEDAD Secano
	Ref:5488610 Recinto:29-046-002-00032-00019 Cultivo:62000 PASTOS PERMANENTES DE 5 O MAS AÑOS-SIN VARIEDAD Secano
	Ref:170000006673141 Recinto:29-046-002-00040-00002 Cultivo:62000 PASTOS PERMANENTES DE 5 O MAS AÑOS-SIN VARIEDAD Secano
	Ref:170000006673137 Recinto:29-046-002-00044-00001 Cultivo:62000 PASTOS PERMANENTES DE 5 O MAS AÑOS-SIN VARIEDAD Secano
	Ref:170000006673110 Recinto:29-046-002-60007-00002 Cultivo:62000 PASTOS PERMANENTES DE 5 O MAS AÑOS-SIN VARIEDAD Secano
100424	Solicita recinto que no está comprometido para la operación.
	Ref:170000006673105 Recinto:29-046-001-00026-00001 Cultivo:62000 PASTOS PERMANENTES DE 5 O MAS AÑOS-SIN VARIEDAD Secano
	Ref:170000006673106 Recinto:29-046-001-00026-00001 Cultivo:62000 PASTOS PERMANENTES DE 5 O MAS AÑOS-SIN VARIEDAD Secano
	Ref:170000006673120 Recinto:29-046-001-00026-00001 Cultivo:62000 PASTOS PERMANENTES DE 5 O MAS AÑOS-SIN VARIEDAD Secano
	Ref:170000006673103 Recinto:29-046-001-00035-00002 Cultivo:62000 PASTOS PERMANENTES DE 5 O MAS AÑOS-SIN VARIEDAD Secano
	Ref:170000006673119 Recinto:29-046-002-00001-00001 Cultivo:62000 PASTOS PERMANENTES DE 5 O MAS AÑOS-SIN VARIEDAD Secano
	Ref:170000006673101 Recinto:29-046-002-00002-00001 Cultivo:62000 PASTOS PERMANENTES DE 5 O MAS AÑOS-SIN VARIEDAD Secano
	Ref:170000006673096 Recinto:29-046-002-00004-00001 Cultivo:62000 PASTOS PERMANENTES DE 5 O MAS AÑOS-SIN VARIEDAD Secano
	Ref:170000006673107 Recinto:29-046-002-00004-00002 Cultivo:62000 PASTOS PERMANENTES DE 5 O MAS AÑOS-SIN VARIEDAD Secano
	Ref:170000006673102 Recinto:29-046-002-00005-00001 Cultivo:62000 PASTOS PERMANENTES DE 5 O MAS AÑOS-SIN VARIEDAD Secano
	Ref:170000006673142 Recinto:29-046-002-00008-00001 Cultivo:62000 PASTOS PERMANENTES DE 5 O MAS AÑOS-SIN VARIEDAD Secano
	Ref:170000006673097 Recinto:29-046-002-00015-00001 Cultivo:62000 PASTOS PERMANENTES DE 5 O MAS AÑOS-SIN VARIEDAD Secano
	Ref:170000006673098 Recinto:29-046-002-00015-00001 Cultivo:62000 PASTOS PERMANENTES DE 5 O MAS AÑOS-SIN VARIEDAD Secano
	Ref:170000006673099 Recinto:29-046-002-00015-00001 Cultivo:62000 PASTOS PERMANENTES DE 5 O MAS AÑOS-SIN VARIEDAD Secano
	Ref:170000006673100 Recinto:29-046-002-00015-00001 Cultivo:62000 PASTOS PERMANENTES DE 5 O MAS AÑOS-SIN VARIEDAD Secano
	Ref:170000006673132 Recinto:29-046-002-00015-00001 Cultivo:62000 PASTOS PERMANENTES DE 5 O MAS AÑOS-SIN

(1) Superficie declarada admisible ajustada con la superficie comprometida.
(2) Factor de penalización valorando el alcance para el tipo de compromiso.

Puede verificar la integridad de una copia de este documento mediante la lectura del código QR adjunto o mediante el acceso a la dirección https://ws050.juntadeandalucia.es/verificarFirma indicando el código de VERIFICACIÓN				
FIRMADO POR	JUAN JOSE SOLER GARCIA	FECHA	03/07/2024	
	ROCIO GUIJARRO MILLAN			
VERIFICACIÓN	Pk2jmWGPZXRYL7RLHCHYYEGKUBFR96		PÁGINA	294/1071

**INCIDENCIAS****INCIDENCIA DESCRIPCIÓN**

VARIEDAD Secano
 Ref:170000006673133 Recinto:29-046-002-00015-00001 Cultivo:62000 PASTOS PERMANENTES DE 5 O MAS AÑOS-SIN
 VARIEDAD Secano
 Ref:170000006673136 Recinto:29-046-002-00015-00001 Cultivo:62000 PASTOS PERMANENTES DE 5 O MAS AÑOS-SIN
 VARIEDAD Secano
 Ref:170000006673140 Recinto:29-046-002-00015-00001 Cultivo:62000 PASTOS PERMANENTES DE 5 O MAS AÑOS-SIN
 VARIEDAD Secano
 Ref:170000006673143 Recinto:29-046-002-00015-00002 Cultivo:62000 PASTOS PERMANENTES DE 5 O MAS AÑOS-SIN
 VARIEDAD Secano
 Ref:170000006673147 Recinto:29-046-002-00015-00003 Cultivo:62000 PASTOS PERMANENTES DE 5 O MAS AÑOS-SIN
 VARIEDAD Secano
 Ref:-1132213 Recinto:29-046-002-00015-00005 Cultivo:62000 PASTOS PERMANENTES DE 5 O MAS AÑOS-SIN VARIEDAD
 Secano
 Ref:-1132214 Recinto:29-046-002-00015-00006 Cultivo:62000 PASTOS PERMANENTES DE 5 O MAS AÑOS-SIN VARIEDAD
 Secano
 Ref:-1132215 Recinto:29-046-002-00015-00006 Cultivo:62000 PASTOS PERMANENTES DE 5 O MAS AÑOS-SIN VARIEDAD
 Secano
 Ref:-1132216 Recinto:29-046-002-00015-00006 Cultivo:62000 PASTOS PERMANENTES DE 5 O MAS AÑOS-SIN VARIEDAD
 Secano
 Ref:-1132217 Recinto:29-046-002-00015-00006 Cultivo:62000 PASTOS PERMANENTES DE 5 O MAS AÑOS-SIN VARIEDAD
 Secano
 Ref:170000006673095 Recinto:29-046-002-00016-00002 Cultivo:62000 PASTOS PERMANENTES DE 5 O MAS AÑOS-SIN
 VARIEDAD Secano
 Ref:170000006673130 Recinto:29-046-002-00021-00001 Cultivo:62000 PASTOS PERMANENTES DE 5 O MAS AÑOS-SIN
 VARIEDAD Secano
 Ref:170000006673153 Recinto:29-046-002-00022-00001 Cultivo:62000 PASTOS PERMANENTES DE 5 O MAS AÑOS-SIN
 VARIEDAD Secano
 Ref:170000006673152 Recinto:29-046-002-00023-00001 Cultivo:62000 PASTOS PERMANENTES DE 5 O MAS AÑOS-SIN
 VARIEDAD Secano
 Ref:5489068 Recinto:29-046-002-00031-00003 Cultivo:62000 PASTOS PERMANENTES DE 5 O MAS AÑOS-SIN VARIEDAD Secano
 Ref:5488589 Recinto:29-046-002-00031-00004 Cultivo:62000 PASTOS PERMANENTES DE 5 O MAS AÑOS-SIN VARIEDAD Secano
 Ref:5488590 Recinto:29-046-002-00031-00005 Cultivo:62000 PASTOS PERMANENTES DE 5 O MAS AÑOS-SIN VARIEDAD Secano
 Ref:5489071 Recinto:29-046-002-00031-00006 Cultivo:62000 PASTOS PERMANENTES DE 5 O MAS AÑOS-SIN VARIEDAD Secano
 Ref:5489072 Recinto:29-046-002-00031-00007 Cultivo:62000 PASTOS PERMANENTES DE 5 O MAS AÑOS-SIN VARIEDAD Secano
 Ref:5489073 Recinto:29-046-002-00031-00008 Cultivo:62000 PASTOS PERMANENTES DE 5 O MAS AÑOS-SIN VARIEDAD Secano
 Ref:5489074 Recinto:29-046-002-00031-00009 Cultivo:62000 PASTOS PERMANENTES DE 5 O MAS AÑOS-SIN VARIEDAD Secano
 Ref:5489075 Recinto:29-046-002-00031-00010 Cultivo:62000 PASTOS PERMANENTES DE 5 O MAS AÑOS-SIN VARIEDAD Secano
 Ref:5489076 Recinto:29-046-002-00031-00011 Cultivo:62000 PASTOS PERMANENTES DE 5 O MAS AÑOS-SIN VARIEDAD Secano
 Ref:5488597 Recinto:29-046-002-00031-00012 Cultivo:62000 PASTOS PERMANENTES DE 5 O MAS AÑOS-SIN VARIEDAD Secano
 Ref:5489081 Recinto:29-046-002-00032-00004 Cultivo:62000 PASTOS PERMANENTES DE 5 O MAS AÑOS-SIN VARIEDAD Secano
 Ref:5488600 Recinto:29-046-002-00032-00005 Cultivo:62000 PASTOS PERMANENTES DE 5 O MAS AÑOS-SIN VARIEDAD Secano
 Ref:5488601 Recinto:29-046-002-00032-00006 Cultivo:62000 PASTOS PERMANENTES DE 5 O MAS AÑOS-SIN VARIEDAD Secano
 Ref:5489082 Recinto:29-046-002-00032-00007 Cultivo:62000 PASTOS PERMANENTES DE 5 O MAS AÑOS-SIN VARIEDAD Secano
 Ref:5489083 Recinto:29-046-002-00032-00008 Cultivo:62000 PASTOS PERMANENTES DE 5 O MAS AÑOS-SIN VARIEDAD Secano
 Ref:5489084 Recinto:29-046-002-00032-00009 Cultivo:62000 PASTOS PERMANENTES DE 5 O MAS AÑOS-SIN VARIEDAD Secano
 Ref:5489085 Recinto:29-046-002-00032-00012 Cultivo:62000 PASTOS PERMANENTES DE 5 O MAS AÑOS-SIN VARIEDAD Secano
 Ref:5489087 Recinto:29-046-002-00032-00014 Cultivo:62000 PASTOS PERMANENTES DE 5 O MAS AÑOS-SIN VARIEDAD Secano
 Ref:5488608 Recinto:29-046-002-00032-00016 Cultivo:62000 PASTOS PERMANENTES DE 5 O MAS AÑOS-SIN VARIEDAD Secano
 Ref:5488609 Recinto:29-046-002-00032-00017 Cultivo:62000 PASTOS PERMANENTES DE 5 O MAS AÑOS-SIN VARIEDAD Secano
 Ref:5488610 Recinto:29-046-002-00032-00019 Cultivo:62000 PASTOS PERMANENTES DE 5 O MAS AÑOS-SIN VARIEDAD Secano
 Ref:5489096 Recinto:29-046-002-00037-00003 Cultivo:62000 PASTOS PERMANENTES DE 5 O MAS AÑOS-SIN VARIEDAD Secano
 Ref:5489097 Recinto:29-046-002-00037-00004 Cultivo:62000 PASTOS PERMANENTES DE 5 O MAS AÑOS-SIN VARIEDAD Secano
 Ref:5489098 Recinto:29-046-002-00037-00005 Cultivo:62000 PASTOS PERMANENTES DE 5 O MAS AÑOS-SIN VARIEDAD Secano
 Ref:5489099 Recinto:29-046-002-00037-00008 Cultivo:62000 PASTOS PERMANENTES DE 5 O MAS AÑOS-SIN VARIEDAD Secano
 Ref:5489100 Recinto:29-046-002-00037-00009 Cultivo:62000 PASTOS PERMANENTES DE 5 O MAS AÑOS-SIN VARIEDAD Secano
 Ref:5489102 Recinto:29-046-002-00037-00011 Cultivo:62000 PASTOS PERMANENTES DE 5 O MAS AÑOS-SIN VARIEDAD Secano
 Ref:5489104 Recinto:29-046-002-00037-00013 Cultivo:62000 PASTOS PERMANENTES DE 5 O MAS AÑOS-SIN VARIEDAD Secano
 Ref:5489105 Recinto:29-046-002-00037-00014 Cultivo:62000 PASTOS PERMANENTES DE 5 O MAS AÑOS-SIN VARIEDAD Secano
 Ref:5489060 Recinto:29-046-002-00037-00015 Cultivo:62000 PASTOS PERMANENTES DE 5 O MAS AÑOS-SIN VARIEDAD Secano
 Ref:170000006673141 Recinto:29-046-002-00040-00002 Cultivo:62000 PASTOS PERMANENTES DE 5 O MAS AÑOS-SIN
 VARIEDAD Secano
 Ref:170000006673137 Recinto:29-046-002-00044-00001 Cultivo:62000 PASTOS PERMANENTES DE 5 O MAS AÑOS-SIN

(1) Superficie declarada admisible ajustada con la superficie comprometida.
 (2) Factor de penalización valorando el alcance para el tipo de compromiso.

Puede verificar la integridad de una copia de este documento mediante la lectura del código QR adjunto o mediante el acceso a la dirección <https://ws050.juntadeandalucia.es/verificarFirma> indicando el código de VERIFICACIÓN

FIRMADO POR	JUAN JOSE SOLER GARCIA	FECHA	03/07/2024	
	ROCIO GUIJARRO MILLAN			
VERIFICACIÓN	Pk2jmWGPZXRYL7RLHCHYYEGKUBFR96	PÁGINA	295/1071	

**INCIDENCIAS****INCIDENCIA DESCRIPCIÓN**

VARIEDAD Secano

Ref:170000006673110 Recinto:29-046-002-60007-00002 Cultivo:62000 PASTOS PERMANENTES DE 5 O MAS AÑOS-SIN

VARIEDAD Secano

Ref:5489112 Recinto:29-046-003-00002-00003 Cultivo:62000 PASTOS PERMANENTES DE 5 O MAS AÑOS-SIN VARIEDAD Secano

Datos considerados para el Cálculo de la Carga Ganadera mínima y máxima del expediente

Explotación	Especie	Inscrito en Sipea y Admisible	Ugm Calculada para CG Mínima	Ugm Calculada para CG Máxima
ES290460000027	BOVINA	SI	54,68	54,68
ES290460000197	BOVINA	SI	6,45	6,45
ES290460000260	BOVINA	SI	24,66	24,66
ES290460000262	BOVINA	SI	72,23	72,23
ES290460000288	BOVINA	NO	0,00	11,73
			158,02	169,75

Superficie determinada para Cálculo Carga Ganadera Mínima: 836,24 ha**Superficie determinada para Cálculo Carga Ganadera Máxima:** 979,27 ha

Los importes del Grupo de Pago de pastos de este expediente han sido ajustados por no llegar a la carga ganadera mínima de 0,3

Carga Ganadera Mínima Expediente: 0,19 ugm/ha**Carga Ganadera Máxima Expediente:** 0,17 ugm/ha**Recintos Determinados para el Cálculo de Garga Ganadera Mínima**

REF.	REFERENCIA SIGPAC	CULTIVO	DESCRIPCIÓN CULTIVO	S/R	SUP. PROPUESTA (ha)
-1343560	29-046-002-00029-00002	62000	PASTOS PERMANENTES DE 5 O MAS AÑOS-SIN VARIEDAD	S	14,13
-1132217	29-046-002-00015-00006	62000	PASTOS PERMANENTES DE 5 O MAS AÑOS-SIN VARIEDAD	S	0,03
-1132216	29-046-002-00015-00006	62000	PASTOS PERMANENTES DE 5 O MAS AÑOS-SIN VARIEDAD	S	0,85
-1132215	29-046-002-00015-00006	62000	PASTOS PERMANENTES DE 5 O MAS AÑOS-SIN VARIEDAD	S	0,03
-1132214	29-046-002-00015-00006	62000	PASTOS PERMANENTES DE 5 O MAS AÑOS-SIN VARIEDAD	S	0,33
-1132213	29-046-002-00015-00005	62000	PASTOS PERMANENTES DE 5 O MAS AÑOS-SIN VARIEDAD	S	0,48
-109555	29-046-002-00024-00004	62000	PASTOS PERMANENTES DE 5 O MAS AÑOS-SIN VARIEDAD	S	1,41
5546418	29-046-002-00020-00001	62000	PASTOS PERMANENTES DE 5 O MAS AÑOS-SIN VARIEDAD	S	240,34
170000006673095	29-046-002-00016-00002	62000	PASTOS PERMANENTES DE 5 O MAS AÑOS-SIN VARIEDAD	S	108,03
170000006673096	29-046-002-00004-00001	62000	PASTOS PERMANENTES DE 5 O MAS AÑOS-SIN VARIEDAD	S	33,89
170000006673097	29-046-002-00015-00001	62000	PASTOS PERMANENTES DE 5 O MAS AÑOS-SIN VARIEDAD	S	1,17
170000006673098	29-046-002-00015-00001	62000	PASTOS PERMANENTES DE 5 O MAS AÑOS-SIN VARIEDAD	S	2,71
170000006673099	29-046-002-00015-00001	62000	PASTOS PERMANENTES DE 5 O MAS AÑOS-SIN VARIEDAD	S	0,62
170000006673100	29-046-002-00015-00001	62000	PASTOS PERMANENTES DE 5 O MAS AÑOS-SIN VARIEDAD	S	1,01
170000006673101	29-046-002-00002-00001	62000	PASTOS PERMANENTES DE 5 O MAS AÑOS-SIN VARIEDAD	S	3,33
170000006673103	29-046-001-00035-00002	62000	PASTOS PERMANENTES DE 5 O MAS AÑOS-SIN VARIEDAD	S	0,01
170000006673105	29-046-001-00026-00001	62000	PASTOS PERMANENTES DE 5 O MAS AÑOS-SIN VARIEDAD	S	8,51
170000006673106	29-046-001-00026-00001	62000	PASTOS PERMANENTES DE 5 O MAS AÑOS-SIN VARIEDAD	S	48,00
170000006673107	29-046-002-00004-00002	62000	PASTOS PERMANENTES DE 5 O MAS AÑOS-SIN VARIEDAD	S	1,55
170000006673108	29-046-002-00019-00002	62000	PASTOS PERMANENTES DE 5 O MAS AÑOS-SIN VARIEDAD	S	0,02
170000006673110	29-046-002-60007-00002	62000	PASTOS PERMANENTES DE 5 O MAS AÑOS-SIN VARIEDAD	S	1,40
170000006673111	29-046-013-00051-00001	62000	PASTOS PERMANENTES DE 5 O MAS AÑOS-SIN VARIEDAD	S	0,86

(1) Superficie declarada admisible ajustada con la superficie comprometida.

(2) Factor de penalización valorando el alcance para el tipo de compromiso.

Puede verificar la integridad de una copia de este documento mediante la lectura del código QR adjunto o mediante el acceso a la dirección <https://ws050.juntadeandalucia.es/verificarFirma> indicando el código de VERIFICACIÓN

FIRMADO POR

JUAN JOSE SOLER GARCIA

FECHA

03/07/2024

ROCIO GUIJARRO MILLAN

VERIFICACIÓN

Pk2jmWGPZXRyL7RLHCHYYEGKUBFR96

PÁGINA

296/1071



**Datos considerados para el Cálculo de la Carga Ganadera mínima y máxima del expediente****Recintos Determinados para el Cálculo de Garga Ganadera Mínima**

REF.	REFERENCIA SIGPAC	CULTIVO	DESCRIPCIÓN CULTIVO	S/R	SUP. PROPUESTA (ha)
170000006673113	29-046-002-60003-00002	62000	PASTOS PERMANENTES DE 5 O MAS AÑOS-SIN VARIEDAD	S	5,01
170000006673114	29-046-002-00033-00001	62000	PASTOS PERMANENTES DE 5 O MAS AÑOS-SIN VARIEDAD	S	0,21
170000006673118	29-046-002-00029-00002	62000	PASTOS PERMANENTES DE 5 O MAS AÑOS-SIN VARIEDAD	S	41,08
170000006673119	29-046-002-00001-00001	62000	PASTOS PERMANENTES DE 5 O MAS AÑOS-SIN VARIEDAD	S	2,11
170000006673120	29-046-001-00026-00001	62000	PASTOS PERMANENTES DE 5 O MAS AÑOS-SIN VARIEDAD	S	0,12
170000006673121	29-046-002-00019-00001	62000	PASTOS PERMANENTES DE 5 O MAS AÑOS-SIN VARIEDAD	S	33,37
170000006673130	29-046-002-00021-00001	62000	PASTOS PERMANENTES DE 5 O MAS AÑOS-SIN VARIEDAD	S	11,61
170000006673132	29-046-002-00015-00001	62000	PASTOS PERMANENTES DE 5 O MAS AÑOS-SIN VARIEDAD	S	1,29
170000006673133	29-046-002-00015-00001	62000	PASTOS PERMANENTES DE 5 O MAS AÑOS-SIN VARIEDAD	S	0,21
170000006673136	29-046-002-00015-00001	62000	PASTOS PERMANENTES DE 5 O MAS AÑOS-SIN VARIEDAD	S	0,02
170000006673137	29-046-002-00044-00001	62000	PASTOS PERMANENTES DE 5 O MAS AÑOS-SIN VARIEDAD	S	8,22
170000006673138	29-046-002-00028-00001	62000	PASTOS PERMANENTES DE 5 O MAS AÑOS-SIN VARIEDAD	S	108,46
170000006673140	29-046-002-00015-00001	62000	PASTOS PERMANENTES DE 5 O MAS AÑOS-SIN VARIEDAD	S	44,65
170000006673141	29-046-002-00040-00002	62000	PASTOS PERMANENTES DE 5 O MAS AÑOS-SIN VARIEDAD	S	0,08
170000006673142	29-046-002-00008-00001	62000	PASTOS PERMANENTES DE 5 O MAS AÑOS-SIN VARIEDAD	S	43,93
170000006673143	29-046-002-00015-00002	62000	PASTOS PERMANENTES DE 5 O MAS AÑOS-SIN VARIEDAD	S	9,21
170000006673144	29-046-002-00024-00002	62000	PASTOS PERMANENTES DE 5 O MAS AÑOS-SIN VARIEDAD	S	0,02
170000006673146	29-046-002-00024-00002	62000	PASTOS PERMANENTES DE 5 O MAS AÑOS-SIN VARIEDAD	S	3,81
170000006673147	29-046-002-00015-00003	62000	PASTOS PERMANENTES DE 5 O MAS AÑOS-SIN VARIEDAD	S	3,07
170000006673148	29-046-002-00024-00002	62000	PASTOS PERMANENTES DE 5 O MAS AÑOS-SIN VARIEDAD	S	0,03
170000006673150	29-046-002-00024-00002	62000	PASTOS PERMANENTES DE 5 O MAS AÑOS-SIN VARIEDAD	S	6,15
170000006673151	29-046-002-00024-00001	62000	PASTOS PERMANENTES DE 5 O MAS AÑOS-SIN VARIEDAD	S	22,00
170000006673152	29-046-002-00023-00001	62000	PASTOS PERMANENTES DE 5 O MAS AÑOS-SIN VARIEDAD	S	6,73
170000006673153	29-046-002-00022-00001	62000	PASTOS PERMANENTES DE 5 O MAS AÑOS-SIN VARIEDAD	S	16,14

Recintos Determinados para el Cálculo de Garga Ganadera Máxima

REF.	REFERENCIA SIGPAC	CULTIVO	DESCRIPCIÓN CULTIVO	S/R	SUP. PROPUESTA (ha)
-1343560	29-046-002-00029-00002	62000	PASTOS PERMANENTES DE 5 O MAS AÑOS-SIN VARIEDAD	S	14,13
-1132217	29-046-002-00015-00006	62000	PASTOS PERMANENTES DE 5 O MAS AÑOS-SIN VARIEDAD	S	0,13
-1132216	29-046-002-00015-00006	62000	PASTOS PERMANENTES DE 5 O MAS AÑOS-SIN VARIEDAD	S	2,68
-1132215	29-046-002-00015-00006	62000	PASTOS PERMANENTES DE 5 O MAS AÑOS-SIN VARIEDAD	S	0,08
-1132214	29-046-002-00015-00006	62000	PASTOS PERMANENTES DE 5 O MAS AÑOS-SIN VARIEDAD	S	1,03
-1132213	29-046-002-00015-00005	62000	PASTOS PERMANENTES DE 5 O MAS AÑOS-SIN VARIEDAD	S	0,48
-109555	29-046-002-00024-00004	62000	PASTOS PERMANENTES DE 5 O MAS AÑOS-SIN VARIEDAD	S	1,41
5488589	29-046-002-00031-00004	62000	PASTOS PERMANENTES DE 5 O MAS AÑOS-SIN VARIEDAD	S	3,38
5488590	29-046-002-00031-00005	62000	PASTOS PERMANENTES DE 5 O MAS AÑOS-SIN VARIEDAD	S	4,63
5488597	29-046-002-00031-00012	62000	PASTOS PERMANENTES DE 5 O MAS AÑOS-SIN VARIEDAD	S	3,56

(1) Superficie declarada admisible ajustada con la superficie comprometida.
(2) Factor de penalización valorando el alcance para el tipo de compromiso.

Puede verificar la integridad de una copia de este documento mediante la lectura del código QR adjunto o mediante el acceso a la dirección <https://ws050.juntadeandalucia.es/verificarFirma> indicando el código de VERIFICACIÓN

FIRMADO POR	JUAN JOSE SOLER GARCIA	FECHA	03/07/2024	
	ROCIO GUIJARRO MILLAN			
VERIFICACIÓN	Pk2jmWGPZXRYL7RLHCHYYEGKUBFR96	PÁGINA	297/1071	

**Datos considerados para el Cálculo de la Carga Ganadera mínima y máxima del expediente****Recintos Determinados para el Cálculo de Garga Ganadera Máxima**

REF.	REFERENCIA SIGPAC	CULTIVO	DESCRIPCIÓN CULTIVO	S/R	SUP. PROPUESTA (ha)
			VARIEDAD		
5488600	29-046-002-00032-00005	62000	PASTOS PERMANENTES DE 5 O MAS AÑOS-SIN VARIEDAD	S	2,15
5488601	29-046-002-00032-00006	62000	PASTOS PERMANENTES DE 5 O MAS AÑOS-SIN VARIEDAD	S	7,58
5488608	29-046-002-00032-00016	62000	PASTOS PERMANENTES DE 5 O MAS AÑOS-SIN VARIEDAD	S	0,10
5488609	29-046-002-00032-00017	62000	PASTOS PERMANENTES DE 5 O MAS AÑOS-SIN VARIEDAD	S	0,26
5488610	29-046-002-00032-00019	62000	PASTOS PERMANENTES DE 5 O MAS AÑOS-SIN VARIEDAD	S	0,04
5489060	29-046-002-00037-00015	62000	PASTOS PERMANENTES DE 5 O MAS AÑOS-SIN VARIEDAD	S	8,66
5489068	29-046-002-00031-00003	62000	PASTOS PERMANENTES DE 5 O MAS AÑOS-SIN VARIEDAD	S	18,62
5489071	29-046-002-00031-00006	62000	PASTOS PERMANENTES DE 5 O MAS AÑOS-SIN VARIEDAD	S	21,43
5489072	29-046-002-00031-00007	62000	PASTOS PERMANENTES DE 5 O MAS AÑOS-SIN VARIEDAD	S	5,03
5489073	29-046-002-00031-00008	62000	PASTOS PERMANENTES DE 5 O MAS AÑOS-SIN VARIEDAD	S	2,42
5489074	29-046-002-00031-00009	62000	PASTOS PERMANENTES DE 5 O MAS AÑOS-SIN VARIEDAD	S	1,14
5489075	29-046-002-00031-00010	62000	PASTOS PERMANENTES DE 5 O MAS AÑOS-SIN VARIEDAD	S	1,06
5489076	29-046-002-00031-00011	62000	PASTOS PERMANENTES DE 5 O MAS AÑOS-SIN VARIEDAD	S	1,61
5489081	29-046-002-00032-00004	62000	PASTOS PERMANENTES DE 5 O MAS AÑOS-SIN VARIEDAD	S	5,10
5489082	29-046-002-00032-00007	62000	PASTOS PERMANENTES DE 5 O MAS AÑOS-SIN VARIEDAD	S	2,01
5489083	29-046-002-00032-00008	62000	PASTOS PERMANENTES DE 5 O MAS AÑOS-SIN VARIEDAD	S	5,37
5489084	29-046-002-00032-00009	62000	PASTOS PERMANENTES DE 5 O MAS AÑOS-SIN VARIEDAD	S	1,15
5489085	29-046-002-00032-00012	62000	PASTOS PERMANENTES DE 5 O MAS AÑOS-SIN VARIEDAD	S	2,86
5489087	29-046-002-00032-00014	62000	PASTOS PERMANENTES DE 5 O MAS AÑOS-SIN VARIEDAD	S	8,63
5489096	29-046-002-00037-00003	62000	PASTOS PERMANENTES DE 5 O MAS AÑOS-SIN VARIEDAD	S	3,96
5489097	29-046-002-00037-00004	62000	PASTOS PERMANENTES DE 5 O MAS AÑOS-SIN VARIEDAD	S	10,06
5489098	29-046-002-00037-00005	62000	PASTOS PERMANENTES DE 5 O MAS AÑOS-SIN VARIEDAD	S	1,30
5489099	29-046-002-00037-00008	62000	PASTOS PERMANENTES DE 5 O MAS AÑOS-SIN VARIEDAD	S	1,64
5489100	29-046-002-00037-00009	62000	PASTOS PERMANENTES DE 5 O MAS AÑOS-SIN VARIEDAD	S	0,75
5489102	29-046-002-00037-00011	62000	PASTOS PERMANENTES DE 5 O MAS AÑOS-SIN VARIEDAD	S	3,21
5489104	29-046-002-00037-00013	62000	PASTOS PERMANENTES DE 5 O MAS AÑOS-SIN VARIEDAD	S	3,07
5489105	29-046-002-00037-00014	62000	PASTOS PERMANENTES DE 5 O MAS AÑOS-SIN VARIEDAD	S	8,57
5489112	29-046-003-00002-00003	62000	PASTOS PERMANENTES DE 5 O MAS AÑOS-SIN VARIEDAD	S	1,00
5546418	29-046-002-00020-00001	62000	PASTOS PERMANENTES DE 5 O MAS AÑOS-SIN VARIEDAD	S	240,34
1700000006673095	29-046-002-00016-00002	62000	PASTOS PERMANENTES DE 5 O MAS AÑOS-SIN VARIEDAD	S	108,03
1700000006673096	29-046-002-00004-00001	62000	PASTOS PERMANENTES DE 5 O MAS AÑOS-SIN VARIEDAD	S	33,89
1700000006673097	29-046-002-00015-00001	62000	PASTOS PERMANENTES DE 5 O MAS AÑOS-SIN VARIEDAD	S	1,17
1700000006673098	29-046-002-00015-00001	62000	PASTOS PERMANENTES DE 5 O MAS AÑOS-SIN VARIEDAD	S	2,71
1700000006673099	29-046-002-00015-00001	62000	PASTOS PERMANENTES DE 5 O MAS AÑOS-SIN VARIEDAD	S	0,62
1700000006673100	29-046-002-00015-00001	62000	PASTOS PERMANENTES DE 5 O MAS AÑOS-SIN VARIEDAD	S	1,01
1700000006673101	29-046-002-00002-00001	62000	PASTOS PERMANENTES DE 5 O MAS AÑOS-SIN VARIEDAD	S	3,33

(1) Superficie declarada admisible ajustada con la superficie comprometida.
(2) Factor de penalización valorando el alcance para el tipo de compromiso.

Puede verificar la integridad de una copia de este documento mediante la lectura del código QR adjunto o mediante el acceso a la dirección <https://ws050.juntadeandalucia.es/verificarFirma> indicando el código de VERIFICACIÓN

FIRMADO POR	JUAN JOSE SOLER GARCIA	FECHA	03/07/2024	
	ROCIO GUIJARRO MILLAN			
VERIFICACIÓN	Pk2jmWGPZXRyL7RLHCHYYEGKUBFR96	PÁGINA	298/1071	

**Datos considerados para el Cálculo de la Carga Ganadera mínima y máxima del expediente****Recintos Determinados para el Cálculo de Garga Ganadera Máxima**

REF.	REFERENCIA SIGPAC	CULTIVO	DESCRIPCIÓN CULTIVO	S/R	SUP. PROPUESTA (ha)
170000006673102	29-046-002-00005-00001	62000	PASTOS PERMANENTES DE 5 O MAS AÑOS-SIN VARIEDAD	S	0,00
170000006673103	29-046-001-00035-00002	62000	PASTOS PERMANENTES DE 5 O MAS AÑOS-SIN VARIEDAD	S	0,01
170000006673105	29-046-001-00026-00001	62000	PASTOS PERMANENTES DE 5 O MAS AÑOS-SIN VARIEDAD	S	8,51
170000006673106	29-046-001-00026-00001	62000	PASTOS PERMANENTES DE 5 O MAS AÑOS-SIN VARIEDAD	S	48,00
170000006673107	29-046-002-00004-00002	62000	PASTOS PERMANENTES DE 5 O MAS AÑOS-SIN VARIEDAD	S	1,55
170000006673108	29-046-002-00019-00002	62000	PASTOS PERMANENTES DE 5 O MAS AÑOS-SIN VARIEDAD	S	0,02
170000006673110	29-046-002-60007-00002	62000	PASTOS PERMANENTES DE 5 O MAS AÑOS-SIN VARIEDAD	S	1,40
170000006673111	29-046-013-00051-00001	62000	PASTOS PERMANENTES DE 5 O MAS AÑOS-SIN VARIEDAD	S	0,86
170000006673113	29-046-002-60003-00002	62000	PASTOS PERMANENTES DE 5 O MAS AÑOS-SIN VARIEDAD	S	5,01
170000006673114	29-046-002-00033-00001	62000	PASTOS PERMANENTES DE 5 O MAS AÑOS-SIN VARIEDAD	S	0,21
170000006673118	29-046-002-00029-00002	62000	PASTOS PERMANENTES DE 5 O MAS AÑOS-SIN VARIEDAD	S	41,08
170000006673119	29-046-002-00001-00001	62000	PASTOS PERMANENTES DE 5 O MAS AÑOS-SIN VARIEDAD	S	2,11
170000006673120	29-046-001-00026-00001	62000	PASTOS PERMANENTES DE 5 O MAS AÑOS-SIN VARIEDAD	S	0,12
170000006673121	29-046-002-00019-00001	62000	PASTOS PERMANENTES DE 5 O MAS AÑOS-SIN VARIEDAD	S	33,37
170000006673130	29-046-002-00021-00001	62000	PASTOS PERMANENTES DE 5 O MAS AÑOS-SIN VARIEDAD	S	11,61
170000006673132	29-046-002-00015-00001	62000	PASTOS PERMANENTES DE 5 O MAS AÑOS-SIN VARIEDAD	S	1,29
170000006673133	29-046-002-00015-00001	62000	PASTOS PERMANENTES DE 5 O MAS AÑOS-SIN VARIEDAD	S	0,21
170000006673136	29-046-002-00015-00001	62000	PASTOS PERMANENTES DE 5 O MAS AÑOS-SIN VARIEDAD	S	0,02
170000006673137	29-046-002-00044-00001	62000	PASTOS PERMANENTES DE 5 O MAS AÑOS-SIN VARIEDAD	S	8,22
170000006673138	29-046-002-00028-00001	62000	PASTOS PERMANENTES DE 5 O MAS AÑOS-SIN VARIEDAD	S	108,46
170000006673140	29-046-002-00015-00001	62000	PASTOS PERMANENTES DE 5 O MAS AÑOS-SIN VARIEDAD	S	44,65
170000006673141	29-046-002-00040-00002	62000	PASTOS PERMANENTES DE 5 O MAS AÑOS-SIN VARIEDAD	S	0,08
170000006673142	29-046-002-00008-00001	62000	PASTOS PERMANENTES DE 5 O MAS AÑOS-SIN VARIEDAD	S	43,93
170000006673143	29-046-002-00015-00002	62000	PASTOS PERMANENTES DE 5 O MAS AÑOS-SIN VARIEDAD	S	9,21
170000006673144	29-046-002-00024-00002	62000	PASTOS PERMANENTES DE 5 O MAS AÑOS-SIN VARIEDAD	S	0,02
170000006673146	29-046-002-00024-00002	62000	PASTOS PERMANENTES DE 5 O MAS AÑOS-SIN VARIEDAD	S	3,81
170000006673147	29-046-002-00015-00003	62000	PASTOS PERMANENTES DE 5 O MAS AÑOS-SIN VARIEDAD	S	3,07
170000006673148	29-046-002-00024-00002	62000	PASTOS PERMANENTES DE 5 O MAS AÑOS-SIN VARIEDAD	S	0,03
170000006673150	29-046-002-00024-00002	62000	PASTOS PERMANENTES DE 5 O MAS AÑOS-SIN VARIEDAD	S	6,15
170000006673151	29-046-002-00024-00001	62000	PASTOS PERMANENTES DE 5 O MAS AÑOS-SIN VARIEDAD	S	22,00
170000006673152	29-046-002-00023-00001	62000	PASTOS PERMANENTES DE 5 O MAS AÑOS-SIN VARIEDAD	S	6,73
170000006673153	29-046-002-00022-00001	62000	PASTOS PERMANENTES DE 5 O MAS AÑOS-SIN VARIEDAD	S	16,14

Incidencias de carga ganadera**INCIDENCIA DESCRIPCIÓN**

100407 Explotación solicitada no forma parte de ningún organismo de control autorizado para la producción ecológica en Andalucía o fecha de inscripción posterior al plazo establecido (Anexo I. Criterios de Subvencionabilidad. Orden 28 de marzo de 2023).
Explotación:ES290460000288 Especie:BOVINA

(1) Superficie declarada admisible ajustada con la superficie comprometida.
(2) Factor de penalización valorando el alcance para el tipo de compromiso.

Puede verificar la integridad de una copia de este documento mediante la lectura del código QR adjunto o mediante el acceso a la dirección <https://ws050.juntadeandalucia.es/verificarFirma> indicando el código de VERIFICACIÓN

FIRMADO POR	JUAN JOSE SOLER GARCIA	FECHA	03/07/2024	
	ROCIO GUIJARRO MILLAN			
VERIFICACIÓN	Pk2jmWGPZXRyL7RLHCHYYEGKUBFR96	PÁGINA	299/1071	



Datos considerados para el Cálculo de la Carga Ganadera mínima y máxima del expediente

(1) Superficie declarada admisible ajustada con la superficie comprometida.
(2) Factor de penalización valorando el alcance para el tipo de compromiso.

Puede verificar la integridad de una copia de este documento mediante la lectura del código QR adjunto o mediante el acceso a la dirección <https://ws050.juntadeandalucia.es/verificarFirma> indicando el código de VERIFICACIÓN

FIRMADO POR	JUAN JOSE SOLER GARCIA	FECHA	03/07/2024	
	ROCIO GUIJARRO MILLAN			
VERIFICACIÓN	Pk2jmWGPZXYL7RLHCHYYEGKUBFR96	PÁGINA	300/1071	



APELLIDOS Y NOMBRE / RAZÓN SOCIAL
EXPLOTACIÓN AGRARIA EL CAÑUELO S.C

NIF
****1636*

EXPEDIENTE
1232325

ANUALIDAD DE PAGO

RESUMEN DE PAGOS

	PROPUESTO	IMPORTE (Euros)		
		FEADER (Eje 2)	MAPA	CAPADR
PROPUESTO	0,00	0,00	0,00	0,00

INCIDENCIAS

INCIDENCIA DESCRIPCIÓN

- 100402 Recinto solicitado no forma parte de ningún organismo de control autorizado para la producción ecológica en Andalucía o fecha de inscripción posterior al plazo establecido (Anexo I. Criterios de Subvencionabilidad. Orden 28 de marzo de 2023).
Ref:-564365 Recinto:29-101-013-00020-00019 Cultivo:104024 ALMENDROS-MARCONA Secano
Ref:6891404 Recinto:29-101-013-00021-00073 Cultivo:104024 ALMENDROS-MARCONA Secano
- 100424 Solicita recinto que no está comprometido para la operación.
Ref:-564365 Recinto:29-101-013-00020-00019 Cultivo:104024 ALMENDROS-MARCONA Secano
Ref:6891404 Recinto:29-101-013-00021-00073 Cultivo:104024 ALMENDROS-MARCONA Secano
- 101008 Expediente sin compromisos vigentes.
Operación:6503.2

(1) Superficie declarada admisible ajustada con la superficie comprometida.
(2) Factor de penalización valorando el alcance para el tipo de compromiso.

Puede verificar la integridad de una copia de este documento mediante la lectura del código QR adjunto o mediante el acceso a la dirección https://ws050.juntadeandalucia.es/verificarFirma indicando el código de VERIFICACIÓN				
FIRMADO POR	JUAN JOSE SOLER GARCIA	FECHA	03/07/2024	
	ROCIO GUIJARRO MILLAN			
VERIFICACIÓN	Pk2jmWGPZXYL7RLHCHYYEGKUBFR96	PÁGINA	301/1071	



<u>APELLIDOS Y NOMBRE / RAZÓN SOCIAL</u>	<u>NIF</u>	<u>EXPEDIENTE</u>	<u>ANUALIDAD DE PAGO</u>
EXPLOTACION AGRICOLAS HUERCANO ROMERO SL	****5300*	1241910	1ª

IMPORTE POR ANUALIDAD

	2023	2024	2025	2026	2027
IMPORTE MÁXIMO SUBVENCIONABLE	1.657,39 €	1.657,39 €	1.657,39 €	1.657,39 €	1.657,39 €
IMPORTE MEDIO DE TRANSFERENCIA (€/ha)	349,66 €	349,66 €	349,66 €	349,66 €	349,66 €

RESUMEN DE UNIDADES

Cód	GRUPO DE PAGO	Sup. Dec. Admisible (ha)	Sup. Comprometida (ha)	Sup. ajustada compromiso (1) (ha)	% sobredec.	Sup. Propuesta (ha)	Importe Declarado	Importe Topado	Importe Propuesto	Importe tras sobredec.
433	FRUTALES REGADÍO	4,74		4,74	0,00	4,74	1.657,39	1.657,39	1.657,39	1.657,39
TOTAL		4,74	4,74	4,74		4,74	1.657,39	1.657,39	1.657,39	1.657,39

APLICACIÓN DE REDUCCIONES Y PENALIZACIONES

GRUPO DE PAGO	Importe Calculado	Importe prereduc.	Criterios de subvencionabilidad y compromisos	Presentación tardía	Omisión declaración	Condicionalidad	IMPORTE (Euros) PROPUESTO
FRUTALES REGADÍO	1.657,39	1.657,39	0,00	0,00	0,00	0,00	1.657,39
TOTAL	1.657,39	1.657,39					1.657,39

RESUMEN DE PAGOS

	IMPORTE (Euros)			
	PROPUESTO	FEADER (Eje 2)	MAPA	CAPADR
PROPUESTO	1.657,39	1.408,78	162,59	86,02

RECINTOS PROPUESTOS

REF.	REFERENCIA SIGPAC	CULTIVO	DESCRIPCIÓN CULTIVO	S/R	G.PAGO	PEND. MEDIA (%)	SUP. DEC. ADMISIBLE (ha)	SUP. COMPROM. (ha)	SUP. AJUSTADA COMPR.(1) (ha)	SUP. CONV. SIGPAC (ha)	SUP. CERTIE. (ha)	SUP. CAMPO (ha)	SUP. CAMPO DETER. CULT. DECLARADO (ha)	SUP. DEC. REDUCIDA (ha)	SUP. PROPUESTA (ha)
1700000002759666	29-038-031-00031-003	208003	POMELO O TORONJA-STAR RUBY	R	433	1,20	0,82	0,82	0,82		0,82			0,82	0,82
1700000002759667	29-038-031-00035-003	208003	POMELO O TORONJA-STAR RUBY	R	433	0,60	1,97	1,97	1,97		1,97			1,97	1,97
1700000002759669	29-038-031-00036-002	208003	POMELO O TORONJA-STAR RUBY	R	433	0,80	1,95	1,95	1,95		1,95			1,95	1,95

(1) Superficie declarada admisible ajustada con la superficie comprometida.
(2) Factor de penalización valorando el alcance para el tipo de compromiso.

Puede verificar la integridad de una copia de este documento mediante la lectura del código QR adjunto o mediante el acceso a la dirección <https://ws050.juntadeandalucia.es/verificarFirma> indicando el código de VERIFICACIÓN

FIRMADO POR	JUAN JOSE SOLER GARCIA	FECHA	03/07/2024	
	ROCIO GUIJARRO MILLAN			
VERIFICACIÓN	Pk2jmWGPZXYL7RLHCHYYEGKUBFR96	PÁGINA	302/1071	



<u>APELLIDOS Y NOMBRE / RAZÓN SOCIAL</u>	<u>NIF</u>	<u>EXPEDIENTE</u>	<u>ANUALIDAD DE PAGO</u>
EXPLOTACIONES AGROPECUARIAS LA LINARA SL	****7684*	1004343	1ª

IMPORTE POR ANUALIDAD

	2023	2024	2025	2026	2027
IMPORTE MÁXIMO SUBVENCIONABLE	1.687,36 €	1.687,36 €	1.687,36 €	1.687,36 €	1.687,36 €
IMPORTE MEDIO DE TRANSFERENCIA (€/ha)	32,85 €	32,85 €	32,85 €	32,85 €	32,85 €

RESUMEN DE UNIDADES

<u>Cód</u>	<u>GRUPO DE PAGO</u>	<u>Sup. Dec. Admisible (ha)</u>	<u>Sup. Comprometida (ha)</u>	<u>Sup. ajustada compromiso (1) (ha)</u>	<u>% sobredec.</u>	<u>Sup. Propuesta (ha)</u>	<u>Importe Declarado</u>	<u>Importe Topado</u>	<u>Importe Propuesto</u>	<u>Importe tras sobredec.</u>
428	PASTOS ASOCIADOS A GANADERÍA ECOLÓGICA	51,36		51,36	0,00	51,36	4.219,22	1.687,36	1.687,36	1.687,36
TOTAL		51,36	51,36	51,36		51,36	4.219,22	1.687,36	1.687,36	1.687,36

APLICACIÓN DE REDUCCIONES Y PENALIZACIONES

<u>GRUPO DE PAGO</u>	<u>Importe Calculado</u>	<u>Importe prereduc.</u>	<u>Criterios de subvencionabilidad y compromisos</u>	<u>Presentación tardía</u>	<u>Omisión declaración</u>	<u>Condicionality</u>	<u>IMPORTE (Euros) PROPUESTO</u>
PASTOS ASOCIADOS A GANADERÍA	1.687,36	1.687,36	0,00	0,00	0,00	0,00	1.687,36
TOTAL	1.687,36	1.687,36					1.687,36

RESUMEN DE PAGOS

	<u>IMPORTE (Euros)</u>			
	<u>PROPUESTO</u>	<u>FEADER (Eje 2)</u>	<u>MAPA</u>	<u>CAPADR</u>
PROPUESTO	1.687,36	1.434,26	165,53	87,57

RECINTOS PROPUESTOS

<u>REF.</u>	<u>REFERENCIA SIGPAC</u>	<u>CULTIVO DESCRIPCIÓN CULTIVO</u>	<u>S/R G.PAGO</u>	<u>PEND. MEDIA (%)</u>	<u>SUP. DEC. ADMISIBLE (ha)</u>	<u>SUP. COMPROM. (ha)</u>	<u>SUP. AJUSTADA COMPR.(1) (ha)</u>	<u>SUP. CONV. SIGPAC (ha)</u>	<u>SUP. CERTIF. (ha)</u>	<u>SUP. CAMPO (ha)</u>	<u>SUP. CAMPO DECLARADO (ha)</u>	<u>SUP. DEC. REDUCIDA (ha)</u>	<u>SUP. PROPUESTA (ha)</u>
170000002266333	29-022-002-00153-001	62000 PASTOS PERMANENTES DE 5 O MAS AÑOS-SIN VARIEDAD	S 428	51,40	4,23	4,23	4,23		12,09			4,23	4,23
170000002266334	29-063-002-00327-002	62000 PASTOS PERMANENTES DE 5 O MAS AÑOS-SIN VARIEDAD	S 428	35,50	0,05	0,05	0,05		0,20			0,05	0,05
170000002266335	29-063-002-00328-003	62000 PASTOS PERMANENTES DE 5 O MAS AÑOS-SIN VARIEDAD	S 428	37,40	0,03	0,03	0,03		0,04			0,03	0,03
170000002266336	29-063-002-00328-006	62000 PASTOS PERMANENTES DE 5 O MAS AÑOS-SIN VARIEDAD	S 428	63,20	1,27	1,27	1,27		2,30			1,27	1,27
170000002266337	29-022-002-00153-004	62000 PASTOS PERMANENTES DE 5 O MAS AÑOS-SIN VARIEDAD	S 428	60,70	3,54	3,54	3,54		6,44			3,54	3,54
170000002266338	29-022-002-00153-005	62000 PASTOS PERMANENTES DE 5 O MAS AÑOS-SIN VARIEDAD	S 428	79,10	0,30	0,30	0,30		0,66			0,30	0,30
170000002266339	29-022-002-00153-008	62000 PASTOS PERMANENTES DE 5 O MAS AÑOS-SIN VARIEDAD	S 428	50,10	5,24	5,24	5,24		9,53			5,24	5,24
170000002266340	29-063-002-00328-002	62000 PASTOS PERMANENTES DE 5 O MAS AÑOS-SIN VARIEDAD	S 428	69,80	2,38	2,38	2,38		4,32			2,38	2,38
170000002266341	29-022-002-00154-001	62000 PASTOS PERMANENTES DE 5 O MAS AÑOS-SIN VARIEDAD	S 428	55,80	1,08	1,08	1,08		2,41			1,08	1,08
170000002266342	29-063-002-00059-001	62000 PASTOS PERMANENTES DE 5 O MAS AÑOS-SIN VARIEDAD	S 428	68,10	11,45	11,45	11,45		25,45			11,45	11,45
170000002266344	29-063-002-00060-002	62000 PASTOS PERMANENTES DE 5 O MAS AÑOS-SIN VARIEDAD	S 428	56,60	16,86	16,86	16,86		25,94			16,86	16,86
170000002266345	29-063-002-00327-001	62000 PASTOS PERMANENTES DE 5 O MAS AÑOS-SIN VARIEDAD	S 428	49,00	4,93	4,93	4,93		10,96			4,93	4,93

INCIDENCIAS**INCIDENCIA DESCRIPCIÓN**

- 100407 Explotación solicitada no forma parte de ningún organismo de control autorizado para la producción ecológica en Andalucía o fecha de inscripción posterior al plazo establecido (Anexo I. Criterios de Subvencionabilidad. Orden 28 de marzo de 2023).
Explotación:ES290220000069 Especie:BOVINA
- 100424 Solicita recinto que no está comprometido para la operación.
Ref:170000002266343 Recinto:29-063-002-00061-00001 Cultivo:62000 PASTOS PERMANENTES DE 5 O MAS AÑOS-SIN VARIEDAD Secano

(1) Superficie declarada admisible ajustada con la superficie comprometida.
(2) Factor de penalización valorando el alcance para el tipo de compromiso.

Puede verificar la integridad de una copia de este documento mediante la lectura del código QR adjunto o mediante el acceso a la dirección <https://ws050.juntadeandalucia.es/verificarFirma> indicando el código de VERIFICACIÓN

FIRMADO POR	JUAN JOSE SOLER GARCIA	FECHA	03/07/2024	
	ROCIO GUIJARRO MILLAN			
VERIFICACIÓN	Pk2jmWGPZXYL7RLHCHYYEGKUBFR96	PÁGINA	303/1071	

**Datos considerados para el Cálculo de la Carga Ganadera mínima y máxima del expediente**

Explotación	Especie	Inscrito en Sipea y Admisible	Ugm Calculada para CG Mínima	Ugm Calculada para CG Máxima
ES290220000069	BOVINA	NO	0,00	13,36
ES290630000038	BOVINA	SI	5,95	5,95
			5,95	19,31

Superficie determinada para Cálculo Carga Ganadera Mínima: 51,36 ha

Superficie determinada para Cálculo Carga Ganadera Máxima: 51,51 ha

Carga Ganadera Mínima Expediente: 0,12 ugm/ha

Carga Ganadera Máxima Expediente: 0,37 ugm/ha

Los importes del Grupo de Pago de pastos de este expediente han sido ajustados por no llegar a la carga ganadera mínima de 0,3

Recintos Determinados para el Cálculo de Garga Ganadera Mínima

REF.	REFERENCIA SIGPAC	CULTIVO	DESCRIPCIÓN CULTIVO	S/R	SUP. PROPUESTA (ha)
170000002266333	29-022-002-00153-00001	62000	PASTOS PERMANENTES DE 5 O MAS AÑOS-SIN VARIEDAD	S	4,23
170000002266334	29-063-002-00327-00002	62000	PASTOS PERMANENTES DE 5 O MAS AÑOS-SIN VARIEDAD	S	0,05
170000002266335	29-063-002-00328-00003	62000	PASTOS PERMANENTES DE 5 O MAS AÑOS-SIN VARIEDAD	S	0,03
170000002266336	29-063-002-00328-00006	62000	PASTOS PERMANENTES DE 5 O MAS AÑOS-SIN VARIEDAD	S	1,27
170000002266337	29-022-002-00153-00004	62000	PASTOS PERMANENTES DE 5 O MAS AÑOS-SIN VARIEDAD	S	3,54
170000002266338	29-022-002-00153-00005	62000	PASTOS PERMANENTES DE 5 O MAS AÑOS-SIN VARIEDAD	S	0,30
170000002266339	29-022-002-00153-00008	62000	PASTOS PERMANENTES DE 5 O MAS AÑOS-SIN VARIEDAD	S	5,24
170000002266340	29-063-002-00328-00002	62000	PASTOS PERMANENTES DE 5 O MAS AÑOS-SIN VARIEDAD	S	2,38
170000002266341	29-022-002-00154-00001	62000	PASTOS PERMANENTES DE 5 O MAS AÑOS-SIN VARIEDAD	S	1,08
170000002266342	29-063-002-00059-00001	62000	PASTOS PERMANENTES DE 5 O MAS AÑOS-SIN VARIEDAD	S	11,45
170000002266344	29-063-002-00060-00002	62000	PASTOS PERMANENTES DE 5 O MAS AÑOS-SIN VARIEDAD	S	16,86
170000002266345	29-063-002-00327-00001	62000	PASTOS PERMANENTES DE 5 O MAS AÑOS-SIN VARIEDAD	S	4,93

Recintos Determinados para el Cálculo de Garga Ganadera Máxima

REF.	REFERENCIA SIGPAC	CULTIVO	DESCRIPCIÓN CULTIVO	S/R	SUP. PROPUESTA (ha)
-1235994	29-022-002-00153-00010	20000	BARBECHO TRADICIONAL-SIN VARIEDAD	S	0,15
170000002266333	29-022-002-00153-00001	62000	PASTOS PERMANENTES DE 5 O MAS AÑOS-SIN VARIEDAD	S	4,23
170000002266334	29-063-002-00327-00002	62000	PASTOS PERMANENTES DE 5 O MAS AÑOS-SIN VARIEDAD	S	0,05
170000002266335	29-063-002-00328-00003	62000	PASTOS PERMANENTES DE 5 O MAS AÑOS-SIN VARIEDAD	S	0,03
170000002266336	29-063-002-00328-00006	62000	PASTOS PERMANENTES DE 5 O MAS AÑOS-SIN VARIEDAD	S	1,27
170000002266337	29-022-002-00153-00004	62000	PASTOS PERMANENTES DE 5 O MAS AÑOS-SIN VARIEDAD	S	3,54
170000002266338	29-022-002-00153-00005	62000	PASTOS PERMANENTES DE 5 O MAS AÑOS-SIN VARIEDAD	S	0,30
170000002266339	29-022-002-00153-00008	62000	PASTOS PERMANENTES DE 5 O MAS AÑOS-SIN VARIEDAD	S	5,24
170000002266340	29-063-002-00328-00002	62000	PASTOS PERMANENTES DE 5 O MAS AÑOS-SIN VARIEDAD	S	2,38
170000002266341	29-022-002-00154-00001	62000	PASTOS PERMANENTES DE 5 O MAS AÑOS-SIN VARIEDAD	S	1,08
170000002266342	29-063-002-00059-00001	62000	PASTOS PERMANENTES DE 5 O MAS AÑOS-SIN VARIEDAD	S	11,45
170000002266343	29-063-002-00061-00001	62000	PASTOS PERMANENTES DE 5 O MAS AÑOS-SIN VARIEDAD	S	0,00
170000002266344	29-063-002-00060-00002	62000	PASTOS PERMANENTES DE 5 O MAS AÑOS-SIN VARIEDAD	S	16,86
170000002266345	29-063-002-00327-00001	62000	PASTOS PERMANENTES DE 5 O MAS AÑOS-SIN VARIEDAD	S	4,93

(1) Superficie declarada admisible ajustada con la superficie comprometida.

(2) Factor de penalización valorando el alcance para el tipo de compromiso.

Puede verificar la integridad de una copia de este documento mediante la lectura del código QR adjunto o mediante el acceso a la dirección <https://ws050.juntadeandalucia.es/verificarFirma> indicando el código de VERIFICACIÓN

FIRMADO POR	JUAN JOSE SOLER GARCIA	FECHA	03/07/2024	
	ROCIO GUIJARRO MILLAN			
VERIFICACIÓN	Pk2jmWGPZXRYL7RLHCHYYEGKUBFR96	PÁGINA	304/1071	



Datos considerados para el Cálculo de la Carga Ganadera mínima y máxima del expediente

Incidencias de carga ganadera

INCIDENCIA DESCRIPCIÓN

100407 Explotación solicitada no forma parte de ningún organismo de control autorizado para la producción ecológica en Andalucía o fecha de inscripción posterior al plazo establecido (Anexo I. Criterios de Subvencionabilidad. Orden 28 de marzo de 2023).
Explotación:ES29022000069 Especie:BOVINA

(1) Superficie declarada admisible ajustada con la superficie comprometida.
(2) Factor de penalización valorando el alcance para el tipo de compromiso.

Puede verificar la integridad de una copia de este documento mediante la lectura del código QR adjunto o mediante el acceso a la dirección <https://ws050.juntadeandalucia.es/verificarFirma> indicando el código de VERIFICACIÓN

FIRMADO POR	JUAN JOSE SOLER GARCIA	FECHA	03/07/2024	
	ROCIO GUIJARRO MILLAN			
VERIFICACIÓN	Pk2jmWGPZXYL7RLHCHYYEGKUBFR96	PÁGINA	305/1071	



<u>APELLIDOS Y NOMBRE / RAZÓN SOCIAL</u>	<u>NIF</u>	<u>EXPEDIENTE</u>	<u>ANUALIDAD DE PAGO</u>
EXPLOTACIONES Y CULTIVOS CABEZARCA SL	****5140*	1209900	1ª

IMPORTE POR ANUALIDAD

	2023	2024	2025	2026	2027
IMPORTE MÁXIMO SUBVENCIONABLE	1.846,20 €	1.846,20 €	1.846,20 €	1.846,20 €	1.846,20 €
IMPORTE MEDIO DE TRANSFERENCIA (€/ha)	349,66 €	349,66 €	349,66 €	349,66 €	349,66 €

RESUMEN DE UNIDADES

<u>Cód</u>	<u>GRUPO DE PAGO</u>	<u>Sup. Dec. Admisible (ha)</u>	<u>Sup. Comprometida (ha)</u>	<u>Sup. ajustada compromiso (I) (ha)</u>	<u>% sobredec.</u>	<u>Sup. Propuesta (ha)</u>	<u>Importe Declarado</u>	<u>Importe Topado</u>	<u>Importe Propuesto</u>	<u>Importe tras sobredec.</u>
433	FRUTALES REGADÍO	5,88		5,28	0,00	5,28	1.846,20	1.846,20	1.846,20	1.846,20
TOTAL		5,88	5,28	5,28		5,28	1.846,20	1.846,20	1.846,20	1.846,20

APLICACIÓN DE REDUCCIONES Y PENALIZACIONES

<u>GRUPO DE PAGO</u>	<u>Importe Calculado</u>	<u>Importe prereduc.</u>	<u>Criterios de subvencionabilidad y compromisos</u>	<u>Presentación tardía</u>	<u>Omisión declaración</u>	<u>Condicionalidad</u>	<u>IMPORTE (Euros) PROPUESTO</u>
FRUTALES REGADÍO	1.846,20	1.846,20	0,00	0,00	0,00	0,00	1.846,20
TOTAL	1.846,20	1.846,20					1.846,20

RESUMEN DE PAGOS

	<u>IMPORTE (Euros)</u>			
	<u>PROPUESTO</u>	<u>FEADER (Eje 2)</u>	<u>MAPA</u>	<u>CAPADR</u>
PROPUESTO	1.846,20	1.569,27	181,11	95,82

RECINTOS PROPUESTOS

<u>REF.</u>	<u>REFERENCIA SIGPAC</u>	<u>CULTIVO DESCRIPCIÓN CULTIVO</u>	<u>S/R</u>	<u>G.PAGO</u>	<u>PEND. MEDIA (%)</u>	<u>SUP. DEC. ADMISIBLE (ha)</u>	<u>SUP. COMPROM. (ha)</u>	<u>SUP. AJUSTADA COMPROM. (I) (ha)</u>	<u>SUP. CONV. SIGPAC (ha)</u>	<u>SUP. CERTIE (ha)</u>	<u>SUP. CAMPO (ha)</u>	<u>SUP. CAMPO DETER. CULT. DECLARADO (ha)</u>	<u>SUP. DEC. REDUCIDA (ha)</u>	<u>SUP. PROPUESTA (ha)</u>
-987913	29-040-030-00034-018	343005 AGUACATE-HASS	R	433	25,50	0,20	0,20	0,20		0,20			0,20	0,20
1700000005415418	29-040-030-00034-003	343005 AGUACATE-HASS	R	433	13,30	3,25	3,25	3,25		3,25			3,25	3,25
1700000005415419	29-040-030-00034-012	343005 AGUACATE-HASS	R	433	34,60	0,05	0,01	0,01		0,05			0,01	0,01
1700000005415422	29-040-030-00034-007	343005 AGUACATE-HASS	R	433	7,90	1,98	1,42	1,42		1,98			1,42	1,42
1700000005415423	29-040-030-00034-008	343005 AGUACATE-HASS	R	433	24,00	0,40	0,40	0,40		0,40			0,40	0,40

INCIDENCIAS**INCIDENCIA DESCRIPCIÓN**

- 219 Superficie declarada sobre un mismo recinto, en un mismo expediente, mayor que la superficie total del recinto SIGPAC.
Ref:1700000005415422 Recinto:29-040-030-00034-00007 Cultivo:343005 AGUACATE-HASS Regadio Suma de superficies declaradas para este recinto por el solicitante (Áreas):198 Superficie SIGPAC total para el recinto (Áreas):152 Exceso de superficie declarada (Hectáreas):0,46
Ref:1700000005415419 Recinto:29-040-030-00034-00012 Cultivo:343005 AGUACATE-HASS Regadio Suma de superficies declaradas para este recinto por el solicitante (Áreas):5 Superficie SIGPAC total para el recinto (Áreas):1 Exceso de superficie declarada (Hectáreas): 0,04
- 248 Verifica que los recintos declarados con sistema de explotación regadío corresponden realmente a regadío según SIGPAC.
Ref:-1547495 Recinto:29-040-030-00034-00002 Cultivo:343005 AGUACATE-HASS Regadio
- 4272 Verifica que las líneas de declaración de las Solicitudes Únicas no tienen solapes con la capa de Retroactividad Gráfica (ambas de la misma campaña) a nivel de expediente/línea de declaración gráfica de la solicitud.
Ref:1700000005415422 Recinto:29-040-030-00034-00007 Cultivo: - Agregado de la referencia del recinto.:0 Zona de la referencia del recinto.:0 Superficie solapada.:0,1 Id. Incid.:95943205
- 100400 Recinto con cultivo, variedad, régimen de explotación o uso Sigpac no compatible con la operación solicitada (Anexo IV.I Cultivos y variedades elegibles para las Intervenciones. Orden de 28 de marzo de 2023).
Ref:-1547495 Recinto:29-040-030-00034-00002 Cultivo:343005 AGUACATE-HASS Regadio Uso:IM
- 100424 Solicita recinto que no está comprometido para la operación.
Ref:-1547495 Recinto:29-040-030-00034-00002 Cultivo:343005 AGUACATE-HASS Regadio
- 100426 Recinto con incidencia de uso de regadío cuyo cultivo no es admisible en régimen de secano.
Ref:-1547495 Recinto:29-040-030-00034-00002 Cultivo:343005 AGUACATE-HASS Regadio

(1) Superficie declarada admisible ajustada con la superficie comprometida.
(2) Factor de penalización valorando el alcance para el tipo de compromiso.

Puede verificar la integridad de una copia de este documento mediante la lectura del código QR adjunto o mediante el acceso a la dirección <https://ws050.juntadeandalucia.es/verificarFirma> indicando el código de VERIFICACIÓN

FIRMADO POR	JUAN JOSE SOLER GARCIA	FECHA	03/07/2024	
	ROCIO GUIJARRO MILLAN			
VERIFICACIÓN	Pk2jmWGPZXRYL7RLHCHYYEGKUBFR96	PÁGINA	306/1071	



<u>APELLIDOS Y NOMBRE / RAZÓN SOCIAL</u>	<u>NIF</u>	<u>EXPEDIENTE</u>	<u>ANUALIDAD DE PAGO</u>
EXTREMERA RUIZ ANTONIO	****1789*	1283761	

RESUMEN DE PAGOS

PROPUESTO	<u>IMPORTE (Euros)</u>			
	<u>PROPUESTO</u>	<u>FEADER (Eje 2)</u>	<u>MAPA</u>	<u>CAPADR</u>
PROPUESTO	0,00	0,00	0,00	0,00

INCIDENCIAS

<u>INCIDENCIA</u>	<u>DESCRIPCIÓN</u>
3790	Recinto declarado inactivo Ref:-1623588 Recinto:29-086-002-00667-00006 Cultivo: - Ref:-1623590 Recinto:29-086-002-00667-00007 Cultivo: - Ref:-1623592 Recinto:29-086-002-00672-00003 Cultivo: - Ref:-1623597 Recinto:29-086-002-00762-00006 Cultivo: - Ref:-1623599 Recinto:29-086-002-00762-00007 Cultivo: -
75024	La cuenta corriente declarada no se encuentra en el sistema GIRO, se realiza el pago a la cuenta principal designada en GIRO.
100400	Recinto con cultivo, variedad, régimen de explotación o uso Siggac no compatible con la operación solicitada (Anexo IV.I Cultivos y variedades elegibles para las Intervenciones. Orden de 28 de marzo de 2023). Ref:-1623588 Recinto:29-086-002-00667-00006 Cultivo:344008 MANGO-OSTEEN Secano Uso:FY Ref:-1623590 Recinto:29-086-002-00667-00007 Cultivo:344008 MANGO-OSTEEN Secano Uso:FY Ref:-1623592 Recinto:29-086-002-00672-00003 Cultivo:344008 MANGO-OSTEEN Secano Uso:FY Ref:-1623597 Recinto:29-086-002-00762-00006 Cultivo:344008 MANGO-OSTEEN Secano Uso:FY Ref:-1623599 Recinto:29-086-002-00762-00007 Cultivo:344008 MANGO-OSTEEN Secano Uso:FY
100424	Solicita recinto que no está comprometido para la operación. Ref:-1623588 Recinto:29-086-002-00667-00006 Cultivo:344008 MANGO-OSTEEN Secano Ref:-1623590 Recinto:29-086-002-00667-00007 Cultivo:344008 MANGO-OSTEEN Secano Ref:-1623592 Recinto:29-086-002-00672-00003 Cultivo:344008 MANGO-OSTEEN Secano Ref:-1623597 Recinto:29-086-002-00762-00006 Cultivo:344008 MANGO-OSTEEN Secano Ref:-1623599 Recinto:29-086-002-00762-00007 Cultivo:344008 MANGO-OSTEEN Secano
101008	Expediente sin compromisos vigentes. Operación:6503.2

(1) Superficie declarada admisible ajustada con la superficie comprometida.
(2) Factor de penalización valorando el alcance para el tipo de compromiso.

Puede verificar la integridad de una copia de este documento mediante la lectura del código QR adjunto o mediante el acceso a la dirección https://ws050.juntadeandalucia.es/verificarFirma indicando el código de VERIFICACIÓN				
FIRMADO POR	JUAN JOSE SOLER GARCIA	FECHA	03/07/2024	
	ROCIO GUIJARRO MILLAN			
VERIFICACIÓN	Pk2jmWGPZXYL7RLHCHYYEGKUBFR96	PÁGINA	307/1071	

**APELLIDOS Y NOMBRE / RAZÓN SOCIAL**

FAMILIA HEVILLA, C.B.

NIF

****0105*

EXPEDIENTE

1236611

ANUALIDAD DE PAGO

1ª

IMPORTE POR ANUALIDAD

	2023	2024	2025	2026	2027
IMPORTE MÁXIMO SUBVENCIONABLE	1.224,11 €	1.224,11 €	1.224,11 €	1.224,11 €	1.224,11 €
IMPORTE MEDIO DE TRANSFERENCIA (€/ha)	248,80 €	248,80 €	248,80 €	248,80 €	248,80 €

RESUMEN DE UNIDADES

Cód	GRUPO DE PAGO	Sup. Dec. Admisible (ha)	Sup. Comprometida (ha)	Sup. ajustada compromiso (I) (ha)	% sobredec.	Sup. Propuesta (ha)	Importe Declarado	Importe Topado	Importe Propuesto	Importe tras sobredec.
429	OLIVAR	4,05		4,05	0,00	4,05	1.004,00	1.004,00	1.004,00	1.004,00
430	HORTÍCOLAS	1,27		0,87	0,00	0,87	220,11	220,11	220,11	220,11
TOTAL		5,32	4,92	4,92		4,92	1.224,11	1.224,11	1.224,11	1.224,11

APLICACIÓN DE REDUCCIONES Y PENALIZACIONES

GRUPO DE PAGO	Importe Calculado	Importe prereduc.	Criterios de subvencionabilidad y compromisos	Presentación tardía	Omisión declaración	Condicionalidad	IMPORTE (Euros)
							PROPUESTO
HORTÍCOLAS	220,11	220,11	0,00	0,00	0,00	0,00	220,11
OLIVAR	1.004,00	1.004,00	0,00	0,00	0,00	0,00	1.004,00
TOTAL	1.224,11	1.224,11					1.224,11

RESUMEN DE PAGOS

PROPUESTO	IMPORTE (Euros)			
	PROPUESTO	FEADER (Eje 2)	MAPA	CAPADR
PROPUESTO	1.224,11	1.040,49	120,08	63,54

RECINTOS PROPUESTOS

REF.	REFERENCIA SIGPAC	CULTIVO DESCRIPCIÓN CULTIVO	S/R G.PAGO	PEND. MEDIA (%)	SUP. DEC. ADMISIBLE (ha)	SUP. COMPROM. (ha)	SUP. AJUSTADA COMPR.(I) (ha)	SUP. CONV. SIGPAC (ha)	SUP. CERTIF. (ha)	SUP. CAMPO (ha)	SUP. CAMPO DETER. CULT. DECLARADO (ha)	SUP. DEC. REDUCIDA (ha)	SUP. PROPUESTA (ha)
6834825	29-042-042-00455-001	101021 OLIVAR-ALOREÑA	S 429	10,60	0,40	0,40	0,40	0,40	0,40	0,40	0,40	0,40	0,40
6834826	29-042-013-00032-002	101021 OLIVAR-ALOREÑA	S 429	8,90	0,48	0,48	0,48	0,48	0,48	0,48	0,48	0,48	0,48
6834827	29-042-042-00459-001	101021 OLIVAR-ALOREÑA	S 429	11,10	1,02	1,02	1,02	1,02	1,02	1,02	1,02	1,02	1,02
6834832	29-042-011-00030-001	101021 OLIVAR-ALOREÑA	S 429	9,80	0,41	0,41	0,41	0,41	0,41	0,41	0,41	0,41	0,41
6834836	29-042-012-00132-001	101021 OLIVAR-ALOREÑA	S 429	27,20	0,39	0,39	0,39	0,39	0,39	0,39	0,39	0,39	0,39
6834837	29-042-042-00459-003	101021 OLIVAR-ALOREÑA	S 429	9,40	0,78	0,78	0,78	0,78	0,78	0,78	0,78	0,78	0,78
6834840	29-042-012-00120-001	101021 OLIVAR-ALOREÑA	S 429	28,20	0,43	0,43	0,43	0,43	0,43	0,43	0,43	0,43	0,43
6834841	29-042-012-00122-001	101021 OLIVAR-ALOREÑA	S 429	23,70	0,14	0,14	0,14	0,14	0,14	0,14	0,14	0,14	0,14
6834828	29-008-020-00017-001	155000 LECHUGA-SIN VARIEDAD	R 430	12,90	0,01	0,01	0,01	0,01	0,01	0,01	0,01	0,01	0,01
6834829	29-008-020-00035-002	154000 BRÓCOLI-SIN VARIEDAD	R 430	11,90	0,02	0,02	0,02	0,02	0,02	0,02	0,02	0,02	0,02
6834831	29-008-020-00017-008	197000 TOMATE-SIN VARIEDAD	R 430	3,30	0,07	0,07	0,07	0,07	0,07	0,07	0,07	0,07	0,07
6834845	29-042-035-00264-001	185000 CALABAZA-SIN VARIEDAD	R 430	17,00	0,16	0,16	0,16	0,16	0,16	0,16	0,16	0,16	0,16
6859649	29-008-002-00197-001	157000 CEBOLLA-SIN VARIEDAD	R 430	9,20	1,01	0,61	0,61	0,61	0,61	0,61	0,61	0,61	0,61

(1) Superficie declarada admisible ajustada con la superficie comprometida.
(2) Factor de penalización valorando el alcance para el tipo de compromiso.Puede verificar la integridad de una copia de este documento mediante la lectura del código QR adjunto o mediante el acceso a la dirección <https://ws050.juntadeandalucia.es/verificarFirma> indicando el código de VERIFICACIÓN

FIRMADO POR	JUAN JOSE SOLER GARCIA	FECHA	03/07/2024
	ROCIO GUIJARRO MILLAN		
VERIFICACIÓN	Pk2jmWGPZXR7L7RLHCHYYEGKUBFR96	PÁGINA	308/1071





INCIDENCIAS

INCIDENCIA DESCRIPCIÓN

- 452 Actividad agraria declarada en un recinto no compatible con el uso PA, PR o PS asignado en SIGPAC para ese recinto.
Ref:6859681 Recinto:29-042-037-00174-00003 Cultivo:62000 PASTOS PERMANENTES DE 5 O MAS AÑOS-SIN VARIEDAD Secano USO ASIGNADO EN SIGPAC:PR
- 3790 Recinto declarado inactivo
Ref:6859651 Recinto:29-008-001-00090-00002 Cultivo: -
Ref:6859642 Recinto:29-008-001-00091-00001 Cultivo: -
Ref:6859640 Recinto:29-008-001-00092-00001 Cultivo: -
Ref:6859645 Recinto:29-008-001-00092-00004 Cultivo: -
Ref:6859647 Recinto:29-008-001-00108-00004 Cultivo: -
Ref:6859646 Recinto:29-008-001-00142-00001 Cultivo: -
Ref:6859648 Recinto:29-008-001-00144-00002 Cultivo: -
Ref:6859650 Recinto:29-008-001-00144-00003 Cultivo: -
Ref:6859669 Recinto:29-042-016-00002-00002 Cultivo: -
Ref:6859670 Recinto:29-042-025-00265-00001 Cultivo: -
Ref:6859681 Recinto:29-042-037-00174-00003 Cultivo: -
- 100400 Recinto con cultivo, variedad, régimen de explotación o uso Sigpac no compatible con la operación solicitada (Anexo IV.I Cultivos y variedades elegibles para las Intervenciones. Orden de 28 de marzo de 2023).
Ref:6859644 Recinto:29-008-001-00108-00001 Cultivo:206004 NARANJO-NAVELINA Secano Uso:CI
Ref:6859647 Recinto:29-008-001-00108-00004 Cultivo:108034 PERALES-FLOR DE INVIERNO Secano Uso:FY
Ref:6859680 Recinto:29-042-037-00174-00002 Cultivo:111316 CIRUELOS-PRUNE DE VARS Secano Uso:FY
- 100402 Recinto solicitado no forma parte de ningún organismo de control autorizado para la producción ecológica en Andalucía o fecha de inscripción posterior al plazo establecido (Anexo I. Criterios de Subvencionabilidad. Orden 28 de marzo de 2023).
Ref:6859648 Recinto:29-008-001-00144-00002 Cultivo:99000 PATATA-SIN VARIEDAD Regadío
Ref:6859650 Recinto:29-008-001-00144-00003 Cultivo:105003 MELOCOTONEROS-ADRIATICA Regadío
Ref:6834821 Recinto:29-008-020-00017-00009 Cultivo:99000 PATATA-SIN VARIEDAD Regadío
Ref:6955285 Recinto:29-042-025-00443-00001 Cultivo:156000 SANDÍA-SIN VARIEDAD Secano
Ref:6955284 Recinto:29-042-025-00444-00004 Cultivo:156000 SANDÍA-SIN VARIEDAD Secano
Ref:6834848 Recinto:29-042-036-00002-00001 Cultivo:197000 TOMATE-SIN VARIEDAD Secano
Ref:6834839 Recinto:29-042-036-00003-00001 Cultivo:178000 ZANAHORIA-SIN VARIEDAD Regadío
- 100406 Grupo de cultivo declarado en el recinto no coincide con el grupo de cultivo existente en el organismo de control autorizado para la producción ecológica en Andalucía (Anexo I. Criterios de Subvencionabilidad. Orden 28 de marzo de 2023).
Ref:6859648 Recinto:29-008-001-00144-00002 Cultivo:99000 PATATA-SIN VARIEDAD Regadío Grupo de SIPEA:HORTICOLAS
Ref:6859650 Recinto:29-008-001-00144-00003 Cultivo:105003 MELOCOTONEROS-ADRIATICA Regadío Grupo de SIPEA:HORTICOLAS
Ref:6834821 Recinto:29-008-020-00017-00009 Cultivo:99000 PATATA-SIN VARIEDAD Regadío Grupo de SIPEA:FRUTALES
Ref:6834821 Recinto:29-008-020-00017-00009 Cultivo:99000 PATATA-SIN VARIEDAD Regadío Grupo de SIPEA:HORTICOLAS
- 100411 Recinto no admisible por no estar asociado en SIGGAN a una explotación ganadera admisible (Artículo 10 de la Orden de 28 de marzo de 2023).
Ref:6859681 Recinto:29-042-037-00174-00003 Cultivo:62000 PASTOS PERMANENTES DE 5 O MAS AÑOS-SIN VARIEDAD Secano
- 100424 Solicita recinto que no está comprometido para la operación.
Ref:6859651 Recinto:29-008-001-00090-00002 Cultivo:101021 OLIVAR-ALOREÑA Secano
Ref:6859642 Recinto:29-008-001-00091-00001 Cultivo:107489 ALBARICOQUEROS-VALLADOR Regadío
Ref:6859640 Recinto:29-008-001-00092-00001 Cultivo:206004 NARANJO-NAVELINA Regadío
Ref:6859645 Recinto:29-008-001-00092-00004 Cultivo:20000 BARBECHO TRADICIONAL-SIN VARIEDAD Secano
Ref:6859644 Recinto:29-008-001-00108-00001 Cultivo:206004 NARANJO-NAVELINA Secano
Ref:6859647 Recinto:29-008-001-00108-00004 Cultivo:108034 PERALES-FLOR DE INVIERNO Secano
Ref:6859646 Recinto:29-008-001-00142-00001 Cultivo:20000 BARBECHO TRADICIONAL-SIN VARIEDAD Regadío
Ref:6859648 Recinto:29-008-001-00144-00002 Cultivo:99000 PATATA-SIN VARIEDAD Regadío
Ref:6859650 Recinto:29-008-001-00144-00003 Cultivo:105003 MELOCOTONEROS-ADRIATICA Regadío
Ref:6834830 Recinto:29-008-020-00017-00005 Cultivo:111028 CIRUELOS-GOLDEN JAPAN Regadío
Ref:6834821 Recinto:29-008-020-00017-00009 Cultivo:99000 PATATA-SIN VARIEDAD Regadío
Ref:6834820 Recinto:29-008-020-00035-00001 Cultivo:111028 CIRUELOS-GOLDEN JAPAN Regadío
Ref:6834838 Recinto:29-042-011-00024-00001 Cultivo:50000 GARBANZOS-SIN VARIEDAD Secano
Ref:6834847 Recinto:29-042-011-00030-00002 Cultivo:50000 GARBANZOS-SIN VARIEDAD Secano
Ref:6859668 Recinto:29-042-016-00002-00001 Cultivo:111316 CIRUELOS-PRUNE DE VARS Regadío
Ref:6859669 Recinto:29-042-016-00002-00002 Cultivo:111316 CIRUELOS-PRUNE DE VARS Regadío
Ref:6859670 Recinto:29-042-025-00265-00001 Cultivo:8000 AVENA-SIN VARIEDAD Secano
Ref:6955285 Recinto:29-042-025-00443-00001 Cultivo:156000 SANDÍA-SIN VARIEDAD Secano

(1) Superficie declarada admisible ajustada con la superficie comprometida.
(2) Factor de penalización valorando el alcance para el tipo de compromiso.

Puede verificar la integridad de una copia de este documento mediante la lectura del código QR adjunto o mediante el acceso a la dirección https://ws050.juntadeandalucia.es/verificarFirma indicando el código de VERIFICACIÓN				
FIRMADO POR	JUAN JOSE SOLER GARCIA	FECHA	03/07/2024	
	ROCIO GUIJARRO MILLAN			
VERIFICACIÓN	Pk2jmWGPZXRYL7RLHCHYYEGKUBFR96	PÁGINA	309/1071	



INCIDENCIAS

INCIDENCIA DESCRIPCIÓN

- Ref:6955284 Recinto:29-042-025-00444-00004 Cultivo:156000 SANDÍA-SIN VARIEDAD Secano
- Ref:6834848 Recinto:29-042-036-00002-00001 Cultivo:197000 TOMATE-SIN VARIEDAD Secano
- Ref:6834839 Recinto:29-042-036-00003-00001 Cultivo:178000 ZANAHORIA-SIN VARIEDAD Regadío
- Ref:6859680 Recinto:29-042-037-00174-00002 Cultivo:111316 CIRUELOS-PRUNE DE VARS Secano
- Ref:6859681 Recinto:29-042-037-00174-00003 Cultivo:62000 PASTOS PERMANENTES DE 5 O MAS AÑOS-SIN VARIEDAD Secano

(1) Superficie declarada admisible ajustada con la superficie comprometida.
(2) Factor de penalización valorando el alcance para el tipo de compromiso.

Puede verificar la integridad de una copia de este documento mediante la lectura del código QR adjunto o mediante el acceso a la dirección <https://ws050.juntadeandalucia.es/verificarFirma> indicando el código de VERIFICACIÓN

FIRMADO POR	JUAN JOSE SOLER GARCIA	FECHA	03/07/2024	
	ROCIO GUIJARRO MILLAN			
VERIFICACIÓN	Pk2jmWGPZXRYL7RLHCHYYEGKUBFR96	PÁGINA	310/1071	

**APELLIDOS Y NOMBRE / RAZÓN SOCIAL**

FAMILIA MONTENEGRO, S.L.

NIF

***6984*

EXPEDIENTE

1259008

ANUALIDAD DE PAGO

1ª

IMPORTE POR ANUALIDAD

	2023	2024	2025	2026	2027
IMPORTE MÁXIMO SUBVENCIONABLE	374,14 €	374,14 €	374,14 €	374,14 €	374,14 €
IMPORTE MEDIO DE TRANSFERENCIA (€/ha)	349,66 €	349,66 €	349,66 €	349,66 €	349,66 €

RESUMEN DE UNIDADES

Cód	GRUPO DE PAGO	Sup. Dec. Admisible (ha)	Sup. Comprometida (ha)	Sup. ajustada compromiso (I) (ha)	% sobredec.	Sup. Propuesta (ha)	Importe Declarado	Importe Topado	Importe Propuesto	Importe tras sobredec.
433	FRUTALES REGADÍO	1,07		1,07	0,00	1,07	374,14	374,14	374,14	374,14
TOTAL		1,07	1,07	1,07		1,07	374,14	374,14	374,14	374,14

APLICACIÓN DE REDUCCIONES Y PENALIZACIONES

GRUPO DE PAGO	Importe Calculado	Importe prereduc.	Criterios de subvencionabilidad y compromisos	Presentación tardía	Omisión declaración	Condicionalidad	IMPORTE (Euros) PROPUESTO
FRUTALES REGADÍO	374,14	374,14	0,00	0,00	0,00	0,00	374,14
TOTAL	374,14	374,14					374,14

RESUMEN DE PAGOS

	IMPORTE (Euros)		
	PROPUESTO	FEADER (Eje 2)	MAPA
PROPUESTO	374,14	318,02	36,70
			CAPADR 19,42

RECINTOS PROPUESTOS

REF.	REFERENCIA SIGPAC	CULTIVO DESCRIPCIÓN CULTIVO	S/R	G.PAGO	PEND. MEDIA (%)	SUP. DEC. ADMISIBLE (ha)	SUP. COMPROM. (ha)	SUP. AJUSTADA COMPR.(I) (ha)	SUP. CONV. SIGPAC (ha)	SUP. CERTIE. (ha)	SUP. CAMPO (ha)	SUP. CAMPO DETER. CULT. DECLARADO (ha)	SUP. DEC. REDUCIDA (ha)	SUP. PROPUESTA (ha)
5239908	29-008-003-00003-003	207001 LIMONERO-EUREKA	R	433	6,40	0,38	0,38	0,38		0,38			0,38	0,38
5239910	29-008-003-00003-004	207001 LIMONERO-EUREKA	R	433	8,70	0,16	0,16	0,16		0,16			0,16	0,16
5239911	29-008-003-00138-002	207001 LIMONERO-EUREKA	R	433	8,60	0,24	0,24	0,24		0,24			0,24	0,24
5239914	29-008-003-00138-003	207001 LIMONERO-EUREKA	R	433	11,60	0,29	0,29	0,29		0,29			0,29	0,29

(1) Superficie declarada admisible ajustada con la superficie comprometida.

(2) Factor de penalización valorando el alcance para el tipo de compromiso.

Puede verificar la integridad de una copia de este documento mediante la lectura del código QR adjunto o mediante el acceso a la dirección <https://ws050.juntadeandalucia.es/verificarFirma> indicando el código de VERIFICACIÓN

FIRMADO POR

JUAN JOSE SOLER GARCIA

FECHA

03/07/2024

ROCIO GUIJARRO MILLAN

VERIFICACIÓN

Pk2jmWGPZXYL7RLHCHYYEGKUBFR96

PÁGINA

311/1071



**APELLIDOS Y NOMBRE / RAZÓN SOCIAL**

FAMILIO CB

NIF

****8815*

EXPEDIENTE

1273822

ANUALIDAD DE PAGO

1ª

IMPORTES POR ANUALIDAD

	2023	2024	2025	2026	2027
IMPORTE MÁXIMO SUBVENCIONABLE	5.790,94 €	5.790,94 €	5.790,94 €	5.790,94 €	5.790,94 €
IMPORTE MEDIO DE TRANSFERENCIA (€/ha)	247,90 €	247,90 €	247,90 €	247,90 €	247,90 €

RESUMEN DE UNIDADES

Cód	GRUPO DE PAGO	Sup. Dec. Admisible (ha)	Sup. Comprometida (ha)	Sup. ajustada compromiso (1) (ha)	% sobredec.	Sup. Propuesta (ha)	Importe Declarado	Importe Topado	Importe Propuesto	Importe tras sobredec.
429	OLIVAR	23,36		23,36	0,00	23,36	5.790,94	5.790,94	5.790,94	5.790,94
TOTAL		23,36	23,36	23,36		23,36	5.790,94	5.790,94	5.790,94	5.790,94

APLICACIÓN DE REDUCCIONES Y PENALIZACIONES

GRUPO DE PAGO	Importe Calculado	Importe prereduc.	Criterios de subvencionabilidad y compromisos	Presentación tardía	Omisión declaración	Condicionalidad	IMPORTE (Euros) PROPUESTO
OLIVAR	5.790,94	5.790,94	0,00	0,00	0,00	0,00	5.790,94
TOTAL	5.790,94	5.790,94					5.790,94

RESUMEN DE PAGOS

	IMPORTE (Euros)			
	PROPUESTO	FEADER (Eje 2)	MAPA	CAPADR
PROPUESTO	5.790,94	4.922,30	568,09	300,55

RECINTOS PROPUESTOS

REF.	REFERENCIA SIGPAC	CULTIVO	DESCRIPCIÓN CULTIVO	S/R	G.PAGO	PEND. MEDIA (%)	SUP. DEC. ADMISIBLE (ha)	SUP. COMPROM. (ha)	SUP. AJUSTADA COMPROM. (1) (ha)	SUP. CONV. SIGPAC (ha)	SUP. CERTIE (ha)	SUP. CAMPO (ha)	SUP. CAMPO DETER. CULT. DECLARADO (ha)	SUP. DEC. REDUCIDA (ha)	SUP. PROPUESTA (ha)
1700000006389649	29-017-054-00049-001	101138	OLIVAR-HOJIBLANCA	S	429	17,40	4,64	4,64	4,64		4,64			4,64	4,64
1700000006389650	29-017-054-09019-002	101138	OLIVAR-HOJIBLANCA	S	429	13,20	0,26	0,26	0,26		0,26			0,26	0,26
1700000006389651	29-017-058-00021-002	101138	OLIVAR-HOJIBLANCA	S	429	11,80	18,46	18,46	18,46		18,46			18,46	18,46

(1) Superficie declarada admisible ajustada con la superficie comprometida.

(2) Factor de penalización valorando el alcance para el tipo de compromiso.

Puede verificar la integridad de una copia de este documento mediante la lectura del código QR adjunto o mediante el acceso a la dirección <https://ws050.juntadeandalucia.es/verificarFirma> indicando el código de VERIFICACIÓN

FIRMADO POR

JUAN JOSE SOLER GARCIA

FECHA

03/07/2024

ROCIO GUIJARRO MILLAN

VERIFICACIÓN

Pk2jmWGPZXYL7RLHCHYYEGKUBFR96

PÁGINA

312/1071





<u>APELLIDOS Y NOMBRE / RAZÓN SOCIAL</u>	<u>NIF</u>	<u>EXPEDIENTE</u>	<u>ANUALIDAD DE PAGO</u>
FERNÁNDEZ BOLAÑOS ANTONIO	***7982*	1258296	

RESUMEN DE PAGOS

	<u>IMPORTE (Euros)</u>			
	<u>PROPUESTO</u>	<u>FEADER (Eje 2)</u>	<u>MAPA</u>	<u>CAPADR</u>
PROPUESTO	0,00	0,00	0,00	0,00

INCIDENCIAS

INCIDENCIA DESCRIPCIÓN

- 7162 Se advierte que en el impreso DATOS DE RECINTOS no está consignada la operación solicitada en el impreso SOLICITA LINEAS DE AYUDA DE DESARROLLO RURAL.
- 101008 Expediente sin compromisos vigentes.
Operación:6503.2

(1) Superficie declarada admisible ajustada con la superficie comprometida.
(2) Factor de penalización valorando el alcance para el tipo de compromiso.

Puede verificar la integridad de una copia de este documento mediante la lectura del código QR adjunto o mediante el acceso a la dirección https://ws050.juntadeandalucia.es/verificarFirma indicando el código de VERIFICACIÓN				
FIRMADO POR	JUAN JOSE SOLER GARCIA	FECHA	03/07/2024	
	ROCIO GUIJARRO MILLAN			
VERIFICACIÓN	Pk2jmWGPZXYL7RLHCHYYEGKUBFR96	PÁGINA	313/1071	

**APELLIDOS Y NOMBRE / RAZÓN SOCIAL**

FERNANDEZ BURGOS PEDRO

NIF

****8684*

EXPEDIENTE

1000329

ANUALIDAD DE PAGO

1ª

IMPORTE POR ANUALIDAD

	2023	2024	2025	2026	2027
IMPORTE MÁXIMO SUBVENCIONABLE	1.351,06 €	1.351,06 €	1.351,06 €	1.351,06 €	1.351,06 €
IMPORTE MEDIO DE TRANSFERENCIA (€/ha)	247,90 €	247,90 €	247,90 €	247,90 €	247,90 €

RESUMEN DE UNIDADES

Cód	GRUPO DE PAGO	Sup. Dec. Admisible (ha)	Sup. Comprometida (ha)	Sup. ajustada compromiso (I) (ha)	% sobredec.	Sup. Propuesta (ha)	Importe Declarado	Importe Topado	Importe Propuesto	Importe tras sobredec.
429	OLIVAR	5,45		5,45	0,00	5,45	1.351,06	1.351,06	1.351,06	1.351,06
TOTAL		5,45	5,45	5,45		5,45	1.351,06	1.351,06	1.351,06	1.351,06

APLICACIÓN DE REDUCCIONES Y PENALIZACIONES

GRUPO DE PAGO	Importe Calculado	Importe prereduc.	Criterios de subvencionabilidad y compromisos	Presentación tardía	Omisión declaración	Condicionalidad	IMPORTE (Euros) PROPUESTO
OLIVAR	1.351,06	1.351,06	0,00	0,00	0,00	0,00	1.351,06
TOTAL	1.351,06	1.351,06					1.351,06

RESUMEN DE PAGOS

PROPUESTO	IMPORTE (Euros)			
	PROPUESTO	FEADER (Eje 2)	MAPA	CAPADR
PROPUESTO	1.351,06	1.148,40	132,54	70,12

RECINTOS PROPUESTOS

REF.	REFERENCIA SIGPAC	CULTIVO	DESCRIPCIÓN CULTIVO	S/R	G.PAGO	PEND. MEDIA (%)	SUP. DEC. ADMISIBLE (ha)	SUP. COMPROM. (ha)	SUP. AJUSTADA COMPR.(I) (ha)	SUP. CONV. SIGPAC (ha)	SUP. CERTIE. (ha)	SUP. CAMPO (ha)	SUP. CAMPO DETER. CULT. DECLARADO (ha)	SUP. DEC. REDUCIDA (ha)	SUP. PROPUESTA (ha)
4049943	29-013-004-00099-001	101021	OLIVAR-ALOREÑA	S	429	17,00	0,34	0,34	0,34		0,34			0,34	0,34
1700000003057725	29-013-004-00028-003	101021	OLIVAR-ALOREÑA	S	429	16,40	1,66	1,66	1,66		1,66			1,66	1,66
1700000003057726	29-013-004-00032-001	101021	OLIVAR-ALOREÑA	S	429	19,70	1,03	1,03	1,03		1,03			1,03	1,03
1700000003057727	29-013-004-00079-001	101021	OLIVAR-ALOREÑA	S	429	18,70	0,52	0,52	0,52		0,52			0,52	0,52
1700000003057728	29-013-005-00036-001	101021	OLIVAR-ALOREÑA	S	429	16,00	1,90	1,90	1,90		1,90			1,90	1,90

(1) Superficie declarada admisible ajustada con la superficie comprometida.
(2) Factor de penalización valorando el alcance para el tipo de compromiso.Puede verificar la integridad de una copia de este documento mediante la lectura del código QR adjunto o mediante el acceso a la dirección <https://ws050.juntadeandalucia.es/verificarFirma> indicando el código de VERIFICACIÓN

FIRMADO POR	JUAN JOSE SOLER GARCIA	FECHA	03/07/2024
	ROCIO GUIJARRO MILLAN		
VERIFICACIÓN	Pk2jmWGPZXYL7RLHCHYYEGKUBFR96	PÁGINA	314/1071





APELLIDOS Y NOMBRE / RAZÓN SOCIAL **NIF** **EXPEDIENTE** **ANUALIDAD DE PAGO**
 FERNANDEZ CANO EUSEBIO ****1148* 1061101 1ª

IMPORTE POR ANUALIDAD

	2023	2024	2025	2026	2027
IMPORTE MÁXIMO SUBVENCIONABLE	1.561,77 €	1.561,77 €	1.561,77 €	1.561,77 €	1.561,77 €
IMPORTE MEDIO DE TRANSFERENCIA (€/ha)	247,90 €	247,90 €	247,90 €	247,90 €	247,90 €

RESUMEN DE UNIDADES

Cód	GRUPO DE PAGO	Sup. Dec. Admisible (ha)	Sup. Comprometida (ha)	Sup. ajustada compromiso (1) (ha)	% sobredec.	Sup. Propuesta (ha)	Importe Declarado	Importe Topado	Importe Propuesto	Importe tras sobredec.
429	OLIVAR	6,30		6,30	0,00	6,30	1.561,77	1.561,77	1.561,77	1.561,77
TOTAL		6,30	6,30	6,30		6,30	1.561,77	1.561,77	1.561,77	1.561,77

APLICACIÓN DE REDUCCIONES Y PENALIZACIONES

GRUPO DE PAGO	Importe Calculado	Importe prereduc.	Criterios de subvencionabilidad y compromisos	Presentación tardía	Omisión declaración	Condicionalidad	IMPORTE (Euros) PROPUESTO
OLIVAR	1.561,77	1.561,77	0,00	0,00	0,00	0,00	1.561,77
TOTAL	1.561,77	1.561,77					1.561,77

RESUMEN DE PAGOS

	IMPORTE (Euros)			
	PROPUESTO	FEADER (Eje 2)	MAPA	CAPADR
PROPUESTO	1.561,77	1.327,50	153,21	81,06

RECINTOS PROPUESTOS

REF.	REFERENCIA SIGPAC	CULTIVO	DESCRIPCIÓN CULTIVO	S/R	G.PAGO	PEND. MEDIA (%)	SUP. DEC. ADMISIBLE (ha)	SUP. COMPROM. (ha)	SUP. AJUSTADA COMPROM. (1) (ha)	SUP. CONV. SIGPAC (ha)	SUP. CERTIE (ha)	SUP. CAMPO (ha)	SUP. CAMPO DETER. CULT. DECLARADO (ha)	SUP. DEC. REDUCIDA (ha)	SUP. PROPUESTA (ha)
-756729	29-056-001-00009-007	101010	OLIVAR-PICUAL	S	429	9,50	0,04	0,04	0,04		0,04			0,04	0,04
1700000004933551	29-056-001-00009-004	101021	OLIVAR-ALOREÑA	S	429	20,00	4,55	4,55	4,55		4,93			4,55	4,55
1700000004933552	29-056-001-00010-001	101021	OLIVAR-ALOREÑA	S	429	15,80	0,13	0,13	0,13		0,13			0,13	0,13
1700000004933553	29-056-001-09023-001	101021	OLIVAR-ALOREÑA	S	429	16,70	0,07	0,07	0,07		0,07			0,07	0,07
1700000004933554	29-056-001-00009-008	101010	OLIVAR-PICUAL	S	429	24,80	0,38	0,38	0,38		0,38			0,38	0,38
1700000004933555	29-056-001-00009-009	101010	OLIVAR-PICUAL	S	429	22,40	0,23	0,23	0,23		0,23			0,23	0,23
1700000004933556	29-056-001-00009-012	101218	OLIVAR-MANZANILLA DE SEVILLA	S	429	19,80	0,85	0,85	0,85		0,85			0,85	0,85
1700000004933557	29-056-001-00011-010	101021	OLIVAR-ALOREÑA	S	429	18,90	0,05	0,05	0,05		0,05			0,05	0,05

(1) Superficie declarada admisible ajustada con la superficie comprometida.
 (2) Factor de penalización valorando el alcance para el tipo de compromiso.

Puede verificar la integridad de una copia de este documento mediante la lectura del código QR adjunto o mediante el acceso a la dirección <https://ws050.juntadeandalucia.es/verificarFirma> indicando el código de VERIFICACIÓN

FIRMADO POR	JUAN JOSE SOLER GARCIA	FECHA	03/07/2024	
	ROCIO GUIJARRO MILLAN			
VERIFICACIÓN	Pk2jmWGPZXYL7RLHCHYYEGKUBFR96	PÁGINA	315/1071	

**APELLIDOS Y NOMBRE / RAZÓN SOCIAL**

FERNANDEZ DE LA TORRE ANDRES

NIF

****1596*

EXPEDIENTE

1257836

ANUALIDAD DE PAGO

1ª

IMPORTE POR ANUALIDAD

	2023	2024	2025	2026	2027
IMPORTE MÁXIMO SUBVENCIONABLE	6.009,10 €	6.009,10 €	6.009,10 €	6.009,10 €	6.009,10 €
IMPORTE MEDIO DE TRANSFERENCIA (€/ha)	247,90 €	247,90 €	247,90 €	247,90 €	247,90 €

RESUMEN DE UNIDADES

Cód	GRUPO DE PAGO	Sup. Dec. Admisible (ha)	Sup. Comprometida (ha)	Sup. ajustada compromiso (1) (ha)	% sobredec.	Sup. Propuesta (ha)	Importe Declarado	Importe Topado	Importe Propuesto	Importe tras sobredec.
429	OLIVAR	24,24		24,24	0,00	24,24	6.009,10	6.009,10	6.009,10	6.009,10
TOTAL		24,24	24,24	24,24		24,24	6.009,10	6.009,10	6.009,10	6.009,10

APLICACIÓN DE REDUCCIONES Y PENALIZACIONES

GRUPO DE PAGO	Importe Calculado	Importe prerreduc.	Criterios de subvencionabilidad y compromisos	Presentación tardía	Omisión declaración	Condicionalidad	IMPORTE (Euros) PROPUESTO
OLIVAR	6.009,10	6.009,10	0,00	0,00	0,00	0,00	6.009,10
TOTAL	6.009,10	6.009,10					6.009,10

RESUMEN DE PAGOS

	IMPORTE (Euros)			
	PROPUESTO	FEADER (Eje 2)	MAPA	CAPADR
PROPUESTO	6.009,10	5.107,74	589,49	311,87

RECINTOS PROPUESTOS

REF.	REFERENCIA SIGPAC	CULTIVO	DESCRIPCIÓN CULTIVO	S/R	G.PAGO	PEND. MEDIA (€/ha)	SUP. DEC. ADMISIBLE (ha)	SUP. COMPROM. (ha)	SUP. AJUSTADA COMPROM. (1) (ha)	SUP. CONV. SIGPAC (ha)	SUP. CERTIE (ha)	SUP. CAMPO (ha)	SUP. CAMPO DETER. CULT. DECLARADO (ha)	SUP. DEC. REDUCIDA (ha)	SUP. PROPUESTA (ha)
-1341238	29-900-032-01036-004	101007	OLIVAR-MANZANILLA	S	429	63,90	0,17	0,17	0,17		0,17			0,17	0,17
-1341236	29-900-032-01036-003	101007	OLIVAR-MANZANILLA	S	429	38,70	0,19	0,19	0,19		0,19			0,19	0,19
-1341235	29-900-032-01040-027	101007	OLIVAR-MANZANILLA	S	429	66,20	0,01	0,01	0,01		0,01			0,01	0,01
-1341233	29-900-032-01040-001	101007	OLIVAR-MANZANILLA	S	429	52,80	0,10	0,10	0,10		0,10			0,10	0,10
-1341232	29-900-032-01039-070	101007	OLIVAR-MANZANILLA	S	429	38,00	0,38	0,38	0,38		0,38			0,38	0,38
-1341231	29-900-032-01039-006	101007	OLIVAR-MANZANILLA	S	429	37,90	1,61	1,61	1,61		1,61			1,61	1,61
170000005229420	29-900-032-01052-072	101007	OLIVAR-MANZANILLA	S	429	40,40	0,08	0,08	0,08		0,08			0,08	0,08
170000005229421	29-900-032-01054-074	101007	OLIVAR-MANZANILLA	S	429	39,60	0,27	0,27	0,27		0,27			0,27	0,27
170000005229441	29-900-032-00807-049	101010	OLIVAR-PICUAL	S	429	51,70	0,41	0,41	0,41		0,41			0,41	0,41
170000005229443	29-900-032-00871-009	101010	OLIVAR-PICUAL	S	429	37,80	13,56	13,56	13,56		13,56			13,56	13,56
170000005229444	29-900-032-00871-076	101007	OLIVAR-MANZANILLA	S	429	33,60	0,20	0,20	0,20		0,20			0,20	0,20
170000005229446	29-900-032-00879-001	101007	OLIVAR-MANZANILLA	S	429	40,60	2,11	2,11	2,11		2,11			2,11	2,11
170000005229447	29-900-032-00871-082	101007	OLIVAR-MANZANILLA	S	429	50,00	0,54	0,54	0,54		0,54			0,54	0,54
170000005229460	29-900-032-00807-013	101010	OLIVAR-PICUAL	S	429	47,40	4,61	4,61	4,61		4,61			4,61	4,61

INCIDENCIAS**INCIDENCIA DESCRIPCIÓN**

- 100402 Recinto solicitado no forma parte de ningún organismo de control autorizado para la producción ecológica en Andalucía o fecha de inscripción posterior al plazo establecido (Anexo I. Criterios de Subvencionabilidad. Orden 28 de marzo de 2023).
Ref.-1341237 Recinto:29-900-032-01036-00002 Cultivo:104007 ALMENDROS-COMUNA Secano
Ref.-1341239 Recinto:29-900-032-01036-00009 Cultivo:104007 ALMENDROS-COMUNA Secano
Ref.-1472415 Recinto:29-900-032-01060-00002 Cultivo:101007 OLIVAR-MANZANILLA Secano
- 100424 Solicita recinto que no está comprometido para la operación.
Ref.-1341237 Recinto:29-900-032-01036-00002 Cultivo:104007 ALMENDROS-COMUNA Secano
Ref.-1341239 Recinto:29-900-032-01036-00009 Cultivo:104007 ALMENDROS-COMUNA Secano
Ref.-1472415 Recinto:29-900-032-01060-00002 Cultivo:101007 OLIVAR-MANZANILLA Secano

(1) Superficie declarada admisible ajustada con la superficie comprometida.

(2) Factor de penalización valorando el alcance para el tipo de compromiso.

Puede verificar la integridad de una copia de este documento mediante la lectura del código QR adjunto o mediante el acceso a la dirección <https://ws050.juntadeandalucia.es/verificarFirma> indicando el código de VERIFICACIÓN

FIRMADO POR	JUAN JOSE SOLER GARCIA	FECHA	03/07/2024	
	ROCIO GUIJARRO MILLAN			
VERIFICACIÓN	Pk2jmWGPZXYL7RLHCHYYEGKUBFR96	PÁGINA	316/1071	



APELLIDOS Y NOMBRE / RAZÓN SOCIAL
FERNANDEZ DE LA TORRE SALVADOR

NIF
****7757*

EXPEDIENTE
1257829

ANUALIDAD DE PAGO
1ª

IMPORTE POR ANUALIDAD

	2023	2024	2025	2026	2027
IMPORTE MÁXIMO SUBVENCIONABLE	4.871,24 €	4.871,24 €	4.871,24 €	4.871,24 €	4.871,24 €
IMPORTE MEDIO DE TRANSFERENCIA (€/ha)	247,90 €	247,90 €	247,90 €	247,90 €	247,90 €

RESUMEN DE UNIDADES

Cód	GRUPO DE PAGO	Sup. Dec. Admisible (ha)	Sup. Comprometida (ha)	Sup. ajustada compromiso (1) (ha)	% sobredec.	Sup. Propuesta (ha)	Importe Declarado	Importe Topado	Importe Propuesto	Importe tras sobredec.
429	OLIVAR	19,65		19,65	0,00	19,65	4.871,24	4.871,24	4.871,24	4.871,24
TOTAL		19,65	19,65	19,65		19,65	4.871,24	4.871,24	4.871,24	4.871,24

APLICACIÓN DE REDUCCIONES Y PENALIZACIONES

GRUPO DE PAGO	Importe Calculado	Importe prerreduc.	Importe subvencionabilidad y compromisos	Presentación tardía	Omisión declaración	Condicionalidad	IMPORTE (Euros) PROPUESTO
OLIVAR	4.871,24	4.871,24	0,00	0,00	0,00	0,00	4.871,24
TOTAL	4.871,24	4.871,24					4.871,24

RESUMEN DE PAGOS

	IMPORTE (Euros)			
	PROPUESTO	FEADER (Eje 2)	MAPA	CAPADR
PROPUESTO	4.871,24	4.140,55	477,87	252,82

RECINTOS PROPUESTOS

REF.	REFERENCIA SIGPAC	CULTIVO	DESCRIPCIÓN CULTIVO	S/R	G.PAGO	PEND. MEDIA (%)	SUP. DEC. ADMISIBLE (ha)	SUP. COMPROM. (ha)	SUP. AJUSTADA COMPROM. (1) (ha)	SUP. CONV. SIGPAC (ha)	SUP. CERTIE. (ha)	SUP. CAMPO (ha)	SUP. CAMPO DETER. CULT. DECLARADO (ha)	SUP. DEC. REDUCIDA (ha)	SUP. PROPUESTA (ha)
-1341209	29-900-032-00806-030	101010	OLIVAR-PICUAL	S	429	36,90	0,06	0,06	0,06		0,06			0,06	0,06
-1341208	29-900-032-00806-002	101010	OLIVAR-PICUAL	S	429	32,90	0,03	0,03	0,03		0,03			0,03	0,03
-1341207	29-900-032-00806-003	101010	OLIVAR-PICUAL	S	429	38,80	0,04	0,04	0,04		0,04			0,04	0,04
-1341206	29-900-032-00806-001	101010	OLIVAR-PICUAL	S	429	39,60	0,01	0,01	0,01		0,01			0,01	0,01
-1341205	29-900-032-00806-009	101010	OLIVAR-PICUAL	S	429	55,80	0,47	0,47	0,47		0,47			0,47	0,47
-1341204	29-900-032-00806-005	101010	OLIVAR-PICUAL	S	429	37,70	0,09	0,09	0,09		0,09			0,09	0,09
-1341203	29-900-032-00806-016	101010	OLIVAR-PICUAL	S	429	42,10	5,12	5,12	5,12		5,12			5,12	5,12
-1341202	29-900-032-00806-007	101010	OLIVAR-PICUAL	S	429	46,30	0,24	0,24	0,24		0,24			0,24	0,24
-1341201	29-900-032-00806-029	101010	OLIVAR-PICUAL	S	429	45,50	1,56	1,56	1,56		1,56			1,56	1,56
1700000005229442	29-900-032-00871-003	101010	OLIVAR-PICUAL	S	429	23,30	0,04	0,04	0,04		0,04			0,04	0,04
1700000005229443	29-900-032-00871-009	101010	OLIVAR-PICUAL	S	429	37,80	10,01	10,01	10,01		10,01			10,01	10,01
1700000005229444	29-900-032-00871-076	101007	OLIVAR-MANZANILLA	S	429	33,60	1,93	1,93	1,93		1,93			1,93	1,93
1700000005229448	29-900-032-00871-031	101010	OLIVAR-PICUAL	S	429	42,20	0,04	0,04	0,04		0,04			0,04	0,04
1700000005229449	29-900-032-00871-030	101010	OLIVAR-PICUAL	S	429	44,90	0,01	0,01	0,01		0,01			0,01	0,01

(1) Superficie declarada admisible ajustada con la superficie comprometida.
(2) Factor de penalización valorando el alcance para el tipo de compromiso.

Puede verificar la integridad de una copia de este documento mediante la lectura del código QR adjunto o mediante el acceso a la dirección <https://ws050.juntadeandalucia.es/verificarFirma> indicando el código de VERIFICACIÓN

FIRMADO POR	JUAN JOSE SOLER GARCIA	FECHA	03/07/2024	
	ROCIO GUIJARRO MILLAN			
VERIFICACIÓN	Pk2jmWGPZXYL7RLHCHYYEGKUBFR96	PÁGINA	317/1071	



APELLIDOS Y NOMBRE / RAZÓN SOCIAL FERNANDEZ FERNANDEZ ASUNCION
NIF ****6543*
EXPEDIENTE 1050422
ANUALIDAD DE PAGO 1ª

IMPORTE POR ANUALIDAD

	2023	2024	2025	2026	2027
IMPORTE MÁXIMO SUBVENCIONABLE	3.223,96 €	3.223,96 €	3.223,96 €	3.223,96 €	3.223,96 €
IMPORTE MEDIO DE TRANSFERENCIA (€/ha)	241,68 €	241,68 €	241,68 €	241,68 €	241,68 €

RESUMEN DE UNIDADES

Cód	GRUPO DE PAGO	Sup. Dec. Admisible (ha)	Sup. Comprometida (ha)	Sup. ajustada compromiso (1) (ha)	% sobredec.	Sup. Propuesta (ha)	Importe Declarado	Importe Topado	Importe Propuesto	Importe tras sobredec.
429	OLIVAR	2,91		2,91	0,00	2,91	721,39	721,39	721,39	721,39
431	VIÑEDO	10,43		10,43	0,00	10,43	2.502,57	2.502,57	2.502,57	2.502,57
TOTAL		13,34	13,34	13,34		13,34	3.223,96	3.223,96	3.223,96	3.223,96

APLICACIÓN DE REDUCCIONES Y PENALIZACIONES

GRUPO DE PAGO	Importe Calculado	Importe prereduc. y compromisos	Criterios de subvencionabilidad y compromisos	Presentación tardía	Omisión declaración	Condicionalidad	IMPORTE (Euros) PROPUESTO
OLIVAR	721,39	721,39	0,00	0,00	0,00	0,00	721,39
VIÑEDO	2.502,57	2.502,57	0,00	0,00	0,00	0,00	2.502,57
TOTAL	3.223,96	3.223,96					3.223,96

RESUMEN DE PAGOS

	IMPORTE (Euros)			
	PROPUESTO	FEADER (Eje 2)	MAPA	CAPADR
PROPUESTO	3.223,96	2.740,36	316,27	167,33

RECINTOS PROPUESTOS

REF.	REFERENCIA SIGPAC	CULTIVO	DESCRIPCIÓN CULTIVO	S/R	G.PAGO	PEND. MEDIA (%)	SUP. DEC. ADMISIBLE (ha)	SUP. COMPROM. (ha)	SUP. AJUSTADA COMPR.(1) (ha)	SUP. CONV. SIGPAC (ha)	SUP. CERTIF. (ha)	SUP. CAMPO (ha)	SUP. CAMPO DETER. CULT. DECLARADO (ha)	SUP. DEC. REDUCIDA (ha)	SUP. PROPUESTA (ha)
1700000002718989	29-072-028-00012-011	101138	OLIVAR-HOJIBLANCA	S	429	27,00	2,91	2,91	2,91		2,91			2,91	2,91
1700000002718987	29-072-021-00033-001	102160	VIÑEDO VINIFICACIÓN-PEDRO XIMENEZ	S	431	3,00	3,24	3,24	3,24		3,24			3,24	3,24
1700000002718988	29-072-028-00012-004	102062	VIÑEDO VINIFICACIÓN-DORADILLA	S	431	9,90	7,19	7,19	7,19		7,19			7,19	7,19

INCIDENCIAS**INCIDENCIA DESCRIPCIÓN**

- 100412 Número de hectáreas validadas inferior a la superficie mínima permitida por el grupo de cultivo (Anexo I. Criterios de Subvencionabilidad. Orden 28 de marzo de 2023).
Sup. Resuelta:0 Grupo de Pago:FRUTALES SECANO
- 100413 Recinto perteneciente a grupo de cultivo que no cumple con la superficie mínima requerida (Anexo I. Criterios de Subvencionabilidad. Orden 28 de marzo de 2023).
Ref:1700000002718991 Recinto:29-072-028-00012-00005 Cultivo:104014 ALMENDROS-FERRAGNES Secano Sup. Declarada:0,61 Superficie Resolver:0,61
Ref:1700000002718990 Recinto:29-072-028-00012-00006 Cultivo:104020 ALMENDROS-GUARA Secano Sup. Declarada:0,75 Superficie Resolver:0,75

(1) Superficie declarada admisible ajustada con la superficie comprometida.
(2) Factor de penalización valorando el alcance para el tipo de compromiso.

Puede verificar la integridad de una copia de este documento mediante la lectura del código QR adjunto o mediante el acceso a la dirección https://ws050.juntadeandalucia.es/verificarFirma indicando el código de VERIFICACIÓN					
FIRMADO POR	JUAN JOSE SOLER GARCIA		FECHA		03/07/2024
	ROCIO GUIJARRO MILLAN				
VERIFICACIÓN	Pk2jmWGPZXRyL7RLHCHYYEGKUBFR96		PÁGINA	318/1071	

**APELLIDOS Y NOMBRE / RAZÓN SOCIAL**

FERNANDEZ FLORES RAFAEL

NIF

***2396*

EXPEDIENTE

1155748

ANUALIDAD DE PAGO

1ª

IMPORTE POR ANUALIDAD

	2023	2024	2025	2026	2027
IMPORTE MÁXIMO SUBVENCIONABLE	3.121,27 €	3.121,27 €	3.121,27 €	3.121,27 €	3.121,27 €
IMPORTE MEDIO DE TRANSFERENCIA (€/ha)	270,47 €	270,47 €	270,47 €	270,47 €	270,47 €

RESUMEN DE UNIDADES

Cód	GRUPO DE PAGO	Sup. Dec. Admisible (ha)	Sup. Comprometida (ha)	Sup. ajustada compromiso (I) (ha)	% sobredec.	Sup. Propuesta (ha)	Importe Declarado	Importe Topado	Importe Propuesto	Importe tras sobredec.
429	OLIVAR	9,48		8,98	0,00	8,98	2.226,14	2.226,14	2.226,14	2.226,14
433	FRUTALES REGADÍO	2,56		2,56	0,00	2,56	895,13	895,13	895,13	895,13
TOTAL		12,04	11,54	11,54		11,54	3.121,27	3.121,27	3.121,27	3.121,27

APLICACIÓN DE REDUCCIONES Y PENALIZACIONES

GRUPO DE PAGO	Importe Calculado	Importe prereduc.	Criterios de subvencionabilidad y compromisos	Presentación tardía	Omisión declaración	Condicionabilidad	IMPORTE (Euros) PROPUESTO
FRUTALES REGADÍO	895,13	895,13	0,00	0,00	0,00	0,00	895,13
OLIVAR	2.226,14	2.226,14	0,00	0,00	0,00	0,00	2.226,14
TOTAL	3.121,27	3.121,27					3.121,27

RESUMEN DE PAGOS

	PROPUESTO	PROPUESTO	FEADER (Eje 2)	MAPA	CAPADR
		3.121,27	2.653,08	306,19	162,00

RECINTOS PROPUESTOS

REF.	REFERENCIA SIGPAC	CULTIVO DESCRIPCIÓN CULTIVO	S/R G.PAGO	PEND. MEDIA (%)	SUP. DEC. ADMISIBLE (ha)	SUP. COMPROM. (ha)	SUP. AJUSTADA COMPROM. (I) (ha)	SUP. CONV. SIGPAC (ha)	SUP. CERTIF. (ha)	SUP. CAMPO (ha)	SUP. CAMPO DECLARADO (ha)	SUP. DEC. REDUCIDA (ha)	SUP. PROPUESTA (ha)
1700000005211890	29-013-010-00119-001	101021 OLIVAR-ALOREÑA	S	429	26,90	1,74	1,74	1,74	1,74			1,74	1,74
1700000005211891	29-090-008-00112-001	101021 OLIVAR-ALOREÑA	S	429	17,80	0,67	0,67	0,67	0,67			0,67	0,67
1700000005211893	29-013-010-00121-005	101021 OLIVAR-ALOREÑA	S	429	31,80	2,55	2,05	2,05	2,05	2,05	2,05	2,05	2,05
1700000005211895	29-013-010-00121-004	101021 OLIVAR-ALOREÑA	S	429	29,30	0,02	0,02	0,02	0,02			0,02	0,02
1700000005211896	29-013-010-00123-002	101021 OLIVAR-ALOREÑA	S	429	22,10	4,40	4,40	4,40	4,40			4,40	4,40
1700000005211897	29-013-010-00121-011	101021 OLIVAR-ALOREÑA	S	429	22,90	0,10	0,10	0,10	0,10			0,10	0,10
1700000005211892	29-090-007-00026-003	343005 AGUACATE-HASS	R	433	14,20	1,57	1,57	1,57	1,57			1,57	1,57
1700000005211898	29-090-007-00021-003	343005 AGUACATE-HASS	R	433	23,90	0,02	0,02	0,02	0,15			0,02	0,02
1700000005211902	29-090-007-00021-004	343005 AGUACATE-HASS	R	433	13,40	0,30	0,30	0,30	0,30			0,30	0,30
1700000005211903	29-090-007-00021-004	206308 NARANJO-VALENCIA LATE	R	433	13,40	0,67	0,67	0,67	0,67			0,67	0,67

INCIDENCIAS**INCIDENCIA DESCRIPCIÓN**

- 8227 Línea de declaración monitorizada en la que no ha habido respuesta por parte del productor y, por tanto, sin Juicio Experto de campo.
Ref:1700000005211900 Recinto:29-090-007-00021-00006 Cultivo:343005 AGUACATE-HASS
- 100424 Solicita recinto que no está comprometido para la operación.
Ref:1700000005211900 Recinto:29-090-007-00021-00006 Cultivo:343005 AGUACATE-HASS Regadio

(1) Superficie declarada admisible ajustada con la superficie comprometida.
(2) Factor de penalización valorando el alcance para el tipo de compromiso.Puede verificar la integridad de una copia de este documento mediante la lectura del código QR adjunto o mediante el acceso a la dirección <https://ws050.juntadeandalucia.es/verificarFirma> indicando el código de VERIFICACIÓN

FIRMADO POR	JUAN JOSE SOLER GARCIA	FECHA	03/07/2024	
	ROCIO GUIJARRO MILLAN			
VERIFICACIÓN	Pk2jmWGPZXYL7RLHCHYYEGKUBFR96	PÁGINA	319/1071	



APELLIDOS Y NOMBRE / RAZÓN SOCIAL **NIF** **EXPEDIENTE** **ANUALIDAD DE PAGO**
 FERNANDEZ GARCIA JUAN MANUEL ****6446* 1191746 1ª

IMPORTE POR ANUALIDAD

	2023	2024	2025	2026	2027
IMPORTE MÁXIMO SUBVENCIONABLE	466,05 €	466,05 €	466,05 €	466,05 €	466,05 €
IMPORTE MEDIO DE TRANSFERENCIA (€/ha)	247,90 €	247,90 €	247,90 €	247,90 €	247,90 €

RESUMEN DE UNIDADES

Cód	GRUPO DE PAGO	Sup. Dec. Admisible (ha)	Sup. Comprometida (ha)	Sup. ajustada compromiso (1) (ha)	% sobredec.	Sup. Propuesta (ha)	Importe Declarado	Importe Topado	Importe Propuesto	Importe tras sobredec.
429	OLIVAR	1,88		1,88	0,00	1,88	466,05	466,05	466,05	466,05
TOTAL		1,88	1,88	1,88		1,88	466,05	466,05	466,05	466,05

APLICACIÓN DE REDUCCIONES Y PENALIZACIONES

GRUPO DE PAGO	Importe Calculado	Importe prereduc.	Importe subvencionabilidad y compromisos	Presentación tardía	Omisión declaración	Condicionalidad	IMPORTE (Euros) PROPUESTO
OLIVAR	466,05	466,05	0,00	0,00	0,00	0,00	466,05
TOTAL	466,05	466,05					466,05

RESUMEN DE PAGOS

	IMPORTE (Euros)		
	PROPUESTO	FEADER (Eje 2)	MAPA
PROPUESTO	466,05	396,14	45,72
			CAPADR 24,19

RECINTOS PROPUESTOS

REF.	REFERENCIA SIGPAC	CULTIVO	DESCRIPCIÓN CULTIVO	S/R	G.PAGO	PEND. MEDIA (%)	SUP. DEC. ADMISIBLE (ha)	SUP. COMPROM. (ha)	SUP. AJUSTADA COMPROM. (1) (ha)	SUP. CONV. SIGPAC (ha)	SUP. CERTIE. (ha)	SUP. CAMPO (ha)	SUP. CAMPO DETER. CULT. DECLARADO (ha)	SUP. DEC. REDUCIDA (ha)	SUP. PROPUESTA (ha)
1700000005300837	29-031-004-00052-001	101138	OLIVAR-HOJIBLANCA	S	429	16,00	0,23	0,23	0,23		0,23			0,23	0,23
1700000005300838	29-031-004-00048-001	101138	OLIVAR-HOJIBLANCA	S	429	20,10	0,06	0,06	0,06		0,06			0,06	0,06
1700000005300840	29-031-004-00052-002	101138	OLIVAR-HOJIBLANCA	S	429	16,70	0,13	0,13	0,13		0,13			0,13	0,13
1700000005300841	29-031-006-00097-002	101138	OLIVAR-HOJIBLANCA	S	429	12,60	0,21	0,21	0,21		0,21			0,21	0,21
1700000005300842	29-031-006-00097-001	101138	OLIVAR-HOJIBLANCA	S	429	15,10	0,51	0,51	0,51		0,51			0,51	0,51
1700000005300843	29-031-006-00118-001	101138	OLIVAR-HOJIBLANCA	S	429	14,40	0,71	0,71	0,71		0,71			0,71	0,71
1700000005300844	29-031-006-00209-002	101138	OLIVAR-HOJIBLANCA	S	429	12,20	0,03	0,03	0,03		0,03			0,03	0,03

INCIDENCIAS**INCIDENCIA DESCRIPCIÓN**

75022 No autoriza a que, en caso de la devolución por la entidad financiera (retrocesión bancaria) del pago en la cuenta corriente consignada en la solicitud y que está debidamente registrada en el sistema contable GIRO de la Junta de Andalucía, se proceda al pago en cualquier otra cuenta corriente de la titularidad del solicitante vigente en dicho sistema contable.

(1) Superficie declarada admisible ajustada con la superficie comprometida.
 (2) Factor de penalización valorando el alcance para el tipo de compromiso.

Puede verificar la integridad de una copia de este documento mediante la lectura del código QR adjunto o mediante el acceso a la dirección <https://ws050.juntadeandalucia.es/verificarFirma> indicando el código de VERIFICACIÓN

FIRMADO POR	JUAN JOSE SOLER GARCIA	FECHA	03/07/2024	
	ROCIO GUIJARRO MILLAN			
VERIFICACIÓN	Pk2jmWGPZXYL7RLHCHYYEGKUBFR96	PÁGINA	320/1071	



APELLIDOS Y NOMBRE / RAZÓN SOCIAL FERNANDEZ LUQUE ANTONIO JESUS
NIF ****7251*
EXPEDIENTE 1046883
ANUALIDAD DE PAGO 1ª

IMPORTE POR ANUALIDAD

	2023	2024	2025	2026	2027
IMPORTE MÁXIMO SUBVENCIONABLE	3.840,42 €	3.840,42 €	3.840,42 €	3.840,42 €	3.840,42 €
IMPORTE MEDIO DE TRANSFERENCIA (€/ha)	216,24 €	216,24 €	216,24 €	216,24 €	216,24 €

RESUMEN DE UNIDADES

Cód	GRUPO DE PAGO	Sup. Dec. Admisible (ha)	Sup. Comprometida (ha)	Sup. ajustada compromiso (1) (ha)	% sobredec.	Sup. Propuesta (ha)	Importe Declarado	Importe Topado	Importe Propuesto	Importe tras sobredec.
432	FRUTALES SECANO	17,78		17,76	0,00	17,76	3.840,42	3.840,42	3.840,42	3.840,42
TOTAL		17,78	17,76	17,76		17,76	3.840,42	3.840,42	3.840,42	3.840,42

APLICACIÓN DE REDUCCIONES Y PENALIZACIONES

GRUPO DE PAGO	Importe Calculado	Importe prerreduc.	Importe subvencionabilidad y compromisos	Presentación tardía	Omisión declaración	Condicionabilidad	IMPORTE (Euros) PROPUESTO
FRUTALES SECANO	3.840,42	3.840,42	0,00	0,00	0,00	0,00	3.840,42
TOTAL	3.840,42	3.840,42					3.840,42

RESUMEN DE PAGOS

	IMPORTE (Euros)			
	PROPUESTO	FEADER (Eje 2)	MAPA	CAPADR
PROPUESTO	3.840,42	3.264,36	376,75	199,31

RECINTOS PROPUESTOS

REF.	REFERENCIA SIGPAC	CULTIVO DESCRIPCIÓN CULTIVO	S/R	G.PAGO	PEND. MEDIA (€)	SUP. DEC. ADMISIBLE (ha)	SUP. COMPROM. (ha)	SUP. AJUSTADA COMPROM. (1) (ha)	SUP. CONV. SIGPAC (ha)	SUP. CERTIE (ha)	SUP. CAMPO (ha)	SUP. CAMPO DETER. CULT. DECLARADO (ha)	SUP. DEC. REDUCIDA (ha)	SUP. PROPUESTA (ha)
-1232526	29-043-012-00011-007	104007 ALMENDROS-COMUNA	S	432	23,50	0,08	0,08	0,08		0,08			0,08	0,08
1700000002784936	29-043-012-00007-001	104007 ALMENDROS-COMUNA	S	432	43,10	0,52	0,52	0,52		0,52			0,52	0,52
1700000002784937	29-043-014-00048-013	104007 ALMENDROS-COMUNA	S	432	37,00	0,10	0,10	0,10		0,10			0,10	0,10
1700000002784938	29-043-014-00048-004	104007 ALMENDROS-COMUNA	S	432	58,10	0,76	0,76	0,76		0,76			0,76	0,76
1700000002784940	29-043-014-00053-001	104007 ALMENDROS-COMUNA	S	432	42,30	3,29	3,29	3,29		3,29			3,29	3,29
1700000002784941	29-043-012-00009-006	104007 ALMENDROS-COMUNA	S	432	21,50	0,07	0,07	0,07		0,07			0,07	0,07
1700000002784942	29-043-013-00203-001	104007 ALMENDROS-COMUNA	S	432	36,70	0,13	0,13	0,13		0,13			0,13	0,13
1700000002784943	29-043-012-00009-001	104007 ALMENDROS-COMUNA	S	432	45,40	0,25	0,25	0,25		0,25			0,25	0,25
1700000002784944	29-043-013-00201-001	104007 ALMENDROS-COMUNA	S	432	33,20	0,22	0,22	0,22		0,22			0,22	0,22
1700000002784946	29-043-014-00028-003	104007 ALMENDROS-COMUNA	S	432	49,00	3,05	3,05	3,05		3,05			3,05	3,05
1700000002784947	29-043-013-00201-002	104007 ALMENDROS-COMUNA	S	432	44,40	1,23	1,23	1,23		1,23			1,23	1,23
1700000002784948	29-043-013-00237-001	104007 ALMENDROS-COMUNA	S	432	39,50	1,09	1,09	1,09		1,09			1,09	1,09
1700000002784949	29-043-014-00028-004	104007 ALMENDROS-COMUNA	S	432	41,00	0,18	0,18	0,18		0,18			0,18	0,18
1700000002784950	29-043-014-00037-001	104007 ALMENDROS-COMUNA	S	432	45,30	0,24	0,24	0,24		0,24			0,24	0,24
1700000002784951	29-043-013-00239-001	104007 ALMENDROS-COMUNA	S	432	52,50	1,03	1,03	1,03		1,03			1,03	1,03
1700000002784952	29-043-014-00035-001	104007 ALMENDROS-COMUNA	S	432	45,00	0,89	0,89	0,89		0,89			0,89	0,89
1700000002784953	29-043-014-00045-001	104007 ALMENDROS-COMUNA	S	432	54,00	1,33	1,33	1,33		1,33			1,33	1,33
1700000002784954	29-043-014-00036-001	104007 ALMENDROS-COMUNA	S	432	43,90	3,32	3,32	3,32		3,32			3,32	3,32

INCIDENCIAS

INCIDENCIA DESCRIPCIÓN

4272 Verifica que las líneas de declaración de las Solicitudes Únicas no tienen solapes con la capa de Retroactividad Gráfica (ambas de la misma campaña) a nivel de expediente/línea de declaración gráfica de la solicitud.
 Ref:1700000002784946 Recinto:29-043-014-00028-00003 Cultivo: - Agregado de la referencia del recinto.:0 Zona de la referencia del recinto.:0 Superficie solapada.:0,02 Id. Incid.:95938748

(1) Superficie declarada admisible ajustada con la superficie comprometida.
 (2) Factor de penalización valorando el alcance para el tipo de compromiso.

Puede verificar la integridad de una copia de este documento mediante la lectura del código QR adjunto o mediante el acceso a la dirección https://ws050.juntadeandalucia.es/verificarFirma indicando el código de VERIFICACIÓN					
FIRMADO POR	JUAN JOSE SOLER GARCIA		FECHA		03/07/2024
	ROCIO GUIJARRO MILLAN				
VERIFICACIÓN	Pk2jmWGPZXYL7RLHCHYYEGKUBFR96		PÁGINA		321/1071



APELLIDOS Y NOMBRE / RAZÓN SOCIAL
FERNANDEZ MONCAYO JOSE FRANCISCO
IMPORTE POR ANUALIDAD

NIF
 ****6081*

EXPEDIENTE
 1258369

ANUALIDAD DE PAGO
 1ª

	2023	2024	2025	2026	2027
IMPORTE MÁXIMO SUBVENCIONABLE	1.562,98 €	1.562,98 €	1.562,98 €	1.562,98 €	1.562,98 €
IMPORTE MEDIO DE TRANSFERENCIA (€/ha)	349,66 €	349,66 €	349,66 €	349,66 €	349,66 €

RESUMEN DE UNIDADES

Cód	GRUPO DE PAGO	Sup. Dec. Admisible (ha)	Sup. Comprometida (ha)	Sup. ajustada compromiso (I) (ha)	% sobredec.	Sup. Propuesta (ha)	Importe Declarado	Importe Topado	Importe Propuesto	Importe tras sobredec.
433	FRUTALES REGADÍO	4,49		4,47	0,00	4,47	1.562,98	1.562,98	1.562,98	1.562,98
TOTAL		4,49	4,47	4,47		4,47	1.562,98	1.562,98	1.562,98	1.562,98

APLICACIÓN DE REDUCCIONES Y PENALIZACIONES

GRUPO DE PAGO	Importe Calculado	Importe prerreduc.	Criterios de subvencionabilidad y compromisos	Presentación tardía	Omisión declaración	Condicionalidad	IMPORTE (Euros) PROPUESTO
FRUTALES REGADÍO	1.562,98	1.562,98	0,00	0,00	0,00	0,00	1.562,98
TOTAL	1.562,98	1.562,98					1.562,98

RESUMEN DE PAGOS

	IMPORTE (Euros)			
	PROPUESTO	FEADER (Eje 2)	MAPA	CAPADR
PROPUESTO	1.562,98	1.328,53	153,33	81,12

RECINTOS PROPUESTOS

REF.	REFERENCIA SIGPAC	CULTIVO	DESCRIPCIÓN CULTIVO	S/R	G.PAGO	PEND. MEDIA (%)	SUP. DEC. ADMISIBLE (ha)	SUP. COMPROM. (ha)	SUP. AJUSTADA COMPR.(I) (ha)	SUP. CONV. SIGPAC (ha)	SUP. CERTIE. (ha)	SUP. CAMPO (ha)	SUP. CAMPO DETER. CULT. DECLARADO (ha)	SUP. DEC. REDUCIDA (ha)	SUP. PROPUESTA (ha)
-1391270	29-007-002-00019-002	207202	LIMONERO-FINO 95	R	433	15,50	0,36	0,36	0,36		0,36			0,36	0,36
-1391269	29-007-002-00019-002	207202	LIMONERO-FINO 95	R	433	15,50	0,78	0,78	0,78		0,79			0,78	0,78
-1391268	29-007-002-00019-002	207202	LIMONERO-FINO 95	R	433	15,50	0,21	0,21	0,21		0,21			0,21	0,21
1700000005305628	29-007-002-00019-002	209200	MANDARINO-MANDARINO COMÚN	R	433	15,50	1,64	1,62	1,62		1,63			1,62	1,62
1700000005305629	29-007-002-00020-003	209200	MANDARINO-MANDARINO COMÚN	R	433	17,60	1,50	1,50	1,50		1,50			1,50	1,50

INCIDENCIAS**INCIDENCIA DESCRIPCIÓN**

4272 Verifica que las líneas de declaración de las Solicitudes Únicas no tienen solapes con la capa de Retroactividad Gráfica (ambas de la misma campaña) a nivel de expediente/línea de declaración gráfica de la solicitud.
 Ref:1700000005305628 Recinto:29-007-002-00019-00002 Cultivo: - Agregado de la referencia del recinto.:0 Zona de la referencia del recinto.:0 Superficie solapada.:0,02 Id. Incid.:95947040

(1) Superficie declarada admisible ajustada con la superficie comprometida.
 (2) Factor de penalización valorando el alcance para el tipo de compromiso.

Puede verificar la integridad de una copia de este documento mediante la lectura del código QR adjunto o mediante el acceso a la dirección <https://ws050.juntadeandalucia.es/verificarFirma> indicando el código de VERIFICACIÓN

FIRMADO POR	JUAN JOSE SOLER GARCIA	FECHA	03/07/2024	
	ROCIO GUIJARRO MILLAN			
VERIFICACIÓN	Pk2jmWGPZXYL7RLHCHYYEGKUBFR96	PÁGINA	322/1071	



<u>APELLIDOS Y NOMBRE / RAZÓN SOCIAL</u>	<u>NIF</u>	<u>EXPEDIENTE</u>	<u>ANUALIDAD DE PAGO</u>
FERNÁNDEZ POSTIGO ANTONIO JESÚS	***9900*	1268464	

RESUMEN DE PAGOS

	<u>IMPORTE (Euros)</u>			
	<u>PROPUESTO</u>	<u>FEADER (Eje 2)</u>	<u>MAPA</u>	<u>CAPADR</u>
PROPUESTO	0,00	0,00	0,00	0,00

INCIDENCIAS

INCIDENCIA DESCRIPCIÓN

- 256 Solicitud con recintos no declarados en campaña actual con una reducción por omisión de superficie superior al 3%
CÓDIGO PARA EL PORCENTAJE DE REDUCCIÓN POR OMISIÓN QUE CORRESPONDE A LA SOLICITUD:2
- 100400 Recinto con cultivo, variedad, régimen de explotación o uso Siggac no compatible con la operación solicitada (Anexo IV.I Cultivos y variedades elegibles para las Intervenciones. Orden de 28 de marzo de 2023).
Ref:1700000002946411 Recinto:29-012-032-00109-00003 Cultivo:207004 LIMONERO-VERNA Secano Uso:CI
Ref:-1290427 Recinto:29-012-032-00115-00001 Cultivo:207004 LIMONERO-VERNA Secano Uso:CI
Ref:1700000002946413 Recinto:29-012-032-00120-00001 Cultivo:207004 LIMONERO-VERNA Secano Uso:CI
- 100424 Solicita recinto que no está comprometido para la operación.
Ref:1700000002946411 Recinto:29-012-032-00109-00003 Cultivo:207004 LIMONERO-VERNA Secano
Ref:-1290427 Recinto:29-012-032-00115-00001 Cultivo:207004 LIMONERO-VERNA Secano
Ref:1700000002946413 Recinto:29-012-032-00120-00001 Cultivo:207004 LIMONERO-VERNA Secano
- 101008 Expediente sin compromisos vigentes.
Operación:6503.2

(1) Superficie declarada admisible ajustada con la superficie comprometida.
(2) Factor de penalización valorando el alcance para el tipo de compromiso.

Puede verificar la integridad de una copia de este documento mediante la lectura del código QR adjunto o mediante el acceso a la dirección https://ws050.juntadeandalucia.es/verificarFirma indicando el código de VERIFICACIÓN				
FIRMADO POR	JUAN JOSE SOLER GARCIA	FECHA	03/07/2024	
	ROCIO GUIJARRO MILLAN			
VERIFICACIÓN	Pk2jmWGPZXYL7RLHCHYYEGKUBFR96	PÁGINA	323/1071	



APELLIDOS Y NOMBRE / RAZÓN SOCIAL
FERNANDEZ RODRIGUEZ CARMEN
NIF
 ****1676*

EXPEDIENTE

1171019

ANUALIDAD DE PAGO

1ª

IMPORTE POR ANUALIDAD

	2023	2024	2025	2026	2027
IMPORTE MÁXIMO SUBVENCIONABLE	875,09 €	875,09 €	875,09 €	875,09 €	875,09 €
IMPORTE MEDIO DE TRANSFERENCIA (€/ha)	247,90 €	247,90 €	247,90 €	247,90 €	247,90 €

RESUMEN DE UNIDADES

Cód	GRUPO DE PAGO	Sup. Dec. Admisible (ha)	Sup. Comprometida (ha)	Sup. ajustada compromiso (1) (ha)	% sobredec.	Sup. Propuesta (ha)	Importe Declarado	Importe Topado	Importe Propuesto	Importe tras sobredec.
429	OLIVAR	3,53		3,53	0,00	3,53	875,09	875,09	875,09	875,09
TOTAL		3,53	3,53	3,53		3,53	875,09	875,09	875,09	875,09

APLICACIÓN DE REDUCCIONES Y PENALIZACIONES

GRUPO DE PAGO	Importe Calculado	Importe prereduc.	Criterios de subvencionabilidad y compromisos	Presentación tardía	Omisión declaración	Condicionalidad	IMPORTE (Euros) PROPUESTO
OLIVAR	875,09	875,09	0,00	0,00	0,00	0,00	875,09
TOTAL	875,09	875,09					875,09

RESUMEN DE PAGOS

	IMPORTE (Euros)			
	PROPUESTO	PROPUESTO (Eje 2)	MAPA	CAPADR
	875,09	743,83	85,85	45,41

RECINTOS PROPUESTOS

REF.	REFERENCIA SIGPAC	CULTIVO DESCRIPCIÓN CULTIVO	S/R G.PAGO	PEND. MEDIA (%)	SUP. DEC. ADMISIBLE (ha)	SUP. COMPROM. (ha)	SUP. AJUSTADA COMPROM. (1) (ha)	SUP. CONV. SIGPAC (ha)	SUP. CERTIE. (ha)	SUP. CAMPO (ha)	SUP. CAMPO DETER. CULT. DECLARADO (ha)	SUP. DEC. REDUCIDA (ha)	SUP. PROPUESTA (ha)
170000006804593	29-071-001-00037-002	101324 OLIVAR-VERDIAL DE VELEZ-MALAGA	S 429	54,80	0,37	0,37	0,37		0,37			0,37	0,37
170000006804594	29-071-001-00038-002	101324 OLIVAR-VERDIAL DE VELEZ-MALAGA	S 429	56,90	0,33	0,33	0,33		0,33			0,33	0,33
170000006804595	29-071-001-00040-002	101324 OLIVAR-VERDIAL DE VELEZ-MALAGA	S 429	41,30	0,54	0,54	0,54		0,54			0,54	0,54
170000006804596	29-071-001-00044-001	101324 OLIVAR-VERDIAL DE VELEZ-MALAGA	S 429	41,30	0,02	0,02	0,02		0,02			0,02	0,02
170000006804597	29-071-001-00049-001	101324 OLIVAR-VERDIAL DE VELEZ-MALAGA	S 429	48,90	0,48	0,48	0,48		0,48			0,48	0,48
170000006804598	29-071-001-00485-001	101270 OLIVAR-PICUDO	S 429	45,00	0,01	0,01	0,01		0,01			0,01	0,01
170000006804599	29-071-001-00085-012	101124 OLIVAR-GORDAL	S 429	37,60	0,03	0,03	0,03		0,03			0,03	0,03
170000006804600	29-071-001-00242-002	101270 OLIVAR-PICUDO	S 429	57,00	0,02	0,02	0,02		0,02			0,02	0,02
170000006804601	29-071-001-00153-005	101124 OLIVAR-GORDAL	S 429	51,30	0,21	0,21	0,21		0,21			0,21	0,21
170000006804602	29-071-001-00153-006	101270 OLIVAR-PICUDO	S 429	29,40	0,19	0,19	0,19		0,19			0,19	0,19
170000006804603	29-071-001-00159-001	101270 OLIVAR-PICUDO	S 429	42,10	0,57	0,57	0,57		0,57			0,57	0,57
170000006804604	29-071-001-00154-002	101270 OLIVAR-PICUDO	S 429	41,90	0,33	0,33	0,33		0,33			0,33	0,33
170000006804605	29-071-001-00158-004	101270 OLIVAR-PICUDO	S 429	47,40	0,32	0,32	0,32		0,32			0,32	0,32
170000006804606	29-071-001-00152-003	101124 OLIVAR-GORDAL	S 429	20,40	0,04	0,04	0,04		0,04			0,04	0,04
170000006804607	29-071-001-00085-007	101124 OLIVAR-GORDAL	S 429	20,80	0,07	0,07	0,07		0,07			0,07	0,07

(1) Superficie declarada admisible ajustada con la superficie comprometida.
(2) Factor de penalización valorando el alcance para el tipo de compromiso.

Puede verificar la integridad de una copia de este documento mediante la lectura del código QR adjunto o mediante el acceso a la dirección <https://ws050.juntadeandalucia.es/verificarFirma> indicando el código de VERIFICACIÓN

FIRMADO POR	JUAN JOSE SOLER GARCIA	FECHA	03/07/2024	
	ROCIO GUIJARRO MILLAN			
VERIFICACIÓN	Pk2jmWGPZXYL7RLHCHYYEGKUBFR96	PÁGINA	324/1071	

**APELLIDOS Y NOMBRE / RAZÓN SOCIAL**

FERNANDEZ ROSAS ANA

NIF

***4149*

EXPEDIENTE

1232295

ANUALIDAD DE PAGO

1ª

IMPORTES POR ANUALIDAD

	2023	2024	2025	2026	2027
IMPORTE MÁXIMO SUBVENCIONABLE	1.146,88 €	1.146,88 €	1.146,88 €	1.146,88 €	1.146,88 €
IMPORTE MEDIO DE TRANSFERENCIA (€/ha)	349,66 €	349,66 €	349,66 €	349,66 €	349,66 €

RESUMEN DE UNIDADES

Cód	GRUPO DE PAGO	Sup. Dec. Admisible (ha)	Sup. Comprometida (ha)	Sup. ajustada compromiso (1) (ha)	% sobredec.	Sup. Propuesta (ha)	Importe Declarado	Importe Topado	Importe Propuesto	Importe tras sobredec.
433	FRUTALES REGADÍO	3,65		3,28	0,00	3,28	1.146,88	1.146,88	1.146,88	1.146,88
TOTAL		3,65	3,28	3,28		3,28	1.146,88	1.146,88	1.146,88	1.146,88

APLICACIÓN DE REDUCCIONES Y PENALIZACIONES

GRUPO DE PAGO	Importe Calculado	Importe prereduc.	Criterios de subvencionabilidad y compromisos	Presentación tardía	Omisión declaración	Condicionalidad	IMPORTE (Euros) PROPUESTO
FRUTALES REGADÍO	1.146,88	1.146,88	0,00	0,00	0,00	0,00	1.146,88
TOTAL	1.146,88	1.146,88					1.146,88

RESUMEN DE PAGOS

	IMPORTE (Euros)			
	PROPUESTO	FEADER (Eje 2)	MAPA	CAPADR
PROPUESTO	1.146,88	974,85	112,51	59,52

RECINTOS PROPUESTOS

REF.	REFERENCIA SIGPAC	CULTIVO	DESCRIPCIÓN CULTIVO	S/R	G.PAGO	PEND. MEDIA (%)	SUP. DEC. ADMISIBLE (ha)	SUP. COMPROM. (ha)	SUP. AJUSTADA COMPR.(1) (ha)	SUP. CONV. SIGPAC (ha)	SUP. CERTIE. (ha)	SUP. CAMPO (ha)	SUP. CAMPO DETER. CULT. DECLARADO (ha)	SUP. DEC. REDUCIDA (ha)	SUP. PROPUESTA (ha)
1700000005926108	29-080-015-00025-001	207002	LIMONERO-FINO	R	433	3,90	0,31	0,30	0,30		0,30			0,30	0,30
1700000005926109	29-080-015-00025-007	207002	LIMONERO-FINO	R	433	6,50	0,03	0,03	0,03		0,04			0,03	0,03
1700000005926110	29-080-022-00100-001	207002	LIMONERO-FINO	R	433	1,60	0,52	0,52	0,52		0,52			0,52	0,52
1700000005926111	29-080-022-00100-002	207002	LIMONERO-FINO	R	433	3,40	1,04	0,68	0,68		0,68			0,68	0,68
1700000005926112	29-080-022-00105-002	207002	LIMONERO-FINO	R	433	30,60	0,23	0,23	0,23		0,23			0,23	0,23
1700000005926113	29-080-022-00102-001	207002	LIMONERO-FINO	R	433	2,50	1,52	1,52	1,52		1,52			1,52	1,52

(1) Superficie declarada admisible ajustada con la superficie comprometida.

(2) Factor de penalización valorando el alcance para el tipo de compromiso.

Puede verificar la integridad de una copia de este documento mediante la lectura del código QR adjunto o mediante el acceso a la dirección <https://ws050.juntadeandalucia.es/verificarFirma> indicando el código de VERIFICACIÓN

FIRMADO POR

JUAN JOSE SOLER GARCIA

FECHA

03/07/2024

ROCIO GUIJARRO MILLAN

VERIFICACIÓN

Pk2jmWGPZXYL7RLHCHYYEGKUBFR96

PÁGINA

325/1071





APELLIDOS Y NOMBRE / RAZÓN SOCIAL **NIF** **EXPEDIENTE** **ANUALIDAD DE PAGO**
 FERNANDEZ RUIZ ESTEFANIA ****3630* 1037321 1ª
IMPORTE POR ANUALIDAD

	2023	2024	2025	2026	2027
IMPORTE MÁXIMO SUBVENCIONABLE	9.916,00 €	9.916,00 €	9.916,00 €	9.916,00 €	9.916,00 €
IMPORTE MEDIO DE TRANSFERENCIA (€/ha)	247,90 €	247,90 €	247,90 €	247,90 €	247,90 €

RESUMEN DE UNIDADES

Cód	GRUPO DE PAGO	Sup. Dec. Admisible (ha)	Sup. Comprometida (ha)	Sup. ajustada compromiso (1) (ha)	% sobredec.	Sup. Propuesta (ha)	Importe Declarado	Importe Topado	Importe Propuesto	Importe tras sobredec.
429	OLIVAR	40,09		40,00	0,00	40,00	9.916,00	9.916,00	9.916,00	9.916,00
TOTAL		40,09	40,00	40,00		40,00	9.916,00	9.916,00	9.916,00	9.916,00

APLICACIÓN DE REDUCCIONES Y PENALIZACIONES

GRUPO DE PAGO	Importe Calculado	Importe prereduc.	Criterios de subvencionabilidad y compromisos	Presentación tardía	Omisión declaración	Condicionalidad	IMPORTE (Euros) PROPUESTO
OLIVAR	9.916,00	9.916,00	0,00	0,00	0,00	0,00	9.916,00
TOTAL	9.916,00	9.916,00					9.916,00

RESUMEN DE PAGOS

	IMPORTE (Euros)			
	PROPUESTO	FEADER (Eje 2)	MAPA	CAPADR
PROPUESTO	9.916,00	8.428,60	972,76	514,64

RECINTOS PROPUESTOS

REF.	REFERENCIA SIGPAC	CULTIVO	DESCRIPCIÓN CULTIVO	S/R	G.PAGO	PEND. MEDIA (%)	SUP. DEC. ADMISIBLE (ha)	SUP. COMPROM. (ha)	SUP. AJUSTADA COMPROM. (1) (ha)	SUP. CONV. SIGPAC (ha)	SUP. CERTIE. (ha)	SUP. CAMPO (ha)	SUP. CAMPO DETER. CULT. DECLARADO (ha)	SUP. DEC. REDUCIDA (ha)	SUP. PROPUESTA (ha)
-1086466	29-012-006-00109-011	101138	OLIVAR-HOJIBLANCA	S	429	33,00	2,05	2,05	2,05		2,05			2,05	2,05
1700000003529274	29-011-001-00001-001	101138	OLIVAR-HOJIBLANCA	S	429	11,70	1,10	1,10	1,10		1,10			1,10	1,10
1700000003529278	29-012-006-00079-001	101138	OLIVAR-HOJIBLANCA	S	429	21,30	5,08	5,08	5,08		5,08			5,08	5,08
1700000003529279	29-012-006-00109-002	101138	OLIVAR-HOJIBLANCA	S	429	24,70	19,30	19,30	19,30		19,30			19,30	19,30
1700000003529280	29-011-001-00022-001	101138	OLIVAR-HOJIBLANCA	S	429	14,20	0,73	0,73	0,73		0,73			0,73	0,73
1700000003529281	29-012-006-00109-004	101138	OLIVAR-HOJIBLANCA	S	429	19,00	9,49	9,49	9,49		9,49			9,49	9,49
1700000003529282	29-011-001-00021-001	101138	OLIVAR-HOJIBLANCA	S	429	31,60	1,72	1,72	1,72		1,72			1,72	1,72
1700000003529283	29-012-006-00111-001	101138	OLIVAR-HOJIBLANCA	S	429	12,70	0,62	0,62	0,62		0,62			0,62	0,62

(1) Superficie declarada admisible ajustada con la superficie comprometida.
 (2) Factor de penalización valorando el alcance para el tipo de compromiso.

Puede verificar la integridad de una copia de este documento mediante la lectura del código QR adjunto o mediante el acceso a la dirección <https://ws050.juntadeandalucia.es/verificarFirma> indicando el código de VERIFICACIÓN

FIRMADO POR	JUAN JOSE SOLER GARCIA	FECHA	03/07/2024	
	ROCIO GUIJARRO MILLAN			
VERIFICACIÓN	Pk2jmWGPZXYL7RLHCHYYEGKUBFR96	PÁGINA	326/1071	

**APELLIDOS Y NOMBRE / RAZÓN SOCIAL**

FERNANDEZ RUIZ MIGUEL

NIF

***3799*

EXPEDIENTE

1111858

ANUALIDAD DE PAGO

1ª

IMPORTE POR ANUALIDAD

	2023	2024	2025	2026	2027
IMPORTE MÁXIMO SUBVENCIONABLE	2.444,12 €	2.444,12 €	2.444,12 €	2.444,12 €	2.444,12 €
IMPORTE MEDIO DE TRANSFERENCIA (€/ha)	349,66 €	349,66 €	349,66 €	349,66 €	349,66 €

RESUMEN DE UNIDADES

Cód	GRUPO DE PAGO	Sup. Dec. Admisible (ha)	Sup. Comprometida (ha)	Sup. ajustada compromiso (I) (ha)	% sobredec.	Sup. Propuesta (ha)	Importe Declarado	Importe Topado	Importe Propuesto	Importe tras sobredec.
433	FRUTALES REGADÍO	6,99		6,99	0,00	6,99	2.444,12	2.444,12	2.444,12	2.444,12
TOTAL		6,99	6,99	6,99		6,99	2.444,12	2.444,12	2.444,12	2.444,12

APLICACIÓN DE REDUCCIONES Y PENALIZACIONES

GRUPO DE PAGO	Importe Calculado	Importe prereduc.	Criterios de subvencionabilidad y compromisos	Presentación tardía	Omisión declaración	Condicionalidad	IMPORTE (Euros) PROPUESTO
FRUTALES REGADÍO	2.444,12	2.444,12	0,00	0,00	0,00	0,00	2.444,12
TOTAL	2.444,12	2.444,12					2.444,12

RESUMEN DE PAGOS

	IMPORTE (Euros)			
	PROPUESTO	FEADER (Eje 2)	MAPA	CAPADR
PROPUESTO	2.444,12	2.077,50	239,77	126,85

RECINTOS PROPUESTOS

REF.	REFERENCIA SIGPAC	CULTIVO	DESCRIPCIÓN CULTIVO	S/R	G.PAGO	PEND. MEDIA (%)	SUP. DEC. ADMISIBLE (ha)	SUP. COMPROM. (ha)	SUP. AJUSTADA COMPROM. (I) (ha)	SUP. CONV. SIGPAC (ha)	SUP. CERTIE. (ha)	SUP. CAMPO (ha)	SUP. CAMPO DETER. CULT. DECLARADO (ha)	SUP. DEC. REDUCIDA (ha)	SUP. PROPUESTA (ha)
4601415	29-012-015-00102-001	207004	LIMONERO-VERNA	R	433	2,60	0,49	0,49	0,49		0,49			0,49	0,49
4601421	29-012-015-00099-001	207004	LIMONERO-VERNA	R	433	3,30	0,51	0,51	0,51		0,51			0,51	0,51
4601428	29-012-025-00110-001	207004	LIMONERO-VERNA	R	433	4,50	0,20	0,20	0,20		0,20			0,20	0,20
4601429	29-012-025-00109-002	207004	LIMONERO-VERNA	R	433	4,30	0,26	0,26	0,26		0,26			0,26	0,26
4601431	29-012-025-00108-001	207004	LIMONERO-VERNA	R	433	5,70	1,77	1,77	1,77		1,77			1,77	1,77
4601433	29-012-025-00107-001	207004	LIMONERO-VERNA	R	433	4,30	0,66	0,66	0,66		0,66			0,66	0,66
4601436	29-012-025-00106-001	207004	LIMONERO-VERNA	R	433	4,30	0,68	0,68	0,68		0,68			0,68	0,68
1700000004799765	29-012-031-00114-002	207004	LIMONERO-VERNA	R	433	3,10	0,64	0,64	0,64		0,64			0,64	0,64
1700000004799766	29-012-031-00124-001	207004	LIMONERO-VERNA	R	433	3,60	0,56	0,56	0,56		0,56			0,56	0,56
1700000004799767	29-012-031-00125-002	207004	LIMONERO-VERNA	R	433	2,00	0,44	0,44	0,44		0,44			0,44	0,44
1700000004799768	29-012-031-00125-003	207004	LIMONERO-VERNA	R	433	2,80	0,08	0,08	0,08		0,08			0,08	0,08
1700000004799770	29-012-031-00155-004	207004	LIMONERO-VERNA	R	433	3,70	0,08	0,08	0,08		0,08			0,08	0,08
1700000004799771	29-012-031-00146-001	207004	LIMONERO-VERNA	R	433	6,50	0,15	0,15	0,15		0,15			0,15	0,15
1700000004799772	29-012-031-00155-002	207004	LIMONERO-VERNA	R	433	6,80	0,47	0,47	0,47		0,47			0,47	0,47

(1) Superficie declarada admisible ajustada con la superficie comprometida.
(2) Factor de penalización valorando el alcance para el tipo de compromiso.Puede verificar la integridad de una copia de este documento mediante la lectura del código QR adjunto o mediante el acceso a la dirección <https://ws050.juntadeandalucia.es/verificarFirma> indicando el código de VERIFICACIÓN

FIRMADO POR	JUAN JOSE SOLER GARCIA	FECHA	03/07/2024	
	ROCIO GUIJARRO MILLAN			
VERIFICACIÓN	Pk2jmWGPZXYL7RLHCHYYEGKUBFR96	PÁGINA	327/1071	



APELLIDOS Y NOMBRE / RAZÓN SOCIAL
FERNANDEZ SOLIS FRANCISCO JESUS

NIF
***3946*

EXPEDIENTE
1228364

ANUALIDAD DE PAGO
1ª

IMPORTES POR ANUALIDAD

	2023	2024	2025	2026	2027
IMPORTE MÁXIMO SUBVENCIONABLE	2.010,47 €	2.010,47 €	2.010,47 €	2.010,47 €	2.010,47 €
IMPORTE MEDIO DE TRANSFERENCIA (€/ha)	247,90 €	247,90 €	247,90 €	247,90 €	247,90 €

RESUMEN DE UNIDADES

Cód	GRUPO DE PAGO	Sup. Dec. Admisible (ha)	Sup. Comprometida (ha)	Sup. ajustada compromiso (1) (ha)	% sobredec.	Sup. Propuesta (ha)	Importe Declarado	Importe Topado	Importe Propuesto	Importe tras sobredec.
429	OLIVAR	8,11		8,11	0,00	8,11	2.010,47	2.010,47	2.010,47	2.010,47
TOTAL		8,11	8,11	8,11		8,11	2.010,47	2.010,47	2.010,47	2.010,47

APLICACIÓN DE REDUCCIONES Y PENALIZACIONES

GRUPO DE PAGO	Importe Calculado	Importe prereduc.	Criterios de subvencionabilidad y compromisos	Presentación tardía	Omisión declaración	Condicionalidad	IMPORTE (Euros) PROPUESTO
OLIVAR	2.010,47	2.010,47	0,00	0,00	0,00	0,00	2.010,47
TOTAL	2.010,47	2.010,47					2.010,47

RESUMEN DE PAGOS

	IMPORTE (Euros)			
	PROPUESTO	FEADER (Eje 2)	MAPA	CAPADR
PROPUESTO	2.010,47	1.708,90	197,23	104,34

RECINTOS PROPUESTOS

REF.	REFERENCIA SIGPAC	CULTIVO	DESCRIPCIÓN CULTIVO	S/R	G.PAGO	PEND. MEDIA (%)	SUP. DEC. ADMISIBLE (ha)	SUP. COMPROM. (ha)	SUP. AJUSTADA COMPROM. (1) (ha)	SUP. CONV. SIGPAC (ha)	SUP. CERTIE. (ha)	SUP. CAMPO (ha)	SUP. CAMPO DETER. CULT. DECLARADO (ha)	SUP. DEC. REDUCIDA (ha)	SUP. PROPUESTA (ha)
-1452292	29-104-055-09017-008	101138	OLIVAR-HOJIBLANCA	S	429	21,50	0,03	0,03	0,03		0,03			0,03	0,03
-1452289	29-104-055-00100-003	101138	OLIVAR-HOJIBLANCA	S	429	20,70	0,16	0,16	0,16		0,16			0,16	0,16
-1452287	29-104-055-00100-001	101138	OLIVAR-HOJIBLANCA	S	429	24,90	0,65	0,65	0,65		0,65			0,65	0,65
-1452285	29-104-055-00063-002	101138	OLIVAR-HOJIBLANCA	S	429	18,40	7,27	7,27	7,27		7,27			7,27	7,27

(1) Superficie declarada admisible ajustada con la superficie comprometida.
(2) Factor de penalización valorando el alcance para el tipo de compromiso.

Puede verificar la integridad de una copia de este documento mediante la lectura del código QR adjunto o mediante el acceso a la dirección <https://ws050.juntadeandalucia.es/verificarFirma> indicando el código de VERIFICACIÓN

FIRMADO POR	JUAN JOSE SOLER GARCIA	FECHA	03/07/2024	
	ROCIO GUIJARRO MILLAN			
VERIFICACIÓN	Pk2jmWGPZXYL7RLHCHYYEGKUBFR96	PÁGINA	328/1071	



APELLIDOS Y NOMBRE / RAZÓN SOCIAL **NIF** **EXPEDIENTE** **ANUALIDAD DE PAGO**
 FGM SERVICIOS TÉCNICOS AGRARIOS, S.L. ****5289* 1249859 1ª

IMPORTE POR ANUALIDAD

	2023	2024	2025	2026	2027
IMPORTE MÁXIMO SUBVENCIONABLE	573,44 €	573,44 €	573,44 €	573,44 €	573,44 €
IMPORTE MEDIO DE TRANSFERENCIA (€/ha)	349,66 €	349,66 €	349,66 €	349,66 €	349,66 €

RESUMEN DE UNIDADES

Cód	GRUPO DE PAGO	Sup. Dec. Admisible (ha)	Sup. Comprometida (ha)	Sup. ajustada compromiso (1) (ha)	% sobredec.	Sup. Propuesta (ha)	Importe Declarado	Importe Topado	Importe Propuesto	Importe tras sobredec.
433	FRUTALES REGADÍO	1,66		1,64	0,00	1,64	573,44	573,44	573,44	573,44
TOTAL		1,66	1,64	1,64		1,64	573,44	573,44	573,44	573,44

APLICACIÓN DE REDUCCIONES Y PENALIZACIONES

GRUPO DE PAGO	Importe Calculado	Importe prereduc.	Criterios de subvencionabilidad y compromisos	Presentación tardía	Omisión declaración	Condicionalidad	IMPORTE (Euros) PROPUESTO
FRUTALES REGADÍO	573,44	573,44	0,00	0,00	0,00	0,00	573,44
TOTAL	573,44	573,44					573,44

RESUMEN DE PAGOS

	IMPORTE (Euros)			
	PROPUESTO	FEADER (Eje 2)	MAPA	CAPADR
PROPUESTO	573,44	487,42	56,25	29,77

RECINTOS PROPUESTOS

REF.	REFERENCIA SIGPAC	CULTIVO/DESCRIPCIÓN CULTIVO	S/R	G.PAGO	PEND. MEDIA (%)	SUP. DEC. ADMISIBLE (ha)	SUP. COMPROM. (ha)	SUP. AJUSTADA COMPROM. (1) (ha)	SUP. CONV. SIGPAC (ha)	SUP. CERTIE (ha)	SUP. CAMPO (ha)	SUP. CAMPO DETECTADO (ha)	SUP. DEC. REDUCIDA (ha)	SUP. PROPUESTA (ha)
-1506767	29-012-025-00130-001	206009 NARANJO-SANGUINELLI	R	433	3,20	0,07	0,06	0,06		0,07			0,06	0,06
-1405001	29-012-025-09001-003	206009 NARANJO-SANGUINELLI	R	433	6,60	0,03	0,03	0,03		0,07			0,03	0,03
-1405000	29-012-025-00130-004	112015 NOGALES-ADAMS 10	R	433	3,30	0,23	0,23	0,23		0,27			0,23	0,23
-1264398	29-012-025-00130-001	206009 NARANJO-SANGUINELLI	R	433	3,20	0,31	0,30	0,30		0,35			0,30	0,30
-92893	29-012-025-09001-002	112020 NOGALES-APOLLO	R	433	8,00	0,06	0,06	0,06		0,12			0,06	0,06
170000005617879	29-012-025-00128-003	208003 POMELO O TORONJA-STAR RUBY	R	433	2,20	0,53	0,53	0,53		0,53			0,53	0,53
170000005617880	29-012-025-00128-005	208003 POMELO O TORONJA-STAR RUBY	R	433	1,70	0,21	0,21	0,21		0,21			0,21	0,21
170000005617881	29-012-025-00128-004	208003 POMELO O TORONJA-STAR RUBY	R	433	2,30	0,22	0,22	0,22		0,35			0,22	0,22

INCIDENCIAS**INCIDENCIA DESCRIPCIÓN**

- 219 Superficie declarada sobre un mismo recinto, en un mismo expediente, mayor que la superficie total del recinto SIGPAC.
 Ref:-1264398 Recinto:29-012-025-00130-00001 Cultivo:206009 NARANJO-SANGUINELLI Regadio Suma de superficies declaradas para este recinto por el solicitante (Áreas):43 Superficie SIGPAC total para el recinto (Áreas):42 Exceso de superficie declarada (Hectáreas):0,01
 Ref:-1506767 Recinto:29-012-025-00130-00001 Cultivo:206009 NARANJO-SANGUINELLI Regadio Suma de superficies declaradas para este recinto por el solicitante (Áreas):43 Superficie SIGPAC total para el recinto (Áreas):42 Exceso de superficie declarada (Hectáreas):0,01
 Ref:-1506792 Recinto:29-012-025-00130-00001 Cultivo:217009 GRANADO-CRUCIAL Regadio Suma de superficies declaradas para este recinto por el solicitante (Áreas):43 Superficie SIGPAC total para el recinto (Áreas):42 Exceso de superficie declarada (Hectáreas):0,01
- 100400 Recinto con cultivo, variedad, régimen de explotación o uso Sigpac no compatible con la operación solicitada (Anexo IV.I Cultivos y variedades elegibles para las Intervenciones. Orden de 28 de marzo de 2023).
 Ref:-1506792 Recinto:29-012-025-00130-00001 Cultivo:217009 GRANADO-CRUCIAL Regadio Uso:CI
 Ref:-1506737 Recinto:29-012-025-00130-00004 Cultivo:206009 NARANJO-SANGUINELLI Regadio Uso:FS
 Ref:-1506690 Recinto:29-012-025-09001-00002 Cultivo:217003 GRANADO-MOLLAR DE ELCHE Regadio Uso:FS
 Ref:-1506794 Recinto:29-012-025-09001-00003 Cultivo:217003 GRANADO-MOLLAR DE ELCHE Regadio Uso:CI
- 100424 Solicita recinto que no está comprometido para la operación.
 Ref:-1506792 Recinto:29-012-025-00130-00001 Cultivo:217009 GRANADO-CRUCIAL Regadio
 Ref:-1506737 Recinto:29-012-025-00130-00004 Cultivo:206009 NARANJO-SANGUINELLI Regadio
 Ref:-1506690 Recinto:29-012-025-09001-00002 Cultivo:217003 GRANADO-MOLLAR DE ELCHE Regadio
 Ref:-1506794 Recinto:29-012-025-09001-00003 Cultivo:217003 GRANADO-MOLLAR DE ELCHE Regadio

(1) Superficie declarada admisible ajustada con la superficie comprometida.
 (2) Factor de penalización valorando el alcance para el tipo de compromiso.

Puede verificar la integridad de una copia de este documento mediante la lectura del código QR adjunto o mediante el acceso a la dirección <https://ws050.juntadeandalucia.es/verificarFirma> indicando el código de VERIFICACIÓN

FIRMADO POR	JUAN JOSE SOLER GARCIA	FECHA	03/07/2024	
	ROCIO GUIJARRO MILLAN			
VERIFICACIÓN	Pk2jmWGPZXRyL7RLHCHYYEGKUBFR96	PÁGINA	329/1071	

**APELLIDOS Y NOMBRE / RAZÓN SOCIAL**

FIGALES PERMATROP,S.L

NIF

***9373*

EXPEDIENTE

1085666

ANUALIDAD DE PAGO

1ª

IMPORTE POR ANUALIDAD

	2023	2024	2025	2026	2027
IMPORTE MÁXIMO SUBVENCIONABLE	1.835,72 €	1.835,72 €	1.835,72 €	1.835,72 €	1.835,72 €
IMPORTE MEDIO DE TRANSFERENCIA (€/ha)	349,66 €	349,66 €	349,66 €	349,66 €	349,66 €

RESUMEN DE UNIDADES

Cód	GRUPO DE PAGO	Sup. Dec. Admisible (ha)	Sup. Comprometida (ha)	Sup. ajustada compromiso (I) (ha)	% sobredec.	Sup. Propuesta (ha)	Importe Declarado	Importe Topado	Importe Propuesto	Importe tras sobredec.
433	FRUTALES REGADÍO	5,25		5,25	0,00	5,25	1.835,72	1.835,72	1.835,72	1.835,72
TOTAL		5,25	5,25	5,25		5,25	1.835,72	1.835,72	1.835,72	1.835,72

APLICACIÓN DE REDUCCIONES Y PENALIZACIONES

GRUPO DE PAGO	Importe Calculado	Importe prerreduc.	Criterios de subvencionabilidad y compromisos	Presentación tardía	Omisión declaración	Condicionalidad	IMPORTE (Euros) PROPUESTO
FRUTALES REGADÍO	1.835,72	1.835,72	0,00	0,00	0,00	0,00	1.835,72
TOTAL	1.835,72	1.835,72					1.835,72

RESUMEN DE PAGOS

	IMPORTE (Euros)			
	PROPUESTO	FEADER (Eje 2)	MAPA	CAPADR
PROPUESTO	1.835,72	1.560,36	180,08	95,28

RECINTOS PROPUESTOS

REF.	REFERENCIA SIGPAC	CULTIVO DESCRIPCIÓN CULTIVO	S/R	G.PAGO	PEND. MEDIA (%)	SUP. DEC. ADMISIBLE (ha)	SUP. COMPROM. (ha)	SUP. AJUSTADA COMPR.(I) (ha)	SUP. CONV. SIGPAC (ha)	SUP. CERTIE. (ha)	SUP. CAMPO (ha)	SUP. CAMPO DETER. CULT. DECLARADO (ha)	SUP. DEC. REDUCIDA (ha)	SUP. PROPUESTA (ha)
170000005310058	29-070-015-00081-007	343005 AGUACATE-HASS	R	433	33,60	1,56	1,56	1,56		1,56			1,56	1,56
170000005310059	29-070-015-00081-009	343005 AGUACATE-HASS	R	433	28,70	2,03	2,03	2,03		2,03			2,03	2,03
170000005310060	29-070-015-00082-005	343005 AGUACATE-HASS	R	433	39,70	0,11	0,11	0,11		0,11			0,11	0,11
170000005310061	29-070-015-00081-008	344005 MANGO-KENT	R	433	35,40	1,55	1,55	1,55		1,55			1,55	1,55

INCIDENCIAS**INCIDENCIA DESCRIPCIÓN**

100422 Recinto declarado por error para una operación de la 6503, que se ha corregido de oficio desmarcando la operación incorrecta, de acuerdo con la fecha de inscripción del recinto en la producción ecológica.

Ref:170000005310058 Recinto:29-070-015-00081-00007 Cultivo:343005 AGUACATE-HASS Regadio

Ref:170000005310061 Recinto:29-070-015-00081-00008 Cultivo:344005 MANGO-KENT Regadio

Ref:170000005310059 Recinto:29-070-015-00081-00009 Cultivo:343005 AGUACATE-HASS Regadio

Ref:170000005310060 Recinto:29-070-015-00082-00005 Cultivo:343005 AGUACATE-HASS Regadio

(1) Superficie declarada admisible ajustada con la superficie comprometida.
(2) Factor de penalización valorando el alcance para el tipo de compromiso.

Puede verificar la integridad de una copia de este documento mediante la lectura del código QR adjunto o mediante el acceso a la dirección <https://ws050.juntadeandalucia.es/verificarFirma> indicando el código de VERIFICACIÓN

FIRMADO POR	JUAN JOSE SOLER GARCIA	FECHA	03/07/2024	
	ROCIO GUIJARRO MILLAN			
VERIFICACIÓN	Pk2jmWGPZXYL7RLHCHYYEGKUBFR96	PÁGINA	330/1071	



<u>APELLIDOS Y NOMBRE / RAZÓN SOCIAL</u>	<u>NIF</u>	<u>EXPEDIENTE</u>	<u>ANUALIDAD DE PAGO</u>		
FINCA EL SUECO ANDALUZ	****9793*	1211012	1ª		
<u>IMPORTE POR ANUALIDAD</u>					
	2023	2024	2025	2026	2027
IMPORTE MÁXIMO SUBVENCIONABLE	3.940,88 €	3.940,88 €	3.940,88 €	3.940,88 €	3.940,88 €
IMPORTE MEDIO DE TRANSFERENCIA (€/ha)	315,52 €	315,52 €	315,52 €	315,52 €	315,52 €

RESUMEN DE UNIDADES

Cód	GRUPO DE PAGO	Sup. Dec. Admisible (ha)	Sup. Comprometida (ha)	Sup. ajustada compromiso (1) (ha)	% sobredec.	Sup. Propuesta (ha)	Importe Declarado	Importe Topado	Importe Propuesto	Importe tras sobredec.
429	OLIVAR	4,19		4,19	0,00	4,19	1.038,70	1.038,70	1.038,70	1.038,70
433	FRUTALES REGADÍO	8,49		8,30	0,00	8,30	2.902,18	2.902,18	2.902,18	2.902,18
TOTAL		12,68	12,49	12,49		12,49	3.940,88	3.940,88	3.940,88	3.940,88

APLICACIÓN DE REDUCCIONES Y PENALIZACIONES

GRUPO DE PAGO	Importe Calculado	Importe prereduc.	Criterios de			Omisión declaración	Condicionality	IMPORTE (Euros)	
			subvencionabilidad y compromisos	Presentación tardía				PROPUESTO	
FRUTALES REGADÍO	2.902,18	2.902,18	0,00	0,00		0,00	0,00		2.902,18
OLIVAR	1.038,70	1.038,70	0,00	0,00		0,00	0,00		1.038,70
TOTAL	3.940,88	3.940,88							3.940,88

RESUMEN DE PAGOS

PROPUESTO	IMPORTE (Euros)			
	PROPUESTO	FEADER (Eje 2)	MAPA	CAPADR
PROPUESTO	3.940,88	3.349,75	386,60	204,53

RECINTOS PROPUESTOS

REF.	REFERENCIA SIGPAC	CULTIVO DESCRIPCIÓN CULTIVO	S/R G.PAGO	PEND. MEDIA (%)	SUP. DEC. ADMISIBLE (ha)	SUP. COMPROM. (ha)	SUP. AJUSTADA COMPR.(1) (ha)	SUP. CONV. SIGPAC (ha)	SUP. CERTIF. (ha)	SUP. CAMPO (ha)	SUP. CAMPO DETER. CULT. DECLARADO (ha)	SUP. DEC. REDUCIDA (ha)	SUP. PROPUESTA (ha)
-160911	29-036-008-00120-002	101138 OLIVAR-HOJIBLANCA	R	429	17,30	4,19	4,19	4,19	4,19			4,19	4,19
-1151768	29-036-008-00120-006	343005 AGUACATE-HASS	R	433	17,50	7,26	7,07	7,07	7,26			7,07	7,07
-1133706	29-036-008-00120-012	343005 AGUACATE-HASS	R	433	27,50	0,22	0,22	0,22	0,22			0,22	0,22
-160909	29-036-008-00120-005	343005 AGUACATE-HASS	R	433	28,50	0,23	0,23	0,23	0,23			0,23	0,23
4199729	29-036-008-00097-001	343005 AGUACATE-HASS	R	433	27,80	0,11	0,11	0,11	0,11			0,11	0,11
4199734	29-036-008-00109-001	343005 AGUACATE-HASS	R	433	38,30	0,67	0,67	0,67	0,67			0,67	0,67

INCIDENCIAS**INCIDENCIA DESCRIPCIÓN**

- 248 Verifica que los recintos declarados con sistema de explotación regadío corresponden realmente a regadío según SIGPAC.
Ref:-160908 Recinto:29-036-008-00120-00007 Cultivo:343005 AGUACATE-HASS Regadío
Ref:-160915 Recinto:29-036-008-00120-00008 Cultivo:343005 AGUACATE-HASS Regadío
- 4272 Verifica que las líneas de declaración de las Solicitudes Únicas no tienen solapes con la capa de Retroactividad Gráfica (ambas de la misma campaña) a nivel de expediente/línea de declaración gráfica de la solicitud.
Ref:-1151768 Recinto:29-036-008-00120-00006 Cultivo: - Agregado de la referencia del recinto.:0 Zona de la referencia del recinto.:0 Superficie solapada.:0,19 Id. Incid.:95943344
- 100424 Solicita recinto que no está comprometido para la operación.
Ref:-160908 Recinto:29-036-008-00120-00007 Cultivo:343005 AGUACATE-HASS Regadío
Ref:-160915 Recinto:29-036-008-00120-00008 Cultivo:343005 AGUACATE-HASS Regadío
- 100426 Recinto con incidencia de uso de regadío cuyo cultivo no es admisible en régimen de secano.
Ref:-160908 Recinto:29-036-008-00120-00007 Cultivo:343005 AGUACATE-HASS Regadío
Ref:-160915 Recinto:29-036-008-00120-00008 Cultivo:343005 AGUACATE-HASS Regadío

(1) Superficie declarada admisible ajustada con la superficie comprometida.
(2) Factor de penalización valorando el alcance para el tipo de compromiso.

Puede verificar la integridad de una copia de este documento mediante la lectura del código QR adjunto o mediante el acceso a la dirección <https://ws050.juntadeandalucia.es/verificarFirma> indicando el código de VERIFICACIÓN

FIRMADO POR	JUAN JOSE SOLER GARCIA	FECHA	03/07/2024	
	ROCIO GUIJARRO MILLAN			
VERIFICACIÓN	Pk2jmWGPZXYL7RLHCHYYEGKUBFR96	PÁGINA	331/1071	

**APELLIDOS Y NOMBRE / RAZÓN SOCIAL**

FINCA JUAN ANTONIO S,L

NIF

***8690*

EXPEDIENTE

1263052

ANUALIDAD DE PAGO

1ª

IMPORTE POR ANUALIDAD

	2023	2024	2025	2026	2027
IMPORTE MÁXIMO SUBVENCIONABLE	933,59 €	933,59 €	933,59 €	933,59 €	933,59 €
IMPORTE MEDIO DE TRANSFERENCIA (€/ha)	349,66 €	349,66 €	349,66 €	349,66 €	349,66 €

RESUMEN DE UNIDADES

Cód	GRUPO DE PAGO	Sup. Dec. Admisible (ha)	Sup. Comprometida (ha)	Sup. ajustada compromiso (1) (ha)	% sobredec.	Sup. Propuesta (ha)	Importe Declarado	Importe Topado	Importe Propuesto	Importe tras sobredec.
433	FRUTALES REGADÍO	2,67		2,67	0,00	2,67	933,59	933,59	933,59	933,59
TOTAL		2,67	2,67	2,67		2,67	933,59	933,59	933,59	933,59

APLICACIÓN DE REDUCCIONES Y PENALIZACIONES

GRUPO DE PAGO	Importe Calculado	Importe prereduc.	Criterios de subvencionabilidad y compromisos	Presentación tardía	Omisión declaración	Condicionality	IMPORTE (Euros) PROPUESTO
FRUTALES REGADÍO	933,59	933,59	0,00	0,00	0,00	0,00	933,59
TOTAL	933,59	933,59					933,59

RESUMEN DE PAGOS

	IMPORTE (Euros)			
	PROPUESTO	FEADER (Eje 2)	MAPA	CAPADR
PROPUESTO	933,59	793,55	91,59	48,45

RECINTOS PROPUESTOS

REF.	REFERENCIA SIGPAC	CULTIVO	DESCRIPCIÓN CULTIVO	S/R	G.PAGO	PEND. MEDIA (%)	SUP. DEC. ADMISIBLE (ha)	SUP. COMPROM. (ha)	SUP. AJUSTADA COMPR.(1) (ha)	SUP. CONV. SIGPAC (ha)	SUP. CERTIE. (ha)	SUP. CAMPO (ha)	SUP. CAMPO DETER. CULT. DECLARADO (ha)	SUP. DEC. REDUCIDA (ha)	SUP. PROPUESTA (ha)
5300126	29-007-022-00022-007	207211	LIMONERO-COMUN	R	433	5,20	0,42	0,42	0,42		0,42			0,42	0,42
5300130	29-007-022-00022-008	207211	LIMONERO-COMUN	R	433	5,90	2,04	2,04	2,04		2,04			2,04	2,04
5300131	29-007-022-00023-001	207211	LIMONERO-COMUN	R	433	2,30	0,21	0,21	0,21		0,21			0,21	0,21

INCIDENCIAS**INCIDENCIA DESCRIPCIÓN**

- 100421 Recinto declarado por error para una operación de la 6503, que se ha corregido de oficio marcando la operación correcta, de acuerdo con la fecha de inscripción del recinto en la producción ecológica.
 Ref:5300126 Recinto:29-007-022-00022-00007 Cultivo:207211 LIMONERO-COMUN Regadío
 Ref:5300130 Recinto:29-007-022-00022-00008 Cultivo:207211 LIMONERO-COMUN Regadío
 Ref:5300131 Recinto:29-007-022-00023-00001 Cultivo:207211 LIMONERO-COMUN Regadío

(1) Superficie declarada admisible ajustada con la superficie comprometida.
(2) Factor de penalización valorando el alcance para el tipo de compromiso.

Puede verificar la integridad de una copia de este documento mediante la lectura del código QR adjunto o mediante el acceso a la dirección <https://ws050.juntadeandalucia.es/verificarFirma> indicando el código de VERIFICACIÓN

FIRMADO POR	JUAN JOSE SOLER GARCIA	FECHA	03/07/2024	
	ROCIO GUIJARRO MILLAN			
VERIFICACIÓN	Pk2jmWGPZXYL7RLHCHYYEGKUBFR96	PÁGINA	332/1071	



<u>APELLIDOS Y NOMBRE / RAZÓN SOCIAL</u>	<u>NIF</u>	<u>EXPEDIENTE</u>	<u>ANUALIDAD DE PAGO</u>
FINCA LA ALBERQUILLA 3000, S.L.	****1372*	1167368	

RESUMEN DE PAGOS

	<u>IMPORTE (Euros)</u>			
	<u>PROPUESTO</u>	<u>FEADER (Eje 2)</u>	<u>MAPA</u>	<u>CAPADR</u>
PROPUESTO	0,00	0,00	0,00	0,00

INCIDENCIAS

INCIDENCIA DESCRIPCIÓN

- 100424 Solicita recinto que no está comprometido para la operación.
 Ref:6946656 Recinto:29-015-067-00002-00008 Cultivo:104024 ALMENDROS-MARCONA Secano
 Ref:5121825 Recinto:29-015-067-00002-00021 Cultivo:104024 ALMENDROS-MARCONA Secano
 Ref:5121824 Recinto:29-015-067-00002-00022 Cultivo:104024 ALMENDROS-MARCONA Secano
 Ref:6953054 Recinto:29-015-067-00002-00023 Cultivo:104024 ALMENDROS-MARCONA Secano
 Ref:5085825 Recinto:29-015-095-00003-00001 Cultivo:104024 ALMENDROS-MARCONA Secano
- 101008 Expediente sin compromisos vigentes.
 Operación:6503.2

(1) Superficie declarada admisible ajustada con la superficie comprometida.
 (2) Factor de penalización valorando el alcance para el tipo de compromiso.

Puede verificar la integridad de una copia de este documento mediante la lectura del código QR adjunto o mediante el acceso a la dirección https://ws050.juntadeandalucia.es/verificarFirma indicando el código de VERIFICACIÓN				
FIRMADO POR	JUAN JOSE SOLER GARCIA	FECHA	03/07/2024	
	ROCIO GUIJARRO MILLAN			
VERIFICACIÓN	Pk2jmWGPZXRYL7RLHCHYYEGKUBFR96	PÁGINA	333/1071	



<u>APELLIDOS Y NOMBRE / RAZÓN SOCIAL</u>	<u>NIF</u>	<u>EXPEDIENTE</u>	<u>ANUALIDAD DE PAGO</u>		
FINCA LA DONAIRA S. L.	****2911*	1246783	1ª		
<u>IMPORTE POR ANUALIDAD</u>					
	2023	2024	2025	2026	2027
IMPORTE MÁXIMO SUBVENCIONABLE	17.468,45 €	17.468,45 €	17.468,45 €	17.468,45 €	17.468,45 €
IMPORTE MEDIO DE TRANSFERENCIA (€/ha)	122,42 €	122,42 €	122,42 €	122,42 €	122,42 €

RESUMEN DE UNIDADES

<u>Cód</u>	<u>GRUPO DE PAGO</u>	<u>Sup. Dec. Admisible (ha)</u>	<u>Sup. Comprometida (ha)</u>	<u>Sup. ajustada compromiso (I) (ha)</u>	<u>% sobredec.</u>	<u>Sup. Propuesta (ha)</u>	<u>Importe Declarado</u>	<u>Importe Topado</u>	<u>Importe Propuesto</u>	<u>Importe tras sobredec.</u>
426	HERBÁCEOS	56,26		55,89	0,00	55,89	8.448,89	8.448,89	8.448,89	8.448,89
428	PASTOS ASOCIADOS A GANADERÍA ECOLÓGICA	457,84		75,00	0,00	75,00	6.161,25	6.161,25	6.161,25	6.161,25
429	OLIVAR	8,82		8,82	0,00	8,82	2.186,48	2.186,48	2.186,48	2.186,48
431	VIÑEDO	2,80		2,80	0,00	2,80	671,83	671,83	671,83	671,83
434	HERBÁCEOS NO ELEGIBLES	0,18		0,18	0,00	0,18	0,00	0,00	0,00	0,00
TOTAL		525,90	142,69	142,69		142,69	17.468,45	17.468,45	17.468,45	17.468,45

APLICACIÓN DE REDUCCIONES Y PENALIZACIONES

<u>GRUPO DE PAGO</u>	<u>Importe Calculado</u>	<u>Importe prereduc.</u>	<u>Criterios de subvencionabilidad y compromisos</u>	<u>Presentación tardía</u>	<u>Omisión declaración</u>	<u>Condicionalidad</u>	<u>IMPORTE (Euros)</u>
							<u>PROPUESTO</u>
HERBÁCEOS	8.448,89	8.448,89	0,00	0,00	0,00	0,00	8.448,89
HERBÁCEOS NO ELEGIBLES	0,00	0,00	0,00	0,00	0,00	0,00	0,00
OLIVAR	2.186,48	2.186,48	0,00	0,00	0,00	0,00	2.186,48
PASTOS ASOCIADOS A GANADERÍA	6.161,25	6.161,25	0,00	0,00	0,00	0,00	6.161,25
VIÑEDO	671,83	671,83	0,00	0,00	0,00	0,00	671,83
TOTAL	17.468,45	17.468,45					17.468,45

RESUMEN DE PAGOS

	<u>IMPORTE (Euros)</u>		
	<u>PROPUESTO</u>	<u>FEADER (Eje 2)</u>	<u>MAPA</u>
PROPUESTO	17.468,45	14.848,19	1.713,66
			CAPADR
			906,60

(1) Superficie declarada admisible ajustada con la superficie comprometida.

(2) Factor de penalización valorando el alcance para el tipo de compromiso.

Puede verificar la integridad de una copia de este documento mediante la lectura del código QR adjunto o mediante el acceso a la dirección <https://ws050.juntadeandalucia.es/verificarFirma> indicando el código de VERIFICACIÓN

FIRMADO POR	JUAN JOSE SOLER GARCIA	FECHA	03/07/2024	
	ROCIO GUIJARRO MILLAN			
VERIFICACIÓN	Pk2jmWGPZXRYL7RLHCHYYEGKUBFR96	PÁGINA	334/1071	

**RECINTOS PROPUESTOS**

REF.	REFERENCIA SIGPAC	CULTIVO	DESCRIPCIÓN CULTIVO	S/R	G.PAGO	PEND. MEDIA (%)	SUP. DEC. ADMISIBLE (ha)	SUP. COMPROM. (ha)	SUP. AJUSTADA COMPROM. (1) (ha)	SUP. CONV. SIGPAC (ha)	SUP. CERTIF. (ha)	SUP. CAMPO (ha)	SUP. CAMPO DETER. CULT. DECLARADO (ha)	SUP. DEC. REDUCIDA (ha)	SUP. PROPUESTA (ha)
-722246	29-101-019-00035-001	241000	MEZCLA VEZA - AVENA-SIN VARIEDAD	S	426	15,00	0,93	0,93	0,93		0,95			0,93	0,93
4662000	29-101-019-00038-011	241000	MEZCLA VEZA - AVENA-SIN VARIEDAD	S	426	22,90	2,46	2,46	2,46		2,46			2,46	2,46
4662002	29-101-019-00038-013	242000	MEZCLA VEZA-TRITICALE-SIN VARIEDAD	S	426	18,20	4,76	4,76	4,76		4,76			4,76	4,76
4662004	29-101-019-00038-015	242000	MEZCLA VEZA-TRITICALE-SIN VARIEDAD	S	426	16,70	6,25	6,18	6,18		6,25			6,18	6,18
4662005	29-101-019-00038-016	52006	VEZA-ADONIS	S	426	20,00	18,18	17,97	17,97		18,18			17,97	17,97
4662008	29-101-019-00038-019	242000	MEZCLA VEZA-TRITICALE-SIN VARIEDAD	S	426	16,30	5,91	5,91	5,91		5,91			5,91	5,91
4662011	29-101-019-00038-022	242000	MEZCLA VEZA-TRITICALE-SIN VARIEDAD	S	426	16,10	0,14	0,14	0,14		0,14			0,14	0,14
4662019	29-101-019-00038-039	242000	MEZCLA VEZA-TRITICALE-SIN VARIEDAD	S	426	16,70	0,65	0,65	0,65		0,65			0,65	0,65
4662020	29-101-019-00038-040	242000	MEZCLA VEZA-TRITICALE-SIN VARIEDAD	S	426	17,60	0,79	0,79	0,79		0,79			0,79	0,79
4662049	29-101-019-00033-019	241000	MEZCLA VEZA - AVENA-SIN VARIEDAD	S	426	12,60	0,21	0,21	0,21		0,21			0,21	0,21
4662144	29-101-019-00034-006	241000	MEZCLA VEZA - AVENA-SIN VARIEDAD	S	426	17,70	2,73	2,73	2,73		2,73			2,73	2,73
4662146	29-101-019-00034-010	241000	MEZCLA VEZA - AVENA-SIN VARIEDAD	S	426	13,80	2,04	2,04	2,04		2,04			2,04	2,04
4662154	29-101-019-00033-006	241000	MEZCLA VEZA - AVENA-SIN VARIEDAD	S	426	17,50	4,62	4,62	4,62		4,62			4,62	4,62
4662157	29-101-019-00033-014	241000	MEZCLA VEZA - AVENA-SIN VARIEDAD	S	426	13,50	2,49	2,49	2,49		2,49			2,49	2,49
4662178	29-101-019-00035-001	241000	MEZCLA VEZA - AVENA-SIN VARIEDAD	S	426	15,00	2,63	2,54	2,54		2,61			2,54	2,54
4662179	29-101-019-00035-003	241000	MEZCLA VEZA - AVENA-SIN VARIEDAD	S	426	14,30	1,47	1,47	1,47		1,69			1,47	1,47
-1232066	29-101-019-00039-020	62000	PASTOS PERMANENTES DE 5 O MAS AÑOS-SIN VARIEDAD	S	428	23,40	0,02	0,02	0,02		0,04			0,02	0,02
-710897	29-101-017-00021-019	62000	PASTOS PERMANENTES DE 5 O MAS AÑOS-SIN VARIEDAD	S	428	33,00	3,63	3,63	3,63		5,59			3,63	3,63
-710896	29-101-017-00021-017	62000	PASTOS PERMANENTES DE 5 O MAS AÑOS-SIN VARIEDAD	S	428	20,60	7,61	7,61	7,61		7,61			7,61	7,61
-710895	29-101-017-00021-016	62000	PASTOS PERMANENTES DE 5 O MAS AÑOS-SIN VARIEDAD	S	428	21,70	6,98	6,98	6,98		6,98			6,98	6,98
-710894	29-101-017-00021-015	62000	PASTOS PERMANENTES DE 5 O MAS AÑOS-SIN VARIEDAD	S	428	28,20	0,99	0,99	0,99		1,80			0,99	0,99
4661996	29-101-019-00038-007	62000	PASTOS PERMANENTES DE 5 O MAS AÑOS-SIN VARIEDAD	S	428	29,80	2,15	2,15	2,15		2,15			2,15	2,15
4661997	29-101-019-00038-008	62000	PASTOS PERMANENTES DE 5 O MAS AÑOS-SIN VARIEDAD	S	428	44,70	22,39	22,39	22,39		26,34			22,39	22,39
4661998	29-101-019-00038-009	62000	PASTOS PERMANENTES DE 5 O MAS AÑOS-SIN VARIEDAD	S	428	38,60	66,63	66,63	66,63		66,63			66,63	66,63
4662001	29-101-019-00038-012	62000	PASTOS PERMANENTES DE 5 O MAS AÑOS-SIN VARIEDAD	S	428	32,40	0,33	0,33	0,33		0,33			0,33	0,33
4662003	29-101-019-00038-014	63000	PASTOS DE MENOS DE 5 AÑOS-SIN VARIEDAD	S	428	18,30	3,87	3,87	3,87		3,87			3,87	3,87
4662012	29-101-019-00038-030	62000	PASTOS PERMANENTES DE 5 O MAS AÑOS-SIN VARIEDAD	S	428	24,30	4,56	4,56	4,56		4,56			4,56	4,56
4662013	29-101-019-00038-031	62000	PASTOS PERMANENTES DE 5 O MAS AÑOS-SIN VARIEDAD	S	428	14,70	0,71	0,71	0,71		1,06			0,71	0,71
4662014	29-101-019-00038-032	62000	PASTOS PERMANENTES DE 5 O MAS AÑOS-SIN VARIEDAD	S	428	20,00	0,77	0,77	0,77		0,77			0,77	0,77
4662015	29-101-019-00038-033	62000	PASTOS PERMANENTES DE 5 O MAS AÑOS-SIN VARIEDAD	S	428	60,60	1,12	1,12	1,12		1,32			1,12	1,12
4662016	29-101-019-00038-035	62000	PASTOS PERMANENTES DE 5 O MAS AÑOS-SIN VARIEDAD	S	428	39,30	2,52	2,52	2,52		2,52			2,52	2,52
4662017	29-101-019-00038-036	62000	PASTOS PERMANENTES DE 5 O MAS AÑOS-SIN VARIEDAD	S	428	54,40	3,53	3,53	3,53		4,15			3,53	3,53
4662018	29-101-019-00038-037	62000	PASTOS PERMANENTES DE 5 O MAS AÑOS-SIN VARIEDAD	S	428	37,60	5,54	5,54	5,54		7,39			5,54	5,54
4662025	29-101-019-00038-061	62000	PASTOS PERMANENTES DE 5 O MAS AÑOS-SIN VARIEDAD	S	428	51,60	2,42	2,42	2,42		3,22			2,42	2,42
4662026	29-101-019-00038-062	62000	PASTOS PERMANENTES DE 5 O MAS AÑOS-SIN VARIEDAD	S	428	42,40	4,60	4,60	4,60		5,41			4,60	4,60
4662027	29-101-019-00038-063	62000	PASTOS PERMANENTES DE 5 O MAS AÑOS-SIN VARIEDAD	S	428	16,70	20,05	19,80	19,80		20,05			19,80	19,80
4662030	29-101-019-00038-066	62000	PASTOS PERMANENTES DE 5 O MAS AÑOS-SIN VARIEDAD	S	428	30,20	0,72	0,69	0,69		0,72			0,69	0,69
4662031	29-101-019-00038-067	62000	PASTOS PERMANENTES DE 5 O MAS AÑOS-SIN VARIEDAD	S	428	23,90	0,09	0,09	0,09		0,10			0,09	0,09
4662032	29-101-019-00038-069	62000	PASTOS PERMANENTES DE 5 O MAS AÑOS-SIN VARIEDAD	S	428	20,40	2,25	2,25	2,25		2,25			2,25	2,25
4662033	29-101-019-00038-073	62000	PASTOS PERMANENTES DE 5 O MAS AÑOS-SIN VARIEDAD	S	428	11,80	0,36	0,36	0,36		0,36			0,36	0,36
4662078	29-101-017-00021-001	62000	PASTOS PERMANENTES DE 5 O MAS AÑOS-SIN VARIEDAD	S	428	49,20	8,92	8,92	8,92		11,89			8,92	8,92
4662079	29-101-017-00021-002	62000	PASTOS PERMANENTES DE 5 O MAS AÑOS-SIN VARIEDAD	S	428	22,00	75,45	75,45	75,45		88,77			75,45	75,45
4662084	29-101-017-00021-010	62000	PASTOS PERMANENTES DE 5 O MAS AÑOS-SIN VARIEDAD	S	428	47,10	144,27	144,27	144,27		221,95			144,27	144,27
4662087	29-101-017-00021-013	62000	PASTOS PERMANENTES DE 5 O MAS AÑOS-SIN VARIEDAD	S	428	27,40	44,63	44,63	44,63		52,51			44,63	44,63
4662088	29-101-017-00021-014	62000	PASTOS PERMANENTES DE 5 O MAS AÑOS-SIN VARIEDAD	S	428	24,20	19,44	19,44	19,44		22,87			19,44	19,44
4662143	29-101-019-00034-005	62000	PASTOS PERMANENTES DE 5 O MAS AÑOS-SIN VARIEDAD	S	428	20,70	0,46	0,46	0,46		0,54			0,46	0,46
4662153	29-101-019-00033-005	62000	PASTOS PERMANENTES DE 5 O MAS AÑOS-SIN VARIEDAD	S	428	25,10	0,04	0,04	0,04		0,08			0,04	0,04
4662155	29-101-019-00033-010	62000	PASTOS PERMANENTES DE 5 O MAS AÑOS-SIN VARIEDAD	S	428	56,20	0,01	0,01	0,01		0,01			0,01	0,01
4662158	29-101-019-00033-015	62000	PASTOS PERMANENTES DE 5 O MAS AÑOS-SIN VARIEDAD	S	428	29,80	0,47	0,47	0,47		0,55			0,47	0,47
4662180	29-101-019-00035-007	62000	PASTOS PERMANENTES DE 5 O MAS AÑOS-SIN VARIEDAD	S	428	22,00	0,31	0,31	0,31		0,31			0,31	0,31
-1448190	29-101-019-00057-006	101195	OLIVAR-LECHIN DE SEVILLA	S	429	29,40	0,22	0,22	0,22		0,72			0,22	0,22
-1448187	29-101-019-00038-076	101195	OLIVAR-LECHIN DE SEVILLA	S	429	21,00	1,23	1,23	1,23		1,23			1,23	1,23
-1232067	29-101-019-00057-006	101195	OLIVAR-LECHIN DE SEVILLA	S	429	29,40	0,02	0,02	0,02		0,07			0,02	0,02
-1135569	29-101-019-00038-090	101195	OLIVAR-LECHIN DE SEVILLA	S	429	12,70	0,06	0,06	0,06		0,06			0,06	0,06
-1135568	29-101-019-00038-087	101195	OLIVAR-LECHIN DE SEVILLA	S	429	15,30	0,20	0,20	0,20		0,20			0,20	0,20
-1135567	29-101-019-00038-085	101195	OLIVAR-LECHIN DE SEVILLA	S	429	19,70	0,18	0,18	0,18		0,18			0,18	0,18
-1135566	29-101-019-00038-083	101195	OLIVAR-LECHIN DE SEVILLA	S	429	28,20	0,13	0,13	0,13		0,13			0,13	0,13
-1135561	29-101-019-00033-022	101195	OLIVAR-LECHIN DE SEVILLA	S	429	25,20	0,01	0,01	0,01		0,01			0,01	0,01
-1135560	29-101-019-00033-021	101195	OLIVAR-LECHIN DE SEVILLA	S	429	16,00	0,05	0,05	0,05		0,05			0,05	0,05
4661993	29-101-019-00038-004	101195	OLIVAR-LECHIN DE SEVILLA	S	429	17,70	0,45	0,45	0,45		0,46			0,45	0,45

(1) Superficie declarada admisible ajustada con la superficie comprometida.
(2) Factor de penalización valorando el alcance para el tipo de compromiso.

Puede verificar la integridad de una copia de este documento mediante la lectura del código QR adjunto o mediante el acceso a la dirección <https://ws050.juntadeandalucia.es/verificarFirma> indicando el código de VERIFICACIÓN

FIRMADO POR	JUAN JOSE SOLER GARCIA	FECHA	03/07/2024	
	ROCIO GUIJARRO MILLAN			
VERIFICACIÓN	Pk2jmwGPZXYRL7RLHCHYYEGKUBFR96	PÁGINA	335/1071	

**RECINTOS PROPUESTOS**

REF.	REFERENCIA SIGPAC	CULTIVO	DESCRIPCIÓN CULTIVO	S/R	G.PAGO	PEND. MEDIA (%)	SUP. DEC. ADMISIBLE (ha)	SUP. COMPROM. (ha)	SUP. AJUSTADA COMPR.(1) (ha)	SUP. CONV. SIGPAC (ha)	SUP. CERTIF. (ha)	SUP. CAMPO (ha)	SUP. CAMPO DECLARADO (ha)	SUP. DEC. REDUCIDA (ha)	SUP. PROPUESTA (ha)
4661994	29-101-019-00038-005	101195	OLIVAR-LECHIN DE SEVILLA	S	429	20,50	0,66	0,66	0,66		0,66			0,66	0,66
4661995	29-101-019-00038-100	101195	OLIVAR-LECHIN DE SEVILLA	S	429	28,60	1,15	1,15	1,15		1,15			1,15	1,15
4662024	29-101-019-00038-057	101195	OLIVAR-LECHIN DE SEVILLA	S	429	21,10	0,32	0,32	0,32		0,32			0,32	0,32
4662036	29-101-019-00038-078	101195	OLIVAR-LECHIN DE SEVILLA	S	429	23,10	2,45	2,45	2,45		2,45			2,45	2,45
4662038	29-101-019-00038-081	101195	OLIVAR-LECHIN DE SEVILLA	S	429	16,40	0,25	0,25	0,25		0,25			0,25	0,25
4662039	29-101-019-00038-082	101195	OLIVAR-LECHIN DE SEVILLA	S	429	19,50	0,14	0,14	0,14		0,14			0,14	0,14
4662048	29-101-019-00038-018	101195	OLIVAR-LECHIN DE SEVILLA	S	429	18,00	0,26	0,26	0,26		0,26			0,26	0,26
4662080	29-101-017-00021-003	101195	OLIVAR-LECHIN DE SEVILLA	S	429	59,70	0,25	0,25	0,25		0,25			0,25	0,25
4662081	29-101-017-00021-006	101195	OLIVAR-LECHIN DE SEVILLA	S	429	52,70	0,01	0,01	0,01		0,01			0,01	0,01
4662082	29-101-017-00021-007	101195	OLIVAR-LECHIN DE SEVILLA	S	429	30,50	0,06	0,06	0,06		0,06			0,06	0,06
4662083	29-101-017-00021-008	101195	OLIVAR-LECHIN DE SEVILLA	S	429	61,10	0,04	0,04	0,04		0,04			0,04	0,04
4662085	29-101-017-00021-011	101195	OLIVAR-LECHIN DE SEVILLA	S	429	47,10	0,03	0,03	0,03		0,03			0,03	0,03
4662086	29-101-017-00021-012	101195	OLIVAR-LECHIN DE SEVILLA	S	429	37,90	0,01	0,01	0,01		0,01			0,01	0,01
4662111	29-101-019-00038-043	101195	OLIVAR-LECHIN DE SEVILLA	S	429	20,20	0,52	0,52	0,52		0,55			0,52	0,52
4662145	29-101-019-00034-009	101195	OLIVAR-LECHIN DE SEVILLA	S	429	13,00	0,12	0,12	0,12		0,12			0,12	0,12
-1135725	29-101-019-00038-099	102080	VIÑEDO VINIFICACIÓN-GARNACHA TINTA	S	431	26,30	0,99	0,99	0,99		0,99			0,99	0,99
4662021	29-101-019-00038-043	102247	VIÑEDO VINIFICACIÓN-PETTIT VERDOT	S	431	15,20	0,38	0,38	0,38		0,38			0,38	0,38
4662023	29-101-019-00038-053	102032	VIÑEDO VINIFICACIÓN-CABERNET FRANC	S	431	15,70	1,43	1,43	1,43		1,43			1,43	1,43
4662007	29-101-019-00038-018	20000	BARBECHO TRADICIONAL-SIN VARIEDAD	S	434	14,50	0,14	0,14	0,14		0,14			0,14	0,14
4662037	29-101-019-00038-080	20000	BARBECHO TRADICIONAL-SIN VARIEDAD	S	434	10,90	0,04	0,04	0,04		0,04			0,04	0,04

INCIDENCIAS**INCIDENCIA DESCRIPCIÓN**

- 4272 Verifica que las líneas de declaración de las Solicitudes Únicas no tienen solapes con la capa de Retroactividad Gráfica (ambas de la misma campaña) a nivel de expediente/línea de declaración gráfica de la solicitud.
 Ref:4662178 Recinto:29-101-019-00035-00001 Cultivo: - Agregado de la referencia del recinto.:0 Zona de la referencia del recinto.:0 Superficie solapada.:0,03 Id. Incid.:95946664
 Ref:4662178 Recinto:29-101-019-00035-00001 Cultivo: - Agregado de la referencia del recinto.:0 Zona de la referencia del recinto.:0 Superficie solapada.:0,06 Id. Incid.:95946665
 Ref:4662004 Recinto:29-101-019-00038-00015 Cultivo: - Agregado de la referencia del recinto.:0 Zona de la referencia del recinto.:0 Superficie solapada.:0,02 Id. Incid.:95946658
 Ref:4662004 Recinto:29-101-019-00038-00015 Cultivo: - Agregado de la referencia del recinto.:0 Zona de la referencia del recinto.:0 Superficie solapada.:0,05 Id. Incid.:95946657
 Ref:4662005 Recinto:29-101-019-00038-00016 Cultivo: - Agregado de la referencia del recinto.:0 Zona de la referencia del recinto.:0 Superficie solapada.:0,16 Id. Incid.:95946660
 Ref:4662027 Recinto:29-101-019-00038-00063 Cultivo: - Agregado de la referencia del recinto.:0 Zona de la referencia del recinto.:0 Superficie solapada.:0,02 Id. Incid.:95946662
 Ref:4662027 Recinto:29-101-019-00038-00063 Cultivo: - Agregado de la referencia del recinto.:0 Zona de la referencia del recinto.:0 Superficie solapada.:0,23 Id. Incid.:95946661
 Ref:4662030 Recinto:29-101-019-00038-00066 Cultivo: - Agregado de la referencia del recinto.:0 Zona de la referencia del recinto.:0 Superficie solapada.:0,03 Id. Incid.:95946663
- 100400 Recinto con cultivo, variedad, régimen de explotación o uso Sigpac no compatible con la operación solicitada (Anexo IV.I Cultivos y variedades elegibles para las Intervenciones. Orden de 28 de marzo de 2023).
 Ref:-1135563 Recinto:29-101-019-00035-00011 Cultivo:919000 PITAYA-SIN VARIEDAD Secano Uso:IV
 Ref:-1232068 Recinto:29-101-019-00057-00012 Cultivo:101195 OLIVAR-LECHIN DE SEVILLA Secano Uso:PR
- 100402 Recinto solicitado no forma parte de ningún organismo de control autorizado para la producción ecológica en Andalucía o fecha de inscripción posterior al plazo establecido (Anexo I. Criterios de Subvencionabilidad. Orden 28 de marzo de 2023).
 Ref:-1232068 Recinto:29-101-019-00057-00012 Cultivo:101195 OLIVAR-LECHIN DE SEVILLA Secano
- 100406 Grupo de cultivo declarado en el recinto no coincide con el grupo de cultivo existente en el organismo de control autorizado para la producción ecológica en Andalucía (Anexo I. Criterios de Subvencionabilidad. Orden 28 de marzo de 2023).
 Ref:-1232068 Recinto:29-101-019-00057-00012 Cultivo:101195 OLIVAR-LECHIN DE SEVILLA Secano Grupo de SIPEA: HERBACEOS
 Ref:-1232068 Recinto:29-101-019-00057-00012 Cultivo:101195 OLIVAR-LECHIN DE SEVILLA Secano Grupo de SIPEA:PASTOS ASOCIADOS
- 100421 Recinto declarado por error para una operación de la 6503, que se ha corregido de oficio marcando la operación correcta, de acuerdo con la fecha de inscripción del recinto en la producción ecológica.
 Ref:4662008 Recinto:29-101-019-00038-00019 Cultivo:242000 MEZCLA VEZA-TRITICALE-SIN VARIEDAD Secano
- 100424 Solicita recinto que no está comprometido para la operación.
 Ref:-1135563 Recinto:29-101-019-00035-00011 Cultivo:919000 PITAYA-SIN VARIEDAD Secano
 Ref:4661992 Recinto:29-101-019-00038-00003 Cultivo:104024 ALMENDROS-MARCONA Secano
 Ref:-1232068 Recinto:29-101-019-00057-00012 Cultivo:101195 OLIVAR-LECHIN DE SEVILLA Secano

Datos considerados para el Cálculo de la Carga Ganadera mínima y máxima del expediente(1) Superficie declarada admisible ajustada con la superficie comprometida.
(2) Factor de penalización valorando el alcance para el tipo de compromiso.

Puede verificar la integridad de una copia de este documento mediante la lectura del código QR adjunto o mediante el acceso a la dirección https://ws050.juntadeandalucia.es/verificarFirma indicando el código de VERIFICACIÓN					
FIRMADO POR	JUAN JOSE SOLER GARCIA		FECHA		03/07/2024
	ROCIO GUIJARRO MILLAN				
VERIFICACIÓN	Pk2jmWGPZXYRL7RLHCHYYEGKUBFR96		PÁGINA		336/1071

**Datos considerados para el Cálculo de la Carga Ganadera mínima y máxima del expediente**

Explotación	Especie	Inscrito en Sipea y Admisible	Ugm Calculada para CG Mínima	Ugm Calculada para CG Máxima
ES290840000927	BOVINA	SI	32,17	32,17
ES290840000927	CAPRINA	SI	4,24	4,24
ES290840000927	OVINA	SI	30,25	30,25
ES299030000002	BOVINA	SI	19,27	19,27
			85,93	85,93

Superficie determinada para Cálculo Carga Ganadera Mínima: 457,56 ha

Superficie determinada para Cálculo Carga Ganadera Máxima: 457,56 ha

Carga Ganadera Mínima Expediente: 0,19 ugm/ha

Carga Ganadera Máxima Expediente: 0,19 ugm/ha

Los importes del Grupo de Pago de pastos de este expediente han sido ajustados por no llegar a la carga ganadera mínima de 0,3

Recintos Determinados para el Cálculo de Garga Ganadera Mínima

REF.	REFERENCIA SIGPAC	CULTIVO	DESCRIPCIÓN CULTIVO	S/R	SUP. PROPUESTA (ha)
-1232066	29-101-019-00039-00020	62000	PASTOS PERMANENTES DE 5 O MAS AÑOS-SIN VARIEDAD	S	0,02
-710897	29-101-017-00021-00019	62000	PASTOS PERMANENTES DE 5 O MAS AÑOS-SIN VARIEDAD	S	3,63
-710896	29-101-017-00021-00017	62000	PASTOS PERMANENTES DE 5 O MAS AÑOS-SIN VARIEDAD	S	7,61
-710895	29-101-017-00021-00016	62000	PASTOS PERMANENTES DE 5 O MAS AÑOS-SIN VARIEDAD	S	6,98
-710894	29-101-017-00021-00015	62000	PASTOS PERMANENTES DE 5 O MAS AÑOS-SIN VARIEDAD	S	0,99
4661996	29-101-019-00038-00007	62000	PASTOS PERMANENTES DE 5 O MAS AÑOS-SIN VARIEDAD	S	2,15
4661997	29-101-019-00038-00008	62000	PASTOS PERMANENTES DE 5 O MAS AÑOS-SIN VARIEDAD	S	22,39
4661998	29-101-019-00038-00009	62000	PASTOS PERMANENTES DE 5 O MAS AÑOS-SIN VARIEDAD	S	66,63
4662001	29-101-019-00038-00012	62000	PASTOS PERMANENTES DE 5 O MAS AÑOS-SIN VARIEDAD	S	0,33
4662003	29-101-019-00038-00014	63000	PASTOS DE MENOS DE 5 AÑOS-SIN VARIEDAD	S	3,87
4662012	29-101-019-00038-00030	62000	PASTOS PERMANENTES DE 5 O MAS AÑOS-SIN VARIEDAD	S	4,56
4662013	29-101-019-00038-00031	62000	PASTOS PERMANENTES DE 5 O MAS AÑOS-SIN VARIEDAD	S	0,71
4662014	29-101-019-00038-00032	62000	PASTOS PERMANENTES DE 5 O MAS AÑOS-SIN VARIEDAD	S	0,77
4662015	29-101-019-00038-00033	62000	PASTOS PERMANENTES DE 5 O MAS AÑOS-SIN VARIEDAD	S	1,12
4662016	29-101-019-00038-00035	62000	PASTOS PERMANENTES DE 5 O MAS AÑOS-SIN VARIEDAD	S	2,52
4662017	29-101-019-00038-00036	62000	PASTOS PERMANENTES DE 5 O MAS AÑOS-SIN VARIEDAD	S	3,53
4662018	29-101-019-00038-00037	62000	PASTOS PERMANENTES DE 5 O MAS AÑOS-SIN VARIEDAD	S	5,54
4662025	29-101-019-00038-00061	62000	PASTOS PERMANENTES DE 5 O MAS AÑOS-SIN VARIEDAD	S	2,42
4662026	29-101-019-00038-00062	62000	PASTOS PERMANENTES DE 5 O MAS AÑOS-SIN VARIEDAD	S	4,60
4662027	29-101-019-00038-00063	62000	PASTOS PERMANENTES DE 5 O MAS AÑOS-SIN VARIEDAD	S	19,80
4662030	29-101-019-00038-00066	62000	PASTOS PERMANENTES DE 5 O MAS AÑOS-SIN VARIEDAD	S	0,69
4662031	29-101-019-00038-00067	62000	PASTOS PERMANENTES DE 5 O MAS AÑOS-SIN VARIEDAD	S	0,09
4662032	29-101-019-00038-00069	62000	PASTOS PERMANENTES DE 5 O MAS AÑOS-SIN VARIEDAD	S	2,25
4662033	29-101-019-00038-00073	62000	PASTOS PERMANENTES DE 5 O MAS AÑOS-SIN VARIEDAD	S	0,36
4662078	29-101-017-00021-00001	62000	PASTOS PERMANENTES DE 5 O MAS AÑOS-SIN VARIEDAD	S	8,92
4662079	29-101-017-00021-00002	62000	PASTOS PERMANENTES DE 5 O MAS AÑOS-SIN VARIEDAD	S	75,45
4662084	29-101-017-00021-00010	62000	PASTOS PERMANENTES DE 5 O MAS AÑOS-SIN VARIEDAD	S	144,27
4662087	29-101-017-00021-00013	62000	PASTOS PERMANENTES DE 5 O MAS AÑOS-SIN VARIEDAD	S	44,63

(1) Superficie declarada admisible ajustada con la superficie comprometida.
(2) Factor de penalización valorando el alcance para el tipo de compromiso.Puede verificar la integridad de una copia de este documento mediante la lectura del código QR adjunto o mediante el acceso a la dirección <https://ws050.juntadeandalucia.es/verificarFirma> indicando el código de VERIFICACIÓN

FIRMADO POR

JUAN JOSE SOLER GARCIA

FECHA

03/07/2024

ROCIO GUIJARRO MILLAN

VERIFICACIÓN

Pk2jmWGPZXRYL7RLHCHYYEGKUBFR96

PÁGINA

337/1071





Datos considerados para el Cálculo de la Carga Ganadera mínima y máxima del expediente

Recintos Determinados para el Cálculo de Garga Ganadera Mínima

REF.	REFERENCIA SIGPAC	CULTIVO	DESCRIPCIÓN CULTIVO	S/R	SUP. PROPUESTA (ha)
4662088	29-101-017-00021-00014	62000	PASTOS PERMANENTES DE 5 O MAS AÑOS-SIN VARIEDAD	S	19,44
4662143	29-101-019-00034-00005	62000	PASTOS PERMANENTES DE 5 O MAS AÑOS-SIN VARIEDAD	S	0,46
4662153	29-101-019-00033-00005	62000	PASTOS PERMANENTES DE 5 O MAS AÑOS-SIN VARIEDAD	S	0,04
4662155	29-101-019-00033-00010	62000	PASTOS PERMANENTES DE 5 O MAS AÑOS-SIN VARIEDAD	S	0,01
4662158	29-101-019-00033-00015	62000	PASTOS PERMANENTES DE 5 O MAS AÑOS-SIN VARIEDAD	S	0,47
4662180	29-101-019-00035-00007	62000	PASTOS PERMANENTES DE 5 O MAS AÑOS-SIN VARIEDAD	S	0,31

Recintos Determinados para el Cálculo de Garga Ganadera Máxima

REF.	REFERENCIA SIGPAC	CULTIVO	DESCRIPCIÓN CULTIVO	S/R	SUP. PROPUESTA (ha)
-1232066	29-101-019-00039-00020	62000	PASTOS PERMANENTES DE 5 O MAS AÑOS-SIN VARIEDAD	S	0,02
-710897	29-101-017-00021-00019	62000	PASTOS PERMANENTES DE 5 O MAS AÑOS-SIN VARIEDAD	S	3,63
-710896	29-101-017-00021-00017	62000	PASTOS PERMANENTES DE 5 O MAS AÑOS-SIN VARIEDAD	S	7,61
-710895	29-101-017-00021-00016	62000	PASTOS PERMANENTES DE 5 O MAS AÑOS-SIN VARIEDAD	S	6,98
-710894	29-101-017-00021-00015	62000	PASTOS PERMANENTES DE 5 O MAS AÑOS-SIN VARIEDAD	S	0,99
4661996	29-101-019-00038-00007	62000	PASTOS PERMANENTES DE 5 O MAS AÑOS-SIN VARIEDAD	S	2,15
4661997	29-101-019-00038-00008	62000	PASTOS PERMANENTES DE 5 O MAS AÑOS-SIN VARIEDAD	S	22,39
4661998	29-101-019-00038-00009	62000	PASTOS PERMANENTES DE 5 O MAS AÑOS-SIN VARIEDAD	S	66,63
4662001	29-101-019-00038-00012	62000	PASTOS PERMANENTES DE 5 O MAS AÑOS-SIN VARIEDAD	S	0,33
4662003	29-101-019-00038-00014	63000	PASTOS DE MENOS DE 5 AÑOS-SIN VARIEDAD	S	3,87
4662012	29-101-019-00038-00030	62000	PASTOS PERMANENTES DE 5 O MAS AÑOS-SIN VARIEDAD	S	4,56
4662013	29-101-019-00038-00031	62000	PASTOS PERMANENTES DE 5 O MAS AÑOS-SIN VARIEDAD	S	0,71
4662014	29-101-019-00038-00032	62000	PASTOS PERMANENTES DE 5 O MAS AÑOS-SIN VARIEDAD	S	0,77
4662015	29-101-019-00038-00033	62000	PASTOS PERMANENTES DE 5 O MAS AÑOS-SIN VARIEDAD	S	1,12
4662016	29-101-019-00038-00035	62000	PASTOS PERMANENTES DE 5 O MAS AÑOS-SIN VARIEDAD	S	2,52
4662017	29-101-019-00038-00036	62000	PASTOS PERMANENTES DE 5 O MAS AÑOS-SIN VARIEDAD	S	3,53
4662018	29-101-019-00038-00037	62000	PASTOS PERMANENTES DE 5 O MAS AÑOS-SIN VARIEDAD	S	5,54
4662025	29-101-019-00038-00061	62000	PASTOS PERMANENTES DE 5 O MAS AÑOS-SIN VARIEDAD	S	2,42
4662026	29-101-019-00038-00062	62000	PASTOS PERMANENTES DE 5 O MAS AÑOS-SIN VARIEDAD	S	4,60
4662027	29-101-019-00038-00063	62000	PASTOS PERMANENTES DE 5 O MAS AÑOS-SIN VARIEDAD	S	19,80
4662030	29-101-019-00038-00066	62000	PASTOS PERMANENTES DE 5 O MAS AÑOS-SIN VARIEDAD	S	0,69
4662031	29-101-019-00038-00067	62000	PASTOS PERMANENTES DE 5 O MAS AÑOS-SIN VARIEDAD	S	0,09
4662032	29-101-019-00038-00069	62000	PASTOS PERMANENTES DE 5 O MAS AÑOS-SIN VARIEDAD	S	2,25
4662033	29-101-019-00038-00073	62000	PASTOS PERMANENTES DE 5 O MAS AÑOS-SIN VARIEDAD	S	0,36
4662078	29-101-017-00021-00001	62000	PASTOS PERMANENTES DE 5 O MAS AÑOS-SIN VARIEDAD	S	8,92
4662079	29-101-017-00021-00002	62000	PASTOS PERMANENTES DE 5 O MAS AÑOS-SIN VARIEDAD	S	75,45
4662084	29-101-017-00021-00010	62000	PASTOS PERMANENTES DE 5 O MAS AÑOS-SIN VARIEDAD	S	144,27
4662087	29-101-017-00021-00013	62000	PASTOS PERMANENTES DE 5 O MAS AÑOS-SIN VARIEDAD	S	44,63

(1) Superficie declarada admisible ajustada con la superficie comprometida.
 (2) Factor de penalización valorando el alcance para el tipo de compromiso.

Puede verificar la integridad de una copia de este documento mediante la lectura del código QR adjunto o mediante el acceso a la dirección <https://ws050.juntadeandalucia.es/verificarFirma> indicando el código de VERIFICACIÓN

FIRMADO POR	JUAN JOSE SOLER GARCIA	FECHA	03/07/2024	
	ROCIO GUIJARRO MILLAN			
VERIFICACIÓN	Pk2jmWGPZXYL7RLHCHYYEGKUBFR96	PÁGINA	338/1071	

**Datos considerados para el Cálculo de la Carga Ganadera mínima y máxima del expediente****Recintos Determinados para el Cálculo de Garga Ganadera Máxima**

REF.	REFERENCIA SIGPAC	CULTIVO	DESCRIPCIÓN CULTIVO	S/R	SUP.
					PROPUESTA (ha)
4662088	29-101-017-00021-00014	62000	PASTOS PERMANENTES DE 5 O MAS AÑOS-SIN VARIEDAD	S	19,44
4662143	29-101-019-00034-00005	62000	PASTOS PERMANENTES DE 5 O MAS AÑOS-SIN VARIEDAD	S	0,46
4662153	29-101-019-00033-00005	62000	PASTOS PERMANENTES DE 5 O MAS AÑOS-SIN VARIEDAD	S	0,04
4662155	29-101-019-00033-00010	62000	PASTOS PERMANENTES DE 5 O MAS AÑOS-SIN VARIEDAD	S	0,01
4662158	29-101-019-00033-00015	62000	PASTOS PERMANENTES DE 5 O MAS AÑOS-SIN VARIEDAD	S	0,47
4662180	29-101-019-00035-00007	62000	PASTOS PERMANENTES DE 5 O MAS AÑOS-SIN VARIEDAD	S	0,31

Incidencias de carga ganadera**INCIDENCIA DESCRIPCIÓN**

4272	Verifica que las líneas de declaración de las Solicitudes Únicas no tienen solapes con la capa de Retroactividad Gráfica (ambas de la misma campaña) a nivel de expediente/línea de declaración gráfica de la solicitud. Ref:4662027 Recinto:29-101-019-00038-00063 Cultivo: - Agregado de la referencia del recinto.:0 Zona de la referencia del recinto.:0 Superficie solapada.:0,23 Id. Incid.:3683010 Ref:4662027 Recinto:29-101-019-00038-00063 Cultivo: - Agregado de la referencia del recinto.:0 Zona de la referencia del recinto.:0 Superficie solapada.:0,02 Id. Incid.:3683011 Ref:4662030 Recinto:29-101-019-00038-00066 Cultivo: - Agregado de la referencia del recinto.:0 Zona de la referencia del recinto.:0 Superficie solapada.:0,03 Id. Incid.:3683012
------	--

(1) Superficie declarada admisible ajustada con la superficie comprometida.
(2) Factor de penalización valorando el alcance para el tipo de compromiso.

Puede verificar la integridad de una copia de este documento mediante la lectura del código QR adjunto o mediante el acceso a la dirección <https://ws050.juntadeandalucia.es/verificarFirma> indicando el código de VERIFICACIÓN

FIRMADO POR	JUAN JOSE SOLER GARCIA	FECHA	03/07/2024	
	ROCIO GUIJARRO MILLAN			
VERIFICACIÓN	Pk2jmWGPZXRYL7RLHCHYYEGKUBFR96	PÁGINA	339/1071	

**APELLIDOS Y NOMBRE / RAZÓN SOCIAL**

FINCA LOS BERMEJALES CB

NIF

****8071*

EXPEDIENTE

1243343

ANUALIDAD DE PAGO

1ª

IMPORTE POR ANUALIDAD

	2023	2024	2025	2026	2027
IMPORTE MÁXIMO SUBVENCIONABLE	2.311,25 €	2.311,25 €	2.311,25 €	2.311,25 €	2.311,25 €
IMPORTE MEDIO DE TRANSFERENCIA (€/ha)	349,66 €	349,66 €	349,66 €	349,66 €	349,66 €

RESUMEN DE UNIDADES

Cód	GRUPO DE PAGO	Sup. Dec. Admisible (ha)	Sup. Comprometida (ha)	Sup. ajustada compromiso (1) (ha)	% sobredec.	Sup. Propuesta (ha)	Importe Declarado	Importe Topado	Importe Propuesto	Importe tras sobredec.
433	FRUTALES REGADÍO	6,61		6,61	0,00	6,61	2.311,25	2.311,25	2.311,25	2.311,25
TOTAL		6,61	6,61	6,61		6,61	2.311,25	2.311,25	2.311,25	2.311,25

APLICACIÓN DE REDUCCIONES Y PENALIZACIONES

GRUPO DE PAGO	Importe Calculado	Importe prerreduc.	Criterios de subvencionabilidad y compromisos	Presentación tardía	Omisión declaración	Condicionalidad	IMPORTE (Euros) PROPUESTO
FRUTALES REGADÍO	2.311,25	2.311,25	0,00	0,00	0,00	0,00	2.311,25
TOTAL	2.311,25	2.311,25					2.311,25

RESUMEN DE PAGOS

	PROPUESTO	FEADER (Eje 2)	MAPA	CAPADR
PROPUESTO	2.311,25	1.964,56	226,73	119,96

RECINTOS PROPUESTOS

REF.	REFERENCIA SIGPAC	CULTIVO	DESCRIPCIÓN CULTIVO	S/R	G.PAGO	PEND. MEDIA (%)	SUP. DEC. ADMISIBLE (ha)	SUP. COMPROM. (ha)	SUP. AJUSTADA COMPROM. (1) (ha)	SUP. CONV. SIGPAC (ha)	SUP. CERTIE. (ha)	SUP. CAMPO (ha)	SUP. CAMPO DETER. CULT. DECLARADO (ha)	SUP. DEC. REDUCIDA (ha)	SUP. PROPUESTA (ha)
-1020590	29-038-021-00051-008	207002	LIMONERO-FINO	R	433	1,00	1,19	1,19	1,19		1,19			1,19	1,19
1700000006308072	29-038-021-00040-001	207002	LIMONERO-FINO	R	433	2,90	0,01	0,01	0,01		0,78			0,01	0,01
1700000006308077	29-038-021-00051-006	207002	LIMONERO-FINO	R	433	2,80	2,67	2,67	2,67		2,67			2,67	2,67
1700000006308078	29-038-021-00051-004	207002	LIMONERO-FINO	R	433	2,30	2,74	2,74	2,74		2,78			2,74	2,74

INCIDENCIAS**INCIDENCIA DESCRIPCIÓN**

- 100402 Recinto solicitado no forma parte de ningún organismo de control autorizado para la producción ecológica en Andalucía o fecha de inscripción posterior al plazo establecido (Anexo I. Criterios de Subvencionabilidad. Orden 28 de marzo de 2023).
 Ref:-1533363 Recinto:29-038-021-00107-00007 Cultivo:207004 LIMONERO-VERNA Regadío
 Ref:-1533366 Recinto:29-038-021-00109-00008 Cultivo:207004 LIMONERO-VERNA Regadío
 Ref:-1533367 Recinto:29-038-021-00112-00006 Cultivo:207002 LIMONERO-FINO Regadío
 Ref:-1533368 Recinto:29-038-021-00113-00005 Cultivo:207002 LIMONERO-FINO Regadío
- 100424 Solicita recinto que no está comprometido para la operación.
 Ref:-1533363 Recinto:29-038-021-00107-00007 Cultivo:207004 LIMONERO-VERNA Regadío
 Ref:-1533366 Recinto:29-038-021-00109-00008 Cultivo:207004 LIMONERO-VERNA Regadío
 Ref:-1533367 Recinto:29-038-021-00112-00006 Cultivo:207002 LIMONERO-FINO Regadío
 Ref:-1533368 Recinto:29-038-021-00113-00005 Cultivo:207002 LIMONERO-FINO Regadío

(1) Superficie declarada admisible ajustada con la superficie comprometida.
(2) Factor de penalización valorando el alcance para el tipo de compromiso.

Puede verificar la integridad de una copia de este documento mediante la lectura del código QR adjunto o mediante el acceso a la dirección <https://ws050.juntadeandalucia.es/verificarFirma> indicando el código de VERIFICACIÓN

FIRMADO POR	JUAN JOSE SOLER GARCIA	FECHA	03/07/2024	
	ROCIO GUIJARRO MILLAN			
VERIFICACIÓN	Pk2jmWGPZXRyL7RLHCHYYEGKUBFR96	PÁGINA	340/1071	

**APELLIDOS Y NOMBRE / RAZÓN SOCIAL**

FINCA PORTIER,S.L.

NIF

****8283*

EXPEDIENTE

1219941

ANUALIDAD DE PAGO

1ª

IMPORTE POR ANUALIDAD

	2023	2024	2025	2026	2027
IMPORTE MÁXIMO SUBVENCIONABLE	4.066,08 €	4.066,08 €	4.066,08 €	4.066,08 €	4.066,08 €
IMPORTE MEDIO DE TRANSFERENCIA (€/ha)	245,39 €	245,39 €	245,39 €	245,39 €	245,39 €

RESUMEN DE UNIDADES

Cód	GRUPO DE PAGO	Sup. Dec. Admisible (ha)	Sup. Comprometida (ha)	Sup. ajustada compromiso (I) (ha)	% sobredec.	Sup. Propuesta (ha)	Importe Declarado	Importe Topado	Importe Propuesto	Importe tras sobredec.
429	OLIVAR	11,34		11,34	0,00	11,34	2.811,19	2.811,19	2.811,19	2.811,19
431	VIÑEDO	5,23		5,23	0,00	5,23	1.254,89	1.254,89	1.254,89	1.254,89
TOTAL		16,57	16,57	16,57		16,57	4.066,08	4.066,08	4.066,08	4.066,08

APLICACIÓN DE REDUCCIONES Y PENALIZACIONES

GRUPO DE PAGO	Importe Calculado	Importe prereduc.	Criterios de subvencionabilidad y compromisos	Presentación tardía	Omisión declaración	Condicionalidad	IMPORTE (Euros)
							PROPUESTO
OLIVAR	2.811,19	2.811,19	0,00	0,00	0,00	0,00	2.811,19
VIÑEDO	1.254,89	1.254,89	0,00	0,00	0,00	0,00	1.254,89
TOTAL	4.066,08	4.066,08					4.066,08

RESUMEN DE PAGOS

PROPUESTO	IMPORTE (Euros)			
	PROPUESTO	FEADER (Eje 2)	MAPA	CAPADR
PROPUESTO	4.066,08	3.456,17	398,88	211,03

RECINTOS PROPUESTOS

REF.	REFERENCIA SIGPAC	CULTIVO DESCRIPCIÓN CULTIVO	S/R G.PAGO	PEND. MEDIA (%)	SUP. DEC. ADMISIBLE (ha)	SUP. COMPROM. (ha)	SUP. AJUSTADA COMPR.(I) (ha)	SUP. CONV. SIGPAC (ha)	SUP. CERTIF. (ha)	SUP. CAMPO (ha)	SUP. CAMPO DETER. CULT. DECLARADO (ha)	SUP. DEC. REDUCIDA (ha)	SUP. PROPUESTA (ha)
-1482306	29-084-011-00014-002	101010 OLIVAR-PICUAL	S 429	15,90	5,36	5,36	5,36	5,36	5,36	5,36	5,36	5,36	5,36
-942096	29-084-011-00014-028	101138 OLIVAR-HOJIBLANCA	S 429	27,40	0,27	0,27	0,27	0,27	0,27	0,27	0,27	0,27	0,27
-942076	29-084-011-00014-034	101010 OLIVAR-PICUAL	S 429	16,50	0,01	0,01	0,01	0,01	0,01	0,01	0,01	0,01	0,01
-942072	29-084-011-00014-032	101138 OLIVAR-HOJIBLANCA	S 429	41,90	0,07	0,07	0,07	0,07	0,07	0,07	0,07	0,07	0,07
-942068	29-084-011-00014-031	101138 OLIVAR-HOJIBLANCA	S 429	23,00	0,03	0,03	0,03	0,03	0,03	0,03	0,03	0,03	0,03
1700000007067480	29-084-011-00014-001	101138 OLIVAR-HOJIBLANCA	S 429	24,00	5,60	5,60	5,60	5,60	5,60	5,60	5,60	5,60	5,60
-942115	29-084-011-00014-022	102044 VIÑEDO VINIFICACIÓN-CHARDONNAY	S 431	7,90	0,15	0,15	0,15	0,15	0,15	0,15	0,15	0,15	0,15
-942114	29-084-011-00014-019	102044 VIÑEDO VINIFICACIÓN-CHARDONNAY	S 431	13,30	0,06	0,06	0,06	0,06	0,06	0,06	0,06	0,06	0,06
-942077	29-084-011-00014-035	102080 VIÑEDO VINIFICACIÓN-GARNACHA TINTA	S 431	23,60	0,01	0,01	0,01	0,01	0,01	0,01	0,01	0,01	0,01
-942066	29-084-011-00014-027	102080 VIÑEDO VINIFICACIÓN-GARNACHA TINTA	S 431	9,50	0,01	0,01	0,01	0,01	0,01	0,01	0,01	0,01	0,01
-942065	29-084-011-00014-026	102080 VIÑEDO VINIFICACIÓN-GARNACHA TINTA	S 431	15,60	0,03	0,03	0,03	0,03	0,03	0,03	0,03	0,03	0,03
1700000007067481	29-084-011-00014-009	102080 VIÑEDO VINIFICACIÓN-GARNACHA TINTA	S 431	14,40	4,49	4,49	4,49	4,49	4,49	4,49	4,49	4,49	4,49
1700000007067484	29-084-026-00050-001	102206 VIÑEDO VINIFICACIÓN-TINTO VELASCO	S 431	11,90	0,48	0,48	0,48	0,48	0,48	0,48	0,48	0,48	0,48

(1) Superficie declarada admisible ajustada con la superficie comprometida.

(2) Factor de penalización valorando el alcance para el tipo de compromiso.

Puede verificar la integridad de una copia de este documento mediante la lectura del código QR adjunto o mediante el acceso a la dirección <https://ws050.juntadeandalucia.es/verificarFirma> indicando el código de VERIFICACIÓN

FIRMADO POR	JUAN JOSE SOLER GARCIA	FECHA	03/07/2024	
	ROCIO GUIJARRO MILLAN			
VERIFICACIÓN	Pk2jmWGPZXYL7RLHCHYYEGKUBFR96	PÁGINA	341/1071	




INCIDENCIAS

INCIDENCIA DESCRIPCIÓN

- 100407 Explotación solicitada no forma parte de ningún organismo de control autorizado para la producción ecológica en Andalucía o fecha de inscripción posterior al plazo establecido (Anexo I. Criterios de Subvencionabilidad. Orden 28 de marzo de 2023).
Explotación:ES290840001034 Especie:OVINA
- 100410 Recinto no admisible por pertenecer a una explotación ganadera No admisible (Artículo 10 de la Orden de 28 de marzo de 2023).
Ref:1700000007067485 Recinto:29-084-011-00014-00010 Cultivo:62000 PASTOS PERMANENTES DE 5 O MAS AÑOS-SIN VARIEDAD Secano Explotación:ES290840001034
Ref:-942063 Recinto:29-084-011-00014-00014 Cultivo:62000 PASTOS PERMANENTES DE 5 O MAS AÑOS-SIN VARIEDAD Secano Explotación:ES290840001034
Ref:-942063 Recinto:29-084-011-00014-00024 Cultivo:62000 PASTOS PERMANENTES DE 5 O MAS AÑOS-SIN VARIEDAD Secano Explotación:ES290840001034
Ref:-942064 Recinto:29-084-011-00014-00025 Cultivo:62000 PASTOS PERMANENTES DE 5 O MAS AÑOS-SIN VARIEDAD Secano Explotación:ES290840001034
Ref:-942075 Recinto:29-084-011-00014-00033 Cultivo:62000 PASTOS PERMANENTES DE 5 O MAS AÑOS-SIN VARIEDAD Secano Explotación:ES290840001034
Ref:-942078 Recinto:29-084-026-00050-00003 Cultivo:62000 PASTOS PERMANENTES DE 5 O MAS AÑOS-SIN VARIEDAD Secano Explotación:ES290840001034
- 100412 Número de hectáreas validadas inferior a la superficie mínima permitida por el grupo de cultivo (Anexo I. Criterios de Subvencionabilidad. Orden 28 de marzo de 2023).
Sup. Resuelta:0 Grupo de Pago:FRUTALES SECANO
- 100413 Recinto perteneciente a grupo de cultivo que no cumple con la superficie mínima requerida (Anexo I. Criterios de Subvencionabilidad. Orden 28 de marzo de 2023).
Ref:1700000007067487 Recinto:29-084-011-00014-00006 Cultivo:104037 ALMENDROS-SOLETA Secano Sup. Declarada:3,35 Superficie Resolver:3,35
Ref:1700000007067486 Recinto:29-084-011-00014-00006 Cultivo:112002 NOGALES-CHANDLER Secano Sup. Declarada:4,4 Superficie Resolver:4,4
- 100420 Expediente que declara recintos pertenecientes al grupo de pago de Pastos que no tiene explotaciones ganaderas válidas para la Operación.
- 100424 Solicita recinto que no está comprometido para la operación.
Ref:1700000007067485 Recinto:29-084-011-00014-00010 Cultivo:62000 PASTOS PERMANENTES DE 5 O MAS AÑOS-SIN VARIEDAD Secano
Ref:-944990 Recinto:29-084-011-00014-00014 Cultivo:62000 PASTOS PERMANENTES DE 5 O MAS AÑOS-SIN VARIEDAD Secano
Ref:-942063 Recinto:29-084-011-00014-00024 Cultivo:62000 PASTOS PERMANENTES DE 5 O MAS AÑOS-SIN VARIEDAD Secano
Ref:-942064 Recinto:29-084-011-00014-00025 Cultivo:62000 PASTOS PERMANENTES DE 5 O MAS AÑOS-SIN VARIEDAD Secano
Ref:-942075 Recinto:29-084-011-00014-00033 Cultivo:62000 PASTOS PERMANENTES DE 5 O MAS AÑOS-SIN VARIEDAD Secano
Ref:-942078 Recinto:29-084-026-00050-00003 Cultivo:62000 PASTOS PERMANENTES DE 5 O MAS AÑOS-SIN VARIEDAD Secano

(1) Superficie declarada admisible ajustada con la superficie comprometida.
(2) Factor de penalización valorando el alcance para el tipo de compromiso.

Puede verificar la integridad de una copia de este documento mediante la lectura del código QR adjunto o mediante el acceso a la dirección https://ws050.juntadeandalucia.es/verificarFirma indicando el código de VERIFICACIÓN				
FIRMADO POR	JUAN JOSE SOLER GARCIA	FECHA	03/07/2024	
	ROCIO GUIJARRO MILLAN			
VERIFICACIÓN	Pk2jmWGPZXRyL7RLHCHYYEGKUBFR96	PÁGINA	342/1071	

**APELLIDOS Y NOMBRE / RAZÓN SOCIAL**

FLEISSNER DE BEAUCLAIR URSULA

NIF

***9787*

EXPEDIENTE

1172142

ANUALIDAD DE PAGO

1ª

IMPORTES POR ANUALIDAD

	2023	2024	2025	2026	2027
IMPORTE MÁXIMO SUBVENCIONABLE	220,56 €	220,56 €	220,56 €	220,56 €	220,56 €
IMPORTE MEDIO DE TRANSFERENCIA (€/ha)	216,24 €	216,24 €	216,24 €	216,24 €	216,24 €

RESUMEN DE UNIDADES

Cód	GRUPO DE PAGO	Sup. Dec. Admisible (ha)	Sup. Comprometida (ha)	Sup. ajustada compromiso (1) (ha)	% sobredec.	Sup. Propuesta (ha)	Importe Declarado	Importe Topado	Importe Propuesto	Importe tras sobredec.
432	FRUTALES SECANO	1,02		1,02	0,00	1,02	220,56	220,56	220,56	220,56
TOTAL		1,02	1,02	1,02		1,02	220,56	220,56	220,56	220,56

APLICACIÓN DE REDUCCIONES Y PENALIZACIONES

GRUPO DE PAGO	Importe Calculado	Importe prereduc.	Criterios de subvencionabilidad y compromisos	Presentación tardía	Omisión declaración	Condicionalidad	IMPORTE (Euros) PROPUESTO
FRUTALES SECANO	220,56	220,56	0,00	0,00	0,00	0,00	220,56
TOTAL	220,56	220,56					220,56

RESUMEN DE PAGOS

	IMPORTE (Euros)		
	PROPUESTO	FEADER (Eje 2)	MAPA
PROPUESTO	220,56	187,48	21,64
			CAPADR 11,44

RECINTOS PROPUESTOS

REF.	REFERENCIA SIGPAC	CULTIVO	DESCRIPCIÓN CULTIVO	S/R	G.PAGO	PEND. MEDIA (%)	SUP. DEC. ADMISIBLE (ha)	SUP. COMPROM. (ha)	SUP. AJUSTADA COMPR.(1) (ha)	SUP. CONV. SIGPAC (ha)	SUP. CERTIE. (ha)	SUP. CAMPO (ha)	SUP. CAMPO DETER. CULT. DECLARADO (ha)	SUP. DEC. REDUCIDA (ha)	SUP. PROPUESTA (ha)
1700000005384570	29-015-157-00101-001	104024	ALMENDROS-MARCONA	S	432	30,10	0,37	0,37	0,37		0,37			0,37	0,37
1700000005384571	29-015-160-00087-003	104024	ALMENDROS-MARCONA	S	432	36,80	0,65	0,65	0,65		0,65			0,65	0,65

(1) Superficie declarada admisible ajustada con la superficie comprometida.

(2) Factor de penalización valorando el alcance para el tipo de compromiso.

Puede verificar la integridad de una copia de este documento mediante la lectura del código QR adjunto o mediante el acceso a la dirección <https://ws050.juntadeandalucia.es/verificarFirma> indicando el código de VERIFICACIÓN

FIRMADO POR	JUAN JOSE SOLER GARCIA	FECHA	03/07/2024	
	ROCIO GUIJARRO MILLAN			
VERIFICACIÓN	Pk2jmWGPZXYL7RLHCHYYEGKUBFR96	PÁGINA	343/1071	



APELLIDOS Y NOMBRE / RAZÓN SOCIAL **NIF** **EXPEDIENTE** **ANUALIDAD DE PAGO**
 FLORIDO GOMEZ FRANCISCA ***9349* 1013071 1ª

IMPORTE POR ANUALIDAD

	2023	2024	2025	2026	2027
IMPORTE MÁXIMO SUBVENCIONABLE	1.281,64 €	1.281,64 €	1.281,64 €	1.281,64 €	1.281,64 €
IMPORTE MEDIO DE TRANSFERENCIA (€/ha)	247,90 €	247,90 €	247,90 €	247,90 €	247,90 €

RESUMEN DE UNIDADES

Cód	GRUPO DE PAGO	Sup. Dec. Admisible (ha)	Sup. Comprometida (ha)	Sup. ajustada compromiso (1) (ha)	% sobredec.	Sup. Propuesta (ha)	Importe Declarado	Importe Topado	Importe Propuesto	Importe tras sobredec.
429	OLIVAR	5,25		5,17	0,00	5,17	1.281,64	1.281,64	1.281,64	1.281,64
TOTAL		5,25	5,17	5,17		5,17	1.281,64	1.281,64	1.281,64	1.281,64

APLICACIÓN DE REDUCCIONES Y PENALIZACIONES

GRUPO DE PAGO	Importe Calculado	Importe prereduc.	Criterios de subvencionabilidad y compromisos	Presentación tardía	Omisión declaración	Condicionalidad	IMPORTE (Euros) PROPUESTO
OLIVAR	1.281,64	1.281,64	0,00	0,00	0,00	0,00	1.281,64
TOTAL	1.281,64	1.281,64					1.281,64

RESUMEN DE PAGOS

	IMPORTE (Euros)			
	PROPUESTO	FEADER (Eje 2)	MAPA	CAPADR
PROPUESTO	1.281,64	1.089,39	125,73	66,52

RECINTOS PROPUESTOS

REF.	REFERENCIA SIGPAC	CULTIVO	DESCRIPCIÓN CULTIVO	S/R	G.PAGO	PEND. MEDIA (%)	SUP. DEC. ADMISIBLE (ha)	SUP. COMPROM. (ha)	SUP. AJUSTADA COMPROM. (1) (ha)	SUP. CONV. SIGPAC (ha)	SUP. CERTIE. (ha)	SUP. CAMPO (ha)	SUP. CAMPO DETER. CULT. DECLARADO (ha)	SUP. DEC. REDUCIDA (ha)	SUP. PROPUESTA (ha)
-1552032	29-040-022-00105-001	101138	OLIVAR-HOJIBLANCA	S	429	23,30	0,19	0,19	0,19		0,19			0,19	0,19
-1552031	29-040-022-00105-001	101138	OLIVAR-HOJIBLANCA	S	429	23,30	1,52	1,50	1,50		1,53			1,50	1,50
-1071644	29-040-022-00242-001	101138	OLIVAR-HOJIBLANCA	S	429	22,10	0,22	0,22	0,22		0,22			0,22	0,22
-19272	29-040-022-00102-002	101138	OLIVAR-HOJIBLANCA	S	429	20,50	0,12	0,12	0,12		0,12			0,12	0,12
1700000004593992	29-040-022-00102-001	101138	OLIVAR-HOJIBLANCA	S	429	16,90	0,13	0,13	0,13		0,13			0,13	0,13
1700000004593997	29-040-022-00105-001	101138	OLIVAR-HOJIBLANCA	S	429	23,30	3,07	3,01	3,01		3,06			3,01	3,01

INCIDENCIAS**INCIDENCIA DESCRIPCIÓN**

- 4272 Verifica que las líneas de declaración de las Solicitudes Únicas no tienen solapes con la capa de Retroactividad Gráfica (ambas de la misma campaña) a nivel de expediente/línea de declaración gráfica de la solicitud.
 Ref:-1552031 Recinto:29-040-022-00105-00001 Cultivo: - Agregado de la referencia del recinto.:0 Zona de la referencia del recinto.:0 Superficie solapada.:0,02 Id. Incid.:95938104
 Ref:1700000004593997 Recinto:29-040-022-00105-00001 Cultivo: - Agregado de la referencia del recinto.:0 Zona de la referencia del recinto.:0 Superficie solapada.:0,06 Id. Incid.:95938105
- 100424 Solicita recinto que no está comprometido para la operación.
 Ref:-19274 Recinto:29-040-022-00242-00004 Cultivo:241000 MEZCLA VEZA - AVENA-SIN VARIEDAD Secano

(1) Superficie declarada admisible ajustada con la superficie comprometida.
(2) Factor de penalización valorando el alcance para el tipo de compromiso.

Puede verificar la integridad de una copia de este documento mediante la lectura del código QR adjunto o mediante el acceso a la dirección <https://ws050.juntadeandalucia.es/verificarFirma> indicando el código de VERIFICACIÓN

FIRMADO POR	JUAN JOSE SOLER GARCIA	FECHA	03/07/2024	
	ROCIO GUIJARRO MILLAN			
VERIFICACIÓN	Pk2jmWGPZXYL7RLHCHYYEGKUBFR96	PÁGINA	344/1071	



APELLIDOS Y NOMBRE / RAZÓN SOCIAL
FLORIDO RUBIO FRANCISCO

NIF
***4337*

EXPEDIENTE
1045321

ANUALIDAD DE PAGO

RESUMEN DE PAGOS

PROPUESTO	IMPORTE (Euros)			
	PROPUESTO	FEADER (Eje 2)	MAPA	CAPADR
PROPUESTO	0,00	0,00	0,00	0,00

INCIDENCIAS

INCIDENCIA DESCRIPCIÓN

- 100402 Recinto solicitado no forma parte de ningún organismo de control autorizado para la producción ecológica en Andalucía o fecha de inscripción posterior al plazo establecido (Anexo I. Criterios de Subvencionabilidad. Orden 28 de marzo de 2023).
 Ref:-1493800 Recinto:29-040-001-00034-00031 Cultivo:101010 OLIVAR-PICUAL Secano
 Ref:-1493801 Recinto:29-040-001-00034-00031 Cultivo:101010 OLIVAR-PICUAL Secano
 Ref:-1493799 Recinto:29-040-001-00034-00031 Cultivo:101138 OLIVAR-HOJIBLANCA Secano
 Ref:-1493804 Recinto:29-040-001-00035-00001 Cultivo:101010 OLIVAR-PICUAL Secano
 Ref:-1493803 Recinto:29-040-001-00035-00001 Cultivo:101138 OLIVAR-HOJIBLANCA Secano
 Ref:-1493812 Recinto:29-040-001-00040-00002 Cultivo:101010 OLIVAR-PICUAL Secano
 Ref:-1493813 Recinto:29-040-001-00041-00001 Cultivo:101138 OLIVAR-HOJIBLANCA Secano
- 100424 Solicita recinto que no está comprometido para la operación.
 Ref:-1493800 Recinto:29-040-001-00034-00031 Cultivo:101010 OLIVAR-PICUAL Secano
 Ref:-1493801 Recinto:29-040-001-00034-00031 Cultivo:101010 OLIVAR-PICUAL Secano
 Ref:-1493799 Recinto:29-040-001-00034-00031 Cultivo:101138 OLIVAR-HOJIBLANCA Secano
 Ref:-1493804 Recinto:29-040-001-00035-00001 Cultivo:101010 OLIVAR-PICUAL Secano
 Ref:-1493803 Recinto:29-040-001-00035-00001 Cultivo:101138 OLIVAR-HOJIBLANCA Secano
 Ref:-1493812 Recinto:29-040-001-00040-00002 Cultivo:101010 OLIVAR-PICUAL Secano
 Ref:-1493813 Recinto:29-040-001-00041-00001 Cultivo:101138 OLIVAR-HOJIBLANCA Secano
- 101008 Expediente sin compromisos vigentes.
 Operación:6503.2

(1) Superficie declarada admisible ajustada con la superficie comprometida.
 (2) Factor de penalización valorando el alcance para el tipo de compromiso.

Puede verificar la integridad de una copia de este documento mediante la lectura del código QR adjunto o mediante el acceso a la dirección https://ws050.juntadeandalucia.es/verificarFirma indicando el código de VERIFICACIÓN				
FIRMADO POR	JUAN JOSE SOLER GARCIA	FECHA	03/07/2024	
	ROCIO GUIJARRO MILLAN			
VERIFICACIÓN	Pk2jmWGPZXYL7RLHCHYYEGKUBFR96	PÁGINA	345/1071	

**APELLIDOS Y NOMBRE / RAZÓN SOCIAL**

FORTES ROCA GONZALO

NIF

***0476*

EXPEDIENTE

1226899

ANUALIDAD DE PAGO

1ª

IMPORTES POR ANUALIDAD

	2023	2024	2025	2026	2027
IMPORTE MÁXIMO SUBVENCIONABLE	311,20 €	311,20 €	311,20 €	311,20 €	311,20 €
IMPORTE MEDIO DE TRANSFERENCIA (€/ha)	349,66 €	349,66 €	349,66 €	349,66 €	349,66 €

RESUMEN DE UNIDADES

Cód	GRUPO DE PAGO	Sup. Dec. Admisible (ha)	Sup. Comprometida (ha)	Sup. ajustada compromiso (1) (ha)	% sobredec.	Sup. Propuesta (ha)	Importe Declarado	Importe Topado	Importe Propuesto	Importe tras sobredec.
433	FRUTALES REGADÍO	0,89		0,89	0,00	0,89	311,20	311,20	311,20	311,20
TOTAL		0,89	0,89	0,89		0,89	311,20	311,20	311,20	311,20

APLICACIÓN DE REDUCCIONES Y PENALIZACIONES

GRUPO DE PAGO	Importe Calculado	Importe prereduc.	Criterios de subvencionabilidad y compromisos	Presentación tardía	Omisión declaración	Condicionalidad	IMPORTE (Euros) PROPUESTO
FRUTALES REGADÍO	311,20	311,20	0,00	0,00	0,00	0,00	311,20
TOTAL	311,20	311,20					311,20

RESUMEN DE PAGOS

	IMPORTE (Euros)			
	PROPUESTO	FEADER (Eje 2)	MAPA	CAPADR
PROPUESTO	311,20	264,52	30,53	16,15

RECINTOS PROPUESTOS

REF.	REFERENCIA SIGPAC	CULTIVO	DESCRIPCIÓN CULTIVO	S/R	G.PAGO	PEND. MEDIA (%)	SUP. DEC. ADMISIBLE (ha)	SUP. COMPROM. (ha)	SUP. AJUSTADA COMPR.(1) (ha)	SUP. CONV. SIGPAC (ha)	SUP. CERTIE. (ha)	SUP. CAMPO (ha)	SUP. CAMPO DETER. CULT. DECLARADO (ha)	SUP. DEC. REDUCIDA (ha)	SUP. PROPUESTA (ha)
1700000006954323	29-026-006-00368-001	207211	LIMONERO-COMUN	R	433	5,30	0,62	0,62	0,62		0,62			0,62	0,62
1700000006954324	29-026-006-00374-003	207211	LIMONERO-COMUN	R	433	29,00	0,05	0,05	0,05		0,05			0,05	0,05
1700000006954325	29-026-012-00102-001	207211	LIMONERO-COMUN	R	433	15,30	0,22	0,22	0,22		0,22			0,22	0,22

(1) Superficie declarada admisible ajustada con la superficie comprometida.

(2) Factor de penalización valorando el alcance para el tipo de compromiso.

Puede verificar la integridad de una copia de este documento mediante la lectura del código QR adjunto o mediante el acceso a la dirección <https://ws050.juntadeandalucia.es/verificarFirma> indicando el código de VERIFICACIÓN

FIRMADO POR

JUAN JOSE SOLER GARCIA

FECHA

03/07/2024

ROCIO GUIJARRO MILLAN

VERIFICACIÓN

Pk2jmWGPZXYL7RLHCHYYEGKUBFR96

PÁGINA

346/1071





APELLIDOS Y NOMBRE / RAZÓN SOCIAL **NIF** **EXPEDIENTE** **ANUALIDAD DE PAGO**
 FREIHERR VON FURSTENBERG JEAN ****1013* 1115572 1ª

IMPORTE POR ANUALIDAD

	2023	2024	2025	2026	2027
IMPORTE MÁXIMO SUBVENCIONABLE	6.161,25 €	6.161,25 €	6.161,25 €	6.161,25 €	6.161,25 €
IMPORTE MEDIO DE TRANSFERENCIA (€/ha)	82,15 €	82,15 €	82,15 €	82,15 €	82,15 €

RESUMEN DE UNIDADES

Cód	GRUPO DE PAGO	Sup. Dec. Admisible (ha)	Sup. Comprometida (ha)	Sup. ajustada compromiso (I) (ha)	% sobredec.	Sup. Propuesta (ha)	Importe Declarado	Importe Topado	Importe Propuesto	Importe tras sobredec.
428	PASTOS ASOCIADOS A GANADERÍA ECOLÓGICA	198,20		75,00	0,00	75,00	6.161,25	6.161,25	6.161,25	6.161,25
TOTAL		198,20	75,00	75,00		75,00	6.161,25	6.161,25	6.161,25	6.161,25

APLICACIÓN DE REDUCCIONES Y PENALIZACIONES

GRUPO DE PAGO	Importe Calculado	Importe prereduc.	Criterios de subvencionabilidad y compromisos	Presentación tardía	Omisión declaración	Condicionality	IMPORTE (Euros) PROPUESTO
PASTOS ASOCIADOS A GANADERÍA	6.161,25	6.161,25	0,00	0,00	0,00	0,00	6.161,25
TOTAL	6.161,25	6.161,25					6.161,25

RESUMEN DE PAGOS

	IMPORTE (Euros)			
	PROPUESTO	FEADER (Eje 2)	MAPA	CAPADR
PROPUESTO	6.161,25	5.237,06	604,42	319,77

RECINTOS PROPUESTOS

REF.	REFERENCIA SIGPAC	CULTIVO	DESCRIPCIÓN CULTIVO	S/R	G.PAGO	PEND. MEDIA (%)	SUP. DEC. ADMISIBLE (ha)	SUP. COMPROM. (ha)	SUP. AJUSTADA COMPR.(I) (ha)	SUP. CONV. SIGPAC (ha)	SUP. CERTIF. (ha)	SUP. CAMPO (ha)	SUP. CAMPO DETER. CULT. DECLARADO (ha)	SUP. DEC. REDUCIDA (ha)	SUP. PROPUESTA (ha)
1700000006853311	29-021-001-00053-001	62000	PASTOS PERMANENTES DE 5 O MAS AÑOS-SIN VARIEDAD	S	428	47,60	7,28	7,28	7,28		8,56			7,28	7,28
1700000006853312	29-021-001-00052-004	62000	PASTOS PERMANENTES DE 5 O MAS AÑOS-SIN VARIEDAD	S	428	33,00	1,58	1,58	1,58		2,88			1,58	1,58
1700000006853313	29-021-001-00052-002	62000	PASTOS PERMANENTES DE 5 O MAS AÑOS-SIN VARIEDAD	S	428	31,80	4,40	4,40	4,40		5,18			4,40	4,40
1700000006853324	29-063-003-00417-001	62000	PASTOS PERMANENTES DE 5 O MAS AÑOS-SIN VARIEDAD	S	428	32,70	19,25	19,25	19,25		25,67			19,25	19,25
1700000006853326	29-063-003-00417-003	62000	PASTOS PERMANENTES DE 5 O MAS AÑOS-SIN VARIEDAD	S	428	36,00	10,15	10,15	10,15		13,53			10,15	10,15
1700000006853327	29-063-003-00417-004	62000	PASTOS PERMANENTES DE 5 O MAS AÑOS-SIN VARIEDAD	S	428	21,20	0,17	0,17	0,17		0,17			0,17	0,17
1700000006853328	29-021-001-00049-009	62000	PASTOS PERMANENTES DE 5 O MAS AÑOS-SIN VARIEDAD	S	428	39,50	2,33	2,33	2,33		3,11			2,33	2,33
1700000006853329	29-021-001-00049-006	62000	PASTOS PERMANENTES DE 5 O MAS AÑOS-SIN VARIEDAD	S	428	49,40	13,22	13,22	13,22		17,63			13,22	13,22
1700000006853331	29-021-002-00243-004	62000	PASTOS PERMANENTES DE 5 O MAS AÑOS-SIN VARIEDAD	S	428	51,10	26,78	26,78	26,78		48,86			26,78	26,78
1700000006853334	29-021-001-00049-007	62000	PASTOS PERMANENTES DE 5 O MAS AÑOS-SIN VARIEDAD	S	428	44,10	88,30	88,30	88,30		103,88			88,30	88,30
1700000006853335	29-021-001-00054-001	62000	PASTOS PERMANENTES DE 5 O MAS AÑOS-SIN VARIEDAD	S	428	45,60	18,36	18,36	18,36		24,48			18,36	18,36
1700000006853337	29-021-001-00049-005	62000	PASTOS PERMANENTES DE 5 O MAS AÑOS-SIN VARIEDAD	S	428	50,20	6,38	6,38	6,38		7,51			6,38	6,38

(1) Superficie declarada admisible ajustada con la superficie comprometida.
(2) Factor de penalización valorando el alcance para el tipo de compromiso.

Puede verificar la integridad de una copia de este documento mediante la lectura del código QR adjunto o mediante el acceso a la dirección <https://ws050.juntadeandalucia.es/verificarFirma> indicando el código de VERIFICACIÓN

FIRMADO POR	JUAN JOSE SOLER GARCIA	FECHA	03/07/2024	
	ROCIO GUIJARRO MILLAN			
VERIFICACIÓN	Pk2jmWGPZXYL7RLHCHYYEGKUBFR96	PÁGINA	347/1071	

**Datos considerados para el Cálculo de la Carga Ganadera mínima y máxima del expediente**

Explotación	Especie	Inscrito en Sipea y Admisible	Ugm Calculada para CG Mínima	Ugm Calculada para CG Máxima
ES290630000022	OVINA	SI	32,96	32,96
ES290770000004	BOVINA	SI	12,97	12,97
			45,93	45,93

Superficie determinada para Cálculo Carga Ganadera Mínima: 307,70 ha

Superficie determinada para Cálculo Carga Ganadera Máxima: 307,70 ha

Los importes del Grupo de Pago de pastos de este expediente han sido ajustados por no llegar a la carga ganadera mínima de 0,3

Carga Ganadera Mínima Expediente: 0,15 ugm/ha

Carga Ganadera Máxima Expediente: 0,15 ugm/ha

Recintos Determinados para el Cálculo de Garga Ganadera Mínima

REF.	REFERENCIA SIGPAC	CULTIVO	DESCRIPCIÓN CULTIVO	S/R	SUP. PROPUESTA (ha)
170000006853309	29-077-002-00024-00002	62000	PASTOS PERMANENTES DE 5 O MAS AÑOS-SIN VARIEDAD	S	0,85
170000006853311	29-021-001-00053-00001	62000	PASTOS PERMANENTES DE 5 O MAS AÑOS-SIN VARIEDAD	S	7,28
170000006853312	29-021-001-00052-00004	62000	PASTOS PERMANENTES DE 5 O MAS AÑOS-SIN VARIEDAD	S	1,58
170000006853313	29-021-001-00052-00002	62000	PASTOS PERMANENTES DE 5 O MAS AÑOS-SIN VARIEDAD	S	4,40
170000006853318	29-077-002-00024-00005	62000	PASTOS PERMANENTES DE 5 O MAS AÑOS-SIN VARIEDAD	S	0,32
170000006853319	29-077-002-00025-00024	62000	PASTOS PERMANENTES DE 5 O MAS AÑOS-SIN VARIEDAD	S	0,01
170000006853320	29-077-002-00025-00028	62000	PASTOS PERMANENTES DE 5 O MAS AÑOS-SIN VARIEDAD	S	0,36
170000006853321	29-077-002-00031-00002	62000	PASTOS PERMANENTES DE 5 O MAS AÑOS-SIN VARIEDAD	S	0,10
170000006853322	29-077-002-00025-00002	62000	PASTOS PERMANENTES DE 5 O MAS AÑOS-SIN VARIEDAD	S	73,09
170000006853324	29-063-003-00417-00001	62000	PASTOS PERMANENTES DE 5 O MAS AÑOS-SIN VARIEDAD	S	19,25
170000006853325	29-077-002-00031-00004	62000	PASTOS PERMANENTES DE 5 O MAS AÑOS-SIN VARIEDAD	S	1,02
170000006853326	29-063-003-00417-00003	62000	PASTOS PERMANENTES DE 5 O MAS AÑOS-SIN VARIEDAD	S	10,15
170000006853327	29-063-003-00417-00004	62000	PASTOS PERMANENTES DE 5 O MAS AÑOS-SIN VARIEDAD	S	0,17
170000006853328	29-021-001-00049-00009	62000	PASTOS PERMANENTES DE 5 O MAS AÑOS-SIN VARIEDAD	S	2,33
170000006853329	29-021-001-00049-00006	62000	PASTOS PERMANENTES DE 5 O MAS AÑOS-SIN VARIEDAD	S	13,22
170000006853331	29-021-002-00243-00004	62000	PASTOS PERMANENTES DE 5 O MAS AÑOS-SIN VARIEDAD	S	26,78
170000006853332	29-077-002-00025-00005	62000	PASTOS PERMANENTES DE 5 O MAS AÑOS-SIN VARIEDAD	S	3,22
170000006853334	29-021-001-00049-00007	62000	PASTOS PERMANENTES DE 5 O MAS AÑOS-SIN VARIEDAD	S	88,30
170000006853335	29-021-001-00054-00001	62000	PASTOS PERMANENTES DE 5 O MAS AÑOS-SIN VARIEDAD	S	18,36
170000006853336	29-077-002-00025-00023	62000	PASTOS PERMANENTES DE 5 O MAS AÑOS-SIN VARIEDAD	S	1,03
170000006853337	29-021-001-00049-00005	62000	PASTOS PERMANENTES DE 5 O MAS AÑOS-SIN VARIEDAD	S	6,38
170000006853339	29-077-002-00024-00003	62000	PASTOS PERMANENTES DE 5 O MAS AÑOS-SIN VARIEDAD	S	0,72
170000006853341	29-077-002-00025-00025	62000	PASTOS PERMANENTES DE 5 O MAS AÑOS-SIN VARIEDAD	S	0,13
170000006853343	29-077-002-00028-00001	62000	PASTOS PERMANENTES DE 5 O MAS AÑOS-SIN VARIEDAD	S	8,48
170000006853344	29-077-002-00031-00005	62000	PASTOS PERMANENTES DE 5 O MAS AÑOS-SIN VARIEDAD	S	10,34
170000006853345	29-077-002-00031-00007	62000	PASTOS PERMANENTES DE 5 O MAS AÑOS-SIN VARIEDAD	S	0,70
170000006853346	29-077-002-00028-00004	62000	PASTOS PERMANENTES DE 5 O MAS AÑOS-SIN VARIEDAD	S	8,00
170000006853348	29-077-002-00028-00003	62000	PASTOS PERMANENTES DE 5 O MAS AÑOS-SIN VARIEDAD	S	1,13

(1) Superficie declarada admisible ajustada con la superficie comprometida.

(2) Factor de penalización valorando el alcance para el tipo de compromiso.

Puede verificar la integridad de una copia de este documento mediante la lectura del código QR adjunto o mediante el acceso a la dirección <https://ws050.juntadeandalucia.es/verificarFirma> indicando el código de VERIFICACIÓN

FIRMADO POR	JUAN JOSE SOLER GARCIA	FECHA	03/07/2024	
	ROCIO GUIJARRO MILLAN			
VERIFICACIÓN	Pk2jmWGPZXRYL7RLHCHYYEGKUBFR96	PÁGINA	348/1071	

**Datos considerados para el Cálculo de la Carga Ganadera mínima y máxima del expediente****Recintos Determinados para el Cálculo de Garga Ganadera Máxima**

REF.	REFERENCIA SIGPAC	CULTIVO	DESCRIPCIÓN CULTIVO	S/R	SUP. PROPUESTA (ha)
170000006853309	29-077-002-00024-00002	62000	PASTOS PERMANENTES DE 5 O MAS AÑOS-SIN VARIEDAD	S	0,85
170000006853311	29-021-001-00053-00001	62000	PASTOS PERMANENTES DE 5 O MAS AÑOS-SIN VARIEDAD	S	7,28
170000006853312	29-021-001-00052-00004	62000	PASTOS PERMANENTES DE 5 O MAS AÑOS-SIN VARIEDAD	S	1,58
170000006853313	29-021-001-00052-00002	62000	PASTOS PERMANENTES DE 5 O MAS AÑOS-SIN VARIEDAD	S	4,40
170000006853317	29-077-002-00025-00027	62000	PASTOS PERMANENTES DE 5 O MAS AÑOS-SIN VARIEDAD	S	0,00
170000006853318	29-077-002-00024-00005	62000	PASTOS PERMANENTES DE 5 O MAS AÑOS-SIN VARIEDAD	S	0,32
170000006853319	29-077-002-00025-00024	62000	PASTOS PERMANENTES DE 5 O MAS AÑOS-SIN VARIEDAD	S	0,01
170000006853320	29-077-002-00025-00028	62000	PASTOS PERMANENTES DE 5 O MAS AÑOS-SIN VARIEDAD	S	0,36
170000006853321	29-077-002-00031-00002	62000	PASTOS PERMANENTES DE 5 O MAS AÑOS-SIN VARIEDAD	S	0,10
170000006853322	29-077-002-00025-00002	62000	PASTOS PERMANENTES DE 5 O MAS AÑOS-SIN VARIEDAD	S	73,09
170000006853324	29-063-003-00417-00001	62000	PASTOS PERMANENTES DE 5 O MAS AÑOS-SIN VARIEDAD	S	19,25
170000006853325	29-077-002-00031-00004	62000	PASTOS PERMANENTES DE 5 O MAS AÑOS-SIN VARIEDAD	S	1,02
170000006853326	29-063-003-00417-00003	62000	PASTOS PERMANENTES DE 5 O MAS AÑOS-SIN VARIEDAD	S	10,15
170000006853327	29-063-003-00417-00004	62000	PASTOS PERMANENTES DE 5 O MAS AÑOS-SIN VARIEDAD	S	0,17
170000006853328	29-021-001-00049-00009	62000	PASTOS PERMANENTES DE 5 O MAS AÑOS-SIN VARIEDAD	S	2,33
170000006853329	29-021-001-00049-00006	62000	PASTOS PERMANENTES DE 5 O MAS AÑOS-SIN VARIEDAD	S	13,22
170000006853331	29-021-002-00243-00004	62000	PASTOS PERMANENTES DE 5 O MAS AÑOS-SIN VARIEDAD	S	26,78
170000006853332	29-077-002-00025-00005	62000	PASTOS PERMANENTES DE 5 O MAS AÑOS-SIN VARIEDAD	S	3,22
170000006853334	29-021-001-00049-00007	62000	PASTOS PERMANENTES DE 5 O MAS AÑOS-SIN VARIEDAD	S	88,30
170000006853335	29-021-001-00054-00001	62000	PASTOS PERMANENTES DE 5 O MAS AÑOS-SIN VARIEDAD	S	18,36
170000006853336	29-077-002-00025-00023	62000	PASTOS PERMANENTES DE 5 O MAS AÑOS-SIN VARIEDAD	S	1,03
170000006853337	29-021-001-00049-00005	62000	PASTOS PERMANENTES DE 5 O MAS AÑOS-SIN VARIEDAD	S	6,38
170000006853339	29-077-002-00024-00003	62000	PASTOS PERMANENTES DE 5 O MAS AÑOS-SIN VARIEDAD	S	0,72
170000006853341	29-077-002-00025-00025	62000	PASTOS PERMANENTES DE 5 O MAS AÑOS-SIN VARIEDAD	S	0,13
170000006853343	29-077-002-00028-00001	62000	PASTOS PERMANENTES DE 5 O MAS AÑOS-SIN VARIEDAD	S	8,48
170000006853344	29-077-002-00031-00005	62000	PASTOS PERMANENTES DE 5 O MAS AÑOS-SIN VARIEDAD	S	10,34
170000006853345	29-077-002-00031-00007	62000	PASTOS PERMANENTES DE 5 O MAS AÑOS-SIN VARIEDAD	S	0,70
170000006853346	29-077-002-00028-00004	62000	PASTOS PERMANENTES DE 5 O MAS AÑOS-SIN VARIEDAD	S	8,00
170000006853348	29-077-002-00028-00003	62000	PASTOS PERMANENTES DE 5 O MAS AÑOS-SIN VARIEDAD	S	1,13

Incidencias de carga ganadera**INCIDENCIA DESCRIPCIÓN**

4272	Verifica que las líneas de declaración de las Solicitudes Únicas no tienen solapes con la capa de Retroactividad Gráfica (ambas de la misma campaña) a nivel de expediente/línea de declaración gráfica de la solicitud. Ref:170000006853336 Recinto:29-077-002-00025-00023 Cultivo: - Agregado de la referencia del recinto.:0 Zona de la referencia del recinto.:0 Superficie solapada.:0,11 Id. Incid.:3677293 Ref:170000006853343 Recinto:29-077-002-00028-00001 Cultivo: - Agregado de la referencia del recinto.:0 Zona de la referencia del recinto.:0 Superficie solapada.:0,87 Id. Incid.:3677294 Ref:170000006853344 Recinto:29-077-002-00031-00005 Cultivo: - Agregado de la referencia del recinto.:0 Zona de la referencia del recinto.:0 Superficie solapada.:0,18 Id. Incid.:3677295
------	--

(1) Superficie declarada admisible ajustada con la superficie comprometida.
(2) Factor de penalización valorando el alcance para el tipo de compromiso.

Puede verificar la integridad de una copia de este documento mediante la lectura del código QR adjunto o mediante el acceso a la dirección <https://ws050.juntadeandalucia.es/verificarFirma> indicando el código de VERIFICACIÓN

FIRMADO POR	JUAN JOSE SOLER GARCIA	FECHA	03/07/2024	
	ROCIO GUIJARRO MILLAN			
VERIFICACIÓN	Pk2jmWGPZXYRL7RLHCHYYEGKUBFR96	PÁGINA	349/1071	



APELLIDOS Y NOMBRE / RAZÓN SOCIAL **NIF** **EXPEDIENTE** **ANUALIDAD DE PAGO**
 FRUFIES 2010 S.L. ****5790* 1272190 1ª

IMPORTE POR ANUALIDAD

	2023	2024	2025	2026	2027
IMPORTE MÁXIMO SUBVENCIONABLE	1.135,97 €	1.135,97 €	1.135,97 €	1.135,97 €	1.135,97 €
IMPORTE MEDIO DE TRANSFERENCIA (€/ha)	253,00 €	253,00 €	253,00 €	253,00 €	253,00 €

RESUMEN DE UNIDADES

Cód	GRUPO DE PAGO	Sup. Dec. Admisible (ha)	Sup. Comprometida (ha)	Sup. ajustada compromiso (1) (ha)	% sobredec.	Sup. Propuesta (ha)	Importe Declarado	Importe Topado	Importe Propuesto	Importe tras sobredec.
430	HORTÍCOLAS	4,77		4,49	0,00	4,49	1.135,97	1.135,97	1.135,97	1.135,97
TOTAL		4,77	4,49	4,49		4,49	1.135,97	1.135,97	1.135,97	1.135,97

APLICACIÓN DE REDUCCIONES Y PENALIZACIONES

GRUPO DE PAGO	Importe Calculado	Importe prerreduc.	Criterios de subvencionabilidad y compromisos	Presentación tardía	Omisión declaración	Condicionalidad	IMPORTE (Euros) PROPUESTO
HORTÍCOLAS	1.135,97	1.135,97	0,00	0,00	0,00	0,00	1.135,97
TOTAL	1.135,97	1.135,97					1.135,97

RESUMEN DE PAGOS

	IMPORTE (Euros)			
	PROPUESTO	FEADER (Eje 2)	MAPA	CAPADR
PROPUESTO	1.135,97	965,57	111,44	58,96

RECINTOS PROPUESTOS

REF.	REFERENCIA SIGPAC	CULTIVO	DESCRIPCIÓN CULTIVO	S/R	G.PAGO	PEND. MEDIA (2)	SUP. DEC. ADMISIBLE (ha)	SUP. COMPROM. (ha)	SUP. AJUSTADA COMPROM. (1) (ha)	SUP. CONV. SIGPAC (ha)	SUP. CERTIE (ha)	SUP. CAMPO (ha)	SUP. CAMPO DETERMIN. DECLARADO (ha)	SUP. DEC. REDUCIDA (ha)	SUP. PROPUESTA (ha)
-1587840	29-094-019-00079-012	197000	TOMATE-SIN VARIEDAD	R	430	2,60	0,13	0,13	0,13		0,13			0,13	0,13
-1587839	29-094-019-00079-004	197000	TOMATE-SIN VARIEDAD	R	430	2,40	0,11	0,09	0,09		0,09			0,09	0,09
-1369746	29-094-019-00080-003	197000	TOMATE-SIN VARIEDAD	R	430	2,00	0,06	0,06	0,06		0,06			0,06	0,06
-1369733	29-094-019-00079-004	197000	TOMATE-SIN VARIEDAD	R	430	2,40	1,33	1,11	1,11		1,11			1,11	1,11
-1369719	29-094-019-00079-012	197000	TOMATE-SIN VARIEDAD	R	430	2,60	0,19	0,18	0,18		0,18			0,18	0,18
-1369705	29-094-019-00079-001	197000	TOMATE-SIN VARIEDAD	R	430	2,00	0,58	0,57	0,57		0,57			0,57	0,57
-1369701	29-094-019-00079-002	197000	TOMATE-SIN VARIEDAD	R	430	2,10	0,04	0,04	0,04		0,04			0,04	0,04
1700000006463968	29-094-019-00079-005	197000	TOMATE-SIN VARIEDAD	R	430	1,80	1,27	1,26	1,26		1,26			1,26	1,26
1700000006463969	29-094-019-00080-001	197000	TOMATE-SIN VARIEDAD	R	430	1,80	1,06	1,05	1,05		1,05			1,05	1,05

INCIDENCIAS

INCIDENCIA DESCRIPCIÓN

- 248 Verifica que los recintos declarados con sistema de explotación regadío corresponden realmente a regadío según SIGPAC.
 Ref.-1369733 Recinto:29-094-019-00079-00004 Cultivo:197000 TOMATE-SIN VARIEDAD Regadío
 Ref.-1587839 Recinto:29-094-019-00079-00004 Cultivo:197000 TOMATE-SIN VARIEDAD Regadío
 Ref.-1369719 Recinto:29-094-019-00079-00012 Cultivo:197000 TOMATE-SIN VARIEDAD Regadío
 Ref.-1587840 Recinto:29-094-019-00079-00012 Cultivo:197000 TOMATE-SIN VARIEDAD Regadío
 Ref.-1369743 Recinto:29-094-019-00079-00018 Cultivo:197000 TOMATE-SIN VARIEDAD Regadío
 Ref.-1369746 Recinto:29-094-019-00080-00003 Cultivo:197000 TOMATE-SIN VARIEDAD Regadío
- 100402 Recinto solicitado no forma parte de ningún organismo de control autorizado para la producción ecológica en Andalucía o fecha de inscripción posterior al plazo establecido (Anexo I. Criterios de Subvencionabilidad. Orden 28 de marzo de 2023).
 Ref.-1369743 Recinto:29-094-019-00079-00018 Cultivo:197000 TOMATE-SIN VARIEDAD Regadío
- 100424 Solicita recinto que no está comprometido para la operación.
 Ref.-1369743 Recinto:29-094-019-00079-00018 Cultivo:197000 TOMATE-SIN VARIEDAD Regadío

(1) Superficie declarada admisible ajustada con la superficie comprometida.
 (2) Factor de penalización valorando el alcance para el tipo de compromiso.

Puede verificar la integridad de una copia de este documento mediante la lectura del código QR adjunto o mediante el acceso a la dirección https://ws050.juntadeandalucia.es/verificarFirma indicando el código de VERIFICACIÓN				
FIRMADO POR	JUAN JOSE SOLER GARCIA	FECHA	03/07/2024	
	ROCIO GUIJARRO MILLAN			
VERIFICACIÓN	Pk2jmWGPZXRyL7RLHCHYYEGKUBFR96	PÁGINA	350/1071	



APELLIDOS Y NOMBRE / RAZÓN SOCIAL **NIF** **EXPEDIENTE** **ANUALIDAD DE PAGO**
 GALLARDO ARREBOLA JOSE LUIS ****1126* 1139611 1ª

IMPORTE POR ANUALIDAD

	2023	2024	2025	2026	2027
IMPORTE MÁXIMO SUBVENCIONABLE	6.161,25 €	6.161,25 €	6.161,25 €	6.161,25 €	6.161,25 €
IMPORTE MEDIO DE TRANSFERENCIA (€/ha)	82,15 €	82,15 €	82,15 €	82,15 €	82,15 €

RESUMEN DE UNIDADES

Cód	GRUPO DE PAGO	Sup. Dec. Admisible (ha)	Sup. Comprometida (ha)	Sup. ajustada compromiso (1) (ha)	% sobredec.	Sup. Propuesta (ha)	Importe Declarado	Importe Topado	Importe Propuesto	Importe tras sobredec.
428	PASTOS ASOCIADOS A GANADERÍA ECOLÓGICA	113,59		75,00	0,00	75,00	6.161,25	6.161,25	6.161,25	6.161,25
TOTAL		113,59	75,00	75,00		75,00	6.161,25	6.161,25	6.161,25	6.161,25

APLICACIÓN DE REDUCCIONES Y PENALIZACIONES

GRUPO DE PAGO	Importe Calculado	Importe prereduc.	Criterios de subvencionabilidad y compromisos	Presentación tardía	Omisión declaración	Condicionality	IMPORTE (Euros) PROPUESTO
PASTOS ASOCIADOS A GANADERÍA	6.161,25	6.161,25	0,00	0,00	0,00	0,00	6.161,25
TOTAL	6.161,25	6.161,25					6.161,25

RESUMEN DE PAGOS

	IMPORTE (Euros)			
	PROPUESTO	FEADER (Eje 2)	MAPA	CAPADR
PROPUESTO	6.161,25	5.237,06	604,42	319,77

RECINTOS PROPUESTOS

REF.	REFERENCIA SIGPAC	CULTIVO	DESCRIPCIÓN CULTIVO	S/R	G.PAGO	PEND. MEDIA (%)	SUP. DEC. ADMISIBLE (ha)	SUP. COMPROM. (ha)	SUP. AJUSTADA COMPR.(1) (ha)	SUP. CONV. SIGPAC (ha)	SUP. CERTIF. (ha)	SUP. CAMPO (ha)	SUP. CAMPO DETER. CULT. DECLARADO (ha)	SUP. DEC. REDUCIDA (ha)	SUP. PROPUESTA (ha)
6954719	29-003-008-00088-001	62000	PASTOS PERMANENTES DE 5 O MAS AÑOS-SIN VARIEDAD	S	428	38,90	89,41	89,41	89,41		198,69			89,41	89,41
6954782	29-003-001-00009-001	62000	PASTOS PERMANENTES DE 5 O MAS AÑOS-SIN VARIEDAD	S	428	52,90	2,06	2,06	2,06		5,88			2,06	2,06
6954785	29-003-008-00002-001	62000	PASTOS PERMANENTES DE 5 O MAS AÑOS-SIN VARIEDAD	S	428	26,00	10,05	10,05	10,05		18,28			10,05	10,05
6954786	29-003-008-00001-001	62000	PASTOS PERMANENTES DE 5 O MAS AÑOS-SIN VARIEDAD	S	428	27,70	11,52	11,52	11,52		17,72			11,52	11,52
6954787	29-003-008-00001-004	62000	PASTOS PERMANENTES DE 5 O MAS AÑOS-SIN VARIEDAD	S	428	23,70	0,55	0,55	0,55		0,55			0,55	0,55

INCIDENCIAS**INCIDENCIA DESCRIPCIÓN**

- 100411 Recinto no admisible por no estar asociado en SIGGAN a una explotación ganadera admisible (Artículo 10 de la Orden de 28 de marzo de 2023).
 Ref:5571983 Recinto:29-003-008-00018-00001 Cultivo:62000 PASTOS PERMANENTES DE 5 O MAS AÑOS-SIN VARIEDAD Secano
 Ref:6954794 Recinto:29-003-008-00034-00003 Cultivo:62000 PASTOS PERMANENTES DE 5 O MAS AÑOS-SIN VARIEDAD Secano
- 100424 Solicita recinto que no está comprometido para la operación.
 Ref:5571983 Recinto:29-003-008-00018-00001 Cultivo:62000 PASTOS PERMANENTES DE 5 O MAS AÑOS-SIN VARIEDAD Secano
 Ref:6954794 Recinto:29-003-008-00034-00003 Cultivo:62000 PASTOS PERMANENTES DE 5 O MAS AÑOS-SIN VARIEDAD Secano

(1) Superficie declarada admisible ajustada con la superficie comprometida.
 (2) Factor de penalización valorando el alcance para el tipo de compromiso.

Puede verificar la integridad de una copia de este documento mediante la lectura del código QR adjunto o mediante el acceso a la dirección <https://ws050.juntadeandalucia.es/verificarFirma> indicando el código de VERIFICACIÓN

FIRMADO POR	JUAN JOSE SOLER GARCIA	FECHA	03/07/2024	
	ROCIO GUIJARRO MILLAN			
VERIFICACIÓN	Pk2jmWGPZXR7L7RLHCHYYEGKUBFR96	PÁGINA	351/1071	

**Datos considerados para el Cálculo de la Carga Ganadera mínima y máxima del expediente**

Explotación	Especie	Inscrito en Sipea y Admisible	Ugm Calculada para CG Mínima	Ugm Calculada para CG Máxima
ES290030000010	OVINA	SI	64,53	64,53
			64,53	64,53

Superficie determinada para Cálculo Carga Ganadera Mínima: 113,76 ha

Superficie determinada para Cálculo Carga Ganadera Máxima: 117,41 ha

Carga Ganadera Mínima Expediente: 0,57 ugm/ha

Carga Ganadera Máxima Expediente: 0,55 ugm/ha

Recintos Determinados para el Cálculo de Garga Ganadera Mínima

REF.	REFERENCIA SIGPAC	CULTIVO	DESCRIPCIÓN CULTIVO	S/R	SUP. PROPUESTA (ha)
6954719	29-003-008-00088-00001	62000	PASTOS PERMANENTES DE 5 O MAS AÑOS-SIN VARIEDAD	S	89,41
6954782	29-003-001-00009-00001	62000	PASTOS PERMANENTES DE 5 O MAS AÑOS-SIN VARIEDAD	S	2,06
6954785	29-003-008-00002-00001	62000	PASTOS PERMANENTES DE 5 O MAS AÑOS-SIN VARIEDAD	S	10,05
6954786	29-003-008-00001-00001	62000	PASTOS PERMANENTES DE 5 O MAS AÑOS-SIN VARIEDAD	S	11,52
6954787	29-003-008-00001-00004	62000	PASTOS PERMANENTES DE 5 O MAS AÑOS-SIN VARIEDAD	S	0,55
6954794	29-003-008-00034-00003	62000	PASTOS PERMANENTES DE 5 O MAS AÑOS-SIN VARIEDAD	S	0,17

Recintos Determinados para el Cálculo de Garga Ganadera Máxima

REF.	REFERENCIA SIGPAC	CULTIVO	DESCRIPCIÓN CULTIVO	S/R	SUP. PROPUESTA (ha)
5571983	29-003-008-00018-00001	62000	PASTOS PERMANENTES DE 5 O MAS AÑOS-SIN VARIEDAD	S	0,00
6954596	29-003-006-00006-00001	62000	PASTOS PERMANENTES DE 5 O MAS AÑOS-SIN VARIEDAD	S	3,36
6954664	29-003-007-00056-00004	62000	PASTOS PERMANENTES DE 5 O MAS AÑOS-SIN VARIEDAD	S	0,29
6954719	29-003-008-00088-00001	62000	PASTOS PERMANENTES DE 5 O MAS AÑOS-SIN VARIEDAD	S	89,41
6954782	29-003-001-00009-00001	62000	PASTOS PERMANENTES DE 5 O MAS AÑOS-SIN VARIEDAD	S	2,06
6954785	29-003-008-00002-00001	62000	PASTOS PERMANENTES DE 5 O MAS AÑOS-SIN VARIEDAD	S	10,05
6954786	29-003-008-00001-00001	62000	PASTOS PERMANENTES DE 5 O MAS AÑOS-SIN VARIEDAD	S	11,52
6954787	29-003-008-00001-00004	62000	PASTOS PERMANENTES DE 5 O MAS AÑOS-SIN VARIEDAD	S	0,55
6954794	29-003-008-00034-00003	62000	PASTOS PERMANENTES DE 5 O MAS AÑOS-SIN VARIEDAD	S	0,17

(1) Superficie declarada admisible ajustada con la superficie comprometida.
(2) Factor de penalización valorando el alcance para el tipo de compromiso.Puede verificar la integridad de una copia de este documento mediante la lectura del código QR adjunto o mediante el acceso a la dirección <https://ws050.juntadeandalucia.es/verificarFirma> indicando el código de VERIFICACIÓN

FIRMADO POR	JUAN JOSE SOLER GARCIA	FECHA	03/07/2024	
	ROCIO GUIJARRO MILLAN			
VERIFICACIÓN	Pk2jmWGPZXRYL7RLHCHYYEGKUBFR96	PÁGINA	352/1071	



<u>APELLIDOS Y NOMBRE / RAZÓN SOCIAL</u>	<u>NIF</u>	<u>EXPEDIENTE</u>	<u>ANUALIDAD DE PAGO</u>
GALLARDO CAMPOS MANUEL IGNACIO	***7910*	1107903	

RESUMEN DE PAGOS

PROPUESTO	<u>IMPORTE (Euros)</u>			
	<u>PROPUESTO</u>	<u>FEADER (Eje 2)</u>	<u>MAPA</u>	<u>CAPADR</u>
PROPUESTO	0,00	0,00	0,00	0,00

INCIDENCIAS

INCIDENCIA DESCRIPCIÓN

248	Verifica que los recintos declarados con sistema de explotación regadío corresponden realmente a regadío según SIGPAC. Ref:-77400 Recinto:29-094-024-00316-00001 Cultivo:343005 AGUACATE-HASS Regadío Ref:4123900 Recinto:29-094-025-00173-00004 Cultivo:343005 AGUACATE-HASS Regadío Ref:-77398 Recinto:29-094-025-00486-00001 Cultivo:343005 AGUACATE-HASS Regadío
4272	Verifica que las líneas de declaración de las Solicitudes Únicas no tienen solapes con la capa de Retroactividad Gráfica (ambas de la misma campaña) a nivel de expediente/línea de declaración gráfica de la solicitud. Ref:-77400 Recinto:29-094-024-00316-00001 Cultivo: - Agregado de la referencia del recinto.:0 Zona de la referencia del recinto.:0 Superficie solapada.:0,02 Id. Incid.:95939734
100424	Solicita recinto que no está comprometido para la operación. Ref:-77400 Recinto:29-094-024-00316-00001 Cultivo:343005 AGUACATE-HASS Regadío Ref:4123900 Recinto:29-094-025-00173-00004 Cultivo:343005 AGUACATE-HASS Regadío Ref:-77398 Recinto:29-094-025-00486-00001 Cultivo:343005 AGUACATE-HASS Regadío
100426	Recinto con incidencia de uso de regadío cuyo cultivo no es admisible en régimen de seco. Ref:-77400 Recinto:29-094-024-00316-00001 Cultivo:343005 AGUACATE-HASS Regadío Ref:4123900 Recinto:29-094-025-00173-00004 Cultivo:343005 AGUACATE-HASS Regadío Ref:-77398 Recinto:29-094-025-00486-00001 Cultivo:343005 AGUACATE-HASS Regadío
101008	Expediente sin compromisos vigentes. Operación:6503.2

(1) Superficie declarada admisible ajustada con la superficie comprometida.
(2) Factor de penalización valorando el alcance para el tipo de compromiso.

Puede verificar la integridad de una copia de este documento mediante la lectura del código QR adjunto o mediante el acceso a la dirección https://ws050.juntadeandalucia.es/verificarFirma indicando el código de VERIFICACIÓN				
FIRMADO POR	JUAN JOSE SOLER GARCIA	FECHA	03/07/2024	
	ROCIO GUIJARRO MILLAN			
VERIFICACIÓN	Pk2jmWGPZXYL7RLHCHYYEGKUBFR96	PÁGINA	353/1071	

**APELLIDOS Y NOMBRE / RAZÓN SOCIAL**

GALLARDO GUARDEÑO JOSE

NIF

****5863*

EXPEDIENTE

1037293

ANUALIDAD DE PAGO

1ª

IMPORTE POR ANUALIDAD

	2023	2024	2025	2026	2027
IMPORTE MÁXIMO SUBVENCIONABLE	6.637,44 €	6.637,44 €	6.637,44 €	6.637,44 €	6.637,44 €
IMPORTE MEDIO DE TRANSFERENCIA (€/ha)	84,93 €	84,93 €	84,93 €	84,93 €	84,93 €

RESUMEN DE UNIDADES

Cód	GRUPO DE PAGO	Sup. Dec. Admisible (ha)	Sup. Comprometida (ha)	Sup. ajustada compromiso (I) (ha)	% sobredec.	Sup. Propuesta (ha)	Importe Declarado	Importe Topado	Importe Propuesto	Importe tras sobredec.
426	HERBÁCEOS	3,15		3,15	0,00	3,15	476,19	476,19	476,19	476,19
428	PASTOS ASOCIADOS A GANADERÍA ECOLÓGICA	305,93		75,00	0,00	75,00	6.161,25	6.161,25	6.161,25	6.161,25
TOTAL		309,08	78,15	78,15		78,15	6.637,44	6.637,44	6.637,44	6.637,44

APLICACIÓN DE REDUCCIONES Y PENALIZACIONES

GRUPO DE PAGO	Importe Calculado	Importe prereduc.	Criterios de subvencionabilidad y compromisos	Presentación tardía	Omisión declaración	Condicionalidad	IMPORTE (Euros) PROPUESTO
HERBÁCEOS	476,19		0,00	0,00	0,00	0,00	476,19
PASTOS ASOCIADOS A GANADERÍA	6.161,25		0,00	0,00	0,00	0,00	6.161,25
TOTAL	6.637,44	6.637,44					6.637,44

RESUMEN DE PAGOS

	PROPUESTO	FEADER (Eje 2)	MAPA	CAPADR
PROPUESTO	6.637,44	5.641,82	651,13	344,49

RECINTOS PROPUESTOS

REF.	REFERENCIA SIGPAC	CULTIVO DESCRIPCIÓN CULTIVO	S/R G.PAGO	PEND. MEDIA (%)	SUP. DEC. ADMISIBLE (ha)	SUP. COMPROM. (ha)	SUP. AJUSTADA COMPROM. (ha)	SUP. CONV. SIGPAC (ha)	SUP. CERTIF. (ha)	SUP. CAMPO (ha)	SUP. CAMPO DECLARADO (ha)	SUP. DEC. REDUCIDA (ha)	SUP. PROPUESTA (ha)
1700000007186233	29-003-005-00002-005	52052 VEZA-FILON	S 426	23,10	3,15	3,15	3,15		10,38			3,15	3,15
-1210636	29-003-005-00094-001	62000 PASTOS PERMANENTES DE 5 O MAS AÑOS-SIN VARIEDAD	S 428	22,60	0,24	0,24	0,24		2,27			0,24	0,24
-1210635	29-003-005-00094-001	62000 PASTOS PERMANENTES DE 5 O MAS AÑOS-SIN VARIEDAD	S 428	22,60	0,45	0,45	0,45		4,26			0,45	0,45
1700000007186230	29-003-005-00001-001	62000 PASTOS PERMANENTES DE 5 O MAS AÑOS-SIN VARIEDAD	S 428	22,40	4,07	4,07	4,07		5,43			4,07	4,07
1700000007186231	29-003-005-00002-001	62000 PASTOS PERMANENTES DE 5 O MAS AÑOS-SIN VARIEDAD	S 428	31,40	0,21	0,21	0,21		0,28			0,21	0,21
1700000007186232	29-003-005-00002-010	62000 PASTOS PERMANENTES DE 5 O MAS AÑOS-SIN VARIEDAD	S 428	8,30	0,04	0,04	0,04		0,08			0,04	0,04
1700000007186234	29-003-005-00092-001	62000 PASTOS PERMANENTES DE 5 O MAS AÑOS-SIN VARIEDAD	S 428	44,00	33,47	33,47	33,47		44,94			33,47	33,47
1700000007186236	29-003-005-00002-006	62000 PASTOS PERMANENTES DE 5 O MAS AÑOS-SIN VARIEDAD	S 428	40,90	0,07	0,07	0,07		0,12			0,07	0,07
1700000007186237	29-003-005-00002-002	62000 PASTOS PERMANENTES DE 5 O MAS AÑOS-SIN VARIEDAD	S 428	29,60	1,27	1,27	1,27		1,69			1,27	1,27
1700000007186238	29-003-005-00093-009	62000 PASTOS PERMANENTES DE 5 O MAS AÑOS-SIN VARIEDAD	S 428	40,50	1,49	1,49	1,49		2,71			1,49	1,49
1700000007186239	29-003-005-00093-007	62000 PASTOS PERMANENTES DE 5 O MAS AÑOS-SIN VARIEDAD	S 428	50,30	15,20	15,20	15,20		20,26			15,20	15,20
1700000007186240	29-079-002-00002-001	62000 PASTOS PERMANENTES DE 5 O MAS AÑOS-SIN VARIEDAD	S 428	58,80	32,18	32,18	32,18		49,50			32,18	32,18
1700000007186241	29-003-005-00093-002	62000 PASTOS PERMANENTES DE 5 O MAS AÑOS-SIN VARIEDAD	S 428	37,30	207,18	207,18	207,18		243,74			207,18	207,18
1700000007186242	29-003-006-00044-004	62000 PASTOS PERMANENTES DE 5 O MAS AÑOS-SIN VARIEDAD	S 428	37,90	2,58	2,58	2,58		3,04			2,58	2,58
1700000007186243	29-003-006-00044-005	62000 PASTOS PERMANENTES DE 5 O MAS AÑOS-SIN VARIEDAD	S 428	13,70	0,99	0,99	0,99		0,99			0,99	0,99
1700000007186244	29-003-006-00044-003	62000 PASTOS PERMANENTES DE 5 O MAS AÑOS-SIN VARIEDAD	S 428	25,00	0,26	0,26	0,26		0,26			0,26	0,26
1700000007186245	29-003-006-00043-001	62000 PASTOS PERMANENTES DE 5 O MAS AÑOS-SIN VARIEDAD	S 428	32,90	6,18	6,18	6,18		9,51			6,18	6,18
1700000007186246	29-003-005-00002-008	62000 PASTOS PERMANENTES DE 5 O MAS AÑOS-SIN VARIEDAD	S 428	20,60	0,05	0,05	0,05		0,06			0,05	0,05

(1) Superficie declarada admisible ajustada con la superficie comprometida.
(2) Factor de penalización valorando el alcance para el tipo de compromiso.Puede verificar la integridad de una copia de este documento mediante la lectura del código QR adjunto o mediante el acceso a la dirección <https://ws050.juntadeandalucia.es/verificarFirma> indicando el código de VERIFICACIÓN

FIRMADO POR	JUAN JOSE SOLER GARCIA	FECHA	03/07/2024
	ROCIO GUIJARRO MILLAN		
VERIFICACIÓN	Pk2jmWGPZXYRL7RLHCHYYEGKUBFR96	PÁGINA	354/1071



**INCIDENCIAS****INCIDENCIA DESCRIPCIÓN**

- 100407 Explotación solicitada no forma parte de ningún organismo de control autorizado para la producción ecológica en Andalucía o fecha de inscripción posterior al plazo establecido (Anexo I. Criterios de Subvencionabilidad. Orden 28 de marzo de 2023).
Explotación:ES290030000015 Especie:CAPRINA
- 100424 Solicita recinto que no está comprometido para la operación.
Ref:170000007186235 Recinto:29-003-005-00002-00009 Cultivo:62000 PASTOS PERMANENTES DE 5 O MAS AÑOS-SIN VARIEDAD Secano

Datos considerados para el Cálculo de la Carga Ganadera mínima y máxima del expediente

Explotación	Especie	Inscrito en Sipea y Admisible	Ugm Calculada para CG Mínima	Ugm Calculada para CG Máxima
ES290030000015	CAPRINA	NO	0,00	0,03
ES290030000015	OVINA	SI	68,60	68,60
			68,60	68,63

Superficie determinada para Cálculo Carga Ganadera Mínima: 305,93 ha

Superficie determinada para Cálculo Carga Ganadera Máxima: 305,93 ha

Carga Ganadera Mínima Expediente: 0,22 ugm/ha

Carga Ganadera Máxima Expediente: 0,22 ugm/ha

Los importes del Grupo de Pago de pastos de este expediente han sido ajustados por no llegar a la carga ganadera mínima de 0,3

Recintos Determinados para el Cálculo de Garga Ganadera Mínima

REF.	REFERENCIA SIGPAC	CULTIVO	DESCRIPCIÓN CULTIVO	S/R	SUP. PROPUESTA (ha)
-1210636	29-003-005-00094-00001	62000	PASTOS PERMANENTES DE 5 O MAS AÑOS-SIN VARIEDAD	S	0,24
-1210635	29-003-005-00094-00001	62000	PASTOS PERMANENTES DE 5 O MAS AÑOS-SIN VARIEDAD	S	0,45
170000007186230	29-003-005-00001-00001	62000	PASTOS PERMANENTES DE 5 O MAS AÑOS-SIN VARIEDAD	S	4,07
170000007186231	29-003-005-00002-00001	62000	PASTOS PERMANENTES DE 5 O MAS AÑOS-SIN VARIEDAD	S	0,21
170000007186232	29-003-005-00002-00010	62000	PASTOS PERMANENTES DE 5 O MAS AÑOS-SIN VARIEDAD	S	0,04
170000007186234	29-003-005-00092-00001	62000	PASTOS PERMANENTES DE 5 O MAS AÑOS-SIN VARIEDAD	S	33,47
170000007186236	29-003-005-00002-00006	62000	PASTOS PERMANENTES DE 5 O MAS AÑOS-SIN VARIEDAD	S	0,07
170000007186237	29-003-005-00002-00002	62000	PASTOS PERMANENTES DE 5 O MAS AÑOS-SIN VARIEDAD	S	1,27
170000007186238	29-003-005-00093-00009	62000	PASTOS PERMANENTES DE 5 O MAS AÑOS-SIN VARIEDAD	S	1,49
170000007186239	29-003-005-00093-00007	62000	PASTOS PERMANENTES DE 5 O MAS AÑOS-SIN VARIEDAD	S	15,20
170000007186240	29-079-002-00002-00001	62000	PASTOS PERMANENTES DE 5 O MAS AÑOS-SIN VARIEDAD	S	32,18
170000007186241	29-003-005-00093-00002	62000	PASTOS PERMANENTES DE 5 O MAS AÑOS-SIN VARIEDAD	S	207,18
170000007186242	29-003-006-00044-00004	62000	PASTOS PERMANENTES DE 5 O MAS AÑOS-SIN VARIEDAD	S	2,58
170000007186243	29-003-006-00044-00005	62000	PASTOS PERMANENTES DE 5 O MAS AÑOS-SIN VARIEDAD	S	0,99
170000007186244	29-003-006-00044-00003	62000	PASTOS PERMANENTES DE 5 O MAS AÑOS-SIN VARIEDAD	S	0,26
170000007186245	29-003-006-00043-00001	62000	PASTOS PERMANENTES DE 5 O MAS AÑOS-SIN VARIEDAD	S	6,18
170000007186246	29-003-005-00002-00008	62000	PASTOS PERMANENTES DE 5 O MAS AÑOS-SIN VARIEDAD	S	0,05

Recintos Determinados para el Cálculo de Garga Ganadera Máxima

REF.	REFERENCIA SIGPAC	CULTIVO	DESCRIPCIÓN CULTIVO	S/R	SUP. PROPUESTA (ha)
-1210636	29-003-005-00094-00001	62000	PASTOS PERMANENTES DE 5 O MAS AÑOS-SIN VARIEDAD	S	0,24
-1210635	29-003-005-00094-00001	62000	PASTOS PERMANENTES DE 5 O MAS AÑOS-SIN VARIEDAD	S	0,45
170000007186230	29-003-005-00001-00001	62000	PASTOS PERMANENTES DE 5 O MAS AÑOS-SIN VARIEDAD	S	4,07

(1) Superficie declarada admisible ajustada con la superficie comprometida.
(2) Factor de penalización valorando el alcance para el tipo de compromiso.Puede verificar la integridad de una copia de este documento mediante la lectura del código QR adjunto o mediante el acceso a la dirección <https://ws050.juntadeandalucia.es/verificarFirma> indicando el código de VERIFICACIÓN

FIRMADO POR	JUAN JOSE SOLER GARCIA	FECHA	03/07/2024	
	ROCIO GUIJARRO MILLAN			
VERIFICACIÓN	Pk2jmWGPZXRyL7RLHCHYYEGKUBFR96	PÁGINA	355/1071	

**Datos considerados para el Cálculo de la Carga Ganadera mínima y máxima del expediente****Recintos Determinados para el Cálculo de Garga Ganadera Máxima**

REF.	REFERENCIA SIGPAC	CULTIVO	DESCRIPCIÓN CULTIVO	S/R	SUP. PROPUESTA (ha)
170000007186231	29-003-005-00002-00001	62000	PASTOS PERMANENTES DE 5 O MAS AÑOS-SIN VARIEDAD	S	0,21
1700000007186232	29-003-005-00002-00010	62000	PASTOS PERMANENTES DE 5 O MAS AÑOS-SIN VARIEDAD	S	0,04
1700000007186234	29-003-005-00092-00001	62000	PASTOS PERMANENTES DE 5 O MAS AÑOS-SIN VARIEDAD	S	33,47
1700000007186235	29-003-005-00002-00009	62000	PASTOS PERMANENTES DE 5 O MAS AÑOS-SIN VARIEDAD	S	0,00
1700000007186236	29-003-005-00002-00006	62000	PASTOS PERMANENTES DE 5 O MAS AÑOS-SIN VARIEDAD	S	0,07
1700000007186237	29-003-005-00002-00002	62000	PASTOS PERMANENTES DE 5 O MAS AÑOS-SIN VARIEDAD	S	1,27
1700000007186238	29-003-005-00093-00009	62000	PASTOS PERMANENTES DE 5 O MAS AÑOS-SIN VARIEDAD	S	1,49
1700000007186239	29-003-005-00093-00007	62000	PASTOS PERMANENTES DE 5 O MAS AÑOS-SIN VARIEDAD	S	15,20
1700000007186240	29-079-002-00002-00001	62000	PASTOS PERMANENTES DE 5 O MAS AÑOS-SIN VARIEDAD	S	32,18
1700000007186241	29-003-005-00093-00002	62000	PASTOS PERMANENTES DE 5 O MAS AÑOS-SIN VARIEDAD	S	207,18
1700000007186242	29-003-006-00044-00004	62000	PASTOS PERMANENTES DE 5 O MAS AÑOS-SIN VARIEDAD	S	2,58
1700000007186243	29-003-006-00044-00005	62000	PASTOS PERMANENTES DE 5 O MAS AÑOS-SIN VARIEDAD	S	0,99
1700000007186244	29-003-006-00044-00003	62000	PASTOS PERMANENTES DE 5 O MAS AÑOS-SIN VARIEDAD	S	0,26
1700000007186245	29-003-006-00043-00001	62000	PASTOS PERMANENTES DE 5 O MAS AÑOS-SIN VARIEDAD	S	6,18
1700000007186246	29-003-005-00002-00008	62000	PASTOS PERMANENTES DE 5 O MAS AÑOS-SIN VARIEDAD	S	0,05

Incidencias de carga ganadera**INCIDENCIA DESCRIPCIÓN**

100407	Explotación solicitada no forma parte de ningún organismo de control autorizado para la producción ecológica en Andalucía o fecha de inscripción posterior al plazo establecido (Anexo I. Criterios de Subvencionabilidad. Orden 28 de marzo de 2023). Explotación:ES290030000015 Especie:CAPRINA
--------	--

(1) Superficie declarada admisible ajustada con la superficie comprometida.
(2) Factor de penalización valorando el alcance para el tipo de compromiso.

Puede verificar la integridad de una copia de este documento mediante la lectura del código QR adjunto o mediante el acceso a la dirección <https://ws050.juntadeandalucia.es/verificarFirma> indicando el código de VERIFICACIÓN

FIRMADO POR	JUAN JOSE SOLER GARCIA	FECHA	03/07/2024	
	ROCIO GUIJARRO MILLAN			
VERIFICACIÓN	Pk2jmWGPZXYL7RLHCHYYEGKUBFR96	PÁGINA	356/1071	



APELLIDOS Y NOMBRE / RAZÓN SOCIAL
GALLARDO GUARDEÑO JUAN MANUEL

NIF
****1397*

EXPEDIENTE
1095667

ANUALIDAD DE PAGO
1ª

IMPORTE POR ANUALIDAD

	2023	2024	2025	2026	2027
IMPORTE MÁXIMO SUBVENCIONABLE	1.537,03 €	1.537,03 €	1.537,03 €	1.537,03 €	1.537,03 €
IMPORTE MEDIO DE TRANSFERENCIA (€/ha)	68,19 €	68,19 €	68,19 €	68,19 €	68,19 €

RESUMEN DE UNIDADES

Cód	GRUPO DE PAGO	Sup. Dec. Admisible (ha)	Sup. Comprometida (ha)	Sup. ajustada compromiso (1) (ha)	% sobredec.	Sup. Propuesta (ha)	Importe Declarado	Importe Topado	Importe Propuesto	Importe tras sobredec.
428	PASTOS ASOCIADOS A GANADERÍA ECOLÓGICA	22,54		22,54	0,00	22,54	1.851,66	1.537,03	1.537,03	1.537,03
TOTAL		22,54	22,54	22,54		22,54	1.851,66	1.537,03	1.537,03	1.537,03

APLICACIÓN DE REDUCCIONES Y PENALIZACIONES

GRUPO DE PAGO	Importe Calculado	Importe prereduc.	Criterios de subvencionabilidad y compromisos	Presentación tardía	Omisión declaración	Condicionabilidad	IMPORTE (Euros) PROPUESTO
PASTOS ASOCIADOS A GANADERÍA	1.537,03	1.537,03	0,00	0,00	0,00	0,00	1.537,03
TOTAL	1.537,03	1.537,03					1.537,03

RESUMEN DE PAGOS

	IMPORTE (Euros)			
	PROPUESTO	FEADER (Eje 2)	MAPA	CAPADR
PROPUESTO	1.537,03	1.306,48	150,78	79,77

RECINTOS PROPUESTOS

REF.	REFERENCIA SIGPAC	CULTIVO	DESCRIPCIÓN CULTIVO	S/R	G.PAGO	PEND. MEDIA (%)	SUP. DEC. ADMISIBLE (ha)	SUP. COMPROM. (ha)	SUP. AJUSTADA COMPR.(1) (ha)	SUP. CONV. SIGPAC (ha)	SUP. CERTIF. (ha)	SUP. CAMPO (ha)	SUP. CAMPO DECLARADO (ha)	SUP. DEC. REDUCIDA (ha)	SUP. PROPUESTA (ha)
1700000005223458	29-003-006-00032-002	62000	PASTOS PERMANENTES DE 5 O MAS AÑOS-SIN VARIEDAD	S	428	34,20	22,54	22,54	22,54		22,54	22,54	22,54	22,54	22,54

INCIDENCIAS**INCIDENCIA DESCRIPCIÓN**

- 100411 Recinto no admisible por no estar asociado en SIGGAN a una explotación ganadera admisible (Artículo 10 de la Orden de 28 de marzo de 2023).
 Ref:1700000005223455 Recinto:29-003-006-00028-00001 Cultivo:62000 PASTOS PERMANENTES DE 5 O MAS AÑOS-SIN VARIEDAD Secano
 Ref:1700000005223456 Recinto:29-003-006-00038-00001 Cultivo:62000 PASTOS PERMANENTES DE 5 O MAS AÑOS-SIN VARIEDAD Secano
 Ref:1700000005223457 Recinto:29-003-006-00039-00001 Cultivo:62000 PASTOS PERMANENTES DE 5 O MAS AÑOS-SIN VARIEDAD Secano
 Ref:1700000005223460 Recinto:29-003-006-00045-00009 Cultivo:62000 PASTOS PERMANENTES DE 5 O MAS AÑOS-SIN VARIEDAD Secano
 Ref:1700000005223463 Recinto:29-003-006-00074-00002 Cultivo:62000 PASTOS PERMANENTES DE 5 O MAS AÑOS-SIN VARIEDAD Secano
 Ref:1700000005223461 Recinto:29-003-006-09014-00008 Cultivo:62000 PASTOS PERMANENTES DE 5 O MAS AÑOS-SIN VARIEDAD Secano
- 100424 Solicita recinto que no está comprometido para la operación.
 Ref:1700000005223455 Recinto:29-003-006-00028-00001 Cultivo:62000 PASTOS PERMANENTES DE 5 O MAS AÑOS-SIN VARIEDAD Secano
 Ref:1700000005223456 Recinto:29-003-006-00038-00001 Cultivo:62000 PASTOS PERMANENTES DE 5 O MAS AÑOS-SIN VARIEDAD Secano
 Ref:1700000005223457 Recinto:29-003-006-00039-00001 Cultivo:62000 PASTOS PERMANENTES DE 5 O MAS AÑOS-SIN VARIEDAD Secano
 Ref:1700000005223460 Recinto:29-003-006-00045-00009 Cultivo:62000 PASTOS PERMANENTES DE 5 O MAS AÑOS-SIN VARIEDAD Secano
 Ref:1700000005223463 Recinto:29-003-006-00074-00002 Cultivo:62000 PASTOS PERMANENTES DE 5 O MAS AÑOS-SIN VARIEDAD Secano
 Ref:1700000005223461 Recinto:29-003-006-09014-00008 Cultivo:62000 PASTOS PERMANENTES DE 5 O MAS AÑOS-SIN VARIEDAD Secano

(1) Superficie declarada admisible ajustada con la superficie comprometida.

(2) Factor de penalización valorando el alcance para el tipo de compromiso.

Puede verificar la integridad de una copia de este documento mediante la lectura del código QR adjunto o mediante el acceso a la dirección <https://ws050.juntadeandalucia.es/verificarFirma> indicando el código de VERIFICACIÓN

FIRMADO POR	JUAN JOSE SOLER GARCIA	FECHA	03/07/2024	
	ROCIO GUIJARRO MILLAN			
VERIFICACIÓN	Pk2jmWGPZXRyL7RLHCHYYEGKUBFR96	PÁGINA	357/1071	

**Datos considerados para el Cálculo de la Carga Ganadera mínima y máxima del expediente**

Explotación	Especie	Inscrito en Sipea y Admisible	Ugm Calculada para CG Mínima	Ugm Calculada para CG Máxima
ES290030000014	OVINA	SI	34,50	34,50
			34,50	34,50

Superficie determinada para Cálculo Carga Ganadera Mínima: 139,13 ha

Superficie determinada para Cálculo Carga Ganadera Máxima: 163,14 ha

Carga Ganadera Mínima Expediente: 0,25 ugm/ha

Carga Ganadera Máxima Expediente: 0,21 ugm/ha

Los importes del Grupo de Pago de pastos de este expediente han sido ajustados por no llegar a la carga ganadera mínima de 0,3

Recintos Determinados para el Cálculo de Garga Ganadera Mínima

REF.	REFERENCIA SIGPAC	CULTIVO	DESCRIPCIÓN CULTIVO	S/R	SUP. PROPUESTA (ha)
170000005223455	29-003-006-00028-00001	62000	PASTOS PERMANENTES DE 5 O MAS AÑOS-SIN VARIEDAD	S	23,36
170000005223456	29-003-006-00038-00001	62000	PASTOS PERMANENTES DE 5 O MAS AÑOS-SIN VARIEDAD	S	27,77
170000005223457	29-003-006-00039-00001	62000	PASTOS PERMANENTES DE 5 O MAS AÑOS-SIN VARIEDAD	S	25,08
170000005223458	29-003-006-00032-00002	62000	PASTOS PERMANENTES DE 5 O MAS AÑOS-SIN VARIEDAD	S	22,54
170000005223460	29-003-006-00045-00009	62000	PASTOS PERMANENTES DE 5 O MAS AÑOS-SIN VARIEDAD	S	38,44
170000005223461	29-003-006-09014-00008	62000	PASTOS PERMANENTES DE 5 O MAS AÑOS-SIN VARIEDAD	S	0,04
170000005223463	29-003-006-00074-00002	62000	PASTOS PERMANENTES DE 5 O MAS AÑOS-SIN VARIEDAD	S	1,90

Recintos Determinados para el Cálculo de Garga Ganadera Máxima

REF.	REFERENCIA SIGPAC	CULTIVO	DESCRIPCIÓN CULTIVO	S/R	SUP. PROPUESTA (ha)
-1541704	29-003-006-00036-00001	62000	PASTOS PERMANENTES DE 5 O MAS AÑOS-SIN VARIEDAD	S	2,99
-1541696	29-003-006-00035-00001	62000	PASTOS PERMANENTES DE 5 O MAS AÑOS-SIN VARIEDAD	S	21,02
170000005223455	29-003-006-00028-00001	62000	PASTOS PERMANENTES DE 5 O MAS AÑOS-SIN VARIEDAD	S	23,36
170000005223456	29-003-006-00038-00001	62000	PASTOS PERMANENTES DE 5 O MAS AÑOS-SIN VARIEDAD	S	27,77
170000005223457	29-003-006-00039-00001	62000	PASTOS PERMANENTES DE 5 O MAS AÑOS-SIN VARIEDAD	S	25,08
170000005223458	29-003-006-00032-00002	62000	PASTOS PERMANENTES DE 5 O MAS AÑOS-SIN VARIEDAD	S	22,54
170000005223460	29-003-006-00045-00009	62000	PASTOS PERMANENTES DE 5 O MAS AÑOS-SIN VARIEDAD	S	38,44
170000005223461	29-003-006-09014-00008	62000	PASTOS PERMANENTES DE 5 O MAS AÑOS-SIN VARIEDAD	S	0,04
170000005223463	29-003-006-00074-00002	62000	PASTOS PERMANENTES DE 5 O MAS AÑOS-SIN VARIEDAD	S	1,90

(1) Superficie declarada admisible ajustada con la superficie comprometida.

(2) Factor de penalización valorando el alcance para el tipo de compromiso.

Puede verificar la integridad de una copia de este documento mediante la lectura del código QR adjunto o mediante el acceso a la dirección <https://ws050.juntadeandalucia.es/verificarFirma> indicando el código de VERIFICACIÓN

FIRMADO POR	JUAN JOSE SOLER GARCIA	FECHA	03/07/2024	
	ROCIO GUIJARRO MILLAN			
VERIFICACIÓN	Pk2jmWGPZXYL7RLHCHYYEGKUBFR96	PÁGINA	358/1071	

**APELLIDOS Y NOMBRE / RAZÓN SOCIAL**

GALLEGO RECIO JOSE MIGUEL

NIF

****1842*

EXPEDIENTE

1276845

ANUALIDAD DE PAGO

1ª

IMPORTE POR ANUALIDAD

	2023	2024	2025	2026	2027
IMPORTE MÁXIMO SUBVENCIONABLE	293,71 €	293,71 €	293,71 €	293,71 €	293,71 €
IMPORTE MEDIO DE TRANSFERENCIA (€/ha)	349,65 €	349,65 €	349,65 €	349,65 €	349,65 €

RESUMEN DE UNIDADES

Cód	GRUPO DE PAGO	Sup. Dec. Admisible (ha)	Sup. Comprometida (ha)	Sup. ajustada compromiso (1) (ha)	% sobredec.	Sup. Propuesta (ha)	Importe Declarado	Importe Topado	Importe Propuesto	Importe tras sobredec.
433	FRUTALES REGADÍO	0,93		0,84	0,00	0,84	293,71	293,71	293,71	293,71
TOTAL		0,93	0,84	0,84		0,84	293,71	293,71	293,71	293,71

APLICACIÓN DE REDUCCIONES Y PENALIZACIONES

GRUPO DE PAGO	Importe Calculado	Importe prereduc.	Criterios de subvencionabilidad y compromisos	Presentación tardía	Omisión declaración	Condicionidad	IMPORTE (Euros) PROPUESTO
FRUTALES REGADÍO	293,71	293,71	0,00	0,00	0,00	0,00	293,71
TOTAL	293,71	293,71					293,71

RESUMEN DE PAGOS

	IMPORTE (Euros)			
	PROPUESTO	FEADER (Eje 2)	MAPA	CAPADR
PROPUESTO	293,71	249,65	28,81	15,25

RECINTOS PROPUESTOS

REF.	REFERENCIA SIGPAC	CULTIVO DESCRIPCIÓN CULTIVO	S/R	G.PAGO	PEND. MEDIA (%)	SUP. DEC. ADMISIBLE (ha)	SUP. COMPROM. (ha)	SUP. AJUSTADA COMPROM. (1) (ha)	SUP. CONV. SIGPAC (ha)	SUP. CERTIE. (ha)	SUP. CAMPO (ha)	SUP. CAMPO DETER. CULT. DECLARADO (ha)	SUP. DEC. REDUCIDA (ha)	SUP. PROPUESTA (ha)
-1259340	29-044-016-00133-002	343005 AGUACATE-HASS	R	433	56,10	0,13	0,04	0,04		0,04			0,04	0,04
-1259335	29-044-016-00080-002	344008 MANGO-OSTEEN	R	433	39,10	0,22	0,22	0,22		0,22			0,22	0,22
-1259331	29-044-016-00080-001	343005 AGUACATE-HASS	R	433	30,10	0,24	0,24	0,24		0,24			0,24	0,24
-1002639	29-044-016-00133-001	343005 AGUACATE-HASS	R	433	43,20	0,34	0,34	0,34		0,34			0,34	0,34

INCIDENCIAS**INCIDENCIA DESCRIPCIÓN**

- 100402 Recinto solicitado no forma parte de ningún organismo de control autorizado para la producción ecológica en Andalucía o fecha de inscripción posterior al plazo establecido (Anexo I. Criterios de Subvencionabilidad. Orden 28 de marzo de 2023).
Ref.-1259341 Recinto:29-044-016-00133-00003 Cultivo:343005 AGUACATE-HASS Regadio
Ref.-1259342 Recinto:29-044-016-00133-00006 Cultivo:343005 AGUACATE-HASS Regadio
- 100424 Solicita recinto que no está comprometido para la operación.
Ref.-1259341 Recinto:29-044-016-00133-00003 Cultivo:343005 AGUACATE-HASS Regadio
Ref.-1259342 Recinto:29-044-016-00133-00006 Cultivo:343005 AGUACATE-HASS Regadio

(1) Superficie declarada admisible ajustada con la superficie comprometida.
(2) Factor de penalización valorando el alcance para el tipo de compromiso.

Puede verificar la integridad de una copia de este documento mediante la lectura del código QR adjunto o mediante el acceso a la dirección <https://ws050.juntadeandalucia.es/verificarFirma> indicando el código de VERIFICACIÓN

FIRMADO POR	JUAN JOSE SOLER GARCIA	FECHA	03/07/2024
	ROCIO GUIJARRO MILLAN		
VERIFICACIÓN	Pk2jmWGPZXYL7RLHCHYYEGKUBFR96	PÁGINA	359/1071



**APELLIDOS Y NOMBRE / RAZÓN SOCIAL**

GALVEZ ANTUNEZ JOAQUIN

NIF

****5042*

EXPEDIENTE

1264144

ANUALIDAD DE PAGO

1ª

IMPORTE POR ANUALIDAD

	2023	2024	2025	2026	2027
IMPORTE MÁXIMO SUBVENCIONABLE	3.849,76 €	3.849,76 €	3.849,76 €	3.849,76 €	3.849,76 €
IMPORTE MEDIO DE TRANSFERENCIA (€/ha)	349,66 €	349,66 €	349,66 €	349,66 €	349,66 €

RESUMEN DE UNIDADES

Cód	GRUPO DE PAGO	Sup. Dec. Admisible (ha)	Sup. Comprometida (ha)	Sup. ajustada compromiso (I) (ha)	% sobredec.	Sup. Propuesta (ha)	Importe Declarado	Importe Topado	Importe Propuesto	Importe tras sobredec.
433	FRUTALES REGADÍO	11,01		11,01	0,00	11,01	3.849,76	3.849,76	3.849,76	3.849,76
TOTAL		11,01	11,01	11,01		11,01	3.849,76	3.849,76	3.849,76	3.849,76

APLICACIÓN DE REDUCCIONES Y PENALIZACIONES

GRUPO DE PAGO	Importe Calculado	Importe prerreduc.	Criterios de subvencionabilidad y compromisos	Presentación tardía	Omisión declaración	Condicionalidad	IMPORTE (Euros) PROPUESTO
FRUTALES REGADÍO	3.849,76	3.849,76	0,00	0,00	0,00	0,00	3.849,76
TOTAL	3.849,76	3.849,76					3.849,76

RESUMEN DE PAGOS

	IMPORTE (Euros)			
	PROPUESTO	FEADER (Eje 2)	MAPA	CAPADR
PROPUESTO	3.849,76	3.272,30	377,66	199,80

RECINTOS PROPUESTOS

REF.	REFERENCIA SIGPAC	CULTIVO	DESCRIPCIÓN CULTIVO	S/R	G.PAGO	PEND. MEDIA (%)	SUP. DEC. ADMISIBLE (ha)	SUP. COMPROM. (ha)	SUP. AJUSTADA COMPROM. (I) (ha)	SUP. CONV. SIGPAC (ha)	SUP. CERTIE (ha)	SUP. CAMPO (ha)	SUP. CAMPO DETER. CULT. DECLARADO (ha)	SUP. DEC. REDUCIDA (ha)	SUP. PROPUESTA (ha)
-1383590	29-900-025-00001-002	207002	LIMONERO-FINO	R	433	5,80	0,16	0,16	0,16		0,16			0,16	0,16
-1383589	29-900-025-00001-002	207002	LIMONERO-FINO	R	433	5,80	0,83	0,83	0,83		0,83			0,83	0,83
-1097723	29-038-007-00168-003	207002	LIMONERO-FINO	R	433	17,80	3,00	3,00	3,00		3,00			3,00	3,00
5285758	29-900-025-00001-002	207002	LIMONERO-FINO	R	433	5,80	2,63	2,63	2,63		2,63			2,63	2,63
5285829	29-900-026-00323-007	207002	LIMONERO-FINO	R	433	25,00	0,32	0,32	0,32		0,32			0,32	0,32
5285830	29-900-026-00323-009	207002	LIMONERO-FINO	R	433	38,10	1,47	1,47	1,47		1,47			1,47	1,47
5285831	29-900-025-00007-001	207002	LIMONERO-FINO	R	433	3,30	0,11	0,11	0,11		0,11			0,11	0,11
5285832	29-900-026-00323-008	207002	LIMONERO-FINO	R	433	42,70	0,25	0,25	0,25		0,25			0,25	0,25
5285835	29-900-026-00324-004	207002	LIMONERO-FINO	R	433	5,50	0,39	0,39	0,39		0,39			0,39	0,39
5285836	29-900-026-00323-010	207002	LIMONERO-FINO	R	433	9,30	0,34	0,34	0,34		0,34			0,34	0,34
5285839	29-900-026-00325-001	207002	LIMONERO-FINO	R	433	6,90	1,01	1,01	1,01		1,01			1,01	1,01
5285858	29-038-009-00011-002	207002	LIMONERO-FINO	R	433	4,30	0,50	0,50	0,50		0,50			0,50	0,50

INCIDENCIAS**INCIDENCIA DESCRIPCIÓN**

- 100421 Recinto declarado por error para una operación de la 6503, que se ha corregido de oficio marcando la operación correcta, de acuerdo con la fecha de inscripción del recinto en la producción ecológica.
 Ref:-1097723 Recinto:29-038-007-00168-00003 Cultivo:207002 LIMONERO-FINO Regadío
 Ref:5285858 Recinto:29-038-009-00011-00002 Cultivo:207002 LIMONERO-FINO Regadío
 Ref:-1383589 Recinto:29-900-025-00001-00002 Cultivo:207002 LIMONERO-FINO Regadío
 Ref:-1383590 Recinto:29-900-025-00001-00002 Cultivo:207002 LIMONERO-FINO Regadío
 Ref:5285758 Recinto:29-900-025-00001-00002 Cultivo:207002 LIMONERO-FINO Regadío
 Ref:5285831 Recinto:29-900-025-00007-00001 Cultivo:207002 LIMONERO-FINO Regadío
 Ref:5285829 Recinto:29-900-026-00323-00007 Cultivo:207002 LIMONERO-FINO Regadío
 Ref:5285832 Recinto:29-900-026-00323-00008 Cultivo:207002 LIMONERO-FINO Regadío
 Ref:5285830 Recinto:29-900-026-00323-00009 Cultivo:207002 LIMONERO-FINO Regadío
 Ref:5285836 Recinto:29-900-026-00323-00010 Cultivo:207002 LIMONERO-FINO Regadío
 Ref:5285835 Recinto:29-900-026-00324-00004 Cultivo:207002 LIMONERO-FINO Regadío
 Ref:5285839 Recinto:29-900-026-00325-00001 Cultivo:207002 LIMONERO-FINO Regadío

(1) Superficie declarada admisible ajustada con la superficie comprometida.
(2) Factor de penalización valorando el alcance para el tipo de compromiso.

Puede verificar la integridad de una copia de este documento mediante la lectura del código QR adjunto o mediante el acceso a la dirección <https://ws050.juntadeandalucia.es/verificarFirma> indicando el código de VERIFICACIÓN

FIRMADO POR	JUAN JOSE SOLER GARCIA	FECHA	03/07/2024
	ROCIO GUIJARRO MILLAN		
VERIFICACIÓN	Pk2jmWGPZXRyL7RLHCHYYEGKUBFR96	PÁGINA	360/1071





APELLIDOS Y NOMBRE / RAZÓN SOCIAL GALVEZ GARCIA JUAN MANUEL
NIF ****5855*
EXPEDIENTE 1129137
ANUALIDAD DE PAGO 1ª

IMPORTE POR ANUALIDAD

	2023	2024	2025	2026	2027
IMPORTE MÁXIMO SUBVENCIONABLE	374,14 €	374,14 €	374,14 €	374,14 €	374,14 €
IMPORTE MEDIO DE TRANSFERENCIA (€/ha)	349,66 €	349,66 €	349,66 €	349,66 €	349,66 €

RESUMEN DE UNIDADES

Cód	GRUPO DE PAGO	Sup. Dec. Admisible (ha)	Sup. Comprometida (ha)	Sup. ajustada compromiso (I) (ha)	% sobredec.	Sup. Propuesta (ha)	Importe Declarado	Importe Topado	Importe Propuesto	Importe tras sobredec.
433	FRUTALES REGADÍO	1,07		1,07	0,00	1,07	374,14	374,14	374,14	374,14
TOTAL		1,07	1,07	1,07		1,07	374,14	374,14	374,14	374,14

APLICACIÓN DE REDUCCIONES Y PENALIZACIONES

GRUPO DE PAGO	Importe Calculado	Importe prerreduc.	Criterios de subvencionabilidad y compromisos	Presentación tardía	Omisión declaración	Condicionalidad	IMPORTE (Euros) PROPUESTO
FRUTALES REGADÍO	374,14	374,14	0,00	0,00	0,00	0,00	374,14
TOTAL	374,14	374,14					374,14

RESUMEN DE PAGOS

	IMPORTE (Euros)			
	PROPUESTO	FEADER (Eje 2)	MAPA	CAPADR
PROPUESTO	374,14	318,02	36,70	19,42

RECINTOS PROPUESTOS

REF.	REFERENCIA SIGPAC	CULTIVO	DESCRIPCIÓN CULTIVO	S/R	G.PAGO	PEND. MEDIA (%)	SUP. DEC. ADMISIBLE (ha)	SUP. COMPROM. (ha)	SUP. AJUSTADA COMPR.(I) (ha)	SUP. CONV. SIGPAC (ha)	SUP. CERTIE. (ha)	SUP. CAMPO (ha)	SUP. CAMPO DETER. CULT. DECLARADO (ha)	SUP. DEC. REDUCIDA (ha)	SUP. PROPUESTA (ha)
1700000003529788	29-012-014-00162-002	207004	LIMONERO-VERNA	R	433	3,70	0,04	0,04	0,04		0,05			0,04	0,04
1700000003529789	29-012-014-00162-002	207004	LIMONERO-VERNA	R	433	3,70	0,73	0,73	0,73		0,90			0,73	0,73
1700000003529790	29-038-009-00233-001	207004	LIMONERO-VERNA	R	433	9,70	0,30	0,30	0,30		0,30			0,30	0,30

INCIDENCIAS**INCIDENCIA DESCRIPCIÓN**

- 3790 Recinto declarado inactivo
 Ref:6832407 Recinto:29-038-009-00230-00001 Cultivo: -
- 100424 Solicita recinto que no está comprometido para la operación.
 Ref:6832407 Recinto:29-038-009-00230-00001 Cultivo:207004 LIMONERO-VERNA Regadío

(1) Superficie declarada admisible ajustada con la superficie comprometida.

(2) Factor de penalización valorando el alcance para el tipo de compromiso.

Puede verificar la integridad de una copia de este documento mediante la lectura del código QR adjunto o mediante el acceso a la dirección <https://ws050.juntadeandalucia.es/verificarFirma> indicando el código de VERIFICACIÓN

FIRMADO POR	JUAN JOSE SOLER GARCIA	FECHA	03/07/2024	
	ROCIO GUIJARRO MILLAN			
VERIFICACIÓN	Pk2jmWGPZXYL7RLHCHYYEGKUBFR96	PÁGINA	361/1071	



APELLIDOS Y NOMBRE / RAZÓN SOCIAL **NIF** **EXPEDIENTE** **ANUALIDAD DE PAGO**
 GALVEZ RONDON CRISTOBAL ****3129* 1118420 1ª

IMPORTE POR ANUALIDAD

	2023	2024	2025	2026	2027
IMPORTE MÁXIMO SUBVENCIONABLE	4.564,25 €	4.564,25 €	4.564,25 €	4.564,25 €	4.564,25 €
IMPORTE MEDIO DE TRANSFERENCIA (€/ha)	82,15 €	82,15 €	82,15 €	82,15 €	82,15 €

RESUMEN DE UNIDADES

Cód	GRUPO DE PAGO	Sup. Admisible (ha)	Sup. Comprometida (ha)	Sup. ajustada compromiso (I) (ha)	% sobredec.	Sup. Propuesta (ha)	Importe Declarado	Importe Topado	Importe Propuesto	Importe tras sobredec.
428	PASTOS ASOCIADOS A GANADERÍA ECOLÓGICA	55,58		55,56	0,00	55,56	4.564,25	4.564,25	4.564,25	4.564,25
TOTAL		55,58	55,56	55,56		55,56	4.564,25	4.564,25	4.564,25	4.564,25

APLICACIÓN DE REDUCCIONES Y PENALIZACIONES

GRUPO DE PAGO	Importe Calculado	Importe prereduc.	Criterios de subvencionabilidad y compromisos	Presentación tardía	Omisión declaración	Condicionabilidad	IMPORTE (Euros) PROPUESTO
PASTOS ASOCIADOS A GANADERÍA	4.564,25	4.564,25	0,00	0,00	0,00	0,00	4.564,25
TOTAL	4.564,25	4.564,25					4.564,25

RESUMEN DE PAGOS

	IMPORTE (Euros)			
	PROPUESTO	FEADER (Eje 2)	MAPA	CAPADR
PROPUESTO	4.564,25	3.879,61	447,75	236,89

RECINTOS PROPUESTOS

REF.	REFERENCIA SIGPAC	CULTIVO	DESCRIPCIÓN CULTIVO	S/R	G.PAGO	PEND. MEDIA (%)	SUP. DEC. ADMISIBLE (ha)	SUP. COMPROM. (ha)	SUP. AJUSTADA COMPRO. (I) (ha)	SUP. CONV. SIGPAC (ha)	SUP. CERTIF. (ha)	SUP. CAMPO (ha)	SUP. CAMPO DECLARADO (ha)	SUP. DEC. REDUCIDA (ha)	SUP. PROPUESTA (ha)
-1459038	29-056-001-00101-002	62000	PASTOS PERMANENTES DE 5 O MAS AÑOS-SIN VARIEDAD	S	428	19,70	1,17	1,17	1,17		1,17			1,17	1,17
-508876	29-056-001-00101-003	62000	PASTOS PERMANENTES DE 5 O MAS AÑOS-SIN VARIEDAD	S	428	15,80	0,04	0,04	0,04		0,04			0,04	0,04
-59724	29-056-001-00075-003	62000	PASTOS PERMANENTES DE 5 O MAS AÑOS-SIN VARIEDAD	S	428	30,10	5,15	5,15	5,15		6,87			5,15	5,15
-59624	29-056-001-00075-007	62000	PASTOS PERMANENTES DE 5 O MAS AÑOS-SIN VARIEDAD	S	428	21,00	0,90	0,88	0,88		1,06			0,88	0,88
-59609	29-056-001-00075-004	62000	PASTOS PERMANENTES DE 5 O MAS AÑOS-SIN VARIEDAD	S	428	17,60	5,41	5,41	5,41		5,41			5,41	5,41
-59474	29-056-001-00075-006	62000	PASTOS PERMANENTES DE 5 O MAS AÑOS-SIN VARIEDAD	S	428	20,80	1,98	1,98	1,98		1,98			1,98	1,98
1700000005362825	29-056-001-00085-007	62000	PASTOS PERMANENTES DE 5 O MAS AÑOS-SIN VARIEDAD	S	428	24,40	3,83	3,83	3,83		4,50			3,83	3,83
1700000005362830	29-056-001-00075-005	62000	PASTOS PERMANENTES DE 5 O MAS AÑOS-SIN VARIEDAD	S	428	28,90	0,86	0,86	0,86		1,33			0,86	0,86
1700000005362839	29-056-001-00076-002	62000	PASTOS PERMANENTES DE 5 O MAS AÑOS-SIN VARIEDAD	S	428	40,90	10,37	10,37	10,37		15,95			10,37	10,37
1700000005362850	29-056-001-00073-003	62000	PASTOS PERMANENTES DE 5 O MAS AÑOS-SIN VARIEDAD	S	428	16,80	1,49	1,49	1,49		1,49			1,49	1,49
1700000005362851	29-056-001-00074-001	62000	PASTOS PERMANENTES DE 5 O MAS AÑOS-SIN VARIEDAD	R	428	15,20	3,32	3,32	3,32		3,32			3,32	3,32
1700000005362853	29-056-001-00085-002	62000	PASTOS PERMANENTES DE 5 O MAS AÑOS-SIN VARIEDAD	S	428	25,40	0,25	0,25	0,25		0,46			0,25	0,25
1700000005362854	29-056-004-00135-002	62000	PASTOS PERMANENTES DE 5 O MAS AÑOS-SIN VARIEDAD	S	428	18,00	3,86	3,86	3,86		3,86			3,86	3,86
1700000005362855	29-056-001-00089-003	62000	PASTOS PERMANENTES DE 5 O MAS AÑOS-SIN VARIEDAD	S	428	30,90	4,68	4,68	4,68		8,50			4,68	4,68
1700000005362856	29-056-001-00072-002	62000	PASTOS PERMANENTES DE 5 O MAS AÑOS-SIN VARIEDAD	S	428	25,00	2,83	2,83	2,83		2,83			2,83	2,83
1700000005362857	29-056-001-00075-002	62000	PASTOS PERMANENTES DE 5 O MAS AÑOS-SIN VARIEDAD	S	428	18,10	9,44	9,44	9,44		9,44			9,44	9,44

INCIDENCIAS**INCIDENCIA DESCRIPCIÓN**

- 4272 Verifica que las líneas de declaración de las Solicitudes Únicas no tienen solapes con la capa de Retroactividad Gráfica (ambas de la misma campaña) a nivel de expediente/línea de declaración gráfica de la solicitud.
 Ref:-59624 Recinto:29-056-001-00075-00007 Cultivo: - Agregado de la referencia del recinto.:0 Zona de la referencia del recinto.:0 Superficie solapada.:0,02 Id. Incid.:95940027
- 100407 Explotación solicitada no forma parte de ningún organismo de control autorizado para la producción ecológica en Andalucía o fecha de inscripción posterior al plazo establecido (Anexo I. Criterios de Subvencionabilidad. Orden 28 de marzo de 2023).
 Explotación:ES290560000051 Especie:CAPRINA

(1) Superficie declarada admisible ajustada con la superficie comprometida.
 (2) Factor de penalización valorando el alcance para el tipo de compromiso.

Puede verificar la integridad de una copia de este documento mediante la lectura del código QR adjunto o mediante el acceso a la dirección <https://ws050.juntadeandalucia.es/verificarFirma> indicando el código de VERIFICACIÓN

FIRMADO POR	JUAN JOSE SOLER GARCIA	FECHA	03/07/2024	
	ROCIO GUIJARRO MILLAN			
VERIFICACIÓN	Pk2jmWGPZXYRL7RLHCHYYEGKUBFR96	PÁGINA	362/1071	

**Datos considerados para el Cálculo de la Carga Ganadera mínima y máxima del expediente**

Explotación	Especie	Inscrito en Sipea y Admisible	Ugm Calculada para CG Mínima	Ugm Calculada para CG Máxima
ES290560000051	BOVINA	SI	56,46	56,46
ES290560000051	CAPRINA	NO	0,00	17,79
ES290560000051	OVINA	SI	30,41	30,41
			86,87	104,66

Superficie determinada para Cálculo Carga Ganadera Mínima: 209,18 ha

Superficie determinada para Cálculo Carga Ganadera Máxima: 209,18 ha

Carga Ganadera Mínima Expediente: 0,42 ugm/ha

Carga Ganadera Máxima Expediente: 0,50 ugm/ha

Recintos Determinados para el Cálculo de Garga Ganadera Mínima

REF.	REFERENCIA SIGPAC	CULTIVO	DESCRIPCIÓN CULTIVO	S/R	SUP. PROPUESTA (ha)
-1459054	29-056-001-09030-00080	62000	PASTOS PERMANENTES DE 5 O MAS AÑOS-SIN VARIEDAD	S	0,49
-1459053	29-056-001-09030-00079	62000	PASTOS PERMANENTES DE 5 O MAS AÑOS-SIN VARIEDAD	S	0,14
-1459052	29-056-001-09030-00077	62000	PASTOS PERMANENTES DE 5 O MAS AÑOS-SIN VARIEDAD	S	0,05
-1459051	29-056-001-09030-00061	62000	PASTOS PERMANENTES DE 5 O MAS AÑOS-SIN VARIEDAD	S	0,03
-1459050	29-056-001-09030-00057	62000	PASTOS PERMANENTES DE 5 O MAS AÑOS-SIN VARIEDAD	S	0,19
-1459049	29-056-001-09030-00055	62000	PASTOS PERMANENTES DE 5 O MAS AÑOS-SIN VARIEDAD	S	0,12
-1459048	29-056-001-09030-00054	62000	PASTOS PERMANENTES DE 5 O MAS AÑOS-SIN VARIEDAD	S	0,72
-1459047	29-056-001-09030-00053	62000	PASTOS PERMANENTES DE 5 O MAS AÑOS-SIN VARIEDAD	S	0,55
-1459046	29-056-001-09030-00011	62000	PASTOS PERMANENTES DE 5 O MAS AÑOS-SIN VARIEDAD	S	0,68
-1459044	29-056-001-09030-00002	62000	PASTOS PERMANENTES DE 5 O MAS AÑOS-SIN VARIEDAD	S	1,69
-1459040	29-056-001-00109-00004	62000	PASTOS PERMANENTES DE 5 O MAS AÑOS-SIN VARIEDAD	S	0,63
-1459039	29-056-001-00103-00005	62000	PASTOS PERMANENTES DE 5 O MAS AÑOS-SIN VARIEDAD	S	0,18
-1459038	29-056-001-00101-00002	62000	PASTOS PERMANENTES DE 5 O MAS AÑOS-SIN VARIEDAD	S	1,17
-1459037	29-056-001-00101-00001	62000	PASTOS PERMANENTES DE 5 O MAS AÑOS-SIN VARIEDAD	S	9,57
-508876	29-056-001-00101-00003	62000	PASTOS PERMANENTES DE 5 O MAS AÑOS-SIN VARIEDAD	S	0,04
-59724	29-056-001-00075-00003	62000	PASTOS PERMANENTES DE 5 O MAS AÑOS-SIN VARIEDAD	S	5,15
-59624	29-056-001-00075-00007	62000	PASTOS PERMANENTES DE 5 O MAS AÑOS-SIN VARIEDAD	S	0,88
-59609	29-056-001-00075-00004	62000	PASTOS PERMANENTES DE 5 O MAS AÑOS-SIN VARIEDAD	S	5,41
-59474	29-056-001-00075-00006	62000	PASTOS PERMANENTES DE 5 O MAS AÑOS-SIN VARIEDAD	S	1,98
5791707	29-056-004-00010-00001	62000	PASTOS PERMANENTES DE 5 O MAS AÑOS-SIN VARIEDAD	S	2,72
5791708	29-056-004-00010-00002	63000	PASTOS DE MENOS DE 5 AÑOS-SIN VARIEDAD	S	11,08
5791711	29-056-004-00010-00006	62000	PASTOS PERMANENTES DE 5 O MAS AÑOS-SIN VARIEDAD	S	1,08
170000005362825	29-056-001-00085-00007	62000	PASTOS PERMANENTES DE 5 O MAS AÑOS-SIN VARIEDAD	S	3,83
170000005362829	29-056-001-00055-00001	62000	PASTOS PERMANENTES DE 5 O MAS AÑOS-SIN VARIEDAD	S	4,85
170000005362830	29-056-001-00075-00005	62000	PASTOS PERMANENTES DE 5 O MAS AÑOS-SIN VARIEDAD	S	0,86
170000005362831	29-056-001-00044-00001	62000	PASTOS PERMANENTES DE 5 O MAS AÑOS-SIN VARIEDAD	S	17,33
170000005362833	29-056-001-00042-00001	62000	PASTOS PERMANENTES DE 5 O MAS AÑOS-SIN VARIEDAD	S	1,94
170000005362834	29-056-001-00002-00004	62000	PASTOS PERMANENTES DE 5 O MAS AÑOS-SIN VARIEDAD	S	8,16
170000005362835	29-056-001-00001-00011	62000	PASTOS PERMANENTES DE 5 O MAS AÑOS-SIN	S	1,48

(1) Superficie declarada admisible ajustada con la superficie comprometida.
(2) Factor de penalización valorando el alcance para el tipo de compromiso.Puede verificar la integridad de una copia de este documento mediante la lectura del código QR adjunto o mediante el acceso a la dirección <https://ws050.juntadeandalucia.es/verificarFirma> indicando el código de VERIFICACIÓN

FIRMADO POR	JUAN JOSE SOLER GARCIA	FECHA	03/07/2024	
	ROCIO GUIJARRO MILLAN			
VERIFICACIÓN	Pk2jmWGPZXRyL7RLHCHYYEGKUBFR96	PÁGINA	363/1071	

**Datos considerados para el Cálculo de la Carga Ganadera mínima y máxima del expediente****Recintos Determinados para el Cálculo de Garga Ganadera Mínima**

REF.	REFERENCIA SIGPAC	CULTIVO	DESCRIPCIÓN CULTIVO	S/R	SUP. PROPUESTA (ha)
170000005362837	29-056-001-00026-00003	62000	PASTOS PERMANENTES DE 5 O MAS AÑOS-SIN VARIEDAD	S	0,05
1700000005362838	29-056-001-00045-00002	62000	PASTOS PERMANENTES DE 5 O MAS AÑOS-SIN VARIEDAD	S	1,54
1700000005362839	29-056-001-00076-00002	62000	PASTOS PERMANENTES DE 5 O MAS AÑOS-SIN VARIEDAD	S	10,37
1700000005362840	29-056-001-00026-00002	62000	PASTOS PERMANENTES DE 5 O MAS AÑOS-SIN VARIEDAD	S	2,22
1700000005362841	29-056-001-00046-00001	62000	PASTOS PERMANENTES DE 5 O MAS AÑOS-SIN VARIEDAD	S	4,00
1700000005362842	29-056-001-00001-00012	62000	PASTOS PERMANENTES DE 5 O MAS AÑOS-SIN VARIEDAD	S	40,46
1700000005362843	29-056-001-00027-00001	62000	PASTOS PERMANENTES DE 5 O MAS AÑOS-SIN VARIEDAD	S	13,43
1700000005362844	29-056-001-00026-00001	62000	PASTOS PERMANENTES DE 5 O MAS AÑOS-SIN VARIEDAD	S	22,09
1700000005362845	29-056-001-00001-00002	62000	PASTOS PERMANENTES DE 5 O MAS AÑOS-SIN VARIEDAD	S	0,82
1700000005362846	29-056-004-00138-00002	62000	PASTOS PERMANENTES DE 5 O MAS AÑOS-SIN VARIEDAD	S	0,71
1700000005362847	29-056-001-00108-00011	62000	PASTOS PERMANENTES DE 5 O MAS AÑOS-SIN VARIEDAD	S	0,83
1700000005362850	29-056-001-00073-00003	62000	PASTOS PERMANENTES DE 5 O MAS AÑOS-SIN VARIEDAD	S	1,49
1700000005362851	29-056-001-00074-00001	62000	PASTOS PERMANENTES DE 5 O MAS AÑOS-SIN VARIEDAD	R	3,32
1700000005362852	29-056-001-00109-00003	62000	PASTOS PERMANENTES DE 5 O MAS AÑOS-SIN VARIEDAD	S	2,76
1700000005362853	29-056-001-00085-00002	62000	PASTOS PERMANENTES DE 5 O MAS AÑOS-SIN VARIEDAD	S	0,25
1700000005362854	29-056-004-00135-00002	62000	PASTOS PERMANENTES DE 5 O MAS AÑOS-SIN VARIEDAD	S	3,86
1700000005362855	29-056-001-00089-00003	62000	PASTOS PERMANENTES DE 5 O MAS AÑOS-SIN VARIEDAD	S	4,68
1700000005362856	29-056-001-00072-00002	62000	PASTOS PERMANENTES DE 5 O MAS AÑOS-SIN VARIEDAD	S	2,83
1700000005362857	29-056-001-00075-00002	62000	PASTOS PERMANENTES DE 5 O MAS AÑOS-SIN VARIEDAD	S	9,44
1700000005362858	29-056-001-00108-00002	62000	PASTOS PERMANENTES DE 5 O MAS AÑOS-SIN VARIEDAD	S	1,03

Recintos Determinados para el Cálculo de Garga Ganadera Máxima

REF.	REFERENCIA SIGPAC	CULTIVO	DESCRIPCIÓN CULTIVO	S/R	SUP. PROPUESTA (ha)
-1459054	29-056-001-09030-00080	62000	PASTOS PERMANENTES DE 5 O MAS AÑOS-SIN VARIEDAD	S	0,49
-1459053	29-056-001-09030-00079	62000	PASTOS PERMANENTES DE 5 O MAS AÑOS-SIN VARIEDAD	S	0,14
-1459052	29-056-001-09030-00077	62000	PASTOS PERMANENTES DE 5 O MAS AÑOS-SIN VARIEDAD	S	0,05
-1459051	29-056-001-09030-00061	62000	PASTOS PERMANENTES DE 5 O MAS AÑOS-SIN VARIEDAD	S	0,03
-1459050	29-056-001-09030-00057	62000	PASTOS PERMANENTES DE 5 O MAS AÑOS-SIN VARIEDAD	S	0,19
-1459049	29-056-001-09030-00055	62000	PASTOS PERMANENTES DE 5 O MAS AÑOS-SIN VARIEDAD	S	0,12
-1459048	29-056-001-09030-00054	62000	PASTOS PERMANENTES DE 5 O MAS AÑOS-SIN VARIEDAD	S	0,72
-1459047	29-056-001-09030-00053	62000	PASTOS PERMANENTES DE 5 O MAS AÑOS-SIN VARIEDAD	S	0,55
-1459046	29-056-001-09030-00011	62000	PASTOS PERMANENTES DE 5 O MAS AÑOS-SIN VARIEDAD	S	0,68
-1459044	29-056-001-09030-00002	62000	PASTOS PERMANENTES DE 5 O MAS AÑOS-SIN VARIEDAD	S	1,69
-1459040	29-056-001-00109-00004	62000	PASTOS PERMANENTES DE 5 O MAS AÑOS-SIN VARIEDAD	S	0,63
-1459039	29-056-001-00103-00005	62000	PASTOS PERMANENTES DE 5 O MAS AÑOS-SIN VARIEDAD	S	0,18
-1459038	29-056-001-00101-00002	62000	PASTOS PERMANENTES DE 5 O MAS AÑOS-SIN VARIEDAD	S	1,17

(1) Superficie declarada admisible ajustada con la superficie comprometida.
(2) Factor de penalización valorando el alcance para el tipo de compromiso.

Puede verificar la integridad de una copia de este documento mediante la lectura del código QR adjunto o mediante el acceso a la dirección <https://ws050.juntadeandalucia.es/verificarFirma> indicando el código de VERIFICACIÓN

FIRMADO POR	JUAN JOSE SOLER GARCIA	FECHA	03/07/2024	
	ROCIO GUIJARRO MILLAN			
VERIFICACIÓN	Pk2jmWGPZXRyL7RLHCHYYEGKUBFR96	PÁGINA	364/1071	

**Datos considerados para el Cálculo de la Carga Ganadera mínima y máxima del expediente****Recintos Determinados para el Cálculo de Garga Ganadera Máxima**

REF.	REFERENCIA SIGPAC	CULTIVO	DESCRIPCIÓN CULTIVO	S/R	SUP. PROPUESTA (ha)
-1459037	29-056-001-00101-00001	62000	PASTOS PERMANENTES DE 5 O MAS AÑOS-SIN VARIEDAD	S	9,57
-508876	29-056-001-00101-00003	62000	PASTOS PERMANENTES DE 5 O MAS AÑOS-SIN VARIEDAD	S	0,04
-59724	29-056-001-00075-00003	62000	PASTOS PERMANENTES DE 5 O MAS AÑOS-SIN VARIEDAD	S	5,15
-59624	29-056-001-00075-00007	62000	PASTOS PERMANENTES DE 5 O MAS AÑOS-SIN VARIEDAD	S	0,88
-59609	29-056-001-00075-00004	62000	PASTOS PERMANENTES DE 5 O MAS AÑOS-SIN VARIEDAD	S	5,41
-59474	29-056-001-00075-00006	62000	PASTOS PERMANENTES DE 5 O MAS AÑOS-SIN VARIEDAD	S	1,98
5791707	29-056-004-00010-00001	62000	PASTOS PERMANENTES DE 5 O MAS AÑOS-SIN VARIEDAD	S	2,72
5791708	29-056-004-00010-00002	63000	PASTOS DE MENOS DE 5 AÑOS-SIN VARIEDAD	S	11,08
5791709	29-056-004-00010-00003	62000	PASTOS PERMANENTES DE 5 O MAS AÑOS-SIN VARIEDAD	S	0,00
5791710	29-056-004-00010-00004	62000	PASTOS PERMANENTES DE 5 O MAS AÑOS-SIN VARIEDAD	S	0,00
5791711	29-056-004-00010-00006	62000	PASTOS PERMANENTES DE 5 O MAS AÑOS-SIN VARIEDAD	S	1,08
170000005362825	29-056-001-00085-00007	62000	PASTOS PERMANENTES DE 5 O MAS AÑOS-SIN VARIEDAD	S	3,83
170000005362829	29-056-001-00055-00001	62000	PASTOS PERMANENTES DE 5 O MAS AÑOS-SIN VARIEDAD	S/R	4,85
170000005362830	29-056-001-00075-00005	62000	PASTOS PERMANENTES DE 5 O MAS AÑOS-SIN VARIEDAD	S	0,86
170000005362831	29-056-001-00044-00001	62000	PASTOS PERMANENTES DE 5 O MAS AÑOS-SIN VARIEDAD	S	17,33
170000005362833	29-056-001-00042-00001	62000	PASTOS PERMANENTES DE 5 O MAS AÑOS-SIN VARIEDAD	S	1,94
170000005362834	29-056-001-00002-00004	62000	PASTOS PERMANENTES DE 5 O MAS AÑOS-SIN VARIEDAD	S	8,16
170000005362835	29-056-001-00001-00011	62000	PASTOS PERMANENTES DE 5 O MAS AÑOS-SIN VARIEDAD	S	1,48
170000005362837	29-056-001-00026-00003	62000	PASTOS PERMANENTES DE 5 O MAS AÑOS-SIN VARIEDAD	S	0,05
170000005362838	29-056-001-00045-00002	62000	PASTOS PERMANENTES DE 5 O MAS AÑOS-SIN VARIEDAD	S	1,54
170000005362839	29-056-001-00076-00002	62000	PASTOS PERMANENTES DE 5 O MAS AÑOS-SIN VARIEDAD	S	10,37
170000005362840	29-056-001-00026-00002	62000	PASTOS PERMANENTES DE 5 O MAS AÑOS-SIN VARIEDAD	S	2,22
170000005362841	29-056-001-00046-00001	62000	PASTOS PERMANENTES DE 5 O MAS AÑOS-SIN VARIEDAD	S	4,00
170000005362842	29-056-001-00001-00012	62000	PASTOS PERMANENTES DE 5 O MAS AÑOS-SIN VARIEDAD	S	40,46
170000005362843	29-056-001-00027-00001	62000	PASTOS PERMANENTES DE 5 O MAS AÑOS-SIN VARIEDAD	S	13,43
170000005362844	29-056-001-00026-00001	62000	PASTOS PERMANENTES DE 5 O MAS AÑOS-SIN VARIEDAD	S	22,09
170000005362845	29-056-001-00001-00002	62000	PASTOS PERMANENTES DE 5 O MAS AÑOS-SIN VARIEDAD	S	0,82
170000005362846	29-056-004-00138-00002	62000	PASTOS PERMANENTES DE 5 O MAS AÑOS-SIN VARIEDAD	S	0,71
170000005362847	29-056-001-00108-00011	62000	PASTOS PERMANENTES DE 5 O MAS AÑOS-SIN VARIEDAD	S	0,83
170000005362850	29-056-001-00073-00003	62000	PASTOS PERMANENTES DE 5 O MAS AÑOS-SIN VARIEDAD	S	1,49
170000005362851	29-056-001-00074-00001	62000	PASTOS PERMANENTES DE 5 O MAS AÑOS-SIN VARIEDAD	R	3,32
170000005362852	29-056-001-00109-00003	62000	PASTOS PERMANENTES DE 5 O MAS AÑOS-SIN VARIEDAD	S	2,76
170000005362853	29-056-001-00085-00002	62000	PASTOS PERMANENTES DE 5 O MAS AÑOS-SIN VARIEDAD	S	0,25
170000005362854	29-056-004-00135-00002	62000	PASTOS PERMANENTES DE 5 O MAS AÑOS-SIN VARIEDAD	S	3,86
170000005362855	29-056-001-00089-00003	62000	PASTOS PERMANENTES DE 5 O MAS AÑOS-SIN VARIEDAD	S	4,68
170000005362856	29-056-001-00072-00002	62000	PASTOS PERMANENTES DE 5 O MAS AÑOS-SIN VARIEDAD	S	2,83
170000005362857	29-056-001-00075-00002	62000	PASTOS PERMANENTES DE 5 O MAS AÑOS-SIN VARIEDAD	S	9,44

(1) Superficie declarada admisible ajustada con la superficie comprometida.
(2) Factor de penalización valorando el alcance para el tipo de compromiso.

Puede verificar la integridad de una copia de este documento mediante la lectura del código QR adjunto o mediante el acceso a la dirección <https://ws050.juntadeandalucia.es/verificarFirma> indicando el código de VERIFICACIÓN

FIRMADO POR	JUAN JOSE SOLER GARCIA	FECHA	03/07/2024	
	ROCIO GUIJARRO MILLAN			
VERIFICACIÓN	Pk2jmWGPZXYL7RLHCHYYEGKUBFR96	PÁGINA	365/1071	



Datos considerados para el Cálculo de la Carga Ganadera mínima y máxima del expediente

Recintos Determinados para el Cálculo de Garga Ganadera Máxima

REF.	REFERENCIA SIGPAC	CULTIVO	DESCRIPCIÓN CULTIVO	S/R	SUP.
					PROPUESTA (ha)
170000005362858	29-056-001-00108-00002	62000	PASTOS PERMANENTES DE 5 O MAS AÑOS-SIN VARIEDAD	S	1,03

Incidencias de carga ganadera

INCIDENCIA DESCRIPCIÓN

4272	Verifica que las líneas de declaración de las Solicitudes Únicas no tienen solapes con la capa de Retroactividad Gráfica (ambas de la misma campaña) a nivel de expediente/línea de declaración gráfica de la solicitud. Ref:-59624 Recinto:29-056-001-00075-00007 Cultivo: - Agregado de la referencia del recinto.:0 Zona de la referencia del recinto.:0 Superficie solapada.:0,02 Id. Incid.:3677336
100407	Explotación solicitada no forma parte de ningún organismo de control autorizado para la producción ecológica en Andalucía o fecha de inscripción posterior al plazo establecido (Anexo I. Criterios de Subvencionabilidad. Orden 28 de marzo de 2023). Explotación:ES290560000051 Especie:CAPRINA

(1) Superficie declarada admisible ajustada con la superficie comprometida.
(2) Factor de penalización valorando el alcance para el tipo de compromiso.

Puede verificar la integridad de una copia de este documento mediante la lectura del código QR adjunto o mediante el acceso a la dirección <https://ws050.juntadeandalucia.es/verificarFirma> indicando el código de VERIFICACIÓN

FIRMADO POR	JUAN JOSE SOLER GARCIA	FECHA	03/07/2024	
	ROCIO GUIJARRO MILLAN			
VERIFICACIÓN	Pk2jmWGPZXYL7RLHCHYYEGKUBFR96	PÁGINA	366/1071	

**APELLIDOS Y NOMBRE / RAZÓN SOCIAL**

GAMERO ABELA ANA MARIA

NIF
****5092***EXPEDIENTE**
1049577**ANUALIDAD DE PAGO**
1ª**IMPORTE POR ANUALIDAD**

	2023	2024	2025	2026	2027
IMPORTE MÁXIMO SUBVENCIONABLE	3.058,17 €	3.058,17 €	3.058,17 €	3.058,17 €	3.058,17 €
IMPORTE MEDIO DE TRANSFERENCIA (€/ha)	151,17 €	151,17 €	151,17 €	151,17 €	151,17 €

RESUMEN DE UNIDADES

Cód	GRUPO DE PAGO	Sup. Dec. Admisible (ha)	Sup. Comprometida (ha)	Sup. ajustada compromiso (I) (ha)	% sobredec.	Sup. Propuesta (ha)	Importe Declarado	Importe Topado	Importe Propuesto	Importe tras sobredec.
426	HERBÁCEOS	20,34		20,23	0,00	20,23	3.058,17	3.058,17	3.058,17	3.058,17
TOTAL		20,34	20,23	20,23		20,23	3.058,17	3.058,17	3.058,17	3.058,17

APLICACIÓN DE REDUCCIONES Y PENALIZACIONES

GRUPO DE PAGO	Importe Calculado	Importe prereduc.	Criterios de subvencionabilidad y compromisos	Presentación tardía	Omisión declaración	Condicionalidad	IMPORTE (Euros) PROPUESTO
HERBÁCEOS	3.058,17	3.058,17	0,00	0,00	0,00	0,00	3.058,17
TOTAL	3.058,17	3.058,17					3.058,17

RESUMEN DE PAGOS

	IMPORTE (Euros)			
	PROPUESTO	FEADER (Eje 2)	MAPA	CAPADR
PROPUESTO	3.058,17	2.599,44	300,01	158,72

RECINTOS PROPUESTOS

REF.	REFERENCIA SIGPAC	CULTIVO	DESCRIPCIÓN CULTIVO	S/R	G.PAGO	PEND. MEDIA (%)	SUP. DEC. ADMISIBLE (ha)	SUP. COMPROM. (ha)	SUP. AJUSTADA COMPROM. (I) (ha)	SUP. CONV. SIGPAC (ha)	SUP. CERTIE (ha)	SUP. CAMPO (ha)	SUP. CAMPO DETER. CULT. DECLARADO (ha)	SUP. DEC. REDUCIDA (ha)	SUP. PROPUESTA (ha)
1700000004732262	29-084-020-00001-008	5000	CEBADA-SIN VARIEDAD	S	426	19,10	4,74	4,73	4,73		4,73			4,73	4,73
1700000004732263	29-084-020-00001-016	241000	MEZCLA VEZA - AVENA-SIN VARIEDAD	S	426	21,60	3,06	3,04	3,04		3,04			3,04	3,04
1700000004732264	29-084-020-00001-016	8000	AVENA-SIN VARIEDAD	S	426	21,60	6,21	6,16	6,16		6,16			6,16	6,16
1700000004732265	29-084-020-00001-015	5000	CEBADA-SIN VARIEDAD	S	426	16,10	2,81	2,81	2,81		2,81			2,81	2,81
1700000004732266	29-084-020-00001-016	8000	AVENA-SIN VARIEDAD	S	426	21,60	3,52	3,49	3,49		3,49			3,49	3,49

(1) Superficie declarada admisible ajustada con la superficie comprometida.

(2) Factor de penalización valorando el alcance para el tipo de compromiso.

Puede verificar la integridad de una copia de este documento mediante la lectura del código QR adjunto o mediante el acceso a la dirección <https://ws050.juntadeandalucia.es/verificarFirma> indicando el código de VERIFICACIÓN

FIRMADO POR	JUAN JOSE SOLER GARCIA	FECHA	03/07/2024
	ROCIO GUIJARRO MILLAN		
VERIFICACIÓN	Pk2jmWGPZXYL7RLHCHYYEGKUBFR96	PÁGINA	367/1071



**APELLIDOS Y NOMBRE / RAZÓN SOCIAL**

GAMERO ABELA ANGEL

NIF

****8674*

EXPEDIENTE

1049878

ANUALIDAD DE PAGO

1ª

IMPORTE POR ANUALIDAD

	2023	2024	2025	2026	2027
IMPORTE MÁXIMO SUBVENCIONABLE	3.059,68 €	3.059,68 €	3.059,68 €	3.059,68 €	3.059,68 €
IMPORTE MEDIO DE TRANSFERENCIA (€/ha)	151,17 €	151,17 €	151,17 €	151,17 €	151,17 €

RESUMEN DE UNIDADES

Cód	GRUPO DE PAGO	Sup. Dec. Admisible (ha)	Sup. Comprometida (ha)	Sup. ajustada compromiso (I) (ha)	% sobredec.	Sup. Propuesta (ha)	Importe Declarado	Importe Topado	Importe Propuesto	Importe tras sobredec.
426	HERBÁCEOS	20,24		20,24	0,00	20,24	3.059,68	3.059,68	3.059,68	3.059,68
TOTAL		20,24	20,24	20,24		20,24	3.059,68	3.059,68	3.059,68	3.059,68

APLICACIÓN DE REDUCCIONES Y PENALIZACIONES

GRUPO DE PAGO	Importe Calculado	Importe prereduc.	Criterios de subvencionabilidad y compromisos	Presentación tardía	Omisión declaración	Condicionalidad	IMPORTE (Euros) PROPUESTO
HERBÁCEOS	3.059,68	3.059,68	0,00	0,00	0,00	0,00	3.059,68
TOTAL	3.059,68	3.059,68					3.059,68

RESUMEN DE PAGOS

	IMPORTE (Euros)			
	PROPUESTO	FEADER (Eje 2)	MAPA	CAPADR
PROPUESTO	3.059,68	2.600,73	300,15	158,80

RECINTOS PROPUESTOS

REF.	REFERENCIA SIGPAC	CULTIVO	DESCRIPCIÓN CULTIVO	S/R	G.PAGO	PEND. MEDIA (%)	SUP. DEC. ADMISIBLE (ha)	SUP. COMPROM. (ha)	SUP. AJUSTADA COMPR.(I) (ha)	SUP. CONV. SIGPAC (ha)	SUP. CERTIE. (ha)	SUP. CAMPO (ha)	SUP. CAMPO DETER. CULT. DECLARADO (ha)	SUP. DEC. REDUCIDA (ha)	SUP. PROPUESTA (ha)
1700000004733438	29-084-020-00001-008	5000	CEBADA-SIN VARIEDAD	S	426	19,10	4,73	4,73	4,73		4,73			4,73	4,73
1700000004733439	29-084-020-00001-016	8000	AVENA-SIN VARIEDAD	S	426	21,60	4,55	4,55	4,55		4,73			4,55	4,55
1700000004733440	29-084-020-00001-015	5000	CEBADA-SIN VARIEDAD	S	426	16,10	2,81	2,81	2,81		2,81			2,81	2,81
1700000004733441	29-084-020-00001-016	241000	MEZCLA VEZA - AVENA-SIN VARIEDAD	S	426	21,60	5,12	5,12	5,12		5,32			5,12	5,12
1700000004733442	29-084-020-00001-016	8000	AVENA-SIN VARIEDAD	S	426	21,60	3,03	3,03	3,03		3,15			3,03	3,03

(1) Superficie declarada admisible ajustada con la superficie comprometida.

(2) Factor de penalización valorando el alcance para el tipo de compromiso.

Puede verificar la integridad de una copia de este documento mediante la lectura del código QR adjunto o mediante el acceso a la dirección <https://ws050.juntadeandalucia.es/verificarFirma> indicando el código de VERIFICACIÓN

FIRMADO POR	JUAN JOSE SOLER GARCIA	FECHA	03/07/2024	
	ROCIO GUIJARRO MILLAN			
VERIFICACIÓN	Pk2jmWGPZXYL7RLHCHYYEGKUBFR96	PÁGINA	368/1071	



<u>APELLIDOS Y NOMBRE / RAZÓN SOCIAL</u>	<u>NIF</u>	<u>EXPEDIENTE</u>	<u>ANUALIDAD DE PAGO</u>
GAMEZ GAMEZ JOSEFA	***9336*	1116650	

RESUMEN DE PAGOS

	<u>IMPORTE (Euros)</u>			
	<u>PROPUESTO</u>	<u>FEADER (Eje 2)</u>	<u>MAPA</u>	<u>CAPADR</u>
PROPUESTO	0,00	0,00	0,00	0,00

INCIDENCIAS

INCIDENCIA DESCRIPCIÓN

7162	Se advierte que en el impreso DATOS DE RECINTOS no está consignada la operación solicitada en el impreso SOLICITA LINEAS DE AYUDA DE DESARROLLO RURAL.
101008	Expediente sin compromisos vigentes. Operación:6503.2

(1) Superficie declarada admisible ajustada con la superficie comprometida.
(2) Factor de penalización valorando el alcance para el tipo de compromiso.

Puede verificar la integridad de una copia de este documento mediante la lectura del código QR adjunto o mediante el acceso a la dirección https://ws050.juntadeandalucia.es/verificarFirma indicando el código de VERIFICACIÓN				
FIRMADO POR	JUAN JOSE SOLER GARCIA	FECHA	03/07/2024	
	ROCIO GUIJARRO MILLAN			
VERIFICACIÓN	Pk2jmWGPZXYL7RLHCHYYEGKUBFR96	PÁGINA	369/1071	

**APELLIDOS Y NOMBRE / RAZÓN SOCIAL**

GÁMEZ GÁMEZ MARÍA FUENSANTA

NIF

****0065*

EXPEDIENTE

1054920

ANUALIDAD**DE PAGO**

1ª

IMPORTE POR ANUALIDAD

	2023	2024	2025	2026	2027
IMPORTE MÁXIMO SUBVENCIONABLE	538,48 €	538,48 €	538,48 €	538,48 €	538,48 €
IMPORTE MEDIO DE TRANSFERENCIA (€/ha)	349,66 €	349,66 €	349,66 €	349,66 €	349,66 €

RESUMEN DE UNIDADES

Cód	GRUPO DE PAGO	Sup. Dec. Admisible (ha)	Sup. Comprometida (ha)	Sup. ajustada compromiso (1) (ha)	% sobredec.	Sup. Propuesta (ha)	Importe Declarado	Importe Topado	Importe Propuesto	Importe tras sobredec.
433	FRUTALES REGADÍO	1,54		1,54	0,00	1,54	538,48	538,48	538,48	538,48
TOTAL		1,54	1,54	1,54		1,54	538,48	538,48	538,48	538,48

APLICACIÓN DE REDUCCIONES Y PENALIZACIONES

GRUPO DE PAGO	Importe Calculado	Importe prereduc.	Criterios de subvencionabilidad y compromisos	Presentación tardía	Omisión declaración	Condicionalidad	IMPORTE (Euros) PROPUESTO
FRUTALES REGADÍO	538,48	538,48	0,00	0,00	0,00	0,00	538,48
TOTAL	538,48	538,48					538,48

RESUMEN DE PAGOS

	IMPORTE (Euros)		
	PROPUESTO	FEADER (Eje 2)	MAPA
PROPUESTO	538,48	457,71	52,82
			CAPADR 27,95

RECINTOS PROPUESTOS

REF.	REFERENCIA SIGPAC	CULTIVO	DESCRIPCIÓN CULTIVO	S/R	G.PAGO	PEND. MEDIA (%)	SUP. DEC. ADMISIBLE (ha)	SUP. COMPROM. (ha)	SUP. AJUSTADA COMPR.(1) (ha)	SUP. CONV. SIGPAC (ha)	SUP. CERTIE. (ha)	SUP. CAMPO (ha)	SUP. CAMPO DETER. CULT. DECLARADO (ha)	SUP. DEC. REDUCIDA (ha)	SUP. PROPUESTA (ha)
1700000003470077	29-038-031-00022-001	207004	LIMONERO-VERNA	R	433	0,80	0,36	0,36	0,36		0,36			0,36	0,36
1700000003470078	29-038-031-00028-001	207004	LIMONERO-VERNA	R	433	0,60	1,18	1,18	1,18		1,18			1,18	1,18

(1) Superficie declarada admisible ajustada con la superficie comprometida.
(2) Factor de penalización valorando el alcance para el tipo de compromiso.

Puede verificar la integridad de una copia de este documento mediante la lectura del código QR adjunto o mediante el acceso a la dirección <https://ws050.juntadeandalucia.es/verificarFirma> indicando el código de VERIFICACIÓN

FIRMADO POR	JUAN JOSE SOLER GARCIA	FECHA	03/07/2024
	ROCIO GUIJARRO MILLAN		
VERIFICACIÓN	Pk2jmWGPZXYL7RLHCHYYEGKUBFR96	PÁGINA	370/1071



**APELLIDOS Y NOMBRE / RAZÓN SOCIAL**

GARCIA ARANDA CATALINA MARIA

NIF

****6866*

EXPEDIENTE

1007339

ANUALIDAD DE PAGO

1ª

IMPORTE POR ANUALIDAD

	2023	2024	2025	2026	2027
IMPORTE MÁXIMO SUBVENCIONABLE	3.206,38 €	3.206,38 €	3.206,38 €	3.206,38 €	3.206,38 €
IMPORTE MEDIO DE TRANSFERENCIA (€/ha)	349,66 €	349,66 €	349,66 €	349,66 €	349,66 €

RESUMEN DE UNIDADES

Cód	GRUPO DE PAGO	Sup. Dec. Admisible (ha)	Sup. Comprometida (ha)	Sup. ajustada compromiso (1) (ha)	% sobredec.	Sup. Propuesta (ha)	Importe Declarado	Importe Topado	Importe Propuesto	Importe tras sobredec.
433	FRUTALES REGADÍO	9,17		9,17	0,00	9,17	3.206,38	3.206,38	3.206,38	3.206,38
TOTAL		9,17	9,17	9,17		9,17	3.206,38	3.206,38	3.206,38	3.206,38

APLICACIÓN DE REDUCCIONES Y PENALIZACIONES

GRUPO DE PAGO	Importe Calculado	Importe prereduc.	Criterios de subvencionabilidad y compromisos	Presentación tardía	Omisión declaración	Condicionalidad	IMPORTE (Euros) PROPUESTO
FRUTALES REGADÍO	3.206,38	3.206,38	0,00	0,00	0,00	0,00	3.206,38
TOTAL	3.206,38	3.206,38					3.206,38

RESUMEN DE PAGOS

	IMPORTE (Euros)			
	PROPUESTO	FEADER (Eje 2)	MAPA	CAPADR
PROPUESTO	3.206,38	2.725,42	314,55	166,41

RECINTOS PROPUESTOS

REF.	REFERENCIA SIGPAC	CULTIVO/DESCRIPCIÓN CULTIVO	S/R	G.PAGO	PEND. MEDIA (%)	SUP. DEC. ADMISIBLE (ha)	SUP. COMPROM. (ha)	SUP. AJUSTADA COMPROM. (1) (ha)	SUP. CONV. SIGPAC (ha)	SUP. CERTIF. (ha)	SUP. CAMPO (ha)	SUP. CAMPO DETER. CULT. DECLARADO (ha)	SUP. DEC. REDUCIDA (ha)	SUP. PROPUESTA (ha)
-1211745	29-012-029-00027-003	207004 LIMONERO-VERNA	R	433	9,80	0,02	0,02	0,02		0,02			0,02	0,02
-1211744	29-012-029-00022-013	207004 LIMONERO-VERNA	R	433	12,60	1,18	1,18	1,18		1,18			1,18	1,18
1700000006440376	29-012-029-00021-001	207004 LIMONERO-VERNA	R	433	12,50	2,45	2,45	2,45		2,45			2,45	2,45
1700000006440378	29-012-030-00136-002	207004 LIMONERO-VERNA	R	433	3,40	0,72	0,72	0,72		0,72			0,72	0,72
1700000006440379	29-012-030-00137-001	207004 LIMONERO-VERNA	R	433	6,30	0,60	0,60	0,60		0,60			0,60	0,60
1700000006440380	29-012-039-00029-003	207004 LIMONERO-VERNA	R	433	5,70	4,20	4,20	4,20		4,20			4,20	4,20

INCIDENCIAS**INCIDENCIA DESCRIPCIÓN**

- 4272 Verifica que las líneas de declaración de las Solicitudes Únicas no tienen solapes con la capa de Retroactividad Gráfica (ambas de la misma campaña) a nivel de expediente/línea de declaración gráfica de la solicitud.
Ref:-941683 Recinto:29-012-029-00020-00001 Cultivo: - Agregado de la referencia del recinto.:0 Zona de la referencia del recinto.:0 Superficie solapada.:0,11 Id. Incid.:95938034
- 100400 Recinto con cultivo, variedad, régimen de explotación o uso Sigpac no compatible con la operación solicitada (Anexo IV.I Cultivos y variedades elegibles para las Intervenciones. Orden de 28 de marzo de 2023).
Ref:-941683 Recinto:29-012-029-00020-00001 Cultivo:207004 LIMONERO-VERNA Secano Uso:CI
- 100402 Recinto solicitado no forma parte de ningún organismo de control autorizado para la producción ecológica en Andalucía o fecha de inscripción posterior al plazo establecido (Anexo I. Criterios de Subvencionabilidad. Orden 28 de marzo de 2023).
Ref:1700000006440381 Recinto:29-012-039-00029-00004 Cultivo:207004 LIMONERO-VERNA Regadío
- 100424 Solicita recinto que no está comprometido para la operación.
Ref:-941683 Recinto:29-012-029-00020-00001 Cultivo:207004 LIMONERO-VERNA Secano
Ref:1700000006440381 Recinto:29-012-039-00029-00004 Cultivo:207004 LIMONERO-VERNA Regadío

(1) Superficie declarada admisible ajustada con la superficie comprometida.

(2) Factor de penalización valorando el alcance para el tipo de compromiso.

Puede verificar la integridad de una copia de este documento mediante la lectura del código QR adjunto o mediante el acceso a la dirección <https://ws050.juntadeandalucia.es/verificarFirma> indicando el código de VERIFICACIÓN

FIRMADO POR	JUAN JOSE SOLER GARCIA	FECHA	03/07/2024	
	ROCIO GUIJARRO MILLAN			
VERIFICACIÓN	Pk2jmWGPZXYL7RLHCHYYEGKUBFR96	PÁGINA	371/1071	

**APELLIDOS Y NOMBRE / RAZÓN SOCIAL**

GARCIA ARANDA MARIA

NIF

****8976*

EXPEDIENTE

1167144

ANUALIDAD DE PAGO

1ª

IMPORTE POR ANUALIDAD

	2023	2024	2025	2026	2027
IMPORTE MÁXIMO SUBVENCIONABLE	2.932,79 €	2.932,79 €	2.932,79 €	2.932,79 €	2.932,79 €
IMPORTE MEDIO DE TRANSFERENCIA (€/ha)	223,88 €	223,88 €	223,88 €	223,88 €	223,88 €

RESUMEN DE UNIDADES

Cód	GRUPO DE PAGO	Sup. Dec. Admisible (ha)	Sup. Comprometida (ha)	Sup. ajustada compromiso (I) (ha)	% sobredec.	Sup. Propuesta (ha)	Importe Declarado	Importe Topado	Importe Propuesto	Importe tras sobredec.
429	OLIVAR	3,23		3,16	0,00	3,16	783,36	783,36	783,36	783,36
432	FRUTALES SECANO	9,94		9,94	0,00	9,94	2.149,43	2.149,43	2.149,43	2.149,43
TOTAL		13,17	13,10	13,10		13,10	2.932,79	2.932,79	2.932,79	2.932,79

APLICACIÓN DE REDUCCIONES Y PENALIZACIONES

GRUPO DE PAGO	Importe Calculado	Importe prereduc.	Criterios de subvencionabilidad y compromisos	Presentación tardía	Omisión declaración	Condicionalidad	IMPORTES (Euros) PROPUESTO
FRUTALES SECANO	2.149,43	2.149,43	0,00	0,00	2,00	0,00	2.106,44
OLIVAR	783,36	783,36	0,00	0,00	2,00	0,00	767,69
TOTAL	2.932,79	2.932,79					2.874,13

RESUMEN DE PAGOS

	IMPORTES (Euros)				
	PROPUESTO	PROPUESTO	FEADER (Eje 2)	MAPA	CAPADR
		2.874,13	2.443,01	281,95	149,17

RECINTOS PROPUESTOS

REF.	REFERENCIA SIGPAC	CULTIVO	DESCRIPCIÓN CULTIVO	S/R	G.PAGO	PEND. MEDIA (%)	SUP. DEC. ADMISIBLE (ha)	SUP. COMPROM. (ha)	SUP. AJUSTADA COMPR.(I) (ha)	SUP. CONV. SIGPAC (ha)	SUP. CERTIF. (ha)	SUP. CAMPO (ha)	SUP. CAMPO DETER. CULT. DECLARADO (ha)	SUP. DEC. REDUCIDA (ha)	SUP. PROPUESTA (ha)
-122189	29-012-013-00057-011	101021	OLIVAR-ALOREÑA	S	429	40,50	0,52	0,49	0,49		0,52			0,49	0,49
-122188	29-012-013-00057-006	101021	OLIVAR-ALOREÑA	S	429	35,80	0,93	0,93	0,93		0,93			0,93	0,93
-65448	29-012-013-00057-007	101021	OLIVAR-ALOREÑA	S	429	41,90	1,37	1,33	1,33		1,37			1,33	1,33
4116536	29-012-013-00057-002	101021	OLIVAR-ALOREÑA	S	429	36,50	0,02	0,02	0,02		0,02			0,02	0,02
4116565	29-012-013-00061-002	101021	OLIVAR-ALOREÑA	S	429	19,60	0,24	0,24	0,24		0,24			0,24	0,24
4116623	29-012-013-00057-004	101021	OLIVAR-ALOREÑA	S	429	55,20	0,05	0,05	0,05		0,05			0,05	0,05
4116642	29-012-013-00057-005	101021	OLIVAR-ALOREÑA	S	429	19,10	0,08	0,08	0,08		0,08			0,08	0,08
4116645	29-012-013-00057-003	101021	OLIVAR-ALOREÑA	S	429	46,50	0,02	0,02	0,02		0,02			0,02	0,02
-65446	29-012-013-00057-012	104024	ALMENDROS-MARCONA	S	432	45,60	1,52	1,52	1,52		1,52			1,52	1,52
4116609	29-012-013-00061-004	104024	ALMENDROS-MARCONA	S	432	51,70	4,96	4,96	4,96		4,96			4,96	4,96
4116640	29-012-013-00057-010	104024	ALMENDROS-MARCONA	S	432	40,60	3,46	3,46	3,46		3,46			3,46	3,46

INCIDENCIAS**INCIDENCIA DESCRIPCIÓN**

- 256 Solicitud con recintos no declarados en campaña actual con una reducción por omisión de superficie superior al 3%
CÓDIGO PARA EL PORCENTAJE DE REDUCCIÓN POR OMISIÓN QUE CORRESPONDE A LA SOLICITUD:2
- 4272 Verifica que las líneas de declaración de las Solicitudes Únicas no tienen solapes con la capa de Retroactividad Gráfica (ambas de la misma campaña) a nivel de expediente/línea de declaración gráfica de la solicitud.
Ref:-65448 Recinto:29-012-013-00057-00007 Cultivo: - Agregado de la referencia del recinto.:0 Zona de la referencia del recinto.:0 Superficie solapada.:0,04 Id. Incid.:95941333
Ref:-122189 Recinto:29-012-013-00057-00011 Cultivo: - Agregado de la referencia del recinto.:0 Zona de la referencia del recinto.:0 Superficie solapada.:0,03 Id. Incid.:95941332
- 101007 Expediente afectado por condicionalidad (art. 32 de Orden 28 marzo 2023)
Porcentaje Reducción:0

(1) Superficie declarada admisible ajustada con la superficie comprometida.

(2) Factor de penalización valorando el alcance para el tipo de compromiso.

Puede verificar la integridad de una copia de este documento mediante la lectura del código QR adjunto o mediante el acceso a la dirección <https://ws050.juntadeandalucia.es/verificarFirma> indicando el código de VERIFICACIÓN

FIRMADO POR	JUAN JOSE SOLER GARCIA	FECHA	03/07/2024	
	ROCIO GUIJARRO MILLAN			
VERIFICACIÓN	Pk2jmWGPZXYL7RLHCHYYEGKUBFR96	PÁGINA	372/1071	

**APELLIDOS Y NOMBRE / RAZÓN SOCIAL**

GARCIA ARANDA MIGUEL

NIF

****3241*

EXPEDIENTE

1078003

ANUALIDAD DE PAGO

1ª

IMPORTE POR ANUALIDAD

	2023	2024	2025	2026	2027
IMPORTE MÁXIMO SUBVENCIONABLE	1.935,84 €	1.935,84 €	1.935,84 €	1.935,84 €	1.935,84 €
IMPORTE MEDIO DE TRANSFERENCIA (€/ha)	219,98 €	219,98 €	219,98 €	219,98 €	219,98 €

RESUMEN DE UNIDADES

Cód	GRUPO DE PAGO	Sup. Dec. Admisible (ha)	Sup. Comprometida (ha)	Sup. ajustada compromiso (I) (ha)	% sobredec.	Sup. Propuesta (ha)	Importe Declarado	Importe Topado	Importe Propuesto	Importe tras sobredec.
429	OLIVAR	1,04		1,04	0,00	1,04	257,82	257,82	257,82	257,82
432	FRUTALES SECANO	7,78		7,76	0,00	7,76	1.678,02	1.678,02	1.678,02	1.678,02
TOTAL		8,82	8,80	8,80		8,80	1.935,84	1.935,84	1.935,84	1.935,84

APLICACIÓN DE REDUCCIONES Y PENALIZACIONES

GRUPO DE PAGO	Importe Calculado	Importe prereduc.	Criterios de subvencionabilidad y compromisos			Omisión declaración	Condicionalidad	PROPUESTO	IMPORTE (Euros)
			Presentación tardía	Presentación	Presentación				
FRUTALES SECANO	1.678,02	1.678,02	0,00	0,00	0,00	0,00	0,00	1.678,02	
OLIVAR	257,82	257,82	0,00	0,00	0,00	0,00	0,00	257,82	
TOTAL	1.935,84	1.935,84						1.935,84	

RESUMEN DE PAGOS

PROPUESTO	IMPORTE (Euros)			
	PROPUESTO	FEADER (Eje 2)	MAPA	CAPADR
PROPUESTO	1.935,84	1.645,47	189,90	100,47

RECINTOS PROPUESTOS

REF.	REFERENCIA SIGPAC	CULTIVO	DESCRIPCIÓN CULTIVO	S/R	G.PAGO	PEND. MEDIA (%)	SUP. DEC. ADMISIBLE (ha)	SUP. COMPROM. (ha)	SUP. AJUSTADA COMPR.(I) (ha)	SUP. CONV. SIGPAC (ha)	SUP. CERTIF. (ha)	SUP. CAMPO (ha)	SUP. CAMPO DETER. CULT. DECLARADO (ha)	SUP. DEC. REDUCIDA (ha)	SUP. PROPUESTA (ha)
170000004819653	29-012-012-00471-002	101138	OLIVAR-HOJIBLANCA	S	429	50,10	0,04	0,04	0,04	0,04	0,04	0,04	0,04	0,04	0,04
170000004819654	29-012-012-00287-002	101138	OLIVAR-HOJIBLANCA	S	429	27,00	0,10	0,10	0,10	0,10	0,10	0,10	0,10	0,10	0,10
170000004819655	29-012-012-00286-003	101138	OLIVAR-HOJIBLANCA	S	429	50,00	0,13	0,13	0,13	0,13	0,13	0,13	0,13	0,13	0,13
170000004819656	29-012-013-00199-001	101138	OLIVAR-HOJIBLANCA	S	429	15,10	0,28	0,28	0,28	0,28	0,28	0,28	0,28	0,28	0,28
170000004819657	29-012-013-00227-002	101138	OLIVAR-HOJIBLANCA	S	429	15,30	0,47	0,47	0,47	0,47	0,47	0,47	0,47	0,47	0,47
170000004819658	29-012-012-00471-003	101138	OLIVAR-HOJIBLANCA	S	429	37,70	0,02	0,02	0,02	0,02	0,02	0,02	0,02	0,02	0,02
170000004819661	29-012-012-00471-007	104007	ALMENDROS-COMUNA	S	432	22,00	0,06	0,06	0,06	0,06	0,06	0,06	0,06	0,06	0,06
170000004819662	29-012-012-00471-008	104007	ALMENDROS-COMUNA	S	432	48,90	0,05	0,05	0,05	0,05	0,05	0,05	0,05	0,05	0,05
170000004819663	29-012-012-00278-001	104007	ALMENDROS-COMUNA	S	432	37,30	1,17	1,17	1,17	1,17	1,17	1,17	1,17	1,17	1,17
170000004819664	29-012-012-00280-008	104007	ALMENDROS-COMUNA	S	432	31,80	2,87	2,87	2,87	2,87	2,87	2,87	2,87	2,87	2,87
170000004819665	29-012-012-00280-011	104007	ALMENDROS-COMUNA	S	432	37,60	0,71	0,71	0,71	0,71	0,71	0,71	0,71	0,71	0,71
170000004819666	29-012-012-00280-018	104007	ALMENDROS-COMUNA	S	432	57,90	0,89	0,89	0,89	0,89	0,89	0,89	0,89	0,89	0,89
170000004819667	29-012-012-00280-020	104007	ALMENDROS-COMUNA	S	432	50,80	0,26	0,26	0,26	0,26	0,26	0,26	0,26	0,26	0,26
170000004819668	29-012-012-00289-001	104007	ALMENDROS-COMUNA	S	432	39,10	0,19	0,19	0,19	0,19	0,19	0,19	0,19	0,19	0,19
170000004819669	29-012-012-00287-001	104007	ALMENDROS-COMUNA	S	432	28,90	0,08	0,08	0,08	0,08	0,08	0,08	0,08	0,08	0,08
170000004819670	29-012-012-00286-001	104007	ALMENDROS-COMUNA	S	432	49,30	0,20	0,20	0,20	0,20	0,20	0,20	0,20	0,20	0,20
170000004819671	29-012-012-00291-002	104007	ALMENDROS-COMUNA	S	432	44,70	0,57	0,55	0,55	0,55	0,57	0,57	0,55	0,55	0,55
170000004819672	29-012-012-00471-001	104007	ALMENDROS-COMUNA	S	432	44,40	0,73	0,73	0,73	0,73	0,73	0,73	0,73	0,73	0,73

INCIDENCIAS**INCIDENCIA DESCRIPCIÓN**

4272 Verifica que las líneas de declaración de las Solicitudes Únicas no tienen solapes con la capa de Retroactividad Gráfica (ambas de la misma campaña) a nivel de expediente/línea de declaración gráfica de la solicitud.
 Ref:170000004819671 Recinto:29-012-012-00291-00002 Cultivo: - Agregado de la referencia del recinto.:0 Zona de la referencia del recinto.:0 Superficie solapada.:0,02 Id. Incid.:9593240

(1) Superficie declarada admisible ajustada con la superficie comprometida.
 (2) Factor de penalización valorando el alcance para el tipo de compromiso.

Puede verificar la integridad de una copia de este documento mediante la lectura del código QR adjunto o mediante el acceso a la dirección <https://ws050.juntadeandalucia.es/verificarFirma> indicando el código de VERIFICACIÓN

FIRMADO POR	JUAN JOSE SOLER GARCIA	FECHA	03/07/2024	
	ROCIO GUIJARRO MILLAN			
VERIFICACIÓN	Pk2jmWGPZXRYL7RLHCHYYEGKUBFR96	PÁGINA	373/1071	

**APELLIDOS Y NOMBRE / RAZÓN SOCIAL**

GARCIA ARROCHA ISABEL MARIA

NIF

***4124*

EXPEDIENTE

1263908

ANUALIDAD DE PAGO

1ª

IMPORTE POR ANUALIDAD

	2023	2024	2025	2026	2027
IMPORTE MÁXIMO SUBVENCIONABLE	1.608,83 €	1.608,83 €	1.608,83 €	1.608,83 €	1.608,83 €
IMPORTE MEDIO DE TRANSFERENCIA (€/ha)	216,24 €	216,24 €	216,24 €	216,24 €	216,24 €

RESUMEN DE UNIDADES

Cód	GRUPO DE PAGO	Sup. Dec. Admisible (ha)	Sup. Comprometida (ha)	Sup. ajustada compromiso (1) (ha)	% sobredec.	Sup. Propuesta (ha)	Importe Declarado	Importe Topado	Importe Propuesto	Importe tras sobredec.
432	FRUTALES SECANO	7,44		7,44	0,00	7,44	1.608,83	1.608,83	1.608,83	1.608,83
TOTAL		7,44	7,44	7,44		7,44	1.608,83	1.608,83	1.608,83	1.608,83

APLICACIÓN DE REDUCCIONES Y PENALIZACIONES

GRUPO DE PAGO	Importe Calculado	Importe prereduc.	Criterios de subvencionabilidad y compromisos	Presentación tardía	Omisión declaración	Condicionalidad	IMPORTE (Euros) PROPUESTO
FRUTALES SECANO	1.608,83	1.608,83	0,00	0,00	0,00	0,00	1.608,83
TOTAL	1.608,83	1.608,83					1.608,83

RESUMEN DE PAGOS

	IMPORTE (Euros)			
	PROPUESTO	FEADER (Eje 2)	MAPA	CAPADR
PROPUESTO	1.608,83	1.367,51	157,83	83,49

RECINTOS PROPUESTOS

REF.	REFERENCIA SIGPAC	CULTIVO	DESCRIPCIÓN CULTIVO	S/R	G.PAGO	PEND. MEDIA (%)	SUP. DEC. ADMISIBLE (ha)	SUP. COMPROM. (ha)	SUP. AJUSTADA COMPROM. (1) (ha)	SUP. CONV. SIGPAC (ha)	SUP. CERTIE (ha)	SUP. CAMPO (ha)	SUP. CAMPO DETER. CULT. DECLARADO (ha)	SUP. DEC. REDUCIDA (ha)	SUP. PROPUESTA (ha)
5246690	29-081-002-00032-003	117125	CASTAÑOS-PILONGA	S	432	37,80	7,44	7,44	7,44		7,44			7,44	7,44

(1) Superficie declarada admisible ajustada con la superficie comprometida.

(2) Factor de penalización valorando el alcance para el tipo de compromiso.

Puede verificar la integridad de una copia de este documento mediante la lectura del código QR adjunto o mediante el acceso a la dirección <https://ws050.juntadeandalucia.es/verificarFirma> indicando el código de VERIFICACIÓN

FIRMADO POR	JUAN JOSE SOLER GARCIA	FECHA	03/07/2024	
	ROCIO GUIJARRO MILLAN			
VERIFICACIÓN	Pk2jmWGPZXYL7RLHCHYYEGKUBFR96	PÁGINA	374/1071	



APELLIDOS Y NOMBRE / RAZÓN SOCIAL **NIF** **EXPEDIENTE** **ANUALIDAD DE PAGO**
 GARCIA BATANAS MANUEL ****9133* 1208426 1ª

IMPORTE POR ANUALIDAD

	2023	2024	2025	2026	2027
IMPORTE MÁXIMO SUBVENCIONABLE	1.140,34 €	1.140,34 €	1.140,34 €	1.140,34 €	1.140,34 €
IMPORTE MEDIO DE TRANSFERENCIA (€/ha)	247,90 €	247,90 €	247,90 €	247,90 €	247,90 €

RESUMEN DE UNIDADES

Cód	GRUPO DE PAGO	Sup. Dec. Admisible (ha)	Sup. Comprometida (ha)	Sup. ajustada compromiso (1) (ha)	% sobredec.	Sup. Propuesta (ha)	Importe Declarado	Importe Topado	Importe Propuesto	Importe tras sobredec.
429	OLIVAR	4,60		4,60	0,00	4,60	1.140,34	1.140,34	1.140,34	1.140,34
TOTAL		4,60	4,60	4,60		4,60	1.140,34	1.140,34	1.140,34	1.140,34

APLICACIÓN DE REDUCCIONES Y PENALIZACIONES

GRUPO DE PAGO	Importe Calculado	Importe prerreduc.	Criterios de subvencionabilidad y compromisos	Presentación tardía	Omisión declaración	Condicionalidad	IMPORTE (Euros) PROPUESTO
OLIVAR	1.140,34	1.140,34	0,00	0,00	0,00	0,00	1.140,34
TOTAL	1.140,34	1.140,34					1.140,34

RESUMEN DE PAGOS

	IMPORTE (Euros)			
	PROPUESTO	FEADER (Eje 2)	MAPA	CAPADR
PROPUESTO	1.140,34	969,29	111,87	59,18

RECINTOS PROPUESTOS

REF.	REFERENCIA SIGPAC	CULTIVO	DESCRIPCIÓN CULTIVO	S/R	G.PAGO	PEND. MEDIA (€)	SUP. DEC. ADMISIBLE (ha)	SUP. COMPROM. (ha)	SUP. AJUSTADA COMPROM. (1) (ha)	SUP. CONV. SIGPAC (ha)	SUP. CERTIE. (ha)	SUP. CAMPO (ha)	SUP. CAMPO DETER. CULT. DECLARADO (ha)	SUP. DEC. REDUCIDA (ha)	SUP. PROPUESTA (ha)
170000006037435	29-012-005-00317-001	101138	OLIVAR-HOJIBLANCA	S	429	19,50	1,41	1,41	1,41		1,41			1,41	1,41
170000006037437	29-012-008-00075-015	101138	OLIVAR-HOJIBLANCA	S	429	61,50	0,97	0,97	0,97		0,97			0,97	0,97
170000006037438	29-012-008-00085-003	101138	OLIVAR-HOJIBLANCA	S	429	44,10	0,01	0,01	0,01		0,01			0,01	0,01
170000006037439	29-012-008-00075-014	101138	OLIVAR-HOJIBLANCA	S	429	44,70	0,15	0,15	0,15		0,15			0,15	0,15
170000006037440	29-012-008-00075-007	101138	OLIVAR-HOJIBLANCA	S	429	49,80	0,53	0,53	0,53		0,53			0,53	0,53
170000006037441	29-012-008-00075-006	101138	OLIVAR-HOJIBLANCA	S	429	51,90	0,34	0,34	0,34		0,34			0,34	0,34
170000006037442	29-012-008-00075-004	101138	OLIVAR-HOJIBLANCA	S	429	40,80	0,07	0,07	0,07		0,07			0,07	0,07
170000006037443	29-012-008-00076-009	101138	OLIVAR-HOJIBLANCA	S	429	52,20	0,05	0,05	0,05		0,05			0,05	0,05
170000006037444	29-012-008-00076-010	101138	OLIVAR-HOJIBLANCA	S	429	42,50	0,18	0,18	0,18		0,18			0,18	0,18
170000006037445	29-012-008-00076-007	101138	OLIVAR-HOJIBLANCA	S	429	56,70	0,02	0,02	0,02		0,02			0,02	0,02
170000006037446	29-012-008-00076-008	101138	OLIVAR-HOJIBLANCA	S	429	74,40	0,02	0,02	0,02		0,02			0,02	0,02
170000006037447	29-012-008-00076-004	101138	OLIVAR-HOJIBLANCA	S	429	60,20	0,12	0,12	0,12		0,12			0,12	0,12
170000006037448	29-012-008-00076-006	101138	OLIVAR-HOJIBLANCA	S	429	46,50	0,01	0,01	0,01		0,01			0,01	0,01
170000006037449	29-012-008-00076-002	101138	OLIVAR-HOJIBLANCA	S	429	81,10	0,01	0,01	0,01		0,01			0,01	0,01
170000006037450	29-012-008-00075-003	101138	OLIVAR-HOJIBLANCA	S	429	50,80	0,03	0,03	0,03		0,03			0,03	0,03
170000006037451	29-012-008-00077-001	101138	OLIVAR-HOJIBLANCA	S	429	44,50	0,17	0,17	0,17		0,17			0,17	0,17
170000006037452	29-012-008-00075-002	101138	OLIVAR-HOJIBLANCA	S	429	47,00	0,04	0,04	0,04		0,04			0,04	0,04
170000006037453	29-012-008-00062-007	101138	OLIVAR-HOJIBLANCA	S	429	58,10	0,47	0,47	0,47		0,47			0,47	0,47

(1) Superficie declarada admisible ajustada con la superficie comprometida.
(2) Factor de penalización valorando el alcance para el tipo de compromiso.

Puede verificar la integridad de una copia de este documento mediante la lectura del código QR adjunto o mediante el acceso a la dirección <https://ws050.juntadeandalucia.es/verificarFirma> indicando el código de VERIFICACIÓN

FIRMADO POR	JUAN JOSE SOLER GARCIA	FECHA	03/07/2024	
	ROCIO GUIJARRO MILLAN			
VERIFICACIÓN	Pk2jmWGPZXYL7RLHCHYYEGKUBFR96	PÁGINA	375/1071	



APELLIDOS Y NOMBRE / RAZÓN SOCIAL
GARCÍA CALDERÓN REMEDIOS

NIF
****1227*

EXPEDIENTE
1071376

ANUALIDAD DE PAGO

RESUMEN DE PAGOS

PROPUESTO	IMPORTE (Euros)			
	PROPUESTO	FEADER (Eje 2)	MAPA	CAPADR
	0,00	0,00	0,00	0,00

INCIDENCIAS

INCIDENCIA DESCRIPCIÓN

- 100400 Recinto con cultivo, variedad, régimen de explotación o uso Siggac no compatible con la operación solicitada (Anexo IV.I Cultivos y variedades elegibles para las Intervenciones. Orden de 28 de marzo de 2023).
Ref:1700000006296043 Recinto:29-094-005-00375-00004 Cultivo:344008 MANGO-OSTEEN Secano Uso:FY
Ref:1700000006296040 Recinto:29-099-009-09041-00002 Cultivo:343005 AGUACATE-HASS Secano Uso:FY
- 100402 Recinto solicitado no forma parte de ningún organismo de control autorizado para la producción ecológica en Andalucía o fecha de inscripción posterior al plazo establecido (Anexo I. Criterios de Subvencionabilidad. Orden 28 de marzo de 2023).
Ref:1700000006296039 Recinto:29-099-009-00034-00004 Cultivo:343005 AGUACATE-HASS Regadío
- 100424 Solicita recinto que no está comprometido para la operación.
Ref:1700000006296043 Recinto:29-094-005-00375-00004 Cultivo:344008 MANGO-OSTEEN Secano
Ref:1700000006296041 Recinto:29-099-009-00034-00003 Cultivo:343005 AGUACATE-HASS Regadío
Ref:1700000006296039 Recinto:29-099-009-00034-00004 Cultivo:343005 AGUACATE-HASS Regadío
Ref:1700000006296040 Recinto:29-099-009-09041-00002 Cultivo:343005 AGUACATE-HASS Secano
Ref:1700000006296042 Recinto:29-099-009-09041-00003 Cultivo:343005 AGUACATE-HASS Regadío
- 101008 Expediente sin compromisos vigentes.
Operación:6503.2

(1) Superficie declarada admisible ajustada con la superficie comprometida.
(2) Factor de penalización valorando el alcance para el tipo de compromiso.

Puede verificar la integridad de una copia de este documento mediante la lectura del código QR adjunto o mediante el acceso a la dirección https://ws050.juntadeandalucia.es/verificarFirma indicando el código de VERIFICACIÓN				
FIRMADO POR	JUAN JOSE SOLER GARCIA	FECHA	03/07/2024	
	ROCIO GUIJARRO MILLAN			
VERIFICACIÓN	Pk2jmWGPZXRyl7RLHCHYYEGKUBFR96	PÁGINA	376/1071	



<u>APELLIDOS Y NOMBRE / RAZÓN SOCIAL</u>	<u>NIF</u>	<u>EXPEDIENTE</u>	<u>ANUALIDAD DE PAGO</u>
GARCIA CHICON ISIDORO	****1222*	1044214	1ª
<u>IMPORTE POR ANUALIDAD</u>			

	<u>2023</u>	<u>2024</u>	<u>2025</u>	<u>2026</u>	<u>2027</u>
IMPORTE MÁXIMO SUBVENCIONABLE	9.916,00 €	9.916,00 €	9.916,00 €	9.916,00 €	9.916,00 €
IMPORTE MEDIO DE TRANSFERENCIA (€/ha)	247,90 €	247,90 €	247,90 €	247,90 €	247,90 €

RESUMEN DE UNIDADES

<u>Cód</u>	<u>GRUPO DE PAGO</u>	<u>Sup. Dec. Admisible (ha)</u>	<u>Sup. Comprometida (ha)</u>	<u>Sup. ajustada compromiso (1) (ha)</u>	<u>% sobredec.</u>	<u>Sup. Propuesta (ha)</u>	<u>Importe Declarado</u>	<u>Importe Topado</u>	<u>Importe Propuesto</u>	<u>Importe tras sobredec.</u>
429	OLIVAR	68,84		40,00	0,00	40,00	9.916,00	9.916,00	9.916,00	9.916,00
TOTAL		68,84	40,00	40,00		40,00	9.916,00	9.916,00	9.916,00	9.916,00

APLICACIÓN DE REDUCCIONES Y PENALIZACIONES

<u>GRUPO DE PAGO</u>	<u>Importe Calculado</u>	<u>Importe prereduc.</u>	<u>Criterios de subvencionabilidad y compromisos</u>	<u>Presentación tardía</u>	<u>Omisión declaración</u>	<u>Condicionabilidad</u>	<u>IMPORTE (Euros) PROPUESTO</u>
OLIVAR	9.916,00	9.916,00	0,00	0,00	0,00	0,00	9.916,00
TOTAL	9.916,00	9.916,00					9.916,00

RESUMEN DE PAGOS

	<u>IMPORTE (Euros)</u>			
	<u>PROPUESTO</u>	<u>FEADER (Eje 2)</u>	<u>MAPA</u>	<u>CAPADR</u>
PROPUESTO	9.916,00	8.428,60	972,76	514,64

(1) Superficie declarada admisible ajustada con la superficie comprometida.
(2) Factor de penalización valorando el alcance para el tipo de compromiso.

Puede verificar la integridad de una copia de este documento mediante la lectura del código QR adjunto o mediante el acceso a la dirección <https://ws050.juntadeandalucia.es/verificarFirma> indicando el código de VERIFICACIÓN

FIRMADO POR	JUAN JOSE SOLER GARCIA	FECHA	03/07/2024	
	ROCIO GUIJARRO MILLAN			
VERIFICACIÓN	Pk2jmWGPZXYL7RLHCHYYEGKUBFR96	PÁGINA	377/1071	



RECINTOS PROPUESTOS

REF.	REFERENCIA SIGPAC	CULTIVO DESCRIPCIÓN CULTIVO	S/R	G.PAGO	PEND. MEDIA (%)	SUP. DEC. ADMISIBLE (ha)	SUP. COMPROM. (ha)	SUP. AJUSTADA COMPR.(1) (ha)	SUP. CONV. SIGPAC (ha)	SUP. CERTIF. (ha)	SUP. CAMPO (ha)	SUP. CAMPO DETER. CULT. (ha)	SUP. DEC. REDUCIDA (ha)	SUP. PROPUESTA (ha)
-156299	29-031-005-00045-007	101138 OLIVAR-HOJIBLANCA	S	429	37,30	0,03	0,03	0,03		0,03			0,03	0,03
-922336	29-031-005-00011-019	101138 OLIVAR-HOJIBLANCA	S	429	18,10	0,16	0,16	0,16		0,16			0,16	0,16
170000002686535	29-031-001-00004-010	101138 OLIVAR-HOJIBLANCA	S	429	32,00	1,58	1,58	1,58		1,58			1,58	1,58
170000002686561	29-031-002-00023-029	101138 OLIVAR-HOJIBLANCA	S	429	10,60	0,09	0,09	0,09		0,09			0,09	0,09
170000002686562	29-031-002-00023-027	101138 OLIVAR-HOJIBLANCA	S	429	14,70	0,29	0,29	0,29		0,29			0,29	0,29
170000002686564	29-031-003-00008-008	101138 OLIVAR-HOJIBLANCA	S	429	14,20	0,17	0,17	0,17		0,17			0,17	0,17
170000002686565	29-031-005-00008-001	101138 OLIVAR-HOJIBLANCA	S	429	21,60	4,18	4,18	4,18		4,18			4,18	4,18
170000002686566	29-031-004-00123-001	101138 OLIVAR-HOJIBLANCA	S	429	19,70	0,42	0,42	0,42		0,42			0,42	0,42
170000002686567	29-031-005-00010-001	101138 OLIVAR-HOJIBLANCA	S	429	17,30	0,03	0,03	0,03		0,03			0,03	0,03
170000002686568	29-031-005-00010-003	101138 OLIVAR-HOJIBLANCA	S	429	10,20	0,18	0,18	0,18		0,18			0,18	0,18
170000002686569	29-031-005-00010-004	101138 OLIVAR-HOJIBLANCA	S	429	11,00	0,08	0,08	0,08		0,08			0,08	0,08
170000002686570	29-031-005-00010-005	101138 OLIVAR-HOJIBLANCA	S	429	16,00	0,11	0,11	0,11		0,11			0,11	0,11
170000002686571	29-031-005-00011-002	101138 OLIVAR-HOJIBLANCA	S	429	19,40	3,28	3,28	3,28		3,28			3,28	3,28
170000002686572	29-031-005-00045-007	101138 OLIVAR-HOJIBLANCA	S	429	37,30	5,63	5,55	5,55		5,55			5,55	5,55
170000002686573	29-031-006-00006-003	101138 OLIVAR-HOJIBLANCA	S	429	35,80	0,13	0,13	0,13		0,13			0,13	0,13
170000002686574	29-031-005-00010-006	101138 OLIVAR-HOJIBLANCA	S	429	10,20	0,02	0,02	0,02		0,02			0,02	0,02
170000002686575	29-031-006-00008-003	101138 OLIVAR-HOJIBLANCA	S	429	27,90	0,96	0,96	0,96		0,96			0,96	0,96
170000002686576	29-031-006-00013-005	101138 OLIVAR-HOJIBLANCA	S	429	32,00	0,88	0,88	0,88		0,88			0,88	0,88
170000002686577	29-031-006-00006-004	101138 OLIVAR-HOJIBLANCA	S	429	33,80	0,21	0,21	0,21		0,21			0,21	0,21
170000002686578	29-031-006-00008-002	101138 OLIVAR-HOJIBLANCA	S	429	29,70	0,48	0,48	0,48		0,48			0,48	0,48
170000002686580	29-031-006-00013-005	101138 OLIVAR-HOJIBLANCA	S	429	32,00	0,39	0,39	0,39		0,39			0,39	0,39
170000002686581	29-031-006-00009-003	101138 OLIVAR-HOJIBLANCA	S	429	17,00	3,12	2,97	2,97		2,97			2,97	2,97
170000002686582	29-031-006-00058-001	101138 OLIVAR-HOJIBLANCA	S	429	27,20	0,54	0,54	0,54		0,54			0,54	0,54
170000002686583	29-031-006-00068-005	101138 OLIVAR-HOJIBLANCA	S	429	21,80	1,44	1,44	1,44		1,44			1,44	1,44
170000002686584	29-031-006-00068-001	101138 OLIVAR-HOJIBLANCA	S	429	25,90	1,66	1,66	1,66		1,66			1,66	1,66
170000002686585	29-031-006-00029-004	101138 OLIVAR-HOJIBLANCA	S	429	15,00	1,19	1,19	1,19		1,19			1,19	1,19
170000002686586	29-031-006-00020-002	101138 OLIVAR-HOJIBLANCA	S	429	36,70	0,59	0,59	0,59		0,59			0,59	0,59
170000002686587	29-031-009-00053-001	101138 OLIVAR-HOJIBLANCA	S	429	51,60	0,20	0,20	0,20		0,20			0,20	0,20
170000002686588	29-031-009-00032-023	101138 OLIVAR-HOJIBLANCA	S	429	19,10	16,09	16,09	16,09		16,09			16,09	16,09
170000002686591	29-031-013-00015-001	101138 OLIVAR-HOJIBLANCA	S	429	28,70	0,05	0,05	0,05		0,05			0,05	0,05
170000002686592	29-031-013-00007-001	101138 OLIVAR-HOJIBLANCA	S	429	24,90	0,19	0,19	0,19		0,19			0,19	0,19
170000002686595	29-031-002-00023-008	101138 OLIVAR-HOJIBLANCA	S	429	16,20	0,14	0,14	0,14		0,14			0,14	0,14
170000002686596	29-031-002-00023-009	101138 OLIVAR-HOJIBLANCA	S	429	21,00	2,15	2,15	2,15		2,15			2,15	2,15
170000002686597	29-031-018-00177-001	101138 OLIVAR-HOJIBLANCA	S	429	42,70	0,58	0,58	0,58		0,58			0,58	0,58
170000002686598	29-031-018-00201-001	101138 OLIVAR-HOJIBLANCA	S	429	40,20	0,05	0,05	0,05		0,05			0,05	0,05
170000002686601	29-031-002-00023-010	101138 OLIVAR-HOJIBLANCA	S	429	19,30	2,36	2,36	2,36		2,36			2,36	2,36
170000002686602	29-031-002-00023-011	101138 OLIVAR-HOJIBLANCA	S	429	27,50	0,08	0,08	0,08		0,08			0,08	0,08
170000002686603	29-031-009-00089-001	101138 OLIVAR-HOJIBLANCA	S	429	23,10	0,97	0,92	0,92		0,92			0,92	0,92
170000002686604	29-031-009-00055-001	101138 OLIVAR-HOJIBLANCA	S	429	47,50	0,48	0,48	0,48		0,48			0,48	0,48
170000002686605	29-031-001-00004-011	101138 OLIVAR-HOJIBLANCA	S	429	40,10	3,74	3,74	3,74		3,74			3,74	3,74
170000002686606	29-031-018-00039-002	101138 OLIVAR-HOJIBLANCA	S	429	21,10	8,99	8,99	8,99		8,99			8,99	8,99
170000002686607	29-031-014-00174-001	101138 OLIVAR-HOJIBLANCA	S	429	40,60	4,93	4,93	4,93		4,93			4,93	4,93

INCIDENCIAS


INCIDENCIA DESCRIPCIÓN

- 100400 Recinto con cultivo, variedad, régimen de explotación o uso Sigpac no compatible con la operación solicitada (Anexo IV.I Cultivos y variedades elegibles para las Intervenciones. Orden de 28 de marzo de 2023).
Ref:-1563030 Recinto:29-031-002-00023-00012 Cultivo:101138 OLIVAR-HOJIBLANCA Secano Uso:FS
Ref:-1563257 Recinto:29-031-005-00033-00008 Cultivo:101138 OLIVAR-HOJIBLANCA Secano Uso:FS
- 100402 Recinto solicitado no forma parte de ningún organismo de control autorizado para la producción ecológica en Andalucía o fecha de inscripción posterior al plazo establecido (Anexo I. Criterios de Subvencionabilidad. Orden 28 de marzo de 2023).
Ref:-1563030 Recinto:29-031-002-00023-00012 Cultivo:101138 OLIVAR-HOJIBLANCA Secano
Ref:-1563257 Recinto:29-031-005-00033-00008 Cultivo:101138 OLIVAR-HOJIBLANCA Secano
- 100406 Grupo de cultivo declarado en el recinto no coincide con el grupo de cultivo existente en el organismo de control autorizado para la producción ecológica en Andalucía (Anexo I. Criterios de Subvencionabilidad. Orden 28 de marzo de 2023).
Ref:-1563030 Recinto:29-031-002-00023-00012 Cultivo:101138 OLIVAR-HOJIBLANCA Secano Grupo de SIPEA:FRUTALES
Ref:-1563257 Recinto:29-031-005-00033-00008 Cultivo:101138 OLIVAR-HOJIBLANCA Secano Grupo de SIPEA:FRUTALES
- 100412 Número de hectáreas validadas inferior a la superficie mínima permitida por el grupo de cultivo (Anexo I. Criterios de Subvencionabilidad. Orden 28 de marzo de 2023).
Sup. Resuelta:0 Grupo de Pago:FRUTALES SECANO
- 100413 Recinto perteneciente a grupo de cultivo que no cumple con la superficie mínima requerida (Anexo I. Criterios de Subvencionabilidad. Orden 28 de marzo de 2023).
Ref:170000002686622 Recinto:29-031-001-00004-00012 Cultivo:104007 ALMENDROS-COMUNA Secano Sup. Declarada:3,52 Superficie Resolver:3,52
Ref:170000002686623 Recinto:29-031-002-00017-00002 Cultivo:104007 ALMENDROS-COMUNA Secano Sup. Declarada:2,22 Superficie Resolver:2,22
Ref:170000002686631 Recinto:29-031-002-00023-00012 Cultivo:104007 ALMENDROS-COMUNA Secano Sup. Declarada:3,79

(1) Superficie declarada admisible ajustada con la superficie comprometida.
(2) Factor de penalización valorando el alcance para el tipo de compromiso.

Puede verificar la integridad de una copia de este documento mediante la lectura del código QR adjunto o mediante el acceso a la dirección <https://ws050.juntadeandalucia.es/verificarFirma> indicando el código de VERIFICACIÓN

FIRMADO POR	JUAN JOSE SOLER GARCIA	FECHA	03/07/2024
	ROCIO GUIJARRO MILLAN		
VERIFICACIÓN	Pk2jmWGPZXYRL7RLHCHYYEGKUBFR96	PÁGINA	378/1071






INCIDENCIAS

INCIDENCIA DESCRIPCIÓN

- Superficie Resolver:3,79
- Ref:170000002686612 Recinto:29-031-002-00023-00028 Cultivo:104007 ALMENDROS-COMUNA Secano Sup. Declarada:0,03 Superficie Resolver:0,03
- Ref:170000002686613 Recinto:29-031-002-00023-00030 Cultivo:104007 ALMENDROS-COMUNA Secano Sup. Declarada:0,18 Superficie Resolver:0,18
- Ref:170000002686608 Recinto:29-031-003-00008-00002 Cultivo:104007 ALMENDROS-COMUNA Secano Sup. Declarada:2,27 Superficie Resolver:2,27
- Ref:170000002686609 Recinto:29-031-003-00013-00001 Cultivo:104007 ALMENDROS-COMUNA Secano Sup. Declarada:1,34 Superficie Resolver:1,34
- Ref:170000002686610 Recinto:29-031-005-00010-00002 Cultivo:104007 ALMENDROS-COMUNA Secano Sup. Declarada:1,32 Superficie Resolver:1,32
- Ref:170000002686611 Recinto:29-031-005-00033-00003 Cultivo:104007 ALMENDROS-COMUNA Secano Sup. Declarada:0,14 Superficie Resolver:0,14
- Ref:170000002686619 Recinto:29-031-005-00033-00006 Cultivo:104007 ALMENDROS-COMUNA Secano Sup. Declarada:0,16 Superficie Resolver:0,16
- Ref:170000002686618 Recinto:29-031-005-00033-00007 Cultivo:104007 ALMENDROS-COMUNA Secano Sup. Declarada:0,1 Superficie Resolver:0,1
- Ref:170000002686621 Recinto:29-031-005-00033-00008 Cultivo:104007 ALMENDROS-COMUNA Secano Sup. Declarada:3,62 Superficie Resolver:3,62
- Ref:170000002686615 Recinto:29-031-006-00013-00008 Cultivo:104007 ALMENDROS-COMUNA Secano Sup. Declarada:0,13 Superficie Resolver:0,13
- Ref:170000002686617 Recinto:29-031-009-00027-00001 Cultivo:104007 ALMENDROS-COMUNA Secano Sup. Declarada:0,3 Superficie Resolver:0,3
- Ref:170000002686616 Recinto:29-031-009-00029-00001 Cultivo:104007 ALMENDROS-COMUNA Secano Sup. Declarada:0,63 Superficie Resolver:0,63
- Ref:170000002686637 Recinto:29-031-009-00030-00001 Cultivo:104007 ALMENDROS-COMUNA Secano Sup. Declarada:0,15 Superficie Resolver:0,15
- Ref:170000002686636 Recinto:29-031-009-00032-00001 Cultivo:104007 ALMENDROS-COMUNA Secano Sup. Declarada:0,7 Superficie Resolver:0,7
- Ref:170000002686639 Recinto:29-031-009-00032-00009 Cultivo:104007 ALMENDROS-COMUNA Secano Sup. Declarada:0,84 Superficie Resolver:0,84
- Ref:170000002686633 Recinto:29-031-009-00032-00013 Cultivo:104007 ALMENDROS-COMUNA Secano Sup. Declarada:0,02 Superficie Resolver:0,02
- Ref:170000002686632 Recinto:29-031-009-00032-00014 Cultivo:104007 ALMENDROS-COMUNA Secano Sup. Declarada:0,03 Superficie Resolver:0,03
- Ref:170000002686635 Recinto:29-031-009-00032-00015 Cultivo:104007 ALMENDROS-COMUNA Secano Sup. Declarada:0,03 Superficie Resolver:0,03
- Ref:170000002686634 Recinto:29-031-009-00032-00016 Cultivo:104007 ALMENDROS-COMUNA Secano Sup. Declarada:0,06 Superficie Resolver:0,06
- Ref:170000002686628 Recinto:29-031-009-00032-00019 Cultivo:104007 ALMENDROS-COMUNA Secano Sup. Declarada:0,06 Superficie Resolver:0,06
- Ref:170000002686629 Recinto:29-031-009-00032-00020 Cultivo:104007 ALMENDROS-COMUNA Secano Sup. Declarada:0,06 Superficie Resolver:0,06
- Ref:170000002686627 Recinto:29-031-016-00019-00001 Cultivo:104007 ALMENDROS-COMUNA Secano Sup. Declarada:2,35 Superficie Resolver:2,35
- Ref:170000002686624 Recinto:29-031-018-00036-00001 Cultivo:104007 ALMENDROS-COMUNA Secano Sup. Declarada:1,19 Superficie Resolver:1,19
- Ref:170000002686625 Recinto:29-031-018-00039-00005 Cultivo:104007 ALMENDROS-COMUNA Secano Sup. Declarada:3,12 Superficie Resolver:3,12
- 100424 Solicita recinto que no está comprometido para la operación.
- Ref:-1563030 Recinto:29-031-002-00023-00012 Cultivo:101138 OLIVAR-HOJIBLANCA Secano
- Ref:-1563257 Recinto:29-031-005-00033-00008 Cultivo:101138 OLIVAR-HOJIBLANCA Secano

(1) Superficie declarada admisible ajustada con la superficie comprometida.
 (2) Factor de penalización valorando el alcance para el tipo de compromiso.

Puede verificar la integridad de una copia de este documento mediante la lectura del código QR adjunto o mediante el acceso a la dirección https://ws050.juntadeandalucia.es/verificarFirma indicando el código de VERIFICACIÓN				
FIRMADO POR	JUAN JOSE SOLER GARCIA	FECHA	03/07/2024	
	ROCIO GUIJARRO MILLAN			
VERIFICACIÓN	Pk2jmWGPZXYL7RLHCHYYEGKUBFR96	PÁGINA	379/1071	

**APELLIDOS Y NOMBRE / RAZÓN SOCIAL**

GARCÍA CONDE PEDRO

NIF

****1084*

EXPEDIENTE

1078324

ANUALIDAD DE PAGO

1ª

IMPORTE POR ANUALIDAD

	2023	2024	2025	2026	2027
IMPORTE MÁXIMO SUBVENCIONABLE	1.440,30 €	1.440,30 €	1.440,30 €	1.440,30 €	1.440,30 €
IMPORTE MEDIO DE TRANSFERENCIA (€/ha)	247,90 €	247,90 €	247,90 €	247,90 €	247,90 €

RESUMEN DE UNIDADES

Cód	GRUPO DE PAGO	Sup. Dec. Admisible (ha)	Sup. Comprometida (ha)	Sup. ajustada compromiso (1) (ha)	% sobredec.	Sup. Propuesta (ha)	Importe Declarado	Importe Topado	Importe Propuesto	Importe tras sobredec.
429	OLIVAR	5,81		5,81	0,00	5,81	1.440,30	1.440,30	1.440,30	1.440,30
TOTAL		5,81	5,81	5,81		5,81	1.440,30	1.440,30	1.440,30	1.440,30

APLICACIÓN DE REDUCCIONES Y PENALIZACIONES

GRUPO DE PAGO	Importe Calculado	Importe prereduc.	Criterios de subvencionabilidad y compromisos	Presentación tardía	Omisión declaración	Condicionalidad	IMPORTE (Euros) PROPUESTO
OLIVAR	1.440,30	1.440,30	0,00	0,00	0,00	0,00	1.440,30
TOTAL	1.440,30	1.440,30					1.440,30

RESUMEN DE PAGOS

	IMPORTE (Euros)			
	PROPUESTO	FEADER (Eje 2)	MAPA	CAPADR
PROPUESTO	1.440,30	1.224,26	141,29	74,75

RECINTOS PROPUESTOS

REF.	REFERENCIA SIGPAC	CULTIVO	DESCRIPCIÓN CULTIVO	S/R	G.PAGO	PEND. MEDIA (%)	SUP. DEC. ADMISIBLE (ha)	SUP. COMPROM. (ha)	SUP. AJUSTADA COMPR.(1) (ha)	SUP. CONV. SIGPAC (ha)	SUP. CERTIE. (ha)	SUP. CAMPO (ha)	SUP. CAMPO DETER. CULT. DECLARADO (ha)	SUP. DEC. REDUCIDA (ha)	SUP. PROPUESTA (ha)
-481297	29-101-019-00007-001	101195	OLIVAR-LECHIN DE SEVILLA	S	429	34,20	3,21	3,21	3,21		3,21			3,21	3,21
-481296	29-101-019-00006-002	101195	OLIVAR-LECHIN DE SEVILLA	S	429	29,60	0,54	0,54	0,54		0,54			0,54	0,54
-481295	29-101-019-00005-001	101195	OLIVAR-LECHIN DE SEVILLA	S	429	22,40	0,76	0,76	0,76		0,76			0,76	0,76
-481294	29-101-019-00004-001	101195	OLIVAR-LECHIN DE SEVILLA	S	429	22,30	0,01	0,01	0,01		0,03			0,01	0,01
-481289	11-018-003-00129-001	101195	OLIVAR-LECHIN DE SEVILLA	S	429	43,50	1,09	1,09	1,09		1,09			1,09	1,09
1700000004764192	11-018-003-00045-003	101195	OLIVAR-LECHIN DE SEVILLA	S	429	38,10	0,20	0,20	0,20		0,20			0,20	0,20

INCIDENCIAS**INCIDENCIA DESCRIPCIÓN**

- 100402 Recinto solicitado no forma parte de ningún organismo de control autorizado para la producción ecológica en Andalucía o fecha de inscripción posterior al plazo establecido (Anexo I. Criterios de Subvencionabilidad. Orden 28 de marzo de 2023).
Ref:-481293 Recinto:11-018-003-80009-00003 Cultivo:101195 OLIVAR-LECHIN DE SEVILLA Secano
Ref:-481298 Recinto:29-101-019-00008-00004 Cultivo:101195 OLIVAR-LECHIN DE SEVILLA Secano
- 100424 Solicita recinto que no está comprometido para la operación.
Ref:-481293 Recinto:11-018-003-80009-00003 Cultivo:101195 OLIVAR-LECHIN DE SEVILLA Secano
Ref:-481298 Recinto:29-101-019-00008-00004 Cultivo:101195 OLIVAR-LECHIN DE SEVILLA Secano

(1) Superficie declarada admisible ajustada con la superficie comprometida.

(2) Factor de penalización valorando el alcance para el tipo de compromiso.

Puede verificar la integridad de una copia de este documento mediante la lectura del código QR adjunto o mediante el acceso a la dirección <https://ws050.juntadeandalucia.es/verificarFirma> indicando el código de VERIFICACIÓN

FIRMADO POR	JUAN JOSE SOLER GARCIA	FECHA	03/07/2024	
	ROCIO GUIJARRO MILLAN			
VERIFICACIÓN	Pk2jmWGPZXYL7RLHCHYYEGKUBFR96	PÁGINA	380/1071	



APELLIDOS Y NOMBRE / RAZÓN SOCIAL
GARCÍA CORDERO FRANCISCO JOSÉ

NIF
****3955*

EXPEDIENTE
1144311

ANUALIDAD DE PAGO
1ª

IMPORTE POR ANUALIDAD

	2023	2024	2025	2026	2027
IMPORTE MÁXIMO SUBVENCIONABLE	220,29 €	220,29 €	220,29 €	220,29 €	220,29 €
IMPORTE MEDIO DE TRANSFERENCIA (€/ha)	349,67 €	349,67 €	349,67 €	349,67 €	349,67 €

RESUMEN DE UNIDADES

Cód	GRUPO DE PAGO	Sup. Dec. Admisible (ha)	Sup. Comprometida (ha)	Sup. ajustada compromiso (1) (ha)	% sobredec.	Sup. Propuesta (ha)	Importe Declarado	Importe Topado	Importe Propuesto	Importe tras sobredec.
433	FRUTALES REGADÍO	0,63		0,63	0,00	0,63	220,29	220,29	220,29	220,29
TOTAL		0,63	0,63	0,63		0,63	220,29	220,29	220,29	220,29

APLICACIÓN DE REDUCCIONES Y PENALIZACIONES

GRUPO DE PAGO	Importe Calculado	Importe prereduc.	Criterios de subvencionabilidad y compromisos	Presentación tardía	Omisión declaración	Condicionalidad	IMPORTE (Euros) PROPUESTO
FRUTALES REGADÍO	220,29	220,29	0,00	0,00	0,00	0,00	220,29
TOTAL	220,29	220,29					220,29

RESUMEN DE PAGOS

	IMPORTE (Euros)		
	PROPUESTO	FEADER (Eje 2)	MAPA
PROPUESTO	220,29	187,25	21,61
			CAPADR 11,43

RECINTOS PROPUESTOS

REF.	REFERENCIA SIGPAC	CULTIVO	DESCRIPCIÓN CULTIVO	S/R	G.PAGO	PEND. MEDIA (%)	SUP. DEC. ADMISIBLE (ha)	SUP. COMPROM. (ha)	SUP. AJUSTADA COMPR.(1) (ha)	SUP. CONV. SIGPAC (ha)	SUP. CERTIE. (ha)	SUP. CAMPO (ha)	SUP. CAMPO DETER. CULT. DECLARADO (ha)	SUP. DEC. REDUCIDA (ha)	SUP. PROPUESTA (ha)
1700000005276448	29-026-006-00356-001	207002	LIMONERO-FINO	R	433	13,40	0,24	0,24	0,24		0,24			0,24	0,24
1700000005276450	29-094-003-00741-002	207002	LIMONERO-FINO	R	433	7,50	0,39	0,39	0,39		0,39			0,39	0,39

(1) Superficie declarada admisible ajustada con la superficie comprometida.

(2) Factor de penalización valorando el alcance para el tipo de compromiso.

Puede verificar la integridad de una copia de este documento mediante la lectura del código QR adjunto o mediante el acceso a la dirección <https://ws050.juntadeandalucia.es/verificarFirma> indicando el código de VERIFICACIÓN

FIRMADO POR	JUAN JOSE SOLER GARCIA	FECHA	03/07/2024	
	ROCIO GUIJARRO MILLAN			
VERIFICACIÓN	Pk2jmWGPZXYL7RLHCHYYEGKUBFR96	PÁGINA	381/1071	

**APELLIDOS Y NOMBRE / RAZÓN SOCIAL**

GARCIA FERNANDEZ DIEGO

NIF

****4362*

EXPEDIENTE

1012736

ANUALIDAD DE PAGO

1ª

IMPORTE POR ANUALIDAD

	2023	2024	2025	2026	2027
IMPORTE MÁXIMO SUBVENCIONABLE	2.808,85 €	2.808,85 €	2.808,85 €	2.808,85 €	2.808,85 €
IMPORTE MEDIO DE TRANSFERENCIA (€/ha)	112,99 €	112,99 €	112,99 €	112,99 €	112,99 €

RESUMEN DE UNIDADES

Cód	GRUPO DE PAGO	Sup. Dec. Admisible (ha)	Sup. Comprometida (ha)	Sup. ajustada compromiso (I) (ha)	% sobredec.	Sup. Propuesta (ha)	Importe Declarado	Importe Topado	Importe Propuesto	Importe tras sobredec.
426	HERBÁCEOS	12,71		12,71	0,00	12,71	1.921,37	1.921,37	1.921,37	1.921,37
429	OLIVAR	3,58		3,58	0,00	3,58	887,48	887,48	887,48	887,48
434	HERBÁCEOS NO ELEGIBLES	8,58		8,57	0,00	8,57	0,00	0,00	0,00	0,00
TOTAL		24,87	24,86	24,86		24,86	2.808,85	2.808,85	2.808,85	2.808,85

APLICACIÓN DE REDUCCIONES Y PENALIZACIONES

GRUPO DE PAGO	Importe Calculado	Importe prereduc.	Criterios de subvencionabilidad y compromisos		Presentación tardía	Omisión declaración	Condicionalidad	IMPORTE (Euros)	
			subvencionabilidad	y compromisos				PROPUESTO	PROPUESTO
HERBÁCEOS	1.921,37	1.921,37	0,00		0,00	0,00	0,00	1.921,37	
HERBÁCEOS NO ELEGIBLES	0,00	0,00	0,00		0,00	0,00	0,00	0,00	
OLIVAR	887,48	887,48	0,00		0,00	0,00	0,00	887,48	
TOTAL	2.808,85	2.808,85						2.808,85	

RESUMEN DE PAGOS

PROPUESTO	IMPORTE (Euros)			
	PROPUESTO	FEADER (Eje 2)	MAPA	CAPADR
	2.808,85	2.387,52	275,55	145,78

RECINTOS PROPUESTOS

REF.	REFERENCIA SIGPAC	CULTIVO	DESCRIPCIÓN CULTIVO	S/R	G.PAGO	PEND. MEDIA (%)	SUP. DEC. ADMISIBLE (ha)	SUP. COMPROM. (ha)	SUP. AJUSTADA COMPR.(I) (ha)	SUP. CONV. SIGPAC (ha)	SUP. CERTIE. (ha)	SUP. CAMPO (ha)	SUP. CAMPO DETER. CULT. DECLARADO (ha)	SUP. DEC. REDUCIDA (ha)	SUP. PROPUESTA (ha)
-899335	29-043-019-00013-003	1000	TRIGO BLANDO-SIN VARIEDAD	S	426	20,00	7,67	7,67	7,67		9,16			7,67	7,67
1700000006923700	29-043-019-00013-003	5000	CEBADA-SIN VARIEDAD	S	426	20,00	5,04	5,04	5,04		6,02			5,04	5,04
1700000006923667	29-043-011-00081-094	101138	OLIVAR-HOJIBLANCA	S	429	58,20	1,06	1,06	1,06		1,06			1,06	1,06
1700000006923669	29-043-012-00069-002	101138	OLIVAR-HOJIBLANCA	S	429	70,70	0,03	0,03	0,03		0,03			0,03	0,03
1700000006923687	29-043-011-00081-001	101138	OLIVAR-HOJIBLANCA	S	429	47,20	0,14	0,14	0,14		0,14			0,14	0,14
1700000006923692	29-043-012-00069-003	101138	OLIVAR-HOJIBLANCA	S	429	66,00	0,46	0,46	0,46		0,53			0,46	0,46
1700000006923694	29-043-012-00069-007	101138	OLIVAR-HOJIBLANCA	S	429	62,70	0,05	0,05	0,05		0,05			0,05	0,05
1700000006923698	29-900-002-00036-003	101138	OLIVAR-HOJIBLANCA	S	429	55,10	1,84	1,84	1,84		1,84			1,84	1,84
-899238	29-043-019-00013-036	20000	BARBECHO TRADICIONAL-SIN VARIEDAD	S	434	28,80	0,02	0,01	0,01		0,01			0,01	0,01
1700000006923705	29-043-019-00013-002	20000	BARBECHO TRADICIONAL-SIN VARIEDAD	S	434	24,90	3,17	3,17	3,17		3,17			3,17	3,17
1700000006923706	29-043-019-00013-026	20000	BARBECHO TRADICIONAL-SIN VARIEDAD	S	434	28,40	5,39	5,39	5,39		5,39			5,39	5,39

(1) Superficie declarada admisible ajustada con la superficie comprometida.
(2) Factor de penalización valorando el alcance para el tipo de compromiso.

Puede verificar la integridad de una copia de este documento mediante la lectura del código QR adjunto o mediante el acceso a la dirección <https://ws050.juntadeandalucia.es/verificarFirma> indicando el código de VERIFICACIÓN

FIRMADO POR	JUAN JOSE SOLER GARCIA	FECHA	03/07/2024	
	ROCIO GUIJARRO MILLAN			
VERIFICACIÓN	Pk2jmWGPZXRYL7RLHCHYYEGKUBFR96	PÁGINA	382/1071	



INCIDENCIAS

INCIDENCIA DESCRIPCIÓN

3790	Recinto declarado inactivo Ref:6887116 Recinto:29-043-001-00001-00002 Cultivo: - Ref:6887123 Recinto:29-043-001-00002-00002 Cultivo: - Ref:6887193 Recinto:29-043-019-00013-00022 Cultivo: -
100411	Recinto no admisible por no estar asociado en SIGGAN a una explotación ganadera admisible (Artículo 10 de la Orden de 28 de marzo de 2023). Ref:6887116 Recinto:29-043-001-00001-00002 Cultivo:62000 PASTOS PERMANENTES DE 5 O MAS AÑOS-SIN VARIEDAD Secano Ref:1700000006923702 Recinto:29-043-001-00001-00003 Cultivo:62000 PASTOS PERMANENTES DE 5 O MAS AÑOS-SIN VARIEDAD Secano Ref:6887123 Recinto:29-043-001-00002-00002 Cultivo:62000 PASTOS PERMANENTES DE 5 O MAS AÑOS-SIN VARIEDAD Secano Ref:1700000006923688 Recinto:29-043-001-00003-00001 Cultivo:62000 PASTOS PERMANENTES DE 5 O MAS AÑOS-SIN VARIEDAD Secano Ref:1700000006923686 Recinto:29-043-011-00081-00002 Cultivo:62000 PASTOS PERMANENTES DE 5 O MAS AÑOS-SIN VARIEDAD Secano Ref:-1331380 Recinto:29-043-011-00081-00098 Cultivo:62000 PASTOS PERMANENTES DE 5 O MAS AÑOS-SIN VARIEDAD Secano Ref:1700000006923690 Recinto:29-043-012-00051-00001 Cultivo:62000 PASTOS PERMANENTES DE 5 O MAS AÑOS-SIN VARIEDAD Secano Ref:1700000006923665 Recinto:29-043-012-00069-00001 Cultivo:62000 PASTOS PERMANENTES DE 5 O MAS AÑOS-SIN VARIEDAD Secano Ref:1700000006923666 Recinto:29-043-019-00008-00001 Cultivo:62000 PASTOS PERMANENTES DE 5 O MAS AÑOS-SIN VARIEDAD Secano Ref:1700000006923672 Recinto:29-043-019-00013-00015 Cultivo:62000 PASTOS PERMANENTES DE 5 O MAS AÑOS-SIN VARIEDAD Secano Ref:6887193 Recinto:29-043-019-00013-00022 Cultivo:62000 PASTOS PERMANENTES DE 5 O MAS AÑOS-SIN VARIEDAD Secano Ref:1700000006923670 Recinto:29-043-019-00013-00024 Cultivo:62000 PASTOS PERMANENTES DE 5 O MAS AÑOS-SIN VARIEDAD Secano Ref:1700000006923697 Recinto:29-043-019-00013-00028 Cultivo:62000 PASTOS PERMANENTES DE 5 O MAS AÑOS-SIN VARIEDAD Secano Ref:1700000006923671 Recinto:29-043-019-00013-00029 Cultivo:62000 PASTOS PERMANENTES DE 5 O MAS AÑOS-SIN VARIEDAD Secano Ref:1700000006923696 Recinto:29-900-002-00021-00001 Cultivo:62000 PASTOS PERMANENTES DE 5 O MAS AÑOS-SIN VARIEDAD Secano Ref:1700000006923668 Recinto:29-900-002-00027-00001 Cultivo:62000 PASTOS PERMANENTES DE 5 O MAS AÑOS-SIN VARIEDAD Secano Ref:1700000006923703 Recinto:29-900-002-00034-00001 Cultivo:62000 PASTOS PERMANENTES DE 5 O MAS AÑOS-SIN VARIEDAD Secano Ref:1700000006923684 Recinto:29-900-002-00034-00002 Cultivo:62000 PASTOS PERMANENTES DE 5 O MAS AÑOS-SIN VARIEDAD Secano Ref:1700000006923673 Recinto:29-900-002-00035-00001 Cultivo:62000 PASTOS PERMANENTES DE 5 O MAS AÑOS-SIN VARIEDAD Secano Ref:1700000006923674 Recinto:29-900-002-00035-00002 Cultivo:62000 PASTOS PERMANENTES DE 5 O MAS AÑOS-SIN VARIEDAD Secano Ref:1700000006923682 Recinto:29-900-002-00036-00001 Cultivo:62000 PASTOS PERMANENTES DE 5 O MAS AÑOS-SIN VARIEDAD Secano Ref:1700000006923675 Recinto:29-900-002-00037-00001 Cultivo:62000 PASTOS PERMANENTES DE 5 O MAS AÑOS-SIN VARIEDAD Secano Ref:1700000006923676 Recinto:29-900-002-00039-00001 Cultivo:62000 PASTOS PERMANENTES DE 5 O MAS AÑOS-SIN VARIEDAD Secano Ref:1700000006923677 Recinto:29-900-002-00041-00001 Cultivo:62000 PASTOS PERMANENTES DE 5 O MAS AÑOS-SIN VARIEDAD Secano Ref:1700000006923678 Recinto:29-900-002-00042-00001 Cultivo:62000 PASTOS PERMANENTES DE 5 O MAS AÑOS-SIN VARIEDAD Secano Ref:1700000006923679 Recinto:29-900-002-00043-00001 Cultivo:62000 PASTOS PERMANENTES DE 5 O MAS AÑOS-SIN VARIEDAD Secano Ref:1700000006923680 Recinto:29-900-002-00044-00002 Cultivo:62000 PASTOS PERMANENTES DE 5 O MAS AÑOS-SIN VARIEDAD Secano Ref:1700000006923681 Recinto:29-900-002-00045-00001 Cultivo:62000 PASTOS PERMANENTES DE 5 O MAS AÑOS-SIN VARIEDAD Secano Ref:1700000006923693 Recinto:29-900-002-00047-00001 Cultivo:62000 PASTOS PERMANENTES DE 5 O MAS AÑOS-SIN VARIEDAD Secano Ref:1700000006923691 Recinto:29-900-002-00064-00002 Cultivo:62000 PASTOS PERMANENTES DE 5 O MAS AÑOS-SIN VARIEDAD Secano
100424	Solicita recinto que no está comprometido para la operación. Ref:6887116 Recinto:29-043-001-00001-00002 Cultivo:62000 PASTOS PERMANENTES DE 5 O MAS AÑOS-SIN VARIEDAD Secano

(1) Superficie declarada admisible ajustada con la superficie comprometida.
(2) Factor de penalización valorando el alcance para el tipo de compromiso.

Puede verificar la integridad de una copia de este documento mediante la lectura del código QR adjunto o mediante el acceso a la dirección https://ws050.juntadeandalucia.es/verificarFirma indicando el código de VERIFICACIÓN				
FIRMADO POR	JUAN JOSE SOLER GARCIA	FECHA	03/07/2024	
	ROCIO GUIJARRO MILLAN			
VERIFICACIÓN	Pk2jmWGPZXYL7RLHCHYYEGKUBFR96	PÁGINA	383/1071	



INCIDENCIAS

INCIDENCIA DESCRIPCIÓN

- Ref:170000006923702 Recinto:29-043-001-00001-00003 Cultivo:62000 PASTOS PERMANENTES DE 5 O MAS AÑOS-SIN VARIEDAD Secano
- Ref:6887123 Recinto:29-043-001-00002-00002 Cultivo:62000 PASTOS PERMANENTES DE 5 O MAS AÑOS-SIN VARIEDAD Secano
- Ref:170000006923688 Recinto:29-043-001-00003-00001 Cultivo:62000 PASTOS PERMANENTES DE 5 O MAS AÑOS-SIN VARIEDAD Secano
- Ref:170000006923686 Recinto:29-043-011-00081-00002 Cultivo:62000 PASTOS PERMANENTES DE 5 O MAS AÑOS-SIN VARIEDAD Secano
- Ref:-1331380 Recinto:29-043-011-00081-00098 Cultivo:62000 PASTOS PERMANENTES DE 5 O MAS AÑOS-SIN VARIEDAD Secano
- Ref:170000006923690 Recinto:29-043-012-00051-00001 Cultivo:62000 PASTOS PERMANENTES DE 5 O MAS AÑOS-SIN VARIEDAD Secano
- Ref:170000006923665 Recinto:29-043-012-00069-00001 Cultivo:62000 PASTOS PERMANENTES DE 5 O MAS AÑOS-SIN VARIEDAD Secano
- Ref:170000006923666 Recinto:29-043-019-00008-00001 Cultivo:62000 PASTOS PERMANENTES DE 5 O MAS AÑOS-SIN VARIEDAD Secano
- Ref:170000006923672 Recinto:29-043-019-00013-00015 Cultivo:62000 PASTOS PERMANENTES DE 5 O MAS AÑOS-SIN VARIEDAD Secano
- Ref:6887193 Recinto:29-043-019-00013-00022 Cultivo:62000 PASTOS PERMANENTES DE 5 O MAS AÑOS-SIN VARIEDAD Secano
- Ref:170000006923670 Recinto:29-043-019-00013-00024 Cultivo:62000 PASTOS PERMANENTES DE 5 O MAS AÑOS-SIN VARIEDAD Secano
- Ref:170000006923697 Recinto:29-043-019-00013-00028 Cultivo:62000 PASTOS PERMANENTES DE 5 O MAS AÑOS-SIN VARIEDAD Secano
- Ref:170000006923671 Recinto:29-043-019-00013-00029 Cultivo:62000 PASTOS PERMANENTES DE 5 O MAS AÑOS-SIN VARIEDAD Secano
- Ref:170000006923696 Recinto:29-900-002-00021-00001 Cultivo:62000 PASTOS PERMANENTES DE 5 O MAS AÑOS-SIN VARIEDAD Secano
- Ref:170000006923668 Recinto:29-900-002-00027-00001 Cultivo:62000 PASTOS PERMANENTES DE 5 O MAS AÑOS-SIN VARIEDAD Secano
- Ref:170000006923703 Recinto:29-900-002-00034-00001 Cultivo:62000 PASTOS PERMANENTES DE 5 O MAS AÑOS-SIN VARIEDAD Secano
- Ref:170000006923684 Recinto:29-900-002-00034-00002 Cultivo:62000 PASTOS PERMANENTES DE 5 O MAS AÑOS-SIN VARIEDAD Secano
- Ref:170000006923673 Recinto:29-900-002-00035-00001 Cultivo:62000 PASTOS PERMANENTES DE 5 O MAS AÑOS-SIN VARIEDAD Secano
- Ref:170000006923674 Recinto:29-900-002-00035-00002 Cultivo:62000 PASTOS PERMANENTES DE 5 O MAS AÑOS-SIN VARIEDAD Secano
- Ref:170000006923682 Recinto:29-900-002-00036-00001 Cultivo:62000 PASTOS PERMANENTES DE 5 O MAS AÑOS-SIN VARIEDAD Secano
- Ref:170000006923675 Recinto:29-900-002-00037-00001 Cultivo:62000 PASTOS PERMANENTES DE 5 O MAS AÑOS-SIN VARIEDAD Secano
- Ref:170000006923676 Recinto:29-900-002-00039-00001 Cultivo:62000 PASTOS PERMANENTES DE 5 O MAS AÑOS-SIN VARIEDAD Secano
- Ref:170000006923677 Recinto:29-900-002-00041-00001 Cultivo:62000 PASTOS PERMANENTES DE 5 O MAS AÑOS-SIN VARIEDAD Secano
- Ref:170000006923678 Recinto:29-900-002-00042-00001 Cultivo:62000 PASTOS PERMANENTES DE 5 O MAS AÑOS-SIN VARIEDAD Secano
- Ref:170000006923679 Recinto:29-900-002-00043-00001 Cultivo:62000 PASTOS PERMANENTES DE 5 O MAS AÑOS-SIN VARIEDAD Secano
- Ref:170000006923680 Recinto:29-900-002-00044-00002 Cultivo:62000 PASTOS PERMANENTES DE 5 O MAS AÑOS-SIN VARIEDAD Secano
- Ref:170000006923681 Recinto:29-900-002-00045-00001 Cultivo:62000 PASTOS PERMANENTES DE 5 O MAS AÑOS-SIN VARIEDAD Secano
- Ref:170000006923693 Recinto:29-900-002-00047-00001 Cultivo:62000 PASTOS PERMANENTES DE 5 O MAS AÑOS-SIN VARIEDAD Secano
- Ref:170000006923691 Recinto:29-900-002-00064-00002 Cultivo:62000 PASTOS PERMANENTES DE 5 O MAS AÑOS-SIN VARIEDAD Secano

(1) Superficie declarada admisible ajustada con la superficie comprometida.
(2) Factor de penalización valorando el alcance para el tipo de compromiso.

Puede verificar la integridad de una copia de este documento mediante la lectura del código QR adjunto o mediante el acceso a la dirección <https://ws050.juntadeandalucia.es/verificarFirma> indicando el código de VERIFICACIÓN

FIRMADO POR	JUAN JOSE SOLER GARCIA	FECHA	03/07/2024	
	ROCIO GUIJARRO MILLAN			
VERIFICACIÓN	Pk2jmWGPZXYL7RLHCHYYEGKUBFR96	PÁGINA	384/1071	

**APELLIDOS Y NOMBRE / RAZÓN SOCIAL**

GARCÍA FORTES ANTONIO MIGUEL

NIF

***9742*

EXPEDIENTE

1103740

ANUALIDAD**DE PAGO**

1ª

IMPORTE POR ANUALIDAD

	2023	2024	2025	2026	2027
IMPORTE MÁXIMO SUBVENCIONABLE	307,70 €	307,70 €	307,70 €	307,70 €	307,70 €
IMPORTE MEDIO DE TRANSFERENCIA (€/ha)	349,66 €	349,66 €	349,66 €	349,66 €	349,66 €

RESUMEN DE UNIDADES

Cód	GRUPO DE PAGO	Sup. Dec. Admisible (ha)	Sup. Comprometida (ha)	Sup. ajustada compromiso (1) (ha)	% sobredec.	Sup. Propuesta (ha)	Importe Declarado	Importe Topado	Importe Propuesto	Importe tras sobredec.
433	FRUTALES REGADÍO	0,88		0,88	0,00	0,88	307,70	307,70	307,70	307,70
TOTAL		0,88	0,88	0,88		0,88	307,70	307,70	307,70	307,70

APLICACIÓN DE REDUCCIONES Y PENALIZACIONES

GRUPO DE PAGO	Importe Calculado	Importe prereduc.	Criterios de subvencionabilidad y compromisos	Presentación tardía	Omisión declaración	Condicionalidad	IMPORTE (Euros) PROPUESTO
FRUTALES REGADÍO	307,70	307,70	0,00	0,00	0,00	0,00	307,70
TOTAL	307,70	307,70					307,70

RESUMEN DE PAGOS

	IMPORTE (Euros)			
	PROPUESTO	FEADER (Eje 2)	MAPA	CAPADR
PROPUESTO	307,70	261,55	30,19	15,96

RECINTOS PROPUESTOS

REF.	REFERENCIA SIGPAC	CULTIVO	DESCRIPCIÓN CULTIVO	S/R	G.PAGO	PEND. MEDIA (%)	SUP. DEC. ADMISIBLE (ha)	SUP. COMPROM. (ha)	SUP. AJUSTADA COMPR.(1) (ha)	SUP. CONV. SIGPAC (ha)	SUP. CERTIE. (ha)	SUP. CAMPO (ha)	SUP. CAMPO DETER. CULT. DECLARADO (ha)	SUP. DEC. REDUCIDA (ha)	SUP. PROPUESTA (ha)
1700000004823853	29-050-008-00781-001	207002	LIMONERO-FINO	R	433	9,40	0,27	0,27	0,27		0,27			0,27	0,27
1700000004823854	29-050-008-00894-003	207002	LIMONERO-FINO	R	433	3,60	0,61	0,61	0,61		0,61			0,61	0,61

(1) Superficie declarada admisible ajustada con la superficie comprometida.
(2) Factor de penalización valorando el alcance para el tipo de compromiso.

Puede verificar la integridad de una copia de este documento mediante la lectura del código QR adjunto o mediante el acceso a la dirección <https://ws050.juntadeandalucia.es/verificarFirma> indicando el código de VERIFICACIÓN

FIRMADO POR	JUAN JOSE SOLER GARCIA	FECHA	03/07/2024	
	ROCIO GUIJARRO MILLAN			
VERIFICACIÓN	Pk2jmWGPZXYL7RLHCHYYEGKUBFR96	PÁGINA	385/1071	

**APELLIDOS Y NOMBRE / RAZÓN SOCIAL**

GARCIA GONZALEZ FRANCISCO

NIF

***3627*

EXPEDIENTE

1099888

ANUALIDAD DE PAGO

1ª

IMPORTE POR ANUALIDAD

	2023	2024	2025	2026	2027
IMPORTE MÁXIMO SUBVENCIONABLE	650,88 €	650,88 €	650,88 €	650,88 €	650,88 €
IMPORTE MEDIO DE TRANSFERENCIA (€/ha)	216,24 €	216,24 €	216,24 €	216,24 €	216,24 €

RESUMEN DE UNIDADES

Cód	GRUPO DE PAGO	Sup. Dec. Admisible (ha)	Sup. Comprometida (ha)	Sup. ajustada compromiso (1) (ha)	% sobredec.	Sup. Propuesta (ha)	Importe Declarado	Importe Topado	Importe Propuesto	Importe tras sobredec.
432	FRUTALES SECANO	3,01		3,01	0,00	3,01	650,88	650,88	650,88	650,88
TOTAL		3,01	3,01	3,01		3,01	650,88	650,88	650,88	650,88

APLICACIÓN DE REDUCCIONES Y PENALIZACIONES

GRUPO DE PAGO	Importe Calculado	Importe prereduc.	Criterios de subvencionabilidad y compromisos	Presentación tardía	Omisión declaración	Condicionalidad	IMPORTE (Euros) PROPUESTO
FRUTALES SECANO	650,88	650,88	0,00	0,00	0,00	0,00	650,88
TOTAL	650,88	650,88					650,88

RESUMEN DE PAGOS

	IMPORTE (Euros)			
	PROPUESTO	FEADER (Eje 2)	MAPA	CAPADR
PROPUESTO	650,88	553,25	63,85	33,78

RECINTOS PROPUESTOS

REF.	REFERENCIA SIGPAC	CULTIVO	DESCRIPCIÓN CULTIVO	S/R	G.PAGO	PEND. MEDIA (%)	SUP. DEC. ADMISIBLE (ha)	SUP. COMPROM. (ha)	SUP. AJUSTADA COMPR.(1) (ha)	SUP. CONV. SIGPAC (ha)	SUP. CERTIE. (ha)	SUP. CAMPO (ha)	SUP. CAMPO DETER. CULT. DECLARADO (ha)	SUP. DEC. REDUCIDA (ha)	SUP. PROPUESTA (ha)
1700000006470667	29-037-004-00190-001	117125	CASTAÑOS-PILONGA	S	432	60,80	1,29	1,29	1,29		1,29			1,29	1,29
1700000006470670	29-060-001-00041-001	117125	CASTAÑOS-PILONGA	S	432	31,80	1,72	1,72	1,72		1,72			1,72	1,72

(1) Superficie declarada admisible ajustada con la superficie comprometida.

(2) Factor de penalización valorando el alcance para el tipo de compromiso.

Puede verificar la integridad de una copia de este documento mediante la lectura del código QR adjunto o mediante el acceso a la dirección <https://ws050.juntadeandalucia.es/verificarFirma> indicando el código de VERIFICACIÓN

FIRMADO POR	JUAN JOSE SOLER GARCIA	FECHA	03/07/2024	
	ROCIO GUIJARRO MILLAN			
VERIFICACIÓN	Pk2jmWGPZXYL7RLHCHYYEGKUBFR96	PÁGINA	386/1071	

**APELLIDOS Y NOMBRE / RAZÓN SOCIAL**

GARCIA LARRUBIA REMEDIOS

NIF

***4443*

EXPEDIENTE

1262871

ANUALIDAD DE PAGO

1ª

IMPORTE POR ANUALIDAD

	2023	2024	2025	2026	2027
IMPORTE MÁXIMO SUBVENCIONABLE	986,04 €	986,04 €	986,04 €	986,04 €	986,04 €
IMPORTE MEDIO DE TRANSFERENCIA (€/ha)	349,66 €	349,66 €	349,66 €	349,66 €	349,66 €

RESUMEN DE UNIDADES

Cód	GRUPO DE PAGO	Sup. Dec. Admisible (ha)	Sup. Comprometida (ha)	Sup. ajustada compromiso (1) (ha)	% sobredec.	Sup. Propuesta (ha)	Importe Declarado	Importe Topado	Importe Propuesto	Importe tras sobredec.
433	FRUTALES REGADÍO	2,82		2,82	0,00	2,82	986,04	986,04	986,04	986,04
TOTAL		2,82	2,82	2,82		2,82	986,04	986,04	986,04	986,04

APLICACIÓN DE REDUCCIONES Y PENALIZACIONES

GRUPO DE PAGO	Importe Calculado	Importe prereduc.	Criterios de subvencionabilidad y compromisos	Presentación tardía	Omisión declaración	Condicionabilidad	IMPORTE (Euros) PROPUESTO
FRUTALES REGADÍO	986,04	986,04	0,00	0,00	0,00	0,00	986,04
TOTAL	986,04	986,04					986,04

RESUMEN DE PAGOS

	IMPORTE (Euros)			
	PROPUESTO	FEADER (Eje 2)	MAPA	CAPADR
PROPUESTO	986,04	838,13	96,73	51,18

RECINTOS PROPUESTOS

REF.	REFERENCIA SIGPAC	CULTIVO DESCRIPCIÓN CULTIVO	S/R	G.PAGO	PEND. MEDIA (%)	SUP. DEC. ADMISIBLE (ha)	SUP. COMPROM. (ha)	SUP. AJUSTADA COMPROM. (1) (ha)	SUP. CONV. SIGPAC (ha)	SUP. CERTIE (ha)	SUP. CAMPO (ha)	SUP. CAMPO DETER. CULT. DECLARADO (ha)	SUP. DEC. REDUCIDA (ha)	SUP. PROPUESTA (ha)
-1561123	29-038-027-00286-001	207004 LIMONERO-VERNA	R	433	7,90	0,01	0,01	0,01		0,01			0,01	0,01
-1561122	29-038-027-00150-007	207004 LIMONERO-VERNA	R	433	3,20	0,23	0,23	0,23		0,23			0,23	0,23
-1247393	29-038-027-00011-001	207004 LIMONERO-VERNA	R	433	1,30	1,58	1,58	1,58		1,58			1,58	1,58
5247346	29-038-024-00004-005	207004 LIMONERO-VERNA	R	433	8,00	0,08	0,08	0,08		0,08			0,08	0,08
5247350	29-038-024-00004-004	207004 LIMONERO-VERNA	R	433	13,70	0,03	0,03	0,03		0,03			0,03	0,03
5247359	29-038-027-00012-004	207004 LIMONERO-VERNA	R	433	1,90	0,10	0,10	0,10		0,10			0,10	0,10
5247364	29-038-027-00012-003	207004 LIMONERO-VERNA	R	433	1,00	0,08	0,08	0,08		0,08			0,08	0,08
5247368	29-038-027-00151-001	207004 LIMONERO-VERNA	R	433	1,00	0,71	0,71	0,71		0,71			0,71	0,71

INCIDENCIAS**INCIDENCIA DESCRIPCIÓN**

- 248 Verifica que los recintos declarados con sistema de explotación regadío corresponden realmente a regadío según SIGPAC.
Ref:-1561121 Recinto:29-038-027-00012-00002 Cultivo:207004 LIMONERO-VERNA Regadío
Ref:5247363 Recinto:29-038-027-00012-00002 Cultivo:207004 LIMONERO-VERNA Regadío
- 100424 Solicita recinto que no está comprometido para la operación.
Ref:-1561121 Recinto:29-038-027-00012-00002 Cultivo:207004 LIMONERO-VERNA Regadío
Ref:5247363 Recinto:29-038-027-00012-00002 Cultivo:207004 LIMONERO-VERNA Regadío
- 100426 Recinto con incidencia de uso de regadío cuyo cultivo no es admisible en régimen de secano.
Ref:-1561121 Recinto:29-038-027-00012-00002 Cultivo:207004 LIMONERO-VERNA Regadío
Ref:5247363 Recinto:29-038-027-00012-00002 Cultivo:207004 LIMONERO-VERNA Regadío

(1) Superficie declarada admisible ajustada con la superficie comprometida.
(2) Factor de penalización valorando el alcance para el tipo de compromiso.Puede verificar la integridad de una copia de este documento mediante la lectura del código QR adjunto o mediante el acceso a la dirección <https://ws050.juntadeandalucia.es/verificarFirma> indicando el código de VERIFICACIÓN

FIRMADO POR	JUAN JOSE SOLER GARCIA	FECHA	03/07/2024	
	ROCIO GUIJARRO MILLAN			
VERIFICACIÓN	Pk2jmWGPZXRyL7RLHCHYYEGKUBFR96	PÁGINA	387/1071	



APELLIDOS Y NOMBRE / RAZÓN SOCIAL

GARCIA MANCEBO FRANCISCO

NIF

****8027*

EXPEDIENTE

1211818

ANUALIDAD DE PAGO

1ª

IMPORTE POR ANUALIDAD

	2023	2024	2025	2026	2027
IMPORTE MÁXIMO SUBVENCIONABLE	1.792,34 €	1.792,34 €	1.792,34 €	1.792,34 €	1.792,34 €
IMPORTE MEDIO DE TRANSFERENCIA (€/ha)	290,96 €	290,96 €	290,96 €	290,96 €	290,96 €

RESUMEN DE UNIDADES

Cód	GRUPO DE PAGO	Sup. Dec. Admisible (ha)	Sup. Comprometida (ha)	Sup. ajustada compromiso (I) (ha)	% sobredec.	Sup. Propuesta (ha)	Importe Declarado	Importe Topado	Importe Propuesto	Importe tras sobredec.
432	FRUTALES SECANO	2,71		2,71	0,00	2,71	586,01	586,01	586,01	586,01
433	FRUTALES REGADÍO	3,45		3,45	0,00	3,45	1.206,33	1.206,33	1.206,33	1.206,33
TOTAL		6,16	6,16	6,16		6,16	1.792,34	1.792,34	1.792,34	1.792,34

APLICACIÓN DE REDUCCIONES Y PENALIZACIONES

GRUPO DE PAGO	Importe Calculado	Importe prereduc.	Criterios de subvencionabilidad y compromisos			Presentación tardía	Omisión declaración	Condicionalidad	IMPORTE (Euros)	
			Importe subvencionabilidad	Presentación tardía	Omisión declaración				PROPUESTO	PROPUESTO
FRUTALES REGADÍO	1.206,33	1.206,33	0,00	0,00	0,00	0,00	0,00		1.206,33	
FRUTALES SECANO	586,01	586,01	0,00	0,00	0,00	0,00	0,00		586,01	
TOTAL	1.792,34	1.792,34							1.792,34	

RESUMEN DE PAGOS

PROPUESTO	IMPORTE (Euros)			
	PROPUESTO	FEADER (Eje 2)	MAPA	CAPADR
PROPUESTO	1.792,34	1.523,49	175,83	93,02

RECINTOS PROPUESTOS

REF.	REFERENCIA SIGPAC	CULTIVO DESCRIPCIÓN CULTIVO	S/R G.PAGO	PEND. MEDIA (%)	SUP. DEC. ADMISIBLE (ha)	SUP. COMPROM. (ha)	SUP. AJUSTADA COMPR.(I) (ha)	SUP. CONV. SIGPAC (ha)	SUP. CERTIF. (ha)	SUP. CAMPO (ha)	SUP. CAMPO DETER. CULT. DECLARADO (ha)	SUP. DEC. REDUCIDA (ha)	SUP. PROPUESTA (ha)
-995730	29-039-023-00200-006	104007 ALMENDROS-COMUNA	S 432	35,90	0,28	0,28	0,28	0,28	0,28	0,28	0,28	0,28	0,28
-995729	29-039-023-00063-002	104007 ALMENDROS-COMUNA	S 432	38,00	0,09	0,09	0,09	0,09	0,09	0,09	0,09	0,09	0,09
1700000002680409	29-039-023-00065-002	104007 ALMENDROS-COMUNA	S 432	48,60	0,28	0,28	0,28	0,28	0,28	0,28	0,28	0,28	0,28
1700000002680410	29-039-023-00068-003	104007 ALMENDROS-COMUNA	S 432	39,80	0,90	0,90	0,90	0,90	0,90	0,90	0,90	0,90	0,90
1700000002680413	29-039-023-00060-001	104007 ALMENDROS-COMUNA	S 432	54,10	0,37	0,37	0,37	0,37	0,37	0,37	0,37	0,37	0,37
1700000002680414	29-039-023-00061-001	104007 ALMENDROS-COMUNA	S 432	44,40	0,41	0,41	0,41	0,41	0,41	0,41	0,41	0,41	0,41
1700000002680417	29-039-002-00027-001	104007 ALMENDROS-COMUNA	S 432	35,50	0,38	0,38	0,38	0,38	0,38	0,38	0,38	0,38	0,38
1700000002680415	29-015-175-00405-017	104007 ALMENDROS-COMUNA	R 433	30,40	0,19	0,19	0,19	0,19	0,19	0,19	0,19	0,19	0,19
1700000002680416	29-015-175-00405-004	104007 ALMENDROS-COMUNA	R 433	25,40	2,52	2,52	2,52	2,52	2,52	2,52	2,52	2,52	2,52
1700000002680418	29-015-175-00405-026	104007 ALMENDROS-COMUNA	R 433	46,40	0,07	0,07	0,07	0,07	0,07	0,07	0,07	0,07	0,07
1700000002680419	29-015-175-00405-024	104007 ALMENDROS-COMUNA	R 433	43,50	0,02	0,02	0,02	0,02	0,02	0,02	0,02	0,02	0,02
1700000002680420	29-015-175-00405-018	104007 ALMENDROS-COMUNA	R 433	39,30	0,65	0,65	0,65	0,65	0,65	0,65	0,65	0,65	0,65

(1) Superficie declarada admisible ajustada con la superficie comprometida.
(2) Factor de penalización valorando el alcance para el tipo de compromiso.

Puede verificar la integridad de una copia de este documento mediante la lectura del código QR adjunto o mediante el acceso a la dirección <https://ws050.juntadeandalucia.es/verificarFirma> indicando el código de VERIFICACIÓN

FIRMADO POR	JUAN JOSE SOLER GARCIA	FECHA	03/07/2024	
	ROCIO GUIJARRO MILLAN			
VERIFICACIÓN	Pk2jmWGPZXYL7RLHCHYYEGKUBFR96	PÁGINA	388/1071	



APELLIDOS Y NOMBRE / RAZÓN SOCIAL
GARCÍA MARÍN FRANCISCO JOSÉ

NIF
****5735*

EXPEDIENTE
1231614

ANUALIDAD DE PAGO
1ª

IMPORTE POR ANUALIDAD

	2023	2024	2025	2026	2027
IMPORTE MÁXIMO SUBVENCIONABLE	552,46 €	552,46 €	552,46 €	552,46 €	552,46 €
IMPORTE MEDIO DE TRANSFERENCIA (€/ha)	349,66 €	349,66 €	349,66 €	349,66 €	349,66 €

RESUMEN DE UNIDADES

Cód	GRUPO DE PAGO	Sup. Dec. Admisible (ha)	Sup. Comprometida (ha)	Sup. ajustada compromiso (I) (ha)	% sobredec.	Sup. Propuesta (ha)	Importe Declarado	Importe Topado	Importe Propuesto	Importe tras sobredec.
433	FRUTALES REGADÍO	1,63		1,58	0,00	1,58	552,46	552,46	552,46	552,46
TOTAL		1,63	1,58	1,58		1,58	552,46	552,46	552,46	552,46

APLICACIÓN DE REDUCCIONES Y PENALIZACIONES

GRUPO DE PAGO	Importe Calculado	Importe prereduc.	Criterios de subvencionabilidad y compromisos	Presentación tardía	Omisión declaración	Condicionabilidad	IMPORTE (Euros) PROPUESTO
FRUTALES REGADÍO	552,46	552,46	0,00	0,00	0,00	0,00	552,46
TOTAL	552,46	552,46					552,46

RESUMEN DE PAGOS

	IMPORTE (Euros)			
	PROPUESTO	FEADER (Eje 2)	MAPA	CAPADR
PROPUESTO	552,46	469,59	54,20	28,67

RECINTOS PROPUESTOS

REF.	REFERENCIA SIGPAC	CULTIVO	DESCRIPCIÓN CULTIVO	S/R	G.PAGO	PEND. MEDIA (%)	SUP. DEC. ADMISIBLE (ha)	SUP. COMPROM. (ha)	SUP. AJUSTADA COMPROM. (I) (ha)	SUP. CONV. SIGPAC (ha)	SUP. CERTIE. (ha)	SUP. CAMPO (ha)	SUP. CAMPO DETER. CULT. DECLARADO (ha)	SUP. DEC. REDUCIDA (ha)	SUP. PROPUESTA (ha)
170000006352243	29-094-003-08701-001	344008	MANGO-OSTEEN	R	433	43,50	0,11	0,11	0,11		0,11			0,11	0,11
170000006352244	29-026-011-00071-001	344008	MANGO-OSTEEN	R	433	34,00	0,29	0,29	0,29		0,29			0,29	0,29
170000006352245	29-026-011-00066-001	344008	MANGO-OSTEEN	R	433	35,30	0,31	0,29	0,29		0,29			0,29	0,29
170000006352246	29-026-011-00068-001	344008	MANGO-OSTEEN	R	433	32,00	0,12	0,10	0,10		0,10			0,10	0,10
170000006352247	29-026-011-00068-002	344008	MANGO-OSTEEN	R	433	45,50	0,02	0,01	0,01		0,01			0,01	0,01
170000006352249	29-026-011-00065-002	207211	LIMONERO-COMUN	R	433	8,10	0,17	0,17	0,17		0,17			0,17	0,17
170000006352250	29-026-011-00071-002	207211	LIMONERO-COMUN	R	433	21,00	0,17	0,17	0,17		0,17			0,17	0,17
170000006352252	29-026-011-00073-002	207211	LIMONERO-COMUN	R	433	3,20	0,17	0,17	0,17		0,17			0,17	0,17
170000006352253	29-026-010-00231-002	207211	LIMONERO-COMUN	R	433	5,90	0,14	0,14	0,14		0,14			0,14	0,14
170000006352254	29-026-010-00068-001	207211	LIMONERO-COMUN	R	433	10,80	0,13	0,13	0,13		0,13			0,13	0,13

INCIDENCIAS**INCIDENCIA DESCRIPCIÓN**

- 100400 Recinto con cultivo, variedad, régimen de explotación o uso Sigpac no compatible con la operación solicitada (Anexo IV.I Cultivos y variedades elegibles para las Intervenciones. Orden de 28 de marzo de 2023).
Ref:170000006352248 Recinto:29-026-011-00057-00001 Cultivo:207211 LIMONERO-COMUN Secano Uso:CI
- 100424 Solicita recinto que no está comprometido para la operación.
Ref:170000006352248 Recinto:29-026-011-00057-00001 Cultivo:207211 LIMONERO-COMUN Secano

(1) Superficie declarada admisible ajustada con la superficie comprometida.
(2) Factor de penalización valorando el alcance para el tipo de compromiso.

Puede verificar la integridad de una copia de este documento mediante la lectura del código QR adjunto o mediante el acceso a la dirección <https://ws050.juntadeandalucia.es/verificarFirma> indicando el código de VERIFICACIÓN

FIRMADO POR	JUAN JOSE SOLER GARCIA	FECHA	03/07/2024	
	ROCIO GUIJARRO MILLAN			
VERIFICACIÓN	Pk2jmWGPZXYL7RLHCHYYEGKUBFR96	PÁGINA	389/1071	



APELLIDOS Y NOMBRE / RAZÓN SOCIAL
GARCIA MATEO JOSE ANGEL

NIF
****7858*

EXPEDIENTE
1032475

ANUALIDAD DE PAGO
1ª

IMPORTE POR ANUALIDAD

	2023	2024	2025	2026	2027
IMPORTE MÁXIMO SUBVENCIONABLE	6.161,25 €	6.161,25 €	6.161,25 €	6.161,25 €	6.161,25 €
IMPORTE MEDIO DE TRANSFERENCIA (€/ha)	82,15 €	82,15 €	82,15 €	82,15 €	82,15 €

RESUMEN DE UNIDADES

Cód	GRUPO DE PAGO	Sup. Admisible (ha)	Sup. Comprometida (ha)	Sup. ajustada compromiso (1) (ha)	% sobredec.	Sup. Propuesta (ha)	Importe Declarado	Importe Topado	Importe Propuesto	Importe tras sobredec.
428	PASTOS ASOCIADOS A GANADERÍA ECOLÓGICA	185,02		75,00	0,00	75,00	6.161,25	6.161,25	6.161,25	6.161,25
TOTAL		185,02	75,00	75,00		75,00	6.161,25	6.161,25	6.161,25	6.161,25

APLICACIÓN DE REDUCCIONES Y PENALIZACIONES

GRUPO DE PAGO	Importe Calculado	Importe prereduc.	Criterios de subvencionabilidad y compromisos	Presentación tardía	Omisión declaración	Condicionality	IMPORTE (Euros) PROPUESTO
PASTOS ASOCIADOS A GANADERÍA	6.161,25	6.161,25	0,00	0,00	0,00	0,00	6.161,25
TOTAL	6.161,25	6.161,25					6.161,25

RESUMEN DE PAGOS

	IMPORTE (Euros)			
	PROPUESTO	PROPUESTO FEADER (Eje 2)	MAPA	CAPADR
	6.161,25	5.237,06	604,42	319,77

RECINTOS PROPUESTOS

REF.	REFERENCIA SIGPAC	CULTIVO DESCRIPCIÓN CULTIVO	S/R	G.PAGO	PEND. MEDIA (%)	SUP. DEC. ADMISIBLE (ha)	SUP. COMPROM. (ha)	SUP. AJUSTADA COMPR.(1) (ha)	SUP. CONV. SIGPAC (ha)	SUP. CERTIF. (ha)	SUP. CAMPO (ha)	SUP. CAMPO DETER. CULT. DECLARADO (ha)	SUP. DEC. REDUCIDA (ha)	SUP. PROPUESTA (ha)
-1347744	11-040-017-00011-003	62000 PASTOS PERMANENTES DE 5 O MAS AÑOS-SIN VARIEDAD	S	428	3,20	0,42	0,42	0,42	0,42	0,42			0,42	0,42
-734937	11-040-006-00023-001	62000 PASTOS PERMANENTES DE 5 O MAS AÑOS-SIN VARIEDAD	S	428	44,20	0,01	0,01	0,01	0,01	0,02			0,01	0,01
-734936	11-040-006-00023-001	62000 PASTOS PERMANENTES DE 5 O MAS AÑOS-SIN VARIEDAD	S	428	44,20	2,13	2,13	2,13	2,13	3,26			2,13	2,13
-734934	11-040-005-00014-004	62000 PASTOS PERMANENTES DE 5 O MAS AÑOS-SIN VARIEDAD	S	428	1,80	0,04	0,04	0,04	0,04	0,04			0,04	0,04
-734933	11-040-005-00014-002	62000 PASTOS PERMANENTES DE 5 O MAS AÑOS-SIN VARIEDAD	S	428	6,50	0,01	0,01	0,01	0,01	0,01			0,01	0,01
-734932	11-040-005-00014-001	62000 PASTOS PERMANENTES DE 5 O MAS AÑOS-SIN VARIEDAD	S	428	5,20	0,51	0,51	0,51	0,51	0,51			0,51	0,51
1700000006194284	11-040-005-00009-001	62000 PASTOS PERMANENTES DE 5 O MAS AÑOS-SIN VARIEDAD	S	428	6,80	6,32	6,32	6,32	6,32	6,32			6,32	6,32
1700000006194285	11-040-017-00009-001	62000 PASTOS PERMANENTES DE 5 O MAS AÑOS-SIN VARIEDAD	S	428	3,50	1,66	1,66	1,66	1,66	1,66			1,66	1,66
1700000006194286	11-040-006-00001-002	62000 PASTOS PERMANENTES DE 5 O MAS AÑOS-SIN VARIEDAD	S	428	2,00	0,71	0,71	0,71	0,71	0,71			0,71	0,71
1700000006194287	11-040-017-00017-001	62000 PASTOS PERMANENTES DE 5 O MAS AÑOS-SIN VARIEDAD	S	428	2,20	0,84	0,84	0,84	0,84	0,84			0,84	0,84
1700000006194288	11-040-006-00005-001	62000 PASTOS PERMANENTES DE 5 O MAS AÑOS-SIN VARIEDAD	S	428	1,90	2,55	2,55	2,55	2,55	2,55			2,55	2,55
1700000006194289	11-040-017-00011-001	62000 PASTOS PERMANENTES DE 5 O MAS AÑOS-SIN VARIEDAD	S	428	4,60	0,71	0,71	0,71	0,71	0,71			0,71	0,71
1700000006194292	11-040-017-00008-002	62000 PASTOS PERMANENTES DE 5 O MAS AÑOS-SIN VARIEDAD	S	428	2,90	1,64	1,64	1,64	1,64	1,64			1,64	1,64
1700000006194293	11-040-005-00012-001	62000 PASTOS PERMANENTES DE 5 O MAS AÑOS-SIN VARIEDAD	S	428	46,30	30,01	30,01	30,01	30,01	54,56			30,01	30,01
1700000006194294	11-040-005-00010-001	62000 PASTOS PERMANENTES DE 5 O MAS AÑOS-SIN VARIEDAD	S	428	5,00	0,06	0,06	0,06	0,06	0,56			0,06	0,06
1700000006194296	11-040-006-00025-001	62000 PASTOS PERMANENTES DE 5 O MAS AÑOS-SIN VARIEDAD	S	428	50,10	55,29	55,29	55,29	55,29	122,87			55,29	55,29
1700000006194297	11-040-005-00011-001	62000 PASTOS PERMANENTES DE 5 O MAS AÑOS-SIN VARIEDAD	S	428	7,20	2,63	2,63	2,63	2,63	2,63			2,63	2,63
1700000006194298	11-040-005-00013-001	62000 PASTOS PERMANENTES DE 5 O MAS AÑOS-SIN VARIEDAD	S	428	23,70	9,42	9,42	9,42	9,42	11,08			9,42	9,42
1700000006194301	11-040-006-00026-001	62000 PASTOS PERMANENTES DE 5 O MAS AÑOS-SIN VARIEDAD	S	428	42,30	65,70	65,70	65,70	65,70	101,09			65,70	65,70
1700000006194313	11-040-017-00008-001	62000 PASTOS PERMANENTES DE 5 O MAS AÑOS-SIN VARIEDAD	S	428	15,10	0,40	0,40	0,40	0,40	0,53			0,40	0,40
1700000006194315	11-040-006-00026-002	62000 PASTOS PERMANENTES DE 5 O MAS AÑOS-SIN VARIEDAD	S	428	4,20	0,70	0,70	0,70	0,70	0,70			0,70	0,70
1700000006194316	11-040-006-00011-001	62000 PASTOS PERMANENTES DE 5 O MAS AÑOS-SIN VARIEDAD	S	428	4,60	3,26	3,26	3,26	3,26	3,26			3,26	3,26

(1) Superficie declarada admisible ajustada con la superficie comprometida.
(2) Factor de penalización valorando el alcance para el tipo de compromiso.

Puede verificar la integridad de una copia de este documento mediante la lectura del código QR adjunto o mediante el acceso a la dirección <https://ws050.juntadeandalucia.es/verificarFirma> indicando el código de VERIFICACIÓN

FIRMADO POR	JUAN JOSE SOLER GARCIA	FECHA	03/07/2024	
	ROCIO GUIJARRO MILLAN			
VERIFICACIÓN	Pk2jmWGPZXYL7RLHCHYYEGKUBFR96	PÁGINA	390/1071	

**INCIDENCIAS****INCIDENCIA DESCRIPCIÓN**

242	Recinto pendiente de acreditación de titularidad. Ref.-734940 Recinto:11-040-006-00028-00001 Cultivo:62000 PASTOS PERMANENTES DE 5 O MAS AÑOS-SIN VARIEDAD Secano
100407	Explotación solicitada no forma parte de ningún organismo de control autorizado para la producción ecológica en Andalucía o fecha de inscripción posterior al plazo establecido (Anexo I. Criterios de Subvencionabilidad. Orden 28 de marzo de 2023). Explotación:ES110400000005 Especie:PORCINO Explotación:ES290840000259 Especie:BOVINA Explotación:ES290840000259 Especie:OVINA Explotación:ES290840000259 Especie:PORCINO
100424	Solicita recinto que no está comprometido para la operación. Ref.-734940 Recinto:11-040-006-00028-00001 Cultivo:62000 PASTOS PERMANENTES DE 5 O MAS AÑOS-SIN VARIEDAD Secano

Datos considerados para el Cálculo de la Carga Ganadera mínima y máxima del expediente

Explotación	Especie	Inscrito en Sipea y Admisible	Ugm Calculada para CG Mínima	Ugm Calculada para CG Máxima
ES110400000005	BOVINA	SI	16,41	16,41
ES110400000005	CAPRINA	SI	17,91	17,91
ES110400000005	OVINA	SI	8,61	8,61
ES110400000005	PORCINO	NO	0,00	45,65
ES290840000259	BOVINA	NO	0,00	10,70
ES290840000259	OVINA	NO	0,00	10,70
ES290840000259	PORCINO	NO	0,00	58,67
			42,93	168,65

Superficie determinada para Cálculo Carga Ganadera Mínima: 190,94 ha

Superficie determinada para Cálculo Carga Ganadera Máxima: 440,07 ha

Carga Ganadera Mínima Expediente: 0,22 ugm/ha

Carga Ganadera Máxima Expediente: 0,38 ugm/ha

Los importes del Grupo de Pago de pastos de este expediente han sido ajustados por no llegar a la carga ganadera mínima de 0,3

Recintos Determinados para el Cálculo de Carga Ganadera Mínima

REF.	REFERENCIA SIGPAC	CULTIVO	DESCRIPCIÓN CULTIVO	S/R	SUP. PROPUESTA (ha)
-1347744	11-040-017-00011-00003	62000	PASTOS PERMANENTES DE 5 O MAS AÑOS-SIN VARIEDAD	S	0,42
-734940	11-040-006-00028-00001	62000	PASTOS PERMANENTES DE 5 O MAS AÑOS-SIN VARIEDAD	S	5,92
-734937	11-040-006-00023-00001	62000	PASTOS PERMANENTES DE 5 O MAS AÑOS-SIN VARIEDAD	S	0,01
-734936	11-040-006-00023-00001	62000	PASTOS PERMANENTES DE 5 O MAS AÑOS-SIN VARIEDAD	S	2,13
-734934	11-040-005-00014-00004	62000	PASTOS PERMANENTES DE 5 O MAS AÑOS-SIN VARIEDAD	S	0,04
-734933	11-040-005-00014-00002	62000	PASTOS PERMANENTES DE 5 O MAS AÑOS-SIN VARIEDAD	S	0,01
-734932	11-040-005-00014-00001	62000	PASTOS PERMANENTES DE 5 O MAS AÑOS-SIN VARIEDAD	S	0,51
1700000006194284	11-040-005-00009-00001	62000	PASTOS PERMANENTES DE 5 O MAS AÑOS-SIN VARIEDAD	S	6,32
1700000006194285	11-040-017-00009-00001	62000	PASTOS PERMANENTES DE 5 O MAS AÑOS-SIN VARIEDAD	S	1,66
1700000006194286	11-040-006-00001-00002	62000	PASTOS PERMANENTES DE 5 O MAS AÑOS-SIN VARIEDAD	S	0,71
1700000006194287	11-040-017-00017-00001	62000	PASTOS PERMANENTES DE 5 O MAS AÑOS-SIN VARIEDAD	S	0,84
1700000006194288	11-040-006-00005-00001	62000	PASTOS PERMANENTES DE 5 O MAS AÑOS-SIN VARIEDAD	S	2,55
1700000006194289	11-040-017-00011-00001	62000	PASTOS PERMANENTES DE 5 O MAS AÑOS-SIN VARIEDAD	S	0,71
1700000006194292	11-040-017-00008-00002	62000	PASTOS PERMANENTES DE 5 O MAS AÑOS-SIN VARIEDAD	S	1,64
1700000006194293	11-040-005-00012-00001	62000	PASTOS PERMANENTES DE 5 O MAS AÑOS-SIN VARIEDAD	S	30,01
1700000006194294	11-040-005-00010-00001	62000	PASTOS PERMANENTES DE 5 O MAS AÑOS-SIN VARIEDAD	S	0,06

(1) Superficie declarada admisible ajustada con la superficie comprometida.
(2) Factor de penalización valorando el alcance para el tipo de compromiso.Puede verificar la integridad de una copia de este documento mediante la lectura del código QR adjunto o mediante el acceso a la dirección <https://ws050.juntadeandalucia.es/verificarFirma> indicando el código de VERIFICACIÓN

FIRMADO POR

JUAN JOSE SOLER GARCIA

FECHA

03/07/2024

ROCIO GUIJARRO MILLAN

VERIFICACIÓN

Pk2jmWGPZXYL7RLHCHYYEGKUBFR96

PÁGINA

391/1071



**Datos considerados para el Cálculo de la Carga Ganadera mínima y máxima del expediente****Recintos Determinados para el Cálculo de Garga Ganadera Mínima**

REF.	REFERENCIA SIGPAC	CULTIVO	DESCRIPCIÓN CULTIVO	S/R	SUP. PROPUUESTA (ha)
170000006194296	11-040-006-00025-00001	62000	PASTOS PERMANENTES DE 5 O MAS AÑOS-SIN VARIEDAD	S	55,29
170000006194297	11-040-005-00011-00001	62000	PASTOS PERMANENTES DE 5 O MAS AÑOS-SIN VARIEDAD	S	2,63
170000006194298	11-040-005-00013-00001	62000	PASTOS PERMANENTES DE 5 O MAS AÑOS-SIN VARIEDAD	S	9,42
170000006194301	11-040-006-00026-00001	62000	PASTOS PERMANENTES DE 5 O MAS AÑOS-SIN VARIEDAD	S	65,70
170000006194313	11-040-017-00008-00001	62000	PASTOS PERMANENTES DE 5 O MAS AÑOS-SIN VARIEDAD	S	0,40
170000006194315	11-040-006-00026-00002	62000	PASTOS PERMANENTES DE 5 O MAS AÑOS-SIN VARIEDAD	S	0,70
170000006194316	11-040-006-00011-00001	62000	PASTOS PERMANENTES DE 5 O MAS AÑOS-SIN VARIEDAD	S	3,26

Recintos Determinados para el Cálculo de Garga Ganadera Máxima

REF.	REFERENCIA SIGPAC	CULTIVO	DESCRIPCIÓN CULTIVO	S/R	SUP. PROPUUESTA (ha)
-1347744	11-040-017-00011-00003	62000	PASTOS PERMANENTES DE 5 O MAS AÑOS-SIN VARIEDAD	S	0,42
-734940	11-040-006-00028-00001	62000	PASTOS PERMANENTES DE 5 O MAS AÑOS-SIN VARIEDAD	S	5,92
-734937	11-040-006-00023-00001	62000	PASTOS PERMANENTES DE 5 O MAS AÑOS-SIN VARIEDAD	S	0,01
-734936	11-040-006-00023-00001	62000	PASTOS PERMANENTES DE 5 O MAS AÑOS-SIN VARIEDAD	S	2,13
-734934	11-040-005-00014-00004	62000	PASTOS PERMANENTES DE 5 O MAS AÑOS-SIN VARIEDAD	S	0,04
-734933	11-040-005-00014-00002	62000	PASTOS PERMANENTES DE 5 O MAS AÑOS-SIN VARIEDAD	S	0,01
-734932	11-040-005-00014-00001	62000	PASTOS PERMANENTES DE 5 O MAS AÑOS-SIN VARIEDAD	S	0,51
5097474	29-084-010-00179-00002	62000	PASTOS PERMANENTES DE 5 O MAS AÑOS-SIN VARIEDAD	S	197,18
5097476	29-084-010-00179-00004	62000	PASTOS PERMANENTES DE 5 O MAS AÑOS-SIN VARIEDAD	S	13,67
5097482	29-101-013-00044-00001	62000	PASTOS PERMANENTES DE 5 O MAS AÑOS-SIN VARIEDAD	S	18,14
5097483	29-101-013-00044-00002	62000	PASTOS PERMANENTES DE 5 O MAS AÑOS-SIN VARIEDAD	S	0,32
5097484	29-101-013-00044-00003	62000	PASTOS PERMANENTES DE 5 O MAS AÑOS-SIN VARIEDAD	S	0,63
5097485	29-101-013-00044-00004	62000	PASTOS PERMANENTES DE 5 O MAS AÑOS-SIN VARIEDAD	S	0,72
5097487	29-101-013-00044-00006	62000	PASTOS PERMANENTES DE 5 O MAS AÑOS-SIN VARIEDAD	S	1,76
6940067	29-084-010-00181-00006	62000	PASTOS PERMANENTES DE 5 O MAS AÑOS-SIN VARIEDAD	S	0,61
6940069	29-084-010-00182-00012	62000	PASTOS PERMANENTES DE 5 O MAS AÑOS-SIN VARIEDAD	S	1,28
6940075	29-084-010-00183-00010	62000	PASTOS PERMANENTES DE 5 O MAS AÑOS-SIN VARIEDAD	S	2,83
6940088	29-084-010-00183-00009	62000	PASTOS PERMANENTES DE 5 O MAS AÑOS-SIN VARIEDAD	S	11,99
170000006194284	11-040-005-00009-00001	62000	PASTOS PERMANENTES DE 5 O MAS AÑOS-SIN VARIEDAD	S	6,32
170000006194285	11-040-017-00009-00001	62000	PASTOS PERMANENTES DE 5 O MAS AÑOS-SIN VARIEDAD	S	1,66
170000006194286	11-040-006-00001-00002	62000	PASTOS PERMANENTES DE 5 O MAS AÑOS-SIN VARIEDAD	S	0,71
170000006194287	11-040-017-00017-00001	62000	PASTOS PERMANENTES DE 5 O MAS AÑOS-SIN VARIEDAD	S	0,84
170000006194288	11-040-006-00005-00001	62000	PASTOS PERMANENTES DE 5 O MAS AÑOS-SIN VARIEDAD	S	2,55
170000006194289	11-040-017-00011-00001	62000	PASTOS PERMANENTES DE 5 O MAS AÑOS-SIN VARIEDAD	S	0,71
170000006194292	11-040-017-00008-00002	62000	PASTOS PERMANENTES DE 5 O MAS AÑOS-SIN VARIEDAD	S	1,64
170000006194293	11-040-005-00012-00001	62000	PASTOS PERMANENTES DE 5 O MAS AÑOS-SIN VARIEDAD	S	30,01
170000006194294	11-040-005-00010-00001	62000	PASTOS PERMANENTES DE 5 O MAS AÑOS-SIN VARIEDAD	S	0,06

(1) Superficie declarada admisible ajustada con la superficie comprometida.
(2) Factor de penalización valorando el alcance para el tipo de compromiso.

Puede verificar la integridad de una copia de este documento mediante la lectura del código QR adjunto o mediante el acceso a la dirección <https://ws050.juntadeandalucia.es/verificarFirma> indicando el código de VERIFICACIÓN

FIRMADO POR	JUAN JOSE SOLER GARCIA	FECHA	03/07/2024	
	ROCIO GUIJARRO MILLAN			
VERIFICACIÓN	Pk2jmWGPZXRyL7RLHCHYYEGKUBFR96	PÁGINA	392/1071	

**Datos considerados para el Cálculo de la Carga Ganadera mínima y máxima del expediente****Recintos Determinados para el Cálculo de Garga Ganadera Máxima**

REF.	REFERENCIA SIGPAC	CULTIVO	DESCRIPCIÓN CULTIVO	S/R	SUP. PROPUESTA (ha)
170000006194296	11-040-006-00025-00001	62000	PASTOS PERMANENTES DE 5 O MAS AÑOS-SIN VARIEDAD	S	55,29
170000006194297	11-040-005-00011-00001	62000	PASTOS PERMANENTES DE 5 O MAS AÑOS-SIN VARIEDAD	S	2,63
170000006194298	11-040-005-00013-00001	62000	PASTOS PERMANENTES DE 5 O MAS AÑOS-SIN VARIEDAD	S	9,42
170000006194301	11-040-006-00026-00001	62000	PASTOS PERMANENTES DE 5 O MAS AÑOS-SIN VARIEDAD	S	65,70
170000006194313	11-040-017-00008-00001	62000	PASTOS PERMANENTES DE 5 O MAS AÑOS-SIN VARIEDAD	S	0,40
170000006194315	11-040-006-00026-00002	62000	PASTOS PERMANENTES DE 5 O MAS AÑOS-SIN VARIEDAD	S	0,70
170000006194316	11-040-006-00011-00001	62000	PASTOS PERMANENTES DE 5 O MAS AÑOS-SIN VARIEDAD	S	3,26

Incidencias de carga ganadera**INCIDENCIA DESCRIPCIÓN**

100407	Explotación solicitada no forma parte de ningún organismo de control autorizado para la producción ecológica en Andalucía o fecha de inscripción posterior al plazo establecido (Anexo I. Criterios de Subvencionabilidad. Orden 28 de marzo de 2023). Explotación:ES110400000005 Especie:PORCINO Explotación:ES290840000259 Especie:OVINA Explotación:ES290840000259 Especie:BOVINA Explotación:ES290840000259 Especie:PORCINO
--------	---

(1) Superficie declarada admisible ajustada con la superficie comprometida.
(2) Factor de penalización valorando el alcance para el tipo de compromiso.

Puede verificar la integridad de una copia de este documento mediante la lectura del código QR adjunto o mediante el acceso a la dirección <https://ws050.juntadeandalucia.es/verificarFirma> indicando el código de VERIFICACIÓN

FIRMADO POR	JUAN JOSE SOLER GARCIA	FECHA	03/07/2024	
	ROCIO GUIJARRO MILLAN			
VERIFICACIÓN	Pk2jmWGPZXYL7RLHCHYYEGKUBFR96	PÁGINA	393/1071	

**APELLIDOS Y NOMBRE / RAZÓN SOCIAL**

GARCIA MONCAYO ISABEL

NIF

***3132*

EXPEDIENTE

1068859

ANUALIDAD DE PAGO

1ª

IMPORTE POR ANUALIDAD

	2023	2024	2025	2026	2027
IMPORTE MÁXIMO SUBVENCIONABLE	508,20 €	508,20 €	508,20 €	508,20 €	508,20 €
IMPORTE MEDIO DE TRANSFERENCIA (€/ha)	247,90 €	247,90 €	247,90 €	247,90 €	247,90 €

RESUMEN DE UNIDADES

Cód	GRUPO DE PAGO	Sup. Dec. Admisible (ha)	Sup. Comprometida (ha)	Sup. ajustada compromiso (1) (ha)	% sobredec.	Sup. Propuesta (ha)	Importe Declarado	Importe Topado	Importe Propuesto	Importe tras sobredec.
429	OLIVAR	2,05		2,05	0,00	2,05	508,20	508,20	508,20	508,20
TOTAL		2,05	2,05	2,05		2,05	508,20	508,20	508,20	508,20

APLICACIÓN DE REDUCCIONES Y PENALIZACIONES

GRUPO DE PAGO	Importe Calculado	Importe prereduc.	Criterios de subvencionabilidad y compromisos	Presentación tardía	Omisión declaración	Condicionalidad	IMPORTE (Euros) PROPUESTO
OLIVAR	508,20	508,20	0,00	0,00	0,00	0,00	508,20
TOTAL	508,20	508,20					508,20

RESUMEN DE PAGOS

	IMPORTE (Euros)			
	PROPUESTO	FEADER (Eje 2)	MAPA	CAPADR
PROPUESTO	508,20	431,97	49,85	26,38

RECINTOS PROPUESTOS

REF.	REFERENCIA SIGPAC	CULTIVO	DESCRIPCIÓN CULTIVO	S/R	G.PAGO	PEND. MEDIA (%)	SUP. DEC. ADMISIBLE (ha)	SUP. COMPROM. (ha)	SUP. AJUSTADA COMPR.(1) (ha)	SUP. CONV. SIGPAC (ha)	SUP. CERTIE. (ha)	SUP. CAMPO (ha)	SUP. CAMPO DETER. CULT. DECLARADO (ha)	SUP. DEC. REDUCIDA (ha)	SUP. PROPUESTA (ha)
170000004802709	29-084-028-00215-006	101195	OLIVAR-LECHIN DE SEVILLA	S	429	1,70	0,98	0,98	0,98		0,98			0,98	0,98
170000004802711	29-084-045-00136-002	101195	OLIVAR-LECHIN DE SEVILLA	S	429	4,30	1,05	1,05	1,05		1,05			1,05	1,05
170000004802712	29-084-045-00137-001	101195	OLIVAR-LECHIN DE SEVILLA	S	429	7,10	0,01	0,01	0,01		0,01			0,01	0,01
170000004802713	29-084-045-00138-002	101195	OLIVAR-LECHIN DE SEVILLA	S	429	7,50	0,01	0,01	0,01		0,01			0,01	0,01

(1) Superficie declarada admisible ajustada con la superficie comprometida.

(2) Factor de penalización valorando el alcance para el tipo de compromiso.

Puede verificar la integridad de una copia de este documento mediante la lectura del código QR adjunto o mediante el acceso a la dirección <https://ws050.juntadeandalucia.es/verificarFirma> indicando el código de VERIFICACIÓN

FIRMADO POR	JUAN JOSE SOLER GARCIA	FECHA	03/07/2024	
	ROCIO GUIJARRO MILLAN			
VERIFICACIÓN	Pk2jmWGPZXYL7RLHCHYYEGKUBFR96	PÁGINA	394/1071	

**APELLIDOS Y NOMBRE / RAZÓN SOCIAL**

GARCÍA MUÑOZ ADRIÁN

NIF

****4206*

EXPEDIENTE

1264311

ANUALIDAD DE PAGO

1ª

IMPORTE POR ANUALIDAD

	2023	2024	2025	2026	2027
IMPORTE MÁXIMO SUBVENCIONABLE	367,14 €	367,14 €	367,14 €	367,14 €	367,14 €
IMPORTE MEDIO DE TRANSFERENCIA (€/ha)	349,66 €	349,66 €	349,66 €	349,66 €	349,66 €

RESUMEN DE UNIDADES

Cód	GRUPO DE PAGO	Sup. Dec. Admisible (ha)	Sup. Comprometida (ha)	Sup. ajustada compromiso (1) (ha)	% sobredec.	Sup. Propuesta (ha)	Importe Declarado	Importe Topado	Importe Propuesto	Importe tras sobredec.
433	FRUTALES REGADÍO	1,05		1,05	0,00	1,05	367,14	367,14	367,14	367,14
TOTAL		1,05	1,05	1,05		1,05	367,14	367,14	367,14	367,14

APLICACIÓN DE REDUCCIONES Y PENALIZACIONES

GRUPO DE PAGO	Importe Calculado	Importe prereduc.	Criterios de subvencionabilidad y compromisos	Presentación tardía	Omisión declaración	Condicionalidad	IMPORTE (Euros) PROPUESTO
FRUTALES REGADÍO	367,14	367,14	0,00	0,00	0,00	0,00	367,14
TOTAL	367,14	367,14					367,14

RESUMEN DE PAGOS

	IMPORTE (Euros)			
	PROPUESTO	FEADER (Eje 2)	MAPA	CAPADR
PROPUESTO	367,14	312,07	36,02	19,05

RECINTOS PROPUESTOS

REF.	REFERENCIA SIGPAC	CULTIVO	DESCRIPCIÓN CULTIVO	S/R	G.PAGO	PEND. MEDIA (%)	SUP. DEC. ADMISIBLE (ha)	SUP. COMPROM. (ha)	SUP. AJUSTADA COMPR.(1) (ha)	SUP. CONV. SIGPAC (ha)	SUP. CERTIE. (ha)	SUP. CAMPO (ha)	SUP. CAMPO DETER. CULT. DECLARADO (ha)	SUP. DEC. REDUCIDA (ha)	SUP. PROPUESTA (ha)
-1151830	29-008-007-00173-002	217004	GRANADO-TENDRAL	R	433	30,00	0,06	0,06	0,06		0,06			0,06	0,06
-1134804	29-008-007-00173-005	112010	NOGALES-PARISIENNE	R	433	7,40	0,33	0,33	0,33		0,33			0,33	0,33
-1134801	29-008-007-00173-008	207004	LIMONERO-VERNA	R	433	18,00	0,15	0,15	0,15		0,15			0,15	0,15
-1133798	29-008-007-00173-001	112010	NOGALES-PARISIENNE	R	433	2,90	0,23	0,23	0,23		0,23			0,23	0,23
-1094020	29-008-007-00173-006	207004	LIMONERO-VERNA	R	433	11,50	0,23	0,23	0,23		0,23			0,23	0,23
-1094008	29-008-007-00173-010	207004	LIMONERO-VERNA	R	433	19,00	0,05	0,05	0,05		0,05			0,05	0,05

(1) Superficie declarada admisible ajustada con la superficie comprometida.

(2) Factor de penalización valorando el alcance para el tipo de compromiso.

Puede verificar la integridad de una copia de este documento mediante la lectura del código QR adjunto o mediante el acceso a la dirección <https://ws050.juntadeandalucia.es/verificarFirma> indicando el código de VERIFICACIÓN

FIRMADO POR

JUAN JOSE SOLER GARCIA

FECHA

03/07/2024

ROCIO GUIJARRO MILLAN

VERIFICACIÓN

Pk2jmWGPZXYL7RLHCHYYEGKUBFR96

PÁGINA

395/1071



**APELLIDOS Y NOMBRE / RAZÓN SOCIAL**

GARCIA NAVARRO ROSA MARIA

NIF

***2877*

EXPEDIENTE

1262734

ANUALIDAD DE PAGO

1ª

IMPORTE POR ANUALIDAD

	2023	2024	2025	2026	2027
IMPORTE MÁXIMO SUBVENCIONABLE	251,76 €	251,76 €	251,76 €	251,76 €	251,76 €
IMPORTE MEDIO DE TRANSFERENCIA (€/ha)	349,67 €	349,67 €	349,67 €	349,67 €	349,67 €

RESUMEN DE UNIDADES

Cód	GRUPO DE PAGO	Sup. Dec. Admisible (ha)	Sup. Comprometida (ha)	Sup. ajustada compromiso (I) (ha)	% sobredec.	Sup. Propuesta (ha)	Importe Declarado	Importe Topado	Importe Propuesto	Importe tras sobredec.
433	FRUTALES REGADÍO	0,72		0,72	0,00	0,72	251,76	251,76	251,76	251,76
TOTAL		0,72	0,72	0,72		0,72	251,76	251,76	251,76	251,76

APLICACIÓN DE REDUCCIONES Y PENALIZACIONES

GRUPO DE PAGO	Importe Calculado	Importe prereduc.	Criterios de subvencionabilidad y compromisos	Presentación tardía	Omisión declaración	Condicionalidad	IMPORTE (Euros) PROPUESTO
FRUTALES REGADÍO	251,76	251,76	0,00	0,00	0,00	0,00	251,76
TOTAL	251,76	251,76					251,76

RESUMEN DE PAGOS

	IMPORTE (Euros)		
	PROPUESTO	FEADER (Eje 2)	MAPA
PROPUESTO	251,76	214,00	24,70
			CAPADR 13,06

RECINTOS PROPUESTOS

REF.	REFERENCIA SIGPAC	CULTIVO	DESCRIPCIÓN CULTIVO	S/R	G.PAGO	PEND. MEDIA (%)	SUP. DEC. ADMISIBLE (ha)	SUP. COMPROM. (ha)	SUP. AJUSTADA COMPR.(I) (ha)	SUP. CONV. SIGPAC (ha)	SUP. CERTIE. (ha)	SUP. CAMPO (ha)	SUP. CAMPO DETER. CULT. DECLARADO (ha)	SUP. DEC. REDUCIDA (ha)	SUP. PROPUESTA (ha)
-1364672	29-042-032-00128-001	344010	MANGO-SENSATION	R	433	36,20	0,06	0,06	0,06		0,06			0,06	0,06
-1364669	29-042-032-00128-001	207002	LIMONERO-FINO	R	433	36,20	0,03	0,03	0,03		0,03			0,03	0,03
-1364660	29-042-032-00128-004	344010	MANGO-SENSATION	R	433	21,20	0,02	0,02	0,02		0,02			0,02	0,02
-1364656	29-042-032-00128-004	106164	NECTARINOS-ALICE COL.	R	433	21,20	0,04	0,04	0,04		0,04			0,04	0,04
-1364654	29-042-032-00128-005	345002	CHIRIMOYO-CAMPAS	R	433	26,90	0,08	0,08	0,08		0,08			0,08	0,08
5256512	29-042-032-00146-001	106297	NECTARINOS-ADRIANA	R	433	57,40	0,04	0,04	0,04		0,04			0,04	0,04
5536855	29-042-032-00128-001	343005	AGUACATE-HASS	R	433	36,20	0,45	0,45	0,45		0,45			0,45	0,45

(1) Superficie declarada admisible ajustada con la superficie comprometida.

(2) Factor de penalización valorando el alcance para el tipo de compromiso.

Puede verificar la integridad de una copia de este documento mediante la lectura del código QR adjunto o mediante el acceso a la dirección <https://ws050.juntadeandalucia.es/verificarFirma> indicando el código de VERIFICACIÓN

FIRMADO POR	JUAN JOSE SOLER GARCIA	FECHA	03/07/2024	
	ROCIO GUIJARRO MILLAN			
VERIFICACIÓN	Pk2jmWGPZXYL7RLHCHYYEGKUBFR96	PÁGINA	396/1071	



INCIDENCIAS

INCIDENCIA DESCRIPCIÓN

- 100402 Recinto solicitado no forma parte de ningún organismo de control autorizado para la producción ecológica en Andalucía o fecha de inscripción posterior al plazo establecido (Anexo I. Criterios de Subvencionabilidad. Orden 28 de marzo de 2023).
Ref:-1364657 Recinto:29-042-032-00128-00003 Cultivo:82000 REMOLACHA-SIN VARIEDAD Regadío
Ref:-1541588 Recinto:29-042-032-00128-00008 Cultivo:185000 CALABAZA-SIN VARIEDAD Regadío
- 100406 Grupo de cultivo declarado en el recinto no coincide con el grupo de cultivo existente en el organismo de control autorizado para la producción ecológica en Andalucía (Anexo I. Criterios de Subvencionabilidad. Orden 28 de marzo de 2023).
Ref:-1364657 Recinto:29-042-032-00128-00003 Cultivo:82000 REMOLACHA-SIN VARIEDAD Regadío Grupo de SIPEA: HORTICOLAS
- 100422 Recinto declarado por error para una operación de la 6503, que se ha corregido de oficio desmarcando la operación incorrecta, de acuerdo con la fecha de inscripción del recinto en la producción ecológica.
Ref:-1364669 Recinto:29-042-032-00128-00001 Cultivo:207002 LIMONERO-FINO Regadío
Ref:5536855 Recinto:29-042-032-00128-00001 Cultivo:343005 AGUACATE-HASS Regadío
Ref:-1364672 Recinto:29-042-032-00128-00001 Cultivo:344010 MANGO-SENSATION Regadío
Ref:-1364656 Recinto:29-042-032-00128-00004 Cultivo:106164 NECTARINOS-ALICE COL Regadío
Ref:-1364660 Recinto:29-042-032-00128-00004 Cultivo:344010 MANGO-SENSATION Regadío
Ref:-1364654 Recinto:29-042-032-00128-00005 Cultivo:345002 CHIRIMOYO-CAMPAS Regadío
Ref:5256512 Recinto:29-042-032-00146-00001 Cultivo:106297 NECTARINOS-ADRIANA Regadío
- 100424 Solicita recinto que no está comprometido para la operación.
Ref:-1364657 Recinto:29-042-032-00128-00003 Cultivo:82000 REMOLACHA-SIN VARIEDAD Regadío
Ref:-1364653 Recinto:29-042-032-00128-00006 Cultivo:165000 PEPINO-SIN VARIEDAD Regadío
Ref:-1541588 Recinto:29-042-032-00128-00008 Cultivo:185000 CALABAZA-SIN VARIEDAD Regadío
Ref:5256514 Recinto:29-042-032-00138-00001 Cultivo:122000 ALGARROBO-SIN VARIEDAD Secano

(1) Superficie declarada admisible ajustada con la superficie comprometida.
(2) Factor de penalización valorando el alcance para el tipo de compromiso.

Puede verificar la integridad de una copia de este documento mediante la lectura del código QR adjunto o mediante el acceso a la dirección <https://ws050.juntadeandalucia.es/verificarFirma> indicando el código de VERIFICACIÓN

FIRMADO POR	JUAN JOSE SOLER GARCIA	FECHA	03/07/2024	
	ROCIO GUIJARRO MILLAN			
VERIFICACIÓN	Pk2jmWGPZXRyL7RLHCHYYEGKUBFR96	PÁGINA	397/1071	



<u>APELLIDOS Y NOMBRE / RAZÓN SOCIAL</u>	<u>NIF</u>	<u>EXPEDIENTE</u>	<u>ANUALIDAD DE PAGO</u>
GARCIA PACHECO ISABEL	****3288*	1052935	

RESUMEN DE PAGOS

PROPUESTO	<u>IMPORTE (Euros)</u>			
	<u>PROPUESTO</u>	<u>FEADER (Eje 2)</u>	<u>MAPA</u>	<u>CAPADR</u>
	0,00	0,00	0,00	0,00

INCIDENCIAS

<u>INCIDENCIA</u>	<u>DESCRIPCIÓN</u>
4272	Verifica que las líneas de declaración de las Solicitudes Únicas no tienen solapes con la capa de Retroactividad Gráfica (ambas de la misma campaña) a nivel de expediente/línea de declaración gráfica de la solicitud. Ref:-1007217 Recinto:29-038-002-00523-00007 Cultivo: - Agregado de la referencia del recinto.:0 Zona de la referencia del recinto.:0 Superficie solapada.:0,02 Id. Incid.:95938838
100400	Recinto con cultivo, variedad, régimen de explotación o uso Siggac no compatible con la operación solicitada (Anexo IV.I Cultivos y variedades elegibles para las Intervenciones. Orden de 28 de marzo de 2023). Ref:-1007217 Recinto:29-038-002-00523-00007 Cultivo:207211 LIMONERO-COMUN Secano Uso:CI
100402	Recinto solicitado no forma parte de ningún organismo de control autorizado para la producción ecológica en Andalucía o fecha de inscripción posterior al plazo establecido (Anexo I. Criterios de Subvencionabilidad. Orden 28 de marzo de 2023). Ref:1700000003182785 Recinto:29-080-016-00058-00003 Cultivo:101124 OLIVAR-GORDAL Regadío
100406	Grupo de cultivo declarado en el recinto no coincide con el grupo de cultivo existente en el organismo de control autorizado para la producción ecológica en Andalucía (Anexo I. Criterios de Subvencionabilidad. Orden 28 de marzo de 2023). Ref:1700000003182785 Recinto:29-080-016-00058-00003 Cultivo:101124 OLIVAR-GORDAL Regadío Grupo de SIPEA:FRUTALES
100408	Solicitante que se encuentra en situación de retirada de la certificación por su organismo de control (Artículo 7.5 de la Orden de 28 de marzo de 2023).
100424	Solicita recinto que no está comprometido para la operación. Ref:-1007217 Recinto:29-038-002-00523-00007 Cultivo:207211 LIMONERO-COMUN Secano Ref:1700000003182784 Recinto:29-080-016-00038-00003 Cultivo:101124 OLIVAR-GORDAL Regadío Ref:1700000003182782 Recinto:29-080-016-00038-00003 Cultivo:207004 LIMONERO-VERNA Regadío Ref:1700000003182789 Recinto:29-080-016-00038-00003 Cultivo:207004 LIMONERO-VERNA Regadío Ref:1700000003182790 Recinto:29-080-016-00039-00001 Cultivo:207211 LIMONERO-COMUN Regadío Ref:1700000003182791 Recinto:29-080-016-00039-00003 Cultivo:209200 MANDARINO-MANDARINO COMÚN Regadío Ref:1700000003182792 Recinto:29-080-016-00039-00014 Cultivo:209200 MANDARINO-MANDARINO COMÚN Regadío Ref:1700000003182786 Recinto:29-080-016-00039-00016 Cultivo:101124 OLIVAR-GORDAL Secano Ref:1700000003182785 Recinto:29-080-016-00058-00003 Cultivo:101124 OLIVAR-GORDAL Regadío
101008	Expediente sin compromisos vigentes. Operación:6503.2

(1) Superficie declarada admisible ajustada con la superficie comprometida.
(2) Factor de penalización valorando el alcance para el tipo de compromiso.

Puede verificar la integridad de una copia de este documento mediante la lectura del código QR adjunto o mediante el acceso a la dirección https://ws050.juntadeandalucia.es/verificarFirma indicando el código de VERIFICACIÓN				
FIRMADO POR	JUAN JOSE SOLER GARCIA	FECHA	03/07/2024	
	ROCIO GUIJARRO MILLAN			
VERIFICACIÓN	Pk2jmWGPZXRyL7RLHCHYYEGKUBFR96	PÁGINA	398/1071	

Es copia auténtica de documento electrónico

**APELLIDOS Y NOMBRE / RAZÓN SOCIAL**

GARCIA PEREZ ISIDORO

NIF

***7552*

EXPEDIENTE

1058041

ANUALIDAD DE PAGO

1ª

IMPORTE POR ANUALIDAD

	2023	2024	2025	2026	2027
IMPORTE MÁXIMO SUBVENCIONABLE	6.271,87 €	6.271,87 €	6.271,87 €	6.271,87 €	6.271,87 €
IMPORTE MEDIO DE TRANSFERENCIA (€/ha)	247,90 €	247,90 €	247,90 €	247,90 €	247,90 €

RESUMEN DE UNIDADES

Cód	GRUPO DE PAGO	Sup. Dec. Admisible (ha)	Sup. Comprometida (ha)	Sup. ajustada compromiso (I) (ha)	% sobredec.	Sup. Propuesta (ha)	Importe Declarado	Importe Topado	Importe Propuesto	Importe tras sobredec.
429	OLIVAR	25,30		25,30	0,00	25,30	6.271,87	6.271,87	6.271,87	6.271,87
TOTAL		25,30	25,30	25,30		25,30	6.271,87	6.271,87	6.271,87	6.271,87

APLICACIÓN DE REDUCCIONES Y PENALIZACIONES

GRUPO DE PAGO	Importe Calculado	Importe prerreduc.	Criterios de subvencionabilidad y compromisos	Presentación tardía	Omisión declaración	Condicionalidad	IMPORTE (Euros) PROPUESTO
OLIVAR	6.271,87	6.271,87	0,00	0,00	0,00	0,00	6.271,87
TOTAL	6.271,87	6.271,87					6.271,87

RESUMEN DE PAGOS

	IMPORTE (Euros)			
	PROPUESTO	FEADER (Eje 2)	MAPA	CAPADR
PROPUESTO	6.271,87	5.331,09	615,27	325,51

RECINTOS PROPUESTOS

REF.	REFERENCIA SIGPAC	CULTIVO	DESCRIPCIÓN CULTIVO	S/R	G.PAGO	PEND. MEDIA (%)	SUP. DEC. ADMISIBLE (ha)	SUP. COMPROM. (ha)	SUP. AJUSTADA COMPROM. (I) (ha)	SUP. CONV. SIGPAC (ha)	SUP. CERTIE (ha)	SUP. CAMPO (ha)	SUP. CAMPO DETER. CULT. DECLARADO (ha)	SUP. DEC. REDUCIDA (ha)	SUP. PROPUESTA (ha)
-1619334	29-031-006-00179-002	101138	OLIVAR-HOJIBLANCA	S	429	22,40	1,55	1,55	1,55		1,55			1,55	1,55
-1619332	29-031-004-00058-001	101138	OLIVAR-HOJIBLANCA	S	429	15,60	1,18	1,18	1,18		1,18			1,18	1,18
-1564540	29-031-018-00246-013	101138	OLIVAR-HOJIBLANCA	S	429	20,60	0,12	0,12	0,12		0,12			0,12	0,12
-1564530	29-031-018-00246-010	101138	OLIVAR-HOJIBLANCA	S	429	16,20	1,71	1,71	1,71		1,71			1,71	1,71
-1564526	29-031-018-00246-009	101138	OLIVAR-HOJIBLANCA	S	429	17,60	0,57	0,57	0,57		0,57			0,57	0,57
-1371442	29-031-003-00044-004	101138	OLIVAR-HOJIBLANCA	S	429	29,70	14,14	14,14	14,14		14,14			14,14	14,14
170000002689173	29-031-014-00085-001	101138	OLIVAR-HOJIBLANCA	S	429	33,10	1,38	1,38	1,38		1,38			1,38	1,38
170000002689174	29-031-014-00110-001	101138	OLIVAR-HOJIBLANCA	S	429	20,90	4,65	4,65	4,65		4,65			4,65	4,65

INCIDENCIAS**INCIDENCIA DESCRIPCIÓN**

- 100411 Recinto no admisible por no estar asociado en SIGGAN a una explotación ganadera admisible (Artículo 10 de la Orden de 28 de marzo de 2023).
Ref:170000002689169 Recinto:29-031-018-00218-00001 Cultivo:20000 BARBECHO TRADICIONAL-SIN VARIEDAD Secano
- 100412 Número de hectáreas validadas inferior a la superficie mínima permitida por el grupo de cultivo (Anexo I. Criterios de Subvencionabilidad. Orden 28 de marzo de 2023).
Sup. Resuelta:0 Grupo de Pago:FRUTALES SECANO
- 100413 Recinto perteneciente a grupo de cultivo que no cumple con la superficie mínima requerida (Anexo I. Criterios de Subvencionabilidad. Orden 28 de marzo de 2023).
Ref:-1564525 Recinto:29-031-018-00246-00001 Cultivo:104020 ALMENDROS-GUARA Secano Sup. Declarada:5,28 Superficie Resolver:5,28
Ref:-1564552 Recinto:29-031-018-00246-00012 Cultivo:104007 ALMENDROS-COMUNA Secano Sup. Declarada:6,61 Superficie Resolver:0,12
- 100421 Recinto declarado por error para una operación de la 6503, que se ha corregido de oficio marcando la operación correcta, de acuerdo con la fecha de inscripción del recinto en la producción ecológica.
Ref:170000002689169 Recinto:29-031-018-00218-00001 Cultivo:20000 BARBECHO TRADICIONAL-SIN VARIEDAD Secano
- 100424 Solicita recinto que no está comprometido para la operación.
Ref:170000002689169 Recinto:29-031-018-00218-00001 Cultivo:20000 BARBECHO TRADICIONAL-SIN VARIEDAD Secano

(1) Superficie declarada admisible ajustada con la superficie comprometida.
(2) Factor de penalización valorando el alcance para el tipo de compromiso.

Puede verificar la integridad de una copia de este documento mediante la lectura del código QR adjunto o mediante el acceso a la dirección <https://ws050.juntadeandalucia.es/verificarFirma> indicando el código de VERIFICACIÓN

FIRMADO POR	JUAN JOSE SOLER GARCIA	FECHA	03/07/2024	
	ROCIO GUIJARRO MILLAN			
VERIFICACIÓN	Pk2jmWGPZXYL7RLHCHYYEGKUBFR96	PÁGINA	399/1071	

**APELLIDOS Y NOMBRE / RAZÓN SOCIAL**

GARCIA PEREZ JOSE LUIS

NIF

****0014*

EXPEDIENTE

1032927

ANUALIDAD DE PAGO

1ª

IMPORTE POR ANUALIDAD

	2023	2024	2025	2026	2027
IMPORTE MÁXIMO SUBVENCIONABLE	1.187,44 €	1.187,44 €	1.187,44 €	1.187,44 €	1.187,44 €
IMPORTE MEDIO DE TRANSFERENCIA (€/ha)	247,90 €	247,90 €	247,90 €	247,90 €	247,90 €

RESUMEN DE UNIDADES

Cód	GRUPO DE PAGO	Sup. Dec. Admisible (ha)	Sup. Comprometida (ha)	Sup. ajustada compromiso (I) (ha)	% sobredec.	Sup. Propuesta (ha)	Importe Declarado	Importe Topado	Importe Propuesto	Importe tras sobredec.
429	OLIVAR	4,79		4,79	0,00	4,79	1.187,44	1.187,44	1.187,44	1.187,44
TOTAL		4,79	4,79	4,79		4,79	1.187,44	1.187,44	1.187,44	1.187,44

APLICACIÓN DE REDUCCIONES Y PENALIZACIONES

GRUPO DE PAGO	Importe Calculado	Importe prereduc.	Criterios de subvencionabilidad y compromisos	Presentación tardía	Omisión declaración	Condicionalidad	IMPORTE (Euros) PROPUESTO
OLIVAR	1.187,44	1.187,44	0,00	0,00	0,00	0,00	1.187,44
TOTAL	1.187,44	1.187,44					1.187,44

RESUMEN DE PAGOS

	IMPORTE (Euros)			
	PROPUESTO	FEADER (Eje 2)	MAPA	CAPADR
PROPUESTO	1.187,44	1.009,32	116,49	61,63

RECINTOS PROPUESTOS

REF.	REFERENCIA SIGPAC	CULTIVO	DESCRIPCIÓN CULTIVO	S/R	G.PAGO	PEND. MEDIA (%)	SUP. DEC. ADMISIBLE (ha)	SUP. COMPROM. (ha)	SUP. AJUSTADA COMPR.(I) (ha)	SUP. CONV. SIGPAC (ha)	SUP. CERTIE. (ha)	SUP. CAMPO (ha)	SUP. CAMPO DETER. CULT. DECLARADO (ha)	SUP. DEC. REDUCIDA (ha)	SUP. PROPUESTA (ha)
1700000007172239	29-031-005-00018-010	101138	OLIVAR-HOJIBLANCA	S	429	28,10	1,69	1,69	1,69		1,69			1,69	1,69
1700000007172240	29-031-002-00030-009	101138	OLIVAR-HOJIBLANCA	S	429	23,60	0,02	0,02	0,02		0,02			0,02	0,02
1700000007172241	29-031-009-00105-001	101138	OLIVAR-HOJIBLANCA	S	429	20,40	0,23	0,23	0,23		0,23			0,23	0,23
1700000007172242	29-031-007-00006-001	101138	OLIVAR-HOJIBLANCA	S	429	14,60	1,59	1,59	1,59		1,59			1,59	1,59
1700000007172245	29-031-006-00053-001	101138	OLIVAR-HOJIBLANCA	S	429	42,70	1,26	1,26	1,26		1,26			1,26	1,26

(1) Superficie declarada admisible ajustada con la superficie comprometida.

(2) Factor de penalización valorando el alcance para el tipo de compromiso.

Puede verificar la integridad de una copia de este documento mediante la lectura del código QR adjunto o mediante el acceso a la dirección <https://ws050.juntadeandalucia.es/verificarFirma> indicando el código de VERIFICACIÓN

FIRMADO POR

JUAN JOSE SOLER GARCIA

FECHA

03/07/2024

ROCIO GUIJARRO MILLAN

VERIFICACIÓN

Pk2jmWGPZXYL7RLHCHYYEGKUBFR96

PÁGINA

400/1071





INCIDENCIAS

INCIDENCIA DESCRIPCIÓN

242	Recinto pendiente de acreditación de titularidad. Ref:1700000007172238 Recinto:29-031-002-00030-00001 Cultivo:101138 OLIVAR-HOJIBLANCA Secano
100412	Número de hectáreas validadas inferior a la superficie mínima permitida por el grupo de cultivo (Anexo I. Criterios de Subvencionabilidad. Orden 28 de marzo de 2023). Sup. Resuelta:0 Grupo de Pago:FRUTALES SECANO
100413	Recinto perteneciente a grupo de cultivo que no cumple con la superficie mínima requerida (Anexo I. Criterios de Subvencionabilidad. Orden 28 de marzo de 2023). Ref:1700000007172255 Recinto:29-031-002-00030-00005 Cultivo:104024 ALMENDROS-MARCONA Secano Sup. Declarada:0,09 Superficie Resolver:0,09 Ref:1700000007172253 Recinto:29-031-005-00018-00005 Cultivo:104024 ALMENDROS-MARCONA Secano Sup. Declarada:0,35 Superficie Resolver:0,35 Ref:1700000007172256 Recinto:29-031-005-00018-00015 Cultivo:104024 ALMENDROS-MARCONA Secano Sup. Declarada:0,08 Superficie Resolver:0,08 Ref:1700000007172259 Recinto:29-031-005-00018-00016 Cultivo:104024 ALMENDROS-MARCONA Secano Sup. Declarada:0,19 Superficie Resolver:0,19 Ref:1700000007172254 Recinto:29-031-005-00018-00017 Cultivo:104024 ALMENDROS-MARCONA Secano Sup. Declarada:0,01 Superficie Resolver:0,01 Ref:1700000007172257 Recinto:29-031-005-00018-00018 Cultivo:104024 ALMENDROS-MARCONA Secano Sup. Declarada:0,35 Superficie Resolver:0,35 Ref:1700000007172260 Recinto:29-031-005-00018-00019 Cultivo:104024 ALMENDROS-MARCONA Secano Sup. Declarada:0,05 Superficie Resolver:0,05 Ref:1700000007172258 Recinto:29-031-006-00054-00001 Cultivo:104024 ALMENDROS-MARCONA Secano Sup. Declarada:0,26 Superficie Resolver:0,26
100424	Solicita recinto que no está comprometido para la operación. Ref:1700000007172238 Recinto:29-031-002-00030-00001 Cultivo:101138 OLIVAR-HOJIBLANCA Secano Ref:1700000007172244 Recinto:29-031-006-00011-00002 Cultivo:101138 OLIVAR-HOJIBLANCA Secano

(1) Superficie declarada admisible ajustada con la superficie comprometida.
(2) Factor de penalización valorando el alcance para el tipo de compromiso.

Puede verificar la integridad de una copia de este documento mediante la lectura del código QR adjunto o mediante el acceso a la dirección <https://ws050.juntadeandalucia.es/verificarFirma> indicando el código de VERIFICACIÓN

FIRMADO POR	JUAN JOSE SOLER GARCIA	FECHA	03/07/2024	
	ROCIO GUIJARRO MILLAN			
VERIFICACIÓN	Pk2jmWGPZXRYL7RLHCHYYEGKUBFR96	PÁGINA	401/1071	

**APELLIDOS Y NOMBRE / RAZÓN SOCIAL**

GARCIA PIÑERO ANTONIO

NIF

***2463*

EXPEDIENTE

1044451

ANUALIDAD DE PAGO

1ª

IMPORTE POR ANUALIDAD

	2023	2024	2025	2026	2027
IMPORTE MÁXIMO SUBVENCIONABLE	756,84 €	756,84 €	756,84 €	756,84 €	756,84 €
IMPORTE MEDIO DE TRANSFERENCIA (€/ha)	216,24 €	216,24 €	216,24 €	216,24 €	216,24 €

RESUMEN DE UNIDADES

Cód	GRUPO DE PAGO	Sup. Dec. Admisible (ha)	Sup. Comprometida (ha)	Sup. ajustada compromiso (I) (ha)	% sobredec.	Sup. Propuesta (ha)	Importe Declarado	Importe Topado	Importe Propuesto	Importe tras sobredec.
432	FRUTALES SECANO	3,50		3,50	0,00	3,50	756,84	756,84	756,84	756,84
TOTAL		3,50	3,50	3,50		3,50	756,84	756,84	756,84	756,84

APLICACIÓN DE REDUCCIONES Y PENALIZACIONES

GRUPO DE PAGO	Importe Calculado	Importe prereduc.	Criterios de subvencionabilidad y compromisos	Presentación tardía	Omisión declaración	Condicionalidad	IMPORTE (Euros) PROPUESTO
FRUTALES SECANO	756,84	756,84	0,00	0,00	0,00	0,00	756,84
TOTAL	756,84	756,84					756,84

RESUMEN DE PAGOS

	IMPORTE (Euros)			
	PROPUESTO	FEADER (Eje 2)	MAPA	CAPADR
PROPUESTO	756,84	643,31	74,25	39,28

RECINTOS PROPUESTOS

REF.	REFERENCIA SIGPAC	CULTIVO	DESCRIPCIÓN CULTIVO	S/R	G.PAGO	PEND. MEDIA (%)	SUP. DEC. ADMISIBLE (ha)	SUP. COMPROM. (ha)	SUP. AJUSTADA COMPR.(I) (ha)	SUP. CONV. SIGPAC (ha)	SUP. CERTIE. (ha)	SUP. CAMPO (ha)	SUP. CAMPO DETER. CULT. DECLARADO (ha)	SUP. DEC. REDUCIDA (ha)	SUP. PROPUESTA (ha)
-38852	29-037-003-00163-002	117000	CASTAÑOS-SIN VARIEDAD	S	432	33,50	0,58	0,58	0,58		0,58			0,58	0,58
1700000005467807	29-037-003-00163-001	117000	CASTAÑOS-SIN VARIEDAD	S	432	34,10	0,56	0,56	0,56		0,56			0,56	0,56
1700000005467808	29-037-003-00192-001	117000	CASTAÑOS-SIN VARIEDAD	S	432	44,80	2,14	2,14	2,14		2,14			2,14	2,14
1700000005467809	29-037-003-00198-001	117000	CASTAÑOS-SIN VARIEDAD	S	432	21,70	0,22	0,22	0,22		0,22			0,22	0,22

INCIDENCIAS**INCIDENCIA DESCRIPCIÓN**

- 100402 Recinto solicitado no forma parte de ningún organismo de control autorizado para la producción ecológica en Andalucía o fecha de inscripción posterior al plazo establecido (Anexo I. Criterios de Subvencionabilidad. Orden 28 de marzo de 2023). Ref:6861072 Recinto:29-037-001-00020-00008 Cultivo:117000 CASTAÑOS-SIN VARIEDAD Secano
- 100424 Solicita recinto que no está comprometido para la operación. Ref:6861072 Recinto:29-037-001-00020-00008 Cultivo:117000 CASTAÑOS-SIN VARIEDAD Secano

(1) Superficie declarada admisible ajustada con la superficie comprometida.

(2) Factor de penalización valorando el alcance para el tipo de compromiso.

Puede verificar la integridad de una copia de este documento mediante la lectura del código QR adjunto o mediante el acceso a la dirección <https://ws050.juntadeandalucia.es/verificarFirma> indicando el código de VERIFICACIÓN

FIRMADO POR	JUAN JOSE SOLER GARCIA	FECHA	03/07/2024	
	ROCIO GUIJARRO MILLAN			
VERIFICACIÓN	Pk2jmWGPZXYL7RLHCHYYEGKUBFR96	PÁGINA	402/1071	



<u>APELLIDOS Y NOMBRE / RAZÓN SOCIAL</u>	<u>NIF</u>	<u>EXPEDIENTE</u>	<u>ANUALIDAD DE PAGO</u>
GARCÍA REINA JOSE ANTONIO	****8445*	1281081	

RESUMEN DE PAGOS

PROPUESTO	<u>IMPORTE (Euros)</u>			
	<u>PROPUESTO</u>	<u>FEADER (Eje 2)</u>	<u>MAPA</u>	<u>CAPADR</u>
	0,00	0,00	0,00	0,00

INCIDENCIAS

INCIDENCIA DESCRIPCIÓN

3790	Recinto declarado inactivo Ref:6909447 Recinto:29-038-031-00009-00001 Cultivo: - Ref:6909456 Recinto:29-038-031-00011-00001 Cultivo: - Ref:6909478 Recinto:29-080-004-00065-00001 Cultivo: - Ref:6909493 Recinto:29-080-004-00066-00001 Cultivo: -
4272	Verifica que las líneas de declaración de las Solicitudes Únicas no tienen solapes con la capa de Retroactividad Gráfica (ambas de la misma campaña) a nivel de expediente/línea de declaración gráfica de la solicitud. Ref:6909447 Recinto:29-038-031-00009-00001 Cultivo: - Agregado de la referencia del recinto.:0 Zona de la referencia del recinto.:0 Superficie solapada.:0,02 Id. Incid.:95948079
100424	Solicita recinto que no está comprometido para la operación. Ref:6909447 Recinto:29-038-031-00009-00001 Cultivo:207211 LIMONERO-COMUN Regadío Ref:6909456 Recinto:29-038-031-00011-00001 Cultivo:207211 LIMONERO-COMUN Regadío Ref:6909478 Recinto:29-080-004-00065-00001 Cultivo:207211 LIMONERO-COMUN Regadío Ref:6909493 Recinto:29-080-004-00066-00001 Cultivo:207211 LIMONERO-COMUN Regadío
101008	Expediente sin compromisos vigentes. Operación:6503.2

(1) Superficie declarada admisible ajustada con la superficie comprometida.
(2) Factor de penalización valorando el alcance para el tipo de compromiso.

Puede verificar la integridad de una copia de este documento mediante la lectura del código QR adjunto o mediante el acceso a la dirección https://ws050.juntadeandalucia.es/verificarFirma indicando el código de VERIFICACIÓN				
FIRMADO POR	JUAN JOSE SOLER GARCIA	FECHA	03/07/2024	
	ROCIO GUIJARRO MILLAN			
VERIFICACIÓN	Pk2jmWGPZXYL7RLHCHYYEGKUBFR96	PÁGINA	403/1071	

**APELLIDOS Y NOMBRE / RAZÓN SOCIAL**

GARCIA RODRIGUEZ FRANCISCA

NIF

****6936*

EXPEDIENTE

1114066

ANUALIDAD DE PAGO

1ª

IMPORTE POR ANUALIDAD

	2023	2024	2025	2026	2027
IMPORTE MÁXIMO SUBVENCIONABLE	6.161,25 €	6.161,25 €	6.161,25 €	6.161,25 €	6.161,25 €
IMPORTE MEDIO DE TRANSFERENCIA (€/ha)	82,15 €	82,15 €	82,15 €	82,15 €	82,15 €

RESUMEN DE UNIDADES

Cód	GRUPO DE PAGO	Sup. Admisible (ha)	Sup. Comprometida (ha)	Sup. ajustada compromiso (1) (ha)	% sobredec.	Sup. Propuesta (ha)	Importe Declarado	Importe Topado	Importe Propuesto	Importe tras sobredec.
428	PASTOS ASOCIADOS A GANADERÍA ECOLÓGICA	359,78		75,00	0,00	75,00	6.161,25	6.161,25	6.161,25	6.161,25
TOTAL		359,78	75,00	75,00		75,00	6.161,25	6.161,25	6.161,25	6.161,25

APLICACIÓN DE REDUCCIONES Y PENALIZACIONES

GRUPO DE PAGO	Importe Calculado	Importe prereduc.	Criterios de subvencionabilidad y compromisos	Presentación tardía	Omisión declaración	Condicionality	IMPORTE (Euros) PROPUESTO
PASTOS ASOCIADOS A GANADERÍA	6.161,25	6.161,25	0,00	0,00	0,00	0,00	6.161,25
TOTAL	6.161,25	6.161,25					6.161,25

RESUMEN DE PAGOS

	IMPORTE (Euros)			
	PROPUESTO	PROPUESTO FEADER (Eje 2)	MAPA	CAPADR
	6.161,25	5.237,06	604,42	319,77

RECINTOS PROPUESTOS

REF.	REFERENCIA SIGPAC	CULTIVO DESCRIPCIÓN CULTIVO	S/R	G.PAGO	PEND. MEDIA (%)	SUP. DEC. ADMISIBLE (ha)	SUP. COMPROM. (ha)	SUP. AJUSTADA COMPROM. (1) (ha)	SUP. CONV. SIGPAC (ha)	SUP. CERTIF. (ha)	SUP. CAMPO (ha)	SUP. CAMPO DETER. CULT. DECLARADO (ha)	SUP. DEC. REDUCIDA (ha)	SUP. PROPUESTA (ha)
-1608227	29-063-003-00417-005	62000 PASTOS PERMANENTES DE 5 O MAS AÑOS-SIN VARIEDAD	S	428	26,90	0,35	0,35	0,35		0,35			0,35	0,35
-1608226	29-063-003-00417-003	62000 PASTOS PERMANENTES DE 5 O MAS AÑOS-SIN VARIEDAD	S	428	36,00	5,52	5,52	5,52		7,36			5,52	5,52
-1608225	29-063-003-00417-007	62000 PASTOS PERMANENTES DE 5 O MAS AÑOS-SIN VARIEDAD	S	428	41,00	1,05	1,05	1,05		1,23			1,05	1,05
-1608224	29-063-003-00417-006	62000 PASTOS PERMANENTES DE 5 O MAS AÑOS-SIN VARIEDAD	S	428	46,90	0,52	0,52	0,52		0,61			0,52	0,52
-1608223	29-063-003-00412-001	62000 PASTOS PERMANENTES DE 5 O MAS AÑOS-SIN VARIEDAD	S	428	28,20	5,48	5,48	5,48		12,18			5,48	5,48
1700000006105927	29-014-001-00002-002	62000 PASTOS PERMANENTES DE 5 O MAS AÑOS-SIN VARIEDAD	S	428	53,80	1,41	1,41	1,41		3,13			1,41	1,41
1700000006105928	29-014-001-00002-003	62000 PASTOS PERMANENTES DE 5 O MAS AÑOS-SIN VARIEDAD	S	428	57,10	22,06	22,06	22,06		40,10			22,06	22,06
1700000006105929	29-021-001-00058-002	62000 PASTOS PERMANENTES DE 5 O MAS AÑOS-SIN VARIEDAD	S	428	36,40	19,22	19,22	19,22		25,62			19,22	19,22
1700000006105930	29-063-003-00419-002	62000 PASTOS PERMANENTES DE 5 O MAS AÑOS-SIN VARIEDAD	S	428	28,80	8,26	8,26	8,26		9,72			8,26	8,26
1700000006105931	29-063-003-00409-001	62000 PASTOS PERMANENTES DE 5 O MAS AÑOS-SIN VARIEDAD	S	428	11,60	0,40	0,40	0,40		0,72			0,40	0,40
1700000006105932	29-063-003-00410-001	62000 PASTOS PERMANENTES DE 5 O MAS AÑOS-SIN VARIEDAD	S	428	16,00	0,58	0,58	0,58		0,77			0,58	0,58
1700000006105934	29-063-003-00404-001	62000 PASTOS PERMANENTES DE 5 O MAS AÑOS-SIN VARIEDAD	S	428	35,10	0,64	0,64	0,64		0,99			0,64	0,64
1700000006105935	29-063-003-00406-001	62000 PASTOS PERMANENTES DE 5 O MAS AÑOS-SIN VARIEDAD	S	428	18,70	0,37	0,37	0,37		0,57			0,37	0,37
1700000006105936	29-063-003-00407-002	62000 PASTOS PERMANENTES DE 5 O MAS AÑOS-SIN VARIEDAD	S	428	20,70	0,45	0,45	0,45		0,69			0,45	0,45
1700000006105937	29-063-003-00408-001	62000 PASTOS PERMANENTES DE 5 O MAS AÑOS-SIN VARIEDAD	S	428	17,20	0,38	0,38	0,38		0,45			0,38	0,38
1700000006105938	29-063-003-00411-001	62000 PASTOS PERMANENTES DE 5 O MAS AÑOS-SIN VARIEDAD	S	428	19,40	0,34	0,34	0,34		0,45			0,34	0,34
1700000006105940	29-014-001-00034-001	62000 PASTOS PERMANENTES DE 5 O MAS AÑOS-SIN VARIEDAD	S	428	46,40	16,32	16,32	16,32		25,10			16,32	16,32
1700000006105941	29-063-003-00418-001	62000 PASTOS PERMANENTES DE 5 O MAS AÑOS-SIN VARIEDAD	S	428	53,00	151,37	151,37	151,37		232,88			151,37	151,37
1700000006105942	29-021-001-00057-001	62000 PASTOS PERMANENTES DE 5 O MAS AÑOS-SIN VARIEDAD	S	428	43,40	21,72	21,72	21,72		29,25			21,72	21,72
1700000006105945	29-063-003-00418-002	62000 PASTOS PERMANENTES DE 5 O MAS AÑOS-SIN VARIEDAD	S	428	48,60	56,91	56,91	56,91		126,47			56,91	56,91
1700000006105946	29-028-003-00002-002	62000 PASTOS PERMANENTES DE 5 O MAS AÑOS-SIN VARIEDAD	S	428	60,90	46,43	46,43	46,43		103,18			46,43	46,43

(1) Superficie declarada admisible ajustada con la superficie comprometida.

(2) Factor de penalización valorando el alcance para el tipo de compromiso.

Puede verificar la integridad de una copia de este documento mediante la lectura del código QR adjunto o mediante el acceso a la dirección <https://ws050.juntadeandalucia.es/verificarFirma> indicando el código de VERIFICACIÓN

FIRMADO POR	JUAN JOSE SOLER GARCIA	FECHA	03/07/2024	
	ROCIO GUIJARRO MILLAN			
VERIFICACIÓN	Pk2jmWGPZXRyL7RLHCHYYEGKUBFR96	PÁGINA	404/1071	

**INCIDENCIAS****INCIDENCIA DESCRIPCIÓN**

- 3790 Recinto declarado inactivo
Ref:-1584009 Recinto:29-063-003-00413-00001 Cultivo: -
- 100421 Recinto declarado por error para una operación de la 6503, que se ha corregido de oficio marcando la operación correcta, de acuerdo con la fecha de inscripción del recinto en la producción ecológica.
Ref:-1584009 Recinto:29-063-003-00413-00001 Cultivo:62000 PASTOS PERMANENTES DE 5 O MAS AÑOS-SIN VARIEDAD Secano
- 100424 Solicita recinto que no está comprometido para la operación.
Ref:-1584009 Recinto:29-063-003-00413-00001 Cultivo:62000 PASTOS PERMANENTES DE 5 O MAS AÑOS-SIN VARIEDAD Secano

Datos considerados para el Cálculo de la Carga Ganadera mínima y máxima del expediente

Explotación	Especie	Inscrito en Sipea y Admisible	Ugm Calculada para CG Mínima	Ugm Calculada para CG Máxima
ES290630000020	OVINA	SI	47,90	47,90
			47,90	47,90

Superficie determinada para Cálculo Carga Ganadera Mínima: 364,32 ha

Superficie determinada para Cálculo Carga Ganadera Máxima: 364,38 ha

Carga Ganadera Mínima Expediente: 0,13 ugm/ha

Carga Ganadera Máxima Expediente: 0,13 ugm/ha

Los importes del Grupo de Pago de pastos de este expediente han sido ajustados por no llegar a la carga ganadera mínima de 0,3

Recintos Determinados para el Cálculo de Garga Ganadera Mínima

REF.	REFERENCIA SIGPAC	CULTIVO	DESCRIPCIÓN CULTIVO	S/R	SUP. PROPUESTA (ha)
-1608340	29-063-003-00402-00001	62000	PASTOS PERMANENTES DE 5 O MAS AÑOS-SIN VARIEDAD	S	1,53
-1608227	29-063-003-00417-00005	62000	PASTOS PERMANENTES DE 5 O MAS AÑOS-SIN VARIEDAD	S	0,35
-1608226	29-063-003-00417-00003	62000	PASTOS PERMANENTES DE 5 O MAS AÑOS-SIN VARIEDAD	S	5,52
-1608225	29-063-003-00417-00007	62000	PASTOS PERMANENTES DE 5 O MAS AÑOS-SIN VARIEDAD	S	1,05
-1608224	29-063-003-00417-00006	62000	PASTOS PERMANENTES DE 5 O MAS AÑOS-SIN VARIEDAD	S	0,52
-1608223	29-063-003-00412-00001	62000	PASTOS PERMANENTES DE 5 O MAS AÑOS-SIN VARIEDAD	S	5,48
-1584009	29-063-003-00413-00001	62000	PASTOS PERMANENTES DE 5 O MAS AÑOS-SIN VARIEDAD	S	0,17
1700000006105927	29-014-001-00002-00002	62000	PASTOS PERMANENTES DE 5 O MAS AÑOS-SIN VARIEDAD	S	1,41
1700000006105928	29-014-001-00002-00003	62000	PASTOS PERMANENTES DE 5 O MAS AÑOS-SIN VARIEDAD	S	22,06
1700000006105929	29-021-001-00058-00002	62000	PASTOS PERMANENTES DE 5 O MAS AÑOS-SIN VARIEDAD	S	19,22
1700000006105930	29-063-003-00419-00002	62000	PASTOS PERMANENTES DE 5 O MAS AÑOS-SIN VARIEDAD	S	8,26
1700000006105931	29-063-003-00409-00001	62000	PASTOS PERMANENTES DE 5 O MAS AÑOS-SIN VARIEDAD	S	0,40
1700000006105932	29-063-003-00410-00001	62000	PASTOS PERMANENTES DE 5 O MAS AÑOS-SIN VARIEDAD	S	0,58
1700000006105934	29-063-003-00404-00001	62000	PASTOS PERMANENTES DE 5 O MAS AÑOS-SIN VARIEDAD	S	0,64
1700000006105935	29-063-003-00406-00001	62000	PASTOS PERMANENTES DE 5 O MAS AÑOS-SIN VARIEDAD	S	0,37
1700000006105936	29-063-003-00407-00002	62000	PASTOS PERMANENTES DE 5 O MAS AÑOS-SIN VARIEDAD	S	0,45
1700000006105937	29-063-003-00408-00001	62000	PASTOS PERMANENTES DE 5 O MAS AÑOS-SIN VARIEDAD	S	0,38
1700000006105938	29-063-003-00411-00001	62000	PASTOS PERMANENTES DE 5 O MAS AÑOS-SIN VARIEDAD	S	0,34
1700000006105940	29-014-001-00034-00001	62000	PASTOS PERMANENTES DE 5 O MAS AÑOS-SIN VARIEDAD	S	16,32
1700000006105941	29-063-003-00418-00001	62000	PASTOS PERMANENTES DE 5 O MAS AÑOS-SIN VARIEDAD	S	151,37
1700000006105942	29-021-001-00057-00001	62000	PASTOS PERMANENTES DE 5 O MAS AÑOS-SIN VARIEDAD	S	21,72
1700000006105944	29-028-003-00003-00001	62000	PASTOS PERMANENTES DE 5 O MAS AÑOS-SIN VARIEDAD	S	2,84

(1) Superficie declarada admisible ajustada con la superficie comprometida.
(2) Factor de penalización valorando el alcance para el tipo de compromiso.Puede verificar la integridad de una copia de este documento mediante la lectura del código QR adjunto o mediante el acceso a la dirección <https://ws050.juntadeandalucia.es/verificarFirma> indicando el código de VERIFICACIÓN

FIRMADO POR	JUAN JOSE SOLER GARCIA	FECHA	03/07/2024
	ROCIO GUIJARRO MILLAN		
VERIFICACIÓN	Pk2jmWGPZXRyL7RLHCHYYEGKUBFR96	PÁGINA	405/1071



**Datos considerados para el Cálculo de la Carga Ganadera mínima y máxima del expediente****Recintos Determinados para el Cálculo de Garga Ganadera Mínima**

REF.	REFERENCIA SIGPAC	CULTIVO	DESCRIPCIÓN CULTIVO	S/R	SUP. PROPUUESTA (ha)
170000006105945	29-063-003-00418-00002	62000	PASTOS PERMANENTES DE 5 O MAS AÑOS-SIN VARIEDAD	S	56,91
170000006105946	29-028-003-00002-00002	62000	PASTOS PERMANENTES DE 5 O MAS AÑOS-SIN VARIEDAD	S	46,43

Recintos Determinados para el Cálculo de Garga Ganadera Máxima

REF.	REFERENCIA SIGPAC	CULTIVO	DESCRIPCIÓN CULTIVO	S/R	SUP. PROPUUESTA (ha)
-1608340	29-063-003-00402-00001	62000	PASTOS PERMANENTES DE 5 O MAS AÑOS-SIN VARIEDAD	S	1,53
-1608227	29-063-003-00417-00005	62000	PASTOS PERMANENTES DE 5 O MAS AÑOS-SIN VARIEDAD	S	0,35
-1608226	29-063-003-00417-00003	62000	PASTOS PERMANENTES DE 5 O MAS AÑOS-SIN VARIEDAD	S	5,52
-1608225	29-063-003-00417-00007	62000	PASTOS PERMANENTES DE 5 O MAS AÑOS-SIN VARIEDAD	S	1,05
-1608224	29-063-003-00417-00006	62000	PASTOS PERMANENTES DE 5 O MAS AÑOS-SIN VARIEDAD	S	0,52
-1608223	29-063-003-00412-00001	62000	PASTOS PERMANENTES DE 5 O MAS AÑOS-SIN VARIEDAD	S	5,48
-1584009	29-063-003-00413-00001	62000	PASTOS PERMANENTES DE 5 O MAS AÑOS-SIN VARIEDAD	S	0,17
-1067612	29-077-002-00025-00029	62000	PASTOS PERMANENTES DE 5 O MAS AÑOS-SIN VARIEDAD	S	0,06
170000006105927	29-014-001-00002-00002	62000	PASTOS PERMANENTES DE 5 O MAS AÑOS-SIN VARIEDAD	S	1,41
170000006105928	29-014-001-00002-00003	62000	PASTOS PERMANENTES DE 5 O MAS AÑOS-SIN VARIEDAD	S	22,06
170000006105929	29-021-001-00058-00002	62000	PASTOS PERMANENTES DE 5 O MAS AÑOS-SIN VARIEDAD	S	19,22
170000006105930	29-063-003-00419-00002	62000	PASTOS PERMANENTES DE 5 O MAS AÑOS-SIN VARIEDAD	S	8,26
170000006105931	29-063-003-00409-00001	62000	PASTOS PERMANENTES DE 5 O MAS AÑOS-SIN VARIEDAD	S	0,40
170000006105932	29-063-003-00410-00001	62000	PASTOS PERMANENTES DE 5 O MAS AÑOS-SIN VARIEDAD	S	0,58
170000006105934	29-063-003-00404-00001	62000	PASTOS PERMANENTES DE 5 O MAS AÑOS-SIN VARIEDAD	S	0,64
170000006105935	29-063-003-00406-00001	62000	PASTOS PERMANENTES DE 5 O MAS AÑOS-SIN VARIEDAD	S	0,37
170000006105936	29-063-003-00407-00002	62000	PASTOS PERMANENTES DE 5 O MAS AÑOS-SIN VARIEDAD	S	0,45
170000006105937	29-063-003-00408-00001	62000	PASTOS PERMANENTES DE 5 O MAS AÑOS-SIN VARIEDAD	S	0,38
170000006105938	29-063-003-00411-00001	62000	PASTOS PERMANENTES DE 5 O MAS AÑOS-SIN VARIEDAD	S	0,34
170000006105940	29-014-001-00034-00001	62000	PASTOS PERMANENTES DE 5 O MAS AÑOS-SIN VARIEDAD	S	16,32
170000006105941	29-063-003-00418-00001	62000	PASTOS PERMANENTES DE 5 O MAS AÑOS-SIN VARIEDAD	S	151,37
170000006105942	29-021-001-00057-00001	62000	PASTOS PERMANENTES DE 5 O MAS AÑOS-SIN VARIEDAD	S	21,72
170000006105943	29-077-002-00025-00013	62000	PASTOS PERMANENTES DE 5 O MAS AÑOS-SIN VARIEDAD	S	0,00
170000006105944	29-028-003-00003-00001	62000	PASTOS PERMANENTES DE 5 O MAS AÑOS-SIN VARIEDAD	S	2,84
170000006105945	29-063-003-00418-00002	62000	PASTOS PERMANENTES DE 5 O MAS AÑOS-SIN VARIEDAD	S	56,91
170000006105946	29-028-003-00002-00002	62000	PASTOS PERMANENTES DE 5 O MAS AÑOS-SIN VARIEDAD	S	46,43

(1) Superficie declarada admisible ajustada con la superficie comprometida.
(2) Factor de penalización valorando el alcance para el tipo de compromiso.

Puede verificar la integridad de una copia de este documento mediante la lectura del código QR adjunto o mediante el acceso a la dirección <https://ws050.juntadeandalucia.es/verificarFirma> indicando el código de VERIFICACIÓN

FIRMADO POR	JUAN JOSE SOLER GARCIA	FECHA	03/07/2024	
	ROCIO GUIJARRO MILLAN			
VERIFICACIÓN	Pk2jmWGPZXRYL7RLHCHYYEGKUBFR96	PÁGINA	406/1071	



<u>APELLIDOS Y NOMBRE / RAZÓN SOCIAL</u>	<u>NIF</u>	<u>EXPEDIENTE</u>	<u>ANUALIDAD DE PAGO</u>
GARCIA RUZ CARMEN MARIA	****4019*	1277896	

RESUMEN DE PAGOS

	<u>IMPORTE (Euros)</u>			
	<u>PROPUESTO</u>	<u>FEADER (Eje 2)</u>	<u>MAPA</u>	<u>CAPADR</u>
PROPUESTO	0,00	0,00	0,00	0,00

INCIDENCIAS

INCIDENCIA DESCRIPCIÓN

- 3790 Recinto declarado inactivo
Ref:6841428 Recinto:29-015-107-00044-00001 Cultivo: -
- 100421 Recinto declarado por error para una operación de la 6503, que se ha corregido de oficio marcando la operación correcta, de acuerdo con la fecha de inscripción del recinto en la producción ecológica.
Ref:6841428 Recinto:29-015-107-00044-00001 Cultivo:101138 OLIVAR-HOJIBLANCA Secano
- 100424 Solicita recinto que no está comprometido para la operación.
Ref:6841428 Recinto:29-015-107-00044-00001 Cultivo:101138 OLIVAR-HOJIBLANCA Secano
- 101008 Expediente sin compromisos vigentes.
Operación:6503.2

(1) Superficie declarada admisible ajustada con la superficie comprometida.
(2) Factor de penalización valorando el alcance para el tipo de compromiso.

Puede verificar la integridad de una copia de este documento mediante la lectura del código QR adjunto o mediante el acceso a la dirección <https://ws050.juntadeandalucia.es/verificarFirma> indicando el código de VERIFICACIÓN

FIRMADO POR	JUAN JOSE SOLER GARCIA	FECHA	03/07/2024	
	ROCIO GUIJARRO MILLAN			
VERIFICACIÓN	Pk2jmWGPZXRYL7RLHCHYYEGKUBFR96	PÁGINA	407/1071	



<u>APELLIDOS Y NOMBRE / RAZÓN SOCIAL</u>	<u>NIF</u>	<u>EXPEDIENTE</u>	<u>ANUALIDAD DE PAGO</u>
GARCIA SANTOS LUCIA	****2047*	1283018	1ª

IMPORTE POR ANUALIDAD

	2023	2024	2025	2026	2027
IMPORTE MÁXIMO SUBVENCIONABLE	2.989,59 €	2.989,59 €	2.989,59 €	2.989,59 €	2.989,59 €
IMPORTE MEDIO DE TRANSFERENCIA (€/ha)	349,66 €	349,66 €	349,66 €	349,66 €	349,66 €

RESUMEN DE UNIDADES

<u>Cód</u>	<u>GRUPO DE PAGO</u>	<u>Sup. Dec. Admisible (ha)</u>	<u>Sup. Comprometida (ha)</u>	<u>Sup. ajustada compromiso (1) (ha)</u>	<u>% sobredec.</u>	<u>Sup. Propuesta (ha)</u>	<u>Importe Declarado</u>	<u>Importe Topado</u>	<u>Importe Propuesto</u>	<u>Importe tras sobredec.</u>
433	FRUTALES REGADÍO	8,55		8,55	0,00	8,55	2.989,59	2.989,59	2.989,59	2.989,59
TOTAL		8,55	8,55	8,55		8,55	2.989,59	2.989,59	2.989,59	2.989,59

APLICACIÓN DE REDUCCIONES Y PENALIZACIONES

<u>GRUPO DE PAGO</u>	<u>Importe Calculado</u>	<u>Importe prereduc.</u>	<u>Criterios de subvencionabilidad y compromisos</u>	<u>Presentación tardía</u>	<u>Omisión declaración</u>	<u>Condicionalidad</u>	<u>IMPORTE (Euros) PROPUESTO</u>
FRUTALES REGADÍO	2.989,59	2.989,59	0,00	0,00	0,00	0,00	2.989,59
TOTAL	2.989,59	2.989,59					2.989,59

RESUMEN DE PAGOS

	<u>IMPORTE (Euros)</u>			
	<u>PROPUESTO</u>	<u>FEADER (Eje 2)</u>	<u>MAPA</u>	<u>CAPADR</u>
PROPUESTO	2.989,59	2.541,15	293,28	155,16

RECINTOS PROPUESTOS

<u>REF.</u>	<u>REFERENCIA SIGPAC</u>	<u>CULTIVO/DESCRIPCIÓN CULTIVO</u>	<u>S/R</u>	<u>G.PAGO</u>	<u>PEND. MEDIA (%)</u>	<u>SUP. DEC. ADMISIBLE (ha)</u>	<u>SUP. COMPROM. (ha)</u>	<u>SUP. AJUSTADA COMPROM. (1) (ha)</u>	<u>SUP. CONV. SIGPAC (ha)</u>	<u>SUP. CERTIE (ha)</u>	<u>SUP. CAMPO (ha)</u>	<u>SUP. CAMPO DETER. CULT. DECLARADO (ha)</u>	<u>SUP. DEC. REDUCIDA (ha)</u>	<u>SUP. PROPUESTA (ha)</u>
-489962	29-038-034-00116-001	207004 LIMONERO-VERNA	R	433	15,50	0,55	0,55	0,55		0,55			0,55	0,55
5298112	29-042-030-00222-002	206308 NARANJO-VALENCIA LATE	R	433	9,70	0,79	0,79	0,79		0,79			0,79	0,79
5298187	29-042-030-00256-001	206001 NARANJO-LANE LATE	R	433	1,60	0,36	0,36	0,36		0,36			0,36	0,36
5298188	29-042-030-00251-002	206001 NARANJO-LANE LATE	R	433	1,50	0,25	0,25	0,25		0,25			0,25	0,25
5298189	29-042-030-00253-001	206001 NARANJO-LANE LATE	R	433	6,50	0,41	0,41	0,41		0,41			0,41	0,41
5298190	29-042-030-00252-001	206001 NARANJO-LANE LATE	R	433	8,90	0,48	0,48	0,48		0,48			0,48	0,48
1700000006866624	29-038-034-00119-001	343005 AGUACATE-HASS	R	433	17,70	1,10	1,10	1,10		1,10			1,10	1,10
1700000006866626	29-038-034-00116-001	206308 NARANJO-VALENCIA LATE	R	433	15,50	2,41	2,41	2,41		2,41			2,41	2,41
1700000006866627	29-038-034-00076-001	207004 LIMONERO-VERNA	R	433	4,00	1,38	1,38	1,38		1,38			1,38	1,38
1700000006866628	29-038-034-00119-003	207004 LIMONERO-VERNA	R	433	18,50	0,82	0,82	0,82		0,82			0,82	0,82

INCIDENCIAS**INCIDENCIA DESCRIPCIÓN**

- 248 Verifica que los recintos declarados con sistema de explotación regadío corresponden realmente a regadío según SIGPAC.
Ref:5298130 Recinto:29-042-030-00250-00001 Cultivo:206001 NARANJO-LANE LATE Regadío
- 100400 Recinto con cultivo, variedad, régimen de explotación o uso Sigpac no compatible con la operación solicitada (Anexo IV.I Cultivos y variedades elegibles para las Intervenciones. Orden de 28 de marzo de 2023).
Ref:-770413 Recinto:29-038-034-00120-00003 Cultivo:344004 MANGO-KENSINGTON Secano Uso:FY
- 100424 Solicita recinto que no está comprometido para la operación.
Ref:-770413 Recinto:29-038-034-00120-00003 Cultivo:344004 MANGO-KENSINGTON Secano
Ref:5298130 Recinto:29-042-030-00250-00001 Cultivo:206001 NARANJO-LANE LATE Regadío
- 100426 Recinto con incidencia de uso de regadío cuyo cultivo no es admisible en régimen de secano.
Ref:5298130 Recinto:29-042-030-00250-00001 Cultivo:206001 NARANJO-LANE LATE Regadío

(1) Superficie declarada admisible ajustada con la superficie comprometida.
(2) Factor de penalización valorando el alcance para el tipo de compromiso.

Puede verificar la integridad de una copia de este documento mediante la lectura del código QR adjunto o mediante el acceso a la dirección <https://ws050.juntadeandalucia.es/verificarFirma> indicando el código de VERIFICACIÓN

FIRMADO POR	JUAN JOSE SOLER GARCIA	FECHA	03/07/2024	
	ROCIO GUIJARRO MILLAN			
VERIFICACIÓN	Pk2jmWGPZXRYL7RLHCHYYEGKUBFR96	PÁGINA	408/1071	

**APELLIDOS Y NOMBRE / RAZÓN SOCIAL**

GARCIA SUAREZ ANDRES JOSE

NIF

****2898*

EXPEDIENTE

1099543

ANUALIDAD DE PAGO

1ª

IMPORTE POR ANUALIDAD

	2023	2024	2025	2026	2027
IMPORTE MÁXIMO SUBVENCIONABLE	1.260,94 €	1.260,94 €	1.260,94 €	1.260,94 €	1.260,94 €
IMPORTE MEDIO DE TRANSFERENCIA (€/ha)	278,97 €	278,97 €	278,97 €	278,97 €	278,97 €

RESUMEN DE UNIDADES

Cód	GRUPO DE PAGO	Sup. Dec. Admisible (ha)	Sup. Comprometida (ha)	Sup. ajustada compromiso (I) (ha)	% sobredec.	Sup. Propuesta (ha)	Importe Declarado	Importe Topado	Importe Propuesto	Importe tras sobredec.
429	OLIVAR	3,16		3,14	0,00	3,14	778,41	778,41	778,41	778,41
433	FRUTALES REGADÍO	1,40		1,38	0,00	1,38	482,53	482,53	482,53	482,53
TOTAL		4,56	4,52	4,52		4,52	1.260,94	1.260,94	1.260,94	1.260,94

APLICACIÓN DE REDUCCIONES Y PENALIZACIONES

GRUPO DE PAGO	Importe Calculado	Importe prereduc.	Criterios de subvencionabilidad y compromisos			Omisión declaración	Condicionalidad	IMPORTE (Euros)	
			Presentación tardía					PROPUESTO	
FRUTALES REGADÍO	482,53	482,53	0,00	0,00	0,00	0,00	0,00	482,53	
OLIVAR	778,41	778,41	0,00	0,00	0,00	0,00	0,00	778,41	
TOTAL	1.260,94	1.260,94						1.260,94	

RESUMEN DE PAGOS

PROPUESTO	IMPORTE (Euros)			
	PROPUESTO	FEADER (Eje 2)	MAPA	CAPADR
PROPUESTO	1.260,94	1.071,80	123,70	65,44

RECINTOS PROPUESTOS

REF.	REFERENCIA SIGPAC	CULTIVO	DESCRIPCIÓN CULTIVO	S/R	G.PAGO	PEND. MEDIA (%)	SUP. DEC. ADMISIBLE (ha)	SUP. COMPROM. (ha)	SUP. AJUSTADA COMPR.(I) (ha)	SUP. CONV. SIGPAC (ha)	SUP. CERTIF. (ha)	SUP. CAMPO (ha)	SUP. CAMPO DETER. CULT. DECLARADO (ha)	SUP. DEC. REDUCIDA (ha)	SUP. PROPUESTA (ha)
1700000006660559	29-012-005-00265-001	101021	OLIVAR-ALOREÑA	R	429	15,70	0,70	0,68	0,68		0,70			0,68	0,68
1700000006660560	29-012-007-00367-002	101021	OLIVAR-ALOREÑA	S	429	34,20	0,64	0,64	0,64		0,64			0,64	0,64
1700000006660561	29-012-007-00371-001	101021	OLIVAR-ALOREÑA	S	429	24,10	1,37	1,37	1,37		1,39			1,37	1,37
1700000006660563	29-012-007-00370-001	101021	OLIVAR-ALOREÑA	S	429	16,80	0,31	0,31	0,31		0,31			0,31	0,31
1700000006660564	29-012-007-00368-001	101021	OLIVAR-ALOREÑA	S	429	25,00	0,14	0,14	0,14		0,14			0,14	0,14
1700000006660562	29-012-008-00116-002	207004	LIMONERO-VERNA	R	433	11,90	1,40	1,38	1,38		1,40			1,38	1,38

INCIDENCIAS**INCIDENCIA DESCRIPCIÓN**

- 4272 Verifica que las líneas de declaración de las Solicitudes Únicas no tienen solapes con la capa de Retroactividad Gráfica (ambas de la misma campaña) a nivel de expediente/línea de declaración gráfica de la solicitud.
 Ref:1700000006660559 Recinto:29-012-005-00265-00001 Cultivo: - Agregado de la referencia del recinto.:0 Zona de la referencia del recinto.:0 Superficie solapada.:0,02 Id. Incid.:95939514
 Ref:1700000006660562 Recinto:29-012-008-00116-00002 Cultivo: - Agregado de la referencia del recinto.:0 Zona de la referencia del recinto.:0 Superficie solapada.:0,02 Id. Incid.:95939515

(1) Superficie declarada admisible ajustada con la superficie comprometida.
(2) Factor de penalización valorando el alcance para el tipo de compromiso.

Puede verificar la integridad de una copia de este documento mediante la lectura del código QR adjunto o mediante el acceso a la dirección <https://ws050.juntadeandalucia.es/verificarFirma> indicando el código de VERIFICACIÓN

FIRMADO POR	JUAN JOSE SOLER GARCIA	FECHA	03/07/2024	
	ROCIO GUIJARRO MILLAN			
VERIFICACIÓN	Pk2jmWGPZXYL7RLHCHYYEGKUBFR96	PÁGINA	409/1071	

**APELLIDOS Y NOMBRE / RAZÓN SOCIAL**

GARCÍA TORÉS ANTONIA

NIF

****8673*

EXPEDIENTE

1231630

ANUALIDAD DE PAGO

1ª

IMPORTE POR ANUALIDAD

	2023	2024	2025	2026	2027
IMPORTE MÁXIMO SUBVENCIONABLE	241,27 €	241,27 €	241,27 €	241,27 €	241,27 €
IMPORTE MEDIO DE TRANSFERENCIA (€/ha)	349,67 €	349,67 €	349,67 €	349,67 €	349,67 €

RESUMEN DE UNIDADES

Cód	GRUPO DE PAGO	Sup. Dec. Admisible (ha)	Sup. Comprometida (ha)	Sup. ajustada compromiso (1) (ha)	% sobredec.	Sup. Propuesta (ha)	Importe Declarado	Importe Topado	Importe Propuesto	Importe tras sobredec.
433	FRUTALES REGADÍO	0,69		0,69	0,00	0,69	241,27	241,27	241,27	241,27
TOTAL		0,69	0,69	0,69		0,69	241,27	241,27	241,27	241,27

APLICACIÓN DE REDUCCIONES Y PENALIZACIONES

GRUPO DE PAGO	Importe Calculado	Importe prereduc.	Criterios de subvencionabilidad y compromisos	Presentación tardía	Omisión declaración	Condicionalidad	IMPORTE (Euros) PROPUESTO
FRUTALES REGADÍO	241,27	241,27	0,00	0,00	0,00	0,00	241,27
TOTAL	241,27	241,27					241,27

RESUMEN DE PAGOS

	IMPORTE (Euros)			
	PROPUESTO	FEADER (Eje 2)	MAPA	CAPADR
PROPUESTO	241,27	205,08	23,67	12,52

RECINTOS PROPUESTOS

REF.	REFERENCIA SIGPAC	CULTIVO	DESCRIPCIÓN CULTIVO	S/R	G.PAGO	PEND. MEDIA (%)	SUP. DEC. ADMISIBLE (ha)	SUP. COMPROM. (ha)	SUP. AJUSTADA COMPR.(1) (ha)	SUP. CONV. SIGPAC (ha)	SUP. CERTIE. (ha)	SUP. CAMPO (ha)	SUP. CAMPO DETER. CULT. DECLARADO (ha)	SUP. DEC. REDUCIDA (ha)	SUP. PROPUESTA (ha)
1700000006353658	29-026-010-00229-001	207211	LIMONERO-COMUN	R	433	5,50	0,15	0,15	0,15		0,15			0,15	0,15
1700000006353659	29-026-010-00230-001	207211	LIMONERO-COMUN	R	433	1,30	0,03	0,03	0,03		0,03			0,03	0,03
1700000006353662	29-026-011-00074-001	207211	LIMONERO-COMUN	R	433	16,40	0,30	0,30	0,30		0,30			0,30	0,30
1700000006353663	29-026-011-00072-001	207211	LIMONERO-COMUN	R	433	6,90	0,21	0,21	0,21		0,21			0,21	0,21

(1) Superficie declarada admisible ajustada con la superficie comprometida.
(2) Factor de penalización valorando el alcance para el tipo de compromiso.Puede verificar la integridad de una copia de este documento mediante la lectura del código QR adjunto o mediante el acceso a la dirección <https://ws050.juntadeandalucia.es/verificarFirma> indicando el código de VERIFICACIÓN

FIRMADO POR	JUAN JOSE SOLER GARCIA	FECHA	03/07/2024
	ROCIO GUIJARRO MILLAN		
VERIFICACIÓN	Pk2jmWGPZXYL7RLHCHYYEGKUBFR96	PÁGINA	410/1071



**APELLIDOS Y NOMBRE / RAZÓN SOCIAL**

GARCIA VEGA GABRIEL ANTONIO

NIF

****6686*

EXPEDIENTE

1200402

ANUALIDAD DE PAGO

1ª

IMPORTE POR ANUALIDAD

	2023	2024	2025	2026	2027
IMPORTE MÁXIMO SUBVENCIONABLE	4.685,44 €	4.685,44 €	4.685,44 €	4.685,44 €	4.685,44 €
IMPORTE MEDIO DE TRANSFERENCIA (€/ha)	349,66 €	349,66 €	349,66 €	349,66 €	349,66 €

RESUMEN DE UNIDADES

Cód	GRUPO DE PAGO	Sup. Dec. Admisible (ha)	Sup. Comprometida (ha)	Sup. ajustada compromiso (I) (ha)	% sobredec.	Sup. Propuesta (ha)	Importe Declarado	Importe Topado	Importe Propuesto	Importe tras sobredec.
433	FRUTALES REGADÍO	13,40		13,40	0,00	13,40	4.685,44	4.685,44	4.685,44	4.685,44
TOTAL		13,40	13,40	13,40		13,40	4.685,44	4.685,44	4.685,44	4.685,44

APLICACIÓN DE REDUCCIONES Y PENALIZACIONES

GRUPO DE PAGO	Importe Calculado	Importe prerreduc.	Criterios de subvencionabilidad y compromisos	Presentación tardía	Omisión declaración	Condicionalidad	IMPORTE (Euros) PROPUESTO
FRUTALES REGADÍO	4.685,44	4.685,44	0,00	0,00	0,00	0,00	4.685,44
TOTAL	4.685,44	4.685,44					4.685,44

RESUMEN DE PAGOS

	IMPORTE (Euros)			
	PROPUESTO	FEADER (Eje 2)	MAPA	CAPADR
PROPUESTO	4.685,44	3.982,62	459,64	243,18

RECINTOS PROPUESTOS

REF.	REFERENCIA SIGPAC	CULTIVO	DESCRIPCIÓN CULTIVO	S/R	G.PAGO	PEND. MEDIA (%)	SUP. DEC. ADMISIBLE (ha)	SUP. COMPROM. (ha)	SUP. AJUSTADA COMPR.(I) (ha)	SUP. CONV. SIGPAC (ha)	SUP. CERTIE. (ha)	SUP. CAMPO (ha)	SUP. CAMPO DETER. CULT. DECLARADO (ha)	SUP. DEC. REDUCIDA (ha)	SUP. PROPUESTA (ha)
-1512052	29-038-011-00096-004	207004	LIMONERO-VERNA	R	433	1,00	0,10	0,10	0,10		0,10			0,10	0,10
-927176	29-038-013-00238-004	207004	LIMONERO-VERNA	R	433	24,20	0,03	0,03	0,03		0,03			0,03	0,03
1700000006959427	29-007-006-00013-001	207004	LIMONERO-VERNA	R	433	1,10	1,24	1,24	1,24		1,24			1,24	1,24
1700000006959428	29-038-011-00098-001	207004	LIMONERO-VERNA	R	433	1,00	1,28	1,28	1,28		1,28			1,28	1,28
1700000006959429	29-038-011-00097-001	207004	LIMONERO-VERNA	R	433	1,00	1,38	1,38	1,38		1,38			1,38	1,38
1700000006959430	29-038-012-09001-001	207004	LIMONERO-VERNA	R	433	1,50	2,26	2,26	2,26		2,26			2,26	2,26
1700000006959431	29-038-011-00094-001	207004	LIMONERO-VERNA	R	433	1,70	1,40	1,40	1,40		1,40			1,40	1,40
1700000006959434	29-038-011-00098-001	206003	NARANJO-NAVELATE	R	433	1,00	1,46	1,46	1,46		1,46			1,46	1,46
1700000006959435	29-038-011-00095-001	207004	LIMONERO-VERNA	R	433	1,20	1,25	1,25	1,25		1,25			1,25	1,25
1700000006959437	29-038-013-00238-003	207004	LIMONERO-VERNA	R	433	35,00	1,31	1,31	1,31		1,31			1,31	1,31
1700000006959438	29-038-013-00213-001	207004	LIMONERO-VERNA	R	433	20,10	0,17	0,17	0,17		0,17			0,17	0,17
1700000006959439	29-038-011-00098-003	207004	LIMONERO-VERNA	R	433	2,20	0,01	0,01	0,01		0,01			0,01	0,01
1700000006959440	29-038-011-00093-001	207002	LIMONERO-FINO	R	433	2,80	0,66	0,66	0,66		0,66			0,66	0,66
1700000006959442	29-038-011-00096-004	208003	POMELO O TORONJA-STAR RUBY	R	433	1,00	0,85	0,85	0,85		0,85			0,85	0,85

(1) Superficie declarada admisible ajustada con la superficie comprometida.
(2) Factor de penalización valorando el alcance para el tipo de compromiso.Puede verificar la integridad de una copia de este documento mediante la lectura del código QR adjunto o mediante el acceso a la dirección <https://ws050.juntadeandalucia.es/verificarFirma> indicando el código de VERIFICACIÓN

FIRMADO POR

JUAN JOSE SOLER GARCIA

FECHA

03/07/2024

ROCIO GUIJARRO MILLAN

VERIFICACIÓN

Pk2jmWGPZXYL7RLHCHYYEGKUBFR96

PÁGINA

411/1071





APELLIDOS Y NOMBRE / RAZÓN SOCIAL

GARCIA VILA MARIA

NIF

***2228*

EXPEDIENTE

1046006

ANUALIDAD DE PAGO

RESUMEN DE PAGOS

	<u>PROPUESTO</u>	<u>IMPORTE (Euros)</u>		
		<u>FEADER (Eje 2)</u>	<u>MAPA</u>	<u>CAPADR</u>
PROPUESTO	0,00	0,00	0,00	0,00

INCIDENCIAS

INCIDENCIA DESCRIPCIÓN

- 100402 Recinto solicitado no forma parte de ningún organismo de control autorizado para la producción ecológica en Andalucía o fecha de inscripción posterior al plazo establecido (Anexo I. Criterios de Subvencionabilidad. Orden 28 de marzo de 2023). Ref:-1477071 Recinto:29-080-006-00103-00014 Cultivo:207004 LIMONERO-VERNA Regadío
- 100424 Solicita recinto que no está comprometido para la operación. Ref:-1477071 Recinto:29-080-006-00103-00014 Cultivo:207004 LIMONERO-VERNA Regadío
- 101008 Expediente sin compromisos vigentes. Operación:6503.2

(1) Superficie declarada admisible ajustada con la superficie comprometida.
(2) Factor de penalización valorando el alcance para el tipo de compromiso.

Puede verificar la integridad de una copia de este documento mediante la lectura del código QR adjunto o mediante el acceso a la dirección https://ws050.juntadeandalucia.es/verificarFirma indicando el código de VERIFICACIÓN					
FIRMADO POR	JUAN JOSE SOLER GARCIA		FECHA		03/07/2024
	ROCIO GUIJARRO MILLAN				
VERIFICACIÓN	Pk2jmWGPZXYL7RLHCHYYEGKUBFR96		PÁGINA		412/1071

**APELLIDOS Y NOMBRE / RAZÓN SOCIAL**

GARCIA VILLALVA JUAN ANTONIO

NIF

***2397*

EXPEDIENTE

1130474

ANUALIDAD DE PAGO

1ª

IMPORTE POR ANUALIDAD

	2023	2024	2025	2026	2027
IMPORTE MÁXIMO SUBVENCIONABLE	708,99 €	708,99 €	708,99 €	708,99 €	708,99 €
IMPORTE MEDIO DE TRANSFERENCIA (€/ha)	247,90 €	247,90 €	247,90 €	247,90 €	247,90 €

RESUMEN DE UNIDADES

Cód	GRUPO DE PAGO	Sup. Dec. Admisible (ha)	Sup. Comprometida (ha)	Sup. ajustada compromiso (I) (ha)	% sobredec.	Sup. Propuesta (ha)	Importe Declarado	Importe Topado	Importe Propuesto	Importe tras sobredec.
429	OLIVAR	3,71		2,86	0,00	2,86	708,99	708,99	708,99	708,99
TOTAL		3,71	2,86	2,86		2,86	708,99	708,99	708,99	708,99

APLICACIÓN DE REDUCCIONES Y PENALIZACIONES

GRUPO DE PAGO	Importe Calculado	Importe prereduc.	Criterios de subvencionabilidad y compromisos	Presentación tardía	Omisión declaración	Condicionalidad	IMPORTE (Euros) PROPUESTO
OLIVAR	708,99	708,99	0,00	0,00	0,00	0,00	708,99
TOTAL	708,99	708,99					708,99

RESUMEN DE PAGOS

	IMPORTE (Euros)			
	PROPUESTO	FEADER (Eje 2)	MAPA	CAPADR
PROPUESTO	708,99	602,64	69,55	36,80

RECINTOS PROPUESTOS

REF.	REFERENCIA SIGPAC	CULTIVO	DESCRIPCIÓN CULTIVO	S/R	G.PAGO	PEND. MEDIA (%)	SUP. DEC. ADMISIBLE (ha)	SUP. COMPROM. (ha)	SUP. AJUSTADA COMPR.(I) (ha)	SUP. CONV. SIGPAC (ha)	SUP. CERTIE. (ha)	SUP. CAMPO (ha)	SUP. CAMPO DETER. CULT. DECLARADO (ha)	SUP. DEC. REDUCIDA (ha)	SUP. PROPUESTA (ha)
170000005260304	29-048-006-00034-003	101138	OLIVAR-HOJIBLANCA	R	429	21,60	0,05	0,05	0,05		0,05			0,05	0,05
170000005260305	29-048-006-00034-002	101138	OLIVAR-HOJIBLANCA	R	429	15,90	2,48	1,63	1,63		1,63			1,63	1,63
170000005260308	29-048-006-00033-001	101138	OLIVAR-HOJIBLANCA	S	429	20,80	0,45	0,45	0,45		0,45			0,45	0,45
170000005260309	29-048-006-00033-002	101138	OLIVAR-HOJIBLANCA	S	429	13,20	0,73	0,73	0,73		0,74			0,73	0,73

(1) Superficie declarada admisible ajustada con la superficie comprometida.

(2) Factor de penalización valorando el alcance para el tipo de compromiso.

Puede verificar la integridad de una copia de este documento mediante la lectura del código QR adjunto o mediante el acceso a la dirección <https://ws050.juntadeandalucia.es/verificarFirma> indicando el código de VERIFICACIÓN

FIRMADO POR

JUAN JOSE SOLER GARCIA

FECHA

03/07/2024

ROCIO GUIJARRO MILLAN

VERIFICACIÓN

Pk2jmWGPZXYL7RLHCHYYEGKUBFR96

PÁGINA

413/1071



**APELLIDOS Y NOMBRE / RAZÓN SOCIAL**

GARCIA VILLANUEVA JOSE MARIA

NIF

****1726*

EXPEDIENTE

1177111

ANUALIDAD DE PAGO

1ª

IMPORTE POR ANUALIDAD

	2023	2024	2025	2026	2027
IMPORTE MÁXIMO SUBVENCIONABLE	9.502,11 €	9.502,11 €	9.502,11 €	9.502,11 €	9.502,11 €
IMPORTE MEDIO DE TRANSFERENCIA (€/ha)	97,86 €	97,86 €	97,86 €	97,86 €	97,86 €

RESUMEN DE UNIDADES

Cód	GRUPO DE PAGO	Sup. Dec. Admisible (ha)	Sup. Comprometida (ha)	Sup. ajustada compromiso (1) (ha)	% sobredec.	Sup. Propuesta (ha)	Importe Declarado	Importe Topado	Importe Propuesto	Importe tras sobredec.
426	HERBÁCEOS	22,10		22,10	0,00	22,10	3.340,86	3.340,86	3.340,86	3.340,86
428	PASTOS ASOCIADOS A GANADERÍA ECOLÓGICA	111,13		75,00	0,00	75,00	6.161,25	6.161,25	6.161,25	6.161,25
TOTAL		133,23	97,10	97,10		97,10	9.502,11	9.502,11	9.502,11	9.502,11

APLICACIÓN DE REDUCCIONES Y PENALIZACIONES

GRUPO DE PAGO	Importe Calculado	Importe prereduc.	Criterios de subvencionabilidad y compromisos	Presentación tardía	Omisión declaración	Condicionabilidad	IMPORTE (Euros) PROPUESTO
HERBÁCEOS	3.340,86	3.340,86	0,00	0,00	1,00	0,00	3.307,45
PASTOS ASOCIADOS A GANADERÍA	6.161,25	6.161,25	0,00	0,00	1,00	0,00	6.099,64
TOTAL	9.502,11	9.502,11					9.407,09

RESUMEN DE PAGOS

	IMPORTE (Euros)			
	PROPUESTO	FEADER (Eje 2)	MAPA	CAPADR
PROPUESTO	9.407,09	7.996,02	922,83	488,24

(1) Superficie declarada admisible ajustada con la superficie comprometida.

(2) Factor de penalización valorando el alcance para el tipo de compromiso.

Puede verificar la integridad de una copia de este documento mediante la lectura del código QR adjunto o mediante el acceso a la dirección <https://ws050.juntadeandalucia.es/verificarFirma> indicando el código de VERIFICACIÓN

FIRMADO POR	JUAN JOSE SOLER GARCIA	FECHA	03/07/2024	
	ROCIO GUIJARRO MILLAN			
VERIFICACIÓN	Pk2jmWGPZXRYL7RLHCHYYEGKUBFR96	PÁGINA	414/1071	

**RECINTOS PROPUESTOS**

REF.	REFERENCIA SIGPAC	CULTIVO DESCRIPCIÓN CULTIVO	S/R	G.PAGO	PEND. MEDIA (%)	SUP. DEC. ADMISIBLE (ha)	SUP. COMPROM. (ha)	SUP. AJUSTADA COMPR.(1) (ha)	SUP. CONV. SIGPAC (ha)	SUP. CERTIF. (ha)	SUP. CAMPO (ha)	SUP. CAMPO DETER. CUL. DECLARADO (ha)	SUP. DEC. REDUCIDA (ha)	SUP. PROPUESTA (ha)
-130272	29-022-002-00195-010	8000 AVENA-SIN VARIEDAD	S	426	10,80	0,28	0,28	0,28		0,28			0,28	0,28
1700000007096950	29-022-002-00195-004	241000 MEZCLA VEZA - AVENA-SIN VARIEDAD	R	426	5,30	6,76	6,76	6,76		6,76			6,76	6,76
1700000007096990	29-022-002-00012-004	241000 MEZCLA VEZA - AVENA-SIN VARIEDAD	S	426	10,90	4,03	4,03	4,03		4,03			4,03	4,03
1700000007096994	29-022-002-00012-003	8000 AVENA-SIN VARIEDAD	S	426	13,30	0,72	0,72	0,72		0,72			0,72	0,72
1700000007096995	29-022-002-00192-001	8000 AVENA-SIN VARIEDAD	S	426	16,90	6,93	6,93	6,93		6,93			6,93	6,93
1700000007097012	29-022-002-00196-003	8000 AVENA-SIN VARIEDAD	R	426	3,40	2,41	2,41	2,41		2,41			2,41	2,41
1700000007097024	29-022-002-00012-005	8000 AVENA-SIN VARIEDAD	S	426	15,30	0,97	0,97	0,97		0,97			0,97	0,97
-954724	29-022-002-00012-006	62000 PASTOS PERMANENTES DE 5 O MAS AÑOS-SIN VARIEDAD	S	428	17,40	1,07	1,07	1,07		1,07			1,07	1,07
-467829	29-063-002-00048-002	62000 PASTOS PERMANENTES DE 5 O MAS AÑOS-SIN VARIEDAD	S	428	18,30	0,74	0,74	0,74		0,74			0,74	0,74
-467700	29-063-002-00048-004	62000 PASTOS PERMANENTES DE 5 O MAS AÑOS-SIN VARIEDAD	S	428	20,90	2,35	2,35	2,35		2,35			2,35	2,35
-467646	29-063-002-00048-011	62000 PASTOS PERMANENTES DE 5 O MAS AÑOS-SIN VARIEDAD	S	428	30,50	1,05	1,05	1,05		1,62			1,05	1,05
-130275	29-063-002-00024-013	62000 PASTOS PERMANENTES DE 5 O MAS AÑOS-SIN VARIEDAD	S	428	17,30	1,54	1,53	1,53		1,53			1,53	1,53
-130274	29-063-002-00024-011	62000 PASTOS PERMANENTES DE 5 O MAS AÑOS-SIN VARIEDAD	S	428	17,20	2,69	2,69	2,69		2,69			2,69	2,69
1700000007096940	29-022-002-00001-001	20000 BARBECHO TRADICIONAL-SIN VARIEDAD	S	428	5,90	3,73	3,73	3,73		3,73			3,73	3,73
1700000007096944	29-063-002-00048-001	62000 PASTOS PERMANENTES DE 5 O MAS AÑOS-SIN VARIEDAD	S	428	47,00	11,46	11,46	11,46		20,84			11,46	11,46
1700000007096945	29-022-002-00183-005	62000 PASTOS PERMANENTES DE 5 O MAS AÑOS-SIN VARIEDAD	S	428	24,30	0,06	0,06	0,06		0,11			0,06	0,06
1700000007096946	29-022-002-00183-002	62000 PASTOS PERMANENTES DE 5 O MAS AÑOS-SIN VARIEDAD	S	428	19,60	1,46	1,46	1,46		1,72			1,46	1,46
1700000007096947	29-022-002-00002-005	62000 PASTOS PERMANENTES DE 5 O MAS AÑOS-SIN VARIEDAD	R	428	7,10	0,68	0,68	0,68		0,68			0,68	0,68
1700000007096948	29-022-002-00002-006	62000 PASTOS PERMANENTES DE 5 O MAS AÑOS-SIN VARIEDAD	R	428	8,20	0,44	0,44	0,44		0,58			0,44	0,44
1700000007096954	29-022-002-00183-001	62000 PASTOS PERMANENTES DE 5 O MAS AÑOS-SIN VARIEDAD	S	428	43,80	7,51	7,51	7,51		10,01			7,51	7,51
1700000007096956	29-022-002-00004-002	20000 BARBECHO TRADICIONAL-SIN VARIEDAD	S	428	10,00	1,98	1,95	1,95		1,98			1,95	1,95
1700000007096957	29-022-002-00197-001	62000 PASTOS PERMANENTES DE 5 O MAS AÑOS-SIN VARIEDAD	S	428	17,50	1,06	1,06	1,06		1,25			1,06	1,06
1700000007096958	29-022-002-00194-005	62000 PASTOS PERMANENTES DE 5 O MAS AÑOS-SIN VARIEDAD	S	428	22,60	4,39	4,39	4,39		5,16			4,39	4,39
1700000007096959	29-022-002-00194-006	62000 PASTOS PERMANENTES DE 5 O MAS AÑOS-SIN VARIEDAD	S	428	22,30	0,53	0,53	0,53		0,62			0,53	0,53
1700000007096960	29-022-002-00195-007	62000 PASTOS PERMANENTES DE 5 O MAS AÑOS-SIN VARIEDAD	S	428	10,70	0,95	0,95	0,95		2,12			0,95	0,95
1700000007096964	29-022-002-00194-001	62000 PASTOS PERMANENTES DE 5 O MAS AÑOS-SIN VARIEDAD	S	428	24,20	5,67	5,67	5,67		5,67			5,67	5,67
1700000007096969	29-022-002-00183-007	62000 PASTOS PERMANENTES DE 5 O MAS AÑOS-SIN VARIEDAD	S	428	21,10	0,03	0,03	0,03		0,03			0,03	0,03
1700000007096971	29-022-002-00183-004	62000 PASTOS PERMANENTES DE 5 O MAS AÑOS-SIN VARIEDAD	S	428	22,70	0,08	0,08	0,08		0,10			0,08	0,08
1700000007096976	29-022-002-00002-008	62000 PASTOS PERMANENTES DE 5 O MAS AÑOS-SIN VARIEDAD	R	428	29,70	0,08	0,08	0,08		0,11			0,08	0,08
1700000007096979	29-022-002-00013-001	62000 PASTOS PERMANENTES DE 5 O MAS AÑOS-SIN VARIEDAD	S	428	30,20	6,78	6,78	6,78		7,98			6,78	6,78
1700000007096980	29-022-002-00192-010	62000 PASTOS PERMANENTES DE 5 O MAS AÑOS-SIN VARIEDAD	S	428	14,30	1,13	1,13	1,13		1,13			1,13	1,13
1700000007096982	29-022-002-00192-011	62000 PASTOS PERMANENTES DE 5 O MAS AÑOS-SIN VARIEDAD	S	428	15,20	0,28	0,28	0,28		0,28			0,28	0,28
1700000007096983	29-022-002-00192-009	62000 PASTOS PERMANENTES DE 5 O MAS AÑOS-SIN VARIEDAD	S	428	9,90	0,14	0,14	0,14		0,14			0,14	0,14
1700000007096984	29-022-002-00191-001	62000 PASTOS PERMANENTES DE 5 O MAS AÑOS-SIN VARIEDAD	S	428	53,10	7,52	7,52	7,52		10,02			7,52	7,52
1700000007096985	29-022-002-00192-006	62000 PASTOS PERMANENTES DE 5 O MAS AÑOS-SIN VARIEDAD	S	428	27,90	1,17	1,17	1,17		2,60			1,17	1,17
1700000007096986	29-022-002-00192-004	62000 PASTOS PERMANENTES DE 5 O MAS AÑOS-SIN VARIEDAD	S	428	14,40	0,23	0,23	0,23		0,30			0,23	0,23
1700000007096988	29-022-002-00196-002	62000 PASTOS PERMANENTES DE 5 O MAS AÑOS-SIN VARIEDAD	S	428	9,70	2,19	2,19	2,19		2,58			2,19	2,19
1700000007096989	29-022-002-00192-003	62000 PASTOS PERMANENTES DE 5 O MAS AÑOS-SIN VARIEDAD	S	428	22,90	0,11	0,11	0,11		0,11			0,11	0,11
1700000007096997	29-022-002-00002-001	62000 PASTOS PERMANENTES DE 5 O MAS AÑOS-SIN VARIEDAD	S	428	44,90	10,79	10,79	10,79		23,97			10,79	10,79
1700000007097002	29-022-002-00194-002	20000 BARBECHO TRADICIONAL-SIN VARIEDAD	S	428	20,00	1,39	1,39	1,39		1,39			1,39	1,39
1700000007097003	29-063-002-00024-002	62000 PASTOS PERMANENTES DE 5 O MAS AÑOS-SIN VARIEDAD	S	428	15,20	5,34	5,34	5,34		5,34			5,34	5,34
1700000007097009	29-063-002-00021-001	62000 PASTOS PERMANENTES DE 5 O MAS AÑOS-SIN VARIEDAD	S	428	18,70	11,40	11,40	11,40		13,41			11,40	11,40
1700000007097011	29-022-002-00004-001	62000 PASTOS PERMANENTES DE 5 O MAS AÑOS-SIN VARIEDAD	S	428	24,40	2,96	2,96	2,96		3,94			2,96	2,96
1700000007097034	29-063-002-00022-001	62000 PASTOS PERMANENTES DE 5 O MAS AÑOS-SIN VARIEDAD	S	428	22,20	9,05	9,05	9,05		12,07			9,05	9,05
1700000007097035	29-063-002-00024-001	62000 PASTOS PERMANENTES DE 5 O MAS AÑOS-SIN VARIEDAD	S	428	23,60	0,20	0,20	0,20		0,37			0,20	0,20
1700000007097039	29-022-002-00012-002	62000 PASTOS PERMANENTES DE 5 O MAS AÑOS-SIN VARIEDAD	S	428	18,30	0,90	0,90	0,90		0,90			0,90	0,90

INCIDENCIAS**INCIDENCIA DESCRIPCIÓN**

- 256 Solicitud con recintos no declarados en campaña actual con una reducción por omisión de superficie superior al 3%
CÓDIGO PARA EL PORCENTAJE DE REDUCCIÓN POR OMISIÓN QUE CORRESPONDE A LA SOLICITUD:1
- 3790 Recinto declarado inactivo
Ref:1700000007096952 Recinto:29-022-002-00195-00003 Cultivo: -
- 4272 Verifica que las líneas de declaración de las Solicitudes Únicas no tienen solapes con la capa de Retroactividad Gráfica (ambas de la misma campaña) a nivel de expediente/línea de declaración gráfica de la solicitud.
Ref:1700000007096956 Recinto:29-022-002-00004-00002 Cultivo: - Agregado de la referencia del recinto.:0 Zona de la referencia del

(1) Superficie declarada admisible ajustada con la superficie comprometida.
(2) Factor de penalización valorando el alcance para el tipo de compromiso.

Puede verificar la integridad de una copia de este documento mediante la lectura del código QR adjunto o mediante el acceso a la dirección <https://ws050.juntadeandalucia.es/verificarFirma> indicando el código de VERIFICACIÓN

FIRMADO POR	JUAN JOSE SOLER GARCIA	FECHA	03/07/2024	
	ROCIO GUIJARRO MILLAN			
VERIFICACIÓN	Pk2jmwGPPZXYL7RLHCHYYEGKUBFR96	PÁGINA	415/1071	

**INCIDENCIAS****INCIDENCIA DESCRIPCIÓN**

	recinto.:0 Superficie solapada.:0,03 Id. Incid.:95941708 Ref:1700000007096978 Recinto:29-063-002-00027-00001 Cultivo: - Agregado de la referencia del recinto.:0 Zona de la referencia del recinto.:0 Superficie solapada.:0,04 Id. Incid.:95941709
100400	Recinto con cultivo, variedad, régimen de explotación o uso Siggac no compatible con la operación solicitada (Anexo IV.I Cultivos y variedades elegibles para las Intervenciones. Orden de 28 de marzo de 2023). Ref:1700000007097001 Recinto:29-022-002-00002-00002 Cultivo:299000 MEZCLA GUISANTE - AVENA-SIN VARIEDAD Regadío Uso:TA
100411	Recinto no admisible por no estar asociado en SIGGAN a una explotación ganadera admisible (Artículo 10 de la Orden de 28 de marzo de 2023). Ref:-467998 Recinto:29-022-002-00003-00003 Cultivo:62000 PASTOS PERMANENTES DE 5 O MAS AÑOS-SIN VARIEDAD Secano Ref:-468354 Recinto:29-022-002-00189-00005 Cultivo:62000 PASTOS PERMANENTES DE 5 O MAS AÑOS-SIN VARIEDAD Secano Ref:1700000007096966 Recinto:29-022-002-00189-00007 Cultivo:62000 PASTOS PERMANENTES DE 5 O MAS AÑOS-SIN VARIEDAD Secano Ref:1700000007096967 Recinto:29-022-002-00189-00008 Cultivo:62000 PASTOS PERMANENTES DE 5 O MAS AÑOS-SIN VARIEDAD Secano Ref:1700000007096968 Recinto:29-022-002-00189-00009 Cultivo:62000 PASTOS PERMANENTES DE 5 O MAS AÑOS-SIN VARIEDAD Secano Ref:-130269 Recinto:29-022-002-00189-00010 Cultivo:62000 PASTOS PERMANENTES DE 5 O MAS AÑOS-SIN VARIEDAD Secano Ref:-130270 Recinto:29-022-002-00189-00012 Cultivo:62000 PASTOS PERMANENTES DE 5 O MAS AÑOS-SIN VARIEDAD Secano Ref:1700000007096970 Recinto:29-022-002-00190-00001 Cultivo:62000 PASTOS PERMANENTES DE 5 O MAS AÑOS-SIN VARIEDAD Secano Ref:1700000007096987 Recinto:29-022-002-00190-00003 Cultivo:62000 PASTOS PERMANENTES DE 5 O MAS AÑOS-SIN VARIEDAD Secano Ref:1700000007097006 Recinto:29-063-002-00016-00001 Cultivo:62000 PASTOS PERMANENTES DE 5 O MAS AÑOS-SIN VARIEDAD Secano Ref:1700000007097007 Recinto:29-063-002-00017-00001 Cultivo:62000 PASTOS PERMANENTES DE 5 O MAS AÑOS-SIN VARIEDAD Secano Ref:-468076 Recinto:29-063-002-00018-00002 Cultivo:62000 PASTOS PERMANENTES DE 5 O MAS AÑOS-SIN VARIEDAD Secano Ref:1700000007096978 Recinto:29-063-002-00027-00001 Cultivo:62000 PASTOS PERMANENTES DE 5 O MAS AÑOS-SIN VARIEDAD Secano Ref:1700000007097004 Recinto:29-063-002-00051-00001 Cultivo:62000 PASTOS PERMANENTES DE 5 O MAS AÑOS-SIN VARIEDAD Secano Ref:1700000007096973 Recinto:29-063-002-00051-00002 Cultivo:62000 PASTOS PERMANENTES DE 5 O MAS AÑOS-SIN VARIEDAD Secano Ref:1700000007096941 Recinto:29-063-002-00052-00001 Cultivo:62000 PASTOS PERMANENTES DE 5 O MAS AÑOS-SIN VARIEDAD Secano Ref:1700000007096942 Recinto:29-063-002-00053-00001 Cultivo:62000 PASTOS PERMANENTES DE 5 O MAS AÑOS-SIN VARIEDAD Secano Ref:1700000007097005 Recinto:29-063-002-00054-00002 Cultivo:62000 PASTOS PERMANENTES DE 5 O MAS AÑOS-SIN VARIEDAD Secano Ref:1700000007096962 Recinto:29-063-002-00054-00003 Cultivo:62000 PASTOS PERMANENTES DE 5 O MAS AÑOS-SIN VARIEDAD Secano Ref:1700000007096972 Recinto:29-063-002-00054-00004 Cultivo:62000 PASTOS PERMANENTES DE 5 O MAS AÑOS-SIN VARIEDAD Secano Ref:1700000007096943 Recinto:29-063-002-00055-00001 Cultivo:62000 PASTOS PERMANENTES DE 5 O MAS AÑOS-SIN VARIEDAD Secano Ref:1700000007096998 Recinto:29-063-002-00056-00001 Cultivo:62000 PASTOS PERMANENTES DE 5 O MAS AÑOS-SIN VARIEDAD Secano Ref:1700000007096999 Recinto:29-063-002-00057-00001 Cultivo:62000 PASTOS PERMANENTES DE 5 O MAS AÑOS-SIN VARIEDAD Secano
100424	Solicita recinto que no está comprometido para la operación. Ref:1700000007097001 Recinto:29-022-002-00002-00002 Cultivo:299000 MEZCLA GUISANTE - AVENA-SIN VARIEDAD Regadío Ref:-467998 Recinto:29-022-002-00003-00003 Cultivo:62000 PASTOS PERMANENTES DE 5 O MAS AÑOS-SIN VARIEDAD Secano Ref:-468354 Recinto:29-022-002-00189-00005 Cultivo:62000 PASTOS PERMANENTES DE 5 O MAS AÑOS-SIN VARIEDAD Secano Ref:1700000007096966 Recinto:29-022-002-00189-00007 Cultivo:62000 PASTOS PERMANENTES DE 5 O MAS AÑOS-SIN VARIEDAD Secano Ref:1700000007096967 Recinto:29-022-002-00189-00008 Cultivo:62000 PASTOS PERMANENTES DE 5 O MAS AÑOS-SIN VARIEDAD Secano Ref:1700000007096968 Recinto:29-022-002-00189-00009 Cultivo:62000 PASTOS PERMANENTES DE 5 O MAS AÑOS-SIN VARIEDAD Secano Ref:-130269 Recinto:29-022-002-00189-00010 Cultivo:62000 PASTOS PERMANENTES DE 5 O MAS AÑOS-SIN VARIEDAD Secano Ref:-130270 Recinto:29-022-002-00189-00012 Cultivo:62000 PASTOS PERMANENTES DE 5 O MAS AÑOS-SIN VARIEDAD Secano Ref:1700000007096970 Recinto:29-022-002-00190-00001 Cultivo:62000 PASTOS PERMANENTES DE 5 O MAS AÑOS-SIN VARIEDAD Secano

(1) Superficie declarada admisible ajustada con la superficie comprometida.
(2) Factor de penalización valorando el alcance para el tipo de compromiso.

Puede verificar la integridad de una copia de este documento mediante la lectura del código QR adjunto o mediante el acceso a la dirección <https://ws050.juntadeandalucia.es/verificarFirma> indicando el código de VERIFICACIÓN

FIRMADO POR	JUAN JOSE SOLER GARCIA	FECHA	03/07/2024	
	ROCIO GUIJARRO MILLAN			
VERIFICACIÓN	Pk2jmWGPZXYL7RLHCHYYEGKUBFR96	PÁGINA	416/1071	

**INCIDENCIAS****INCIDENCIA DESCRIPCIÓN**

Ref:170000007096987 Recinto:29-022-002-00190-00003 Cultivo:62000 PASTOS PERMANENTES DE 5 O MAS AÑOS-SIN VARIEDAD Secano
 Ref:170000007096952 Recinto:29-022-002-00195-00003 Cultivo:62000 PASTOS PERMANENTES DE 5 O MAS AÑOS-SIN VARIEDAD Secano
 Ref:170000007097006 Recinto:29-063-002-00016-00001 Cultivo:62000 PASTOS PERMANENTES DE 5 O MAS AÑOS-SIN VARIEDAD Secano
 Ref:170000007097007 Recinto:29-063-002-00017-00001 Cultivo:62000 PASTOS PERMANENTES DE 5 O MAS AÑOS-SIN VARIEDAD Secano
 Ref:-468076 Recinto:29-063-002-00018-00002 Cultivo:62000 PASTOS PERMANENTES DE 5 O MAS AÑOS-SIN VARIEDAD Secano
 Ref:170000007096978 Recinto:29-063-002-00027-00001 Cultivo:62000 PASTOS PERMANENTES DE 5 O MAS AÑOS-SIN VARIEDAD Secano
 Ref:170000007097004 Recinto:29-063-002-00051-00001 Cultivo:62000 PASTOS PERMANENTES DE 5 O MAS AÑOS-SIN VARIEDAD Secano
 Ref:170000007096973 Recinto:29-063-002-00051-00002 Cultivo:62000 PASTOS PERMANENTES DE 5 O MAS AÑOS-SIN VARIEDAD Secano
 Ref:170000007096941 Recinto:29-063-002-00052-00001 Cultivo:62000 PASTOS PERMANENTES DE 5 O MAS AÑOS-SIN VARIEDAD Secano
 Ref:170000007096942 Recinto:29-063-002-00053-00001 Cultivo:62000 PASTOS PERMANENTES DE 5 O MAS AÑOS-SIN VARIEDAD Secano
 Ref:170000007097005 Recinto:29-063-002-00054-00002 Cultivo:62000 PASTOS PERMANENTES DE 5 O MAS AÑOS-SIN VARIEDAD Secano
 Ref:170000007096962 Recinto:29-063-002-00054-00003 Cultivo:62000 PASTOS PERMANENTES DE 5 O MAS AÑOS-SIN VARIEDAD Secano
 Ref:170000007096972 Recinto:29-063-002-00054-00004 Cultivo:62000 PASTOS PERMANENTES DE 5 O MAS AÑOS-SIN VARIEDAD Secano
 Ref:170000007096943 Recinto:29-063-002-00055-00001 Cultivo:62000 PASTOS PERMANENTES DE 5 O MAS AÑOS-SIN VARIEDAD Secano
 Ref:170000007096998 Recinto:29-063-002-00056-00001 Cultivo:62000 PASTOS PERMANENTES DE 5 O MAS AÑOS-SIN VARIEDAD Secano
 Ref:170000007096999 Recinto:29-063-002-00057-00001 Cultivo:62000 PASTOS PERMANENTES DE 5 O MAS AÑOS-SIN VARIEDAD Secano

Datos considerados para el Cálculo de la Carga Ganadera mínima y máxima del expediente

Explotación	Especie	Inscrito en Sipea y Admisible	Ugm Calculada para CG Mínima	Ugm Calculada para CG Máxima
ES290220000059	BOVINA	SI	45,14	45,14
ES290220000059	CAPRINA	SI	51,28	51,28
ES290220000059	OVINA	SI	11,22	11,22
			107,64	107,64

Superficie determinada para Cálculo Carga Ganadera Mínima: 216,50 ha

Superficie determinada para Cálculo Carga Ganadera Máxima: 218,77 ha

Carga Ganadera Mínima Expediente: 0,50 ugm/ha

Carga Ganadera Máxima Expediente: 0,49 ugm/ha

Recintos Determinados para el Cálculo de Carga Ganadera Mínima

REF.	REFERENCIA SIGPAC	CULTIVO	DESCRIPCIÓN CULTIVO	S/R	SUP. PROPUESTA (ha)
-954724	29-022-002-00012-00006	62000	PASTOS PERMANENTES DE 5 O MAS AÑOS-SIN VARIEDAD	S	1,07
-468354	29-022-002-00189-00005	62000	PASTOS PERMANENTES DE 5 O MAS AÑOS-SIN VARIEDAD	S	75,28
-468076	29-063-002-00018-00002	62000	PASTOS PERMANENTES DE 5 O MAS AÑOS-SIN VARIEDAD	S	1,14
-467998	29-022-002-00003-00003	62000	PASTOS PERMANENTES DE 5 O MAS AÑOS-SIN VARIEDAD	S	1,86
-467829	29-063-002-00048-00002	62000	PASTOS PERMANENTES DE 5 O MAS AÑOS-SIN VARIEDAD	S	0,74
-467700	29-063-002-00048-00004	62000	PASTOS PERMANENTES DE 5 O MAS AÑOS-SIN VARIEDAD	S	2,35
-467646	29-063-002-00048-00011	62000	PASTOS PERMANENTES DE 5 O MAS AÑOS-SIN VARIEDAD	S	1,05
-130275	29-063-002-00024-00013	62000	PASTOS PERMANENTES DE 5 O MAS AÑOS-SIN VARIEDAD	S	1,53
-130274	29-063-002-00024-00011	62000	PASTOS PERMANENTES DE 5 O MAS AÑOS-SIN VARIEDAD	S	2,69

(1) Superficie declarada admisible ajustada con la superficie comprometida.
(2) Factor de penalización valorando el alcance para el tipo de compromiso.

Puede verificar la integridad de una copia de este documento mediante la lectura del código QR adjunto o mediante el acceso a la dirección <https://ws050.juntadeandalucia.es/verificarFirma> indicando el código de VERIFICACIÓN

FIRMADO POR	JUAN JOSE SOLER GARCIA	FECHA	03/07/2024	
	ROCIO GUIJARRO MILLAN			
VERIFICACIÓN	Pk2jmWGPZXRYL7RLHCHYYEGKUBFR96	PÁGINA	417/1071	

**Datos considerados para el Cálculo de la Carga Ganadera mínima y máxima del expediente****Recintos Determinados para el Cálculo de Garga Ganadera Mínima**

REF.	REFERENCIA SIGPAC	CULTIVO	DESCRIPCIÓN CULTIVO	S/R	SUP. PROPUESTA (ha)
-130270	29-022-002-00189-00012	62000	VARIEDAD PASTOS PERMANENTES DE 5 O MAS AÑOS-SIN VARIEDAD	S	0,01
-130269	29-022-002-00189-00010	62000	PASTOS PERMANENTES DE 5 O MAS AÑOS-SIN VARIEDAD	S	0,36
170000007096940	29-022-002-00001-00001	20000	BARBECHO TRADICIONAL-SIN VARIEDAD	S	3,73
170000007096941	29-063-002-00052-00001	62000	PASTOS PERMANENTES DE 5 O MAS AÑOS-SIN VARIEDAD	S	0,82
170000007096942	29-063-002-00053-00001	62000	PASTOS PERMANENTES DE 5 O MAS AÑOS-SIN VARIEDAD	S	1,14
170000007096943	29-063-002-00055-00001	62000	PASTOS PERMANENTES DE 5 O MAS AÑOS-SIN VARIEDAD	S	1,83
170000007096944	29-063-002-00048-00001	62000	PASTOS PERMANENTES DE 5 O MAS AÑOS-SIN VARIEDAD	S	11,46
170000007096945	29-022-002-00183-00005	62000	PASTOS PERMANENTES DE 5 O MAS AÑOS-SIN VARIEDAD	S	0,06
170000007096946	29-022-002-00183-00002	62000	PASTOS PERMANENTES DE 5 O MAS AÑOS-SIN VARIEDAD	S	1,46
170000007096947	29-022-002-00002-00005	62000	PASTOS PERMANENTES DE 5 O MAS AÑOS-SIN VARIEDAD	R	0,68
170000007096948	29-022-002-00002-00006	62000	PASTOS PERMANENTES DE 5 O MAS AÑOS-SIN VARIEDAD	R	0,44
170000007096952	29-022-002-00195-00003	62000	PASTOS PERMANENTES DE 5 O MAS AÑOS-SIN VARIEDAD	S	0,38
170000007096954	29-022-002-00183-00001	62000	PASTOS PERMANENTES DE 5 O MAS AÑOS-SIN VARIEDAD	S	7,51
170000007096956	29-022-002-00004-00002	20000	BARBECHO TRADICIONAL-SIN VARIEDAD	S	1,95
170000007096957	29-022-002-00197-00001	62000	PASTOS PERMANENTES DE 5 O MAS AÑOS-SIN VARIEDAD	S	1,06
170000007096958	29-022-002-00194-00005	62000	PASTOS PERMANENTES DE 5 O MAS AÑOS-SIN VARIEDAD	S	4,39
170000007096959	29-022-002-00194-00006	62000	PASTOS PERMANENTES DE 5 O MAS AÑOS-SIN VARIEDAD	S	0,53
170000007096960	29-022-002-00195-00007	62000	PASTOS PERMANENTES DE 5 O MAS AÑOS-SIN VARIEDAD	S	0,95
170000007096962	29-063-002-00054-00003	62000	PASTOS PERMANENTES DE 5 O MAS AÑOS-SIN VARIEDAD	S	0,03
170000007096964	29-022-002-00194-00001	62000	PASTOS PERMANENTES DE 5 O MAS AÑOS-SIN VARIEDAD	S	5,67
170000007096966	29-022-002-00189-00007	62000	PASTOS PERMANENTES DE 5 O MAS AÑOS-SIN VARIEDAD	S	0,11
170000007096967	29-022-002-00189-00008	62000	PASTOS PERMANENTES DE 5 O MAS AÑOS-SIN VARIEDAD	S	0,15
170000007096968	29-022-002-00189-00009	62000	PASTOS PERMANENTES DE 5 O MAS AÑOS-SIN VARIEDAD	S	0,11
170000007096969	29-022-002-00183-00007	62000	PASTOS PERMANENTES DE 5 O MAS AÑOS-SIN VARIEDAD	S	0,03
170000007096970	29-022-002-00190-00001	62000	PASTOS PERMANENTES DE 5 O MAS AÑOS-SIN VARIEDAD	S	1,52
170000007096971	29-022-002-00183-00004	62000	PASTOS PERMANENTES DE 5 O MAS AÑOS-SIN VARIEDAD	S	0,08
170000007096972	29-063-002-00054-00004	62000	PASTOS PERMANENTES DE 5 O MAS AÑOS-SIN VARIEDAD	S	2,05
170000007096973	29-063-002-00051-00002	62000	PASTOS PERMANENTES DE 5 O MAS AÑOS-SIN VARIEDAD	S	0,14
170000007096976	29-022-002-00002-00008	62000	PASTOS PERMANENTES DE 5 O MAS AÑOS-SIN VARIEDAD	R	0,08
170000007096978	29-063-002-00027-00001	62000	PASTOS PERMANENTES DE 5 O MAS AÑOS-SIN VARIEDAD	S	0,15
170000007096979	29-022-002-00013-00001	62000	PASTOS PERMANENTES DE 5 O MAS AÑOS-SIN VARIEDAD	S	6,78
170000007096980	29-022-002-00192-00010	62000	PASTOS PERMANENTES DE 5 O MAS AÑOS-SIN VARIEDAD	S	1,13
170000007096982	29-022-002-00192-00011	62000	PASTOS PERMANENTES DE 5 O MAS AÑOS-SIN VARIEDAD	S	0,28
170000007096983	29-022-002-00192-00009	62000	PASTOS PERMANENTES DE 5 O MAS AÑOS-SIN VARIEDAD	S	0,14
170000007096984	29-022-002-00191-00001	62000	PASTOS PERMANENTES DE 5 O MAS AÑOS-SIN VARIEDAD	S	7,52
170000007096985	29-022-002-00192-00006	62000	PASTOS PERMANENTES DE 5 O MAS AÑOS-SIN VARIEDAD	S	1,17

(1) Superficie declarada admisible ajustada con la superficie comprometida.
(2) Factor de penalización valorando el alcance para el tipo de compromiso.

Puede verificar la integridad de una copia de este documento mediante la lectura del código QR adjunto o mediante el acceso a la dirección <https://ws050.juntadeandalucia.es/verificarFirma> indicando el código de VERIFICACIÓN

FIRMADO POR	JUAN JOSE SOLER GARCIA	FECHA	03/07/2024	
	ROCIO GUIJARRO MILLAN			
VERIFICACIÓN	Pk2jmWGPZXRyL7RLHCHYYEGKUBFR96	PÁGINA	418/1071	

**Datos considerados para el Cálculo de la Carga Ganadera mínima y máxima del expediente****Recintos Determinados para el Cálculo de Garga Ganadera Mínima**

REF.	REFERENCIA SIGPAC	CULTIVO	DESCRIPCIÓN CULTIVO	S/R	SUP. PROPUESTA (ha)
170000007096986	29-022-002-00192-00004	62000	PASTOS PERMANENTES DE 5 O MAS AÑOS-SIN VARIEDAD	S	0,23
170000007096987	29-022-002-00190-00003	62000	PASTOS PERMANENTES DE 5 O MAS AÑOS-SIN VARIEDAD	S	13,90
170000007096988	29-022-002-00196-00002	62000	PASTOS PERMANENTES DE 5 O MAS AÑOS-SIN VARIEDAD	S	2,19
170000007096989	29-022-002-00192-00003	62000	PASTOS PERMANENTES DE 5 O MAS AÑOS-SIN VARIEDAD	S	0,11
170000007096997	29-022-002-00002-00001	62000	PASTOS PERMANENTES DE 5 O MAS AÑOS-SIN VARIEDAD	S	10,79
170000007096998	29-063-002-00056-00001	62000	PASTOS PERMANENTES DE 5 O MAS AÑOS-SIN VARIEDAD	S	0,56
170000007096999	29-063-002-00057-00001	62000	PASTOS PERMANENTES DE 5 O MAS AÑOS-SIN VARIEDAD	S	0,94
170000007097002	29-022-002-00194-00002	20000	BARBECHO TRADICIONAL-SIN VARIEDAD	S	1,39
170000007097003	29-063-002-00024-00002	62000	PASTOS PERMANENTES DE 5 O MAS AÑOS-SIN VARIEDAD	S	5,34
170000007097004	29-063-002-00051-00001	62000	PASTOS PERMANENTES DE 5 O MAS AÑOS-SIN VARIEDAD	S	1,32
170000007097005	29-063-002-00054-00002	62000	PASTOS PERMANENTES DE 5 O MAS AÑOS-SIN VARIEDAD	S	0,67
170000007097006	29-063-002-00016-00001	62000	PASTOS PERMANENTES DE 5 O MAS AÑOS-SIN VARIEDAD	S	0,22
170000007097007	29-063-002-00017-00001	62000	PASTOS PERMANENTES DE 5 O MAS AÑOS-SIN VARIEDAD	S/R	0,72
170000007097009	29-063-002-00021-00001	62000	PASTOS PERMANENTES DE 5 O MAS AÑOS-SIN VARIEDAD	S	11,40
170000007097011	29-022-002-00004-00001	62000	PASTOS PERMANENTES DE 5 O MAS AÑOS-SIN VARIEDAD	S	2,96
170000007097034	29-063-002-00022-00001	62000	PASTOS PERMANENTES DE 5 O MAS AÑOS-SIN VARIEDAD	S	9,05
170000007097035	29-063-002-00024-00001	62000	PASTOS PERMANENTES DE 5 O MAS AÑOS-SIN VARIEDAD	S	0,20
170000007097039	29-022-002-00012-00002	62000	PASTOS PERMANENTES DE 5 O MAS AÑOS-SIN VARIEDAD	S	0,90

Recintos Determinados para el Cálculo de Garga Ganadera Máxima

REF.	REFERENCIA SIGPAC	CULTIVO	DESCRIPCIÓN CULTIVO	S/R	SUP. PROPUESTA (ha)
-1577717	29-063-002-00025-00001	63000	PASTOS DE MENOS DE 5 AÑOS-SIN VARIEDAD	S	0,38
-1485261	29-022-002-00002-00007	62000	PASTOS PERMANENTES DE 5 O MAS AÑOS-SIN VARIEDAD	S	0,12
-1293387	29-063-002-00048-00014	62000	PASTOS PERMANENTES DE 5 O MAS AÑOS-SIN VARIEDAD	S	0,04
-1293386	29-063-002-00048-00012	62000	PASTOS PERMANENTES DE 5 O MAS AÑOS-SIN VARIEDAD	S	0,07
-1293385	29-022-002-00012-00017	62000	PASTOS PERMANENTES DE 5 O MAS AÑOS-SIN VARIEDAD	S	0,10
-1293383	29-022-002-00012-00015	62000	PASTOS PERMANENTES DE 5 O MAS AÑOS-SIN VARIEDAD	S	0,08
-1293381	29-022-002-00012-00013	62000	PASTOS PERMANENTES DE 5 O MAS AÑOS-SIN VARIEDAD	S	0,28
-1293379	29-022-002-00012-00011	62000	PASTOS PERMANENTES DE 5 O MAS AÑOS-SIN VARIEDAD	S	0,06
-954732	29-022-002-00196-00005	62000	PASTOS PERMANENTES DE 5 O MAS AÑOS-SIN VARIEDAD	S	0,03
-954731	29-022-002-00196-00004	62000	PASTOS PERMANENTES DE 5 O MAS AÑOS-SIN VARIEDAD	S	0,61
-954730	29-022-002-00195-00012	62000	PASTOS PERMANENTES DE 5 O MAS AÑOS-SIN VARIEDAD	S	0,05
-954729	29-022-002-00195-00011	62000	PASTOS PERMANENTES DE 5 O MAS AÑOS-SIN VARIEDAD	S	0,11
-954727	29-022-002-00012-00010	62000	PASTOS PERMANENTES DE 5 O MAS AÑOS-SIN VARIEDAD	S	0,03
-954724	29-022-002-00012-00006	62000	PASTOS PERMANENTES DE 5 O MAS AÑOS-SIN VARIEDAD	S	1,07
-954722	29-022-002-00002-00012	62000	PASTOS PERMANENTES DE 5 O MAS AÑOS-SIN VARIEDAD	S	0,02
-954721	29-022-002-00002-00011	62000	PASTOS PERMANENTES DE 5 O MAS AÑOS-SIN VARIEDAD	S	0,01

(1) Superficie declarada admisible ajustada con la superficie comprometida.
(2) Factor de penalización valorando el alcance para el tipo de compromiso.

Puede verificar la integridad de una copia de este documento mediante la lectura del código QR adjunto o mediante el acceso a la dirección <https://ws050.juntadeandalucia.es/verificarFirma> indicando el código de VERIFICACIÓN

FIRMADO POR	JUAN JOSE SOLER GARCIA	FECHA	03/07/2024	
	ROCIO GUIJARRO MILLAN			
VERIFICACIÓN	Pk2jmWGPZXYL7RLHCHYYEGKUBFR96	PÁGINA	419/1071	

**Datos considerados para el Cálculo de la Carga Ganadera mínima y máxima del expediente****Recintos Determinados para el Cálculo de Garga Ganadera Máxima**

REF.	REFERENCIA SIGPAC	CULTIVO	DESCRIPCIÓN CULTIVO	S/R	SUP. PROPUESTA (ha)
-954720	29-022-002-00002-00010	62000	PASTOS PERMANENTES DE 5 O MAS AÑOS-SIN VARIEDAD	S	0,24
-954719	29-022-002-00002-00009	62000	PASTOS PERMANENTES DE 5 O MAS AÑOS-SIN VARIEDAD	S	0,03
-468354	29-022-002-00189-00005	62000	PASTOS PERMANENTES DE 5 O MAS AÑOS-SIN VARIEDAD	S	75,28
-468076	29-063-002-00018-00002	62000	PASTOS PERMANENTES DE 5 O MAS AÑOS-SIN VARIEDAD	S	1,14
-467998	29-022-002-00003-00003	62000	PASTOS PERMANENTES DE 5 O MAS AÑOS-SIN VARIEDAD	S	1,86
-467829	29-063-002-00048-00002	62000	PASTOS PERMANENTES DE 5 O MAS AÑOS-SIN VARIEDAD	S	0,74
-467700	29-063-002-00048-00004	62000	PASTOS PERMANENTES DE 5 O MAS AÑOS-SIN VARIEDAD	S	2,35
-467646	29-063-002-00048-00011	62000	PASTOS PERMANENTES DE 5 O MAS AÑOS-SIN VARIEDAD	S	1,05
-130275	29-063-002-00024-00013	62000	PASTOS PERMANENTES DE 5 O MAS AÑOS-SIN VARIEDAD	S	1,54
-130274	29-063-002-00024-00011	62000	PASTOS PERMANENTES DE 5 O MAS AÑOS-SIN VARIEDAD	S	2,69
-130270	29-022-002-00189-00012	62000	PASTOS PERMANENTES DE 5 O MAS AÑOS-SIN VARIEDAD	S	0,01
-130269	29-022-002-00189-00010	62000	PASTOS PERMANENTES DE 5 O MAS AÑOS-SIN VARIEDAD	S	0,36
1700000007096940	29-022-002-00001-00001	20000	BARBECHO TRADICIONAL-SIN VARIEDAD	S	3,73
1700000007096941	29-063-002-00052-00001	62000	PASTOS PERMANENTES DE 5 O MAS AÑOS-SIN VARIEDAD	S	0,82
1700000007096942	29-063-002-00053-00001	62000	PASTOS PERMANENTES DE 5 O MAS AÑOS-SIN VARIEDAD	S	1,14
1700000007096943	29-063-002-00055-00001	62000	PASTOS PERMANENTES DE 5 O MAS AÑOS-SIN VARIEDAD	S	1,83
1700000007096944	29-063-002-00048-00001	62000	PASTOS PERMANENTES DE 5 O MAS AÑOS-SIN VARIEDAD	S	11,46
1700000007096945	29-022-002-00183-00005	62000	PASTOS PERMANENTES DE 5 O MAS AÑOS-SIN VARIEDAD	S	0,06
1700000007096946	29-022-002-00183-00002	62000	PASTOS PERMANENTES DE 5 O MAS AÑOS-SIN VARIEDAD	S	1,46
1700000007096947	29-022-002-00002-00005	62000	PASTOS PERMANENTES DE 5 O MAS AÑOS-SIN VARIEDAD	R	0,68
1700000007096948	29-022-002-00002-00006	62000	PASTOS PERMANENTES DE 5 O MAS AÑOS-SIN VARIEDAD	R	0,44
1700000007096952	29-022-002-00195-00003	62000	PASTOS PERMANENTES DE 5 O MAS AÑOS-SIN VARIEDAD	S	0,38
1700000007096954	29-022-002-00183-00001	62000	PASTOS PERMANENTES DE 5 O MAS AÑOS-SIN VARIEDAD	S	7,51
1700000007096956	29-022-002-00004-00002	20000	BARBECHO TRADICIONAL-SIN VARIEDAD	S	1,95
1700000007096957	29-022-002-00197-00001	62000	PASTOS PERMANENTES DE 5 O MAS AÑOS-SIN VARIEDAD	S	1,06
1700000007096958	29-022-002-00194-00005	62000	PASTOS PERMANENTES DE 5 O MAS AÑOS-SIN VARIEDAD	S	4,39
1700000007096959	29-022-002-00194-00006	62000	PASTOS PERMANENTES DE 5 O MAS AÑOS-SIN VARIEDAD	S	0,53
1700000007096960	29-022-002-00195-00007	62000	PASTOS PERMANENTES DE 5 O MAS AÑOS-SIN VARIEDAD	S	0,95
1700000007096962	29-063-002-00054-00003	62000	PASTOS PERMANENTES DE 5 O MAS AÑOS-SIN VARIEDAD	S	0,03
1700000007096964	29-022-002-00194-00001	62000	PASTOS PERMANENTES DE 5 O MAS AÑOS-SIN VARIEDAD	S	5,67
1700000007096966	29-022-002-00189-00007	62000	PASTOS PERMANENTES DE 5 O MAS AÑOS-SIN VARIEDAD	S	0,11
1700000007096967	29-022-002-00189-00008	62000	PASTOS PERMANENTES DE 5 O MAS AÑOS-SIN VARIEDAD	S	0,15
1700000007096968	29-022-002-00189-00009	62000	PASTOS PERMANENTES DE 5 O MAS AÑOS-SIN VARIEDAD	S	0,11
1700000007096969	29-022-002-00183-00007	62000	PASTOS PERMANENTES DE 5 O MAS AÑOS-SIN VARIEDAD	S	0,03
1700000007096970	29-022-002-00190-00001	62000	PASTOS PERMANENTES DE 5 O MAS AÑOS-SIN VARIEDAD	S	1,52
1700000007096971	29-022-002-00183-00004	62000	PASTOS PERMANENTES DE 5 O MAS AÑOS-SIN VARIEDAD	S	0,08
1700000007096972	29-063-002-00054-00004	62000	PASTOS PERMANENTES DE 5 O MAS AÑOS-SIN VARIEDAD	S	2,05

(1) Superficie declarada admisible ajustada con la superficie comprometida.
(2) Factor de penalización valorando el alcance para el tipo de compromiso.Puede verificar la integridad de una copia de este documento mediante la lectura del código QR adjunto o mediante el acceso a la dirección <https://ws050.juntadeandalucia.es/verificarFirma> indicando el código de VERIFICACIÓN

FIRMADO POR	JUAN JOSE SOLER GARCIA	FECHA	03/07/2024	
	ROCIO GUIJARRO MILLAN			
VERIFICACIÓN	Pk2jmWGPZXRyL7RLHCHYYEGKUBFR96	PÁGINA	420/1071	

**Datos considerados para el Cálculo de la Carga Ganadera mínima y máxima del expediente****Recintos Determinados para el Cálculo de Garga Ganadera Máxima**

REF.	REFERENCIA SIGPAC	CULTIVO	DESCRIPCIÓN CULTIVO	S/R	SUP. PROPUESTA (ha)
170000007096973	29-063-002-00051-00002	62000	PASTOS PERMANENTES DE 5 O MAS AÑOS-SIN VARIEDAD	S	0,14
170000007096976	29-022-002-00002-00008	62000	PASTOS PERMANENTES DE 5 O MAS AÑOS-SIN VARIEDAD	R	0,08
170000007096978	29-063-002-00027-00001	62000	PASTOS PERMANENTES DE 5 O MAS AÑOS-SIN VARIEDAD	S	0,15
170000007096979	29-022-002-00013-00001	62000	PASTOS PERMANENTES DE 5 O MAS AÑOS-SIN VARIEDAD	S	6,78
170000007096980	29-022-002-00192-00010	62000	PASTOS PERMANENTES DE 5 O MAS AÑOS-SIN VARIEDAD	S	1,13
170000007096982	29-022-002-00192-00011	62000	PASTOS PERMANENTES DE 5 O MAS AÑOS-SIN VARIEDAD	S	0,28
170000007096983	29-022-002-00192-00009	62000	PASTOS PERMANENTES DE 5 O MAS AÑOS-SIN VARIEDAD	S	0,14
170000007096984	29-022-002-00191-00001	62000	PASTOS PERMANENTES DE 5 O MAS AÑOS-SIN VARIEDAD	S	7,52
170000007096985	29-022-002-00192-00006	62000	PASTOS PERMANENTES DE 5 O MAS AÑOS-SIN VARIEDAD	S	1,17
170000007096986	29-022-002-00192-00004	62000	PASTOS PERMANENTES DE 5 O MAS AÑOS-SIN VARIEDAD	S	0,23
170000007096987	29-022-002-00190-00003	62000	PASTOS PERMANENTES DE 5 O MAS AÑOS-SIN VARIEDAD	S	13,90
170000007096988	29-022-002-00196-00002	62000	PASTOS PERMANENTES DE 5 O MAS AÑOS-SIN VARIEDAD	S	2,19
170000007096989	29-022-002-00192-00003	62000	PASTOS PERMANENTES DE 5 O MAS AÑOS-SIN VARIEDAD	S	0,11
170000007096997	29-022-002-00002-00001	62000	PASTOS PERMANENTES DE 5 O MAS AÑOS-SIN VARIEDAD	S	10,79
170000007096998	29-063-002-00056-00001	62000	PASTOS PERMANENTES DE 5 O MAS AÑOS-SIN VARIEDAD	S	0,56
170000007096999	29-063-002-00057-00001	62000	PASTOS PERMANENTES DE 5 O MAS AÑOS-SIN VARIEDAD	S	0,94
170000007097002	29-022-002-00194-00002	20000	BARBECHO TRADICIONAL-SIN VARIEDAD	S	1,39
170000007097003	29-063-002-00024-00002	62000	PASTOS PERMANENTES DE 5 O MAS AÑOS-SIN VARIEDAD	S	5,34
170000007097004	29-063-002-00051-00001	62000	PASTOS PERMANENTES DE 5 O MAS AÑOS-SIN VARIEDAD	S	1,32
170000007097005	29-063-002-00054-00002	62000	PASTOS PERMANENTES DE 5 O MAS AÑOS-SIN VARIEDAD	S	0,67
170000007097006	29-063-002-00016-00001	62000	PASTOS PERMANENTES DE 5 O MAS AÑOS-SIN VARIEDAD	S	0,22
170000007097007	29-063-002-00017-00001	62000	PASTOS PERMANENTES DE 5 O MAS AÑOS-SIN VARIEDAD	S	0,72
170000007097009	29-063-002-00021-00001	62000	PASTOS PERMANENTES DE 5 O MAS AÑOS-SIN VARIEDAD	S	11,40
170000007097011	29-022-002-00004-00001	62000	PASTOS PERMANENTES DE 5 O MAS AÑOS-SIN VARIEDAD	S	2,96
170000007097034	29-063-002-00022-00001	62000	PASTOS PERMANENTES DE 5 O MAS AÑOS-SIN VARIEDAD	S	9,05
170000007097035	29-063-002-00024-00001	62000	PASTOS PERMANENTES DE 5 O MAS AÑOS-SIN VARIEDAD	S	0,20
170000007097039	29-022-002-00012-00002	62000	PASTOS PERMANENTES DE 5 O MAS AÑOS-SIN VARIEDAD	S	0,90

Incidencias de carga ganadera**INCIDENCIA DESCRIPCIÓN**

- 4272 Verifica que las líneas de declaración de las Solicitudes Únicas no tienen solapes con la capa de Retroactividad Gráfica (ambas de la misma campaña) a nivel de expediente/línea de declaración gráfica de la solicitud.
 Ref:170000007096956 Recinto:29-022-002-00004-00002 Cultivo: - Agregado de la referencia del recinto.:0 Zona de la referencia del recinto.:0 Superficie solapada.:0,03 Id. Incid.:3679086
 Ref:170000007096978 Recinto:29-063-002-00027-00001 Cultivo: - Agregado de la referencia del recinto.:0 Zona de la referencia del recinto.:0 Superficie solapada.:0,04 Id. Incid.:3679087

(1) Superficie declarada admisible ajustada con la superficie comprometida.
(2) Factor de penalización valorando el alcance para el tipo de compromiso.

Puede verificar la integridad de una copia de este documento mediante la lectura del código QR adjunto o mediante el acceso a la dirección <https://ws050.juntadeandalucia.es/verificarFirma> indicando el código de VERIFICACIÓN

FIRMADO POR	JUAN JOSE SOLER GARCIA	FECHA	03/07/2024	
	ROCIO GUIJARRO MILLAN			
VERIFICACIÓN	Pk2jmWGPZXRyL7RLHCHYYEGKUBFR96	PÁGINA	421/1071	

**APELLIDOS Y NOMBRE / RAZÓN SOCIAL**

GASPAR TRUJILLO JUAN ANDRES

NIF

****5746*

EXPEDIENTE

1021961

ANUALIDAD DE PAGO

1ª

IMPORTE POR ANUALIDAD

	2023	2024	2025	2026	2027
IMPORTE MÁXIMO SUBVENCIONABLE	977,40 €	977,40 €	977,40 €	977,40 €	977,40 €
IMPORTE MEDIO DE TRANSFERENCIA (€/ha)	216,24 €	216,24 €	216,24 €	216,24 €	216,24 €

RESUMEN DE UNIDADES

Cód	GRUPO DE PAGO	Sup. Dec. Admisible (ha)	Sup. Comprometida (ha)	Sup. ajustada compromiso (1) (ha)	% sobredec.	Sup. Propuesta (ha)	Importe Declarado	Importe Topado	Importe Propuesto	Importe tras sobredec.
432	FRUTALES SECANO	4,52		4,52	0,00	4,52	977,40	977,40	977,40	977,40
TOTAL		4,52	4,52	4,52		4,52	977,40	977,40	977,40	977,40

APLICACIÓN DE REDUCCIONES Y PENALIZACIONES

GRUPO DE PAGO	Importe Calculado	Importe prereduc.	Criterios de subvencionabilidad y compromisos	Presentación tardía	Omisión declaración	Condicionalidad	IMPORTE (Euros) PROPUESTO
FRUTALES SECANO	977,40	977,40	0,00	0,00	0,00	0,00	977,40
TOTAL	977,40	977,40					977,40

RESUMEN DE PAGOS

	IMPORTE (Euros)			
	PROPUESTO	FEADER (Eje 2)	MAPA	CAPADR
PROPUESTO	977,40	830,79	95,88	50,73

RECINTOS PROPUESTOS

REF.	REFERENCIA SIGPAC	CULTIVO DESCRIPCIÓN CULTIVO	S/R G.PAGO	PEND. MEDIA (%)	SUP. DEC. ADMISIBLE (ha)	SUP. COMPROM. (ha)	SUP. AJUSTADA COMPR.(1) (ha)	SUP. CONV. SIGPAC (ha)	SUP. CERTIE. (ha)	SUP. CAMPO (ha)	SUP. CAMPO DETER. CULT. DECLARADO (ha)	SUP. DEC. REDUCIDA (ha)	SUP. PROPUESTA (ha)
-937002	29-900-002-00190-001	104007 ALMENDROS-COMUNA	S 432	40,00	2,46	2,46	2,46		2,46			2,46	2,46
1700000005847896	29-900-002-00186-001	104007 ALMENDROS-COMUNA	S 432	37,70	0,18	0,18	0,18		0,18			0,18	0,18
1700000005847897	29-900-002-00192-002	104007 ALMENDROS-COMUNA	S 432	38,20	1,78	1,78	1,78		1,78			1,78	1,78
1700000005847898	29-900-002-00190-009	104007 ALMENDROS-COMUNA	S 432	31,70	0,10	0,10	0,10		0,10			0,10	0,10

(1) Superficie declarada admisible ajustada con la superficie comprometida.

(2) Factor de penalización valorando el alcance para el tipo de compromiso.

Puede verificar la integridad de una copia de este documento mediante la lectura del código QR adjunto o mediante el acceso a la dirección <https://ws050.juntadeandalucia.es/verificarFirma> indicando el código de VERIFICACIÓN

FIRMADO POR	JUAN JOSE SOLER GARCIA	FECHA	03/07/2024	
	ROCIO GUIJARRO MILLAN			
VERIFICACIÓN	Pk2jmWGPZXYL7RLHCHYYEGKUBFR96	PÁGINA	422/1071	

**APELLIDOS Y NOMBRE / RAZÓN SOCIAL**

GESFIRA REAL, S.L.

NIF

****8050*

EXPEDIENTE

1223897

ANUALIDAD DE PAGO

1ª

IMPORTES POR ANUALIDAD

	2023	2024	2025	2026	2027
IMPORTE MÁXIMO SUBVENCIONABLE	5.319,93 €	5.319,93 €	5.319,93 €	5.319,93 €	5.319,93 €
IMPORTE MEDIO DE TRANSFERENCIA (€/ha)	247,90 €	247,90 €	247,90 €	247,90 €	247,90 €

RESUMEN DE UNIDADES

Cód	GRUPO DE PAGO	Sup. Dec. Admisible (ha)	Sup. Comprometida (ha)	Sup. ajustada compromiso (I) (ha)	% sobredec.	Sup. Propuesta (ha)	Importe Declarado	Importe Topado	Importe Propuesto	Importe tras sobredec.
429	OLIVAR	21,46		21,46	0,00	21,46	5.319,93	5.319,93	5.319,93	5.319,93
TOTAL		21,46	21,46	21,46		21,46	5.319,93	5.319,93	5.319,93	5.319,93

APLICACIÓN DE REDUCCIONES Y PENALIZACIONES

GRUPO DE PAGO	Importe Calculado	Importe prereduc.	Criterios de subvencionabilidad y compromisos	Presentación tardía	Omisión declaración	Condicionalidad	IMPORTE (Euros) PROPUESTO
OLIVAR	5.319,93	5.319,93	0,00	0,00	0,00	0,00	5.319,93
TOTAL	5.319,93	5.319,93					5.319,93

RESUMEN DE PAGOS

	IMPORTE (Euros)			
	PROPUESTO	FEADER (Eje 2)	MAPA	CAPADR
PROPUESTO	5.319,93	4.521,94	521,89	276,10

RECINTOS PROPUESTOS

REF.	REFERENCIA SIGPAC	CULTIVO	DESCRIPCIÓN CULTIVO	S/R	G.PAGO	PEND. MEDIA (%)	SUP. DEC. ADMISIBLE (ha)	SUP. COMPROM. (ha)	SUP. AJUSTADA COMPROM. (I) (ha)	SUP. CONV. SIGPAC (ha)	SUP. CERTIE. (ha)	SUP. CAMPO (ha)	SUP. CAMPO DETER. CULT. DECLARADO (ha)	SUP. DEC. REDUCIDA (ha)	SUP. PROPUESTA (ha)
-173817	29-900-046-00013-002	101010	OLIVAR-PICUAL	S	429	43,20	0,92	0,92	0,92		0,92			0,92	0,92
-173811	29-900-046-00008-003	101010	OLIVAR-PICUAL	S	429	60,70	19,10	19,10	19,10		19,10			19,10	19,10
1700000006959622	29-900-046-00007-006	101010	OLIVAR-PICUAL	S	429	64,90	0,70	0,70	0,70		0,70			0,70	0,70
1700000006959623	29-900-046-00014-008	101010	OLIVAR-PICUAL	S	429	57,90	0,26	0,26	0,26		0,26			0,26	0,26
1700000006959624	29-900-046-00015-008	101010	OLIVAR-PICUAL	S	429	51,10	0,13	0,13	0,13		0,13			0,13	0,13
1700000006959625	29-900-046-00008-033	101010	OLIVAR-PICUAL	S	429	61,70	0,28	0,28	0,28		0,28			0,28	0,28
1700000006959628	29-900-046-00005-006	101010	OLIVAR-PICUAL	S	429	49,90	0,07	0,07	0,07		0,07			0,07	0,07

INCIDENCIAS**INCIDENCIA DESCRIPCIÓN**

- 8200 Línea de declaración monitorizada con resultado no admisible
Ref:1700000006959621 Recinto:29-900-046-00003-00004 Cultivo:101010 OLIVAR-PICUAL
- 8400 Monitorización Línea de declaración monitorizada con situación 12 o "nula" y sin información de producto.
Ref:1700000006959621 Recinto:29-900-046-00003-00004 Cultivo: - IDENTIFICADOR DE LA PARCELA AGRÍCOLA:2 Código de producto declarado en dicho recinto.:101 Código de variedad/especie/tipo declarada en dicho recinto.:10 Línea de ayuda declarada en dicho recinto.:
- 100424 Solicita recinto que no está comprometido para la operación.
Ref:1700000006959621 Recinto:29-900-046-00003-00004 Cultivo:101010 OLIVAR-PICUAL Secano

(1) Superficie declarada admisible ajustada con la superficie comprometida.

(2) Factor de penalización valorando el alcance para el tipo de compromiso.

Puede verificar la integridad de una copia de este documento mediante la lectura del código QR adjunto o mediante el acceso a la dirección <https://ws050.juntadeandalucia.es/verificarFirma> indicando el código de VERIFICACIÓN

FIRMADO POR	JUAN JOSE SOLER GARCIA	FECHA	03/07/2024	
	ROCIO GUIJARRO MILLAN			
VERIFICACIÓN	Pk2jmWGPZXRYL7RLHCHYYEGKUBFR96	PÁGINA	423/1071	

**APELLIDOS Y NOMBRE / RAZÓN SOCIAL**

GIALLO ROYAL SL

NIF

***9706*

EXPEDIENTE

1262982

ANUALIDAD DE PAGO

1ª

IMPORTE POR ANUALIDAD

	2023	2024	2025	2026	2027
IMPORTE MÁXIMO SUBVENCIONABLE	1.118,91 €	1.118,91 €	1.118,91 €	1.118,91 €	1.118,91 €
IMPORTE MEDIO DE TRANSFERENCIA (€/ha)	349,66 €	349,66 €	349,66 €	349,66 €	349,66 €

RESUMEN DE UNIDADES

Cód	GRUPO DE PAGO	Sup. Dec. Admisible (ha)	Sup. Comprometida (ha)	Sup. ajustada compromiso (1) (ha)	% sobredec.	Sup. Propuesta (ha)	Importe Declarado	Importe Topado	Importe Propuesto	Importe tras sobredec.
433	FRUTALES REGADÍO	3,51		3,20	0,00	3,20	1.118,91	1.118,91	1.118,91	1.118,91
TOTAL		3,51	3,20	3,20		3,20	1.118,91	1.118,91	1.118,91	1.118,91

APLICACIÓN DE REDUCCIONES Y PENALIZACIONES

GRUPO DE PAGO	Importe Calculado	Importe prereduc.	Criterios de subvencionabilidad y compromisos	Presentación tardía	Omisión declaración	Condicionality	IMPORTE (Euros) PROPUESTO
FRUTALES REGADÍO	1.118,91	1.118,91	0,00	0,00	0,00	0,00	1.118,91
TOTAL	1.118,91	1.118,91					1.118,91

RESUMEN DE PAGOS

	IMPORTE (Euros)			
	PROPUESTO	FEADER (Eje 2)	MAPA	CAPADR
PROPUESTO	1.118,91	951,07	109,77	58,07

(1) Superficie declarada admisible ajustada con la superficie comprometida.

(2) Factor de penalización valorando el alcance para el tipo de compromiso.

Puede verificar la integridad de una copia de este documento mediante la lectura del código QR adjunto o mediante el acceso a la dirección <https://ws050.juntadeandalucia.es/verificarFirma> indicando el código de VERIFICACIÓN

FIRMADO POR	JUAN JOSE SOLER GARCIA	FECHA	03/07/2024	
	ROCIO GUIJARRO MILLAN			
VERIFICACIÓN	Pk2jmWGPZXYL7RLHCHYYEGKUBFR96	PÁGINA	424/1071	

**RECINTOS PROPUESTOS**

REF.	REFERENCIA SIGPAC	CULTIVO	DESCRIPCIÓN CULTIVO	S/R	G.PAGO	PEND. MEDIA (%)	SUP. ADMISIBLE (ha)	SUP. COMPROM. (ha)	SUP. AJUSTADA COMPR.(1) (ha)	SUP. CONV. SIGPAC (ha)	SUP. CERTIF. (ha)	SUP. CAMPO (ha)	SUP. CAMPO DETER. CULT. DECLARADO (ha)	SUP. DEC. REDUCIDA (ha)	SUP. PROPUESTA (ha)
-1401456	29-094-035-00119-008	343001	AGUACATE-BACON	R	433	38,70	0,02	0,02	0,02		0,02			0,02	0,02
-1280815	29-094-035-00129-010	122000	ALGARROBO-SIN VARIEDAD	R	433	20,70	0,03	0,03	0,03		0,03			0,03	0,03
-1280010	29-094-032-00569-009	208003	POMELO O TORONJA-STAR RUBY	R	433	37,80	0,10	0,10	0,10		0,11			0,10	0,10
-893381	29-094-035-00148-005	344008	MANGO-OSTEEN	R	433	50,50	0,11	0,11	0,11		0,11			0,11	0,11
-893360	29-094-035-00130-006	343001	AGUACATE-BACON	R	433	49,90	0,29	0,16	0,16		0,16			0,16	0,16
-893359	29-094-035-00130-006	344008	MANGO-OSTEEN	R	433	49,90	0,22	0,13	0,13		0,13			0,13	0,13
-892379	29-094-035-00128-002	344008	MANGO-OSTEEN	R	433	42,60	0,08	0,04	0,04		0,04			0,04	0,04
-892376	29-094-035-00128-005	343001	AGUACATE-BACON	R	433	38,60	0,01	0,01	0,01		0,01			0,01	0,01
-892373	29-094-035-00125-005	343005	AGUACATE-HASS	R	433	41,30	0,01	0,01	0,01		0,01			0,01	0,01
-892372	29-094-035-00125-004	343005	AGUACATE-HASS	R	433	33,40	0,03	0,03	0,03		0,03			0,03	0,03
-892371	29-094-035-00124-006	343005	AGUACATE-HASS	R	433	38,30	0,01	0,01	0,01		0,01			0,01	0,01
-892071	29-094-035-00124-001	343005	AGUACATE-HASS	R	433	42,70	0,04	0,04	0,04		0,04			0,04	0,04
-892060	29-094-035-00123-004	343005	AGUACATE-HASS	R	433	31,80	0,07	0,07	0,07		0,07			0,07	0,07
-892058	29-094-035-00123-002	207002	LIMONERO-FINO	R	433	39,40	0,05	0,05	0,05		0,05			0,05	0,05
-892055	29-094-035-00121-004	343005	AGUACATE-HASS	R	433	40,70	0,06	0,06	0,06		0,06			0,06	0,06
-892053	29-094-035-00120-003	343005	AGUACATE-HASS	R	433	42,40	0,04	0,04	0,04		0,04			0,04	0,04
-892050	29-094-035-00120-001	343005	AGUACATE-HASS	R	433	42,30	0,06	0,06	0,06		0,06			0,06	0,06
-892009	29-094-035-00117-010	343001	AGUACATE-BACON	R	433	39,60	0,08	0,08	0,08		0,08			0,08	0,08
-891996	29-094-035-00117-002	343001	AGUACATE-BACON	R	433	27,70	0,03	0,02	0,02		0,02			0,02	0,02
5210048	29-094-035-00095-002	122007	ALGARROBO-BRAVIA	R	433	35,30	0,01	0,01	0,01		0,01			0,01	0,01
5210109	29-094-035-00117-008	207002	LIMONERO-FINO	R	433	47,20	0,02	0,02	0,02		0,02			0,02	0,02
5210118	29-094-035-00122-001	207002	LIMONERO-FINO	R	433	37,60	0,06	0,06	0,06		0,06			0,06	0,06
5210120	29-094-035-00126-001	344008	MANGO-OSTEEN	R	433	41,40	0,19	0,19	0,19		0,19			0,19	0,19
5210122	29-094-035-00126-002	207002	LIMONERO-FINO	R	433	34,50	0,02	0,02	0,02		0,02			0,02	0,02
5210131	29-094-035-00130-001	343001	AGUACATE-BACON	R	433	52,00	0,23	0,23	0,23		0,23			0,23	0,23
5210134	29-094-035-00115-004	207002	LIMONERO-FINO	R	433	59,30	0,02	0,02	0,02		0,02			0,02	0,02
5210139	29-094-035-00127-001	344008	MANGO-OSTEEN	R	433	52,30	0,04	0,04	0,04		0,04			0,04	0,04
5210140	29-094-035-00128-002	343005	AGUACATE-HASS	R	433	42,60	0,08	0,04	0,04		0,04			0,04	0,04
5210142	29-094-035-00104-001	343001	AGUACATE-BACON	R	433	19,30	0,02	0,02	0,02		0,02			0,02	0,02
5210143	29-094-035-00129-003	343001	AGUACATE-BACON	R	433	60,50	0,04	0,04	0,04		0,04			0,04	0,04
5210144	29-094-035-00129-001	343001	AGUACATE-BACON	R	433	47,60	0,27	0,27	0,27		0,27			0,27	0,27
5210145	29-094-035-00104-003	343005	AGUACATE-HASS	R	433	51,00	0,04	0,04	0,04		0,04			0,04	0,04
5210146	29-094-035-00129-006	343001	AGUACATE-BACON	R	433	57,70	0,06	0,06	0,06		0,06			0,06	0,06
5210148	29-094-035-00129-005	343001	AGUACATE-BACON	R	433	53,00	0,07	0,07	0,07		0,07			0,07	0,07
5210153	29-094-035-00206-007	344008	MANGO-OSTEEN	R	433	40,10	0,02	0,02	0,02		0,02			0,02	0,02
5210154	29-094-035-00206-004	344008	MANGO-OSTEEN	R	433	27,50	0,03	0,03	0,03		0,03			0,03	0,03
5210155	29-094-035-00209-006	344008	MANGO-OSTEEN	R	433	23,30	0,02	0,02	0,02		0,02			0,02	0,02
5210161	29-094-035-00206-002	344008	MANGO-OSTEEN	R	433	36,70	0,08	0,08	0,08		0,08			0,08	0,08
5210164	29-094-035-00130-008	343001	AGUACATE-BACON	R	433	61,10	0,35	0,35	0,35		0,35			0,35	0,35
5210165	29-094-035-00217-002	343001	AGUACATE-BACON	R	433	29,50	0,08	0,08	0,08		0,08			0,08	0,08
5210167	29-094-035-00130-012	343001	AGUACATE-BACON	R	433	33,50	0,02	0,02	0,02		0,02			0,02	0,02
5210168	29-094-035-00131-002	343001	AGUACATE-BACON	R	433	34,60	0,03	0,03	0,03		0,03			0,03	0,03
5210171	29-094-035-00209-002	344008	MANGO-OSTEEN	R	433	44,40	0,21	0,21	0,21		0,21			0,21	0,21
5210172	29-094-035-00130-003	344008	MANGO-OSTEEN	R	433	33,00	0,12	0,12	0,12		0,12			0,12	0,12
5210176	29-094-035-00217-001	343001	AGUACATE-BACON	R	433	24,00	0,04	0,04	0,04		0,04			0,04	0,04

INCIDENCIAS**INCIDENCIA DESCRIPCIÓN**

- 452 Actividad agraria declarada en un recinto no compatible con el uso PA, PR o PS asignado en SIGPAC para ese recinto.
Ref:5435348 Recinto:29-094-035-00206-00009 Cultivo:62000 PASTOS PERMANENTES DE 5 O MAS AÑOS-SIN VARIEDAD Regadío USO ASIGNADO EN SIGPAC:PS
- 100400 Recinto con cultivo, variedad, régimen de explotación o uso Siggac no compatible con la operación solicitada (Anexo IV.I Cultivos y variedades elegibles para las Intervenciones. Orden de 28 de marzo de 2023).
Ref:-1617723 Recinto:29-094-035-00097-00008 Cultivo:344008 MANGO-OSTEEN Secano Uso:FY
Ref:-1617727 Recinto:29-094-035-00101-00008 Cultivo:344008 MANGO-OSTEEN Secano Uso:FY
Ref:5210163 Recinto:29-094-035-00130-00009 Cultivo:919000 PITAYA-SIN VARIEDAD Regadío Uso:FY
- 100411 Recinto no admisible por no estar asociado en SIGGAN a una explotación ganadera admisible (Artículo 10 de la Orden de 28 de marzo de 2023).
Ref:5435348 Recinto:29-094-035-00206-00009 Cultivo:62000 PASTOS PERMANENTES DE 5 O MAS AÑOS-SIN VARIEDAD Regadío
- 100424 Solicita recinto que no está comprometido para la operación.
Ref:-1617723 Recinto:29-094-035-00097-00008 Cultivo:344008 MANGO-OSTEEN Secano
Ref:-1617727 Recinto:29-094-035-00101-00008 Cultivo:344008 MANGO-OSTEEN Secano
Ref:5210163 Recinto:29-094-035-00130-00009 Cultivo:919000 PITAYA-SIN VARIEDAD Regadío
Ref:-1280732 Recinto:29-094-035-00148-00005 Cultivo:102160 VIÑEDO VINIFICACIÓN-PEDRO XIMENEZ Regadío
Ref:5435348 Recinto:29-094-035-00206-00009 Cultivo:62000 PASTOS PERMANENTES DE 5 O MAS AÑOS-SIN VARIEDAD Regadío

(1) Superficie declarada admisible ajustada con la superficie comprometida.
(2) Factor de penalización valorando el alcance para el tipo de compromiso.

Puede verificar la integridad de una copia de este documento mediante la lectura del código QR adjunto o mediante el acceso a la dirección <https://ws050.juntadeandalucia.es/verificarFirma> indicando el código de VERIFICACIÓN

FIRMADO POR	JUAN JOSE SOLER GARCIA	FECHA	03/07/2024	
	ROCIO GUIJARRO MILLAN			
VERIFICACIÓN	Pk2jmWGPZXRYL7RLHCHYYEGKUBFR96	PÁGINA	425/1071	



(1) Superficie declarada admisible ajustada con la superficie comprometida.
(2) Factor de penalización valorando el alcance para el tipo de compromiso.

Puede verificar la integridad de una copia de este documento mediante la lectura del código QR adjunto o mediante el acceso a la dirección <https://ws050.juntadeandalucia.es/verificarFirma> indicando el código de VERIFICACIÓN

FIRMADO POR	JUAN JOSE SOLER GARCIA	FECHA	03/07/2024	
	ROCIO GUIJARRO MILLAN			
VERIFICACIÓN	Pk2jmWGPZXRYL7RLHCHYYEGKUBFR96	PÁGINA	426/1071	



APELLIDOS Y NOMBRE / RAZÓN SOCIAL
GIL GIL ANTONIO

NIF
****2063*

EXPEDIENTE
1073092

ANUALIDAD DE PAGO
1ª

IMPORTES POR ANUALIDAD

	2023	2024	2025	2026	2027
IMPORTE MÁXIMO SUBVENCIONABLE	1.766,68 €	1.766,68 €	1.766,68 €	1.766,68 €	1.766,68 €
IMPORTE MEDIO DE TRANSFERENCIA (€/ha)	216,24 €	216,24 €	216,24 €	216,24 €	216,24 €

RESUMEN DE UNIDADES

Cód	GRUPO DE PAGO	Sup. Dec. Admisible (ha)	Sup. Comprometida (ha)	Sup. ajustada compromiso (I) (ha)	% sobredec.	Sup. Propuesta (ha)	Importe Declarado	Importe Topado	Importe Propuesto	Importe tras sobredec.
432	FRUTALES SECANO	8,17		8,17	0,00	8,17	1.766,68	1.766,68	1.766,68	1.766,68
TOTAL		8,17	8,17	8,17		8,17	1.766,68	1.766,68	1.766,68	1.766,68

APLICACIÓN DE REDUCCIONES Y PENALIZACIONES

GRUPO DE PAGO	Importe Calculado	Importe prereduc.	Criterios de subvencionabilidad y compromisos	Presentación tardía	Omisión declaración	Condicionalidad	IMPORTE (Euros) PROPUESTO
FRUTALES SECANO	1.766,68	1.766,68	0,00	0,00	3,00	0,00	1.713,68
TOTAL	1.766,68	1.766,68					1.713,68

RESUMEN DE PAGOS

	IMPORTE (Euros)			
	PROPUESTO	FEADER (Eje 2)	MAPA	CAPADR
PROPUESTO	1.713,68	1.456,63	168,11	88,94

RECINTOS PROPUESTOS

REF.	REFERENCIA SIGPAC	CULTIVO DESCRIPCIÓN CULTIVO	S/R	G.PAGO	PEND. MEDIA (%)	SUP. DEC. ADMISIBLE (ha)	SUP. COMPROM. (ha)	SUP. AJUSTADA COMPROM. (I) (ha)	SUP. CONV. SIGPAC (ha)	SUP. CERTIE (ha)	SUP. CAMPO (ha)	SUP. CAMPO DETER. CULT. DECLARADO (ha)	SUP. DEC. REDUCIDA (ha)	SUP. PROPUESTA (ha)
-1562216	29-060-003-00109-001	117125 CASTAÑOS-PILONGA	S	432	34,10	1,13	1,13	1,13		1,13			1,13	1,13
-1562206	29-060-003-00045-001	117125 CASTAÑOS-PILONGA	S	432	31,30	0,63	0,63	0,63		0,63			0,63	0,63
1700000003053534	29-060-002-00169-001	117125 CASTAÑOS-PILONGA	S	432	44,40	0,74	0,74	0,74		0,74			0,74	0,74
1700000003053537	29-060-003-00030-001	117125 CASTAÑOS-PILONGA	S	432	58,30	1,53	1,53	1,53		1,53			1,53	1,53
1700000003053538	29-060-003-00187-001	117125 CASTAÑOS-PILONGA	S	432	58,30	0,67	0,67	0,67		0,67			0,67	0,67
1700000003053539	29-060-003-00065-001	117125 CASTAÑOS-PILONGA	S	432	57,50	0,36	0,36	0,36		0,36			0,36	0,36
1700000003053540	29-077-001-00165-001	117125 CASTAÑOS-PILONGA	S	432	33,00	0,35	0,35	0,35		0,35			0,35	0,35
1700000003053541	29-077-001-00148-001	117125 CASTAÑOS-PILONGA	S	432	36,70	1,11	1,11	1,11		1,11			1,11	1,11
1700000003053542	29-077-001-00414-001	117125 CASTAÑOS-PILONGA	S	432	54,50	0,24	0,24	0,24		0,24			0,24	0,24
1700000003053543	29-077-001-00416-001	117125 CASTAÑOS-PILONGA	S	432	27,00	0,40	0,40	0,40		0,40			0,40	0,40
1700000003053544	29-077-001-00447-001	117125 CASTAÑOS-PILONGA	S	432	32,40	1,01	1,01	1,01		1,01			1,01	1,01

INCIDENCIAS**INCIDENCIA DESCRIPCIÓN**

256 Solicitud con recintos no declarados en campaña actual con una reducción por omisión de superficie superior al 3%
CÓDIGO PARA EL PORCENTAJE DE REDUCCIÓN POR OMISIÓN QUE CORRESPONDE A LA SOLICITUD:3

(1) Superficie declarada admisible ajustada con la superficie comprometida.
(2) Factor de penalización valorando el alcance para el tipo de compromiso.

Puede verificar la integridad de una copia de este documento mediante la lectura del código QR adjunto o mediante el acceso a la dirección <https://ws050.juntadeandalucia.es/verificarFirma> indicando el código de VERIFICACIÓN

FIRMADO POR	JUAN JOSE SOLER GARCIA	FECHA	03/07/2024	
	ROCIO GUIJARRO MILLAN			
VERIFICACIÓN	Pk2jmWGPZXYL7RLHCHYYEGKUBFR96	PÁGINA	427/1071	

**APELLIDOS Y NOMBRE / RAZÓN SOCIAL**

GIL RUIZ SALVADOR

NIF

****6532*

EXPEDIENTE

1138849

ANUALIDAD DE PAGO

1ª

IMPORTE POR ANUALIDAD

	2023	2024	2025	2026	2027
IMPORTE MÁXIMO SUBVENCIONABLE	510,33 €	510,33 €	510,33 €	510,33 €	510,33 €
IMPORTE MEDIO DE TRANSFERENCIA (€/ha)	216,24 €	216,24 €	216,24 €	216,24 €	216,24 €

RESUMEN DE UNIDADES

Cód	GRUPO DE PAGO	Sup. Dec. Admisible (ha)	Sup. Comprometida (ha)	Sup. ajustada compromiso (I) (ha)	% sobredec.	Sup. Propuesta (ha)	Importe Declarado	Importe Topado	Importe Propuesto	Importe tras sobredec.
432	FRUTALES SECANO	2,36		2,36	0,00	2,36	510,33	510,33	510,33	510,33
TOTAL		2,36	2,36	2,36		2,36	510,33	510,33	510,33	510,33

APLICACIÓN DE REDUCCIONES Y PENALIZACIONES

GRUPO DE PAGO	Importe Calculado	Importe prereduc.	Criterios de subvencionabilidad y compromisos	Presentación tardía	Omisión declaración	Condicionalidad	IMPORTE (Euros) PROPUESTO
FRUTALES SECANO	510,33	510,33	0,00	0,00	0,00	0,00	510,33
TOTAL	510,33	510,33					510,33

RESUMEN DE PAGOS

	IMPORTE (Euros)		
	PROPUESTO	FEADER (Eje 2)	MAPA
PROPUESTO	510,33	433,78	50,06
			CAPADR 26,49

RECINTOS PROPUESTOS

REF.	REFERENCIA SIGPAC	CULTIVO	DESCRIPCIÓN CULTIVO	S/R	G.PAGO	PEND. MEDIA (%)	SUP. DEC. ADMISIBLE (ha)	SUP. COMPROM. (ha)	SUP. AJUSTADA COMPROM. (I) (ha)	SUP. CONV. SIGPAC (ha)	SUP. CERTIE (ha)	SUP. CAMPO (ha)	SUP. CAMPO DETER. CULT. DECLARADO (ha)	SUP. DEC. REDUCIDA (ha)	SUP. PROPUESTA (ha)
1700000004846249	29-064-007-00021-002	117125	CASTAÑOS-PILONGA	S	432	53,60	0,31	0,31	0,31		0,31			0,31	0,31
1700000004846256	29-064-007-00136-001	117125	CASTAÑOS-PILONGA	S	432	48,80	0,89	0,89	0,89		0,89			0,89	0,89
1700000004846257	29-064-009-00070-003	117125	CASTAÑOS-PILONGA	S	432	86,20	0,08	0,08	0,08		0,08			0,08	0,08
1700000004846258	29-064-009-00091-001	117125	CASTAÑOS-PILONGA	S	432	55,90	0,45	0,45	0,45		0,45			0,45	0,45
1700000004846259	29-064-009-00067-002	104024	ALMENDROS-MARCONA	S	432	65,90	0,15	0,15	0,15		0,15			0,15	0,15
1700000004846260	29-064-009-00070-002	104024	ALMENDROS-MARCONA	S	432	68,10	0,42	0,42	0,42		0,42			0,42	0,42
1700000004846261	29-064-009-00067-006	104024	ALMENDROS-MARCONA	S	432	36,00	0,06	0,06	0,06		0,06			0,06	0,06

INCIDENCIAS**INCIDENCIA DESCRIPCIÓN**

100424 Solicita recinto que no está comprometido para la operación.

Ref:1700000004846252 Recinto:29-064-009-00066-00002 Cultivo:101138 OLIVAR-HOJIBLANCA Secano

Ref:1700000004846253 Recinto:29-064-009-00067-00003 Cultivo:101138 OLIVAR-HOJIBLANCA Secano

Ref:1700000004846250 Recinto:29-064-009-00070-00001 Cultivo:101138 OLIVAR-HOJIBLANCA Secano

Ref:1700000004846251 Recinto:29-064-011-00001-00003 Cultivo:101324 OLIVAR-VERDIAL DE VELEZ-MALAGA Secano

Ref:1700000004846254 Recinto:29-064-011-00001-00004 Cultivo:101324 OLIVAR-VERDIAL DE VELEZ-MALAGA Secano

Ref:1700000004846255 Recinto:29-064-011-00073-00004 Cultivo:101324 OLIVAR-VERDIAL DE VELEZ-MALAGA Secano

(1) Superficie declarada admisible ajustada con la superficie comprometida.
(2) Factor de penalización valorando el alcance para el tipo de compromiso.Puede verificar la integridad de una copia de este documento mediante la lectura del código QR adjunto o mediante el acceso a la dirección <https://ws050.juntadeandalucia.es/verificarFirma> indicando el código de VERIFICACIÓN

FIRMADO POR	JUAN JOSE SOLER GARCIA	FECHA	03/07/2024
	ROCIO GUIJARRO MILLAN		
VERIFICACIÓN	Pk2jmWGPZXYL7RLHCHYYEGKUBFR96	PÁGINA	428/1071



**APELLIDOS Y NOMBRE / RAZÓN SOCIAL**

GIL SIBAJAS ISABEL

NIF

****0611*

EXPEDIENTE

1172939

ANUALIDAD DE PAGO

1ª

IMPORTE POR ANUALIDAD

	2023	2024	2025	2026	2027
IMPORTE MÁXIMO SUBVENCIONABLE	1.846,69 €	1.846,69 €	1.846,69 €	1.846,69 €	1.846,69 €
IMPORTE MEDIO DE TRANSFERENCIA (€/ha)	216,24 €	216,24 €	216,24 €	216,24 €	216,24 €

RESUMEN DE UNIDADES

Cód	GRUPO DE PAGO	Sup. Dec. Admisible (ha)	Sup. Comprometida (ha)	Sup. ajustada compromiso (I) (ha)	% sobredec.	Sup. Propuesta (ha)	Importe Declarado	Importe Topado	Importe Propuesto	Importe tras sobredec.
432	FRUTALES SECANO	8,54		8,54	0,00	8,54	1.846,69	1.846,69	1.846,69	1.846,69
TOTAL		8,54	8,54	8,54		8,54	1.846,69	1.846,69	1.846,69	1.846,69

APLICACIÓN DE REDUCCIONES Y PENALIZACIONES

GRUPO DE PAGO	Importe Calculado	Importe prereduc.	Criterios de subvencionabilidad y compromisos	Presentación tardía	Omisión declaración	Condicionalidad	IMPORTE (Euros) PROPUESTO
FRUTALES SECANO	1.846,69	1.846,69	0,00	0,00	0,00	0,00	1.846,69
TOTAL	1.846,69	1.846,69					1.846,69

RESUMEN DE PAGOS

	IMPORTE (Euros)			
	PROPUESTO	FEADER (Eje 2)	MAPA	CAPADR
PROPUESTO	1.846,69	1.569,69	181,16	95,84

RECINTOS PROPUESTOS

REF.	REFERENCIA SIGPAC	CULTIVO	DESCRIPCIÓN CULTIVO	S/R	G.PAGO	PEND. MEDIA (%)	SUP. DEC. ADMISIBLE (ha)	SUP. COMPROM. (ha)	SUP. AJUSTADA COMPR.(I) (ha)	SUP. CONV. SIGPAC (ha)	SUP. CERTIE. (ha)	SUP. CAMPO (ha)	SUP. CAMPO DETER. CULT. DECLARADO (ha)	SUP. DEC. REDUCIDA (ha)	SUP. PROPUESTA (ha)
-1309344	29-081-006-00130-001	117125	CASTAÑOS-PILONGA	S	432	50,10	0,01	0,01	0,01		0,01			0,01	0,01
1700000004901182	29-081-005-00004-001	117125	CASTAÑOS-PILONGA	S	432	38,70	0,08	0,08	0,08		0,08			0,08	0,08
1700000004901183	29-081-006-00029-001	117125	CASTAÑOS-PILONGA	S	432	46,60	0,61	0,61	0,61		0,61			0,61	0,61
1700000004901184	29-081-006-00033-001	117125	CASTAÑOS-PILONGA	S	432	44,40	1,91	1,91	1,91		1,91			1,91	1,91
1700000004901185	29-081-006-00034-001	117125	CASTAÑOS-PILONGA	S	432	53,70	3,53	3,53	3,53		3,53			3,53	3,53
1700000004901186	29-081-006-00032-001	117125	CASTAÑOS-PILONGA	S	432	62,10	0,72	0,72	0,72		0,72			0,72	0,72
1700000004901187	29-081-006-00030-001	117125	CASTAÑOS-PILONGA	S	432	63,00	1,68	1,68	1,68		1,68			1,68	1,68

(1) Superficie declarada admisible ajustada con la superficie comprometida.
(2) Factor de penalización valorando el alcance para el tipo de compromiso.

Puede verificar la integridad de una copia de este documento mediante la lectura del código QR adjunto o mediante el acceso a la dirección <https://ws050.juntadeandalucia.es/verificarFirma> indicando el código de VERIFICACIÓN

FIRMADO POR	JUAN JOSE SOLER GARCIA	FECHA	03/07/2024
	ROCIO GUIJARRO MILLAN		
VERIFICACIÓN	Pk2jmWGPZXYL7RLHCHYYEGKUBFR96	PÁGINA	429/1071



**APELLIDOS Y NOMBRE / RAZÓN SOCIAL**

GOMEZ CALZADO ISABEL

NIF

****6887*

EXPEDIENTE

1125204

ANUALIDAD DE PAGO

1ª

IMPORTE POR ANUALIDAD

	2023	2024	2025	2026	2027
IMPORTE MÁXIMO SUBVENCIONABLE	2.618,95 €	2.618,95 €	2.618,95 €	2.618,95 €	2.618,95 €
IMPORTE MEDIO DE TRANSFERENCIA (€/ha)	349,66 €	349,66 €	349,66 €	349,66 €	349,66 €

RESUMEN DE UNIDADES

Cód	GRUPO DE PAGO	Sup. Dec. Admisible (ha)	Sup. Comprometida (ha)	Sup. ajustada compromiso (I) (ha)	% sobredec.	Sup. Propuesta (ha)	Importe Declarado	Importe Topado	Importe Propuesto	Importe tras sobredec.
433	FRUTALES REGADÍO	7,49		7,49	0,00	7,49	2.618,95	2.618,95	2.618,95	2.618,95
TOTAL		7,49	7,49	7,49		7,49	2.618,95	2.618,95	2.618,95	2.618,95

APLICACIÓN DE REDUCCIONES Y PENALIZACIONES

GRUPO DE PAGO	Importe Calculado	Importe prereduc.	Criterios de subvencionabilidad y compromisos	Presentación tardía	Omisión declaración	Condicionalidad	IMPORTE (Euros) PROPUESTO
FRUTALES REGADÍO	2.618,95	2.618,95	0,00	0,00	0,00	0,00	2.618,95
TOTAL	2.618,95	2.618,95					2.618,95

RESUMEN DE PAGOS

	IMPORTE (Euros)			
	PROPUESTO	FEADER (Eje 2)	MAPA	CAPADR
PROPUESTO	2.618,95	2.226,11	256,92	135,92

RECINTOS PROPUESTOS

REF.	REFERENCIA SIGPAC	CULTIVO	DESCRIPCIÓN CULTIVO	S/R	G.PAGO	PEND. MEDIA (%)	SUP. DEC. ADMISIBLE (ha)	SUP. COMPROM. (ha)	SUP. AJUSTADA COMPROM. (I) (ha)	SUP. CONV. SIGPAC (ha)	SUP. CERTIE. (ha)	SUP. CAMPO (ha)	SUP. CAMPO DETER. CULT. DECLARADO (ha)	SUP. DEC. REDUCIDA (ha)	SUP. PROPUESTA (ha)
-1513665	29-070-014-00091-013	343005	AGUACATE-HASS	R	433	15,00	0,01	0,01	0,01		0,01			0,01	0,01
-1513664	29-070-014-00091-003	343005	AGUACATE-HASS	R	433	41,30	0,10	0,10	0,10		0,10			0,10	0,10
1700000002775816	29-070-014-00091-003	343005	AGUACATE-HASS	R	433	41,30	0,16	0,16	0,16		0,16			0,16	0,16
1700000002775817	29-070-014-00542-001	343005	AGUACATE-HASS	R	433	28,80	0,55	0,55	0,55		0,55			0,55	0,55
1700000002775818	29-070-014-00157-002	343005	AGUACATE-HASS	R	433	20,90	4,58	4,58	4,58		4,58			4,58	4,58
1700000002775819	29-070-014-00543-001	343005	AGUACATE-HASS	R	433	49,80	2,09	2,09	2,09		2,09			2,09	2,09

(1) Superficie declarada admisible ajustada con la superficie comprometida.

(2) Factor de penalización valorando el alcance para el tipo de compromiso.

Puede verificar la integridad de una copia de este documento mediante la lectura del código QR adjunto o mediante el acceso a la dirección <https://ws050.juntadeandalucia.es/verificarFirma> indicando el código de VERIFICACIÓN

FIRMADO POR

JUAN JOSE SOLER GARCIA

FECHA

03/07/2024

ROCIO GUIJARRO MILLAN

VERIFICACIÓN

Pk2jmWGPZXYL7RLHCHYYEGKUBFR96

PÁGINA

430/1071



**APELLIDOS Y NOMBRE / RAZÓN SOCIAL**

GOMEZ ESCUDERO ISABEL

NIF

***9285*

EXPEDIENTE

1276349

ANUALIDAD DE PAGO

1ª

IMPORTE POR ANUALIDAD

	2023	2024	2025	2026	2027
IMPORTE MÁXIMO SUBVENCIONABLE	1.090,76 €	1.090,76 €	1.090,76 €	1.090,76 €	1.090,76 €
IMPORTE MEDIO DE TRANSFERENCIA (€/ha)	247,90 €	247,90 €	247,90 €	247,90 €	247,90 €

RESUMEN DE UNIDADES

Cód	GRUPO DE PAGO	Sup. Dec. Admisible (ha)	Sup. Comprometida (ha)	Sup. ajustada compromiso (1) (ha)	% sobredec.	Sup. Propuesta (ha)	Importe Declarado	Importe Topado	Importe Propuesto	Importe tras sobredec.
429	OLIVAR	4,40		4,40	0,00	4,40	1.090,76	1.090,76	1.090,76	1.090,76
TOTAL		4,40	4,40	4,40		4,40	1.090,76	1.090,76	1.090,76	1.090,76

APLICACIÓN DE REDUCCIONES Y PENALIZACIONES

GRUPO DE PAGO	Importe Calculado	Importe prereduc.	Criterios de subvencionabilidad y compromisos	Presentación tardía	Omisión declaración	Condicionalidad	IMPORTE (Euros) PROPUESTO
OLIVAR	1.090,76	1.090,76	0,00	0,00	0,00	0,00	1.090,76
TOTAL	1.090,76	1.090,76					1.090,76

RESUMEN DE PAGOS

PROPUESTO	IMPORTE (Euros)			
	PROPUESTO	FEADER (Eje 2)	MAPA	CAPADR
PROPUESTO	1.090,76	927,15	107,00	56,61

RECINTOS PROPUESTOS

REF.	REFERENCIA SIGPAC	CULTIVO	DESCRIPCIÓN CULTIVO	S/R	G.PAGO	PEND. MEDIA (%)	SUP. DEC. ADMISIBLE (ha)	SUP. COMPROM. (ha)	SUP. AJUSTADA COMPR.(1) (ha)	SUP. CONV. SIGPAC (ha)	SUP. CERTIF. (ha)	SUP. CAMPO (ha)	SUP. CAMPO DETER. CULT. DECLARADO (ha)	SUP. DEC. REDUCIDA (ha)	SUP. PROPUESTA (ha)
1700000006326671	29-040-017-00003-002	101021	OLIVAR-ALOREÑA	S	429	15,80	2,54	2,54	2,54		2,54			2,54	2,54
1700000006326672	29-040-033-00059-001	101021	OLIVAR-ALOREÑA	S	429	14,90	0,23	0,23	0,23		0,23			0,23	0,23
1700000006326673	29-040-029-00084-001	101021	OLIVAR-ALOREÑA	S	429	22,10	1,63	1,63	1,63		1,63			1,63	1,63

(1) Superficie declarada admisible ajustada con la superficie comprometida.

(2) Factor de penalización valorando el alcance para el tipo de compromiso.

Puede verificar la integridad de una copia de este documento mediante la lectura del código QR adjunto o mediante el acceso a la dirección <https://ws050.juntadeandalucia.es/verificarFirma> indicando el código de VERIFICACIÓN

FIRMADO POR

JUAN JOSE SOLER GARCIA

FECHA

03/07/2024

ROCIO GUIJARRO MILLAN

VERIFICACIÓN

Pk2jmWGPZXYL7RLHCHYYEGKUBFR96

PÁGINA

431/1071



**APELLIDOS Y NOMBRE / RAZÓN SOCIAL**

GOMEZ FERNANDEZ ANTONIA MARIA

NIF

***2448*

EXPEDIENTE

1248447

ANUALIDAD DE PAGO

1ª

IMPORTE POR ANUALIDAD

	2023	2024	2025	2026	2027
IMPORTE MÁXIMO SUBVENCIONABLE	335,67 €	335,67 €	335,67 €	335,67 €	335,67 €
IMPORTE MEDIO DE TRANSFERENCIA (€/ha)	349,66 €	349,66 €	349,66 €	349,66 €	349,66 €

RESUMEN DE UNIDADES

Cód	GRUPO DE PAGO	Sup. Dec. Admisible (ha)	Sup. Comprometida (ha)	Sup. ajustada compromiso (1) (ha)	% sobredec.	Sup. Propuesta (ha)	Importe Declarado	Importe Topado	Importe Propuesto	Importe tras sobredec.
433	FRUTALES REGADÍO	0,96		0,96	0,00	0,96	335,67	335,67	335,67	335,67
TOTAL		0,96	0,96	0,96		0,96	335,67	335,67	335,67	335,67

APLICACIÓN DE REDUCCIONES Y PENALIZACIONES

GRUPO DE PAGO	Importe Calculado	Importe prereduc.	Criterios de subvencionabilidad y compromisos	Presentación tardía	Omisión declaración	Condicionalidad	IMPORTE (Euros) PROPUESTO
FRUTALES REGADÍO	335,67	335,67	0,00	0,00	0,00	0,00	335,67
TOTAL	335,67	335,67					335,67

RESUMEN DE PAGOS

	IMPORTE (Euros)		
	PROPUESTO	FEADER (Eje 2)	MAPA
PROPUESTO	335,67	285,32	32,93
			CAPADR 17,42

RECINTOS PROPUESTOS

REF.	REFERENCIA SIGPAC	CULTIVO	DESCRIPCIÓN CULTIVO	S/R	G.PAGO	PEND. MEDIA (%)	SUP. DEC. ADMISIBLE (ha)	SUP. COMPROM. (ha)	SUP. AJUSTADA COMPR.(1) (ha)	SUP. CONV. SIGPAC (ha)	SUP. CERTIE. (ha)	SUP. CAMPO (ha)	SUP. CAMPO DETER. CULT. DECLARADO (ha)	SUP. DEC. REDUCIDA (ha)	SUP. PROPUESTA (ha)
1700000004778592	29-007-002-00015-007	209200	MANDARINO-MANDARINO COMÚN	R	433	22,80	0,40	0,40	0,40		0,53			0,40	0,40
1700000004778593	29-007-002-00015-007	207202	LIMONERO-FINO 95	R	433	22,80	0,56	0,56	0,56		0,74			0,56	0,56

INCIDENCIAS**INCIDENCIA DESCRIPCIÓN**

100422 Recinto declarado por error para una operación de la 6503, que se ha corregido de oficio desmarcando la operación incorrecta, de acuerdo con la fecha de inscripción del recinto en la producción ecológica.

Ref:1700000004778593 Recinto:29-007-002-00015-00007 Cultivo:207202 LIMONERO-FINO 95 Regadio

Ref:1700000004778592 Recinto:29-007-002-00015-00007 Cultivo:209200 MANDARINO-MANDARINO COMÚN Regadio

(1) Superficie declarada admisible ajustada con la superficie comprometida.
 (2) Factor de penalización valorando el alcance para el tipo de compromiso.

Puede verificar la integridad de una copia de este documento mediante la lectura del código QR adjunto o mediante el acceso a la dirección <https://ws050.juntadeandalucia.es/verificarFirma> indicando el código de VERIFICACIÓN

FIRMADO POR	JUAN JOSE SOLER GARCIA	FECHA	03/07/2024	
	ROCIO GUIJARRO MILLAN			
VERIFICACIÓN	Pk2jmWGPZXYL7RLHCHYYEGKUBFR96	PÁGINA	432/1071	

**APELLIDOS Y NOMBRE / RAZÓN SOCIAL**

GOMEZ FERNANDEZ CARMEN REMEDIOS

NIF

***9065*

EXPEDIENTE

1253122

ANUALIDAD DE PAGO

1ª

IMPORTE POR ANUALIDAD

	2023	2024	2025	2026	2027
IMPORTE MÁXIMO SUBVENCIONABLE	545,47 €	545,47 €	545,47 €	545,47 €	545,47 €
IMPORTE MEDIO DE TRANSFERENCIA (€/ha)	349,66 €	349,66 €	349,66 €	349,66 €	349,66 €

RESUMEN DE UNIDADES

Cód	GRUPO DE PAGO	Sup. Dec. Admisible (ha)	Sup. Comprometida (ha)	Sup. ajustada compromiso (1) (ha)	% sobredec.	Sup. Propuesta (ha)	Importe Declarado	Importe Topado	Importe Propuesto	Importe tras sobredec.
433	FRUTALES REGADÍO	1,56		1,56	0,00	1,56	545,47	545,47	545,47	545,47
TOTAL		1,56	1,56	1,56		1,56	545,47	545,47	545,47	545,47

APLICACIÓN DE REDUCCIONES Y PENALIZACIONES

GRUPO DE PAGO	Importe Calculado	Importe prereduc.	Criterios de subvencionabilidad y compromisos	Presentación tardía	Omisión declaración	Condicionalidad	IMPORTE (Euros) PROPUESTO
FRUTALES REGADÍO	545,47	545,47	0,00	0,00	0,00	0,00	545,47
TOTAL	545,47	545,47					545,47

RESUMEN DE PAGOS

	IMPORTE (Euros)			
	PROPUESTO	FEADER (Eje 2)	MAPA	CAPADR
PROPUESTO	545,47	463,65	53,51	28,31

RECINTOS PROPUESTOS

REF.	REFERENCIA SIGPAC	CULTIVO	DESCRIPCIÓN CULTIVO	S/R	G.PAGO	PEND. MEDIA (%)	SUP. DEC. ADMISIBLE (ha)	SUP. COMPROM. (ha)	SUP. AJUSTADA COMPR.(1) (ha)	SUP. CONV. SIGPAC (ha)	SUP. CERTIE. (ha)	SUP. CAMPO (ha)	SUP. CAMPO DETER. CULT. DECLARADO (ha)	SUP. DEC. REDUCIDA (ha)	SUP. PROPUESTA (ha)
1700000004778591	29-007-002-00015-002	218139	HIGUERA-PECHO DE REINA	R	433	7,40	0,18	0,18	0,18		0,19			0,18	0,18
1700000004778595	29-007-002-00015-002	218139	HIGUERA-PECHO DE REINA	R	433	7,40	0,31	0,31	0,31		0,34			0,31	0,31
1700000004778597	29-007-002-00015-002	207202	LIMONERO-FINO 95	R	433	7,40	1,07	1,07	1,07		1,16			1,07	1,07

INCIDENCIAS**INCIDENCIA DESCRIPCIÓN**

100422 Recinto declarado por error para una operación de la 6503, que se ha corregido de oficio desmarcando la operación incorrecta, de acuerdo con la fecha de inscripción del recinto en la producción ecológica.

Ref:1700000004778597 Recinto:29-007-002-00015-00002 Cultivo:207202 LIMONERO-FINO 95 Regadio

Ref:1700000004778591 Recinto:29-007-002-00015-00002 Cultivo:218139 HIGUERA-PECHO DE REINA Regadio

Ref:1700000004778595 Recinto:29-007-002-00015-00002 Cultivo:218139 HIGUERA-PECHO DE REINA Regadio

(1) Superficie declarada admisible ajustada con la superficie comprometida.

(2) Factor de penalización valorando el alcance para el tipo de compromiso.

Puede verificar la integridad de una copia de este documento mediante la lectura del código QR adjunto o mediante el acceso a la dirección <https://ws050.juntadeandalucia.es/verificarFirma> indicando el código de VERIFICACIÓN

FIRMADO POR	JUAN JOSE SOLER GARCIA	FECHA	03/07/2024
	ROCIO GUIJARRO MILLAN		
VERIFICACIÓN	Pk2jmWGPZXYL7RLHCHYYEGKUBFR96	PÁGINA	433/1071





<u>APELLIDOS Y NOMBRE / RAZÓN SOCIAL</u>	<u>NIF</u>	<u>EXPEDIENTE</u>	<u>ANUALIDAD DE PAGO</u>
GOMEZ FERNANDEZ JOSE	***9670*	1248444	

RESUMEN DE PAGOS

	<u>IMPORTE (Euros)</u>			
	<u>PROPUESTO</u>	<u>FEADER (Eje 2)</u>	<u>MAPA</u>	<u>CAPADR</u>
PROPUESTO	0,00	0,00	0,00	0,00

INCIDENCIAS

INCIDENCIA DESCRIPCIÓN

- 100400 Recinto con cultivo, variedad, régimen de explotación o uso Siggac no compatible con la operación solicitada (Anexo IV.I Cultivos y variedades elegibles para las Intervenciones. Orden de 28 de marzo de 2023).
Ref:1700000004778592 Recinto:29-007-002-00015-00007 Cultivo:226000 OPUNTIA-SIN VARIEDAD Regadio Uso:CI
- 100424 Solicita recinto que no está comprometido para la operación.
Ref:1700000004778592 Recinto:29-007-002-00015-00007 Cultivo:226000 OPUNTIA-SIN VARIEDAD Regadio
- 101008 Expediente sin compromisos vigentes.
Operación:6503.2

(1) Superficie declarada admisible ajustada con la superficie comprometida.
(2) Factor de penalización valorando el alcance para el tipo de compromiso.

Puede verificar la integridad de una copia de este documento mediante la lectura del código QR adjunto o mediante el acceso a la dirección https://ws050.juntadeandalucia.es/verificarFirma indicando el código de VERIFICACIÓN				
FIRMADO POR	JUAN JOSE SOLER GARCIA	FECHA	03/07/2024	
	ROCIO GUIJARRO MILLAN			
VERIFICACIÓN	Pk2jmWGPZXYL7RLHCHYYEGKUBFR96	PÁGINA	434/1071	

**APELLIDOS Y NOMBRE / RAZÓN SOCIAL**

GOMEZ GARCIA ANTONIO

NIF

****5245*

EXPEDIENTE

1016941

ANUALIDAD DE PAGO

1ª

IMPORTE POR ANUALIDAD

	2023	2024	2025	2026	2027
IMPORTE MÁXIMO SUBVENCIONABLE	1.541,94 €	1.541,94 €	1.541,94 €	1.541,94 €	1.541,94 €
IMPORTE MEDIO DE TRANSFERENCIA (€/ha)	247,90 €	247,90 €	247,90 €	247,90 €	247,90 €

RESUMEN DE UNIDADES

Cód	GRUPO DE PAGO	Sup. Dec. Admisible (ha)	Sup. Comprometida (ha)	Sup. ajustada compromiso (1) (ha)	% sobredec.	Sup. Propuesta (ha)	Importe Declarado	Importe Topado	Importe Propuesto	Importe tras sobredec.
429	OLIVAR	6,22		6,22	0,00	6,22	1.541,94	1.541,94	1.541,94	1.541,94
TOTAL		6,22	6,22	6,22		6,22	1.541,94	1.541,94	1.541,94	1.541,94

APLICACIÓN DE REDUCCIONES Y PENALIZACIONES

GRUPO DE PAGO	Importe Calculado	Importe prereduc.	Criterios de subvencionabilidad y compromisos	Presentación tardía	Omisión declaración	Condicionalidad	IMPORTE (Euros) PROPUESTO
OLIVAR	1.541,94	1.541,94	0,00	0,00	0,00	0,00	1.541,94
TOTAL	1.541,94	1.541,94					1.541,94

RESUMEN DE PAGOS

	IMPORTE (Euros)			
	PROPUESTO	FEADER (Eje 2)	MAPA	CAPADR
PROPUESTO	1.541,94	1.310,65	151,26	80,03

RECINTOS PROPUESTOS

REF.	REFERENCIA SIGPAC	CULTIVO	DESCRIPCIÓN CULTIVO	S/R	G.PAGO	PEND. MEDIA (%)	SUP. DEC. ADMISIBLE (ha)	SUP. COMPROM. (ha)	SUP. AJUSTADA COMPR.(1) (ha)	SUP. CONV. SIGPAC (ha)	SUP. CERTIE. (ha)	SUP. CAMPO (ha)	SUP. CAMPO DETER. CULT. DECLARADO (ha)	SUP. DEC. REDUCIDA (ha)	SUP. PROPUESTA (ha)
1700000002668608	29-031-008-00032-001	101138	OLIVAR-HOJIBLANCA	S	429	18,90	5,84	5,84	5,84		5,84			5,84	5,84
1700000002668610	29-031-009-00031-001	101138	OLIVAR-HOJIBLANCA	S	429	10,30	0,38	0,38	0,38		0,38			0,38	0,38

(1) Superficie declarada admisible ajustada con la superficie comprometida.

(2) Factor de penalización valorando el alcance para el tipo de compromiso.

Puede verificar la integridad de una copia de este documento mediante la lectura del código QR adjunto o mediante el acceso a la dirección <https://ws050.juntadeandalucia.es/verificarFirma> indicando el código de VERIFICACIÓN

FIRMADO POR

JUAN JOSE SOLER GARCIA

FECHA

03/07/2024

ROCIO GUIJARRO MILLAN

VERIFICACIÓN

Pk2jmWGPZXYL7RLHCHYYEGKUBFR96

PÁGINA

435/1071



**APELLIDOS Y NOMBRE / RAZÓN SOCIAL**

GOMEZ GOMEZ CONSUELO

NIF

****7716*

EXPEDIENTE

1085371

ANUALIDAD DE PAGO

1ª

IMPORTE POR ANUALIDAD

	2023	2024	2025	2026	2027
IMPORTE MÁXIMO SUBVENCIONABLE	272,73 €	272,73 €	272,73 €	272,73 €	272,73 €
IMPORTE MEDIO DE TRANSFERENCIA (€/ha)	349,65 €	349,65 €	349,65 €	349,65 €	349,65 €

RESUMEN DE UNIDADES

Cód	GRUPO DE PAGO	Sup. Dec. Admisible (ha)	Sup. Comprometida (ha)	Sup. ajustada compromiso (1) (ha)	% sobredec.	Sup. Propuesta (ha)	Importe Declarado	Importe Topado	Importe Propuesto	Importe tras sobredec.
433	FRUTALES REGADÍO	0,78		0,78	0,00	0,78	272,73	272,73	272,73	272,73
TOTAL		0,78	0,78	0,78		0,78	272,73	272,73	272,73	272,73

APLICACIÓN DE REDUCCIONES Y PENALIZACIONES

GRUPO DE PAGO	Importe Calculado	Importe prereduc.	Criterios de subvencionabilidad y compromisos	Presentación tardía	Omisión declaración	Condicionalidad	IMPORTE (Euros) PROPUESTO
FRUTALES REGADÍO	272,73	272,73	0,00	0,00	0,00	0,00	272,73
TOTAL	272,73	272,73					272,73

RESUMEN DE PAGOS

	IMPORTE (Euros)			
	PROPUESTO	FEADER (Eje 2)	MAPA	CAPADR
PROPUESTO	272,73	231,82	26,75	14,16

RECINTOS PROPUESTOS

REF.	REFERENCIA SIGPAC	CULTIVO	DESCRIPCIÓN CULTIVO	S/R	G.PAGO	PEND. MEDIA (%)	SUP. DEC. ADMISIBLE (ha)	SUP. COMPROM. (ha)	SUP. AJUSTADA COMPR.(1) (ha)	SUP. CONV. SIGPAC (ha)	SUP. CERTIE. (ha)	SUP. CAMPO (ha)	SUP. CAMPO DETER. CULT. DECLARADO (ha)	SUP. DEC. REDUCIDA (ha)	SUP. PROPUESTA (ha)
170000005839606	29-093-002-00056-001	207004	LIMONERO-VERNA	R	433	26,20	0,78	0,78	0,78		0,81			0,78	0,78

(1) Superficie declarada admisible ajustada con la superficie comprometida.

(2) Factor de penalización valorando el alcance para el tipo de compromiso.

Puede verificar la integridad de una copia de este documento mediante la lectura del código QR adjunto o mediante el acceso a la dirección <https://ws050.juntadeandalucia.es/verificarFirma> indicando el código de VERIFICACIÓN

FIRMADO POR	JUAN JOSE SOLER GARCIA	FECHA	03/07/2024	
	ROCIO GUIJARRO MILLAN			
VERIFICACIÓN	Pk2jmWGPZXYL7RLHCHYYEGKUBFR96	PÁGINA	436/1071	

**APELLIDOS Y NOMBRE / RAZÓN SOCIAL**

GOMEZ GONZALEZ MIGUEL ANGEL

NIF

***0426*

EXPEDIENTE

1266198

ANUALIDAD DE PAGO

1ª

IMPORTE POR ANUALIDAD

	2023	2024	2025	2026	2027
IMPORTE MÁXIMO SUBVENCIONABLE	3.741,36 €	3.741,36 €	3.741,36 €	3.741,36 €	3.741,36 €
IMPORTE MEDIO DE TRANSFERENCIA (€/ha)	349,66 €	349,66 €	349,66 €	349,66 €	349,66 €

RESUMEN DE UNIDADES

Cód	GRUPO DE PAGO	Sup. Dec. Admisible (ha)	Sup. Comprometida (ha)	Sup. ajustada compromiso (1) (ha)	% sobredec.	Sup. Propuesta (ha)	Importe Declarado	Importe Topado	Importe Propuesto	Importe tras sobredec.
433	FRUTALES REGADÍO	22,05		10,70	0,00	10,70	3.741,36	3.741,36	3.741,36	3.741,36
TOTAL		22,05	10,70	10,70		10,70	3.741,36	3.741,36	3.741,36	3.741,36

APLICACIÓN DE REDUCCIONES Y PENALIZACIONES

GRUPO DE PAGO	Importe Calculado	Importe prerreduc.	Criterios de subvencionabilidad y compromisos	Presentación tardía	Omisión declaración	Condicionalidad	IMPORTE (Euros) PROPUESTO
FRUTALES REGADÍO	3.741,36	3.741,36	0,00	0,00	0,00	0,00	3.741,36
TOTAL	3.741,36	3.741,36					3.741,36

RESUMEN DE PAGOS

	IMPORTE (Euros)			
	PROPUESTO	FEADER (Eje 2)	MAPA	CAPADR
PROPUESTO	3.741,36	3.180,16	367,03	194,17

RECINTOS PROPUESTOS

REF.	REFERENCIA SIGPAC	CULTIVO DESCRIPCIÓN CULTIVO	S/R	G.PAGO	PEND. MEDIA (%)	SUP. DEC. ADMISIBLE (ha)	SUP. COMPROM. (ha)	SUP. AJUSTADA COMPROM. (1) (ha)	SUP. CONV. SIGPAC (ha)	SUP. CERTIE. (ha)	SUP. CAMPO (ha)	SUP. CAMPO DETER. CULT. DECLARADO (ha)	SUP. DEC. REDUCIDA (ha)	SUP. PROPUESTA (ha)
-1376281	29-900-021-00088-001	206001 NARANJO-LANE LATE	R	433	1,40	0,48	0,07	0,07		0,07			0,07	0,07
-1376218	29-007-007-00138-003	206001 NARANJO-LANE LATE	R	433	0,70	1,35	0,68	0,68		0,68			0,68	0,68
-1376202	29-007-007-00138-003	207002 LIMONERO-FINO	R	433	0,70	1,37	0,69	0,69		0,69			0,69	0,69
-1376201	29-007-007-00138-002	206001 NARANJO-LANE LATE	R	433	4,30	0,44	0,44	0,44		0,44			0,44	0,44
-1376200	29-900-021-00088-001	207004 LIMONERO-VERNA	R	433	1,40	2,81	0,41	0,41		0,41			0,41	0,41
-1376199	29-900-021-00088-006	343005 AGUACATE-HASS	R	433	1,60	3,35	3,35	3,35		3,35			3,35	3,35
-571945	29-080-013-00095-002	208003 POMELO O TORONJA-STAR RUBY	R	433	2,80	1,80	0,28	0,28		0,28			0,28	0,28
-571944	29-080-013-00095-002	208003 POMELO O TORONJA-STAR RUBY	R	433	2,80	1,30	0,20	0,20		0,20			0,20	0,20
-571943	29-080-013-00095-002	206208 NARANJO-VALENCIA MIDKNIGHT SEEDLESS	R	433	2,80	2,90	0,44	0,44		0,44			0,44	0,44
-571884	29-080-013-00095-002	204008 CLEMENTINAS-CLEMENULES	R	433	2,80	2,49	0,38	0,38		0,38			0,38	0,38
1700000006489713	29-080-013-00096-001	207004 LIMONERO-VERNA	R	433	3,10	2,16	2,16	2,16		2,16			2,16	2,16
1700000006489735	29-080-013-09025-002	204008 CLEMENTINAS-CLEMENULES	R	433	3,40	1,00	1,00	1,00		1,00			1,00	1,00
1700000006489750	29-080-013-00095-004	207004 LIMONERO-VERNA	R	433	3,20	0,33	0,33	0,33		0,33			0,33	0,33
1700000006489755	29-080-013-00095-005	207004 LIMONERO-VERNA	R	433	3,20	0,27	0,27	0,27		0,27			0,27	0,27

(1) Superficie declarada admisible ajustada con la superficie comprometida.
(2) Factor de penalización valorando el alcance para el tipo de compromiso.Puede verificar la integridad de una copia de este documento mediante la lectura del código QR adjunto o mediante el acceso a la dirección <https://ws050.juntadeandalucia.es/verificarFirma> indicando el código de VERIFICACIÓN

FIRMADO POR

JUAN JOSE SOLER GARCIA

FECHA

03/07/2024

ROCIO GUIJARRO MILLAN

VERIFICACIÓN

Pk2jmWGPZXYL7RLHCHYYEGKUBFR96

PÁGINA

437/1071



**APELLIDOS Y NOMBRE / RAZÓN SOCIAL**

GOMEZ JIMENEZ JUAN

NIF

***2335*

EXPEDIENTE

1262895

ANUALIDAD DE PAGO

1ª

IMPORTE POR ANUALIDAD

	2023	2024	2025	2026	2027
IMPORTE MÁXIMO SUBVENCIONABLE	441,13 €	441,13 €	441,13 €	441,13 €	441,13 €
IMPORTE MEDIO DE TRANSFERENCIA (€/ha)	216,24 €	216,24 €	216,24 €	216,24 €	216,24 €

RESUMEN DE UNIDADES

Cód	GRUPO DE PAGO	Sup. Dec. Admisible (ha)	Sup. Comprometida (ha)	Sup. ajustada compromiso (1) (ha)	% sobredec.	Sup. Propuesta (ha)	Importe Declarado	Importe Topado	Importe Propuesto	Importe tras sobredec.
432	FRUTALES SECANO	2,04		2,04	0,00	2,04	441,13	441,13	441,13	441,13
TOTAL		2,04	2,04	2,04		2,04	441,13	441,13	441,13	441,13

APLICACIÓN DE REDUCCIONES Y PENALIZACIONES

GRUPO DE PAGO	Importe Calculado	Importe prereduc.	Criterios de subvencionabilidad y compromisos	Presentación tardía	Omisión declaración	Condicionalidad	IMPORTE (Euros) PROPUESTO
FRUTALES SECANO	441,13	441,13	0,00	0,00	0,00	0,00	441,13
TOTAL	441,13	441,13					441,13

RESUMEN DE PAGOS

	IMPORTE (Euros)		
	PROPUESTO	FEADER (Eje 2)	MAPA
PROPUESTO	441,13	374,96	43,27
			CAPADR 22,90

RECINTOS PROPUESTOS

REF.	REFERENCIA SIGPAC	CULTIVO	DESCRIPCIÓN CULTIVO	S/R	G.PAGO	PEND. MEDIA (%)	SUP. DEC. ADMISIBLE (ha)	SUP. COMPROM. (ha)	SUP. AJUSTADA COMPR.(1) (ha)	SUP. CONV. SIGPAC (ha)	SUP. CERTIE. (ha)	SUP. CAMPO (ha)	SUP. CAMPO DETER. CULT. DECLARADO (ha)	SUP. DEC. REDUCIDA (ha)	SUP. PROPUESTA (ha)
1700000002794845	29-060-002-00207-003	117125	CASTAÑOS-PILONGA	S	432	58,00	0,56	0,56	0,56		0,56			0,56	0,56
1700000002794846	29-077-001-00233-001	117125	CASTAÑOS-PILONGA	S	432	33,50	1,08	1,08	1,08		1,08			1,08	1,08
1700000002794847	29-077-001-00244-001	117125	CASTAÑOS-PILONGA	S	432	44,20	0,40	0,40	0,40		0,40			0,40	0,40

(1) Superficie declarada admisible ajustada con la superficie comprometida.

(2) Factor de penalización valorando el alcance para el tipo de compromiso.

Puede verificar la integridad de una copia de este documento mediante la lectura del código QR adjunto o mediante el acceso a la dirección <https://ws050.juntadeandalucia.es/verificarFirma> indicando el código de VERIFICACIÓN

FIRMADO POR

JUAN JOSE SOLER GARCIA

FECHA

03/07/2024

ROCIO GUIJARRO MILLAN

VERIFICACIÓN

Pk2jmWGPZXYL7RLHCHYYEGKUBFR96

PÁGINA

438/1071





<u>APELLIDOS Y NOMBRE / RAZÓN SOCIAL</u>	<u>NIF</u>	<u>EXPEDIENTE</u>	<u>ANUALIDAD DE PAGO</u>
GÓMEZ MARÍN ÁNGEL	***0992*	1179198	

RESUMEN DE PAGOS

PROPUESTO	<u>IMPORTE (Euros)</u>			
	<u>PROPUESTO</u>	<u>FEADER (Eje 2)</u>	<u>MAPA</u>	<u>CAPADR</u>
	0,00	0,00	0,00	0,00

INCIDENCIAS

INCIDENCIA DESCRIPCIÓN

- 100400 Recinto con cultivo, variedad, régimen de explotación o uso Siggac no compatible con la operación solicitada (Anexo IV.I Cultivos y variedades elegibles para las Intervenciones. Orden de 28 de marzo de 2023).
 Ref:-1122732 Recinto:29-094-001-00628-00008 Cultivo:207001 LIMONERO-EUREKA Secano Uso:CF
 Ref:1700000002680838 Recinto:29-094-001-00628-00009 Cultivo:207001 LIMONERO-EUREKA Secano Uso:CI
 Ref:-1122733 Recinto:29-094-001-00628-00010 Cultivo:207001 LIMONERO-EUREKA Secano Uso:CF
 Ref:-1122729 Recinto:29-094-001-00628-00011 Cultivo:343005 AGUACATE-HASS Secano Uso:FY
 Ref:-1122730 Recinto:29-094-001-00628-00012 Cultivo:343005 AGUACATE-HASS Secano Uso:FY
- 100424 Solicita recinto que no está comprometido para la operación.
 Ref:-1122732 Recinto:29-094-001-00628-00008 Cultivo:207001 LIMONERO-EUREKA Secano
 Ref:1700000002680838 Recinto:29-094-001-00628-00009 Cultivo:207001 LIMONERO-EUREKA Secano
 Ref:-1122733 Recinto:29-094-001-00628-00010 Cultivo:207001 LIMONERO-EUREKA Secano
 Ref:-1122729 Recinto:29-094-001-00628-00011 Cultivo:343005 AGUACATE-HASS Secano
 Ref:-1122730 Recinto:29-094-001-00628-00012 Cultivo:343005 AGUACATE-HASS Secano
- 101008 Expediente sin compromisos vigentes.
 Operación:6503.2

(1) Superficie declarada admisible ajustada con la superficie comprometida.
 (2) Factor de penalización valorando el alcance para el tipo de compromiso.

Puede verificar la integridad de una copia de este documento mediante la lectura del código QR adjunto o mediante el acceso a la dirección https://ws050.juntadeandalucia.es/verificarFirma indicando el código de VERIFICACIÓN				
FIRMADO POR	JUAN JOSE SOLER GARCIA	FECHA	03/07/2024	
	ROCIO GUIJARRO MILLAN			
VERIFICACIÓN	Pk2jmWGPZXYL7RLHCHYYEGKUBFR96	PÁGINA	439/1071	



APELLIDOS Y NOMBRE / RAZÓN SOCIAL **NIF** **EXPEDIENTE** **ANUALIDAD DE PAGO**
 GÓMEZ RODRÍGUEZ ANTONIO JESÚS ****9245* 1041613 1ª

IMPORTE POR ANUALIDAD

	2023	2024	2025	2026	2027
IMPORTE MÁXIMO SUBVENCIONABLE	6.161,25 €	6.161,25 €	6.161,25 €	6.161,25 €	6.161,25 €
IMPORTE MEDIO DE TRANSFERENCIA (€/ha)	82,15 €	82,15 €	82,15 €	82,15 €	82,15 €

RESUMEN DE UNIDADES

Cód	GRUPO DE PAGO	Sup. Dec. Admisible (ha)	Sup. Comprometida (ha)	Sup. ajustada compromiso (1) (ha)	% sobredec.	Sup. Propuesta (ha)	Importe Declarado	Importe Topado	Importe Propuesto	Importe tras sobredec.
428	PASTOS ASOCIADOS A GANADERÍA ECOLÓGICA	265,01		75,00	0,00	75,00	6.161,25	6.161,25	6.161,25	6.161,25
TOTAL		265,01	75,00	75,00		75,00	6.161,25	6.161,25	6.161,25	6.161,25

APLICACIÓN DE REDUCCIONES Y PENALIZACIONES

GRUPO DE PAGO	Importe Calculado	Importe prereduc.	Criterios de subvencionabilidad y compromisos	Presentación tardía	Omisión declaración	Condicionality	IMPORTE (Euros) PROPUESTO
PASTOS ASOCIADOS A GANADERÍA	6.161,25	6.161,25	0,00	0,00	0,00	0,00	6.161,25
TOTAL	6.161,25	6.161,25					6.161,25

RESUMEN DE PAGOS

	IMPORTE (Euros)			
	PROPUESTO	FEADER (Eje 2)	MAPA	CAPADR
PROPUESTO	6.161,25	5.237,06	604,42	319,77

RECINTOS PROPUESTOS

REF.	REFERENCIA SIGPAC	CULTIVO	DESCRIPCIÓN CULTIVO	S/R	G.PAGO	PEND. MEDIA (%)	SUP. DEC. ADMISIBLE (ha)	SUP. COMPROM. (ha)	SUP. AJUSTADA COMPR.(1) (ha)	SUP. CONV. SIGPAC (ha)	SUP. CERTIF. (ha)	SUP. CAMPO (ha)	SUP. CAMPO DETER. CULT. DECLARADO (ha)	SUP. DEC. REDUCIDA (ha)	SUP. PROPUESTA (ha)
170000005224108	29-084-039-00007-005	62000	PASTOS PERMANENTES DE 5 O MAS AÑOS-SIN VARIEDAD	S	428	52,00	1,28	1,28	1,28		1,70			1,28	1,28
170000005224110	29-084-039-00007-002	62000	PASTOS PERMANENTES DE 5 O MAS AÑOS-SIN VARIEDAD	S	428	42,20	0,20	0,20	0,20		0,27			0,20	0,20
170000005224111	29-084-039-00007-004	62000	PASTOS PERMANENTES DE 5 O MAS AÑOS-SIN VARIEDAD	S	428	36,40	41,35	41,35	41,35		48,76			41,35	41,35
170000005224122	29-084-035-00051-001	62000	PASTOS PERMANENTES DE 5 O MAS AÑOS-SIN VARIEDAD	S	428	35,30	159,50	159,50	159,50		212,66			159,50	159,50
170000005224123	29-084-038-00009-001	62000	PASTOS PERMANENTES DE 5 O MAS AÑOS-SIN VARIEDAD	S	428	14,70	18,21	18,21	18,21		28,01			18,21	18,21
170000005224125	29-084-039-00003-001	62000	PASTOS PERMANENTES DE 5 O MAS AÑOS-SIN VARIEDAD	S	428	22,90	8,18	8,18	8,18		30,19			8,18	8,18
170000005224126	29-084-039-00001-001	62000	PASTOS PERMANENTES DE 5 O MAS AÑOS-SIN VARIEDAD	S	428	6,10	3,80	3,80	3,80		6,90			3,80	3,80
170000005224127	29-084-039-00005-004	62000	PASTOS PERMANENTES DE 5 O MAS AÑOS-SIN VARIEDAD	S	428	6,80	5,94	5,94	5,94		6,99			5,94	5,94
170000005224128	29-084-039-00005-002	62000	PASTOS PERMANENTES DE 5 O MAS AÑOS-SIN VARIEDAD	S	428	8,80	10,67	10,67	10,67		10,67			10,67	10,67
170000005224129	29-084-039-00007-003	62000	PASTOS PERMANENTES DE 5 O MAS AÑOS-SIN VARIEDAD	S	428	49,30	10,07	10,07	10,07		18,30			10,07	10,07
170000005224130	29-084-039-00006-001	62000	PASTOS PERMANENTES DE 5 O MAS AÑOS-SIN VARIEDAD	S	428	12,20	5,81	5,81	5,81		6,83			5,81	5,81

INCIDENCIAS**INCIDENCIA DESCRIPCIÓN**

100407 Explotación solicitada no forma parte de ningún organismo de control autorizado para la producción ecológica en Andalucía o fecha de inscripción posterior al plazo establecido (Anexo I. Criterios de Subvencionabilidad. Orden 28 de marzo de 2023).
 Explotación:ES290840000322 Especie:CAPRINA
 Explotación:ES290840000322 Especie:PORCINO

(1) Superficie declarada admisible ajustada con la superficie comprometida.
 (2) Factor de penalización valorando el alcance para el tipo de compromiso.

Puede verificar la integridad de una copia de este documento mediante la lectura del código QR adjunto o mediante el acceso a la dirección <https://ws050.juntadeandalucia.es/verificarFirma> indicando el código de VERIFICACIÓN

FIRMADO POR	JUAN JOSE SOLER GARCIA	FECHA	03/07/2024	
	ROCIO GUIJARRO MILLAN			
VERIFICACIÓN	Pk2jmWGPZXYL7RLHCHYYEGKUBFR96	PÁGINA	440/1071	

**Datos considerados para el Cálculo de la Carga Ganadera mínima y máxima del expediente**

Explotación	Especie	Inscrito en Sipea y Admisible	Ugm Calculada para CG Mínima	Ugm Calculada para CG Máxima
ES290840000322	CAPRINA	NO	0,00	23,27
ES290840000322	OVINA	SI	65,80	65,80
ES290840000322	PORCINO	NO	0,00	8,40
			65,80	97,47

Superficie determinada para Cálculo Carga Ganadera Mínima: 265,01 ha

Superficie determinada para Cálculo Carga Ganadera Máxima: 295,78 ha

Los importes del Grupo de Pago de pastos de este expediente han sido ajustados por no llegar a la carga ganadera mínima de 0,3

Carga Ganadera Mínima Expediente: 0,25 ugm/ha

Carga Ganadera Máxima Expediente: 0,33 ugm/ha

Recintos Determinados para el Cálculo de Garga Ganadera Mínima

REF.	REFERENCIA SIGPAC	CULTIVO	DESCRIPCIÓN CULTIVO	S/R	SUP. PROPUESTA (ha)
170000005224108	29-084-039-00007-00005	62000	PASTOS PERMANENTES DE 5 O MAS AÑOS-SIN VARIEDAD	S	1,28
170000005224110	29-084-039-00007-00002	62000	PASTOS PERMANENTES DE 5 O MAS AÑOS-SIN VARIEDAD	S	0,20
170000005224111	29-084-039-00007-00004	62000	PASTOS PERMANENTES DE 5 O MAS AÑOS-SIN VARIEDAD	S	41,35
170000005224122	29-084-035-00051-00001	62000	PASTOS PERMANENTES DE 5 O MAS AÑOS-SIN VARIEDAD	S	159,50
170000005224123	29-084-038-00009-00001	62000	PASTOS PERMANENTES DE 5 O MAS AÑOS-SIN VARIEDAD	S	18,21
170000005224125	29-084-039-00003-00001	62000	PASTOS PERMANENTES DE 5 O MAS AÑOS-SIN VARIEDAD	S	8,18
170000005224126	29-084-039-00001-00001	62000	PASTOS PERMANENTES DE 5 O MAS AÑOS-SIN VARIEDAD	S	3,80
170000005224127	29-084-039-00005-00004	62000	PASTOS PERMANENTES DE 5 O MAS AÑOS-SIN VARIEDAD	S	5,94
170000005224128	29-084-039-00005-00002	62000	PASTOS PERMANENTES DE 5 O MAS AÑOS-SIN VARIEDAD	S	10,67
170000005224129	29-084-039-00007-00003	62000	PASTOS PERMANENTES DE 5 O MAS AÑOS-SIN VARIEDAD	S	10,07
170000005224130	29-084-039-00006-00001	62000	PASTOS PERMANENTES DE 5 O MAS AÑOS-SIN VARIEDAD	S	5,81

Recintos Determinados para el Cálculo de Garga Ganadera Máxima

REF.	REFERENCIA SIGPAC	CULTIVO	DESCRIPCIÓN CULTIVO	S/R	SUP. PROPUESTA (ha)
-506003	29-084-034-00028-00002	62000	PASTOS PERMANENTES DE 5 O MAS AÑOS-SIN VARIEDAD	S	1,04
170000005224104	29-084-039-00007-00006	62000	PASTOS PERMANENTES DE 5 O MAS AÑOS-SIN VARIEDAD	S	0,72
170000005224105	29-084-034-00020-00004	62000	PASTOS PERMANENTES DE 5 O MAS AÑOS-SIN VARIEDAD	S	0,25
170000005224106	29-084-034-00020-00006	62000	PASTOS PERMANENTES DE 5 O MAS AÑOS-SIN VARIEDAD	S	0,22
170000005224108	29-084-039-00007-00005	62000	PASTOS PERMANENTES DE 5 O MAS AÑOS-SIN VARIEDAD	S	1,28
170000005224110	29-084-039-00007-00002	62000	PASTOS PERMANENTES DE 5 O MAS AÑOS-SIN VARIEDAD	S	0,20
170000005224111	29-084-039-00007-00004	62000	PASTOS PERMANENTES DE 5 O MAS AÑOS-SIN VARIEDAD	S	41,35
170000005224113	29-084-034-00031-00001	62000	PASTOS PERMANENTES DE 5 O MAS AÑOS-SIN VARIEDAD	S	0,02
170000005224114	29-084-034-00033-00001	62000	PASTOS PERMANENTES DE 5 O MAS AÑOS-SIN VARIEDAD	S	0,11
170000005224115	29-084-034-00041-00001	62000	PASTOS PERMANENTES DE 5 O MAS AÑOS-SIN VARIEDAD	S	0,20
170000005224116	29-084-034-00038-00001	62000	PASTOS PERMANENTES DE 5 O MAS AÑOS-SIN VARIEDAD	S	1,34
170000005224117	29-084-035-00013-00004	62000	PASTOS PERMANENTES DE 5 O MAS AÑOS-SIN VARIEDAD	S	0,00
170000005224118	29-084-035-00013-00001	62000	PASTOS PERMANENTES DE 5 O MAS AÑOS-SIN VARIEDAD	S	0,09
170000005224119	29-084-035-00023-00004	62000	PASTOS PERMANENTES DE 5 O MAS AÑOS-SIN VARIEDAD	S	1,34
170000005224120	29-084-035-00013-00005	62000	PASTOS PERMANENTES DE 5 O MAS AÑOS-SIN VARIEDAD	S	0,05

(1) Superficie declarada admisible ajustada con la superficie comprometida.

(2) Factor de penalización valorando el alcance para el tipo de compromiso.

Puede verificar la integridad de una copia de este documento mediante la lectura del código QR adjunto o mediante el acceso a la dirección <https://ws050.juntadeandalucia.es/verificarFirma> indicando el código de VERIFICACIÓN

FIRMADO POR	JUAN JOSE SOLER GARCIA	FECHA	03/07/2024	
	ROCIO GUIJARRO MILLAN			
VERIFICACIÓN	Pk2jmWGPZXRyL7RLHCHYYEGKUBFR96	PÁGINA	441/1071	



Datos considerados para el Cálculo de la Carga Ganadera mínima y máxima del expediente

Recintos Determinados para el Cálculo de Garga Ganadera Máxima

REF.	REFERENCIA SIGPAC	CULTIVO	DESCRIPCIÓN CULTIVO	S/R	SUP. PROPUESTA (ha)
170000005224121	29-084-035-00058-00001	62000	PASTOS PERMANENTES DE 5 O MAS AÑOS-SIN VARIEDAD	S	0,53
170000005224122	29-084-035-00051-00001	62000	PASTOS PERMANENTES DE 5 O MAS AÑOS-SIN VARIEDAD	S	159,50
170000005224123	29-084-038-00009-00001	62000	PASTOS PERMANENTES DE 5 O MAS AÑOS-SIN VARIEDAD	S	18,21
170000005224124	29-084-037-00015-00003	62000	PASTOS PERMANENTES DE 5 O MAS AÑOS-SIN VARIEDAD	S	24,86
170000005224125	29-084-039-00003-00001	62000	PASTOS PERMANENTES DE 5 O MAS AÑOS-SIN VARIEDAD	S	8,18
170000005224126	29-084-039-00001-00001	62000	PASTOS PERMANENTES DE 5 O MAS AÑOS-SIN VARIEDAD	S	3,80
170000005224127	29-084-039-00005-00004	62000	PASTOS PERMANENTES DE 5 O MAS AÑOS-SIN VARIEDAD	S	5,94
170000005224128	29-084-039-00005-00002	62000	PASTOS PERMANENTES DE 5 O MAS AÑOS-SIN VARIEDAD	S	10,67
170000005224129	29-084-039-00007-00003	62000	PASTOS PERMANENTES DE 5 O MAS AÑOS-SIN VARIEDAD	S	10,07
170000005224130	29-084-039-00006-00001	62000	PASTOS PERMANENTES DE 5 O MAS AÑOS-SIN VARIEDAD	S	5,81

Incidencias de carga ganadera

INCIDENCIA DESCRIPCIÓN

100407	Explotación solicitada no forma parte de ningún organismo de control autorizado para la producción ecológica en Andalucía o fecha de inscripción posterior al plazo establecido (Anexo I. Criterios de Subvencionabilidad. Orden 28 de marzo de 2023). Explotación:ES290840000322 Especie:CAPRINA Explotación:ES290840000322 Especie:PORCINO
--------	--

(1) Superficie declarada admisible ajustada con la superficie comprometida.
(2) Factor de penalización valorando el alcance para el tipo de compromiso.

Puede verificar la integridad de una copia de este documento mediante la lectura del código QR adjunto o mediante el acceso a la dirección <https://ws050.juntadeandalucia.es/verificarFirma> indicando el código de VERIFICACIÓN

FIRMADO POR	JUAN JOSE SOLER GARCIA	FECHA	03/07/2024	
	ROCIO GUIJARRO MILLAN			
VERIFICACIÓN	Pk2jmWGPZXYL7RLHCHYYEGKUBFR96	PÁGINA	442/1071	

**APELLIDOS Y NOMBRE / RAZÓN SOCIAL**

GOMEZ RUIZ DIEGO

NIF

****2042*

EXPEDIENTE

1056054

ANUALIDAD DE PAGO

1ª

IMPORTE POR ANUALIDAD

	2023	2024	2025	2026	2027
IMPORTE MÁXIMO SUBVENCIONABLE	957,96 €	957,96 €	957,96 €	957,96 €	957,96 €
IMPORTE MEDIO DE TRANSFERENCIA (€/ha)	225,40 €	225,40 €	225,40 €	225,40 €	225,40 €

RESUMEN DE UNIDADES

Cód	GRUPO DE PAGO	Sup. Dec. Admisible (ha)	Sup. Comprometida (ha)	Sup. ajustada compromiso (1) (ha)	% sobredec.	Sup. Propuesta (ha)	Importe Declarado	Importe Topado	Importe Propuesto	Importe tras sobredec.
429	OLIVAR	1,23		1,23	0,00	1,23	304,92	304,92	304,92	304,92
432	FRUTALES SECANO	3,02		3,02	0,00	3,02	653,04	653,04	653,04	653,04
TOTAL		4,25	4,25	4,25		4,25	957,96	957,96	957,96	957,96

APLICACIÓN DE REDUCCIONES Y PENALIZACIONES

GRUPO DE PAGO	Importe Calculado	Importe prereduc.	Criterios de subvencionabilidad y compromisos	Presentación tardía	Omisión declaración	Condicionalidad	IMPORTES (Euros) PROPUESTO
FRUTALES SECANO	653,04	653,04	0,00	0,00	0,00	0,00	653,04
OLIVAR	304,92	304,92	0,00	0,00	0,00	0,00	304,92
TOTAL	957,96	957,96					957,96

RESUMEN DE PAGOS

	IMPORTES (Euros)				
	PROPUESTO	PROPUESTO	FEADER (Eje 2)	MAPA	CAPADR
		957,96	814,26	93,97	49,73

RECINTOS PROPUESTOS

REF.	REFERENCIA SIGPAC	CULTIVO DESCRIPCIÓN CULTIVO	S/R G.PAGO	PEND. MEDIA (%)	SUP. DEC. ADMISIBLE (ha)	SUP. COMPROM. (ha)	SUP. AJUSTADA COMPR.(1) (ha)	SUP. CONV. SIGPAC (ha)	SUP. CERTIF. (ha)	SUP. CAMPO (ha)	SUP. CAMPO DETER. CULT. DECLARADO (ha)	SUP. DEC. REDUCIDA (ha)	SUP. PROPUESTA (ha)
-1527250	29-057-011-00137-002	101010 OLIVAR-PICUAL	S	429	38,60	0,35	0,35	0,35	0,77			0,35	0,35
1700000002686838	29-057-011-00136-004	101010 OLIVAR-PICUAL	S	429	37,10	0,11	0,11	0,11	0,11			0,11	0,11
1700000002686840	29-057-011-00138-003	101010 OLIVAR-PICUAL	S	429	78,70	0,32	0,32	0,32	0,36			0,32	0,32
1700000002686841	29-057-013-00073-003	101010 OLIVAR-PICUAL	S	429	32,50	0,13	0,13	0,13	0,13			0,13	0,13
1700000002686844	29-057-013-00075-011	101010 OLIVAR-PICUAL	S	429	68,50	0,07	0,07	0,07	0,07			0,07	0,07
1700000002686845	29-057-013-00075-008	101010 OLIVAR-PICUAL	S	429	58,50	0,25	0,25	0,25	0,25			0,25	0,25
1700000002686834	29-057-003-00166-001	117125 CASTAÑOS-PILONGA	S	432	55,60	0,93	0,93	0,93	0,93			0,93	0,93
1700000002686835	29-057-003-00167-001	117125 CASTAÑOS-PILONGA	S	432	58,30	1,39	1,39	1,39	1,39			1,39	1,39
1700000002686836	29-057-013-00075-012	117125 CASTAÑOS-PILONGA	S	432	60,20	0,02	0,02	0,02	0,02			0,02	0,02
1700000002686837	29-057-013-00075-014	117125 CASTAÑOS-PILONGA	S	432	61,00	0,39	0,39	0,39	0,39			0,39	0,39
1700000002686846	29-057-013-00073-002	117125 CASTAÑOS-PILONGA	S	432	20,90	0,03	0,03	0,03	0,03			0,03	0,03
1700000002686847	29-057-013-00075-013	117125 CASTAÑOS-PILONGA	S	432	59,00	0,13	0,13	0,13	0,13			0,13	0,13
1700000002686848	29-057-013-00075-009	104024 ALMENDROS-MARCONA	S	432	71,10	0,13	0,13	0,13	0,13			0,13	0,13

INCIDENCIAS**INCIDENCIA DESCRIPCIÓN**

100400 Recinto con cultivo, variedad, régimen de explotación o uso Sigpac no compatible con la operación solicitada (Anexo IV.I Cultivos y variedades elegibles para las Intervenciones. Orden de 28 de marzo de 2023).

Ref:-1527251 Recinto:29-057-011-00137-00002 Cultivo:343005 AGUACATE-HASS Secano Uso:OV

Ref:-1527304 Recinto:29-057-011-00137-00002 Cultivo:343005 AGUACATE-HASS Secano Uso:OV

Ref:-1527406 Recinto:29-057-011-00138-00003 Cultivo:343005 AGUACATE-HASS Secano Uso:OV

Ref:1700000002686843 Recinto:29-057-011-00153-00002 Cultivo:343005 AGUACATE-HASS Secano Uso:FY

100424 Solicita recinto que no está comprometido para la operación.

Ref:-1527251 Recinto:29-057-011-00137-00002 Cultivo:343005 AGUACATE-HASS Secano

Ref:-1527304 Recinto:29-057-011-00137-00002 Cultivo:343005 AGUACATE-HASS Secano

Ref:-1527406 Recinto:29-057-011-00138-00003 Cultivo:343005 AGUACATE-HASS Secano

Ref:1700000002686843 Recinto:29-057-011-00153-00002 Cultivo:343005 AGUACATE-HASS Secano

(1) Superficie declarada admisible ajustada con la superficie comprometida.
(2) Factor de penalización valorando el alcance para el tipo de compromiso.

Puede verificar la integridad de una copia de este documento mediante la lectura del código QR adjunto o mediante el acceso a la dirección <https://ws050.juntadeandalucia.es/verificarFirma> indicando el código de VERIFICACIÓN

FIRMADO POR	JUAN JOSE SOLER GARCIA	FECHA	03/07/2024
	ROCIO GUIJARRO MILLAN		
VERIFICACIÓN	Pk2jmWGPZXYL7RLHCHYYEGKUBFR96	PÁGINA	443/1071



**APELLIDOS Y NOMBRE / RAZÓN SOCIAL**

GONGORA GARCIA MANUEL

NIF

****8389*

EXPEDIENTE

1008169

ANUALIDAD DE PAGO

1ª

IMPORTES POR ANUALIDAD

	2023	2024	2025	2026	2027
IMPORTE MÁXIMO SUBVENCIONABLE	852,78 €	852,78 €	852,78 €	852,78 €	852,78 €
IMPORTE MEDIO DE TRANSFERENCIA (€/ha)	247,90 €	247,90 €	247,90 €	247,90 €	247,90 €

RESUMEN DE UNIDADES

Cód	GRUPO DE PAGO	Sup. Dec. Admisible (ha)	Sup. Comprometida (ha)	Sup. ajustada compromiso (1) (ha)	% sobredec.	Sup. Propuesta (ha)	Importe Declarado	Importe Topado	Importe Propuesto	Importe tras sobredec.
429	OLIVAR	3,44		3,44	0,00	3,44	852,78	852,78	852,78	852,78
TOTAL		3,44	3,44	3,44		3,44	852,78	852,78	852,78	852,78

APLICACIÓN DE REDUCCIONES Y PENALIZACIONES

GRUPO DE PAGO	Importe Calculado	Importe prereduc.	Criterios de subvencionabilidad y compromisos	Presentación tardía	Omisión declaración	Condicionalidad	IMPORTE (Euros) PROPUESTO
OLIVAR	852,78	852,78	0,00	0,00	0,00	0,00	852,78
TOTAL	852,78	852,78					852,78

RESUMEN DE PAGOS

PROPUESTO	IMPORTE (Euros)			
	PROPUESTO	FEADER (Eje 2)	MAPA	CAPADR
PROPUESTO	852,78	724,86	83,66	44,26

RECINTOS PROPUESTOS

REF.	REFERENCIA SIGPAC	CULTIVO	DESCRIPCIÓN CULTIVO	S/R	G.PAGO	PEND. MEDIA (%)	SUP. DEC. ADMISIBLE (ha)	SUP. COMPROM. (ha)	SUP. AJUSTADA COMPROM. (1) (ha)	SUP. CONV. SIGPAC (ha)	SUP. CERTIE. (ha)	SUP. CAMPO (ha)	SUP. CAMPO DETER. CULT. DECLARADO (ha)	SUP. DEC. REDUCIDA (ha)	SUP. PROPUESTA (ha)
170000002255220	29-031-006-00102-001	101138	OLIVAR-HOJIBLANCA	S	429	25,50	0,60	0,60	0,60		0,60			0,60	0,60
170000002255221	29-031-010-00066-002	101138	OLIVAR-HOJIBLANCA	S	429	25,90	0,73	0,73	0,73		0,73			0,73	0,73
170000002255223	29-031-006-00102-002	101138	OLIVAR-HOJIBLANCA	S	429	16,60	0,84	0,84	0,84		0,84			0,84	0,84
170000002255224	29-031-010-00033-002	101138	OLIVAR-HOJIBLANCA	S	429	17,60	1,27	1,27	1,27		1,27			1,27	1,27

(1) Superficie declarada admisible ajustada con la superficie comprometida.

(2) Factor de penalización valorando el alcance para el tipo de compromiso.

Puede verificar la integridad de una copia de este documento mediante la lectura del código QR adjunto o mediante el acceso a la dirección <https://ws050.juntadeandalucia.es/verificarFirma> indicando el código de VERIFICACIÓN

FIRMADO POR	JUAN JOSE SOLER GARCIA	FECHA	03/07/2024
	ROCIO GUIJARRO MILLAN		
VERIFICACIÓN	Pk2jmWGPZXYL7RLHCHYYEGKUBFR96	PÁGINA	444/1071





<u>APELLIDOS Y NOMBRE / RAZÓN SOCIAL</u>	<u>NIF</u>	<u>EXPEDIENTE</u>	<u>ANUALIDAD DE PAGO</u>
GONZÁLEZ ARCA MARIA JOSEFA	****6619*	1283685	1ª
IMPORTE POR ANUALIDAD			

	2023	2024	2025	2026	2027
IMPORTE MÁXIMO SUBVENCIONABLE	500,01 €	500,01 €	500,01 €	500,01 €	500,01 €
IMPORTE MEDIO DE TRANSFERENCIA (€/ha)	349,66 €	349,66 €	349,66 €	349,66 €	349,66 €

RESUMEN DE UNIDADES

<u>Cód</u>	<u>GRUPO DE PAGO</u>	<u>Sup. Dec. Admisible (ha)</u>	<u>Sup. Comprometida (ha)</u>	<u>Sup. ajustada compromiso (1) (ha)</u>	<u>% sobredec.</u>	<u>Sup. Propuesta (ha)</u>	<u>Importe Declarado</u>	<u>Importe Topado</u>	<u>Importe Propuesto</u>	<u>Importe tras sobredec.</u>
433	FRUTALES REGADÍO	1,44		1,43	0,00	1,43	500,01	500,01	500,01	500,01
TOTAL		1,44	1,43	1,43		1,43	500,01	500,01	500,01	500,01

APLICACIÓN DE REDUCCIONES Y PENALIZACIONES

<u>GRUPO DE PAGO</u>	<u>Importe Calculado</u>	<u>Importe prereduc.</u>	<u>Criterios de subvencionabilidad y compromisos</u>	<u>Presentación tardía</u>	<u>Omisión declaración</u>	<u>Condicionabilidad</u>	<u>IMPORTE (Euros) PROPUESTO</u>
FRUTALES REGADÍO	500,01	500,01	0,00	0,00	0,00	0,00	500,01
TOTAL	500,01	500,01					500,01

RESUMEN DE PAGOS

	IMPORTE (Euros)			
	<u>PROPUESTO</u>	<u>FEADER (Eje 2)</u>	<u>MAPA</u>	<u>CAPADR</u>
PROPUESTO	500,01	425,01	49,05	25,95

RECINTOS PROPUESTOS

<u>REF.</u>	<u>REFERENCIA SIGPAC</u>	<u>CULTIVO/DESCRIPCIÓN CULTIVO</u>	<u>S/R G.PAGO</u>	<u>PEND. MEDIA (2)</u>	<u>SUP. DEC. ADMISIBLE (ha)</u>	<u>SUP. COMPROM. (ha)</u>	<u>SUP. AJUSTADA COMPROM. (1) (ha)</u>	<u>SUP. CONV. SIGPAC (ha)</u>	<u>SUP. CERTIE (ha)</u>	<u>SUP. CAMPO (ha)</u>	<u>SUP. CAMPO DETER. CULT. DECLARADO (ha)</u>	<u>SUP. DEC. REDUCIDA (ha)</u>	<u>SUP. PROPUESTA (ha)</u>
170000007101674	29-026-013-00102-003	207002 LIMONERO-FINO	R 433	5,40	0,13	0,13	0,13		0,13			0,13	0,13
1700000007101675	29-026-013-00096-002	207002 LIMONERO-FINO	R 433	7,30	0,21	0,21	0,21		0,21			0,21	0,21
1700000007101676	29-026-010-00161-002	207002 LIMONERO-FINO	R 433	10,50	0,15	0,14	0,14		0,14			0,14	0,14
1700000007101677	29-026-010-00162-001	207002 LIMONERO-FINO	R 433	11,70	0,06	0,06	0,06		0,06			0,06	0,06
1700000007101678	29-026-010-00177-001	207002 LIMONERO-FINO	R 433	10,20	0,22	0,22	0,22		0,22			0,22	0,22
1700000007101679	29-026-010-00196-001	207002 LIMONERO-FINO	R 433	9,10	0,14	0,14	0,14		0,14			0,14	0,14
1700000007101680	29-026-010-00201-001	207002 LIMONERO-FINO	R 433	8,50	0,07	0,07	0,07		0,07			0,07	0,07
1700000007101681	29-026-010-00128-001	207002 LIMONERO-FINO	R 433	21,70	0,10	0,10	0,10		0,10			0,10	0,10
1700000007101682	29-026-013-00092-001	207002 LIMONERO-FINO	R 433	11,80	0,03	0,03	0,03		0,03			0,03	0,03
1700000007101684	29-026-012-00129-001	207002 LIMONERO-FINO	R 433	8,80	0,12	0,12	0,12		0,12			0,12	0,12
1700000007101685	29-026-010-00217-001	207002 LIMONERO-FINO	R 433	1,60	0,07	0,07	0,07		0,07			0,07	0,07
1700000007101686	29-026-010-00213-001	207002 LIMONERO-FINO	R 433	1,90	0,14	0,14	0,14		0,14			0,14	0,14

INCIDENCIAS**INCIDENCIA DESCRIPCIÓN**

- 100400 Recinto con cultivo, variedad, régimen de explotación o uso Sigpac no compatible con la operación solicitada (Anexo IV.I Cultivos y variedades elegibles para las Intervenciones. Orden de 28 de marzo de 2023).
Ref:6946396 Recinto:29-026-010-00123-00001 Cultivo:207002 LIMONERO-FINO Secano Uso:CF
- 100402 Recinto solicitado no forma parte de ningún organismo de control autorizado para la producción ecológica en Andalucía o fecha de inscripción posterior al plazo establecido (Anexo I. Criterios de Subvencionabilidad. Orden 28 de marzo de 2023).
Ref:6946397 Recinto:29-026-010-00123-00004 Cultivo:207002 LIMONERO-FINO Regadío
Ref:1700000007101683 Recinto:29-026-013-00075-00001 Cultivo:207002 LIMONERO-FINO Regadío
- 100424 Solicita recinto que no está comprometido para la operación.
Ref:6946396 Recinto:29-026-010-00123-00001 Cultivo:207002 LIMONERO-FINO Secano
Ref:6946397 Recinto:29-026-010-00123-00004 Cultivo:207002 LIMONERO-FINO Regadío
Ref:1700000007101683 Recinto:29-026-013-00075-00001 Cultivo:207002 LIMONERO-FINO Regadío

(1) Superficie declarada admisible ajustada con la superficie comprometida.
(2) Factor de penalización valorando el alcance para el tipo de compromiso.Puede verificar la integridad de una copia de este documento mediante la lectura del código QR adjunto o mediante el acceso a la dirección <https://ws050.juntadeandalucia.es/verificarFirma> indicando el código de VERIFICACIÓN

FIRMADO POR	JUAN JOSE SOLER GARCIA	FECHA	03/07/2024	
	ROCIO GUIJARRO MILLAN			
VERIFICACIÓN	Pk2jmWGPZXYL7RLHCHYYEGKUBFR96	PÁGINA	445/1071	

**APELLIDOS Y NOMBRE / RAZÓN SOCIAL**

GONZÁLEZ ARRABAL JOSÉ RAMÓN

NIF

****1354*

EXPEDIENTE

1007591

ANUALIDAD DE PAGO

1ª

IMPORTE POR ANUALIDAD

	2023	2024	2025	2026	2027
IMPORTE MÁXIMO SUBVENCIONABLE	765,20 €	765,20 €	765,20 €	765,20 €	765,20 €
IMPORTE MEDIO DE TRANSFERENCIA (€/ha)	180,90 €	180,90 €	180,90 €	180,90 €	180,90 €

RESUMEN DE UNIDADES

Cód	GRUPO DE PAGO	Sup. Dec. Admisible (ha)	Sup. Comprometida (ha)	Sup. ajustada compromiso (I) (ha)	% sobredec.	Sup. Propuesta (ha)	Importe Declarado	Importe Topado	Importe Propuesto	Importe tras sobredec.
426	HERBÁCEOS	2,93		2,93	0,00	2,93	442,93	442,93	442,93	442,93
429	OLIVAR	1,30		1,30	0,00	1,30	322,27	322,27	322,27	322,27
TOTAL		4,23	4,23	4,23		4,23	765,20	765,20	765,20	765,20

APLICACIÓN DE REDUCCIONES Y PENALIZACIONES

GRUPO DE PAGO	Importe Calculado	Importe prereduc.	Criterios de subvencionabilidad y compromisos	Presentación tardía	Omisión declaración	Condicionalidad	IMPORTE (Euros)
							PROPUESTO
HERBÁCEOS	442,93	442,93	0,00	0,00	0,00	0,00	442,93
OLIVAR	322,27	322,27	0,00	0,00	0,00	0,00	322,27
TOTAL	765,20	765,20					765,20

RESUMEN DE PAGOS

PROPUESTO	IMPORTE (Euros)			
	PROPUESTO	FEADER (Eje 2)	MAPA	CAPADR
PROPUESTO	765,20	650,42	75,06	39,72

RECINTOS PROPUESTOS

REF.	REFERENCIA SIGPAC	CULTIVO	DESCRIPCIÓN CULTIVO	S/R	G.PAGO	PEND. MEDIA (%)	SUP. DEC. ADMISIBLE (ha)	SUP. COMPROM. (ha)	SUP. AJUSTADA COMPR.(I) (ha)	SUP. CONV. SIGPAC (ha)	SUP. CERTIF. (ha)	SUP. CAMPO (ha)	SUP. CAMPO DETER. CULT. DECLARADO (ha)	SUP. DEC. REDUCIDA (ha)	SUP. PROPUESTA (ha)
1700000007193119	29-102-162-00110-001	8030	AVENA-PREVISION	S	426	22,00	2,93	2,93	2,93		2,93			2,93	2,93
-1280935	29-015-157-00106-009	101138	OLIVAR-HOJIBLANCA	S	429	8,90	0,15	0,15	0,15		0,15			0,15	0,15
1700000007193116	29-015-157-00106-001	101138	OLIVAR-HOJIBLANCA	S	429	16,70	0,06	0,06	0,06		0,06			0,06	0,06
1700000007193117	29-015-157-00317-002	101138	OLIVAR-HOJIBLANCA	S	429	14,90	0,04	0,04	0,04		0,04			0,04	0,04
1700000007193125	29-102-162-00110-007	101007	OLIVAR-MANZANILLA	S	429	18,20	0,07	0,07	0,07		0,07			0,07	0,07
1700000007193126	29-102-162-00110-009	101007	OLIVAR-MANZANILLA	S	429	24,80	0,10	0,10	0,10		0,10			0,10	0,10
1700000007193127	29-102-162-00110-010	101138	OLIVAR-HOJIBLANCA	S	429	33,50	0,10	0,10	0,10		0,10			0,10	0,10
1700000007193128	29-102-162-00113-003	101138	OLIVAR-HOJIBLANCA	S	429	41,30	0,72	0,72	0,72		0,72			0,72	0,72
1700000007193129	29-102-162-00110-006	101007	OLIVAR-MANZANILLA	S	429	18,20	0,03	0,03	0,03		0,03			0,03	0,03
1700000007193130	29-102-162-00110-008	101007	OLIVAR-MANZANILLA	S	429	18,40	0,03	0,03	0,03		0,03			0,03	0,03

(1) Superficie declarada admisible ajustada con la superficie comprometida.

(2) Factor de penalización valorando el alcance para el tipo de compromiso.

Puede verificar la integridad de una copia de este documento mediante la lectura del código QR adjunto o mediante el acceso a la dirección <https://ws050.juntadeandalucia.es/verificarFirma> indicando el código de VERIFICACIÓN

FIRMADO POR	JUAN JOSE SOLER GARCIA	FECHA	03/07/2024	
	ROCIO GUIJARRO MILLAN			
VERIFICACIÓN	Pk2jmWGPZXYL7RLHCHYYEGKUBFR96	PÁGINA	446/1071	

**APELLIDOS Y NOMBRE / RAZÓN SOCIAL**

GONZÁLEZ BLANCO MARIA TRINIDAD

NIF

****6759*

EXPEDIENTE

1262360

ANUALIDAD DE PAGO

1ª

IMPORTE POR ANUALIDAD

	2023	2024	2025	2026	2027
IMPORTE MÁXIMO SUBVENCIONABLE	1.148,50 €	1.148,50 €	1.148,50 €	1.148,50 €	1.148,50 €
IMPORTE MEDIO DE TRANSFERENCIA (€/ha)	283,58 €	283,58 €	283,58 €	283,58 €	283,58 €

RESUMEN DE UNIDADES

Cód	GRUPO DE PAGO	Sup. Dec. Admisible (ha)	Sup. Comprometida (ha)	Sup. ajustada compromiso (I) (ha)	% sobredec.	Sup. Propuesta (ha)	Importe Declarado	Importe Topado	Importe Propuesto	Importe tras sobredec.
429	OLIVAR	2,63		2,63	0,00	2,63	651,98	651,98	651,98	651,98
433	FRUTALES REGADÍO	1,42		1,42	0,00	1,42	496,52	496,52	496,52	496,52
TOTAL		4,05	4,05	4,05		4,05	1.148,50	1.148,50	1.148,50	1.148,50

APLICACIÓN DE REDUCCIONES Y PENALIZACIONES

GRUPO DE PAGO	Importe Calculado	Importe prereduc.	Criterios de subvencionabilidad y compromisos	Presentación tardía	Omisión declaración	Condicionalidad	IMPORTE (Euros)
							PROPUESTO
FRUTALES REGADÍO	496,52	496,52	0,00	0,00	0,00	0,00	496,52
OLIVAR	651,98	651,98	0,00	0,00	0,00	0,00	651,98
TOTAL	1.148,50	1.148,50					1.148,50

RESUMEN DE PAGOS

PROPUESTO	IMPORTE (Euros)			
	PROPUESTO	FEADER (Eje 2)	MAPA	CAPADR
PROPUESTO	1.148,50	976,22	112,67	59,61

RECINTOS PROPUESTOS

REF.	REFERENCIA SIGPAC	CULTIVO DESCRIPCIÓN CULTIVO	S/R G.PAGO	PEND. MEDIA (%)	SUP. DEC. ADMISIBLE (ha)	SUP. COMPROM. (ha)	SUP. AJUSTADA COMPR.(I) (ha)	SUP. CONV. SIGPAC (ha)	SUP. CERTIF. (ha)	SUP. CAMPO (ha)	SUP. CAMPO DETER. CULT. DECLARADO (ha)	SUP. DEC. REDUCIDA (ha)	SUP. PROPUESTA (ha)
170000005852051	29-008-001-00045-005	101007 OLIVAR-MANZANILLA	S	429	3,70	1,24	1,24	1,24	1,24	1,24	1,24	1,24	1,24
170000005852061	29-008-001-00112-001	101007 OLIVAR-MANZANILLA	R	429	13,60	1,09	1,09	1,09	1,09	1,09	1,09	1,09	1,09
170000005852064	29-008-001-00079-002	101007 OLIVAR-MANZANILLA	S	429	16,90	0,30	0,30	0,30	0,30	0,30	0,30	0,30	0,30
-131637	29-008-001-00145-002	217003 GRANADO-MOLLAR DE ELCHE	R	433	16,80	0,04	0,04	0,04	0,04	0,04	0,04	0,04	0,04
170000005852052	29-008-001-00911-001	206004 NARANJO-NAVELINA	R	433	13,20	0,26	0,26	0,26	0,26	0,26	0,26	0,26	0,26
170000005852054	29-008-001-00079-007	108032 PERALES-ERCOLINI	R	433	25,70	0,01	0,01	0,01	0,01	0,01	0,01	0,01	0,01
170000005852056	29-008-001-00079-014	217003 GRANADO-MOLLAR DE ELCHE	R	433	7,20	0,16	0,16	0,16	0,16	0,16	0,16	0,16	0,16
170000005852057	29-008-001-00145-001	206004 NARANJO-NAVELINA	R	433	11,50	0,48	0,48	0,48	0,48	0,48	0,48	0,48	0,48
170000005852058	29-008-001-00911-011	206004 NARANJO-NAVELINA	R	433	11,20	0,19	0,19	0,19	0,19	0,19	0,19	0,19	0,19
170000005852059	29-008-001-00079-003	206004 NARANJO-NAVELINA	R	433	22,00	0,25	0,25	0,25	0,25	0,25	0,25	0,25	0,25
170000005852060	29-008-001-00079-007	206004 NARANJO-NAVELINA	R	433	25,70	0,03	0,03	0,03	0,03	0,03	0,03	0,03	0,03

(1) Superficie declarada admisible ajustada con la superficie comprometida.

(2) Factor de penalización valorando el alcance para el tipo de compromiso.

Puede verificar la integridad de una copia de este documento mediante la lectura del código QR adjunto o mediante el acceso a la dirección <https://ws050.juntadeandalucia.es/verificarFirma> indicando el código de VERIFICACIÓN

FIRMADO POR	JUAN JOSE SOLER GARCIA	FECHA	03/07/2024	
	ROCIO GUIJARRO MILLAN			
VERIFICACIÓN	Pk2jmWGPZXYL7RLHCHYYEGKUBFR96	PÁGINA	447/1071	

**APELLIDOS Y NOMBRE / RAZÓN SOCIAL**

GONZALEZ DOMINGUEZ ANGELES

NIF

***6149*

EXPEDIENTE

1012121

ANUALIDAD DE PAGO

1ª

IMPORTES POR ANUALIDAD

	2023	2024	2025	2026	2027
IMPORTE MÁXIMO SUBVENCIONABLE	2.164,56 €	2.164,56 €	2.164,56 €	2.164,56 €	2.164,56 €
IMPORTE MEDIO DE TRANSFERENCIA (€/ha)	216,24 €	216,24 €	216,24 €	216,24 €	216,24 €

RESUMEN DE UNIDADES

Cód	GRUPO DE PAGO	Sup. Dec. Admisible (ha)	Sup. Comprometida (ha)	Sup. ajustada compromiso (I) (ha)	% sobredec.	Sup. Propuesta (ha)	Importe Declarado	Importe Topado	Importe Propuesto	Importe tras sobredec.
432	FRUTALES SECANO	10,01		10,01	0,00	10,01	2.164,56	2.164,56	2.164,56	2.164,56
TOTAL		10,01	10,01	10,01		10,01	2.164,56	2.164,56	2.164,56	2.164,56

APLICACIÓN DE REDUCCIONES Y PENALIZACIONES

GRUPO DE PAGO	Importe Calculado	Importe prereduc.	Criterios de subvencionabilidad y compromisos	Presentación tardía	Omisión declaración	Condicionalidad	IMPORTE (Euros) PROPUESTO
FRUTALES SECANO	2.164,56	2.164,56	0,00	0,00	0,00	0,00	2.164,56
TOTAL	2.164,56	2.164,56					2.164,56

RESUMEN DE PAGOS

	IMPORTE (Euros)			
	PROPUESTO	FEADER (Eje 2)	MAPA	CAPADR
PROPUESTO	2.164,56	1.839,88	212,34	112,34

RECINTOS PROPUESTOS

REF.	REFERENCIA SIGPAC	CULTIVO	DESCRIPCIÓN CULTIVO	S/R	G.PAGO	PEND. MEDIA (%)	SUP. DEC. ADMISIBLE (ha)	SUP. COMPROM. (ha)	SUP. AJUSTADA COMPR.(I) (ha)	SUP. CONV. SIGPAC (ha)	SUP. CERTIE. (ha)	SUP. CAMPO (ha)	SUP. CAMPO DETER. CULT. DECLARADO (ha)	SUP. DEC. REDUCIDA (ha)	SUP. PROPUESTA (ha)
1700000005573130	29-060-001-00285-001	117125	CASTAÑOS-PILONGA	S	432	43,50	4,65	4,65	4,65		4,65			4,65	4,65
1700000005573131	29-060-001-00385-001	117125	CASTAÑOS-PILONGA	S	432	26,60	1,36	1,36	1,36		1,36			1,36	1,36
1700000005573132	29-060-001-00390-001	117125	CASTAÑOS-PILONGA	S	432	34,00	0,36	0,36	0,36		0,36			0,36	0,36
1700000005573133	29-077-001-00207-001	117125	CASTAÑOS-PILONGA	S	432	37,50	0,68	0,68	0,68		0,68			0,68	0,68
1700000005573134	29-077-001-00208-001	117125	CASTAÑOS-PILONGA	S	432	27,40	0,71	0,71	0,71		0,71			0,71	0,71
1700000005573135	29-077-001-00213-001	117125	CASTAÑOS-PILONGA	S	432	45,70	2,25	2,25	2,25		2,25			2,25	2,25

INCIDENCIAS**INCIDENCIA DESCRIPCIÓN**

- 100402 Recinto solicitado no forma parte de ningún organismo de control autorizado para la producción ecológica en Andalucía o fecha de inscripción posterior al plazo establecido (Anexo I. Criterios de Subvencionabilidad. Orden 28 de marzo de 2023).
Ref:1700000005573129 Recinto:29-060-001-00120-00001 Cultivo:117125 CASTAÑOS-PILONGA Secano
- 100406 Grupo de cultivo declarado en el recinto no coincide con el grupo de cultivo existente en el organismo de control autorizado para la producción ecológica en Andalucía (Anexo I. Criterios de Subvencionabilidad. Orden 28 de marzo de 2023).
Ref:1700000005573129 Recinto:29-060-001-00120-00001 Cultivo:117125 CASTAÑOS-PILONGA Secano Grupo de SIPEA:PASTOS ASOCIADOS
- 100424 Solicita recinto que no está comprometido para la operación.
Ref:1700000005573129 Recinto:29-060-001-00120-00001 Cultivo:117125 CASTAÑOS-PILONGA Secano

(1) Superficie declarada admisible ajustada con la superficie comprometida.

(2) Factor de penalización valorando el alcance para el tipo de compromiso.

Puede verificar la integridad de una copia de este documento mediante la lectura del código QR adjunto o mediante el acceso a la dirección <https://ws050.juntadeandalucia.es/verificarFirma> indicando el código de VERIFICACIÓN

FIRMADO POR	JUAN JOSE SOLER GARCIA	FECHA	03/07/2024	
	ROCIO GUIJARRO MILLAN			
VERIFICACIÓN	Pk2jmWGPZXRyL7RLHCHYYEGKUBFR96	PÁGINA	448/1071	



APELLIDOS Y NOMBRE / RAZÓN SOCIAL
GONZALEZ DOMINGUEZ MANUEL

NIF
***9318*

EXPEDIENTE
1022467

ANUALIDAD DE PAGO

RESUMEN DE PAGOS

PROPUESTO	IMPORTE (Euros)			
	PROPUESTO	FEADER (Eje 2)	MAPA	CAPADR
PROPUESTO	0,00	0,00	0,00	0,00

INCIDENCIAS

INCIDENCIA DESCRIPCIÓN

- 248 Verifica que los recintos declarados con sistema de explotación regadío corresponden realmente a regadío según SIGPAC.
 Ref:-1499063 Recinto:29-038-021-00003-00001 Cultivo:207004 LIMONERO-VERNA Regadío
 Ref:1700000007111400 Recinto:29-038-021-00003-00001 Cultivo:207004 LIMONERO-VERNA Regadío
 Ref:1700000007111401 Recinto:29-038-021-00003-00003 Cultivo:207004 LIMONERO-VERNA Regadío
 Ref:1700000007111402 Recinto:29-038-021-00058-00001 Cultivo:207004 LIMONERO-VERNA Regadío
 Ref:-1499065 Recinto:29-038-021-00076-00001 Cultivo:207004 LIMONERO-VERNA Regadío
 Ref:-1499066 Recinto:29-038-021-00115-00001 Cultivo:207004 LIMONERO-VERNA Regadío
 Ref:-1499067 Recinto:29-038-021-00120-00004 Cultivo:207004 LIMONERO-VERNA Regadío
- 100421 Recinto declarado por error para una operación de la 6503, que se ha corregido de oficio marcando la operación correcta, de acuerdo con la fecha de inscripción del recinto en la producción ecológica.
 Ref:-1499066 Recinto:29-038-021-00115-00001 Cultivo:207004 LIMONERO-VERNA Regadío
 Ref:-1499067 Recinto:29-038-021-00120-00004 Cultivo:207004 LIMONERO-VERNA Regadío
- 100424 Solicita recinto que no está comprometido para la operación.
 Ref:1700000007111396 Recinto:29-038-021-00001-00001 Cultivo:207004 LIMONERO-VERNA Regadío
 Ref:1700000007111397 Recinto:29-038-021-00002-00004 Cultivo:207004 LIMONERO-VERNA Regadío
 Ref:-1499063 Recinto:29-038-021-00003-00001 Cultivo:207004 LIMONERO-VERNA Regadío
 Ref:1700000007111400 Recinto:29-038-021-00003-00001 Cultivo:207004 LIMONERO-VERNA Regadío
 Ref:1700000007111401 Recinto:29-038-021-00003-00003 Cultivo:207004 LIMONERO-VERNA Regadío
 Ref:1700000007111398 Recinto:29-038-021-00057-00001 Cultivo:207004 LIMONERO-VERNA Regadío
 Ref:1700000007111402 Recinto:29-038-021-00058-00001 Cultivo:207004 LIMONERO-VERNA Regadío
 Ref:-1499065 Recinto:29-038-021-00076-00001 Cultivo:207004 LIMONERO-VERNA Regadío
 Ref:-1499066 Recinto:29-038-021-00115-00001 Cultivo:207004 LIMONERO-VERNA Regadío
 Ref:-1499067 Recinto:29-038-021-00120-00004 Cultivo:207004 LIMONERO-VERNA Regadío
- 100426 Recinto con incidencia de uso de regadío cuyo cultivo no es admisible en régimen de secano.
 Ref:-1499063 Recinto:29-038-021-00003-00001 Cultivo:207004 LIMONERO-VERNA Regadío
 Ref:1700000007111400 Recinto:29-038-021-00003-00001 Cultivo:207004 LIMONERO-VERNA Regadío
 Ref:1700000007111401 Recinto:29-038-021-00003-00003 Cultivo:207004 LIMONERO-VERNA Regadío
 Ref:1700000007111402 Recinto:29-038-021-00058-00001 Cultivo:207004 LIMONERO-VERNA Regadío
 Ref:-1499065 Recinto:29-038-021-00076-00001 Cultivo:207004 LIMONERO-VERNA Regadío
 Ref:-1499066 Recinto:29-038-021-00115-00001 Cultivo:207004 LIMONERO-VERNA Regadío
 Ref:-1499067 Recinto:29-038-021-00120-00004 Cultivo:207004 LIMONERO-VERNA Regadío
- 101008 Expediente sin compromisos vigentes.
 Operación:6503.2

(1) Superficie declarada admisible ajustada con la superficie comprometida.
 (2) Factor de penalización valorando el alcance para el tipo de compromiso.

Puede verificar la integridad de una copia de este documento mediante la lectura del código QR adjunto o mediante el acceso a la dirección https://ws050.juntadeandalucia.es/verificarFirma indicando el código de VERIFICACIÓN				
FIRMADO POR	JUAN JOSE SOLER GARCIA	FECHA	03/07/2024	
	ROCIO GUIJARRO MILLAN			
VERIFICACIÓN	Pk2jmWGPZXYL7RLHCHYYEGKUBFR96	PÁGINA	449/1071	



APELLIDOS Y NOMBRE / RAZÓN SOCIAL
GONZÁLEZ FERNÁNDEZ MIGUEL ÁNGEL

NIF
****5360*

EXPEDIENTE
1271795

ANUALIDAD DE PAGO
1ª

IMPORTE POR ANUALIDAD

	2023	2024	2025	2026	2027
IMPORTE MÁXIMO SUBVENCIONABLE	447,62 €	447,62 €	447,62 €	447,62 €	447,62 €
IMPORTE MEDIO DE TRANSFERENCIA (€/ha)	216,24 €	216,24 €	216,24 €	216,24 €	216,24 €

RESUMEN DE UNIDADES

Cód	GRUPO DE PAGO	Sup. Dec. Admisible (ha)	Sup. Comprometida (ha)	Sup. ajustada compromiso (1) (ha)	% sobredec.	Sup. Propuesta (ha)	Importe Declarado	Importe Topado	Importe Propuesto	Importe tras sobredec.
432	FRUTALES SECANO	2,07		2,07	0,00	2,07	447,62	447,62	447,62	447,62
TOTAL		2,07	2,07	2,07		2,07	447,62	447,62	447,62	447,62

APLICACIÓN DE REDUCCIONES Y PENALIZACIONES

GRUPO DE PAGO	Importe Calculado	Importe prereduc.	Criterios de subvencionabilidad y compromisos	Presentación tardía	Omisión declaración	Condicionalidad	IMPORTE (Euros) PROPUESTO
FRUTALES SECANO	447,62	447,62	0,00	0,00	0,00	0,00	447,62
TOTAL	447,62	447,62					447,62

RESUMEN DE PAGOS

	IMPORTE (Euros)			
	PROPUESTO	FEADER (Eje 2)	MAPA	CAPADR
PROPUESTO	447,62	380,48	43,91	23,23

RECINTOS PROPUESTOS

REF.	REFERENCIA SIGPAC	CULTIVO	DESCRIPCIÓN CULTIVO	S/R	G.PAGO	PEND. MEDIA (%)	SUP. DEC. ADMISIBLE (ha)	SUP. COMPROM. (ha)	SUP. AJUSTADA COMPR.(1) (ha)	SUP. CONV. SIGPAC (ha)	SUP. CERTIE. (ha)	SUP. CAMPO (ha)	SUP. CAMPO DETER. CULT. DECLARADO (ha)	SUP. DEC. REDUCIDA (ha)	SUP. PROPUESTA (ha)
170000005066234	29-037-003-00180-001	117000	CASTAÑOS-SIN VARIEDAD	S	432	39,20	2,07	2,07	2,07		2,07			2,07	2,07

(1) Superficie declarada admisible ajustada con la superficie comprometida.

(2) Factor de penalización valorando el alcance para el tipo de compromiso.

Puede verificar la integridad de una copia de este documento mediante la lectura del código QR adjunto o mediante el acceso a la dirección <https://ws050.juntadeandalucia.es/verificarFirma> indicando el código de VERIFICACIÓN

FIRMADO POR	JUAN JOSE SOLER GARCIA	FECHA	03/07/2024	
	ROCIO GUIJARRO MILLAN			
VERIFICACIÓN	Pk2jmWGPZXYL7RLHCHYYEGKUBFR96	PÁGINA	450/1071	

**APELLIDOS Y NOMBRE / RAZÓN SOCIAL**

GONZALEZ FLORIDO ANA

NIF

****6800*

EXPEDIENTE

1012733

ANUALIDAD DE PAGO

1ª

IMPORTE POR ANUALIDAD

	2023	2024	2025	2026	2027
IMPORTE MÁXIMO SUBVENCIONABLE	503,51 €	503,51 €	503,51 €	503,51 €	503,51 €
IMPORTE MEDIO DE TRANSFERENCIA (€/ha)	349,66 €	349,66 €	349,66 €	349,66 €	349,66 €

RESUMEN DE UNIDADES

Cód	GRUPO DE PAGO	Sup. Dec. Admisible (ha)	Sup. Comprometida (ha)	Sup. ajustada compromiso (I) (ha)	% sobredec.	Sup. Propuesta (ha)	Importe Declarado	Importe Topado	Importe Propuesto	Importe tras sobredec.
433	FRUTALES REGADÍO	1,44		1,44	0,00	1,44	503,51	503,51	503,51	503,51
TOTAL		1,44	1,44	1,44		1,44	503,51	503,51	503,51	503,51

APLICACIÓN DE REDUCCIONES Y PENALIZACIONES

GRUPO DE PAGO	Importe Calculado	Importe prereduc.	Criterios de subvencionabilidad y compromisos	Presentación tardía	Omisión declaración	Condicionalidad	IMPORTE (Euros) PROPUESTO
FRUTALES REGADÍO	503,51	503,51	0,00	0,00	0,00	0,00	503,51
TOTAL	503,51	503,51					503,51

RESUMEN DE PAGOS

	IMPORTE (Euros)			
	PROPUESTO	FEADER (Eje 2)	MAPA	CAPADR
PROPUESTO	503,51	427,98	49,39	26,14

RECINTOS PROPUESTOS

REF.	REFERENCIA SIGPAC	CULTIVO	DESCRIPCIÓN CULTIVO	S/R	G.PAGO	PEND. MEDIA (%)	SUP. DEC. ADMISIBLE (ha)	SUP. COMPROM. (ha)	SUP. AJUSTADA COMPR.(I) (ha)	SUP. CONV. SIGPAC (ha)	SUP. CERTIE. (ha)	SUP. CAMPO (ha)	SUP. CAMPO DETER. CULT. DECLARADO (ha)	SUP. DEC. REDUCIDA (ha)	SUP. PROPUESTA (ha)
-1521357	29-012-030-00180-003	207004	LIMONERO-VERNA	R	433	4,80	0,19	0,19	0,19		0,19			0,19	0,19
1700000002301056	29-012-014-00081-002	207004	LIMONERO-VERNA	R	433	2,50	0,46	0,46	0,46		0,46			0,46	0,46
1700000002301057	29-080-004-00129-001	207004	LIMONERO-VERNA	R	433	7,40	0,25	0,25	0,25		0,25			0,25	0,25
1700000002301058	29-080-004-00062-001	207004	LIMONERO-VERNA	R	433	18,60	0,16	0,16	0,16		0,16			0,16	0,16
1700000002301059	29-080-004-00061-001	207004	LIMONERO-VERNA	R	433	2,80	0,38	0,38	0,38		0,38			0,38	0,38

(1) Superficie declarada admisible ajustada con la superficie comprometida.
(2) Factor de penalización valorando el alcance para el tipo de compromiso.

Puede verificar la integridad de una copia de este documento mediante la lectura del código QR adjunto o mediante el acceso a la dirección <https://ws050.juntadeandalucia.es/verificarFirma> indicando el código de VERIFICACIÓN

FIRMADO POR	JUAN JOSE SOLER GARCIA	FECHA	03/07/2024
	ROCIO GUIJARRO MILLAN		
VERIFICACIÓN	Pk2jmWGPZXYL7RLHCHYYEGKUBFR96	PÁGINA	451/1071



**APELLIDOS Y NOMBRE / RAZÓN SOCIAL**

GONZALEZ FLORIDO ANTONIO

NIF

***7457*

EXPEDIENTE

1090679

ANUALIDAD DE PAGO

1ª

IMPORTE POR ANUALIDAD

	2023	2024	2025	2026	2027
IMPORTE MÁXIMO SUBVENCIONABLE	276,23 €	276,23 €	276,23 €	276,23 €	276,23 €
IMPORTE MEDIO DE TRANSFERENCIA (€/ha)	349,66 €	349,66 €	349,66 €	349,66 €	349,66 €

RESUMEN DE UNIDADES

Cód	GRUPO DE PAGO	Sup. Dec. Admisible (ha)	Sup. Comprometida (ha)	Sup. ajustada compromiso (1) (ha)	% sobredec.	Sup. Propuesta (ha)	Importe Declarado	Importe Topado	Importe Propuesto	Importe tras sobredec.
433	FRUTALES REGADÍO	0,79		0,79	0,00	0,79	276,23	276,23	276,23	276,23
TOTAL		0,79	0,79	0,79		0,79	276,23	276,23	276,23	276,23

APLICACIÓN DE REDUCCIONES Y PENALIZACIONES

GRUPO DE PAGO	Importe Calculado	Importe prerreduc.	Criterios de subvencionabilidad y compromisos	Presentación tardía	Omisión declaración	Condicionalidad	IMPORTE (Euros) PROPUESTO
FRUTALES REGADÍO	276,23	276,23	0,00	0,00	0,00	0,00	276,23
TOTAL	276,23	276,23					276,23

RESUMEN DE PAGOS

	IMPORTE (Euros)			
	PROPUESTO	FEADER (Eje 2)	MAPA	CAPADR
PROPUESTO	276,23	234,80	27,10	14,33

RECINTOS PROPUESTOS

REF.	REFERENCIA SIGPAC	CULTIVO	DESCRIPCIÓN CULTIVO	S/R	G.PAGO	PEND. MEDIA (%)	SUP. DEC. ADMISIBLE (ha)	SUP. COMPROM. (ha)	SUP. AJUSTADA COMPR.(1) (ha)	SUP. CONV. SIGPAC (ha)	SUP. CERTIE. (ha)	SUP. CAMPO (ha)	SUP. CAMPO DETER. CULT. DECLARADO (ha)	SUP. DEC. REDUCIDA (ha)	SUP. PROPUESTA (ha)
4117399	29-080-004-00072-001	206308	NARANJO-VALENCIA LATE	R	433	1,40	0,24	0,24	0,24		0,24			0,24	0,24
1700000004466576	29-080-004-00071-001	206308	NARANJO-VALENCIA LATE	R	433	15,40	0,09	0,09	0,09		0,09			0,09	0,09
1700000004466579	29-080-004-00075-001	207004	LIMONERO-VERNA	R	433	1,90	0,46	0,46	0,46		0,46			0,46	0,46

INCIDENCIAS**INCIDENCIA DESCRIPCIÓN**

- 100400 Recinto con cultivo, variedad, régimen de explotación o uso Sigpac no compatible con la operación solicitada (Anexo IV.I Cultivos y variedades elegibles para las Intervenciones. Orden de 28 de marzo de 2023).
Ref:4117414 Recinto:29-080-004-09026-00002 Cultivo:206308 NARANJO-VALENCIA LATE Secano Uso:CI
- 100424 Solicita recinto que no está comprometido para la operación.
Ref:4117414 Recinto:29-080-004-09026-00002 Cultivo:206308 NARANJO-VALENCIA LATE Secano

(1) Superficie declarada admisible ajustada con la superficie comprometida.

(2) Factor de penalización valorando el alcance para el tipo de compromiso.

Puede verificar la integridad de una copia de este documento mediante la lectura del código QR adjunto o mediante el acceso a la dirección <https://ws050.juntadeandalucia.es/verificarFirma> indicando el código de VERIFICACIÓN

FIRMADO POR	JUAN JOSE SOLER GARCIA	FECHA	03/07/2024	
	ROCIO GUIJARRO MILLAN			
VERIFICACIÓN	Pk2jmWGPZXYL7RLHCHYYEGKUBFR96	PÁGINA	452/1071	



<u>APELLIDOS Y NOMBRE / RAZÓN SOCIAL</u>	<u>NIF</u>	<u>EXPEDIENTE</u>	<u>ANUALIDAD DE PAGO</u>		
GONZALEZ FLORIDO DAVID	***9798*	1052602	1ª		
<u>IMPORTE POR ANUALIDAD</u>					
	2023	2024	2025	2026	2027
IMPORTE MÁXIMO SUBVENCIONABLE	2.868,94 €	2.868,94 €	2.868,94 €	2.868,94 €	2.868,94 €
IMPORTE MEDIO DE TRANSFERENCIA (€/ha)	301,99 €	301,99 €	301,99 €	301,99 €	301,99 €

RESUMEN DE UNIDADES

Cód	GRUPO DE PAGO	Sup. Dec. Admisible (ha)	Sup. Comprometida (ha)	Sup. ajustada compromiso (I) (ha)	% sobredec.	Sup. Propuesta (ha)	Importe Declarado	Importe Topado	Importe Propuesto	Importe tras sobredec.
429	OLIVAR	4,45		4,45	0,00	4,45	1.103,16	1.103,16	1.103,16	1.103,16
433	FRUTALES REGADÍO	5,05		5,05	0,00	5,05	1.765,78	1.765,78	1.765,78	1.765,78
TOTAL		9,50	9,50	9,50		9,50	2.868,94	2.868,94	2.868,94	2.868,94

APLICACIÓN DE REDUCCIONES Y PENALIZACIONES

GRUPO DE PAGO	Importe Calculado	Importe prereduc.	Criterios de subvencionabilidad y compromisos			Omisión declaración	Condicionalidad	IMPORTE (Euros)	
			Presentación tardía					PROPUESTO	
FRUTALES REGADÍO	1.765,78	1.765,78	0,00	0,00	0,00	0,00	0,00	1.765,78	
OLIVAR	1.103,16	1.103,16	0,00	0,00	0,00	0,00	0,00	1.103,16	
TOTAL	2.868,94	2.868,94						2.868,94	

RESUMEN DE PAGOS

PROPUESTO	IMPORTE (Euros)			
	PROPUESTO	FEADER (Eje 2)	MAPA	CAPADR
PROPUESTO	2.868,94	2.438,60	281,44	148,90

RECINTOS PROPUESTOS

REF.	REFERENCIA SIGPAC	CULTIVO	DESCRIPCIÓN CULTIVO	S/R	G.PAGO	PEND. MEDIA (%)	SUP. DEC. ADMISIBLE (ha)	SUP. COMPROM. (ha)	SUP. AJUSTADA COMPR.(I) (ha)	SUP. CONV. SIGPAC (ha)	SUP. CERTIF. (ha)	SUP. CAMPO (ha)	SUP. CAMPO DETER. CULT. DECLARADO (ha)	SUP. DEC. REDUCIDA (ha)	SUP. PROPUESTA (ha)
-450450	29-040-033-09003-005	101138	OLIVAR-HOJIBLANCA	R	429	20,80	0,08	0,08	0,08	0,08	0,08	0,08	0,08	0,08	0,08
1700000006011009	29-040-032-00040-003	101138	OLIVAR-HOJIBLANCA	R	429	6,40	0,70	0,70	0,70	0,70	0,70	0,70	0,70	0,70	0,70
1700000006011015	29-040-032-00040-008	101138	OLIVAR-HOJIBLANCA	R	429	22,40	0,56	0,56	0,56	0,56	0,56	0,56	0,56	0,56	0,56
1700000006011016	29-040-032-00065-003	101138	OLIVAR-HOJIBLANCA	R	429	23,00	0,05	0,05	0,05	0,05	0,05	0,05	0,05	0,05	0,05
1700000006011017	29-040-033-00093-004	101138	OLIVAR-HOJIBLANCA	R	429	14,90	0,20	0,20	0,20	0,20	0,20	0,20	0,20	0,20	0,20
1700000006011019	29-040-033-00072-001	101138	OLIVAR-HOJIBLANCA	R	429	14,10	2,86	2,86	2,86	2,86	2,86	2,86	2,86	2,86	2,86
1700000006011010	29-040-033-00041-001	207002	LIMONERO-FINO	R	433	10,30	0,67	0,67	0,67	0,67	0,67	0,67	0,67	0,67	0,67
1700000006011011	29-040-033-00075-005	207002	LIMONERO-FINO	R	433	11,60	1,66	1,66	1,66	1,66	1,66	1,66	1,66	1,66	1,66
1700000006011012	29-040-033-00075-004	207004	LIMONERO-VERNA	R	433	9,50	0,07	0,07	0,07	0,07	0,07	0,07	0,07	0,07	0,07
1700000006011013	29-040-033-00093-001	207004	LIMONERO-VERNA	R	433	10,50	0,79	0,79	0,79	0,79	0,79	0,79	0,79	0,79	0,79
1700000006011014	29-040-033-09003-004	207004	LIMONERO-VERNA	R	433	7,60	0,05	0,05	0,05	0,05	0,05	0,05	0,05	0,05	0,05
1700000006011020	29-040-032-00040-004	207004	LIMONERO-VERNA	R	433	17,00	1,81	1,81	1,81	1,81	1,81	1,81	1,81	1,81	1,81

(1) Superficie declarada admisible ajustada con la superficie comprometida.
(2) Factor de penalización valorando el alcance para el tipo de compromiso.

Puede verificar la integridad de una copia de este documento mediante la lectura del código QR adjunto o mediante el acceso a la dirección <https://ws050.juntadeandalucia.es/verificarFirma> indicando el código de VERIFICACIÓN

FIRMADO POR	JUAN JOSE SOLER GARCIA	FECHA	03/07/2024	
	ROCIO GUIJARRO MILLAN			
VERIFICACIÓN	Pk2jmWGPZXYL7RLHCHYYEGKUBFR96	PÁGINA	453/1071	

**APELLIDOS Y NOMBRE / RAZÓN SOCIAL**

GONZALEZ FLORIDO FRANCISCO

NIF

****7456*

EXPEDIENTE

1149355

ANUALIDAD DE PAGO

1ª

IMPORTE POR ANUALIDAD

	2023	2024	2025	2026	2027
IMPORTE MÁXIMO SUBVENCIONABLE	793,73 €	793,73 €	793,73 €	793,73 €	793,73 €
IMPORTE MEDIO DE TRANSFERENCIA (€/ha)	307,65 €	307,65 €	307,65 €	307,65 €	307,65 €

RESUMEN DE UNIDADES

Cód	GRUPO DE PAGO	Sup. Dec. Admisible (ha)	Sup. Comprometida (ha)	Sup. ajustada compromiso (I) (ha)	% sobredec.	Sup. Propuesta (ha)	Importe Declarado	Importe Topado	Importe Propuesto	Importe tras sobredec.
433	FRUTALES REGADÍO	2,73		2,27	0,00	2,27	793,73	793,73	793,73	793,73
434	HERBÁCEOS NO ELEGIBLES	0,31		0,31	0,00	0,31	0,00	0,00	0,00	0,00
TOTAL		3,04	2,58	2,58		2,58	793,73	793,73	793,73	793,73

APLICACIÓN DE REDUCCIONES Y PENALIZACIONES

GRUPO DE PAGO	Importe Calculado	Importe prereduc.	Criterios de subvencionabilidad y compromisos	Presentación tardía	Omisión declaración	Condicionabilidad	PROPUESTO (Euros)
FRUTALES REGADÍO	793,73	793,73	0,00	0,00	2,00	0,00	777,86
HERBÁCEOS NO ELEGIBLES	0,00	0,00	0,00	0,00	2,00	0,00	0,00
TOTAL	793,73	793,73					777,86

RESUMEN DE PAGOS

	IMPORTE (Euros)			
	PROPUESTO	FEADER (Eje 2)	MAPA	CAPADR
PROPUESTO	777,86	661,18	76,31	40,37

RECINTOS PROPUESTOS

REF.	REFERENCIA SIGPAC	CULTIVO DESCRIPCIÓN CULTIVO	S/R G.PAGO	PEND. MEDIA (%)	SUP. DEC. ADMISIBLE (ha)	SUP. COMPROM. (ha)	SUP. AJUSTADA COMPR.(I) (ha)	SUP. CONV. SIGPAC (ha)	SUP. CERTIF. (ha)	SUP. CAMPO (ha)	SUP. CAMPO DETER. CULT. DECLARADO (ha)	SUP. DEC. REDUCIDA (ha)	SUP. PROPUESTA (ha)
-1404629	29-080-014-00045-004	207202 LIMONERO-FINO 95	R	433	19,60	0,13	0,13	0,13	0,13			0,13	0,13
-1404628	29-080-014-00045-005	208003 POMELO O TORONJA-STAR RUBY	R	433	15,60	0,12	0,12	0,12	0,12			0,12	0,12
-107089	29-080-014-00043-002	206308 NARANJO-VALENCIA LATE	R	433	3,50	0,05	0,05	0,05	0,05			0,05	0,05
1700000005446997	29-080-005-00062-003	206308 NARANJO-VALENCIA LATE	R	433	1,50	0,26	0,26	0,26	0,26			0,26	0,26
1700000005447002	29-080-004-00077-001	207202 LIMONERO-FINO 95	R	433	5,60	0,51	0,51	0,51	0,51			0,51	0,51
1700000005447003	29-080-004-00077-004	207004 LIMONERO-VERNA	R	433	37,20	0,05	0,05	0,05	0,05			0,05	0,05
1700000005447004	29-080-005-00062-002	207202 LIMONERO-FINO 95	R	433	2,80	0,51	0,51	0,51	0,51			0,51	0,51
1700000005447006	29-080-014-00044-001	207004 LIMONERO-VERNA	R	433	3,80	0,05	0,05	0,05	0,05			0,05	0,05
1700000005447007	29-080-014-00045-001	207004 LIMONERO-VERNA	R	433	14,10	0,43	0,43	0,43	0,43			0,43	0,43
1700000005447008	29-080-014-00046-001	207004 LIMONERO-VERNA	R	433	4,70	0,16	0,16	0,16	0,16			0,16	0,16
1700000005447001	29-080-014-00044-008	20000 BARBECHO TRADICIONAL-SIN VARIEDAD	R	434	9,20	0,31	0,31	0,31	0,31			0,31	0,31

INCIDENCIAS**INCIDENCIA DESCRIPCIÓN**

- 256 Solicitud con recintos no declarados en campaña actual con una reducción por omisión de superficie superior al 3%
CÓDIGO PARA EL PORCENTAJE DE REDUCCIÓN POR OMISIÓN QUE CORRESPONDE A LA SOLICITUD:2
- 8227 Línea de declaración monitorizada en la que no ha habido respuesta por parte del productor y, por tanto, sin Juicio Experto de campo.
Ref:1700000005447005 Recinto:29-080-014-00043-00001 Cultivo:207004 LIMONERO-VERNA
- 100400 Recinto con cultivo, variedad, régimen de explotación o uso Sigpac no compatible con la operación solicitada (Anexo IV.I Cultivos y variedades elegibles para las Intervenciones. Orden de 28 de marzo de 2023).
Ref:1700000005446996 Recinto:29-080-014-00042-00001 Cultivo:206308 NARANJO-VALENCIA LATE Secano Uso:CI
- 100424 Solicita recinto que no está comprometido para la operación.
Ref:1700000005446996 Recinto:29-080-014-00042-00001 Cultivo:206308 NARANJO-VALENCIA LATE Secano
Ref:1700000005447005 Recinto:29-080-014-00043-00001 Cultivo:207004 LIMONERO-VERNA Regadio

(1) Superficie declarada admisible ajustada con la superficie comprometida.

(2) Factor de penalización valorando el alcance para el tipo de compromiso.

Puede verificar la integridad de una copia de este documento mediante la lectura del código QR adjunto o mediante el acceso a la dirección <https://ws050.juntadeandalucia.es/verificarFirma> indicando el código de VERIFICACIÓN

FIRMADO POR	JUAN JOSE SOLER GARCIA	FECHA	03/07/2024	
	ROCIO GUIJARRO MILLAN			
VERIFICACIÓN	Pk2jmWGPZXRyL7RLHCHYYEGKUBFR96	PÁGINA	454/1071	



APELLIDOS Y NOMBRE / RAZÓN SOCIAL
GONZÁLEZ GARCÍA VANESA MARÍA

NIF
****7518*

EXPEDIENTE
1109962

ANUALIDAD DE PAGO
1ª

IMPORTE POR ANUALIDAD

	2023	2024	2025	2026	2027
IMPORTE MÁXIMO SUBVENCIONABLE	4.048,35 €	4.048,35 €	4.048,35 €	4.048,35 €	4.048,35 €
IMPORTE MEDIO DE TRANSFERENCIA (€/ha)	79,69 €	79,69 €	79,69 €	79,69 €	79,69 €

RESUMEN DE UNIDADES

Cód	GRUPO DE PAGO	Sup. Dec. Admisible (ha)	Sup. Comprometida (ha)	Sup. ajustada compromiso (I) (ha)	% sobredec.	Sup. Propuesta (ha)	Importe Declarado	Importe Topado	Importe Propuesto	Importe tras sobredec.
428	PASTOS ASOCIADOS A GANADERÍA ECOLÓGICA	50,99		50,80	0,00	50,80	4.173,22	4.048,35	4.048,35	4.048,35
TOTAL		50,99	50,80	50,80		50,80	4.173,22	4.048,35	4.048,35	4.048,35

APLICACIÓN DE REDUCCIONES Y PENALIZACIONES

GRUPO DE PAGO	Importe Calculado	Importe prereduc.	Criterios de subvencionabilidad y compromisos	Presentación tardía	Omisión declaración	Condicionality	IMPORTE (Euros) PROPUESTO
PASTOS ASOCIADOS A GANADERÍA	4.048,35	4.048,35	0,00	0,00	0,00	0,00	4.048,35
TOTAL	4.048,35	4.048,35					4.048,35

RESUMEN DE PAGOS

	IMPORTE (Euros)			
	PROPUESTO	FEADER (Eje 2)	MAPA	CAPADR
PROPUESTO	4.048,35	3.441,10	397,14	210,11

RECINTOS PROPUESTOS

REF.	REFERENCIA SIGPAC	CULTIVO DESCRIPCIÓN CULTIVO	S/R	G.PAGO	PEND. MEDIA (%)	SUP. DEC. ADMISIBLE (ha)	SUP. COMPROM. (ha)	SUP. AJUSTADA COMPR.(I) (ha)	SUP. CONV. SIGPAC (ha)	SUP. CERTIF. (ha)	SUP. CAMPO (ha)	SUP. CAMPO DETER. CULT. DECLARADO (ha)	SUP. DEC. REDUCIDA (ha)	SUP. PROPUESTA (ha)
-1141091	29-041-006-00043-004	62000 PASTOS PERMANENTES DE 5 O MAS AÑOS-SIN VARIEDAD	S	428	33,90	4,66	4,66	4,66		13,30			4,66	4,66
-534665	29-041-006-00035-002	62000 PASTOS PERMANENTES DE 5 O MAS AÑOS-SIN VARIEDAD	S	428	21,40	6,30	6,14	6,14		6,30			6,14	6,14
-443129	29-041-006-00035-001	62000 PASTOS PERMANENTES DE 5 O MAS AÑOS-SIN VARIEDAD	S	428	31,80	3,75	3,75	3,75		8,33			3,75	3,75
-443017	29-041-012-00068-004	63000 PASTOS DE MENOS DE 5 AÑOS-SIN VARIEDAD	S	428	6,40	0,10	0,10	0,10		0,10			0,10	0,10
-442988	29-041-012-00070-003	63000 PASTOS DE MENOS DE 5 AÑOS-SIN VARIEDAD	S	428	8,60	0,13	0,13	0,13		0,13			0,13	0,13
4104368	29-041-006-00043-003	62000 PASTOS PERMANENTES DE 5 O MAS AÑOS-SIN VARIEDAD	S	428	19,90	0,02	0,02	0,02		0,04			0,02	0,02
4104377	29-041-006-00028-004	62000 PASTOS PERMANENTES DE 5 O MAS AÑOS-SIN VARIEDAD	S	428	28,30	1,25	1,25	1,25		3,56			1,25	1,25
4104379	29-041-006-00028-005	62000 PASTOS PERMANENTES DE 5 O MAS AÑOS-SIN VARIEDAD	S	428	17,30	16,94	16,94	16,94		19,93			16,94	16,94
4104403	29-041-006-00027-004	62000 PASTOS PERMANENTES DE 5 O MAS AÑOS-SIN VARIEDAD	S	428	24,40	0,17	0,17	0,17		0,67			0,17	0,17
4104410	29-041-006-00027-005	62000 PASTOS PERMANENTES DE 5 O MAS AÑOS-SIN VARIEDAD	S	428	25,10	1,38	1,38	1,38		3,94			1,38	1,38
4104422	29-041-004-00090-003	62000 PASTOS PERMANENTES DE 5 O MAS AÑOS-SIN VARIEDAD	S	428	10,80	0,53	0,53	0,53		0,71			0,53	0,53
4104522	29-041-004-00089-001	62000 PASTOS PERMANENTES DE 5 O MAS AÑOS-SIN VARIEDAD	S	428	27,80	6,42	6,39	6,39		11,67			6,39	6,39
4104524	29-041-004-00126-002	62000 PASTOS PERMANENTES DE 5 O MAS AÑOS-SIN VARIEDAD	S	428	28,50	1,06	1,06	1,06		3,02			1,06	1,06
4104529	29-041-004-00126-003	62000 PASTOS PERMANENTES DE 5 O MAS AÑOS-SIN VARIEDAD	S	428	16,70	2,87	2,87	2,87		3,38			2,87	2,87
4580687	29-041-012-00069-003	62000 PASTOS PERMANENTES DE 5 O MAS AÑOS-SIN VARIEDAD	S	428	9,70	0,71	0,71	0,71		1,09			0,71	0,71
4580699	29-041-012-00070-002	62000 PASTOS PERMANENTES DE 5 O MAS AÑOS-SIN VARIEDAD	S	428	31,40	1,73	1,73	1,73		3,14			1,73	1,73
4580711	29-041-012-00068-003	63000 PASTOS DE MENOS DE 5 AÑOS-SIN VARIEDAD	S	428	8,60	1,16	1,16	1,16		1,16			1,16	1,16
4580753	29-041-006-00036-001	62000 PASTOS PERMANENTES DE 5 O MAS AÑOS-SIN VARIEDAD	S	428	36,00	1,81	1,81	1,81		2,13			1,81	1,81

(1) Superficie declarada admisible ajustada con la superficie comprometida.
(2) Factor de penalización valorando el alcance para el tipo de compromiso.

Puede verificar la integridad de una copia de este documento mediante la lectura del código QR adjunto o mediante el acceso a la dirección <https://ws050.juntadeandalucia.es/verificarFirma> indicando el código de VERIFICACIÓN

FIRMADO POR	JUAN JOSE SOLER GARCIA	FECHA	03/07/2024	
	ROCIO GUIJARRO MILLAN			
VERIFICACIÓN	Pk2jmWGPZXR7L7RLHCHYYEGKUBFR96	PÁGINA	455/1071	

**INCIDENCIAS****INCIDENCIA DESCRIPCIÓN**

4272	Verifica que las líneas de declaración de las Solicitudes Únicas no tienen solapes con la capa de Retroactividad Gráfica (ambas de la misma campaña) a nivel de expediente/línea de declaración gráfica de la solicitud. Ref:4104522 Recinto:29-041-004-00089-00001 Cultivo: - Agregado de la referencia del recinto.:0 Zona de la referencia del recinto.:0 Superficie solapada.:0,03 Id. Incid.:95939747 Ref:-534665 Recinto:29-041-006-00035-00002 Cultivo: - Agregado de la referencia del recinto.:0 Zona de la referencia del recinto.:0 Superficie solapada.:0,16 Id. Incid.:95939746
100400	Recinto con cultivo, variedad, régimen de explotación o uso Sigpac no compatible con la operación solicitada (Anexo IV.I Cultivos y variedades elegibles para las Intervenciones. Orden de 28 de marzo de 2023). Ref:4104394 Recinto:29-041-006-00027-00001 Cultivo:241000 MEZCLA VEZA - AVENA-SIN VARIEDAD Secano Uso:PS Ref:4104365 Recinto:29-041-006-00043-00001 Cultivo:241000 MEZCLA VEZA - AVENA-SIN VARIEDAD Secano Uso:PS
100407	Explotación solicitada no forma parte de ningún organismo de control autorizado para la producción ecológica en Andalucía o fecha de inscripción posterior al plazo establecido (Anexo I. Criterios de Subvencionabilidad. Orden 28 de marzo de 2023). Explotación:ES290410000106 Especie:OVINA Explotación:ES290410000301 Especie:CAPRINA
100411	Recinto no admisible por no estar asociado en SIGGAN a una explotación ganadera admisible (Artículo 10 de la Orden de 28 de marzo de 2023). Ref:1700000005354965 Recinto:29-041-031-00017-00002 Cultivo:62000 PASTOS PERMANENTES DE 5 O MAS AÑOS-SIN VARIEDAD Secano Ref:1700000005354968 Recinto:29-041-031-00017-00004 Cultivo:62000 PASTOS PERMANENTES DE 5 O MAS AÑOS-SIN VARIEDAD Secano
100424	Solicita recinto que no está comprometido para la operación. Ref:4104411 Recinto:29-041-004-00090-00001 Cultivo:62000 PASTOS PERMANENTES DE 5 O MAS AÑOS-SIN VARIEDAD Secano Ref:4104415 Recinto:29-041-004-00090-00002 Cultivo:62000 PASTOS PERMANENTES DE 5 O MAS AÑOS-SIN VARIEDAD Secano Ref:4104394 Recinto:29-041-006-00027-00001 Cultivo:241000 MEZCLA VEZA - AVENA-SIN VARIEDAD Secano Ref:4104375 Recinto:29-041-006-00028-00003 Cultivo:62000 PASTOS PERMANENTES DE 5 O MAS AÑOS-SIN VARIEDAD Secano Ref:4104365 Recinto:29-041-006-00043-00001 Cultivo:241000 MEZCLA VEZA - AVENA-SIN VARIEDAD Secano Ref:-442963 Recinto:29-041-012-00069-00005 Cultivo:62000 PASTOS PERMANENTES DE 5 O MAS AÑOS-SIN VARIEDAD Secano Ref:1700000005354965 Recinto:29-041-031-00017-00002 Cultivo:62000 PASTOS PERMANENTES DE 5 O MAS AÑOS-SIN VARIEDAD Secano Ref:1700000005354968 Recinto:29-041-031-00017-00004 Cultivo:62000 PASTOS PERMANENTES DE 5 O MAS AÑOS-SIN VARIEDAD Secano

Datos considerados para el Cálculo de la Carga Ganadera mínima y máxima del expediente

Explotación	Especie	Inscrito en Sipea y Admisible	Ugm Calculada para CG Mínima	Ugm Calculada para CG Máxima
ES290410000106	OVINA	NO	0,00	30,88
ES290410000113	BOVINA	SI	34,85	34,85
ES290410000301	BOVINA	SI	211,37	211,37
ES290410000301	CAPRINA	NO	0,00	2,64
			246,22	279,74

Superficie determinada para Cálculo Carga Ganadera Mínima: 844,43 ha

Superficie determinada para Cálculo Carga Ganadera Máxima: 844,43 ha

Los importes del Grupo de Pago de pastos de este expediente han sido ajustados por no llegar a la carga ganadera mínima de 0,3

Carga Ganadera Mínima Expediente: 0,29 ugm/ha

Carga Ganadera Máxima Expediente: 0,33 ugm/ha

Recintos Determinados para el Cálculo de Garga Ganadera Mínima

REF.	REFERENCIA SIGPAC	CULTIVO	DESCRIPCIÓN CULTIVO	S/R	SUP. PROPUESTA (ha)
-1528455	29-041-006-00003-00002	63000	PASTOS DE MENOS DE 5 AÑOS-SIN VARIEDAD	S	1,94
-1458887	29-041-028-00358-00017	62000	PASTOS PERMANENTES DE 5 O MAS AÑOS-SIN VARIEDAD	S	0,39
-1458886	29-041-028-00358-00015	63000	PASTOS DE MENOS DE 5 AÑOS-SIN VARIEDAD	R	0,07
-1458885	29-041-028-00358-00014	62000	PASTOS PERMANENTES DE 5 O MAS AÑOS-SIN VARIEDAD	S	0,28
-1458884	29-041-028-00358-00003	63000	PASTOS DE MENOS DE 5 AÑOS-SIN VARIEDAD	R	2,93
-1458882	29-041-025-00064-00003	62000	PASTOS PERMANENTES DE 5 O MAS AÑOS-SIN VARIEDAD	S	18,13
-1458880	29-041-006-00214-00002	63000	PASTOS DE MENOS DE 5 AÑOS-SIN VARIEDAD	S	0,02
-1293724	29-041-028-00065-00012	63000	PASTOS DE MENOS DE 5 AÑOS-SIN VARIEDAD	S	5,54

(1) Superficie declarada admisible ajustada con la superficie comprometida.
(2) Factor de penalización valorando el alcance para el tipo de compromiso.Puede verificar la integridad de una copia de este documento mediante la lectura del código QR adjunto o mediante el acceso a la dirección <https://ws050.juntadeandalucia.es/verificarFirma> indicando el código de VERIFICACIÓN

FIRMADO POR	JUAN JOSE SOLER GARCIA	FECHA	03/07/2024
	ROCIO GUIJARRO MILLAN		
VERIFICACIÓN	Pk2jmWGPZXYL7RLHCHYYEGKUBFR96	PÁGINA	456/1071



**Datos considerados para el Cálculo de la Carga Ganadera mínima y máxima del expediente****Recintos Determinados para el Cálculo de Garga Ganadera Mínima**

REF.	REFERENCIA SIGPAC	CULTIVO	DESCRIPCIÓN CULTIVO	S/R	SUP. PROPUESTA (ha)
-1293723	29-041-028-00065-00015	63000	PASTOS DE MENOS DE 5 AÑOS-SIN VARIEDAD	S	1,64
-1293722	29-041-028-00067-00001	63000	PASTOS DE MENOS DE 5 AÑOS-SIN VARIEDAD	S	6,94
-1293537	29-041-004-00102-00002	63000	PASTOS DE MENOS DE 5 AÑOS-SIN VARIEDAD	S	4,25
-1293532	29-041-004-00103-00003	63000	PASTOS DE MENOS DE 5 AÑOS-SIN VARIEDAD	S	3,68
-1142416	29-041-006-00044-00001	63000	PASTOS DE MENOS DE 5 AÑOS-SIN VARIEDAD	S	0,54
-1141091	29-041-006-00043-00004	62000	PASTOS PERMANENTES DE 5 O MAS AÑOS-SIN VARIEDAD	S	4,66
-882161	29-041-006-00043-00005	62000	PASTOS PERMANENTES DE 5 O MAS AÑOS-SIN VARIEDAD	S	0,05
-534665	29-041-006-00035-00002	62000	PASTOS PERMANENTES DE 5 O MAS AÑOS-SIN VARIEDAD	S	6,14
-443129	29-041-006-00035-00001	62000	PASTOS PERMANENTES DE 5 O MAS AÑOS-SIN VARIEDAD	S	3,75
-443017	29-041-012-00068-00004	63000	PASTOS DE MENOS DE 5 AÑOS-SIN VARIEDAD	S	0,10
-442988	29-041-012-00070-00003	63000	PASTOS DE MENOS DE 5 AÑOS-SIN VARIEDAD	S	0,13
4104368	29-041-006-00043-00003	62000	PASTOS PERMANENTES DE 5 O MAS AÑOS-SIN VARIEDAD	S	0,02
4104377	29-041-006-00028-00004	62000	PASTOS PERMANENTES DE 5 O MAS AÑOS-SIN VARIEDAD	S	1,25
4104379	29-041-006-00028-00005	62000	PASTOS PERMANENTES DE 5 O MAS AÑOS-SIN VARIEDAD	S	16,94
4104403	29-041-006-00027-00004	62000	PASTOS PERMANENTES DE 5 O MAS AÑOS-SIN VARIEDAD	S	0,17
4104410	29-041-006-00027-00005	62000	PASTOS PERMANENTES DE 5 O MAS AÑOS-SIN VARIEDAD	S	1,38
4104422	29-041-004-00090-00003	62000	PASTOS PERMANENTES DE 5 O MAS AÑOS-SIN VARIEDAD	S	0,53
4104522	29-041-004-00089-00001	62000	PASTOS PERMANENTES DE 5 O MAS AÑOS-SIN VARIEDAD	S	6,39
4104524	29-041-004-00126-00002	62000	PASTOS PERMANENTES DE 5 O MAS AÑOS-SIN VARIEDAD	S	1,06
4104529	29-041-004-00126-00003	62000	PASTOS PERMANENTES DE 5 O MAS AÑOS-SIN VARIEDAD	S	2,87
4580687	29-041-012-00069-00003	62000	PASTOS PERMANENTES DE 5 O MAS AÑOS-SIN VARIEDAD	S	0,71
4580699	29-041-012-00070-00002	62000	PASTOS PERMANENTES DE 5 O MAS AÑOS-SIN VARIEDAD	S	1,73
4580711	29-041-012-00068-00003	63000	PASTOS DE MENOS DE 5 AÑOS-SIN VARIEDAD	S	1,16
4580753	29-041-006-00036-00001	62000	PASTOS PERMANENTES DE 5 O MAS AÑOS-SIN VARIEDAD	S	1,81
5267780	29-041-006-00029-00001	62000	PASTOS PERMANENTES DE 5 O MAS AÑOS-SIN VARIEDAD	S	4,68
5267781	29-041-006-00029-00002	62000	PASTOS PERMANENTES DE 5 O MAS AÑOS-SIN VARIEDAD	S	6,53
5267784	29-041-006-00038-00001	62000	PASTOS PERMANENTES DE 5 O MAS AÑOS-SIN VARIEDAD	S	0,96
5322872	29-041-004-00050-00001	62000	PASTOS PERMANENTES DE 5 O MAS AÑOS-SIN VARIEDAD	S	25,04
5322966	29-041-004-00051-00001	63000	PASTOS DE MENOS DE 5 AÑOS-SIN VARIEDAD	R	4,35
5322979	29-041-004-00051-00003	62000	PASTOS PERMANENTES DE 5 O MAS AÑOS-SIN VARIEDAD	S	0,76
5322988	29-041-028-00068-00002	63000	PASTOS DE MENOS DE 5 AÑOS-SIN VARIEDAD	R	2,61
5323013	29-041-028-00068-00001	62000	PASTOS PERMANENTES DE 5 O MAS AÑOS-SIN VARIEDAD	S	0,23
5323100	29-041-028-00078-00002	63000	PASTOS DE MENOS DE 5 AÑOS-SIN VARIEDAD	S	2,65
5323105	29-041-028-00071-00002	63000	PASTOS DE MENOS DE 5 AÑOS-SIN VARIEDAD	S	2,74
5492799	29-041-006-00039-00001	62000	PASTOS PERMANENTES DE 5 O MAS AÑOS-SIN VARIEDAD	S	2,42
5492808	29-041-006-00042-00001	62000	PASTOS PERMANENTES DE 5 O MAS AÑOS-SIN VARIEDAD	S	2,94
5492835	29-041-006-00042-00003	62000	PASTOS PERMANENTES DE 5 O MAS AÑOS-SIN VARIEDAD	S	0,97
5492842	29-041-009-00024-00002	62000	PASTOS PERMANENTES DE 5 O MAS AÑOS-SIN VARIEDAD	S	18,62
5492843	29-041-009-00024-00003	62000	PASTOS PERMANENTES DE 5 O MAS AÑOS-SIN VARIEDAD	S	1,64
5496084	29-041-004-00049-00002	62000	PASTOS PERMANENTES DE 5 O MAS AÑOS-SIN	S	10,81

(1) Superficie declarada admisible ajustada con la superficie comprometida.
(2) Factor de penalización valorando el alcance para el tipo de compromiso.

Puede verificar la integridad de una copia de este documento mediante la lectura del código QR adjunto o mediante el acceso a la dirección <https://ws050.juntadeandalucia.es/verificarFirma> indicando el código de VERIFICACIÓN

FIRMADO POR	JUAN JOSE SOLER GARCIA	FECHA	03/07/2024	
	ROCIO GUIJARRO MILLAN			
VERIFICACIÓN	Pk2jmWGPZXRYL7RLHCHYYEGKUBFR96	PÁGINA	457/1071	

**Datos considerados para el Cálculo de la Carga Ganadera mínima y máxima del expediente****Recintos Determinados para el Cálculo de Garga Ganadera Mínima**

REF.	REFERENCIA SIGPAC	CULTIVO	DESCRIPCIÓN CULTIVO	S/R	SUP. PROPUESTA (ha)
5496085	29-041-004-00049-00003	62000	PASTOS PERMANENTES DE 5 O MAS AÑOS-SIN VARIEDAD	S	0,09
5496086	29-041-004-00049-00004	62000	PASTOS PERMANENTES DE 5 O MAS AÑOS-SIN VARIEDAD	S	1,03
5496087	29-041-004-00049-00005	62000	PASTOS PERMANENTES DE 5 O MAS AÑOS-SIN VARIEDAD	S	4,65
5496088	29-041-004-00049-00006	62000	PASTOS PERMANENTES DE 5 O MAS AÑOS-SIN VARIEDAD	S	0,42
6829856	29-041-023-00142-00004	63000	PASTOS DE MENOS DE 5 AÑOS-SIN VARIEDAD	S	0,48
6829857	29-041-023-00142-00006	63000	PASTOS DE MENOS DE 5 AÑOS-SIN VARIEDAD	S	0,38
6829865	29-041-003-00003-00003	62000	PASTOS PERMANENTES DE 5 O MAS AÑOS-SIN VARIEDAD	S	0,03
6829866	29-041-003-00003-00004	62000	PASTOS PERMANENTES DE 5 O MAS AÑOS-SIN VARIEDAD	S	516,60
6829867	29-041-003-00003-00006	62000	PASTOS PERMANENTES DE 5 O MAS AÑOS-SIN VARIEDAD	S	32,63
6829868	29-041-003-00003-00007	62000	PASTOS PERMANENTES DE 5 O MAS AÑOS-SIN VARIEDAD	S	49,05
6829869	29-041-003-00003-00011	62000	PASTOS PERMANENTES DE 5 O MAS AÑOS-SIN VARIEDAD	S	0,16
6829906	29-041-004-00103-00004	62000	PASTOS PERMANENTES DE 5 O MAS AÑOS-SIN VARIEDAD	S	0,03
6921114	29-041-028-00070-00002	62000	PASTOS PERMANENTES DE 5 O MAS AÑOS-SIN VARIEDAD	S	0,08
170000005354965	29-041-031-00017-00002	62000	PASTOS PERMANENTES DE 5 O MAS AÑOS-SIN VARIEDAD	S	48,34
170000005354968	29-041-031-00017-00004	62000	PASTOS PERMANENTES DE 5 O MAS AÑOS-SIN VARIEDAD	S	5,31

Recintos Determinados para el Cálculo de Garga Ganadera Máxima

REF.	REFERENCIA SIGPAC	CULTIVO	DESCRIPCIÓN CULTIVO	S/R	SUP. PROPUESTA (ha)
-1528455	29-041-006-00003-00002	63000	PASTOS DE MENOS DE 5 AÑOS-SIN VARIEDAD	S	1,94
-1458887	29-041-028-00358-00017	62000	PASTOS PERMANENTES DE 5 O MAS AÑOS-SIN VARIEDAD	S	0,39
-1458886	29-041-028-00358-00015	63000	PASTOS DE MENOS DE 5 AÑOS-SIN VARIEDAD	R	0,07
-1458885	29-041-028-00358-00014	62000	PASTOS PERMANENTES DE 5 O MAS AÑOS-SIN VARIEDAD	S	0,28
-1458884	29-041-028-00358-00003	63000	PASTOS DE MENOS DE 5 AÑOS-SIN VARIEDAD	R	2,93
-1458883	29-041-025-00085-00034	62000	PASTOS PERMANENTES DE 5 O MAS AÑOS-SIN VARIEDAD	S	0,00
-1458882	29-041-025-00064-00003	62000	PASTOS PERMANENTES DE 5 O MAS AÑOS-SIN VARIEDAD	S	18,13
-1458881	29-041-006-09012-00006	62000	PASTOS PERMANENTES DE 5 O MAS AÑOS-SIN VARIEDAD	S	0,00
-1458880	29-041-006-00214-00002	63000	PASTOS DE MENOS DE 5 AÑOS-SIN VARIEDAD	S	0,02
-1293724	29-041-028-00065-00012	63000	PASTOS DE MENOS DE 5 AÑOS-SIN VARIEDAD	S	5,54
-1293723	29-041-028-00065-00015	63000	PASTOS DE MENOS DE 5 AÑOS-SIN VARIEDAD	S	1,64
-1293722	29-041-028-00067-00001	63000	PASTOS DE MENOS DE 5 AÑOS-SIN VARIEDAD	S	6,94
-1293537	29-041-004-00102-00002	63000	PASTOS DE MENOS DE 5 AÑOS-SIN VARIEDAD	S	4,25
-1293532	29-041-004-00103-00003	63000	PASTOS DE MENOS DE 5 AÑOS-SIN VARIEDAD	S	3,68
-1142416	29-041-006-00044-00001	63000	PASTOS DE MENOS DE 5 AÑOS-SIN VARIEDAD	S	0,54
-1141091	29-041-006-00043-00004	62000	PASTOS PERMANENTES DE 5 O MAS AÑOS-SIN VARIEDAD	S	4,66
-1067912	29-041-006-00025-00006	62000	PASTOS PERMANENTES DE 5 O MAS AÑOS-SIN VARIEDAD	S	0,00
-882161	29-041-006-00043-00005	62000	PASTOS PERMANENTES DE 5 O MAS AÑOS-SIN VARIEDAD	S	0,05
-534665	29-041-006-00035-00002	62000	PASTOS PERMANENTES DE 5 O MAS AÑOS-SIN VARIEDAD	S	6,14
-443129	29-041-006-00035-00001	62000	PASTOS PERMANENTES DE 5 O MAS AÑOS-SIN VARIEDAD	S	3,75
-443017	29-041-012-00068-00004	63000	PASTOS DE MENOS DE 5 AÑOS-SIN VARIEDAD	S	0,10
-442988	29-041-012-00070-00003	63000	PASTOS DE MENOS DE 5 AÑOS-SIN VARIEDAD	S	0,13

(1) Superficie declarada admisible ajustada con la superficie comprometida.
(2) Factor de penalización valorando el alcance para el tipo de compromiso.

Puede verificar la integridad de una copia de este documento mediante la lectura del código QR adjunto o mediante el acceso a la dirección <https://ws050.juntadeandalucia.es/verificarFirma> indicando el código de VERIFICACIÓN

FIRMADO POR	JUAN JOSE SOLER GARCIA	FECHA	03/07/2024	
	ROCIO GUIJARRO MILLAN			
VERIFICACIÓN	Pk2jmWGPZXYL7RLHCHYYEGKUBFR96	PÁGINA	458/1071	

**Datos considerados para el Cálculo de la Carga Ganadera mínima y máxima del expediente****Recintos Determinados para el Cálculo de Garga Ganadera Máxima**

REF.	REFERENCIA SIGPAC	CULTIVO	DESCRIPCIÓN CULTIVO	S/R	SUP. PROPUESTA (ha)
-442963	29-041-012-00069-00005	62000	PASTOS PERMANENTES DE 5 O MAS AÑOS-SIN VARIEDAD	S	0,00
4104368	29-041-006-00043-00003	62000	PASTOS PERMANENTES DE 5 O MAS AÑOS-SIN VARIEDAD	S	0,02
4104375	29-041-006-00028-00003	62000	PASTOS PERMANENTES DE 5 O MAS AÑOS-SIN VARIEDAD	S	0,00
4104377	29-041-006-00028-00004	62000	PASTOS PERMANENTES DE 5 O MAS AÑOS-SIN VARIEDAD	S	1,25
4104379	29-041-006-00028-00005	62000	PASTOS PERMANENTES DE 5 O MAS AÑOS-SIN VARIEDAD	S	16,94
4104403	29-041-006-00027-00004	62000	PASTOS PERMANENTES DE 5 O MAS AÑOS-SIN VARIEDAD	S	0,17
4104410	29-041-006-00027-00005	62000	PASTOS PERMANENTES DE 5 O MAS AÑOS-SIN VARIEDAD	S	1,38
4104411	29-041-004-00090-00001	62000	PASTOS PERMANENTES DE 5 O MAS AÑOS-SIN VARIEDAD	S	0,00
4104415	29-041-004-00090-00002	62000	PASTOS PERMANENTES DE 5 O MAS AÑOS-SIN VARIEDAD	S	0,00
4104422	29-041-004-00090-00003	62000	PASTOS PERMANENTES DE 5 O MAS AÑOS-SIN VARIEDAD	S	0,53
4104522	29-041-004-00089-00001	62000	PASTOS PERMANENTES DE 5 O MAS AÑOS-SIN VARIEDAD	S	6,39
4104524	29-041-004-00126-00002	62000	PASTOS PERMANENTES DE 5 O MAS AÑOS-SIN VARIEDAD	S	1,06
4104529	29-041-004-00126-00003	62000	PASTOS PERMANENTES DE 5 O MAS AÑOS-SIN VARIEDAD	S	2,87
4580687	29-041-012-00069-00003	62000	PASTOS PERMANENTES DE 5 O MAS AÑOS-SIN VARIEDAD	S	0,71
4580699	29-041-012-00070-00002	62000	PASTOS PERMANENTES DE 5 O MAS AÑOS-SIN VARIEDAD	S	1,73
4580711	29-041-012-00068-00003	63000	PASTOS DE MENOS DE 5 AÑOS-SIN VARIEDAD	S	1,16
4580753	29-041-006-00036-00001	62000	PASTOS PERMANENTES DE 5 O MAS AÑOS-SIN VARIEDAD	S	1,81
5267780	29-041-006-00029-00001	62000	PASTOS PERMANENTES DE 5 O MAS AÑOS-SIN VARIEDAD	S	4,68
5267781	29-041-006-00029-00002	62000	PASTOS PERMANENTES DE 5 O MAS AÑOS-SIN VARIEDAD	S	6,53
5267784	29-041-006-00038-00001	62000	PASTOS PERMANENTES DE 5 O MAS AÑOS-SIN VARIEDAD	S	0,96
5267807	29-041-006-00026-00001	62000	PASTOS PERMANENTES DE 5 O MAS AÑOS-SIN VARIEDAD	S	0,00
5322872	29-041-004-00050-00001	62000	PASTOS PERMANENTES DE 5 O MAS AÑOS-SIN VARIEDAD	S	25,04
5322966	29-041-004-00051-00001	63000	PASTOS DE MENOS DE 5 AÑOS-SIN VARIEDAD	R	4,35
5322979	29-041-004-00051-00003	62000	PASTOS PERMANENTES DE 5 O MAS AÑOS-SIN VARIEDAD	S	0,76
5322988	29-041-028-00068-00002	63000	PASTOS DE MENOS DE 5 AÑOS-SIN VARIEDAD	R	2,61
5323013	29-041-028-00068-00001	62000	PASTOS PERMANENTES DE 5 O MAS AÑOS-SIN VARIEDAD	S	0,23
5323100	29-041-028-00078-00002	63000	PASTOS DE MENOS DE 5 AÑOS-SIN VARIEDAD	S	2,65
5323105	29-041-028-00071-00002	63000	PASTOS DE MENOS DE 5 AÑOS-SIN VARIEDAD	S	2,74
5492799	29-041-006-00039-00001	62000	PASTOS PERMANENTES DE 5 O MAS AÑOS-SIN VARIEDAD	S	2,42
5492808	29-041-006-00042-00001	62000	PASTOS PERMANENTES DE 5 O MAS AÑOS-SIN VARIEDAD	S	2,94
5492835	29-041-006-00042-00003	62000	PASTOS PERMANENTES DE 5 O MAS AÑOS-SIN VARIEDAD	S	0,97
5492839	29-041-006-00042-00002	62000	PASTOS PERMANENTES DE 5 O MAS AÑOS-SIN VARIEDAD	S	0,00
5492842	29-041-009-00024-00002	62000	PASTOS PERMANENTES DE 5 O MAS AÑOS-SIN VARIEDAD	S	18,62
5492843	29-041-009-00024-00003	62000	PASTOS PERMANENTES DE 5 O MAS AÑOS-SIN VARIEDAD	S	1,64
5496084	29-041-004-00049-00002	62000	PASTOS PERMANENTES DE 5 O MAS AÑOS-SIN VARIEDAD	S	10,81
5496085	29-041-004-00049-00003	62000	PASTOS PERMANENTES DE 5 O MAS AÑOS-SIN VARIEDAD	S	0,09
5496086	29-041-004-00049-00004	62000	PASTOS PERMANENTES DE 5 O MAS AÑOS-SIN VARIEDAD	S	1,03
5496087	29-041-004-00049-00005	62000	PASTOS PERMANENTES DE 5 O MAS AÑOS-SIN	S	4,65

(1) Superficie declarada admisible ajustada con la superficie comprometida.
(2) Factor de penalización valorando el alcance para el tipo de compromiso.

Puede verificar la integridad de una copia de este documento mediante la lectura del código QR adjunto o mediante el acceso a la dirección <https://ws050.juntadeandalucia.es/verificarFirma> indicando el código de VERIFICACIÓN

FIRMADO POR	JUAN JOSE SOLER GARCIA	FECHA	03/07/2024	
	ROCIO GUIJARRO MILLAN			
VERIFICACIÓN	Pk2jmWGPZXYL7RLHCHYYEGKUBFR96	PÁGINA	459/1071	

**Datos considerados para el Cálculo de la Carga Ganadera mínima y máxima del expediente****Recintos Determinados para el Cálculo de Garga Ganadera Máxima**

REF.	REFERENCIA SIGPAC	CULTIVO	DESCRIPCIÓN CULTIVO	S/R	SUP. PROPUESTA (ha)
5496088	29-041-004-00049-00006	62000	PASTOS PERMANENTES DE 5 O MAS AÑOS-SIN VARIEDAD	S	0,42
6829855	29-041-023-00142-00003	62000	PASTOS PERMANENTES DE 5 O MAS AÑOS-SIN VARIEDAD	S	0,00
6829856	29-041-023-00142-00004	63000	PASTOS DE MENOS DE 5 AÑOS-SIN VARIEDAD	S	0,48
6829857	29-041-023-00142-00006	63000	PASTOS DE MENOS DE 5 AÑOS-SIN VARIEDAD	S	0,38
6829865	29-041-003-00003-00003	62000	PASTOS PERMANENTES DE 5 O MAS AÑOS-SIN VARIEDAD	S	0,03
6829866	29-041-003-00003-00004	62000	PASTOS PERMANENTES DE 5 O MAS AÑOS-SIN VARIEDAD	S	516,60
6829867	29-041-003-00003-00006	62000	PASTOS PERMANENTES DE 5 O MAS AÑOS-SIN VARIEDAD	S	32,63
6829868	29-041-003-00003-00007	62000	PASTOS PERMANENTES DE 5 O MAS AÑOS-SIN VARIEDAD	S	49,05
6829869	29-041-003-00003-00011	62000	PASTOS PERMANENTES DE 5 O MAS AÑOS-SIN VARIEDAD	S	0,16
6829904	29-041-004-00103-00002	62000	PASTOS PERMANENTES DE 5 O MAS AÑOS-SIN VARIEDAD	S	0,00
6829906	29-041-004-00103-00004	62000	PASTOS PERMANENTES DE 5 O MAS AÑOS-SIN VARIEDAD	S	0,03
6921114	29-041-028-00070-00002	62000	PASTOS PERMANENTES DE 5 O MAS AÑOS-SIN VARIEDAD	S	0,08
170000005354965	29-041-031-00017-00002	62000	PASTOS PERMANENTES DE 5 O MAS AÑOS-SIN VARIEDAD	S	48,34
170000005354968	29-041-031-00017-00004	62000	PASTOS PERMANENTES DE 5 O MAS AÑOS-SIN VARIEDAD	S	5,31

Incidencias de carga ganadera**INCIDENCIA DESCRIPCIÓN**

4272	Verifica que las líneas de declaración de las Solicitudes Únicas no tienen solapes con la capa de Retroactividad Gráfica (ambas de la misma campaña) a nivel de expediente/línea de declaración gráfica de la solicitud. Ref:-1458882 Recinto:29-041-025-00064-00003 Cultivo: - Agregado de la referencia del recinto.:0 Zona de la referencia del recinto.:0 Superficie solapada.:0,02 Id. Incid.:3677130 Ref:-1293724 Recinto:29-041-028-00065-00012 Cultivo: - Agregado de la referencia del recinto.:0 Zona de la referencia del recinto.:0 Superficie solapada.:0,03 Id. Incid.:3677131 Ref:-1293723 Recinto:29-041-028-00065-00015 Cultivo: - Agregado de la referencia del recinto.:0 Zona de la referencia del recinto.:0 Superficie solapada.:0,02 Id. Incid.:3677132 Ref:-1293723 Recinto:29-041-028-00065-00015 Cultivo: - Agregado de la referencia del recinto.:0 Zona de la referencia del recinto.:0 Superficie solapada.:0,06 Id. Incid.:3677133 Ref:-534665 Recinto:29-041-006-00035-00002 Cultivo: - Agregado de la referencia del recinto.:0 Zona de la referencia del recinto.:0 Superficie solapada.:0,16 Id. Incid.:3677134 Ref:4104522 Recinto:29-041-004-00089-00001 Cultivo: - Agregado de la referencia del recinto.:0 Zona de la referencia del recinto.:0 Superficie solapada.:0,03 Id. Incid.:3677135 Ref:6829868 Recinto:29-041-003-00003-00007 Cultivo: - Agregado de la referencia del recinto.:0 Zona de la referencia del recinto.:0 Superficie solapada.:1,2 Id. Incid.:3677136
100407	Explotación solicitada no forma parte de ningún organismo de control autorizado para la producción ecológica en Andalucía o fecha de inscripción posterior al plazo establecido (Anexo I. Criterios de Subvencionabilidad. Orden 28 de marzo de 2023). Explotación:ES290410000106 Especie:OVINA Explotación:ES290410000301 Especie:CAPRINA

(1) Superficie declarada admisible ajustada con la superficie comprometida.
(2) Factor de penalización valorando el alcance para el tipo de compromiso.

Puede verificar la integridad de una copia de este documento mediante la lectura del código QR adjunto o mediante el acceso a la dirección <https://ws050.juntadeandalucia.es/verificarFirma> indicando el código de VERIFICACIÓN

FIRMADO POR	JUAN JOSE SOLER GARCIA	FECHA	03/07/2024	
	ROCIO GUIJARRO MILLAN			
VERIFICACIÓN	Pk2jmWGPZXRyL7RLHCHYYEGKUBFR96	PÁGINA	460/1071	



<u>APELLIDOS Y NOMBRE / RAZÓN SOCIAL</u>	<u>NIF</u>	<u>EXPEDIENTE</u>	<u>ANUALIDAD DE PAGO</u>
GONZALEZ GARRIDO JOSEFA	***3685*	1210641	

RESUMEN DE PAGOS

	<u>IMPORTE (Euros)</u>			
	<u>PROPUESTO</u>	<u>FEADER (Eje 2)</u>	<u>MAPA</u>	<u>CAPADR</u>
PROPUESTO	0,00	0,00	0,00	0,00

INCIDENCIAS

INCIDENCIA DESCRIPCIÓN

7162	Se advierte que en el impreso DATOS DE RECINTOS no está consignada la operación solicitada en el impreso SOLICITA LINEAS DE AYUDA DE DESARROLLO RURAL.
101008	Expediente sin compromisos vigentes. Operación:6503.2

(1) Superficie declarada admisible ajustada con la superficie comprometida.
(2) Factor de penalización valorando el alcance para el tipo de compromiso.

Puede verificar la integridad de una copia de este documento mediante la lectura del código QR adjunto o mediante el acceso a la dirección <https://ws050.juntadeandalucia.es/verificarFirma> indicando el código de VERIFICACIÓN

FIRMADO POR	JUAN JOSE SOLER GARCIA	FECHA	03/07/2024	
	ROCIO GUIJARRO MILLAN			
VERIFICACIÓN	Pk2jmWGPZXYL7RLHCHYYEGKUBFR96	PÁGINA	461/1071	

**APELLIDOS Y NOMBRE / RAZÓN SOCIAL**

GONZÁLEZ GONZÁLEZ MERCEDES

NIF

***6170*

EXPEDIENTE

1230200

ANUALIDAD DE PAGO

1ª

IMPORTE POR ANUALIDAD

	2023	2024	2025	2026	2027
IMPORTE MÁXIMO SUBVENCIONABLE	4.024,59 €	4.024,59 €	4.024,59 €	4.024,59 €	4.024,59 €
IMPORTE MEDIO DE TRANSFERENCIA (€/ha)	349,66 €	349,66 €	349,66 €	349,66 €	349,66 €

RESUMEN DE UNIDADES

Cód	GRUPO DE PAGO	Sup. Dec. Admisible (ha)	Sup. Comprometida (ha)	Sup. ajustada compromiso (I) (ha)	% sobredec.	Sup. Propuesta (ha)	Importe Declarado	Importe Topado	Importe Propuesto	Importe tras sobredec.
433	FRUTALES REGADÍO	11,66		11,51	0,00	11,51	4.024,59	4.024,59	4.024,59	4.024,59
TOTAL		11,66	11,51	11,51		11,51	4.024,59	4.024,59	4.024,59	4.024,59

APLICACIÓN DE REDUCCIONES Y PENALIZACIONES

GRUPO DE PAGO	Importe Calculado	Importe prerreduc.	Criterios de subvencionabilidad y compromisos	Presentación tardía	Omisión declaración	Condicionalidad	IMPORTE (Euros) PROPUESTO
FRUTALES REGADÍO	4.024,59	4.024,59	0,00	0,00	0,00	0,00	4.024,59
TOTAL	4.024,59	4.024,59					4.024,59

RESUMEN DE PAGOS

	IMPORTE (Euros)			
	PROPUESTO	FEADER (Eje 2)	MAPA	CAPADR
PROPUESTO	4.024,59	3.420,90	394,81	208,88

RECINTOS PROPUESTOS

REF.	REFERENCIA SIGPAC	CULTIVO	DESCRIPCIÓN CULTIVO	S/R	G.PAGO	PEND. MEDIA (%)	SUP. DEC. ADMISIBLE (ha)	SUP. COMPROM. (ha)	SUP. AJUSTADA COMPROM. (I) (ha)	SUP. CONV. SIGPAC (ha)	SUP. CERTIE (ha)	SUP. CAMPO (ha)	SUP. CAMPO DETER. CULT. DECLARADO (ha)	SUP. DEC. REDUCIDA (ha)	SUP. PROPUESTA (ha)
-180427	29-099-010-00403-010	344008	MANGO-OSTEEN	R	433	17,10	0,09	0,09	0,09		0,09			0,09	0,09
-180426	29-099-010-00394-017	344008	MANGO-OSTEEN	R	433	19,00	0,33	0,33	0,33		0,33			0,33	0,33
1700000006468316	29-099-010-00393-002	343005	AGUACATE-HASS	R	433	63,50	0,11	0,11	0,11		0,11			0,11	0,11
1700000006468317	29-099-010-00394-009	344008	MANGO-OSTEEN	R	433	63,10	0,14	0,14	0,14		0,14			0,14	0,14
1700000006468319	29-099-010-00394-006	343005	AGUACATE-HASS	R	433	23,90	0,70	0,70	0,70		0,70			0,70	0,70
1700000006468320	29-099-010-00394-007	344008	MANGO-OSTEEN	R	433	30,40	1,24	1,24	1,24		1,24			1,24	1,24
1700000006468321	29-099-010-00394-012	343005	AGUACATE-HASS	R	433	28,20	1,20	1,20	1,20		1,20			1,20	1,20
1700000006468322	29-099-010-00403-004	343005	AGUACATE-HASS	R	433	30,60	1,38	1,38	1,38		1,38			1,38	1,38
1700000006468323	29-099-010-00394-010	344008	MANGO-OSTEEN	R	433	66,80	0,40	0,40	0,40		0,40			0,40	0,40
1700000006468324	29-099-010-00394-011	343005	AGUACATE-HASS	R	433	38,10	1,47	1,47	1,47		1,47			1,47	1,47
1700000006468325	29-099-010-00393-010	344008	MANGO-OSTEEN	R	433	26,50	0,13	0,13	0,13		0,13			0,13	0,13
1700000006468326	29-099-010-00403-005	344008	MANGO-OSTEEN	R	433	63,30	0,10	0,10	0,10		0,10			0,10	0,10
1700000006468327	29-099-010-00393-003	343005	AGUACATE-HASS	R	433	10,20	0,16	0,16	0,16		0,16			0,16	0,16
1700000006468328	29-099-010-00393-011	343005	AGUACATE-HASS	R	433	29,40	3,10	3,10	3,10		3,10			3,10	3,10
1700000006468329	29-099-010-00393-014	343005	AGUACATE-HASS	R	433	61,30	0,29	0,29	0,29		0,29			0,29	0,29
1700000006468330	29-099-010-00394-005	343005	AGUACATE-HASS	R	433	20,80	0,59	0,44	0,44		0,44	0,44	0,44	0,44	0,44
1700000006468331	29-099-010-00394-004	343005	AGUACATE-HASS	R	433	10,40	0,23	0,23	0,23		0,23			0,23	0,23

INCIDENCIAS**INCIDENCIA DESCRIPCIÓN**

- 4272 Verifica que las líneas de declaración de las Solicitudes Únicas no tienen solapes con la capa de Retroactividad Gráfica (ambas de la misma campaña) a nivel de expediente/línea de declaración gráfica de la solicitud.
Ref:1700000006468330 Recinto:29-099-010-00394-00005 Cultivo: - Agregado de la referencia del recinto.:0 Zona de la referencia del recinto.:0 Superficie solapada.:0,14 Id. Incid.:95945321
- 100402 Recinto solicitado no forma parte de ningún organismo de control autorizado para la producción ecológica en Andalucía o fecha de inscripción posterior al plazo establecido (Anexo I. Criterios de Subvencionabilidad. Orden 28 de marzo de 2023).
Ref:-1105443 Recinto:29-099-010-00394-00019 Cultivo:343005 AGUACATE-HASS Regadio
- 100424 Solicita recinto que no está comprometido para la operación.
Ref:-1105443 Recinto:29-099-010-00394-00019 Cultivo:343005 AGUACATE-HASS Regadio

(1) Superficie declarada admisible ajustada con la superficie comprometida.
(2) Factor de penalización valorando el alcance para el tipo de compromiso.Puede verificar la integridad de una copia de este documento mediante la lectura del código QR adjunto o mediante el acceso a la dirección <https://ws050.juntadeandalucia.es/verificarFirma> indicando el código de VERIFICACIÓN

FIRMADO POR	JUAN JOSE SOLER GARCIA	FECHA	03/07/2024	
	ROCIO GUIJARRO MILLAN			
VERIFICACIÓN	Pk2jmWGPZXYL7RLHCHYYEGKUBFR96	PÁGINA	462/1071	



APELLIDOS Y NOMBRE / RAZÓN SOCIAL

GONZALEZ MARTIN MARIA ISABEL

NIF

***0918*

EXPEDIENTE

1179015

ANUALIDAD DE PAGO

RESUMEN DE PAGOS

	<u>PROPUESTO</u>	<u>IMPORTE (Euros)</u>		
		<u>FEADER (Eje 2)</u>	<u>MAPA</u>	<u>CAPADR</u>
PROPUESTO	0,00	0,00	0,00	0,00

(1) Superficie declarada admisible ajustada con la superficie comprometida.
(2) Factor de penalización valorando el alcance para el tipo de compromiso.

Puede verificar la integridad de una copia de este documento mediante la lectura del código QR adjunto o mediante el acceso a la dirección https://ws050.juntadeandalucia.es/verificarFirma indicando el código de VERIFICACIÓN				
FIRMADO POR	JUAN JOSE SOLER GARCIA	FECHA	03/07/2024	
	ROCIO GUIJARRO MILLAN			
VERIFICACIÓN	Pk2jmWGPZXYL7RLHCHYYEGKUBFR96	PÁGINA	463/1071	



INCIDENCIAS

INCIDENCIA DESCRIPCIÓN

- 100401 Solicitante no inscrito en un organismo de control autorizado para la producción ecológica en Andalucía (Anexo I. Criterios de Subvencionabilidad. Orden 28 de marzo de 2023).
- 100402 Recinto solicitado no forma parte de ningún organismo de control autorizado para la producción ecológica en Andalucía o fecha de inscripción posterior al plazo establecido (Anexo I. Criterios de Subvencionabilidad. Orden 28 de marzo de 2023).
 Ref:170000007081281 Recinto:29-015-184-00019-00001 Cultivo:62000 PASTOS PERMANENTES DE 5 O MAS AÑOS-SIN VARIEDAD Secano
 Ref:170000007081290 Recinto:29-015-184-00020-00021 Cultivo:113000 OTROS FRUTALES-SIN VARIEDAD Secano
 Ref:4172539 Recinto:29-015-184-00022-00001 Cultivo:62000 PASTOS PERMANENTES DE 5 O MAS AÑOS-SIN VARIEDAD Secano
 Ref:170000007081291 Recinto:29-015-184-00022-00011 Cultivo:113000 OTROS FRUTALES-SIN VARIEDAD Secano
 Ref:5306306 Recinto:29-015-184-00022-00012 Cultivo:113000 OTROS FRUTALES-SIN VARIEDAD Secano
 Ref:170000007081294 Recinto:29-015-184-00025-00005 Cultivo:62000 PASTOS PERMANENTES DE 5 O MAS AÑOS-SIN VARIEDAD Secano
 Ref:170000007081282 Recinto:29-015-184-00025-00006 Cultivo:8000 AVENA-SIN VARIEDAD Secano
 Ref:-1592525 Recinto:29-017-019-00021-00001 Cultivo:8000 AVENA-SIN VARIEDAD Secano
 Ref:-1592522 Recinto:29-017-019-00021-00003 Cultivo:62000 PASTOS PERMANENTES DE 5 O MAS AÑOS-SIN VARIEDAD Secano
 Ref:-1592523 Recinto:29-017-019-00021-00005 Cultivo:101138 OLIVAR-HOJIBLANCA Secano
 Ref:170000007081285 Recinto:29-900-002-00229-00001 Cultivo:101138 OLIVAR-HOJIBLANCA Secano
 Ref:170000007081284 Recinto:29-900-002-00229-00003 Cultivo:113000 OTROS FRUTALES-SIN VARIEDAD Secano
- 100407 Explotación solicitada no forma parte de ningún organismo de control autorizado para la producción ecológica en Andalucía o fecha de inscripción posterior al plazo establecido (Anexo I. Criterios de Subvencionabilidad. Orden 28 de marzo de 2023).
 Explotación:ES290150000030 Especie:OVINA
 Explotación:ES290170000252 Especie:OVINA
- 100410 Recinto no admisible por pertenecer a una explotación ganadera No admisible (Artículo 10 de la Orden de 28 de marzo de 2023).
 Ref:-1592522 Recinto:29-017-019-00021-00003 Cultivo:62000 PASTOS PERMANENTES DE 5 O MAS AÑOS-SIN VARIEDAD Secano Explotación:ES290170000252
- 100411 Recinto no admisible por no estar asociado en SIGGAN a una explotación ganadera admisible (Artículo 10 de la Orden de 28 de marzo de 2023).
 Ref:170000007081281 Recinto:29-015-184-00019-00001 Cultivo:62000 PASTOS PERMANENTES DE 5 O MAS AÑOS-SIN VARIEDAD Secano
 Ref:4172539 Recinto:29-015-184-00022-00001 Cultivo:62000 PASTOS PERMANENTES DE 5 O MAS AÑOS-SIN VARIEDAD Secano
 Ref:170000007081294 Recinto:29-015-184-00025-00005 Cultivo:62000 PASTOS PERMANENTES DE 5 O MAS AÑOS-SIN VARIEDAD Secano
- 100420 Expediente que declara recintos pertenecientes al grupo de pago de Pastos que no tiene explotaciones ganaderas válidas para la Operación.
- 100424 Solicita recinto que no está comprometido para la operación.
 Ref:170000007081281 Recinto:29-015-184-00019-00001 Cultivo:62000 PASTOS PERMANENTES DE 5 O MAS AÑOS-SIN VARIEDAD Secano
 Ref:170000007081290 Recinto:29-015-184-00020-00021 Cultivo:113000 OTROS FRUTALES-SIN VARIEDAD Secano
 Ref:4172539 Recinto:29-015-184-00022-00001 Cultivo:62000 PASTOS PERMANENTES DE 5 O MAS AÑOS-SIN VARIEDAD Secano
 Ref:170000007081291 Recinto:29-015-184-00022-00011 Cultivo:113000 OTROS FRUTALES-SIN VARIEDAD Secano
 Ref:5306306 Recinto:29-015-184-00022-00012 Cultivo:113000 OTROS FRUTALES-SIN VARIEDAD Secano
 Ref:170000007081294 Recinto:29-015-184-00025-00005 Cultivo:62000 PASTOS PERMANENTES DE 5 O MAS AÑOS-SIN VARIEDAD Secano
 Ref:170000007081282 Recinto:29-015-184-00025-00006 Cultivo:8000 AVENA-SIN VARIEDAD Secano
 Ref:-1592525 Recinto:29-017-019-00021-00001 Cultivo:8000 AVENA-SIN VARIEDAD Secano
 Ref:-1592522 Recinto:29-017-019-00021-00003 Cultivo:62000 PASTOS PERMANENTES DE 5 O MAS AÑOS-SIN VARIEDAD Secano
 Ref:-1592523 Recinto:29-017-019-00021-00005 Cultivo:101138 OLIVAR-HOJIBLANCA Secano
 Ref:170000007081285 Recinto:29-900-002-00229-00001 Cultivo:101138 OLIVAR-HOJIBLANCA Secano
 Ref:170000007081284 Recinto:29-900-002-00229-00003 Cultivo:113000 OTROS FRUTALES-SIN VARIEDAD Secano
- 101008 Expediente sin compromisos vigentes.
 Operación:6503.2

(1) Superficie declarada admisible ajustada con la superficie comprometida.
 (2) Factor de penalización valorando el alcance para el tipo de compromiso.

Puede verificar la integridad de una copia de este documento mediante la lectura del código QR adjunto o mediante el acceso a la dirección <https://ws050.juntadeandalucia.es/verificarFirma> indicando el código de VERIFICACIÓN

FIRMADO POR	JUAN JOSE SOLER GARCIA	FECHA	03/07/2024	
	ROCIO GUIJARRO MILLAN			
VERIFICACIÓN	Pk2jmWGPZXRYL7RLHCHYYEGKUBFR96	PÁGINA	464/1071	



APELLIDOS Y NOMBRE / RAZÓN SOCIAL
GONZALEZ ROMAN CRISTOBAL

NIF
****8543*

EXPEDIENTE
1038533

ANUALIDAD DE PAGO

RESUMEN DE PAGOS

	PROPUESTO	IMPORTE (Euros)		
		FEADER (Eje 2)	MAPA	CAPADR
PROPUESTO	0,00	0,00	0,00	0,00

INCIDENCIAS

INCIDENCIA DESCRIPCIÓN

- 100424 Solicita recinto que no está comprometido para la operación.
Ref:1700000005113364 Recinto:29-077-001-00274-00006 Cultivo:117000 CASTAÑOS-SIN VARIEDAD Secano
Ref:1700000005113366 Recinto:29-077-001-00274-00007 Cultivo:117000 CASTAÑOS-SIN VARIEDAD Secano
Ref:1700000005113365 Recinto:29-077-001-00274-00008 Cultivo:117000 CASTAÑOS-SIN VARIEDAD Secano
- 101008 Expediente sin compromisos vigentes.
Operación:6503.2

(1) Superficie declarada admisible ajustada con la superficie comprometida.
(2) Factor de penalización valorando el alcance para el tipo de compromiso.

Puede verificar la integridad de una copia de este documento mediante la lectura del código QR adjunto o mediante el acceso a la dirección <https://ws050.juntadeandalucia.es/verificarFirma> indicando el código de VERIFICACIÓN

FIRMADO POR	JUAN JOSE SOLER GARCIA	FECHA	03/07/2024	
	ROCIO GUIJARRO MILLAN			
VERIFICACIÓN	Pk2jmWGPZXYL7RLHCHYYEGKUBFR96	PÁGINA	465/1071	

**APELLIDOS Y NOMBRE / RAZÓN SOCIAL**

GONZALEZ ROMAN MARIA TERESA

NIF

***9999*

EXPEDIENTE

1260427

ANUALIDAD DE PAGO

1ª

IMPORTE POR ANUALIDAD

	2023	2024	2025	2026	2027
IMPORTE MÁXIMO SUBVENCIONABLE	423,09 €	423,09 €	423,09 €	423,09 €	423,09 €
IMPORTE MEDIO DE TRANSFERENCIA (€/ha)	349,66 €	349,66 €	349,66 €	349,66 €	349,66 €

RESUMEN DE UNIDADES

Cód	GRUPO DE PAGO	Sup. Dec. Admisible (ha)	Sup. Comprometida (ha)	Sup. ajustada compromiso (1) (ha)	% sobredec.	Sup. Propuesta (ha)	Importe Declarado	Importe Topado	Importe Propuesto	Importe tras sobredec.
433	FRUTALES REGADÍO	1,21		1,21	0,00	1,21	423,09	423,09	423,09	423,09
TOTAL		1,21	1,21	1,21		1,21	423,09	423,09	423,09	423,09

APLICACIÓN DE REDUCCIONES Y PENALIZACIONES

GRUPO DE PAGO	Importe Calculado	Importe prereduc.	Criterios de subvencionabilidad y compromisos	Presentación tardía	Omisión declaración	Condicionabilidad	IMPORTE (Euros) PROPUESTO
FRUTALES REGADÍO	423,09	423,09	0,00	0,00	0,00	0,00	423,09
TOTAL	423,09	423,09					423,09

RESUMEN DE PAGOS

	IMPORTE (Euros)			
	PROPUESTO	FEADER (Eje 2)	MAPA	CAPADR
PROPUESTO	423,09	359,63	41,51	21,95

RECINTOS PROPUESTOS

REF.	REFERENCIA SIGPAC	CULTIVO DESCRIPCIÓN CULTIVO	S/R	G.PAGO	PEND. MEDIA (%)	SUP. DEC. ADMISIBLE (ha)	SUP. COMPROM. (ha)	SUP. AJUSTADA COMPROM. (1) (ha)	SUP. CONV. SIGPAC (ha)	SUP. CERTIE. (ha)	SUP. CAMPO (ha)	SUP. CAMPO DETER. CULT. DECLARADO (ha)	SUP. DEC. REDUCIDA (ha)	SUP. PROPUESTA (ha)
5269379	29-050-007-00055-002	343005 AGUACATE-HASS	R	433	16,80	0,26	0,26	0,26		0,26			0,26	0,26
5269434	29-050-006-00037-001	343005 AGUACATE-HASS	R	433	6,20	0,05	0,05	0,05		0,05			0,05	0,05
5269462	29-050-006-00086-001	207002 LIMONERO-FINO	R	433	13,80	0,11	0,11	0,11		0,11			0,11	0,11
1700000005120842	29-050-006-00029-001	344008 MANGO-OSTEEN	R	433	28,40	0,21	0,21	0,21		0,21			0,21	0,21
1700000005120848	29-050-007-00060-001	344008 MANGO-OSTEEN	R	433	41,90	0,30	0,30	0,30		0,30			0,30	0,30
1700000005120849	29-050-006-00040-001	207002 LIMONERO-FINO	R	433	15,90	0,17	0,17	0,17		0,17			0,17	0,17
1700000005120850	29-050-006-00037-002	207002 LIMONERO-FINO	R	433	7,00	0,02	0,02	0,02		0,02			0,02	0,02
1700000005120853	29-050-006-00085-001	207002 LIMONERO-FINO	R	433	12,50	0,09	0,09	0,09		0,09			0,09	0,09

(1) Superficie declarada admisible ajustada con la superficie comprometida.

(2) Factor de penalización valorando el alcance para el tipo de compromiso.

Puede verificar la integridad de una copia de este documento mediante la lectura del código QR adjunto o mediante el acceso a la dirección <https://ws050.juntadeandalucia.es/verificarFirma> indicando el código de VERIFICACIÓN

FIRMADO POR	JUAN JOSE SOLER GARCIA	FECHA	03/07/2024	
	ROCIO GUIJARRO MILLAN			
VERIFICACIÓN	Pk2jmWGPZXYL7RLHCHYYEGKUBFR96	PÁGINA	466/1071	



INCIDENCIAS

INCIDENCIA DESCRIPCIÓN

- 3790 Recinto declarado inactivo
Ref:-1511013 Recinto:29-050-007-00059-00002 Cultivo: -
- 100400 Recinto con cultivo, variedad, régimen de explotación o uso Siggac no compatible con la operación solicitada (Anexo IV.I Cultivos y variedades elegibles para las Intervenciones. Orden de 28 de marzo de 2023).
Ref:1700000005120843 Recinto:29-050-007-00039-00001 Cultivo:344008 MANGO-OSTEEN Secano Uso:FY
Ref:1700000005120846 Recinto:29-050-007-00039-00003 Cultivo:344008 MANGO-OSTEEN Secano Uso:FY
Ref:1700000005120844 Recinto:29-050-007-00040-00001 Cultivo:344008 MANGO-OSTEEN Secano Uso:FY
Ref:1700000005120845 Recinto:29-050-007-00040-00001 Cultivo:344008 MANGO-OSTEEN Secano Uso:FY
Ref:1700000005120847 Recinto:29-050-007-00040-00003 Cultivo:344008 MANGO-OSTEEN Secano Uso:FY
Ref:1700000005120854 Recinto:29-050-007-00041-00001 Cultivo:344008 MANGO-OSTEEN Secano Uso:FY
Ref:1700000005120855 Recinto:29-050-007-00041-00001 Cultivo:344008 MANGO-OSTEEN Secano Uso:FY
Ref:1700000005120857 Recinto:29-050-007-00041-00002 Cultivo:344008 MANGO-OSTEEN Secano Uso:FY
- 100402 Recinto solicitado no forma parte de ningún organismo de control autorizado para la producción ecológica en Andalucía o fecha de inscripción posterior al plazo establecido (Anexo I. Criterios de Subvencionabilidad. Orden 28 de marzo de 2023).
Ref:1700000005120841 Recinto:29-050-004-00053-00003 Cultivo:207002 LIMONERO-FINO Regadío
Ref:-1510929 Recinto:29-050-007-00055-00007 Cultivo:343005 AGUACATE-HASS Regadío
Ref:-1510931 Recinto:29-050-007-00060-00008 Cultivo:207002 LIMONERO-FINO Regadío
- 100424 Solicita recinto que no está comprometido para la operación.
Ref:1700000005120841 Recinto:29-050-004-00053-00003 Cultivo:207002 LIMONERO-FINO Regadío
Ref:1700000005120843 Recinto:29-050-007-00039-00001 Cultivo:344008 MANGO-OSTEEN Secano
Ref:1700000005120846 Recinto:29-050-007-00039-00003 Cultivo:344008 MANGO-OSTEEN Secano
Ref:1700000005120844 Recinto:29-050-007-00040-00001 Cultivo:344008 MANGO-OSTEEN Secano
Ref:1700000005120845 Recinto:29-050-007-00040-00001 Cultivo:344008 MANGO-OSTEEN Secano
Ref:1700000005120847 Recinto:29-050-007-00040-00003 Cultivo:344008 MANGO-OSTEEN Secano
Ref:1700000005120854 Recinto:29-050-007-00041-00001 Cultivo:344008 MANGO-OSTEEN Secano
Ref:1700000005120855 Recinto:29-050-007-00041-00001 Cultivo:344008 MANGO-OSTEEN Secano
Ref:1700000005120857 Recinto:29-050-007-00041-00002 Cultivo:344008 MANGO-OSTEEN Secano
Ref:-1510929 Recinto:29-050-007-00055-00007 Cultivo:343005 AGUACATE-HASS Regadío
Ref:-1511013 Recinto:29-050-007-00059-00002 Cultivo:207002 LIMONERO-FINO Regadío
Ref:-1510931 Recinto:29-050-007-00060-00008 Cultivo:207002 LIMONERO-FINO Regadío

(1) Superficie declarada admisible ajustada con la superficie comprometida.
(2) Factor de penalización valorando el alcance para el tipo de compromiso.

Puede verificar la integridad de una copia de este documento mediante la lectura del código QR adjunto o mediante el acceso a la dirección <https://ws050.juntadeandalucia.es/verificarFirma> indicando el código de VERIFICACIÓN

FIRMADO POR	JUAN JOSE SOLER GARCIA	FECHA	03/07/2024	
	ROCIO GUIJARRO MILLAN			
VERIFICACIÓN	Pk2jmWGPZXRyL7RLHCHYYEGKUBFR96	PÁGINA	467/1071	

**APELLIDOS Y NOMBRE / RAZÓN SOCIAL**

GONZALEZ ROPERO FRANCISCA MARIA

NIF

****7979*

EXPEDIENTE

1266176

ANUALIDAD DE PAGO

1ª

IMPORTE POR ANUALIDAD

	2023	2024	2025	2026	2027
IMPORTE MÁXIMO SUBVENCIONABLE	684,20 €	684,20 €	684,20 €	684,20 €	684,20 €
IMPORTE MEDIO DE TRANSFERENCIA (€/ha)	247,90 €	247,90 €	247,90 €	247,90 €	247,90 €

RESUMEN DE UNIDADES

Cód	GRUPO DE PAGO	Sup. Dec. Admisible (ha)	Sup. Comprometida (ha)	Sup. ajustada compromiso (I) (ha)	% sobredec.	Sup. Propuesta (ha)	Importe Declarado	Importe Topado	Importe Propuesto	Importe tras sobredec.
429	OLIVAR	2,76		2,76	0,00	2,76	684,20	684,20	684,20	684,20
TOTAL		2,76	2,76	2,76		2,76	684,20	684,20	684,20	684,20

APLICACIÓN DE REDUCCIONES Y PENALIZACIONES

GRUPO DE PAGO	Importe Calculado	Importe prerreduc.	Criterios de subvencionabilidad y compromisos	Presentación tardía	Omisión declaración	Condicionalidad	IMPORTE (Euros) PROPUESTO
OLIVAR	684,20	684,20	0,00	0,00	0,00	0,00	684,20
TOTAL	684,20	684,20					684,20

RESUMEN DE PAGOS

	IMPORTE (Euros)			
	PROPUESTO	FEADER (Eje 2)	MAPA	CAPADR
PROPUESTO	684,20	581,57	67,12	35,51

RECINTOS PROPUESTOS

REF.	REFERENCIA SIGPAC	CULTIVO	DESCRIPCIÓN CULTIVO	S/R	G.PAGO	PEND. MEDIA (%)	SUP. DEC. ADMISIBLE (ha)	SUP. COMPROM. (ha)	SUP. AJUSTADA COMPR.(I) (ha)	SUP. CONV. SIGPAC (ha)	SUP. CERTIE. (ha)	SUP. CAMPO (ha)	SUP. CAMPO DETERCULT. DECLARADO (ha)	SUP. DEC. REDUCIDA (ha)	SUP. PROPUESTA (ha)
-569422	29-101-023-00048-008	101138	OLIVAR-HOJIBLANCA	S	429	12,50	0,06	0,06	0,06		0,06			0,06	0,06
-569421	29-101-023-00048-006	101138	OLIVAR-HOJIBLANCA	S	429	34,00	2,63	2,63	2,63		2,63			2,63	2,63
-569420	29-101-023-00048-005	101138	OLIVAR-HOJIBLANCA	S	429	21,00	0,07	0,07	0,07		0,07			0,07	0,07

INCIDENCIAS**INCIDENCIA DESCRIPCIÓN**

- 100412 Número de hectáreas validadas inferior a la superficie mínima permitida por el grupo de cultivo (Anexo I. Criterios de Subvencionabilidad. Orden 28 de marzo de 2023).
Sup. Resuelta:0 Grupo de Pago:FRUTALES SECANO
- 100413 Recinto perteneciente a grupo de cultivo que no cumple con la superficie mínima requerida (Anexo I. Criterios de Subvencionabilidad. Orden 28 de marzo de 2023).
Ref:-569416 Recinto:29-101-023-00048-00002 Cultivo:104007 ALMENDROS-COMUNA Secano Sup. Declarada:4,85 Superficie Resolver:4,85

(1) Superficie declarada admisible ajustada con la superficie comprometida.

(2) Factor de penalización valorando el alcance para el tipo de compromiso.

Puede verificar la integridad de una copia de este documento mediante la lectura del código QR adjunto o mediante el acceso a la dirección <https://ws050.juntadeandalucia.es/verificarFirma> indicando el código de VERIFICACIÓN

FIRMADO POR	JUAN JOSE SOLER GARCIA	FECHA	03/07/2024	
	ROCIO GUIJARRO MILLAN			
VERIFICACIÓN	Pk2jmWGPZXYL7RLHCHYYEGKUBFR96	PÁGINA	468/1071	

**APELLIDOS Y NOMBRE / RAZÓN SOCIAL**

GONZALEZ RUBIO JUAN ANTONIO

NIF

****6841*

EXPEDIENTE

1024877

ANUALIDAD DE PAGO

1ª

IMPORTES POR ANUALIDAD

	2023	2024	2025	2026	2027
IMPORTE MÁXIMO SUBVENCIONABLE	4.318,30 €	4.318,30 €	4.318,30 €	4.318,30 €	4.318,30 €
IMPORTE MEDIO DE TRANSFERENCIA (€/ha)	349,66 €	349,66 €	349,66 €	349,66 €	349,66 €

RESUMEN DE UNIDADES

Cód	GRUPO DE PAGO	Sup. Dec. Admisible (ha)	Sup. Comprometida (ha)	Sup. ajustada compromiso (1) (ha)	% sobredec.	Sup. Propuesta (ha)	Importe Declarado	Importe Topado	Importe Propuesto	Importe tras sobredec.
433	FRUTALES REGADÍO	12,35		12,35	0,00	12,35	4.318,30	4.318,30	4.318,30	4.318,30
TOTAL		12,35	12,35	12,35		12,35	4.318,30	4.318,30	4.318,30	4.318,30

APLICACIÓN DE REDUCCIONES Y PENALIZACIONES

GRUPO DE PAGO	Importe Calculado	Importe prereduc.	Criterios de subvencionabilidad y compromisos	Presentación tardía	Omisión declaración	Condicionalidad	IMPORTE (Euros) PROPUESTO
FRUTALES REGADÍO	4.318,30	4.318,30	0,00	0,00	0,00	0,00	4.318,30
TOTAL	4.318,30	4.318,30					4.318,30

RESUMEN DE PAGOS

	IMPORTE (Euros)			
	PROPUESTO	FEADER (Eje 2)	MAPA	CAPADR
PROPUESTO	4.318,30	3.670,56	423,63	224,11

RECINTOS PROPUESTOS

REF.	REFERENCIA SIGPAC	CULTIVO	DESCRIPCIÓN CULTIVO	S/R	G.PAGO	PEND. MEDIA (%)	SUP. DEC. ADMISIBLE (ha)	SUP. COMPROM. (ha)	SUP. AJUSTADA COMPR.(1) (ha)	SUP. CONV. SIGPAC (ha)	SUP. CERTIE. (ha)	SUP. CAMPO (ha)	SUP. CAMPO DETER. CULT. DECLARADO (ha)	SUP. DEC. REDUCIDA (ha)	SUP. PROPUESTA (ha)
1700000002742592	29-080-020-00030-009	207004	LIMONERO-VERNA	R	433	20,40	2,09	2,09	2,09		2,09			2,09	2,09
1700000002742593	29-080-022-00015-001	207004	LIMONERO-VERNA	R	433	12,20	1,74	1,74	1,74		1,74			1,74	1,74
1700000002742594	29-080-022-00002-001	207002	LIMONERO-FINO	R	433	15,00	3,96	3,96	3,96		3,96			3,96	3,96
1700000002742595	29-080-020-00030-012	207004	LIMONERO-VERNA	R	433	15,70	4,56	4,56	4,56		4,56			4,56	4,56

(1) Superficie declarada admisible ajustada con la superficie comprometida.

(2) Factor de penalización valorando el alcance para el tipo de compromiso.

Puede verificar la integridad de una copia de este documento mediante la lectura del código QR adjunto o mediante el acceso a la dirección <https://ws050.juntadeandalucia.es/verificarFirma> indicando el código de VERIFICACIÓN

FIRMADO POR	JUAN JOSE SOLER GARCIA	FECHA	03/07/2024
	ROCIO GUIJARRO MILLAN		
VERIFICACIÓN	Pk2jmWGPZXYL7RLHCHYYEGKUBFR96	PÁGINA	469/1071



**APELLIDOS Y NOMBRE / RAZÓN SOCIAL**

GONZALEZ RUIZ DE MIER ANTONIO

NIF

****5628*

EXPEDIENTE

1281380

ANUALIDAD DE PAGO

1ª

IMPORTE POR ANUALIDAD

	2023	2024	2025	2026	2027
IMPORTE MÁXIMO SUBVENCIONABLE	3.122,46 €	3.122,46 €	3.122,46 €	3.122,46 €	3.122,46 €
IMPORTE MEDIO DE TRANSFERENCIA (€/ha)	349,66 €	349,66 €	349,66 €	349,66 €	349,66 €

RESUMEN DE UNIDADES

Cód	GRUPO DE PAGO	Sup. Dec. Admisible (ha)	Sup. Comprometida (ha)	Sup. ajustada compromiso (1) (ha)	% sobredec.	Sup. Propuesta (ha)	Importe Declarado	Importe Topado	Importe Propuesto	Importe tras sobredec.
433	FRUTALES REGADÍO	8,94		8,93	0,00	8,93	3.122,46	3.122,46	3.122,46	3.122,46
TOTAL		8,94	8,93	8,93		8,93	3.122,46	3.122,46	3.122,46	3.122,46

APLICACIÓN DE REDUCCIONES Y PENALIZACIONES

GRUPO DE PAGO	Importe Calculado	Importe prereduc.	Criterios de subvencionabilidad y compromisos	Presentación tardía	Omisión declaración	Condicionalidad	IMPORTE (Euros) PROPUESTO
FRUTALES REGADÍO	3.122,46	3.122,46	0,00	0,00	0,00	0,00	3.122,46
TOTAL	3.122,46	3.122,46					3.122,46

RESUMEN DE PAGOS

	IMPORTE (Euros)			
	PROPUESTO	FEADER (Eje 2)	MAPA	CAPADR
PROPUESTO	3.122,46	2.654,09	306,31	162,06

RECINTOS PROPUESTOS

REF.	REFERENCIA SIGPAC	CULTIVO	DESCRIPCIÓN CULTIVO	S/R	G.PAGO	PEND. MEDIA (%)	SUP. DEC. ADMISIBLE (ha)	SUP. COMPROM. (ha)	SUP. AJUSTADA COMPR.(1) (ha)	SUP. CONV. SIGPAC (ha)	SUP. CERTIE (ha)	SUP. CAMPO (ha)	SUP. CAMPO DETER. CULT. DECLARADO (ha)	SUP. DEC. REDUCIDA (ha)	SUP. PROPUESTA (ha)
-1532586	29-080-023-00014-001	207002	LIMONERO-FINO	R	433	26,00	4,49	4,48	4,48		4,48			4,48	4,48
-1532539	29-080-023-00014-001	206308	NARANJO-VALENCIA LATE	R	433	26,00	0,98	0,98	0,98		0,98			0,98	0,98
-1532538	29-080-023-00013-001	210010	MANDARINOS HÍBRIDOS-ORTANIQUE	R	433	6,60	3,47	3,47	3,47		3,47			3,47	3,47

(1) Superficie declarada admisible ajustada con la superficie comprometida.

(2) Factor de penalización valorando el alcance para el tipo de compromiso.

Puede verificar la integridad de una copia de este documento mediante la lectura del código QR adjunto o mediante el acceso a la dirección <https://ws050.juntadeandalucia.es/verificarFirma> indicando el código de VERIFICACIÓN

FIRMADO POR

JUAN JOSE SOLER GARCIA

FECHA

03/07/2024

ROCIO GUIJARRO MILLAN

VERIFICACIÓN

Pk2jmWGPZXYL7RLHCHYYEGKUBFR96

PÁGINA

470/1071





APELLIDOS Y NOMBRE / RAZÓN SOCIAL **NIF** **EXPEDIENTE** **ANUALIDAD DE PAGO**
 GONZALEZ RUIZ DE MIER MANUEL ****2594* 1281382 1ª

IMPORTES POR ANUALIDAD

	2023	2024	2025	2026	2027
IMPORTE MÁXIMO SUBVENCIONABLE	2.870,71 €	2.870,71 €	2.870,71 €	2.870,71 €	2.870,71 €
IMPORTE MEDIO DE TRANSFERENCIA (€/ha)	349,66 €	349,66 €	349,66 €	349,66 €	349,66 €

RESUMEN DE UNIDADES

Cód	GRUPO DE PAGO	Sup. Dec. Admisible (ha)	Sup. Comprometida (ha)	Sup. ajustada compromiso (I) (ha)	% sobredec.	Sup. Propuesta (ha)	Importe Declarado	Importe Topado	Importe Propuesto	Importe tras sobredec.
433	FRUTALES REGADÍO	8,23		8,21	0,00	8,21	2.870,71	2.870,71	2.870,71	2.870,71
TOTAL		8,23	8,21	8,21		8,21	2.870,71	2.870,71	2.870,71	2.870,71

APLICACIÓN DE REDUCCIONES Y PENALIZACIONES

GRUPO DE PAGO	Importe Calculado	Importe prerreduc.	Criterios de subvencionabilidad y compromisos	Presentación tardía	Omisión declaración	Condicionalidad	IMPORTE (Euros) PROPUESTO
FRUTALES REGADÍO	2.870,71	2.870,71	0,00	0,00	0,00	0,00	2.870,71
TOTAL	2.870,71	2.870,71					2.870,71

RESUMEN DE PAGOS

	IMPORTE (Euros)			
	PROPUESTO	FEADER (Eje 2)	MAPA	CAPADR
PROPUESTO	2.870,71	2.440,10	281,62	148,99

RECINTOS PROPUESTOS

REF.	REFERENCIA SIGPAC	CULTIVO DESCRIPCIÓN CULTIVO	S/R	G.PAGO	PEND. MEDIA (%)	SUP. DEC. ADMISIBLE (ha)	SUP. COMPROM. (ha)	SUP. AJUSTADA COMPROM. (I) (ha)	SUP. CONV. SIGPAC (ha)	SUP. CERTIE (ha)	SUP. CAMPO (ha)	SUP. CAMPO DETER. CULT. DECLARADO (ha)	SUP. DEC. REDUCIDA (ha)	SUP. PROPUESTA (ha)
-1532345	29-080-005-00058-006	207002 LIMONERO-FINO	R	433	2,10	1,18	1,18	1,18		1,52			1,18	1,18
-1532265	29-080-022-00095-001	207004 LIMONERO-VERNA	R	433	5,80	1,28	1,28	1,28		1,28			1,28	1,28
-1532264	29-080-017-00027-001	207002 LIMONERO-FINO	R	433	4,90	1,44	1,44	1,44		1,44			1,44	1,44
-1532263	29-080-005-00068-001	111046 CIRUELOS-RED BEAUT	R	433	6,40	0,45	0,45	0,45		0,45			0,45	0,45
-1532262	29-080-005-00058-006	204008 CLEMENTINAS-CLEMENULES	R	433	2,10	0,62	0,62	0,62		0,80			0,62	0,62
-1532261	29-080-005-00058-003	207002 LIMONERO-FINO	R	433	1,40	0,13	0,13	0,13		0,13			0,13	0,13
-1532260	29-080-004-00081-001	207004 LIMONERO-VERNA	R	433	1,90	0,85	0,85	0,85		0,85			0,85	0,85
-1532259	29-080-004-00079-001	207004 LIMONERO-VERNA	R	433	2,00	0,75	0,75	0,75		0,75			0,75	0,75
-1532258	29-080-004-00078-001	207002 LIMONERO-FINO	R	433	2,40	1,18	1,16	1,16		1,18			1,16	1,16
-1532257	29-080-004-00054-001	108033 PERALES-ETRUSCA	R	433	20,50	0,35	0,35	0,35		0,54			0,35	0,35

INCIDENCIAS**INCIDENCIA DESCRIPCIÓN**

4272 Verifica que las líneas de declaración de las Solicitudes Únicas no tienen solapes con la capa de Retroactividad Gráfica (ambas de la misma campaña) a nivel de expediente/línea de declaración gráfica de la solicitud.
 Ref:-1532258 Recinto:29-080-004-00078-00001 Cultivo: - Agregado de la referencia del recinto.:0 Zona de la referencia del recinto.:0 Superficie solapada.:0,02 Id. Incid.:95948101

(1) Superficie declarada admisible ajustada con la superficie comprometida.
 (2) Factor de penalización valorando el alcance para el tipo de compromiso.

Puede verificar la integridad de una copia de este documento mediante la lectura del código QR adjunto o mediante el acceso a la dirección <https://ws050.juntadeandalucia.es/verificarFirma> indicando el código de VERIFICACIÓN

FIRMADO POR	JUAN JOSE SOLER GARCIA	FECHA	03/07/2024	
	ROCIO GUIJARRO MILLAN			
VERIFICACIÓN	Pk2jmWGPZXRYL7RLHCHYYEGKUBFR96	PÁGINA	471/1071	

**APELLIDOS Y NOMBRE / RAZÓN SOCIAL**

GRANJA EL LETRADO, S.L.

NIF

***9916*

EXPEDIENTE

1272225

ANUALIDAD DE PAGO

1ª

IMPORTE POR ANUALIDAD

	2023	2024	2025	2026	2027
IMPORTE MÁXIMO SUBVENCIONABLE	2.084,84 €	2.084,84 €	2.084,84 €	2.084,84 €	2.084,84 €
IMPORTE MEDIO DE TRANSFERENCIA (€/ha)	247,90 €	247,90 €	247,90 €	247,90 €	247,90 €

RESUMEN DE UNIDADES

Cód	GRUPO DE PAGO	Sup. Dec. Admisible (ha)	Sup. Comprometida (ha)	Sup. ajustada compromiso (1) (ha)	% sobredec.	Sup. Propuesta (ha)	Importe Declarado	Importe Topado	Importe Propuesto	Importe tras sobredec.
429	OLIVAR	8,41		8,41	0,00	8,41	2.084,84	2.084,84	2.084,84	2.084,84
TOTAL		8,41	8,41	8,41		8,41	2.084,84	2.084,84	2.084,84	2.084,84

APLICACIÓN DE REDUCCIONES Y PENALIZACIONES

GRUPO DE PAGO	Importe Calculado	Importe prereduc.	Criterios de subvencionabilidad y compromisos	Presentación tardía	Omisión declaración	Condicionalidad	IMPORTE (Euros) PROPUESTO
OLIVAR	2.084,84	2.084,84	0,00	0,00	0,00	0,00	2.084,84
TOTAL	2.084,84	2.084,84					2.084,84

RESUMEN DE PAGOS

	IMPORTE (Euros)		
	PROPUESTO	FEADER (Eje 2)	MAPA
PROPUESTO	2.084,84	1.772,11	204,52
			CAPADR 108,21

RECINTOS PROPUESTOS

REF.	REFERENCIA SIGPAC	CULTIVO	DESCRIPCIÓN CULTIVO	S/R	G.PAGO	PEND. MEDIA (%)	SUP. DEC. ADMISIBLE (ha)	SUP. COMPROM. (ha)	SUP. AJUSTADA COMPROM. (1) (ha)	SUP. CONV. SIGPAC (ha)	SUP. CERTIE. (ha)	SUP. CAMPO (ha)	SUP. CAMPO DETER. CULT. DECLARADO (ha)	SUP. DEC. REDUCIDA (ha)	SUP. PROPUESTA (ha)
170000005889792	29-089-007-00058-006	101138	OLIVAR-HOJIBLANCA	R	429	5,90	8,41	8,41	8,41		8,41			8,41	8,41

(1) Superficie declarada admisible ajustada con la superficie comprometida.

(2) Factor de penalización valorando el alcance para el tipo de compromiso.

Puede verificar la integridad de una copia de este documento mediante la lectura del código QR adjunto o mediante el acceso a la dirección <https://ws050.juntadeandalucia.es/verificarFirma> indicando el código de VERIFICACIÓN

FIRMADO POR	JUAN JOSE SOLER GARCIA	FECHA	03/07/2024	
	ROCIO GUIJARRO MILLAN			
VERIFICACIÓN	Pk2jmWGPZXYL7RLHCHYYEGKUBFR96	PÁGINA	472/1071	



<u>APELLIDOS Y NOMBRE / RAZÓN SOCIAL</u>	<u>NIF</u>	<u>EXPEDIENTE</u>	<u>ANUALIDAD DE PAGO</u>		
GRUPO ILVES S.L.	****7029*	1255444	1ª		
IMPORTES POR ANUALIDAD					
	2023	2024	2025	2026	2027
IMPORTE MÁXIMO SUBVENCIONABLE	7.196,88 €	7.196,88 €	7.196,88 €	7.196,88 €	7.196,88 €
IMPORTE MEDIO DE TRANSFERENCIA (€/ha)	233,74 €	233,74 €	233,74 €	233,74 €	233,74 €

RESUMEN DE UNIDADES

<u>Cód</u>	<u>GRUPO DE PAGO</u>	<u>Sup. Dec. Admisible (ha)</u>	<u>Sup. Comprometida (ha)</u>	<u>Sup. ajustada compromiso (1) (ha)</u>	<u>% sobredec.</u>	<u>Sup. Propuesta (ha)</u>	<u>Importe Declarado</u>	<u>Importe Topado</u>	<u>Importe Propuesto</u>	<u>Importe tras sobredec.</u>
429	OLIVAR	17,02		17,02	0,00	17,02	4.219,26	4.219,26	4.219,26	4.219,26
432	FRUTALES SECANO	13,81		13,77	0,00	13,77	2.977,62	2.977,62	2.977,62	2.977,62
TOTAL		30,83	30,79	30,79		30,79	7.196,88	7.196,88	7.196,88	7.196,88

APLICACIÓN DE REDUCCIONES Y PENALIZACIONES

<u>GRUPO DE PAGO</u>	<u>Importe Calculado</u>	<u>Importe pre-reduc.</u>	<u>Criterios de subvencionabilidad y compromisos</u>	<u>Presentación tardía</u>	<u>Omisión declaración</u>	<u>Condicionalidad</u>	<u>IMPORTE (Euros)</u> <u>PROPUESTO</u>
FRUTALES SECANO	2.977,62	2.977,62	0,00	0,00	0,00	0,00	2.977,62
OLIVAR	4.219,26	4.219,26	0,00	0,00	0,00	0,00	4.219,26
TOTAL	7.196,88	7.196,88					7.196,88

RESUMEN DE PAGOS

	<u>PROPUESTO</u>	<u>FEADER (Eje 2)</u>	<u>MAPA</u>	<u>CAPADR</u>
PROPUESTO	7.196,88	6.117,35	706,01	373,52

RECINTOS PROPUESTOS

<u>REF.</u>	<u>REFERENCIA SIGPAC</u>	<u>CULTIVO DESCRIPCIÓN CULTIVO</u>	<u>S/R G.PAGO</u>	<u>PEND. MEDIA (%)</u>	<u>SUP. DEC. ADMISIBLE (ha)</u>	<u>SUP. COMPROM. (ha)</u>	<u>SUP. AJUSTADA COMPR.(1) (ha)</u>	<u>SUP. CONV. SIGPAC (ha)</u>	<u>SUP. CERTIF. (ha)</u>	<u>SUP. CAMPO (ha)</u>	<u>SUP. CAMPO DETER. CULT. DECLARADO (ha)</u>	<u>SUP. DEC. REDUCIDA (ha)</u>	<u>SUP. PROPUESTA (ha)</u>
-182667	29-900-003-00362-001	101324 OLIVAR-VERDIAL DE VELEZ-MALAGA	S 429	35,80	1,50	1,50	1,50	1,50	1,50	1,50	1,50	1,50	1,50
4227918	29-900-003-00363-012	101324 OLIVAR-VERDIAL DE VELEZ-MALAGA	S 429	43,80	0,39	0,39	0,39	0,39	0,39	0,39	0,39	0,39	0,39
4227919	29-900-003-00363-013	101324 OLIVAR-VERDIAL DE VELEZ-MALAGA	S 429	37,10	0,41	0,41	0,41	0,41	0,41	0,41	0,41	0,41	0,41
4227920	29-900-003-00363-014	101324 OLIVAR-VERDIAL DE VELEZ-MALAGA	S 429	41,70	6,30	6,30	6,30	6,30	6,30	6,30	6,30	6,30	6,30
4227924	29-900-003-00363-023	101324 OLIVAR-VERDIAL DE VELEZ-MALAGA	S 429	37,50	0,02	0,02	0,02	0,02	0,02	0,02	0,02	0,02	0,02
4227925	29-900-003-00363-025	101324 OLIVAR-VERDIAL DE VELEZ-MALAGA	S 429	42,60	0,04	0,04	0,04	0,04	0,04	0,04	0,04	0,04	0,04
4227928	29-900-003-00363-029	101324 OLIVAR-VERDIAL DE VELEZ-MALAGA	S 429	50,70	0,11	0,11	0,11	0,11	0,11	0,11	0,11	0,11	0,11
4227929	29-900-003-00363-030	101324 OLIVAR-VERDIAL DE VELEZ-MALAGA	S 429	40,20	0,18	0,18	0,18	0,18	0,18	0,18	0,18	0,18	0,18
4227931	29-900-003-00363-032	101324 OLIVAR-VERDIAL DE VELEZ-MALAGA	S 429	54,00	0,48	0,48	0,48	0,48	0,48	0,48	0,48	0,48	0,48
4227937	29-900-003-00363-063	101324 OLIVAR-VERDIAL DE VELEZ-MALAGA	S 429	40,60	0,08	0,08	0,08	0,08	0,08	0,08	0,08	0,08	0,08
4227940	29-900-003-00363-071	101324 OLIVAR-VERDIAL DE VELEZ-MALAGA	S 429	38,60	3,93	3,93	3,93	3,93	3,93	3,93	3,93	3,93	3,93
4228011	29-900-003-00365-006	101324 OLIVAR-VERDIAL DE VELEZ-MALAGA	S 429	50,70	0,89	0,89	0,89	0,89	0,89	0,89	0,89	0,89	0,89
4228028	29-900-003-00364-003	101324 OLIVAR-VERDIAL DE VELEZ-MALAGA	S 429	44,00	1,44	1,44	1,44	1,44	1,44	1,44	1,44	1,44	1,44
4228030	29-900-003-00364-009	101324 OLIVAR-VERDIAL DE VELEZ-MALAGA	S 429	52,00	1,20	1,20	1,20	1,20	1,20	1,20	1,20	1,20	1,20
4228046	29-900-003-00367-004	101324 OLIVAR-VERDIAL DE VELEZ-MALAGA	S 429	60,30	0,01	0,01	0,01	0,01	0,01	0,01	0,01	0,01	0,01
4228048	29-900-003-00367-006	101324 OLIVAR-VERDIAL DE VELEZ-MALAGA	S 429	59,30	0,04	0,04	0,04	0,04	0,04	0,04	0,04	0,04	0,04
4227932	29-900-003-00363-041	104007 ALMENDROS-COMUNA	S 432	35,20	0,19	0,19	0,19	0,19	0,19	0,19	0,19	0,19	0,19
4227933	29-900-003-00363-042	104007 ALMENDROS-COMUNA	S 432	48,20	0,66	0,66	0,66	0,66	0,66	0,66	0,66	0,66	0,66
4228005	29-900-003-00374-002	104007 ALMENDROS-COMUNA	S 432	42,90	0,13	0,13	0,13	0,13	0,13	0,13	0,13	0,13	0,13
4228012	29-900-003-00365-007	104007 ALMENDROS-COMUNA	S 432	51,00	0,38	0,38	0,38	0,38	0,38	0,38	0,38	0,38	0,38
4228013	29-900-003-00365-008	104007 ALMENDROS-COMUNA	S 432	47,40	0,44	0,44	0,44	0,44	0,44	0,44	0,44	0,44	0,44
4228014	29-900-003-00365-009	104007 ALMENDROS-COMUNA	S 432	56,40	0,91	0,91	0,91	0,91	0,91	0,91	0,91	0,91	0,91
4228015	29-900-003-00365-010	104007 ALMENDROS-COMUNA	S 432	58,60	1,03	1,03	1,03	1,03	1,03	1,03	1,03	1,03	1,03
4228029	29-900-003-00364-008	104007 ALMENDROS-COMUNA	S 432	52,80	0,48	0,48	0,48	0,48	0,48	0,48	0,48	0,48	0,48
4228047	29-900-003-00367-005	104007 ALMENDROS-COMUNA	S 432	56,10	4,28	4,24	4,24	4,24	4,28	4,28	4,24	4,24	4,24
4228084	29-900-003-00373-008	104007 ALMENDROS-COMUNA	S 432	44,00	0,38	0,38	0,38	0,38	0,38	0,38	0,38	0,38	0,38
4228085	29-900-003-00373-009	104007 ALMENDROS-COMUNA	S 432	50,00	2,81	2,81	2,81	2,81	2,81	2,81	2,81	2,81	2,81
4228116	29-900-003-00376-006	104007 ALMENDROS-COMUNA	S 432	49,40	0,07	0,07	0,07	0,07	0,07	0,07	0,07	0,07	0,07
4228117	29-900-003-00376-008	104007 ALMENDROS-COMUNA	S 432	46,20	0,11	0,11	0,11	0,11	0,11	0,11	0,11	0,11	0,11
4228118	29-900-003-00376-009	104007 ALMENDROS-COMUNA	S 432	43,00	0,12	0,12	0,12	0,12	0,12	0,12	0,12	0,12	0,12
4228119	29-900-003-00376-011	104007 ALMENDROS-COMUNA	S 432	42,20	0,22	0,22	0,22	0,22	0,22	0,22	0,22	0,22	0,22
4228129	29-900-003-00375-001	104007 ALMENDROS-COMUNA	S 432	56,30	0,93	0,93	0,93	0,93	0,93	0,93	0,93	0,93	0,93
4228141	29-900-003-00372-001	104007 ALMENDROS-COMUNA	S 432	61,60	0,67	0,67	0,67	0,67	0,67	0,67	0,67	0,67	0,67

(1) Superficie declarada admisible ajustada con la superficie comprometida.
(2) Factor de penalización valorando el alcance para el tipo de compromiso.

Puede verificar la integridad de una copia de este documento mediante la lectura del código QR adjunto o mediante el acceso a la dirección <https://ws050.juntadeandalucia.es/verificarFirma> indicando el código de VERIFICACIÓN

FIRMADO POR	JUAN JOSE SOLER GARCIA	FECHA	03/07/2024	
	ROCIO GUIJARRO MILLAN			
VERIFICACIÓN	Pk2jmWGPZXRYL7RLHCHYYEGKUBFR96	PÁGINA	473/1071	



INCIDENCIAS

INCIDENCIA DESCRIPCIÓN

4272 Verifica que las líneas de declaración de las Solicitudes Únicas no tienen solapes con la capa de Retroactividad Gráfica (ambas de la misma campaña) a nivel de expediente/línea de declaración gráfica de la solicitud.
Ref:4228047 Recinto:29-900-003-00367-00005 Cultivo: - Agregado de la referencia del recinto.:0 Zona de la referencia del recinto.:0 Superficie solapada.:0,04 Id. Incid.:95946968

(1) Superficie declarada admisible ajustada con la superficie comprometida.
(2) Factor de penalización valorando el alcance para el tipo de compromiso.

Puede verificar la integridad de una copia de este documento mediante la lectura del código QR adjunto o mediante el acceso a la dirección <https://ws050.juntadeandalucia.es/verificarFirma> indicando el código de VERIFICACIÓN

FIRMADO POR	JUAN JOSE SOLER GARCIA	FECHA	03/07/2024	
	ROCIO GUIJARRO MILLAN			
VERIFICACIÓN	Pk2jmWGPZXYL7RLHCHYYEGKUBFR96	PÁGINA	474/1071	



APELLIDOS Y NOMBRE / RAZÓN SOCIAL GUERRERO AGRICULTURA Y GANADERIA SL.U. **NIF** ****2841* **EXPEDIENTE** 1247072 **ANUALIDAD DE PAGO** 1ª

IMPORTE POR ANUALIDAD

	2023	2024	2025	2026	2027
IMPORTE MÁXIMO SUBVENCIONABLE	4.836,53 €	4.836,53 €	4.836,53 €	4.836,53 €	4.836,53 €
IMPORTE MEDIO DE TRANSFERENCIA (€/ha)	247,90 €	247,90 €	247,90 €	247,90 €	247,90 €

RESUMEN DE UNIDADES

Cód	GRUPO DE PAGO	Sup. Dec. Admisible (ha)	Sup. Comprometida (ha)	Sup. ajustada compromiso (1) (ha)	% sobredec.	Sup. Propuesta (ha)	Importe Declarado	Importe Topado	Importe Propuesto	Importe tras sobredec.
429	OLIVAR	19,51		19,51	0,00	19,51	4.836,53	4.836,53	4.836,53	4.836,53
TOTAL		19,51	19,51	19,51		19,51	4.836,53	4.836,53	4.836,53	4.836,53

APLICACIÓN DE REDUCCIONES Y PENALIZACIONES

GRUPO DE PAGO	Importe Calculado	Importe prereduc.	Criterios de subvencionabilidad y compromisos	Presentación tardía	Omisión declaración	Condicionalidad	IMPORTE (Euros) PROPUESTO
OLIVAR	4.836,53	4.836,53	0,00	0,00	0,00	0,00	4.836,53
TOTAL	4.836,53	4.836,53					4.836,53

RESUMEN DE PAGOS

	IMPORTE (Euros)			
	PROPUESTO	FEADER (Eje 2)	MAPA	CAPADR
PROPUESTO	4.836,53	4.111,05	474,46	251,02

RECINTOS PROPUESTOS

REF.	REFERENCIA SIGPAC	CULTIVO	DESCRIPCIÓN CULTIVO	S/R	G.PAGO	PEND. MEDIA (%)	SUP. DEC. ADMISIBLE (ha)	SUP. COMPROM. (ha)	SUP. AJUSTADA COMPR.(1) (ha)	SUP. CONV. SIGPAC (ha)	SUP. CERTIE (ha)	SUP. CAMPO (ha)	SUP. CAMPO DETER. CULT. DECLARADO (ha)	SUP. DEC. REDUCIDA (ha)	SUP. PROPUESTA (ha)
4658326	29-084-010-00080-001	101010	OLIVAR-PICUAL	S	429	8,60	9,76	9,76	9,76		9,76			9,76	9,76
4658330	29-084-011-00079-003	101010	OLIVAR-PICUAL	S	429	8,70	9,75	9,75	9,75		9,75			9,75	9,75

(1) Superficie declarada admisible ajustada con la superficie comprometida.

(2) Factor de penalización valorando el alcance para el tipo de compromiso.

Puede verificar la integridad de una copia de este documento mediante la lectura del código QR adjunto o mediante el acceso a la dirección <https://ws050.juntadeandalucia.es/verificarFirma> indicando el código de VERIFICACIÓN

FIRMADO POR	JUAN JOSE SOLER GARCIA	FECHA	03/07/2024	
	ROCIO GUIJARRO MILLAN			
VERIFICACIÓN	Pk2jmWGPZXRYL7RLHCHYYEGKUBFR96	PÁGINA	475/1071	



<u>APELLIDOS Y NOMBRE / RAZÓN SOCIAL</u>	<u>NIF</u>	<u>EXPEDIENTE</u>	<u>ANUALIDAD DE PAGO</u>
GUERRERO AROCA EDUARDO	***2549*	1032202	

RESUMEN DE PAGOS

	<u>IMPORTE (Euros)</u>			
	<u>PROPUESTO</u>	<u>FEADER (Eje 2)</u>	<u>MAPA</u>	<u>CAPADR</u>
PROPUESTO	0,00	0,00	0,00	0,00

INCIDENCIAS

INCIDENCIA DESCRIPCIÓN

7162	Se advierte que en el impreso DATOS DE RECINTOS no está consignada la operación solicitada en el impreso SOLICITA LINEAS DE AYUDA DE DESARROLLO RURAL.
101008	Expediente sin compromisos vigentes. Operación:6503.2

(1) Superficie declarada admisible ajustada con la superficie comprometida.
(2) Factor de penalización valorando el alcance para el tipo de compromiso.

Puede verificar la integridad de una copia de este documento mediante la lectura del código QR adjunto o mediante el acceso a la dirección https://ws050.juntadeandalucia.es/verificarFirma indicando el código de VERIFICACIÓN				
FIRMADO POR	JUAN JOSE SOLER GARCIA	FECHA	03/07/2024	
	ROCIO GUIJARRO MILLAN			
VERIFICACIÓN	Pk2jmWGPZXYL7RLHCHYYEGKUBFR96	PÁGINA	476/1071	



APELLIDOS Y NOMBRE / RAZÓN SOCIAL
GUERRERO CASASOLA E HIJOS, S.C.

NIF
***9764*

EXPEDIENTE
1193849

ANUALIDAD DE PAGO
1ª

IMPORTE POR ANUALIDAD

	2023	2024	2025	2026	2027
IMPORTE MÁXIMO SUBVENCIONABLE	2.979,76 €	2.979,76 €	2.979,76 €	2.979,76 €	2.979,76 €
IMPORTE MEDIO DE TRANSFERENCIA (€/ha)	247,90 €	247,90 €	247,90 €	247,90 €	247,90 €

RESUMEN DE UNIDADES

Cód	GRUPO DE PAGO	Sup. Dec. Admisible (ha)	Sup. Comprometida (ha)	Sup. ajustada compromiso (1) (ha)	% sobredec.	Sup. Propuesta (ha)	Importe Declarado	Importe Topado	Importe Propuesto	Importe tras sobredec.
429	OLIVAR	12,02		12,02	0,00	12,02	2.979,76	2.979,76	2.979,76	2.979,76
TOTAL		12,02	12,02	12,02		12,02	2.979,76	2.979,76	2.979,76	2.979,76

APLICACIÓN DE REDUCCIONES Y PENALIZACIONES

GRUPO DE PAGO	Importe Calculado	Importe prereduc.	Criterios de subvencionabilidad y compromisos	Presentación tardía	Omisión declaración	Condicionality	IMPORTE (Euros) PROPUESTO
OLIVAR	2.979,76	2.979,76	0,00	0,00	0,00	0,00	2.979,76
TOTAL	2.979,76	2.979,76					2.979,76

RESUMEN DE PAGOS

	IMPORTE (Euros)		
	PROPUESTO	FEADER (Eje 2)	MAPA
PROPUESTO	2.979,76	2.532,80	292,31
			CAPADR 154,65

RECINTOS PROPUESTOS

REF.	REFERENCIA SIGPAC	CULTIVO	DESCRIPCIÓN CULTIVO	S/R	G.PAGO	PEND. MEDIA (%)	SUP. DEC. ADMISIBLE (ha)	SUP. COMPROM. (ha)	SUP. AJUSTADA COMPROM. (1) (ha)	SUP. CONV. SIGPAC (ha)	SUP. CERTIE. (ha)	SUP. CAMPO (ha)	SUP. CAMPO DETER. CULT. DECLARADO (ha)	SUP. DEC. REDUCIDA (ha)	SUP. PROPUESTA (ha)
170000006601100	29-032-001-00049-007	101138	OLIVAR-HOJIBLANCA	S	429	10,60	12,02	12,02	12,02		12,02			12,02	12,02

(1) Superficie declarada admisible ajustada con la superficie comprometida.
(2) Factor de penalización valorando el alcance para el tipo de compromiso.

Puede verificar la integridad de una copia de este documento mediante la lectura del código QR adjunto o mediante el acceso a la dirección <https://ws050.juntadeandalucia.es/verificarFirma> indicando el código de VERIFICACIÓN

FIRMADO POR	JUAN JOSE SOLER GARCIA	FECHA	03/07/2024	
	ROCIO GUIJARRO MILLAN			
VERIFICACIÓN	Pk2jmWGPZXYL7RLHCHYYEGKUBFR96	PÁGINA	477/1071	



<u>APELLIDOS Y NOMBRE / RAZÓN SOCIAL</u>	<u>NIF</u>	<u>EXPEDIENTE</u>	<u>ANUALIDAD DE PAGO</u>
GUERRERO FERNANDEZ CAYETANO LUIS	****8483*	1103716	

RESUMEN DE PAGOS

		<u>IMPORTE (Euros)</u>		
		<u>FEADER</u>	<u>MAPA</u>	<u>CAPADR</u>
		<u>(Eje 2)</u>		
PROPUESTO	<u>PROPUESTO</u>	0,00	0,00	0,00

INCIDENCIAS

INCIDENCIA DESCRIPCIÓN

- 7162 Se advierte que en el impreso DATOS DE RECINTOS no está consignada la operación solicitada en el impreso SOLICITA LINEAS DE AYUDA DE DESARROLLO RURAL.
- 101008 Expediente sin compromisos vigentes.
Operación:6503.2

(1) Superficie declarada admisible ajustada con la superficie comprometida.
(2) Factor de penalización valorando el alcance para el tipo de compromiso.

Puede verificar la integridad de una copia de este documento mediante la lectura del código QR adjunto o mediante el acceso a la dirección https://ws050.juntadeandalucia.es/verificarFirma indicando el código de VERIFICACIÓN				
FIRMADO POR	JUAN JOSE SOLER GARCIA	FECHA	03/07/2024	
	ROCIO GUIJARRO MILLAN			
VERIFICACIÓN	Pk2jmWGPZXYL7RLHCHYYEGKUBFR96	PÁGINA	478/1071	



<u>APELLIDOS Y NOMBRE / RAZÓN SOCIAL</u>	<u>NIF</u>	<u>EXPEDIENTE</u>	<u>ANUALIDAD DE PAGO</u>
GUERRERO GARCIA ANTONIO	***6583*	1260660	

RESUMEN DE PAGOS

PROPUESTO	<u>IMPORTE (Euros)</u>			
	<u>PROPUESTO</u>	<u>FEADER (Eje 2)</u>	<u>MAPA</u>	<u>CAPADR</u>
	0,00	0,00	0,00	0,00

INCIDENCIAS

INCIDENCIA DESCRIPCIÓN

- 100400 Recinto con cultivo, variedad, régimen de explotación o uso Siggac no compatible con la operación solicitada (Anexo IV.I Cultivos y variedades elegibles para las Intervenciones. Orden de 28 de marzo de 2023).
Ref:5272096 Recinto:29-079-011-00082-00001 Cultivo:206308 NARANJO-VALENCIA LATE Secano Uso:CI
- 100424 Solicita recinto que no está comprometido para la operación.
Ref:5272099 Recinto:29-079-011-00080-00001 Cultivo:206308 NARANJO-VALENCIA LATE Regadio
Ref:5272100 Recinto:29-079-011-00080-00002 Cultivo:217003 GRANADO-MOLLAR DE ELCHE Regadio
Ref:5272096 Recinto:29-079-011-00082-00001 Cultivo:206308 NARANJO-VALENCIA LATE Secano
Ref:5272097 Recinto:29-079-011-00082-00003 Cultivo:217003 GRANADO-MOLLAR DE ELCHE Secano
- 101008 Expediente sin compromisos vigentes.
Operación:6503.2

(1) Superficie declarada admisible ajustada con la superficie comprometida.
(2) Factor de penalización valorando el alcance para el tipo de compromiso.

Puede verificar la integridad de una copia de este documento mediante la lectura del código QR adjunto o mediante el acceso a la dirección <https://ws050.juntadeandalucia.es/verificarFirma> indicando el código de VERIFICACIÓN

FIRMADO POR	JUAN JOSE SOLER GARCIA	FECHA	03/07/2024	
	ROCIO GUIJARRO MILLAN			
VERIFICACIÓN	Pk2jmWGPZXYL7RLHCHYYEGKUBFR96	PÁGINA	479/1071	

**APELLIDOS Y NOMBRE / RAZÓN SOCIAL**

GUERRERO GARCIA FRANCISCO

NIF

****5134*

EXPEDIENTE

1194306

ANUALIDAD DE PAGO

1ª

IMPORTE POR ANUALIDAD

	2023	2024	2025	2026	2027
IMPORTE MÁXIMO SUBVENCIONABLE	2.247,62 €	2.247,62 €	2.247,62 €	2.247,62 €	2.247,62 €
IMPORTE MEDIO DE TRANSFERENCIA (€/ha)	224,99 €	224,99 €	224,99 €	224,99 €	224,99 €

RESUMEN DE UNIDADES

Cód	GRUPO DE PAGO	Sup. Dec. Admisible (ha)	Sup. Comprometida (ha)	Sup. ajustada compromiso (1) (ha)	% sobredec.	Sup. Propuesta (ha)	Importe Declarado	Importe Topado	Importe Propuesto	Importe tras sobredec.
429	OLIVAR	2,79		2,76	0,00	2,76	684,20	684,20	684,20	684,20
432	FRUTALES SECANO	7,23		7,23	0,00	7,23	1.563,42	1.563,42	1.563,42	1.563,42
TOTAL		10,02	9,99	9,99		9,99	2.247,62	2.247,62	2.247,62	2.247,62

APLICACIÓN DE REDUCCIONES Y PENALIZACIONES

GRUPO DE PAGO	Importe Calculado	Importe prereduc.	Criterios de subvencionabilidad y compromisos	Presentación tardía	Omisión declaración	Condicionalidad	IMPORTE (Euros) PROPUESTO
FRUTALES SECANO	1.563,42	1.563,42	0,00	0,00	0,00	0,00	1.563,42
OLIVAR	684,20	684,20	0,00	0,00	0,00	0,00	684,20
TOTAL	2.247,62	2.247,62					2.247,62

RESUMEN DE PAGOS

	PROPUESTO	PROPUESTO	FEADER (Eje 2)	MAPA	CAPADR
		2.247,62	1.910,48	220,49	116,65

RECINTOS PROPUESTOS

REF.	REFERENCIA SIGPAC	CULTIVO	DESCRIPCIÓN CULTIVO	S/R	G.PAGO	PEND. MEDIA (%)	SUP. DEC. ADMISIBLE (ha)	SUP. COMPROM. (ha)	SUP. AJUSTADA COMPR.(1) (ha)	SUP. CONV. SIGPAC (ha)	SUP. CERTIF. (ha)	SUP. CAMPO (ha)	SUP. CAMPO DETER. CULT. DECLARADO (ha)	SUP. DEC. REDUCIDA (ha)	SUP. PROPUESTA (ha)
-1588961	29-024-001-00062-003	101195	OLIVAR-LECHIN DE SEVILLA	S	429	78,90	0,03	0,03	0,03		0,03			0,03	0,03
1700000003482742	29-024-001-00061-002	101195	OLIVAR-LECHIN DE SEVILLA	S	429	81,10	0,04	0,04	0,04		0,04			0,04	0,04
1700000003482743	29-024-001-00062-003	101195	OLIVAR-LECHIN DE SEVILLA	S	429	78,90	0,80	0,80	0,80		0,80			0,80	0,80
1700000003482744	29-024-001-00083-002	101195	OLIVAR-LECHIN DE SEVILLA	S	429	73,40	0,16	0,13	0,13		0,13			0,13	0,13
1700000003482745	29-024-001-00062-004	101195	OLIVAR-LECHIN DE SEVILLA	S	429	73,90	0,03	0,03	0,03		0,03			0,03	0,03
1700000003482746	29-024-002-00023-002	101195	OLIVAR-LECHIN DE SEVILLA	S	429	69,40	0,73	0,73	0,73		0,73			0,73	0,73
1700000003482747	29-024-002-00024-001	101195	OLIVAR-LECHIN DE SEVILLA	S	429	74,50	1,00	1,00	1,00		1,00			1,00	1,00
1700000003482739	29-022-001-00577-001	117125	CASTAÑOS-PILONGA	S	432	60,20	0,35	0,35	0,35		0,35	0,35	0,35	0,35	0,35
1700000003482740	29-022-001-00580-001	117125	CASTAÑOS-PILONGA	S	432	52,20	1,18	1,18	1,18		1,18	1,18	1,18	1,18	1,18
1700000003482748	29-022-001-00581-001	117125	CASTAÑOS-PILONGA	S	432	51,90	5,35	5,35	5,35		5,35	5,35	5,35	5,35	5,35
1700000003482749	29-022-001-00578-001	117125	CASTAÑOS-PILONGA	S	432	50,70	0,35	0,35	0,35		0,35	0,35	0,35	0,35	0,35

INCIDENCIAS**INCIDENCIA DESCRIPCIÓN**

- 100402 Recinto solicitado no forma parte de ningún organismo de control autorizado para la producción ecológica en Andalucía o fecha de inscripción posterior al plazo establecido (Anexo I. Criterios de Subvencionabilidad. Orden 28 de marzo de 2023).
Ref:-1588962 Recinto:29-024-001-00082-00003 Cultivo:101195 OLIVAR-LECHIN DE SEVILLA Secano
- 100424 Solicita recinto que no está comprometido para la operación.
Ref:-1588962 Recinto:29-024-001-00082-00003 Cultivo:101195 OLIVAR-LECHIN DE SEVILLA Secano

(1) Superficie declarada admisible ajustada con la superficie comprometida.
(2) Factor de penalización valorando el alcance para el tipo de compromiso.

Puede verificar la integridad de una copia de este documento mediante la lectura del código QR adjunto o mediante el acceso a la dirección <https://ws050.juntadeandalucia.es/verificarFirma> indicando el código de VERIFICACIÓN

FIRMADO POR	JUAN JOSE SOLER GARCIA	FECHA	03/07/2024	
	ROCIO GUIJARRO MILLAN			
VERIFICACIÓN	Pk2jmWGPZXYR7LHCHYYEGKUBFR96	PÁGINA	480/1071	

**APELLIDOS Y NOMBRE / RAZÓN SOCIAL**

GUERRERO LEIVA RAFAEL

NIF

***2954*

EXPEDIENTE

1193722

ANUALIDAD DE PAGO

1ª

IMPORTE POR ANUALIDAD

	2023	2024	2025	2026	2027
IMPORTE MÁXIMO SUBVENCIONABLE	2.220,34 €	2.220,34 €	2.220,34 €	2.220,34 €	2.220,34 €
IMPORTE MEDIO DE TRANSFERENCIA (€/ha)	349,66 €	349,66 €	349,66 €	349,66 €	349,66 €

RESUMEN DE UNIDADES

Cód	GRUPO DE PAGO	Sup. Dec. Admisible (ha)	Sup. Comprometida (ha)	Sup. ajustada compromiso (I) (ha)	% sobredec.	Sup. Propuesta (ha)	Importe Declarado	Importe Topado	Importe Propuesto	Importe tras sobredec.
433	FRUTALES REGADÍO	6,35		6,35	0,00	6,35	2.220,34	2.220,34	2.220,34	2.220,34
TOTAL		6,35	6,35	6,35		6,35	2.220,34	2.220,34	2.220,34	2.220,34

APLICACIÓN DE REDUCCIONES Y PENALIZACIONES

GRUPO DE PAGO	Importe Calculado	Importe prerreduc.	Criterios de subvencionabilidad y compromisos	Presentación tardía	Omisión declaración	Condicionalidad	IMPORTE (Euros) PROPUESTO
FRUTALES REGADÍO	2.220,34	2.220,34	0,00	0,00	0,00	0,00	2.220,34
TOTAL	2.220,34	2.220,34					2.220,34

RESUMEN DE PAGOS

	IMPORTE (Euros)			
	PROPUESTO	FEADER (Eje 2)	MAPA	CAPADR
PROPUESTO	2.220,34	1.887,29	217,82	115,23

RECINTOS PROPUESTOS

REF.	REFERENCIA SIGPAC	CULTIVO DESCRIPCIÓN CULTIVO	S/R	G.PAGO	PEND. MEDIA (%)	SUP. DEC. ADMISIBLE (ha)	SUP. COMPROM. (ha)	SUP. AJUSTADA COMPR.(I) (ha)	SUP. CONV. SIGPAC (ha)	SUP. CERTIE. (ha)	SUP. CAMPO (ha)	SUP. CAMPO DETER. CULT. DECLARADO (ha)	SUP. DEC. REDUCIDA (ha)	SUP. PROPUESTA (ha)
1700000005301619	29-007-001-00094-010	206004 NARANJO-NAVELINA	R	433	9,20	1,20	1,20	1,20		1,21			1,20	1,20
1700000005301620	29-007-001-00094-010	207002 LIMONERO-FINO	R	433	9,20	1,47	1,47	1,47		1,48			1,47	1,47
1700000005301621	29-007-001-00094-010	206004 NARANJO-NAVELINA	R	433	9,20	1,00	1,00	1,00		1,01			1,00	1,00
1700000005301622	29-007-001-00094-010	209200 MANDARINO-MANDARINO COMÚN	R	433	9,20	0,92	0,92	0,92		0,93			0,92	0,92
1700000005301623	29-007-001-00094-010	207002 LIMONERO-FINO	R	433	9,20	1,76	1,76	1,76		1,77			1,76	1,76

INCIDENCIAS**INCIDENCIA DESCRIPCIÓN**

- 100400 Recinto con cultivo, variedad, régimen de explotación o uso Sigpac no compatible con la operación solicitada (Anexo IV.I Cultivos y variedades elegibles para las Intervenciones. Orden de 28 de marzo de 2023).
Ref:1700000005301618 Recinto:29-007-001-00094-00003 Cultivo:207002 LIMONERO-FINO Secano Uso:CI
- 100424 Solicita recinto que no está comprometido para la operación.
Ref:1700000005301618 Recinto:29-007-001-00094-00003 Cultivo:207002 LIMONERO-FINO Secano

(1) Superficie declarada admisible ajustada con la superficie comprometida.
(2) Factor de penalización valorando el alcance para el tipo de compromiso.

Puede verificar la integridad de una copia de este documento mediante la lectura del código QR adjunto o mediante el acceso a la dirección <https://ws050.juntadeandalucia.es/verificarFirma> indicando el código de VERIFICACIÓN

FIRMADO POR	JUAN JOSE SOLER GARCIA	FECHA	03/07/2024	
	ROCIO GUIJARRO MILLAN			
VERIFICACIÓN	Pk2jmWGPZXYL7RLHCHYYEGKUBFR96	PÁGINA	481/1071	



<u>APELLIDOS Y NOMBRE / RAZÓN SOCIAL</u>	<u>NIF</u>	<u>EXPEDIENTE</u>	<u>ANUALIDAD DE PAGO</u>
GUERRERO MORENO ANTONIO	****2870*	1245111	

RESUMEN DE PAGOS

	<u>IMPORTE (Euros)</u>			
	<u>PROPUESTO</u>	<u>FEADER (Eje 2)</u>	<u>MAPA</u>	<u>CAPADR</u>
PROPUESTO	0,00	0,00	0,00	0,00

INCIDENCIAS

INCIDENCIA DESCRIPCIÓN

- 218 La superficie total declarada sobre un mismo recinto en el conjunto de los expedientes, no puede superar la superficie total que el SIGPAC establece para ese recinto.
Ref:1700000005132500 Recinto:29-042-026-00115-00002 Cultivo:20000 BARBECHO TRADICIONAL-SIN VARIEDAD Regadío
Suma de superficies declaradas para este recinto por todos los solicitantes (Áreas):486 Superficie SIGPAC medida para este recinto (Áreas):243 Exceso de superficie declarada (Hectáreas):2,43 Suma de superficies declaradas para este recinto por el solicitante (Áreas):243
- 100402 Recinto solicitado no forma parte de ningún organismo de control autorizado para la producción ecológica en Andalucía o fecha de inscripción posterior al plazo establecido (Anexo I. Criterios de Subvencionabilidad. Orden 28 de marzo de 2023).
Ref:-584995 Recinto:29-042-026-00107-00084 Cultivo:20000 BARBECHO TRADICIONAL-SIN VARIEDAD Regadío
Ref:1700000005132500 Recinto:29-042-026-00115-00002 Cultivo:20000 BARBECHO TRADICIONAL-SIN VARIEDAD Regadío
- 100406 Grupo de cultivo declarado en el recinto no coincide con el grupo de cultivo existente en el organismo de control autorizado para la producción ecológica en Andalucía (Anexo I. Criterios de Subvencionabilidad. Orden 28 de marzo de 2023).
Ref:1700000005132500 Recinto:29-042-026-00115-00002 Cultivo:20000 BARBECHO TRADICIONAL-SIN VARIEDAD Regadío
Grupo de SIPEA:FRUTALES
Ref:1700000005132500 Recinto:29-042-026-00115-00002 Cultivo:20000 BARBECHO TRADICIONAL-SIN VARIEDAD Regadío
Grupo de SIPEA:PASTOS ASOCIADOS
- 100421 Recinto declarado por error para una operación de la 6503, que se ha corregido de oficio marcando la operación correcta, de acuerdo con la fecha de inscripción del recinto en la producción ecológica.
Ref:-584995 Recinto:29-042-026-00107-00084 Cultivo:20000 BARBECHO TRADICIONAL-SIN VARIEDAD Regadío
Ref:1700000005132500 Recinto:29-042-026-00115-00002 Cultivo:20000 BARBECHO TRADICIONAL-SIN VARIEDAD Regadío
- 100424 Solicita recinto que no está comprometido para la operación.
Ref:1700000005132499 Recinto:29-042-026-00107-00037 Cultivo:343005 AGUACATE-HASS Regadío
Ref:-584995 Recinto:29-042-026-00107-00084 Cultivo:20000 BARBECHO TRADICIONAL-SIN VARIEDAD Regadío
Ref:1700000005132500 Recinto:29-042-026-00115-00002 Cultivo:20000 BARBECHO TRADICIONAL-SIN VARIEDAD Regadío
- 101008 Expediente sin compromisos vigentes.
Operación:6503.2

(1) Superficie declarada admisible ajustada con la superficie comprometida.
(2) Factor de penalización valorando el alcance para el tipo de compromiso.

Puede verificar la integridad de una copia de este documento mediante la lectura del código QR adjunto o mediante el acceso a la dirección https://ws050.juntadeandalucia.es/verificarFirma indicando el código de VERIFICACIÓN				
FIRMADO POR	JUAN JOSE SOLER GARCIA	FECHA	03/07/2024	
	ROCIO GUIJARRO MILLAN			
VERIFICACIÓN	Pk2jmWGPZXRYL7RLHCHYYEGKUBFR96	PÁGINA	482/1071	



APELLIDOS Y NOMBRE / RAZÓN SOCIAL
GUERRERO MORENO INMACULADA MARIA

NIF
****3077*

EXPEDIENTE
1245409

ANUALIDAD DE PAGO

RESUMEN DE PAGOS

PROPUESTO	IMPORTE (Euros)			
	PROPUESTO	FEADER (Eje 2)	MAPA	CAPADR
	0,00	0,00	0,00	0,00

INCIDENCIAS

INCIDENCIA DESCRIPCIÓN

- 218 La superficie total declarada sobre un mismo recinto en el conjunto de los expedientes, no puede superar la superficie total que el SIGPAC establece para ese recinto.
Ref:1700000005132500 Recinto:29-042-026-00115-00002 Cultivo:20000 BARBECHO TRADICIONAL-SIN VARIEDAD Regadío Suma de superficies declaradas para este recinto por todos los solicitantes (Áreas):486 Superficie SIGPAC medida para este recinto (Áreas):243 Exceso de superficie declarada (Hectáreas):2,43 Suma de superficies declaradas para este recinto por el solicitante (Áreas):243
- 100402 Recinto solicitado no forma parte de ningún organismo de control autorizado para la producción ecológica en Andalucía o fecha de inscripción posterior al plazo establecido (Anexo I. Criterios de Subvencionabilidad. Orden 28 de marzo de 2023).
Ref:1700000005132480 Recinto:29-042-026-00107-00082 Cultivo:5000 CEBADA-SIN VARIEDAD Regadío
Ref:-82581 Recinto:29-042-026-00107-00085 Cultivo:20000 BARBECHO TRADICIONAL-SIN VARIEDAD Regadío
Ref:1700000005132500 Recinto:29-042-026-00115-00002 Cultivo:20000 BARBECHO TRADICIONAL-SIN VARIEDAD Regadío
- 100406 Grupo de cultivo declarado en el recinto no coincide con el grupo de cultivo existente en el organismo de control autorizado para la producción ecológica en Andalucía (Anexo I. Criterios de Subvencionabilidad. Orden 28 de marzo de 2023).
Ref:1700000005132500 Recinto:29-042-026-00115-00002 Cultivo:20000 BARBECHO TRADICIONAL-SIN VARIEDAD Regadío
Grupo de SIPEA:FRUTALES
Ref:1700000005132500 Recinto:29-042-026-00115-00002 Cultivo:20000 BARBECHO TRADICIONAL-SIN VARIEDAD Regadío
Grupo de SIPEA:PASTOS ASOCIADOS
- 100421 Recinto declarado por error para una operación de la 6503, que se ha corregido de oficio marcando la operación correcta, de acuerdo con la fecha de inscripción del recinto en la producción ecológica.
Ref:1700000005132480 Recinto:29-042-026-00107-00082 Cultivo:5000 CEBADA-SIN VARIEDAD Regadío
Ref:-82581 Recinto:29-042-026-00107-00085 Cultivo:20000 BARBECHO TRADICIONAL-SIN VARIEDAD Regadío
Ref:1700000005132500 Recinto:29-042-026-00115-00002 Cultivo:20000 BARBECHO TRADICIONAL-SIN VARIEDAD Regadío
- 100422 Recinto declarado por error para una operación de la 6503, que se ha corregido de oficio desmarcando la operación incorrecta, de acuerdo con la fecha de inscripción del recinto en la producción ecológica.
Ref:-1124573 Recinto:29-042-026-00107-00037 Cultivo:343005 AGUACATE-HASS Regadío
- 100424 Solicita recinto que no está comprometido para la operación.
Ref:-1124573 Recinto:29-042-026-00107-00037 Cultivo:343005 AGUACATE-HASS Regadío
Ref:1700000005132480 Recinto:29-042-026-00107-00082 Cultivo:5000 CEBADA-SIN VARIEDAD Regadío
Ref:-82581 Recinto:29-042-026-00107-00085 Cultivo:20000 BARBECHO TRADICIONAL-SIN VARIEDAD Regadío
Ref:1700000005132500 Recinto:29-042-026-00115-00002 Cultivo:20000 BARBECHO TRADICIONAL-SIN VARIEDAD Regadío
- 101008 Expediente sin compromisos vigentes.
Operación:6503.2

(1) Superficie declarada admisible ajustada con la superficie comprometida.
(2) Factor de penalización valorando el alcance para el tipo de compromiso.

Puede verificar la integridad de una copia de este documento mediante la lectura del código QR adjunto o mediante el acceso a la dirección https://ws050.juntadeandalucia.es/verificarFirma indicando el código de VERIFICACIÓN				
FIRMADO POR	JUAN JOSE SOLER GARCIA	FECHA	03/07/2024	
	ROCIO GUIJARRO MILLAN			
VERIFICACIÓN	Pk2jmWGPZXYL7RLHCHYYEGKUBFR96	PÁGINA	483/1071	



APELLIDOS Y NOMBRE / RAZÓN SOCIAL
GUERRERO RODRÍGUEZ ANTONIO MIGUEL

NIF
****3674*

EXPEDIENTE
1043039

ANUALIDAD DE PAGO

RESUMEN DE PAGOS

PROPUESTO	IMPORTE (Euros)			
	PROPUESTO	FEADER (Eje 2)	MAPA	CAPADR
	0,00	0,00	0,00	0,00

INCIDENCIAS

INCIDENCIA DESCRIPCIÓN

- 100402 Recinto solicitado no forma parte de ningún organismo de control autorizado para la producción ecológica en Andalucía o fecha de inscripción posterior al plazo establecido (Anexo I. Criterios de Subvencionabilidad. Orden 28 de marzo de 2023).
Ref:-1579111 Recinto:29-086-002-00983-00011 Cultivo:343005 AGUACATE-HASS Regadío
Ref:-1579112 Recinto:29-086-002-00983-00012 Cultivo:343005 AGUACATE-HASS Regadío
Ref:-1579113 Recinto:29-086-002-00983-00013 Cultivo:343005 AGUACATE-HASS Regadío
- 100424 Solicita recinto que no está comprometido para la operación.
Ref:-1375761 Recinto:29-086-002-00983-00003 Cultivo:343005 AGUACATE-HASS Regadío
Ref:-1579111 Recinto:29-086-002-00983-00011 Cultivo:343005 AGUACATE-HASS Regadío
Ref:-1579112 Recinto:29-086-002-00983-00012 Cultivo:343005 AGUACATE-HASS Regadío
Ref:-1579113 Recinto:29-086-002-00983-00013 Cultivo:343005 AGUACATE-HASS Regadío
Ref:1700000004738885 Recinto:29-086-002-00985-00009 Cultivo:210286 MANDARINOS HÍBRIDOS-COMUN SIN HUESO Regadío
- 101008 Expediente sin compromisos vigentes.
Operación:6503.2

(1) Superficie declarada admisible ajustada con la superficie comprometida.
(2) Factor de penalización valorando el alcance para el tipo de compromiso.

Puede verificar la integridad de una copia de este documento mediante la lectura del código QR adjunto o mediante el acceso a la dirección https://ws050.juntadeandalucia.es/verificarFirma indicando el código de VERIFICACIÓN				
FIRMADO POR	JUAN JOSE SOLER GARCIA	FECHA	03/07/2024	
	ROCIO GUIJARRO MILLAN			
VERIFICACIÓN	Pk2jmWGPZXYL7RLHCHYYEGKUBFR96	PÁGINA	484/1071	

**APELLIDOS Y NOMBRE / RAZÓN SOCIAL**

GUERRERO ROSA DIEGO

NIF

****7404*

EXPEDIENTE

1215808

ANUALIDAD DE PAGO

1ª

IMPORTE POR ANUALIDAD

	2023	2024	2025	2026	2027
IMPORTE MÁXIMO SUBVENCIONABLE	1.140,34 €	1.140,34 €	1.140,34 €	1.140,34 €	1.140,34 €
IMPORTE MEDIO DE TRANSFERENCIA (€/ha)	247,90 €	247,90 €	247,90 €	247,90 €	247,90 €

RESUMEN DE UNIDADES

Cód	GRUPO DE PAGO	Sup. Dec. Admisible (ha)	Sup. Comprometida (ha)	Sup. ajustada compromiso (1) (ha)	% sobredec.	Sup. Propuesta (ha)	Importe Declarado	Importe Topado	Importe Propuesto	Importe tras sobredec.
429	OLIVAR	4,60		4,60	0,00	4,60	1.140,34	1.140,34	1.140,34	1.140,34
TOTAL		4,60	4,60	4,60		4,60	1.140,34	1.140,34	1.140,34	1.140,34

APLICACIÓN DE REDUCCIONES Y PENALIZACIONES

GRUPO DE PAGO	Importe Calculado	Importe prereduc.	Criterios de subvencionabilidad y compromisos	Presentación tardía	Omisión declaración	Condicionalidad	IMPORTE (Euros) PROPUESTO
OLIVAR	1.140,34	1.140,34	0,00	0,00	0,00	0,00	1.140,34
TOTAL	1.140,34	1.140,34					1.140,34

RESUMEN DE PAGOS

	IMPORTE (Euros)			
	PROPUESTO	FEADER (Eje 2)	MAPA	CAPADR
PROPUESTO	1.140,34	969,29	111,87	59,18

RECINTOS PROPUESTOS

REF.	REFERENCIA SIGPAC	CULTIVO	DESCRIPCIÓN CULTIVO	S/R	G.PAGO	PEND. MEDIA (%)	SUP. DEC. ADMISIBLE (ha)	SUP. COMPROM. (ha)	SUP. AJUSTADA COMPR.(1) (ha)	SUP. CONV. SIGPAC (ha)	SUP. CERTIE. (ha)	SUP. CAMPO (ha)	SUP. CAMPO DETER. CULT. DECLARADO (ha)	SUP. DEC. REDUCIDA (ha)	SUP. PROPUESTA (ha)
-165256	29-046-009-00132-001	101270	OLIVAR-PICUDO	S	429	31,20	4,43	4,43	4,43		4,43			4,43	4,43
1700000003056738	29-046-009-00106-001	101270	OLIVAR-PICUDO	S	429	22,70	0,12	0,12	0,12		0,12			0,12	0,12
1700000003056740	29-046-009-00107-002	101270	OLIVAR-PICUDO	S	429	21,50	0,05	0,05	0,05		0,05			0,05	0,05

(1) Superficie declarada admisible ajustada con la superficie comprometida.

(2) Factor de penalización valorando el alcance para el tipo de compromiso.

Puede verificar la integridad de una copia de este documento mediante la lectura del código QR adjunto o mediante el acceso a la dirección <https://ws050.juntadeandalucia.es/verificarFirma> indicando el código de VERIFICACIÓN

FIRMADO POR	JUAN JOSE SOLER GARCIA	FECHA	03/07/2024
	ROCIO GUIJARRO MILLAN		
VERIFICACIÓN	Pk2jmWGPZXYL7RLHCHYYEGKUBFR96	PÁGINA	485/1071





<u>APELLIDOS Y NOMBRE / RAZÓN SOCIAL</u>	<u>NIF</u>	<u>EXPEDIENTE</u>	<u>ANUALIDAD DE PAGO</u>
GUERRERO TORRES JUAN ANTONIO	***3928*	1031888	

RESUMEN DE PAGOS

	<u>IMPORTE (Euros)</u>			
	<u>PROPUESTO</u>	<u>FEADER (Eje 2)</u>	<u>MAPA</u>	<u>CAPADR</u>
PROPUESTO	0,00	0,00	0,00	0,00

INCIDENCIAS

INCIDENCIA DESCRIPCIÓN

7162	Se advierte que en el impreso DATOS DE RECINTOS no está consignada la operación solicitada en el impreso SOLICITA LINEAS DE AYUDA DE DESARROLLO RURAL.
101008	Expediente sin compromisos vigentes. Operación:6503.2

(1) Superficie declarada admisible ajustada con la superficie comprometida.
(2) Factor de penalización valorando el alcance para el tipo de compromiso.

Puede verificar la integridad de una copia de este documento mediante la lectura del código QR adjunto o mediante el acceso a la dirección https://ws050.juntadeandalucia.es/verificarFirma indicando el código de VERIFICACIÓN				
FIRMADO POR	JUAN JOSE SOLER GARCIA	FECHA	03/07/2024	
	ROCIO GUIJARRO MILLAN			
VERIFICACIÓN	Pk2jmWGPZXYL7RLHCHYYEGKUBFR96	PÁGINA	486/1071	

**APELLIDOS Y NOMBRE / RAZÓN SOCIAL**

GUIDÚ CERVI ALBERTO JUAN

NIF

****1385*

EXPEDIENTE

1260519

ANUALIDAD DE PAGO

1ª

IMPORTE POR ANUALIDAD

	2023	2024	2025	2026	2027
IMPORTE MÁXIMO SUBVENCIONABLE	2.164,40 €	2.164,40 €	2.164,40 €	2.164,40 €	2.164,40 €
IMPORTE MEDIO DE TRANSFERENCIA (€/ha)	349,66 €	349,66 €	349,66 €	349,66 €	349,66 €

RESUMEN DE UNIDADES

Cód	GRUPO DE PAGO	Sup. Dec. Admisible (ha)	Sup. Comprometida (ha)	Sup. ajustada compromiso (I) (ha)	% sobredec.	Sup. Propuesta (ha)	Importe Declarado	Importe Topado	Importe Propuesto	Importe tras sobredec.
433	FRUTALES REGADÍO	6,19		6,19	0,00	6,19	2.164,40	2.164,40	2.164,40	2.164,40
TOTAL		6,19	6,19	6,19		6,19	2.164,40	2.164,40	2.164,40	2.164,40

APLICACIÓN DE REDUCCIONES Y PENALIZACIONES

GRUPO DE PAGO	Importe Calculado	Importe prereduc.	Criterios de subvencionabilidad y compromisos	Presentación tardía	Omisión declaración	Condicionalidad	IMPORTE (Euros) PROPUESTO
FRUTALES REGADÍO	2.164,40	2.164,40	0,00	0,00	0,00	0,00	2.164,40
TOTAL	2.164,40	2.164,40					2.164,40

RESUMEN DE PAGOS

	IMPORTE (Euros)			
	PROPUESTO	FEADER (Eje 2)	MAPA	CAPADR
PROPUESTO	2.164,40	1.839,74	212,33	112,33

RECINTOS PROPUESTOS

REF.	REFERENCIA SIGPAC	CULTIVO	DESCRIPCIÓN CULTIVO	S/R	G.PAGO	PEND. MEDIA (%)	SUP. DEC. ADMISIBLE (ha)	SUP. COMPROM. (ha)	SUP. AJUSTADA COMPR.(I) (ha)	SUP. CONV. SIGPAC (ha)	SUP. CERTIE (ha)	SUP. CAMPO (ha)	SUP. CAMPO DETER. CULT. DECLARADO (ha)	SUP. DEC. REDUCIDA (ha)	SUP. PROPUESTA (ha)
1700000003525364	29-012-022-00277-003	207004	LIMONERO-VERNA	R	433	12,50	1,84	1,84	1,84		1,84			1,84	1,84
1700000003525365	29-012-022-00277-011	104024	ALMENDROS-MARCONA	R	433	21,90	0,98	0,98	0,98		0,98			0,98	0,98
1700000003525366	29-012-022-00277-005	104024	ALMENDROS-MARCONA	R	433	16,50	3,37	3,37	3,37		3,37			3,37	3,37

(1) Superficie declarada admisible ajustada con la superficie comprometida.

(2) Factor de penalización valorando el alcance para el tipo de compromiso.

Puede verificar la integridad de una copia de este documento mediante la lectura del código QR adjunto o mediante el acceso a la dirección <https://ws050.juntadeandalucia.es/verificarFirma> indicando el código de VERIFICACIÓN

FIRMADO POR	JUAN JOSE SOLER GARCIA	FECHA	03/07/2024
	ROCIO GUIJARRO MILLAN		
VERIFICACIÓN	Pk2jmWGPZXYL7RLHCHYYEGKUBFR96	PÁGINA	487/1071



**APELLIDOS Y NOMBRE / RAZÓN SOCIAL**

GUILLEN CALVENTE TOMAS

NIF

****3630*

EXPEDIENTE

1218919

ANUALIDAD DE PAGO

1ª

IMPORTE POR ANUALIDAD

	2023	2024	2025	2026	2027
IMPORTE MÁXIMO SUBVENCIONABLE	6.161,25 €	6.161,25 €	6.161,25 €	6.161,25 €	6.161,25 €
IMPORTE MEDIO DE TRANSFERENCIA (€/ha)	82,15 €	82,15 €	82,15 €	82,15 €	82,15 €

RESUMEN DE UNIDADES

Cód	GRUPO DE PAGO	Sup. Dec. Admisible (ha)	Sup. Comprometida (ha)	Sup. ajustada compromiso (I) (ha)	% sobredec.	Sup. Propuesta (ha)	Importe Declarado	Importe Topado	Importe Propuesto	Importe tras sobredec.
428	PASTOS ASOCIADOS A GANADERÍA ECOLÓGICA	144,62		75,00	0,00	75,00	6.161,25	6.161,25	6.161,25	6.161,25
TOTAL		144,62	75,00	75,00		75,00	6.161,25	6.161,25	6.161,25	6.161,25

APLICACIÓN DE REDUCCIONES Y PENALIZACIONES

GRUPO DE PAGO	Importe Calculado	Importe prereduc.	Criterios de subvencionabilidad y compromisos	Presentación tardía	Omisión declaración	Condicionalidad	IMPORTE (Euros) PROPUESTO
PASTOS ASOCIADOS A GANADERÍA	6.161,25	6.161,25	0,00	0,00	0,00	0,00	6.161,25
TOTAL	6.161,25	6.161,25					6.161,25

RESUMEN DE PAGOS

	IMPORTE (Euros)			
	PROPUESTO	FEADER (Eje 2)	MAPA	CAPADR
	6.161,25	5.237,06	604,42	319,77

RECINTOS PROPUESTOS

REF.	REFERENCIA SIGPAC	CULTIVO	DESCRIPCIÓN CULTIVO	S/R	G.PAGO	PEND. MEDIA (%)	SUP. DEC. ADMISIBLE (ha)	SUP. COMPROM. (ha)	SUP. AJUSTADA COMPR.(I) (ha)	SUP. CONV. SIGPAC (ha)	SUP. CERTIF. (ha)	SUP. CAMPO (ha)	SUP. CAMPO DETER. CULT. DECLARADO (ha)	SUP. DEC. REDUCIDA (ha)	SUP. PROPUESTA (ha)
1700000006794274	29-029-002-00214-001	62000	PASTOS PERMANENTES DE 5 O MAS AÑOS-SIN VARIEDAD	S	428	54,00	8,24	8,24	8,24		23,54			8,24	8,24
1700000006794275	29-029-002-00213-001	62000	PASTOS PERMANENTES DE 5 O MAS AÑOS-SIN VARIEDAD	S	428	59,60	13,15	13,12	13,12		29,23			13,12	13,12
1700000006794277	29-029-002-00215-001	62000	PASTOS PERMANENTES DE 5 O MAS AÑOS-SIN VARIEDAD	S	428	48,90	4,88	4,88	4,88		8,88			4,88	4,88
1700000006794280	29-029-002-00212-002	62000	PASTOS PERMANENTES DE 5 O MAS AÑOS-SIN VARIEDAD	S	428	41,20	118,24	118,24	118,24		157,65			118,24	118,24
1700000006794281	29-029-002-00212-002	62000	PASTOS PERMANENTES DE 5 O MAS AÑOS-SIN VARIEDAD	S	428	41,20	0,11	0,11	0,11		0,15			0,11	0,11

(1) Superficie declarada admisible ajustada con la superficie comprometida.

(2) Factor de penalización valorando el alcance para el tipo de compromiso.

Puede verificar la integridad de una copia de este documento mediante la lectura del código QR adjunto o mediante el acceso a la dirección <https://ws050.juntadeandalucia.es/verificarFirma> indicando el código de VERIFICACIÓN

FIRMADO POR

JUAN JOSE SOLER GARCIA

FECHA

03/07/2024

ROCIO GUIJARRO MILLAN

VERIFICACIÓN

Pk2jmWGPZXYL7RLHCHYYEGKUBFR96

PÁGINA

488/1071



**INCIDENCIAS****INCIDENCIA DESCRIPCIÓN**

- 4272 Verifica que las líneas de declaración de las Solicitudes Únicas no tienen solapes con la capa de Retroactividad Gráfica (ambas de la misma campaña) a nivel de expediente/línea de declaración gráfica de la solicitud.
Ref:170000006794275 Recinto:29-029-002-00213-00001 Cultivo: - Agregado de la referencia del recinto.:0 Zona de la referencia del recinto.:0 Superficie solapada.:0,03 Id. Incid.:95943983
- 100407 Explotación solicitada no forma parte de ningún organismo de control autorizado para la producción ecológica en Andalucía o fecha de inscripción posterior al plazo establecido (Anexo I. Criterios de Subvencionabilidad. Orden 28 de marzo de 2023).
Explotación:ES290060000005 Especie:PORCINO
Explotación:ES290290000001 Especie:CAPRINA
Explotación:ES290290000001 Especie:OVINA
Explotación:ES290290000053 Especie:PORCINO
Explotación:ES290560000028 Especie:PORCINO
- 100410 Recinto no admisible por pertenecer a una explotación ganadera No admisible (Artículo 10 de la Orden de 28 de marzo de 2023).
Ref:170000006794258 Recinto:29-029-002-00079-00002 Cultivo:62000 PASTOS PERMANENTES DE 5 O MAS AÑOS-SIN VARIEDAD Secano Explotación:ES290060000005
Ref:170000006794256 Recinto:29-029-002-00079-00003 Cultivo:62000 PASTOS PERMANENTES DE 5 O MAS AÑOS-SIN VARIEDAD Secano Explotación:ES290060000005
Ref:170000006794255 Recinto:29-029-002-00079-00004 Cultivo:62000 PASTOS PERMANENTES DE 5 O MAS AÑOS-SIN VARIEDAD Secano Explotación:ES290060000005
Ref:170000006794258 Recinto:29-029-002-00079-00002 Cultivo:62000 PASTOS PERMANENTES DE 5 O MAS AÑOS-SIN VARIEDAD Secano Explotación:ES290290000001
Ref:170000006794256 Recinto:29-029-002-00079-00003 Cultivo:62000 PASTOS PERMANENTES DE 5 O MAS AÑOS-SIN VARIEDAD Secano Explotación:ES290290000001
Ref:170000006794255 Recinto:29-029-002-00079-00004 Cultivo:62000 PASTOS PERMANENTES DE 5 O MAS AÑOS-SIN VARIEDAD Secano Explotación:ES290290000001
- 100411 Recinto no admisible por no estar asociado en SIGGAN a una explotación ganadera admisible (Artículo 10 de la Orden de 28 de marzo de 2023).
Ref:170000006794276 Recinto:29-029-002-00215-00004 Cultivo:62000 PASTOS PERMANENTES DE 5 O MAS AÑOS-SIN VARIEDAD Secano
- 100424 Solicita recinto que no está comprometido para la operación.
Ref:170000006794258 Recinto:29-029-002-00079-00002 Cultivo:62000 PASTOS PERMANENTES DE 5 O MAS AÑOS-SIN VARIEDAD Secano
Ref:170000006794256 Recinto:29-029-002-00079-00003 Cultivo:62000 PASTOS PERMANENTES DE 5 O MAS AÑOS-SIN VARIEDAD Secano
Ref:170000006794255 Recinto:29-029-002-00079-00004 Cultivo:62000 PASTOS PERMANENTES DE 5 O MAS AÑOS-SIN VARIEDAD Secano
Ref:170000006794276 Recinto:29-029-002-00215-00004 Cultivo:62000 PASTOS PERMANENTES DE 5 O MAS AÑOS-SIN VARIEDAD Secano

Datos considerados para el Cálculo de la Carga Ganadera mínima y máxima del expediente

Explotación	Especie	Inscrito en Sipea y Admisible	Ugm Calculada para CG Mínima	Ugm Calculada para CG Máxima
ES290060000005	PORCINO	NO	0,00	37,98
ES290060000088	CAPRINA	SI	52,86	52,86
ES290290000001	CAPRINA	NO	0,00	10,58
ES290290000001	OVINA	NO	0,00	66,56
ES290290000053	BOVINA	SI	77,46	77,46
ES290290000053	PORCINO	NO	0,00	17,14
ES290560000028	PORCINO	NO	0,00	10,98
			130,32	273,56

Superficie determinada para Cálculo Carga Ganadera Mínima: 179,51 ha

Superficie determinada para Cálculo Carga Ganadera Máxima: 1.249,14 ha

Carga Ganadera Mínima Expediente: 0,73 ugm/ha

Carga Ganadera Máxima Expediente: 0,22 ugm/ha

Recintos Determinados para el Cálculo de Garga Ganadera Mínima

REF.	REFERENCIA SIGPAC	CULTIVO	DESCRIPCIÓN CULTIVO	S/R	SUP. PROPUESTA (ha)
170000006794255	29-029-002-00079-00004	62000	PASTOS PERMANENTES DE 5 O MAS AÑOS-SIN VARIEDAD	S	9,45

(1) Superficie declarada admisible ajustada con la superficie comprometida.
(2) Factor de penalización valorando el alcance para el tipo de compromiso.Puede verificar la integridad de una copia de este documento mediante la lectura del código QR adjunto o mediante el acceso a la dirección <https://ws050.juntadeandalucia.es/verificarFirma> indicando el código de VERIFICACIÓN

FIRMADO POR	JUAN JOSE SOLER GARCIA	FECHA	03/07/2024	
	ROCIO GUIJARRO MILLAN			
VERIFICACIÓN	Pk2jmWGPZXRYL7RLHCHYYEGKUBFR96	PÁGINA	489/1071	

**Datos considerados para el Cálculo de la Carga Ganadera mínima y máxima del expediente****Recintos Determinados para el Cálculo de Garga Ganadera Mínima**

REF.	REFERENCIA SIGPAC	CULTIVO	DESCRIPCIÓN CULTIVO	S/R	SUP. PROPUESTA (ha)
170000006794256	29-029-002-00079-00003	62000	PASTOS PERMANENTES DE 5 O MAS AÑOS-SIN VARIEDAD	S	0,62
170000006794258	29-029-002-00079-00002	62000	PASTOS PERMANENTES DE 5 O MAS AÑOS-SIN VARIEDAD	S	24,84
170000006794274	29-029-002-00214-00001	62000	PASTOS PERMANENTES DE 5 O MAS AÑOS-SIN VARIEDAD	S	8,24
170000006794275	29-029-002-00213-00001	62000	PASTOS PERMANENTES DE 5 O MAS AÑOS-SIN VARIEDAD	S	13,12
170000006794276	29-029-002-00215-00004	62000	PASTOS PERMANENTES DE 5 O MAS AÑOS-SIN VARIEDAD	S	0,01
170000006794277	29-029-002-00215-00001	62000	PASTOS PERMANENTES DE 5 O MAS AÑOS-SIN VARIEDAD	S	4,88
170000006794280	29-029-002-00212-00002	62000	PASTOS PERMANENTES DE 5 O MAS AÑOS-SIN VARIEDAD	S	118,24
170000006794281	29-029-002-00212-00002	62000	PASTOS PERMANENTES DE 5 O MAS AÑOS-SIN VARIEDAD	S	0,11

Recintos Determinados para el Cálculo de Garga Ganadera Máxima

REF.	REFERENCIA SIGPAC	CULTIVO	DESCRIPCIÓN CULTIVO	S/R	SUP. PROPUESTA (ha)
-1234595	29-024-007-00079-00001	62000	PASTOS PERMANENTES DE 5 O MAS AÑOS-SIN VARIEDAD	S	1,28
-1234594	29-024-007-00077-00002	62000	PASTOS PERMANENTES DE 5 O MAS AÑOS-SIN VARIEDAD	S	3,68
-1234593	29-006-001-00295-00005	62000	PASTOS PERMANENTES DE 5 O MAS AÑOS-SIN VARIEDAD	S	0,08
-1234592	29-006-001-00293-00002	62000	PASTOS PERMANENTES DE 5 O MAS AÑOS-SIN VARIEDAD	S	0,85
-1234591	29-006-001-00293-00001	62000	PASTOS PERMANENTES DE 5 O MAS AÑOS-SIN VARIEDAD	S	1,31
-1234590	29-006-001-00289-00003	62000	PASTOS PERMANENTES DE 5 O MAS AÑOS-SIN VARIEDAD	S	0,02
-1234588	29-006-001-00213-00002	62000	PASTOS PERMANENTES DE 5 O MAS AÑOS-SIN VARIEDAD	S	0,03
-919618	29-024-006-00190-00010	62000	PASTOS PERMANENTES DE 5 O MAS AÑOS-SIN VARIEDAD	S	0,03
-919617	29-024-006-00190-00009	62000	PASTOS PERMANENTES DE 5 O MAS AÑOS-SIN VARIEDAD	S	0,05
-919616	29-024-006-00190-00007	62000	PASTOS PERMANENTES DE 5 O MAS AÑOS-SIN VARIEDAD	S	0,02
-919615	29-024-005-00130-00019	62000	PASTOS PERMANENTES DE 5 O MAS AÑOS-SIN VARIEDAD	S	0,24
-919614	29-024-005-00002-00002	62000	PASTOS PERMANENTES DE 5 O MAS AÑOS-SIN VARIEDAD	S	0,41
-919613	29-006-001-00234-00008	62000	PASTOS PERMANENTES DE 5 O MAS AÑOS-SIN VARIEDAD	S	0,11
-919612	29-006-001-00234-00006	62000	PASTOS PERMANENTES DE 5 O MAS AÑOS-SIN VARIEDAD	S	0,94
170000006794159	29-006-001-00122-00002	62000	PASTOS PERMANENTES DE 5 O MAS AÑOS-SIN VARIEDAD	S	2,18
170000006794161	29-006-001-00167-00001	62000	PASTOS PERMANENTES DE 5 O MAS AÑOS-SIN VARIEDAD	S	0,19
170000006794162	29-006-001-00163-00001	62000	PASTOS PERMANENTES DE 5 O MAS AÑOS-SIN VARIEDAD	S	0,46
170000006794163	29-006-001-00159-00001	62000	PASTOS PERMANENTES DE 5 O MAS AÑOS-SIN VARIEDAD	S	0,35
170000006794167	29-063-002-00052-00004	62000	PASTOS PERMANENTES DE 5 O MAS AÑOS-SIN VARIEDAD	S	0,95
170000006794168	29-063-002-00053-00002	62000	PASTOS PERMANENTES DE 5 O MAS AÑOS-SIN VARIEDAD	S	0,62
170000006794169	29-006-001-00170-00012	62000	PASTOS PERMANENTES DE 5 O MAS AÑOS-SIN VARIEDAD	S	0,10
170000006794170	29-006-001-00219-00002	62000	PASTOS PERMANENTES DE 5 O MAS AÑOS-SIN VARIEDAD	S	0,18
170000006794171	29-006-001-00170-00006	62000	PASTOS PERMANENTES DE 5 O MAS AÑOS-SIN VARIEDAD	S	0,16
170000006794172	29-006-001-00170-00007	62000	PASTOS PERMANENTES DE 5 O MAS AÑOS-SIN VARIEDAD	S	1,46
170000006794173	29-063-002-00050-00002	62000	PASTOS PERMANENTES DE 5 O MAS AÑOS-SIN VARIEDAD	S	0,10
170000006794174	29-046-006-00004-00004	62000	PASTOS PERMANENTES DE 5 O MAS AÑOS-SIN VARIEDAD	S	86,27

(1) Superficie declarada admisible ajustada con la superficie comprometida.
(2) Factor de penalización valorando el alcance para el tipo de compromiso.

Puede verificar la integridad de una copia de este documento mediante la lectura del código QR adjunto o mediante el acceso a la dirección <https://ws050.juntadeandalucia.es/verificarFirma> indicando el código de VERIFICACIÓN

FIRMADO POR	JUAN JOSE SOLER GARCIA	FECHA	03/07/2024	
	ROCIO GUIJARRO MILLAN			
VERIFICACIÓN	Pk2jmWGPZXYL7RLHCHYYEGKUBFR96	PÁGINA	490/1071	

**Datos considerados para el Cálculo de la Carga Ganadera mínima y máxima del expediente****Recintos Determinados para el Cálculo de Garga Ganadera Máxima**

REF.	REFERENCIA SIGPAC	CULTIVO	DESCRIPCIÓN CULTIVO	S/R	SUP. PROPUESTA (ha)
170000006794175	29-046-006-00002-00005	62000	PASTOS PERMANENTES DE 5 O MAS AÑOS-SIN VARIEDAD	S	0,00
170000006794176	29-046-006-00073-00003	62000	PASTOS PERMANENTES DE 5 O MAS AÑOS-SIN VARIEDAD	S	0,08
170000006794177	29-046-006-00068-00002	62000	PASTOS PERMANENTES DE 5 O MAS AÑOS-SIN VARIEDAD	S	0,00
170000006794178	29-056-001-00007-00002	62000	PASTOS PERMANENTES DE 5 O MAS AÑOS-SIN VARIEDAD	S	0,85
170000006794179	29-056-001-00007-00001	62000	PASTOS PERMANENTES DE 5 O MAS AÑOS-SIN VARIEDAD	S	0,09
170000006794180	29-056-001-00013-00001	62000	PASTOS PERMANENTES DE 5 O MAS AÑOS-SIN VARIEDAD	S	0,81
170000006794181	29-056-001-00007-00012	62000	PASTOS PERMANENTES DE 5 O MAS AÑOS-SIN VARIEDAD	S	0,04
170000006794182	29-006-001-00154-00003	62000	PASTOS PERMANENTES DE 5 O MAS AÑOS-SIN VARIEDAD	S	0,09
170000006794183	29-056-002-09000-00012	62000	PASTOS PERMANENTES DE 5 O MAS AÑOS-SIN VARIEDAD	S	10,67
170000006794184	29-056-001-00014-00036	62000	PASTOS PERMANENTES DE 5 O MAS AÑOS-SIN VARIEDAD	S	0,18
170000006794185	29-056-002-09000-00011	62000	PASTOS PERMANENTES DE 5 O MAS AÑOS-SIN VARIEDAD	S	17,19
170000006794186	29-056-001-00014-00034	62000	PASTOS PERMANENTES DE 5 O MAS AÑOS-SIN VARIEDAD	S	0,37
170000006794187	29-056-001-00014-00033	62000	PASTOS PERMANENTES DE 5 O MAS AÑOS-SIN VARIEDAD	S	0,82
170000006794188	29-056-001-00014-00001	62000	PASTOS PERMANENTES DE 5 O MAS AÑOS-SIN VARIEDAD	S	2,36
170000006794189	29-056-001-00014-00035	62000	PASTOS PERMANENTES DE 5 O MAS AÑOS-SIN VARIEDAD	S	1,28
170000006794190	29-006-001-00236-00001	62000	PASTOS PERMANENTES DE 5 O MAS AÑOS-SIN VARIEDAD	S	2,09
170000006794191	29-006-001-00225-00003	62000	PASTOS PERMANENTES DE 5 O MAS AÑOS-SIN VARIEDAD	S	0,31
170000006794192	29-006-001-00216-00001	62000	PASTOS PERMANENTES DE 5 O MAS AÑOS-SIN VARIEDAD	S	3,20
170000006794193	29-006-001-00219-00005	62000	PASTOS PERMANENTES DE 5 O MAS AÑOS-SIN VARIEDAD	S	3,55
170000006794194	29-006-001-00172-00001	62000	PASTOS PERMANENTES DE 5 O MAS AÑOS-SIN VARIEDAD	S	2,99
170000006794195	29-006-001-00237-00001	63000	PASTOS DE MENOS DE 5 AÑOS-SIN VARIEDAD	S	1,35
170000006794197	29-006-001-00167-00002	62000	PASTOS PERMANENTES DE 5 O MAS AÑOS-SIN VARIEDAD	S	3,02
170000006794202	29-006-001-00226-00003	62000	PASTOS PERMANENTES DE 5 O MAS AÑOS-SIN VARIEDAD	S	0,40
170000006794205	29-006-001-00226-00004	62000	PASTOS PERMANENTES DE 5 O MAS AÑOS-SIN VARIEDAD	S	0,23
170000006794206	29-006-001-00267-00001	62000	PASTOS PERMANENTES DE 5 O MAS AÑOS-SIN VARIEDAD	S	1,50
170000006794207	29-006-001-00301-00002	62000	PASTOS PERMANENTES DE 5 O MAS AÑOS-SIN VARIEDAD	S	1,06
170000006794209	29-006-001-00278-00001	62000	PASTOS PERMANENTES DE 5 O MAS AÑOS-SIN VARIEDAD	S	3,58
170000006794210	29-006-001-00223-00002	62000	PASTOS PERMANENTES DE 5 O MAS AÑOS-SIN VARIEDAD	S	0,35
170000006794211	29-063-002-00058-00001	62000	PASTOS PERMANENTES DE 5 O MAS AÑOS-SIN VARIEDAD	S	4,18
170000006794212	29-006-001-00255-00001	62000	PASTOS PERMANENTES DE 5 O MAS AÑOS-SIN VARIEDAD	S	4,12
170000006794213	29-006-001-00222-00001	62000	PASTOS PERMANENTES DE 5 O MAS AÑOS-SIN VARIEDAD	S	0,55
170000006794214	29-063-002-00018-00003	62000	PASTOS PERMANENTES DE 5 O MAS AÑOS-SIN VARIEDAD	S	1,43
170000006794215	29-063-002-00050-00003	62000	PASTOS PERMANENTES DE 5 O MAS AÑOS-SIN VARIEDAD	S	1,01
170000006794216	29-006-001-00159-00002	62000	PASTOS PERMANENTES DE 5 O MAS AÑOS-SIN VARIEDAD	S	2,71
170000006794217	29-006-001-00165-00002	62000	PASTOS PERMANENTES DE 5 O MAS AÑOS-SIN VARIEDAD	S	1,42
170000006794218	29-006-001-00154-00004	62000	PASTOS PERMANENTES DE 5 O MAS AÑOS-SIN VARIEDAD	S	3,17

(1) Superficie declarada admisible ajustada con la superficie comprometida.
(2) Factor de penalización valorando el alcance para el tipo de compromiso.

Puede verificar la integridad de una copia de este documento mediante la lectura del código QR adjunto o mediante el acceso a la dirección <https://ws050.juntadeandalucia.es/verificarFirma> indicando el código de VERIFICACIÓN

FIRMADO POR	JUAN JOSE SOLER GARCIA	FECHA	03/07/2024	
	ROCIO GUIJARRO MILLAN			
VERIFICACIÓN	Pk2jmWGPZXRYL7RLHCHYYEGKUBFR96	PÁGINA	491/1071	

**Datos considerados para el Cálculo de la Carga Ganadera mínima y máxima del expediente****Recintos Determinados para el Cálculo de Garga Ganadera Máxima**

REF.	REFERENCIA SIGPAC	CULTIVO	DESCRIPCIÓN CULTIVO	S/R	SUP. PROPUESTA (ha)
170000006794219	29-024-006-00190-00004	62000	PASTOS PERMANENTES DE 5 O MAS AÑOS-SIN VARIEDAD	S	0,32
170000006794220	29-029-002-00115-00001	62000	PASTOS PERMANENTES DE 5 O MAS AÑOS-SIN VARIEDAD	S	4,00
170000006794221	29-006-001-00234-00002	62000	PASTOS PERMANENTES DE 5 O MAS AÑOS-SIN VARIEDAD	S	1,49
170000006794222	29-022-002-00007-00001	62000	PASTOS PERMANENTES DE 5 O MAS AÑOS-SIN VARIEDAD	S	4,81
170000006794223	29-022-002-00006-00001	62000	PASTOS PERMANENTES DE 5 O MAS AÑOS-SIN VARIEDAD	S	6,72
170000006794224	29-024-005-00130-00002	62000	PASTOS PERMANENTES DE 5 O MAS AÑOS-SIN VARIEDAD	S	20,78
170000006794225	29-024-005-00001-00001	62000	PASTOS PERMANENTES DE 5 O MAS AÑOS-SIN VARIEDAD	S	11,25
170000006794226	29-022-002-00005-00001	62000	PASTOS PERMANENTES DE 5 O MAS AÑOS-SIN VARIEDAD	S	5,69
170000006794227	29-006-001-00301-00001	62000	PASTOS PERMANENTES DE 5 O MAS AÑOS-SIN VARIEDAD	S	0,12
170000006794228	29-024-006-00174-00002	62000	PASTOS PERMANENTES DE 5 O MAS AÑOS-SIN VARIEDAD	S	5,47
170000006794229	29-024-006-00174-00001	62000	PASTOS PERMANENTES DE 5 O MAS AÑOS-SIN VARIEDAD	S	39,71
170000006794232	29-024-005-00131-00009	62000	PASTOS PERMANENTES DE 5 O MAS AÑOS-SIN VARIEDAD	S	0,24
170000006794233	29-024-005-00131-00008	62000	PASTOS PERMANENTES DE 5 O MAS AÑOS-SIN VARIEDAD	S	0,31
170000006794234	29-024-006-00173-00001	62000	PASTOS PERMANENTES DE 5 O MAS AÑOS-SIN VARIEDAD	S	0,00
170000006794235	29-024-006-00173-00002	62000	PASTOS PERMANENTES DE 5 O MAS AÑOS-SIN VARIEDAD	S	1,07
170000006794238	29-024-005-00131-00004	62000	PASTOS PERMANENTES DE 5 O MAS AÑOS-SIN VARIEDAD	S	3,09
170000006794240	29-024-005-00130-00009	62000	PASTOS PERMANENTES DE 5 O MAS AÑOS-SIN VARIEDAD	S	2,89
170000006794242	29-024-005-00131-00005	62000	PASTOS PERMANENTES DE 5 O MAS AÑOS-SIN VARIEDAD	S	0,01
170000006794244	29-024-005-00131-00010	62000	PASTOS PERMANENTES DE 5 O MAS AÑOS-SIN VARIEDAD	S	0,10
170000006794246	29-022-002-00009-00001	62000	PASTOS PERMANENTES DE 5 O MAS AÑOS-SIN VARIEDAD	S	6,93
170000006794247	29-022-002-00032-00001	62000	PASTOS PERMANENTES DE 5 O MAS AÑOS-SIN VARIEDAD	S	12,94
170000006794248	29-024-005-00002-00001	62000	PASTOS PERMANENTES DE 5 O MAS AÑOS-SIN VARIEDAD	S	3,62
170000006794249	29-022-002-00033-00001	62000	PASTOS PERMANENTES DE 5 O MAS AÑOS-SIN VARIEDAD	S	0,09
170000006794250	29-024-005-00001-00002	62000	PASTOS PERMANENTES DE 5 O MAS AÑOS-SIN VARIEDAD	S	5,22
170000006794251	29-024-005-00001-00003	62000	PASTOS PERMANENTES DE 5 O MAS AÑOS-SIN VARIEDAD	S	0,15
170000006794252	29-024-005-00130-00008	62000	PASTOS PERMANENTES DE 5 O MAS AÑOS-SIN VARIEDAD	S	11,00
170000006794253	29-022-002-00008-00001	62000	PASTOS PERMANENTES DE 5 O MAS AÑOS-SIN VARIEDAD	S	4,19
170000006794254	29-029-002-00092-00001	62000	PASTOS PERMANENTES DE 5 O MAS AÑOS-SIN VARIEDAD	S	2,37
170000006794255	29-029-002-00079-00004	62000	PASTOS PERMANENTES DE 5 O MAS AÑOS-SIN VARIEDAD	S	9,45
170000006794256	29-029-002-00079-00003	62000	PASTOS PERMANENTES DE 5 O MAS AÑOS-SIN VARIEDAD	S	0,62
170000006794257	29-029-002-00094-00001	62000	PASTOS PERMANENTES DE 5 O MAS AÑOS-SIN VARIEDAD	S	3,38
170000006794258	29-029-002-00079-00002	62000	PASTOS PERMANENTES DE 5 O MAS AÑOS-SIN VARIEDAD	S	24,84
170000006794259	29-024-007-00076-00001	62000	PASTOS PERMANENTES DE 5 O MAS AÑOS-SIN VARIEDAD	S	4,75
170000006794262	29-029-002-00084-00001	62000	PASTOS PERMANENTES DE 5 O MAS AÑOS-SIN VARIEDAD	S	3,52
170000006794263	29-024-007-00093-00001	62000	PASTOS PERMANENTES DE 5 O MAS AÑOS-SIN VARIEDAD	S	11,52
170000006794264	29-029-002-00093-00002	62000	PASTOS PERMANENTES DE 5 O MAS AÑOS-SIN VARIEDAD	S	5,64

(1) Superficie declarada admisible ajustada con la superficie comprometida.
(2) Factor de penalización valorando el alcance para el tipo de compromiso.Puede verificar la integridad de una copia de este documento mediante la lectura del código QR adjunto o mediante el acceso a la dirección <https://ws050.juntadeandalucia.es/verificarFirma> indicando el código de VERIFICACIÓN

FIRMADO POR	JUAN JOSE SOLER GARCIA	FECHA	03/07/2024	
	ROCIO GUIJARRO MILLAN			
VERIFICACIÓN	Pk2jmWGPZXRYL7RLHCHYYEGKUBFR96	PÁGINA	492/1071	

**Datos considerados para el Cálculo de la Carga Ganadera mínima y máxima del expediente****Recintos Determinados para el Cálculo de Garga Ganadera Máxima**

REF.	REFERENCIA SIGPAC	CULTIVO	DESCRIPCIÓN CULTIVO	S/R	SUP. PROPUESTA (ha)
170000006794265	29-029-002-00084-00003	62000	PASTOS PERMANENTES DE 5 O MAS AÑOS-SIN VARIEDAD	S	0,75
170000006794266	29-029-002-00084-00002	62000	PASTOS PERMANENTES DE 5 O MAS AÑOS-SIN VARIEDAD	S	0,22
170000006794267	29-024-007-00075-00001	62000	PASTOS PERMANENTES DE 5 O MAS AÑOS-SIN VARIEDAD	S	0,21
170000006794268	29-029-002-00080-00001	62000	PASTOS PERMANENTES DE 5 O MAS AÑOS-SIN VARIEDAD	S	4,93
170000006794269	29-029-002-00080-00002	62000	PASTOS PERMANENTES DE 5 O MAS AÑOS-SIN VARIEDAD	S	0,82
170000006794270	29-046-006-00003-00001	62000	PASTOS PERMANENTES DE 5 O MAS AÑOS-SIN VARIEDAD	S	3,85
170000006794271	29-046-006-00013-00004	62000	PASTOS PERMANENTES DE 5 O MAS AÑOS-SIN VARIEDAD	S	24,84
170000006794272	29-046-005-00011-00004	62000	PASTOS PERMANENTES DE 5 O MAS AÑOS-SIN VARIEDAD	S	666,77
170000006794273	29-046-006-00002-00003	62000	PASTOS PERMANENTES DE 5 O MAS AÑOS-SIN VARIEDAD	S	0,09
170000006794274	29-029-002-00214-00001	62000	PASTOS PERMANENTES DE 5 O MAS AÑOS-SIN VARIEDAD	S	8,24
170000006794275	29-029-002-00213-00001	62000	PASTOS PERMANENTES DE 5 O MAS AÑOS-SIN VARIEDAD	S	13,12
170000006794276	29-029-002-00215-00004	62000	PASTOS PERMANENTES DE 5 O MAS AÑOS-SIN VARIEDAD	S	0,01
170000006794277	29-029-002-00215-00001	62000	PASTOS PERMANENTES DE 5 O MAS AÑOS-SIN VARIEDAD	S	4,88
170000006794278	29-029-002-00102-00001	62000	PASTOS PERMANENTES DE 5 O MAS AÑOS-SIN VARIEDAD	S	0,71
170000006794279	29-029-002-00115-00002	62000	PASTOS PERMANENTES DE 5 O MAS AÑOS-SIN VARIEDAD	S	0,58
170000006794280	29-029-002-00212-00002	62000	PASTOS PERMANENTES DE 5 O MAS AÑOS-SIN VARIEDAD	S	118,24
170000006794281	29-029-002-00212-00002	62000	PASTOS PERMANENTES DE 5 O MAS AÑOS-SIN VARIEDAD	S	0,11
170000006794282	29-029-002-00091-00001	62000	PASTOS PERMANENTES DE 5 O MAS AÑOS-SIN VARIEDAD	S	1,29
170000006794283	29-029-002-00092-00004	62000	PASTOS PERMANENTES DE 5 O MAS AÑOS-SIN VARIEDAD	S	0,18
170000006794284	29-029-002-00098-00001	62000	PASTOS PERMANENTES DE 5 O MAS AÑOS-SIN VARIEDAD	S	1,55
170000006794285	29-029-002-00102-00002	62000	PASTOS PERMANENTES DE 5 O MAS AÑOS-SIN VARIEDAD	S	0,33

Incidencias de carga ganadera**INCIDENCIA DESCRIPCIÓN**

4272	Verifica que las líneas de declaración de las Solicitudes Únicas no tienen solapes con la capa de Retroactividad Gráfica (ambas de la misma campaña) a nivel de expediente/línea de declaración gráfica de la solicitud. Ref:170000006794178 Recinto:29-056-001-00007-00002 Cultivo: - Agregado de la referencia del recinto.:0 Zona de la referencia del recinto.:0 Superficie solapada.:0,04 Id. Incid.:3681092 Ref:170000006794275 Recinto:29-029-002-00213-00001 Cultivo: - Agregado de la referencia del recinto.:0 Zona de la referencia del recinto.:0 Superficie solapada.:0,03 Id. Incid.:3681093
100407	Explotación solicitada no forma parte de ningún organismo de control autorizado para la producción ecológica en Andalucía o fecha de inscripción posterior al plazo establecido (Anexo I. Criterios de Subvencionabilidad. Orden 28 de marzo de 2023). Explotación:ES290060000005 Especie:PORCINO Explotación:ES290290000001 Especie:OVINA Explotación:ES290290000001 Especie:CAPRINA Explotación:ES290290000053 Especie:PORCINO Explotación:ES290560000028 Especie:PORCINO

(1) Superficie declarada admisible ajustada con la superficie comprometida.

(2) Factor de penalización valorando el alcance para el tipo de compromiso.

Puede verificar la integridad de una copia de este documento mediante la lectura del código QR adjunto o mediante el acceso a la dirección <https://ws050.juntadeandalucia.es/verificarFirma> indicando el código de VERIFICACIÓN

FIRMADO POR	JUAN JOSE SOLER GARCIA	FECHA	03/07/2024	
	ROCIO GUIJARRO MILLAN			
VERIFICACIÓN	Pk2jmWGPZXRYL7RLHCHYYEGKUBFR96	PÁGINA	493/1071	

**APELLIDOS Y NOMBRE / RAZÓN SOCIAL**

GUTIERREZ GUTIERREZ DIEGO JAVIER

NIF

****0940*

EXPEDIENTE

1230884

ANUALIDAD DE PAGO

1ª

IMPORTE POR ANUALIDAD

	2023	2024	2025	2026	2027
IMPORTE MÁXIMO SUBVENCIONABLE	4.058,39 €	4.058,39 €	4.058,39 €	4.058,39 €	4.058,39 €
IMPORTE MEDIO DE TRANSFERENCIA (€/ha)	51,47 €	51,47 €	51,47 €	51,47 €	51,47 €

RESUMEN DE UNIDADES

Cód	GRUPO DE PAGO	Sup. Dec. Admisible (ha)	Sup. Comprometida (ha)	Sup. ajustada compromiso (I) (ha)	% sobredec.	Sup. Propuesta (ha)	Importe Declarado	Importe Topado	Importe Propuesto	Importe tras sobredec.
428	PASTOS ASOCIADOS A GANADERÍA ECOLÓGICA	70,33		70,33	0,00	70,33	5.777,61	2.484,22	2.484,22	2.484,22
429	OLIVAR	6,35		6,35	0,00	6,35	1.574,17	1.574,17	1.574,17	1.574,17
434	HERBÁCEOS NO ELEGIBLES	2,17		2,17	0,00	2,17	0,00	0,00	0,00	0,00
TOTAL		78,85	78,85	78,85		78,85	7.351,78	4.058,39	4.058,39	4.058,39

APLICACIÓN DE REDUCCIONES Y PENALIZACIONES

GRUPO DE PAGO	Importe Calculado	Importe pre-reduc.	Criterios de subvencionabilidad y compromisos	Presentación tardía	Omisión declaración	Condicionalidad	IMPORTE (Euros) PROPUESTO
HERBÁCEOS NO ELEGIBLES	0,00	0,00		0,00	0,00	0,00	0,00
OLIVAR	1.574,17	1.574,17	0,00	0,00	0,00	0,00	1.574,17
PASTOS ASOCIADOS A GANADERÍA	2.484,22	2.484,22	0,00	0,00	0,00	0,00	2.484,22
TOTAL	4.058,39	4.058,39					4.058,39

RESUMEN DE PAGOS

	IMPORTE (Euros)			
	PROPUESTO	FEADER (Eje 2)	MAPA	CAPADR
PROPUESTO	4.058,39	3.449,63	398,13	210,63

RECINTOS PROPUESTOS

REF.	REFERENCIA SIGPAC	CULTIVO DESCRIPCIÓN CULTIVO	S/R G.PAGO	PEND. MEDIA (%)	SUP. DEC. ADMISIBLE (ha)	SUP. COMPROM. (ha)	SUP. AJUSTADA COMER.(I) (ha)	SUP. CONV. SIGPAC (ha)	SUP. CERTIF. (ha)	SUP. CAMPO (ha)	SUP. CAMPO DETER. CULT. DECLARADO (ha)	SUP. DEC. REDUCIDA (ha)	SUP. PROPUESTA (ha)
-1370419	29-046-007-00144-010	62000 PASTOS PERMANENTES DE 5 O MAS AÑOS-SIN VARIEDAD	S	428	35,40	9,63	9,63	9,63	9,63			9,63	9,63
1700000006338195	29-046-007-00144-006	62000 PASTOS PERMANENTES DE 5 O MAS AÑOS-SIN VARIEDAD	S	428	21,60	0,52	0,52	0,52	0,52			0,52	0,52
1700000006338196	29-046-007-00166-001	62000 PASTOS PERMANENTES DE 5 O MAS AÑOS-SIN VARIEDAD	S	428	32,40	27,57	27,57	27,57	27,57			27,57	27,57
1700000006338200	29-046-007-00144-007	62000 PASTOS PERMANENTES DE 5 O MAS AÑOS-SIN VARIEDAD	S	428	36,50	26,64	26,64	26,64	26,64			26,64	26,64
1700000006338201	29-046-007-00144-009	62000 PASTOS PERMANENTES DE 5 O MAS AÑOS-SIN VARIEDAD	S	428	22,10	0,72	0,72	0,72	1,10			0,72	0,72
1700000006338203	29-046-007-00168-001	62000 PASTOS PERMANENTES DE 5 O MAS AÑOS-SIN VARIEDAD	S	428	39,70	1,17	1,17	1,17	4,66			1,17	1,17
1700000006338211	29-046-007-00144-011	62000 PASTOS PERMANENTES DE 5 O MAS AÑOS-SIN VARIEDAD	S	428	21,10	0,50	0,50	0,50	0,59			0,50	0,50
1700000006338212	29-046-007-00167-001	62000 PASTOS PERMANENTES DE 5 O MAS AÑOS-SIN VARIEDAD	S	428	23,40	3,01	3,01	3,01	3,54			3,01	3,01
1700000006338213	29-046-007-00166-002	62000 PASTOS PERMANENTES DE 5 O MAS AÑOS-SIN VARIEDAD	S	428	17,90	0,57	0,57	0,57	0,57			0,57	0,57
4029328	29-046-007-00144-018	101010 OLIVAR-PICUAL	S	429	33,00	0,64	0,64	0,64	0,64			0,64	0,64
1700000006338250	29-046-007-00146-001	101010 OLIVAR-PICUAL	S	429	30,90	0,82	0,82	0,82	0,82			0,82	0,82
1700000006338251	29-046-007-00162-002	101010 OLIVAR-PICUAL	S	429	22,50	0,69	0,69	0,69	0,69			0,69	0,69
1700000006338252	29-046-007-00163-001	101010 OLIVAR-PICUAL	S	429	21,60	0,67	0,67	0,67	0,67			0,67	0,67
1700000006338254	29-046-009-00217-005	101010 OLIVAR-PICUAL	S	429	9,60	0,85	0,85	0,85	0,85			0,85	0,85
1700000006338257	29-046-009-00134-001	101010 OLIVAR-PICUAL	S	429	10,50	0,64	0,64	0,64	0,64			0,64	0,64
1700000006338258	29-046-009-00135-001	101010 OLIVAR-PICUAL	S	429	17,60	0,85	0,85	0,85	0,85			0,85	0,85
1700000006338267	29-046-009-00219-004	101010 OLIVAR-PICUAL	S	429	13,50	1,19	1,19	1,19	1,19			1,19	1,19
-573422	29-046-007-00132-005	20000 BARBECHO TRADICIONAL-SIN VARIEDAD	S	434	18,50	2,17	2,17	2,17	2,17			2,17	2,17

(1) Superficie declarada admisible ajustada con la superficie comprometida.

(2) Factor de penalización valorando el alcance para el tipo de compromiso.

Puede verificar la integridad de una copia de este documento mediante la lectura del código QR adjunto o mediante el acceso a la dirección <https://ws050.juntadeandalucia.es/verificarFirma> indicando el código de VERIFICACIÓN

FIRMADO POR

JUAN JOSE SOLER GARCIA

FECHA

03/07/2024

ROCIO GUIJARRO MILLAN

VERIFICACIÓN

Pk2jmWGPZXRyL7RLHCHYYEGKUBFR96

PÁGINA

494/1071





INCIDENCIAS

INCIDENCIA DESCRIPCIÓN


- 100407 Explotación solicitada no forma parte de ningún organismo de control autorizado para la producción ecológica en Andalucía o fecha de inscripción posterior al plazo establecido (Anexo I. Criterios de Subvencionabilidad. Orden 28 de marzo de 2023).
 Explotación:ES290410000002 Especie:BOVINA
 Explotación:ES290410000002 Especie:CAPRINA
 Explotación:ES290410000002 Especie:OVINA
 Explotación:ES290460000046 Especie:OVINA
 Explotación:ES290460000046 Especie:PORCINO
 Explotación:ES290460000047 Especie:BOVINA
 Explotación:ES290460000147 Especie:BOVINA

- 100411 Recinto no admisible por no estar asociado en SIGGAN a una explotación ganadera admisible (Artículo 10 de la Orden de 28 de marzo de 2023).
 Ref:1700000006338132 Recinto:29-022-002-00003-00001 Cultivo:62000 PASTOS PERMANENTES DE 5 O MAS AÑOS-SIN VARIEDAD Secano
 Ref:1700000006338234 Recinto:29-022-002-00003-00002 Cultivo:62000 PASTOS PERMANENTES DE 5 O MAS AÑOS-SIN VARIEDAD Secano
 Ref:1700000006338146 Recinto:29-022-002-00014-00002 Cultivo:62000 PASTOS PERMANENTES DE 5 O MAS AÑOS-SIN VARIEDAD Secano
 Ref:1700000006338149 Recinto:29-022-002-00014-00005 Cultivo:62000 PASTOS PERMANENTES DE 5 O MAS AÑOS-SIN VARIEDAD Secano
 Ref:1700000006338148 Recinto:29-022-002-00015-00001 Cultivo:62000 PASTOS PERMANENTES DE 5 O MAS AÑOS-SIN VARIEDAD Secano
 Ref:1700000006338199 Recinto:29-046-007-00131-00001 Cultivo:62000 PASTOS PERMANENTES DE 5 O MAS AÑOS-SIN VARIEDAD Secano
 Ref:1700000006338237 Recinto:29-046-007-00132-00001 Cultivo:62000 PASTOS PERMANENTES DE 5 O MAS AÑOS-SIN VARIEDAD Secano
 Ref:1700000006338239 Recinto:29-046-007-00132-00002 Cultivo:62000 PASTOS PERMANENTES DE 5 O MAS AÑOS-SIN VARIEDAD Secano
 Ref:1700000006338206 Recinto:29-046-007-00136-00001 Cultivo:62000 PASTOS PERMANENTES DE 5 O MAS AÑOS-SIN VARIEDAD Secano
 Ref:1700000006338222 Recinto:29-046-007-00144-00013 Cultivo:62000 PASTOS PERMANENTES DE 5 O MAS AÑOS-SIN VARIEDAD Secano
 Ref:1700000006338205 Recinto:29-046-007-00145-00001 Cultivo:62000 PASTOS PERMANENTES DE 5 O MAS AÑOS-SIN VARIEDAD Secano
 Ref:1700000006338204 Recinto:29-046-007-00147-00001 Cultivo:62000 PASTOS PERMANENTES DE 5 O MAS AÑOS-SIN VARIEDAD Secano
 Ref:1700000006338214 Recinto:29-046-007-00162-00001 Cultivo:62000 PASTOS PERMANENTES DE 5 O MAS AÑOS-SIN VARIEDAD Secano
 Ref:1700000006338215 Recinto:29-046-007-00163-00002 Cultivo:62000 PASTOS PERMANENTES DE 5 O MAS AÑOS-SIN VARIEDAD Secano

- 100421 Recinto declarado por error para una operación de la 6503, que se ha corregido de oficio marcando la operación correcta, de acuerdo con la fecha de inscripción del recinto en la producción ecológica.
 Ref:4029328 Recinto:29-046-007-00144-00018 Cultivo:101010 OLIVAR-PICUAL Secano
 Ref:1700000006338250 Recinto:29-046-007-00146-00001 Cultivo:101010 OLIVAR-PICUAL Secano
 Ref:1700000006338251 Recinto:29-046-007-00162-00002 Cultivo:101010 OLIVAR-PICUAL Secano
 Ref:1700000006338252 Recinto:29-046-007-00163-00001 Cultivo:101010 OLIVAR-PICUAL Secano
 Ref:1700000006338257 Recinto:29-046-009-00134-00001 Cultivo:101010 OLIVAR-PICUAL Secano
 Ref:1700000006338258 Recinto:29-046-009-00135-00001 Cultivo:101010 OLIVAR-PICUAL Secano
 Ref:1700000006338254 Recinto:29-046-009-00217-00005 Cultivo:101010 OLIVAR-PICUAL Secano
 Ref:1700000006338267 Recinto:29-046-009-00219-00004 Cultivo:101010 OLIVAR-PICUAL Secano

- 100424 Solicita recinto que no está comprometido para la operación.
 Ref:1700000006338132 Recinto:29-022-002-00003-00001 Cultivo:62000 PASTOS PERMANENTES DE 5 O MAS AÑOS-SIN VARIEDAD Secano
 Ref:1700000006338234 Recinto:29-022-002-00003-00002 Cultivo:62000 PASTOS PERMANENTES DE 5 O MAS AÑOS-SIN VARIEDAD Secano
 Ref:1700000006338146 Recinto:29-022-002-00014-00002 Cultivo:62000 PASTOS PERMANENTES DE 5 O MAS AÑOS-SIN VARIEDAD Secano
 Ref:1700000006338149 Recinto:29-022-002-00014-00005 Cultivo:62000 PASTOS PERMANENTES DE 5 O MAS AÑOS-SIN VARIEDAD Secano
 Ref:1700000006338148 Recinto:29-022-002-00015-00001 Cultivo:62000 PASTOS PERMANENTES DE 5 O MAS AÑOS-SIN VARIEDAD Secano
 Ref:1700000006338199 Recinto:29-046-007-00131-00001 Cultivo:62000 PASTOS PERMANENTES DE 5 O MAS AÑOS-SIN VARIEDAD Secano
 Ref:1700000006338237 Recinto:29-046-007-00132-00001 Cultivo:62000 PASTOS PERMANENTES DE 5 O MAS AÑOS-SIN VARIEDAD Secano

(1) Superficie declarada admisible ajustada con la superficie comprometida.
 (2) Factor de penalización valorando el alcance para el tipo de compromiso.

Puede verificar la integridad de una copia de este documento mediante la lectura del código QR adjunto o mediante el acceso a la dirección https://ws050.juntadeandalucia.es/verificarFirma indicando el código de VERIFICACIÓN				
FIRMADO POR	JUAN JOSE SOLER GARCIA	FECHA	03/07/2024	
	ROCIO GUIJARRO MILLAN			
VERIFICACIÓN	Pk2jmWGPZXRYL7RLHCHYYEGKUBFR96	PÁGINA	495/1071	

**INCIDENCIAS****INCIDENCIA DESCRIPCIÓN**

Ref:170000006338239 Recinto:29-046-007-00132-00002 Cultivo:62000 PASTOS PERMANENTES DE 5 O MAS AÑOS-SIN VARIEDAD Secano
 Ref:170000006338206 Recinto:29-046-007-00136-00001 Cultivo:62000 PASTOS PERMANENTES DE 5 O MAS AÑOS-SIN VARIEDAD Secano
 Ref:170000006338222 Recinto:29-046-007-00144-00013 Cultivo:62000 PASTOS PERMANENTES DE 5 O MAS AÑOS-SIN VARIEDAD Secano
 Ref:170000006338205 Recinto:29-046-007-00145-00001 Cultivo:62000 PASTOS PERMANENTES DE 5 O MAS AÑOS-SIN VARIEDAD Secano
 Ref:170000006338204 Recinto:29-046-007-00147-00001 Cultivo:62000 PASTOS PERMANENTES DE 5 O MAS AÑOS-SIN VARIEDAD Secano
 Ref:170000006338214 Recinto:29-046-007-00162-00001 Cultivo:62000 PASTOS PERMANENTES DE 5 O MAS AÑOS-SIN VARIEDAD Secano
 Ref:170000006338215 Recinto:29-046-007-00163-00002 Cultivo:62000 PASTOS PERMANENTES DE 5 O MAS AÑOS-SIN VARIEDAD Secano

Datos considerados para el Cálculo de la Carga Ganadera mínima y máxima del expediente

Explotación	Especie	Inscrito en Sipea y Admisible	Ugm Calculada para CG Mínima	Ugm Calculada para CG Máxima
ES290220000046	BOVINA	SI	17,73	17,73
ES290410000002	BOVINA	NO	0,00	55,07
ES290410000002	CAPRINA	NO	0,00	29,56
ES290410000002	OVINA	NO	0,00	1,50
ES290460000046	BOVINA	SI	23,65	23,65
ES290460000046	OVINA	NO	0,00	0,40
ES290460000046	PORCINO	NO	0,00	3,14
ES290460000047	BOVINA	NO	0,00	3,75
ES290460000147	BOVINA	NO	0,00	8,62
			41,38	143,42

Superficie determinada para Cálculo Carga Ganadera Mínima: 306,83 ha

Superficie determinada para Cálculo Carga Ganadera Máxima: 365,03 ha

Carga Ganadera Mínima Expediente: 0,13 ugm/ha

Carga Ganadera Máxima Expediente: 0,39 ugm/ha

Los importes del Grupo de Pago de pastos de este expediente han sido ajustados por no llegar a la carga ganadera mínima de 0,3

Recintos Determinados para el Cálculo de Garga Ganadera Mínima

REF.	REFERENCIA SIGPAC	CULTIVO	DESCRIPCIÓN CULTIVO	S/R	SUP. PROPUESTA (ha)
-1597475	29-041-033-00039-00017	62000	PASTOS PERMANENTES DE 5 O MAS AÑOS-SIN VARIEDAD	S	2,07
-1597472	29-041-033-00025-00010	62000	PASTOS PERMANENTES DE 5 O MAS AÑOS-SIN VARIEDAD	S	1,39
-1597471	29-041-018-00022-00005	62000	PASTOS PERMANENTES DE 5 O MAS AÑOS-SIN VARIEDAD	R	0,37
-1385650	29-041-033-00025-00005	62000	PASTOS PERMANENTES DE 5 O MAS AÑOS-SIN VARIEDAD	S	11,32
-1370429	29-046-009-00095-00002	62000	PASTOS PERMANENTES DE 5 O MAS AÑOS-SIN VARIEDAD	S	0,13
-1370419	29-046-007-00144-00010	62000	PASTOS PERMANENTES DE 5 O MAS AÑOS-SIN VARIEDAD	S	9,63
-1141119	29-046-007-00170-00001	62000	PASTOS PERMANENTES DE 5 O MAS AÑOS-SIN VARIEDAD	S	0,42
-1141099	29-046-007-00065-00001	62000	PASTOS PERMANENTES DE 5 O MAS AÑOS-SIN VARIEDAD	S	0,86
-1141051	29-046-007-00135-00005	62000	PASTOS PERMANENTES DE 5 O MAS AÑOS-SIN VARIEDAD	S	2,78
-1141049	29-046-007-00134-00001	62000	PASTOS PERMANENTES DE 5 O MAS AÑOS-SIN VARIEDAD	S	1,35
-1140961	29-041-034-00045-00003	62000	PASTOS PERMANENTES DE 5 O MAS AÑOS-SIN VARIEDAD	S	0,30
-1140960	29-041-034-00045-00001	62000	PASTOS PERMANENTES DE 5 O MAS AÑOS-SIN VARIEDAD	S	0,73
-1140957	29-041-034-00038-00001	62000	PASTOS PERMANENTES DE 5 O MAS AÑOS-SIN VARIEDAD	S	10,77

(1) Superficie declarada admisible ajustada con la superficie comprometida.
(2) Factor de penalización valorando el alcance para el tipo de compromiso.

Puede verificar la integridad de una copia de este documento mediante la lectura del código QR adjunto o mediante el acceso a la dirección <https://ws050.juntadeandalucia.es/verificarFirma> indicando el código de VERIFICACIÓN

FIRMADO POR	JUAN JOSE SOLER GARCIA	FECHA	03/07/2024	
	ROCIO GUIJARRO MILLAN			
VERIFICACIÓN	Pk2jmWGPZXRyL7RLHCHYYEGKUBFR96	PÁGINA	496/1071	

**Datos considerados para el Cálculo de la Carga Ganadera mínima y máxima del expediente****Recintos Determinados para el Cálculo de Garga Ganadera Mínima**

REF.	REFERENCIA SIGPAC	CULTIVO	DESCRIPCIÓN CULTIVO	S/R	SUP. PROPUESTA (ha)
-1140952	29-041-034-00037-00001	62000	PASTOS PERMANENTES DE 5 O MAS AÑOS-SIN VARIEDAD	S	4,15
-1140794	29-046-007-00166-00005	62000	PASTOS PERMANENTES DE 5 O MAS AÑOS-SIN VARIEDAD	S	0,15
-1140793	29-046-007-00144-00020	62000	PASTOS PERMANENTES DE 5 O MAS AÑOS-SIN VARIEDAD	S	0,16
-1140792	29-046-007-00144-00019	62000	PASTOS PERMANENTES DE 5 O MAS AÑOS-SIN VARIEDAD	S	0,14
-813404	29-041-031-00002-00002	62000	PASTOS PERMANENTES DE 5 O MAS AÑOS-SIN VARIEDAD	S	21,66
-813398	29-041-031-00002-00001	62000	PASTOS PERMANENTES DE 5 O MAS AÑOS-SIN VARIEDAD	S	37,63
-729280	29-041-033-00025-00009	62000	PASTOS PERMANENTES DE 5 O MAS AÑOS-SIN VARIEDAD	S	4,93
-729278	29-041-033-00025-00008	62000	PASTOS PERMANENTES DE 5 O MAS AÑOS-SIN VARIEDAD	S	0,85
-180141	29-041-033-00038-00014	62000	PASTOS PERMANENTES DE 5 O MAS AÑOS-SIN VARIEDAD	S	1,16
-180140	29-041-033-00038-00007	62000	PASTOS PERMANENTES DE 5 O MAS AÑOS-SIN VARIEDAD	S	0,04
-180138	29-041-033-00025-00002	62000	PASTOS PERMANENTES DE 5 O MAS AÑOS-SIN VARIEDAD	S	3,48
4649731	29-046-004-00098-00002	62000	PASTOS PERMANENTES DE 5 O MAS AÑOS-SIN VARIEDAD	S	14,67
4670068	29-041-033-00028-00003	63000	PASTOS DE MENOS DE 5 AÑOS-SIN VARIEDAD	R	0,87
4770690	29-046-007-00135-00010	62000	PASTOS PERMANENTES DE 5 O MAS AÑOS-SIN VARIEDAD	S	1,28
5322512	29-041-034-00035-00003	62000	PASTOS PERMANENTES DE 5 O MAS AÑOS-SIN VARIEDAD	S	0,44
5322514	29-041-034-00035-00007	62000	PASTOS PERMANENTES DE 5 O MAS AÑOS-SIN VARIEDAD	S	0,14
1700000006338132	29-022-002-00003-00001	62000	PASTOS PERMANENTES DE 5 O MAS AÑOS-SIN VARIEDAD	S	5,07
1700000006338142	29-041-033-00039-00003	62000	PASTOS PERMANENTES DE 5 O MAS AÑOS-SIN VARIEDAD	S	7,73
1700000006338144	29-063-002-00005-00003	62000	PASTOS PERMANENTES DE 5 O MAS AÑOS-SIN VARIEDAD	S	0,08
1700000006338145	29-063-002-00005-00002	62000	PASTOS PERMANENTES DE 5 O MAS AÑOS-SIN VARIEDAD	S	0,12
1700000006338146	29-022-002-00014-00002	62000	PASTOS PERMANENTES DE 5 O MAS AÑOS-SIN VARIEDAD	S	5,02
1700000006338147	29-063-002-00004-00002	62000	PASTOS PERMANENTES DE 5 O MAS AÑOS-SIN VARIEDAD	S	1,10
1700000006338148	29-022-002-00015-00001	62000	PASTOS PERMANENTES DE 5 O MAS AÑOS-SIN VARIEDAD	S	10,00
1700000006338149	29-022-002-00014-00005	62000	PASTOS PERMANENTES DE 5 O MAS AÑOS-SIN VARIEDAD	S	3,81
1700000006338151	29-041-018-00001-00003	62000	PASTOS PERMANENTES DE 5 O MAS AÑOS-SIN VARIEDAD	R	0,01
1700000006338152	29-041-031-00001-00002	62000	PASTOS PERMANENTES DE 5 O MAS AÑOS-SIN VARIEDAD	S	0,48
1700000006338153	29-041-031-00001-00001	62000	PASTOS PERMANENTES DE 5 O MAS AÑOS-SIN VARIEDAD	S	3,10
1700000006338154	29-041-031-00003-00001	62000	PASTOS PERMANENTES DE 5 O MAS AÑOS-SIN VARIEDAD	S	0,13
1700000006338157	29-041-031-00003-00002	62000	PASTOS PERMANENTES DE 5 O MAS AÑOS-SIN VARIEDAD	S	0,08
1700000006338158	29-041-031-00007-00002	62000	PASTOS PERMANENTES DE 5 O MAS AÑOS-SIN VARIEDAD	S	0,10
1700000006338159	29-041-031-00007-00001	62000	PASTOS PERMANENTES DE 5 O MAS AÑOS-SIN VARIEDAD	S	0,16
1700000006338160	29-041-033-00022-00004	62000	PASTOS PERMANENTES DE 5 O MAS AÑOS-SIN VARIEDAD	S	0,56
1700000006338161	29-041-033-00017-00004	62000	PASTOS PERMANENTES DE 5 O MAS AÑOS-SIN VARIEDAD	S	3,80
1700000006338164	29-041-033-00025-00001	62000	PASTOS PERMANENTES DE 5 O MAS AÑOS-SIN VARIEDAD	S	2,70
1700000006338165	29-041-033-00025-00003	62000	PASTOS PERMANENTES DE 5 O MAS AÑOS-SIN VARIEDAD	S	0,21
1700000006338166	29-041-033-00038-00008	62000	PASTOS PERMANENTES DE 5 O MAS AÑOS-SIN VARIEDAD	S	0,94
1700000006338167	29-041-033-00038-00011	62000	PASTOS PERMANENTES DE 5 O MAS AÑOS-SIN VARIEDAD	S	0,34

(1) Superficie declarada admisible ajustada con la superficie comprometida.
(2) Factor de penalización valorando el alcance para el tipo de compromiso.Puede verificar la integridad de una copia de este documento mediante la lectura del código QR adjunto o mediante el acceso a la dirección <https://ws050.juntadeandalucia.es/verificarFirma> indicando el código de VERIFICACIÓN

FIRMADO POR	JUAN JOSE SOLER GARCIA	FECHA	03/07/2024	
	ROCIO GUIJARRO MILLAN			
VERIFICACIÓN	Pk2jmWGPZXRyL7RLHCHYYEGKUBFR96	PÁGINA	497/1071	

**Datos considerados para el Cálculo de la Carga Ganadera mínima y máxima del expediente****Recintos Determinados para el Cálculo de Garga Ganadera Mínima**

REF.	REFERENCIA SIGPAC	CULTIVO	DESCRIPCIÓN CULTIVO	S/R	SUP. PROPUESTA (ha)
170000006338168	29-041-033-00038-00013	62000	PASTOS PERMANENTES DE 5 O MAS AÑOS-SIN VARIEDAD	S	0,21
170000006338169	29-041-033-00038-00001	62000	PASTOS PERMANENTES DE 5 O MAS AÑOS-SIN VARIEDAD	S	1,37
170000006338170	29-041-033-00038-00004	62000	PASTOS PERMANENTES DE 5 O MAS AÑOS-SIN VARIEDAD	S	2,58
170000006338172	29-041-033-00039-00002	62000	PASTOS PERMANENTES DE 5 O MAS AÑOS-SIN VARIEDAD	S	14,55
170000006338188	29-041-033-00039-00013	62000	PASTOS PERMANENTES DE 5 O MAS AÑOS-SIN VARIEDAD	S	1,95
170000006338194	29-046-007-00167-00002	62000	PASTOS PERMANENTES DE 5 O MAS AÑOS-SIN VARIEDAD	S	0,23
170000006338195	29-046-007-00144-00006	62000	PASTOS PERMANENTES DE 5 O MAS AÑOS-SIN VARIEDAD	S	0,52
170000006338196	29-046-007-00166-00001	62000	PASTOS PERMANENTES DE 5 O MAS AÑOS-SIN VARIEDAD	S	27,57
170000006338197	29-046-007-00167-00003	62000	PASTOS PERMANENTES DE 5 O MAS AÑOS-SIN VARIEDAD	S	5,62
170000006338198	29-046-006-00012-00001	62000	PASTOS PERMANENTES DE 5 O MAS AÑOS-SIN VARIEDAD	S	0,92
170000006338199	29-046-007-00131-00001	62000	PASTOS PERMANENTES DE 5 O MAS AÑOS-SIN VARIEDAD	S	0,62
170000006338200	29-046-007-00144-00007	62000	PASTOS PERMANENTES DE 5 O MAS AÑOS-SIN VARIEDAD	S	26,64
170000006338201	29-046-007-00144-00009	62000	PASTOS PERMANENTES DE 5 O MAS AÑOS-SIN VARIEDAD	S	0,72
170000006338203	29-046-007-00168-00001	62000	PASTOS PERMANENTES DE 5 O MAS AÑOS-SIN VARIEDAD	S	1,17
170000006338204	29-046-007-00147-00001	62000	PASTOS PERMANENTES DE 5 O MAS AÑOS-SIN VARIEDAD	S	1,20
170000006338205	29-046-007-00145-00001	62000	PASTOS PERMANENTES DE 5 O MAS AÑOS-SIN VARIEDAD	S	1,39
170000006338206	29-046-007-00136-00001	62000	PASTOS PERMANENTES DE 5 O MAS AÑOS-SIN VARIEDAD	S	10,58
170000006338207	29-046-007-00137-00004	62000	PASTOS PERMANENTES DE 5 O MAS AÑOS-SIN VARIEDAD	S	0,22
170000006338208	29-046-007-00138-00002	62000	PASTOS PERMANENTES DE 5 O MAS AÑOS-SIN VARIEDAD	S	0,47
170000006338209	29-046-007-00138-00005	62000	PASTOS PERMANENTES DE 5 O MAS AÑOS-SIN VARIEDAD	S	0,31
170000006338211	29-046-007-00144-00011	62000	PASTOS PERMANENTES DE 5 O MAS AÑOS-SIN VARIEDAD	S	0,50
170000006338212	29-046-007-00167-00001	62000	PASTOS PERMANENTES DE 5 O MAS AÑOS-SIN VARIEDAD	S	3,01
170000006338213	29-046-007-00166-00002	62000	PASTOS PERMANENTES DE 5 O MAS AÑOS-SIN VARIEDAD	S	0,57
170000006338218	29-046-009-00136-00001	62000	PASTOS PERMANENTES DE 5 O MAS AÑOS-SIN VARIEDAD	S	0,53
170000006338220	29-046-007-00137-00005	62000	PASTOS PERMANENTES DE 5 O MAS AÑOS-SIN VARIEDAD	R	0,38
170000006338221	29-046-007-00138-00003	62000	PASTOS PERMANENTES DE 5 O MAS AÑOS-SIN VARIEDAD	S	0,05
170000006338222	29-046-007-00144-00013	62000	PASTOS PERMANENTES DE 5 O MAS AÑOS-SIN VARIEDAD	S	0,77
170000006338226	29-063-002-00003-00004	62000	PASTOS PERMANENTES DE 5 O MAS AÑOS-SIN VARIEDAD	R	0,50
170000006338228	29-046-009-00217-00003	62000	PASTOS PERMANENTES DE 5 O MAS AÑOS-SIN VARIEDAD	S	0,07
170000006338230	29-041-033-00038-00003	62000	PASTOS PERMANENTES DE 5 O MAS AÑOS-SIN VARIEDAD	S	11,86
170000006338232	29-041-033-00038-00007	62000	PASTOS PERMANENTES DE 5 O MAS AÑOS-SIN VARIEDAD	S	0,44
170000006338233	29-041-033-00038-00005	62000	PASTOS PERMANENTES DE 5 O MAS AÑOS-SIN VARIEDAD	S	2,43
170000006338234	29-022-002-00003-00002	62000	PASTOS PERMANENTES DE 5 O MAS AÑOS-SIN VARIEDAD	S	3,80
170000006338237	29-046-007-00132-00001	62000	PASTOS PERMANENTES DE 5 O MAS AÑOS-SIN VARIEDAD	S	0,03
170000006338239	29-046-007-00132-00002	62000	PASTOS PERMANENTES DE 5 O MAS AÑOS-SIN VARIEDAD	S	2,10
170000006338240	29-046-009-00220-00003	62000	PASTOS PERMANENTES DE 5 O MAS AÑOS-SIN VARIEDAD	S	0,01

(1) Superficie declarada admisible ajustada con la superficie comprometida.
(2) Factor de penalización valorando el alcance para el tipo de compromiso.

Puede verificar la integridad de una copia de este documento mediante la lectura del código QR adjunto o mediante el acceso a la dirección <https://ws050.juntadeandalucia.es/verificarFirma> indicando el código de VERIFICACIÓN

FIRMADO POR	JUAN JOSE SOLER GARCIA	FECHA	03/07/2024	
	ROCIO GUIJARRO MILLAN			
VERIFICACIÓN	Pk2jmWGPZXRyL7RLHCHYYEGKUBFR96	PÁGINA	498/1071	

**Datos considerados para el Cálculo de la Carga Ganadera mínima y máxima del expediente****Recintos Determinados para el Cálculo de Garga Ganadera Mínima**

REF.	REFERENCIA SIGPAC	CULTIVO	DESCRIPCIÓN CULTIVO	S/R	SUP. PROPUESTA (ha)
170000006338241	29-041-033-00039-00008	62000	PASTOS PERMANENTES DE 5 O MAS AÑOS-SIN VARIEDAD	S	0,09
170000006338242	29-041-033-00039-00009	62000	PASTOS PERMANENTES DE 5 O MAS AÑOS-SIN VARIEDAD	S	0,04
170000006338244	29-041-033-00039-00005	62000	PASTOS PERMANENTES DE 5 O MAS AÑOS-SIN VARIEDAD	S	1,40

Recintos Determinados para el Cálculo de Garga Ganadera Máxima

REF.	REFERENCIA SIGPAC	CULTIVO	DESCRIPCIÓN CULTIVO	S/R	SUP. PROPUESTA (ha)
-1597933	29-041-033-00026-00003	62000	PASTOS PERMANENTES DE 5 O MAS AÑOS-SIN VARIEDAD	S	0,09
-1597475	29-041-033-00039-00017	62000	PASTOS PERMANENTES DE 5 O MAS AÑOS-SIN VARIEDAD	S	2,07
-1597472	29-041-033-00025-00010	62000	PASTOS PERMANENTES DE 5 O MAS AÑOS-SIN VARIEDAD	S	1,39
-1597471	29-041-018-00022-00005	62000	PASTOS PERMANENTES DE 5 O MAS AÑOS-SIN VARIEDAD	R	0,37
-1394117	29-024-006-00015-00001	62000	PASTOS PERMANENTES DE 5 O MAS AÑOS-SIN VARIEDAD	S	1,07
-1394116	29-024-006-00014-00002	62000	PASTOS PERMANENTES DE 5 O MAS AÑOS-SIN VARIEDAD	S	1,47
-1394115	29-024-006-00013-00001	62000	PASTOS PERMANENTES DE 5 O MAS AÑOS-SIN VARIEDAD	S	2,11
-1394113	29-024-006-00009-00001	62000	PASTOS PERMANENTES DE 5 O MAS AÑOS-SIN VARIEDAD	S	3,03
-1385650	29-041-033-00025-00005	62000	PASTOS PERMANENTES DE 5 O MAS AÑOS-SIN VARIEDAD	S	11,32
-1370429	29-046-009-00095-00002	62000	PASTOS PERMANENTES DE 5 O MAS AÑOS-SIN VARIEDAD	S	0,13
-1370419	29-046-007-00144-00010	62000	PASTOS PERMANENTES DE 5 O MAS AÑOS-SIN VARIEDAD	S	9,63
-1141119	29-046-007-00170-00001	62000	PASTOS PERMANENTES DE 5 O MAS AÑOS-SIN VARIEDAD	S	0,42
-1141099	29-046-007-00065-00001	62000	PASTOS PERMANENTES DE 5 O MAS AÑOS-SIN VARIEDAD	S	0,86
-1141051	29-046-007-00135-00005	62000	PASTOS PERMANENTES DE 5 O MAS AÑOS-SIN VARIEDAD	S	2,78
-1141049	29-046-007-00134-00001	62000	PASTOS PERMANENTES DE 5 O MAS AÑOS-SIN VARIEDAD	S	1,35
-1140961	29-041-034-00045-00003	62000	PASTOS PERMANENTES DE 5 O MAS AÑOS-SIN VARIEDAD	S	0,30
-1140960	29-041-034-00045-00001	62000	PASTOS PERMANENTES DE 5 O MAS AÑOS-SIN VARIEDAD	S	0,73
-1140957	29-041-034-00038-00001	62000	PASTOS PERMANENTES DE 5 O MAS AÑOS-SIN VARIEDAD	S	10,77
-1140952	29-041-034-00037-00001	62000	PASTOS PERMANENTES DE 5 O MAS AÑOS-SIN VARIEDAD	S	4,15
-1140794	29-046-007-00166-00005	62000	PASTOS PERMANENTES DE 5 O MAS AÑOS-SIN VARIEDAD	S	0,15
-1140793	29-046-007-00144-00020	62000	PASTOS PERMANENTES DE 5 O MAS AÑOS-SIN VARIEDAD	S	0,16
-1140792	29-046-007-00144-00019	62000	PASTOS PERMANENTES DE 5 O MAS AÑOS-SIN VARIEDAD	S	0,14
-813404	29-041-031-00002-00002	62000	PASTOS PERMANENTES DE 5 O MAS AÑOS-SIN VARIEDAD	S	21,66
-813398	29-041-031-00002-00001	62000	PASTOS PERMANENTES DE 5 O MAS AÑOS-SIN VARIEDAD	S	37,63
-729280	29-041-033-00025-00009	62000	PASTOS PERMANENTES DE 5 O MAS AÑOS-SIN VARIEDAD	S	4,93
-729278	29-041-033-00025-00008	62000	PASTOS PERMANENTES DE 5 O MAS AÑOS-SIN VARIEDAD	S	0,85
-180141	29-041-033-00038-00014	62000	PASTOS PERMANENTES DE 5 O MAS AÑOS-SIN VARIEDAD	S	1,16
-180140	29-041-033-00038-00007	62000	PASTOS PERMANENTES DE 5 O MAS AÑOS-SIN VARIEDAD	S	0,04
-180138	29-041-033-00025-00002	62000	PASTOS PERMANENTES DE 5 O MAS AÑOS-SIN VARIEDAD	S	3,48
4649731	29-046-004-00098-00002	62000	PASTOS PERMANENTES DE 5 O MAS AÑOS-SIN VARIEDAD	S	14,67

(1) Superficie declarada admisible ajustada con la superficie comprometida.
(2) Factor de penalización valorando el alcance para el tipo de compromiso.

Puede verificar la integridad de una copia de este documento mediante la lectura del código QR adjunto o mediante el acceso a la dirección <https://ws050.juntadeandalucia.es/verificarFirma> indicando el código de VERIFICACIÓN

FIRMADO POR	JUAN JOSE SOLER GARCIA	FECHA	03/07/2024	
	ROCIO GUIJARRO MILLAN			
VERIFICACIÓN	Pk2jmWGPZXRyL7RLHCHYYEGKUBFR96	PÁGINA	499/1071	

**Datos considerados para el Cálculo de la Carga Ganadera mínima y máxima del expediente****Recintos Determinados para el Cálculo de Garga Ganadera Máxima**

REF.	REFERENCIA SIGPAC	CULTIVO	DESCRIPCIÓN CULTIVO	S/R	SUP.
					PROPUESTA
					(ha)
4670068	29-041-033-00028-00003	63000	PASTOS DE MENOS DE 5 AÑOS-SIN VARIEDAD	R	0,87
4770690	29-046-007-00135-00010	62000	PASTOS PERMANENTES DE 5 O MAS AÑOS-SIN VARIEDAD	S	1,28
5322512	29-041-034-00035-00003	62000	PASTOS PERMANENTES DE 5 O MAS AÑOS-SIN VARIEDAD	S	0,44
5322514	29-041-034-00035-00007	62000	PASTOS PERMANENTES DE 5 O MAS AÑOS-SIN VARIEDAD	S	0,14
5548343	29-024-006-00008-00001	62000	PASTOS PERMANENTES DE 5 O MAS AÑOS-SIN VARIEDAD	S	11,92
5548355	29-024-006-00007-00001	62000	PASTOS PERMANENTES DE 5 O MAS AÑOS-SIN VARIEDAD	S	32,33
5548374	29-024-007-00037-00019	62000	PASTOS PERMANENTES DE 5 O MAS AÑOS-SIN VARIEDAD	S	1,05
5548375	29-024-007-00037-00022	62000	PASTOS PERMANENTES DE 5 O MAS AÑOS-SIN VARIEDAD	S	1,47
1700000006338132	29-022-002-00003-00001	62000	PASTOS PERMANENTES DE 5 O MAS AÑOS-SIN VARIEDAD	S	5,07
1700000006338142	29-041-033-00039-00003	62000	PASTOS PERMANENTES DE 5 O MAS AÑOS-SIN VARIEDAD	S	7,73
1700000006338144	29-063-002-00005-00003	62000	PASTOS PERMANENTES DE 5 O MAS AÑOS-SIN VARIEDAD	S	0,08
1700000006338145	29-063-002-00005-00002	62000	PASTOS PERMANENTES DE 5 O MAS AÑOS-SIN VARIEDAD	S	0,12
1700000006338146	29-022-002-00014-00002	62000	PASTOS PERMANENTES DE 5 O MAS AÑOS-SIN VARIEDAD	S	5,02
1700000006338147	29-063-002-00004-00002	62000	PASTOS PERMANENTES DE 5 O MAS AÑOS-SIN VARIEDAD	S	1,10
1700000006338148	29-022-002-00015-00001	62000	PASTOS PERMANENTES DE 5 O MAS AÑOS-SIN VARIEDAD	S	10,00
1700000006338149	29-022-002-00014-00005	62000	PASTOS PERMANENTES DE 5 O MAS AÑOS-SIN VARIEDAD	S	3,81
1700000006338151	29-041-018-00001-00003	62000	PASTOS PERMANENTES DE 5 O MAS AÑOS-SIN VARIEDAD	R	0,01
1700000006338152	29-041-031-00001-00002	62000	PASTOS PERMANENTES DE 5 O MAS AÑOS-SIN VARIEDAD	S	0,48
1700000006338153	29-041-031-00001-00001	62000	PASTOS PERMANENTES DE 5 O MAS AÑOS-SIN VARIEDAD	S	3,10
1700000006338154	29-041-031-00003-00001	62000	PASTOS PERMANENTES DE 5 O MAS AÑOS-SIN VARIEDAD	S	0,13
1700000006338156	29-041-031-00003-00004	62000	PASTOS PERMANENTES DE 5 O MAS AÑOS-SIN VARIEDAD	S	0,00
1700000006338157	29-041-031-00003-00002	62000	PASTOS PERMANENTES DE 5 O MAS AÑOS-SIN VARIEDAD	S	0,08
1700000006338158	29-041-031-00007-00002	62000	PASTOS PERMANENTES DE 5 O MAS AÑOS-SIN VARIEDAD	S	0,10
1700000006338159	29-041-031-00007-00001	62000	PASTOS PERMANENTES DE 5 O MAS AÑOS-SIN VARIEDAD	S	0,16
1700000006338160	29-041-033-00022-00004	62000	PASTOS PERMANENTES DE 5 O MAS AÑOS-SIN VARIEDAD	S	0,56
1700000006338161	29-041-033-00017-00004	62000	PASTOS PERMANENTES DE 5 O MAS AÑOS-SIN VARIEDAD	S	3,80
1700000006338163	29-041-033-00038-00009	62000	PASTOS PERMANENTES DE 5 O MAS AÑOS-SIN VARIEDAD	S	0,00
1700000006338164	29-041-033-00025-00001	62000	PASTOS PERMANENTES DE 5 O MAS AÑOS-SIN VARIEDAD	S	2,70
1700000006338165	29-041-033-00025-00003	62000	PASTOS PERMANENTES DE 5 O MAS AÑOS-SIN VARIEDAD	S	0,21
1700000006338166	29-041-033-00038-00008	62000	PASTOS PERMANENTES DE 5 O MAS AÑOS-SIN VARIEDAD	S	0,94
1700000006338167	29-041-033-00038-00011	62000	PASTOS PERMANENTES DE 5 O MAS AÑOS-SIN VARIEDAD	S	0,34
1700000006338168	29-041-033-00038-00013	62000	PASTOS PERMANENTES DE 5 O MAS AÑOS-SIN VARIEDAD	S	0,21
1700000006338169	29-041-033-00038-00001	62000	PASTOS PERMANENTES DE 5 O MAS AÑOS-SIN VARIEDAD	S	1,37
1700000006338170	29-041-033-00038-00004	62000	PASTOS PERMANENTES DE 5 O MAS AÑOS-SIN VARIEDAD	S	2,58
1700000006338171	29-041-033-00039-00001	62000	PASTOS PERMANENTES DE 5 O MAS AÑOS-SIN VARIEDAD	S	0,00
1700000006338172	29-041-033-00039-00002	62000	PASTOS PERMANENTES DE 5 O MAS AÑOS-SIN VARIEDAD	S	14,55
1700000006338173	29-041-033-00039-00010	62000	PASTOS PERMANENTES DE 5 O MAS AÑOS-SIN VARIEDAD	S	0,00

(1) Superficie declarada admisible ajustada con la superficie comprometida.
(2) Factor de penalización valorando el alcance para el tipo de compromiso.

Puede verificar la integridad de una copia de este documento mediante la lectura del código QR adjunto o mediante el acceso a la dirección <https://ws050.juntadeandalucia.es/verificarFirma> indicando el código de VERIFICACIÓN

FIRMADO POR	JUAN JOSE SOLER GARCIA	FECHA	03/07/2024	
	ROCIO GUIJARRO MILLAN			
VERIFICACIÓN	Pk2jmWGPZXRyL7RLHCHYYEGKUBFR96	PÁGINA	500/1071	



Datos considerados para el Cálculo de la Carga Ganadera mínima y máxima del expediente

Recintos Determinados para el Cálculo de Garga Ganadera Máxima

REF.	REFERENCIA SIGPAC	CULTIVO	DESCRIPCIÓN CULTIVO	S/R	SUP. PROPUESTA (ha)
170000006338188	29-041-033-00039-00013	62000	PASTOS PERMANENTES DE 5 O MAS AÑOS-SIN VARIEDAD	S	1,95
170000006338194	29-046-007-00167-00002	62000	PASTOS PERMANENTES DE 5 O MAS AÑOS-SIN VARIEDAD	S	0,23
170000006338195	29-046-007-00144-00006	62000	PASTOS PERMANENTES DE 5 O MAS AÑOS-SIN VARIEDAD	S	0,52
170000006338196	29-046-007-00166-00001	62000	PASTOS PERMANENTES DE 5 O MAS AÑOS-SIN VARIEDAD	S	27,57
170000006338197	29-046-007-00167-00003	62000	PASTOS PERMANENTES DE 5 O MAS AÑOS-SIN VARIEDAD	S	5,62
170000006338198	29-046-006-00012-00001	62000	PASTOS PERMANENTES DE 5 O MAS AÑOS-SIN VARIEDAD	S	0,92
170000006338199	29-046-007-00131-00001	62000	PASTOS PERMANENTES DE 5 O MAS AÑOS-SIN VARIEDAD	S	0,62
170000006338200	29-046-007-00144-00007	62000	PASTOS PERMANENTES DE 5 O MAS AÑOS-SIN VARIEDAD	S	26,64
170000006338201	29-046-007-00144-00009	62000	PASTOS PERMANENTES DE 5 O MAS AÑOS-SIN VARIEDAD	S	0,72
170000006338203	29-046-007-00168-00001	62000	PASTOS PERMANENTES DE 5 O MAS AÑOS-SIN VARIEDAD	S	1,17
170000006338204	29-046-007-00147-00001	62000	PASTOS PERMANENTES DE 5 O MAS AÑOS-SIN VARIEDAD	S	1,20
170000006338205	29-046-007-00145-00001	62000	PASTOS PERMANENTES DE 5 O MAS AÑOS-SIN VARIEDAD	S	1,39
170000006338206	29-046-007-00136-00001	62000	PASTOS PERMANENTES DE 5 O MAS AÑOS-SIN VARIEDAD	S	10,58
170000006338207	29-046-007-00137-00004	62000	PASTOS PERMANENTES DE 5 O MAS AÑOS-SIN VARIEDAD	S	0,22
170000006338208	29-046-007-00138-00002	62000	PASTOS PERMANENTES DE 5 O MAS AÑOS-SIN VARIEDAD	S	0,47
170000006338209	29-046-007-00138-00005	62000	PASTOS PERMANENTES DE 5 O MAS AÑOS-SIN VARIEDAD	S	0,31
170000006338211	29-046-007-00144-00011	62000	PASTOS PERMANENTES DE 5 O MAS AÑOS-SIN VARIEDAD	S	0,50
170000006338212	29-046-007-00167-00001	62000	PASTOS PERMANENTES DE 5 O MAS AÑOS-SIN VARIEDAD	S	3,01
170000006338213	29-046-007-00166-00002	62000	PASTOS PERMANENTES DE 5 O MAS AÑOS-SIN VARIEDAD	S	0,57
170000006338214	29-046-007-00162-00001	62000	PASTOS PERMANENTES DE 5 O MAS AÑOS-SIN VARIEDAD	S	0,00
170000006338215	29-046-007-00163-00002	62000	PASTOS PERMANENTES DE 5 O MAS AÑOS-SIN VARIEDAD	S	0,00
170000006338218	29-046-009-00136-00001	62000	PASTOS PERMANENTES DE 5 O MAS AÑOS-SIN VARIEDAD	S	0,53
170000006338220	29-046-007-00137-00005	62000	PASTOS PERMANENTES DE 5 O MAS AÑOS-SIN VARIEDAD	R	0,38
170000006338221	29-046-007-00138-00003	62000	PASTOS PERMANENTES DE 5 O MAS AÑOS-SIN VARIEDAD	S	0,05
170000006338222	29-046-007-00144-00013	62000	PASTOS PERMANENTES DE 5 O MAS AÑOS-SIN VARIEDAD	S	0,77
170000006338223	29-046-009-00228-00007	62000	PASTOS PERMANENTES DE 5 O MAS AÑOS-SIN VARIEDAD	S	0,00
170000006338224	29-046-009-00226-00001	62000	PASTOS PERMANENTES DE 5 O MAS AÑOS-SIN VARIEDAD	S	0,00
170000006338225	29-046-009-00228-00006	62000	PASTOS PERMANENTES DE 5 O MAS AÑOS-SIN VARIEDAD	S	0,00
170000006338226	29-063-002-00003-00004	62000	PASTOS PERMANENTES DE 5 O MAS AÑOS-SIN VARIEDAD	R	0,50
170000006338228	29-046-009-00217-00003	62000	PASTOS PERMANENTES DE 5 O MAS AÑOS-SIN VARIEDAD	S	0,07
170000006338229	29-046-009-00221-00003	62000	PASTOS PERMANENTES DE 5 O MAS AÑOS-SIN VARIEDAD	S	0,00
170000006338230	29-041-033-00038-00003	62000	PASTOS PERMANENTES DE 5 O MAS AÑOS-SIN VARIEDAD	S	11,86
170000006338232	29-041-033-00038-00007	62000	PASTOS PERMANENTES DE 5 O MAS AÑOS-SIN VARIEDAD	S	0,44
170000006338233	29-041-033-00038-00005	62000	PASTOS PERMANENTES DE 5 O MAS AÑOS-SIN VARIEDAD	S	2,43
170000006338234	29-022-002-00003-00002	62000	PASTOS PERMANENTES DE 5 O MAS AÑOS-SIN VARIEDAD	S	3,80
170000006338237	29-046-007-00132-00001	62000	PASTOS PERMANENTES DE 5 O MAS AÑOS-SIN VARIEDAD	S	0,03

(1) Superficie declarada admisible ajustada con la superficie comprometida.
 (2) Factor de penalización valorando el alcance para el tipo de compromiso.

Puede verificar la integridad de una copia de este documento mediante la lectura del código QR adjunto o mediante el acceso a la dirección <https://ws050.juntadeandalucia.es/verificarFirma> indicando el código de VERIFICACIÓN

FIRMADO POR	JUAN JOSE SOLER GARCIA	FECHA	03/07/2024	
	ROCIO GUIJARRO MILLAN			
VERIFICACIÓN	Pk2jmWGPZXRYL7RLHCHYYEGKUBFR96	PÁGINA	501/1071	

**Datos considerados para el Cálculo de la Carga Ganadera mínima y máxima del expediente****Recintos Determinados para el Cálculo de Garga Ganadera Máxima**

REF.	REFERENCIA SIGPAC	CULTIVO	DESCRIPCIÓN CULTIVO	S/R	SUP. PROPUESTA (ha)
170000006338239	29-046-007-00132-00002	62000	PASTOS PERMANENTES DE 5 O MAS AÑOS-SIN VARIEDAD	S	2,10
170000006338240	29-046-009-00220-00003	62000	PASTOS PERMANENTES DE 5 O MAS AÑOS-SIN VARIEDAD	S	0,01
170000006338241	29-041-033-00039-00008	62000	PASTOS PERMANENTES DE 5 O MAS AÑOS-SIN VARIEDAD	S	0,09
170000006338242	29-041-033-00039-00009	62000	PASTOS PERMANENTES DE 5 O MAS AÑOS-SIN VARIEDAD	S	0,04
170000006338244	29-041-033-00039-00005	62000	PASTOS PERMANENTES DE 5 O MAS AÑOS-SIN VARIEDAD	S	1,40
170000006338264	29-041-033-00039-00016	62000	PASTOS PERMANENTES DE 5 O MAS AÑOS-SIN VARIEDAD	S	3,66

Incidencias de carga ganadera**INCIDENCIA DESCRIPCIÓN**

4272	<p>Verifica que las líneas de declaración de las Solicitudes Únicas no tienen solapes con la capa de Retroactividad Gráfica (ambas de la misma campaña) a nivel de expediente/línea de declaración gráfica de la solicitud.</p> <p>Ref:-1597471 Recinto:29-041-018-00022-00005 Cultivo: - Agregado de la referencia del recinto.:0 Zona de la referencia del recinto.:0 Superficie solapada.:0,05 Id. Incid.:3682082</p> <p>Ref:170000006338151 Recinto:29-041-018-00001-00003 Cultivo: - Agregado de la referencia del recinto.:0 Zona de la referencia del recinto.:0 Superficie solapada.:0,03 Id. Incid.:3682083</p> <p>Ref:170000006338167 Recinto:29-041-033-00038-00011 Cultivo: - Agregado de la referencia del recinto.:0 Zona de la referencia del recinto.:0 Superficie solapada.:0,02 Id. Incid.:3682084</p>
100407	<p>Explotación solicitada no forma parte de ningún organismo de control autorizado para la producción ecológica en Andalucía o fecha de inscripción posterior al plazo establecido (Anexo I. Criterios de Subvencionabilidad. Orden 28 de marzo de 2023).</p> <p>Explotación:ES290410000002 Especie:BOVINA</p> <p>Explotación:ES290410000002 Especie:CAPRINA</p> <p>Explotación:ES290410000002 Especie:OVINA</p> <p>Explotación:ES290460000046 Especie:PORCINO</p> <p>Explotación:ES290460000046 Especie:OVINA</p> <p>Explotación:ES290460000047 Especie:BOVINA</p> <p>Explotación:ES290460000147 Especie:BOVINA</p>

(1) Superficie declarada admisible ajustada con la superficie comprometida.

(2) Factor de penalización valorando el alcance para el tipo de compromiso.

Puede verificar la integridad de una copia de este documento mediante la lectura del código QR adjunto o mediante el acceso a la dirección <https://ws050.juntadeandalucia.es/verificarFirma> indicando el código de VERIFICACIÓN

FIRMADO POR	JUAN JOSE SOLER GARCIA	FECHA	03/07/2024	
	ROCIO GUIJARRO MILLAN			
VERIFICACIÓN	Pk2jmWGPZXRyL7RLHCHYYEGKUBFR96	PÁGINA	502/1071	



APELLIDOS Y NOMBRE / RAZÓN SOCIAL **NIF** **EXPEDIENTE** **ANUALIDAD DE PAGO**
 GUTIERREZ LARA OSCAR ****8540* 1181736 1ª

IMPORTES POR ANUALIDAD

	2023	2024	2025	2026	2027
IMPORTE MÁXIMO SUBVENCIONABLE	761,05 €	761,05 €	761,05 €	761,05 €	761,05 €
IMPORTE MEDIO DE TRANSFERENCIA (€/ha)	247,90 €	247,90 €	247,90 €	247,90 €	247,90 €

RESUMEN DE UNIDADES

Cód	GRUPO DE PAGO	Sup. Dec. Admisible (ha)	Sup. Comprometida (ha)	Sup. ajustada compromiso (1) (ha)	% sobredec.	Sup. Propuesta (ha)	Importe Declarado	Importe Topado	Importe Propuesto	Importe tras sobredec.
429	OLIVAR	3,07		3,07	0,00	3,07	761,05	761,05	761,05	761,05
TOTAL		3,07	3,07	3,07		3,07	761,05	761,05	761,05	761,05

APLICACIÓN DE REDUCCIONES Y PENALIZACIONES

GRUPO DE PAGO	Importe Calculado	Importe prereduc.	Criterios de subvencionabilidad y compromisos	Presentación tardía	Omisión declaración	Condicionalidad	IMPORTE (Euros) PROPUESTO
OLIVAR	761,05	761,05	0,00	0,00	0,00	0,00	761,05
TOTAL	761,05	761,05					761,05

RESUMEN DE PAGOS

	IMPORTE (Euros)			
	PROPUESTO	FEADER (Eje 2)	MAPA	CAPADR
PROPUESTO	761,05	646,89	74,66	39,50

RECINTOS PROPUESTOS

REF.	REFERENCIA SIGPAC	CULTIVO	DESCRIPCIÓN CULTIVO	S/R	G.PAGO	PEND. MEDIA (%)	SUP. DEC. ADMISIBLE (ha)	SUP. COMPROM. (ha)	SUP. AJUSTADA COMPR.(1) (ha)	SUP. CONV. SIGPAC (ha)	SUP. CERTIE. (ha)	SUP. CAMPO (ha)	SUP. CAMPO DETER. CULT. DECLARADO (ha)	SUP. DEC. REDUCIDA (ha)	SUP. PROPUESTA (ha)
1700000004873822	29-070-010-00052-001	101324	OLIVAR-VERDIAL DE VELEZ-MALAGA	S	429	21,20	2,20	2,20	2,20		2,20			2,20	2,20
1700000004873823	29-070-010-00052-006	101324	OLIVAR-VERDIAL DE VELEZ-MALAGA	S	429	13,40	0,87	0,87	0,87		0,87			0,87	0,87

(1) Superficie declarada admisible ajustada con la superficie comprometida.

(2) Factor de penalización valorando el alcance para el tipo de compromiso.

Puede verificar la integridad de una copia de este documento mediante la lectura del código QR adjunto o mediante el acceso a la dirección <https://ws050.juntadeandalucia.es/verificarFirma> indicando el código de VERIFICACIÓN

FIRMADO POR	JUAN JOSE SOLER GARCIA	FECHA	03/07/2024	
	ROCIO GUIJARRO MILLAN			
VERIFICACIÓN	Pk2jmWGPZXYL7RLHCHYYEGKUBFR96	PÁGINA	503/1071	



<u>APELLIDOS Y NOMBRE / RAZÓN SOCIAL</u>	<u>NIF</u>	<u>EXPEDIENTE</u>	<u>ANUALIDAD DE PAGO</u>
GUTIÉRREZ OÑA FRANCISCO	***3121*	1276179	1ª
<u>IMPORTE POR ANUALIDAD</u>			

	2023	2024	2025	2026	2027
IMPORTE MÁXIMO SUBVENCIONABLE	996,56 €	996,56 €	996,56 €	996,56 €	996,56 €
IMPORTE MEDIO DE TRANSFERENCIA (€/ha)	247,90 €	247,90 €	247,90 €	247,90 €	247,90 €

RESUMEN DE UNIDADES

<u>Cód</u>	<u>GRUPO DE PAGO</u>	<u>Sup. Dec. Admisible (ha)</u>	<u>Sup. Comprometida (ha)</u>	<u>Sup. ajustada compromiso (1) (ha)</u>	<u>% sobredec.</u>	<u>Sup. Propuesta (ha)</u>	<u>Importe Declarado</u>	<u>Importe Topado</u>	<u>Importe Propuesto</u>	<u>Importe tras sobredec.</u>
429	OLIVAR	4,02		4,02	0,00	4,02	996,56	996,56	996,56	996,56
TOTAL		4,02	4,02	4,02		4,02	996,56	996,56	996,56	996,56

APLICACIÓN DE REDUCCIONES Y PENALIZACIONES

<u>GRUPO DE PAGO</u>	<u>Importe Calculado</u>	<u>Importe prereduc.</u>	<u>Criterios de subvencionabilidad y compromisos</u>	<u>Presentación tardía</u>	<u>Omisión declaración</u>	<u>Condicionalidad</u>	<u>IMPORTE (Euros) PROPUESTO</u>
OLIVAR	996,56	996,56	0,00	0,00	0,00	0,00	996,56
TOTAL	996,56	996,56					996,56

RESUMEN DE PAGOS

	IMPORTE (Euros)			
	<u>PROPUESTO</u>	<u>FEADER (Eje 2)</u>	<u>MAPA</u>	<u>CAPADR</u>
PROPUESTO	996,56	847,08	97,76	51,72

RECINTOS PROPUESTOS

<u>REF.</u>	<u>REFERENCIA SIGPAC</u>	<u>CULTIVO</u>	<u>DESCRIPCIÓN CULTIVO</u>	<u>S/R</u>	<u>G.PAGO</u>	<u>PEND. MEDIA (%)</u>	<u>SUP. DEC. ADMISIBLE (ha)</u>	<u>SUP. COMPROM. (ha)</u>	<u>SUP. AJUSTADA COMPR.(1) (ha)</u>	<u>SUP. CONV. SIGPAC (ha)</u>	<u>SUP. CERTIE. (ha)</u>	<u>SUP. CAMPO (ha)</u>	<u>SUP. CAMPO DETER. CULT. DECLARADO (ha)</u>	<u>SUP. DEC. REDUCIDA (ha)</u>	<u>SUP. PROPUESTA (ha)</u>
5788203	29-058-001-00100-001	101138	OLIVAR-HOJIBLANCA	S	429	36,10	0,15	0,15	0,15		0,15			0,15	0,15
5788204	29-058-001-00100-003	101021	OLIVAR-ALOREÑA	S	429	23,40	2,38	2,38	2,38		2,38			2,38	2,38
5788205	29-058-001-00100-007	101021	OLIVAR-ALOREÑA	S	429	30,90	1,49	1,49	1,49		1,49			1,49	1,49

(1) Superficie declarada admisible ajustada con la superficie comprometida.

(2) Factor de penalización valorando el alcance para el tipo de compromiso.

Puede verificar la integridad de una copia de este documento mediante la lectura del código QR adjunto o mediante el acceso a la dirección <https://ws050.juntadeandalucia.es/verificarFirma> indicando el código de VERIFICACIÓN

FIRMADO POR	JUAN JOSE SOLER GARCIA	FECHA	03/07/2024	
	ROCIO GUIJARRO MILLAN			
VERIFICACIÓN	Pk2jmWGPZXYL7RLHCHYYEGKUBFR96	PÁGINA	504/1071	

**APELLIDOS Y NOMBRE / RAZÓN SOCIAL**

GUTIERREZ TORES FRANCISCA

NIF

****1943*

EXPEDIENTE

1275705

ANUALIDAD DE PAGO

1ª

IMPORTES POR ANUALIDAD

	2023	2024	2025	2026	2027
IMPORTE MÁXIMO SUBVENCIONABLE	202,80 €	202,80 €	202,80 €	202,80 €	202,80 €
IMPORTE MEDIO DE TRANSFERENCIA (€/ha)	349,66 €	349,66 €	349,66 €	349,66 €	349,66 €

RESUMEN DE UNIDADES

Cód	GRUPO DE PAGO	Sup. Dec. Admisible (ha)	Sup. Comprometida (ha)	Sup. ajustada compromiso (1) (ha)	% sobredec.	Sup. Propuesta (ha)	Importe Declarado	Importe Topado	Importe Propuesto	Importe tras sobredec.
433	FRUTALES REGADÍO	0,58		0,58	0,00	0,58	202,80	202,80	202,80	202,80
TOTAL		0,58	0,58	0,58		0,58	202,80	202,80	202,80	202,80

APLICACIÓN DE REDUCCIONES Y PENALIZACIONES

GRUPO DE PAGO	Importe Calculado	Importe prereduc.	Criterios de subvencionabilidad y compromisos	Presentación tardía	Omisión declaración	Condicionalidad	IMPORTE (Euros) PROPUESTO
FRUTALES REGADÍO	202,80	202,80	0,00	0,00	0,00	0,00	202,80
TOTAL	202,80	202,80					202,80

RESUMEN DE PAGOS

	IMPORTE (Euros)			
	PROPUESTO	FEADER (Eje 2)	MAPA	CAPADR
PROPUESTO	202,80	172,38	19,89	10,53

RECINTOS PROPUESTOS

REF.	REFERENCIA SIGPAC	CULTIVO	DESCRIPCIÓN CULTIVO	S/R	G.PAGO	PEND. MEDIA (%)	SUP. DEC. ADMISIBLE (ha)	SUP. COMPROM. (ha)	SUP. AJUSTADA COMPR.(1) (ha)	SUP. CONV. SIGPAC (ha)	SUP. CERTIE. (ha)	SUP. CAMPO (ha)	SUP. CAMPO DETER. CULT. DECLARADO (ha)	SUP. DEC. REDUCIDA (ha)	SUP. PROPUESTA (ha)
1700000006368045	29-026-010-00073-001	207002	LIMONERO-FINO	R	433	4,60	0,22	0,22	0,22		0,22			0,22	0,22
1700000006368046	29-026-010-00073-002	207002	LIMONERO-FINO	R	433	3,60	0,18	0,18	0,18		0,18			0,18	0,18
1700000006368047	29-026-010-00074-001	207002	LIMONERO-FINO	R	433	6,10	0,09	0,09	0,09		0,09			0,09	0,09
1700000006368048	29-026-010-00074-003	207002	LIMONERO-FINO	R	433	1,60	0,03	0,03	0,03		0,03			0,03	0,03
1700000006368049	29-026-010-00074-004	207002	LIMONERO-FINO	R	433	2,20	0,06	0,06	0,06		0,06			0,06	0,06

(1) Superficie declarada admisible ajustada con la superficie comprometida.

(2) Factor de penalización valorando el alcance para el tipo de compromiso.

Puede verificar la integridad de una copia de este documento mediante la lectura del código QR adjunto o mediante el acceso a la dirección <https://ws050.juntadeandalucia.es/verificarFirma> indicando el código de VERIFICACIÓN

FIRMADO POR	JUAN JOSE SOLER GARCIA	FECHA	03/07/2024	
	ROCIO GUIJARRO MILLAN			
VERIFICACIÓN	Pk2jmWGPZXYL7RLHCHYYEGKUBFR96	PÁGINA	505/1071	



APELLIDOS Y NOMBRE / RAZÓN SOCIAL

GUZMAN GOMEZ ANTONIO JOSE

NIF

***0724*

EXPEDIENTE

1007527

ANUALIDAD DE PAGO

1ª

IMPORTE POR ANUALIDAD

	2023	2024	2025	2026	2027
IMPORTE MÁXIMO SUBVENCIONABLE	7.087,61 €	7.087,61 €	7.087,61 €	7.087,61 €	7.087,61 €
IMPORTE MEDIO DE TRANSFERENCIA (€/ha)	349,66 €	349,66 €	349,66 €	349,66 €	349,66 €

RESUMEN DE UNIDADES

Cód	GRUPO DE PAGO	Sup. Dec. Admisible (ha)	Sup. Comprometida (ha)	Sup. ajustada compromiso (I) (ha)	% sobredec.	Sup. Propuesta (ha)	Importe Declarado	Importe Topado	Importe Propuesto	Importe tras sobredec.
433	FRUTALES REGADÍO	22,59		20,27	0,00	20,27	7.087,61	7.087,61	7.087,61	7.087,61
TOTAL		22,59	20,27	20,27		20,27	7.087,61	7.087,61	7.087,61	7.087,61

APLICACIÓN DE REDUCCIONES Y PENALIZACIONES

GRUPO DE PAGO	Importe Calculado	Importe prereduc.	Importe subvencionabilidad y compromisos	Presentación tardía	Omisión declaración	Condicionalidad	IMPORTE (Euros) PROPUESTO
FRUTALES REGADÍO	7.087,61	7.087,61	0,00	0,00	0,00	0,00	7.087,61
TOTAL	7.087,61	7.087,61					7.087,61

RESUMEN DE PAGOS

	IMPORTE (Euros)			
	PROPUESTO	FEADER (Eje 2)	MAPA	CAPADR
PROPUESTO	7.087,61	6.024,47	695,29	367,85

RECINTOS PROPUESTOS

REF.	REFERENCIA SIGPAC	CULTIVO DESCRIPCIÓN CULTIVO	S/R	G.PAGO	PEND. MEDIA (%)	SUP. DEC. ADMISIBLE (ha)	SUP. COMPROM. (ha)	SUP. AJUSTADA COMPROM. (I) (ha)	SUP. CONV. SIGPAC (ha)	SUP. CERTIE (ha)	SUP. CAMPO (ha)	SUP. CAMPO DETER. CULT. DECLARADO (ha)	SUP. DEC. REDUCIDA (ha)	SUP. PROPUESTA (ha)
-450507	29-042-008-00234-003	207002 LIMONERO-FINO	R	433	8,90	2,36	2,36	2,36		2,36			2,36	2,36
1700000002733682	29-042-008-00080-003	206308 NARANJO-VALENCIA LATE	R	433	4,60	1,21	1,21	1,21		1,21			1,21	1,21
1700000002733683	29-042-008-00241-002	206001 NARANJO-LANE LATE	R	433	9,10	2,58	1,93	1,93		1,93			1,93	1,93
1700000002733685	29-042-008-00097-002	206308 NARANJO-VALENCIA LATE	R	433	3,40	2,20	2,19	2,19		2,19			2,19	2,19
1700000002733686	29-042-008-00118-003	206308 NARANJO-VALENCIA LATE	R	433	7,50	3,79	3,78	3,78		3,78			3,78	3,78
1700000002733687	29-042-008-00081-001	210009 MANDARINOS HÍBRIDOS-NOVA	R	433	6,40	1,36	1,36	1,36		1,36			1,36	1,36
1700000002733688	29-042-008-00241-002	207002 LIMONERO-FINO	R	433	9,10	0,18	0,13	0,13		0,13			0,13	0,13
1700000002733689	29-042-008-00097-001	206308 NARANJO-VALENCIA LATE	R	433	2,90	0,11	0,10	0,10		0,10			0,10	0,10
1700000002733690	29-042-008-00090-001	206308 NARANJO-VALENCIA LATE	R	433	5,00	0,55	0,54	0,54		0,54			0,54	0,54
1700000002733693	29-042-008-00234-003	204011 CLEMENTINAS-HERNANDINA	R	433	8,90	2,08	2,08	2,08		2,08			2,08	2,08
1700000002733694	29-042-008-00241-002	204008 CLEMENTINAS-CLEMENULES	R	433	9,10	6,17	4,59	4,59		4,59			4,59	4,59

(1) Superficie declarada admisible ajustada con la superficie comprometida.
(2) Factor de penalización valorando el alcance para el tipo de compromiso.

Puede verificar la integridad de una copia de este documento mediante la lectura del código QR adjunto o mediante el acceso a la dirección <https://ws050.juntadeandalucia.es/verificarFirma> indicando el código de VERIFICACIÓN

FIRMADO POR	JUAN JOSE SOLER GARCIA	FECHA	03/07/2024	
	ROCIO GUIJARRO MILLAN			
VERIFICACIÓN	Pk2jmWGPZXYL7RLHCHYYEGKUBFR96	PÁGINA	506/1071	

**APELLIDOS Y NOMBRE / RAZÓN SOCIAL**

GUZMAN PINO JOSE ANTONIO

NIF

****4550*

EXPEDIENTE

1014061

ANUALIDAD DE PAGO

1ª

IMPORTE POR ANUALIDAD

	2023	2024	2025	2026	2027
IMPORTE MÁXIMO SUBVENCIONABLE	6.161,25 €	6.161,25 €	6.161,25 €	6.161,25 €	6.161,25 €
IMPORTE MEDIO DE TRANSFERENCIA (€/ha)	82,15 €	82,15 €	82,15 €	82,15 €	82,15 €

RESUMEN DE UNIDADES

Cód	GRUPO DE PAGO	Sup. Dec. Admisible (ha)	Sup. Comprometida (ha)	Sup. ajustada compromiso (I) (ha)	% sobredec.	Sup. Propuesta (ha)	Importe Declarado	Importe Topado	Importe Propuesto	Importe tras sobredec.
428	PASTOS ASOCIADOS A GANADERÍA ECOLÓGICA	139,30		75,00	0,00	75,00	6.161,25	6.161,25	6.161,25	6.161,25
TOTAL		139,30	75,00	75,00		75,00	6.161,25	6.161,25	6.161,25	6.161,25

APLICACIÓN DE REDUCCIONES Y PENALIZACIONES

GRUPO DE PAGO	Importe Calculado	Importe prereduc.	Criterios de subvencionabilidad y compromisos	Presentación tardía	Omisión declaración	Condicionabilidad	IMPORTE (Euros) PROPUESTO
PASTOS ASOCIADOS A GANADERÍA	6.161,25	6.161,25	0,00	0,00	0,00	0,00	6.161,25
TOTAL	6.161,25	6.161,25					6.161,25

RESUMEN DE PAGOS

	IMPORTE (Euros)			
	PROPUESTO	FEADER (Eje 2)	MAPA	CAPADR
PROPUESTO	6.161,25	5.237,06	604,42	319,77

RECINTOS PROPUESTOS

REF.	REFERENCIA SIGPAC	CULTIVO DESCRIPCIÓN CULTIVO	S/R	G.PAGO	PEND. MEDIA (%)	SUP. DEC. ADMISIBLE (ha)	SUP. COMPROM. (ha)	SUP. AJUSTADA COMPR.(I) (ha)	SUP. CONV. SIGPAC (ha)	SUP. CERTIF. (ha)	SUP. CAMPO (ha)	SUP. CAMPO DETER. CULT. DECLARADO (ha)	SUP. DEC. REDUCIDA (ha)	SUP. PROPUESTA (ha)
-4110	29-074-004-00017-010	62000 PASTOS PERMANENTES DE 5 O MAS AÑOS-SIN VARIEDAD	S	428	13,10	0,03	0,03	0,03		0,04			0,03	0,03
-4109	29-074-004-00017-008	62000 PASTOS PERMANENTES DE 5 O MAS AÑOS-SIN VARIEDAD	S	428	10,60	0,29	0,29	0,29		0,29			0,29	0,29
1700000005360289	29-074-003-00001-002	62000 PASTOS PERMANENTES DE 5 O MAS AÑOS-SIN VARIEDAD	S	428	34,50	11,70	11,70	11,70		13,77			11,70	11,70
1700000005360290	29-074-003-00001-008	62000 PASTOS PERMANENTES DE 5 O MAS AÑOS-SIN VARIEDAD	S	428	25,70	34,57	34,57	34,57		34,57			34,57	34,57
1700000005360291	29-074-003-00001-011	62000 PASTOS PERMANENTES DE 5 O MAS AÑOS-SIN VARIEDAD	S	428	31,30	5,14	5,14	5,14		6,05			5,14	5,14
1700000005360292	29-074-003-00011-001	62000 PASTOS PERMANENTES DE 5 O MAS AÑOS-SIN VARIEDAD	S	428	12,70	2,04	2,04	2,04		2,04			2,04	2,04
1700000005360293	29-074-003-00012-001	62000 PASTOS PERMANENTES DE 5 O MAS AÑOS-SIN VARIEDAD	S	428	14,30	1,99	1,99	1,99		1,99			1,99	1,99
1700000005360294	29-074-003-00001-004	62000 PASTOS PERMANENTES DE 5 O MAS AÑOS-SIN VARIEDAD	S	428	23,90	5,81	5,81	5,81		5,81			5,81	5,81
1700000005360295	29-074-003-00001-012	62000 PASTOS PERMANENTES DE 5 O MAS AÑOS-SIN VARIEDAD	S	428	21,80	8,82	8,82	8,82		10,38			8,82	8,82
1700000005360297	29-074-003-00017-002	62000 PASTOS PERMANENTES DE 5 O MAS AÑOS-SIN VARIEDAD	S	428	22,20	2,12	2,12	2,12		2,12			2,12	2,12
1700000005360300	29-074-004-00017-003	62000 PASTOS PERMANENTES DE 5 O MAS AÑOS-SIN VARIEDAD	S	428	11,30	0,51	0,51	0,51		0,51			0,51	0,51
1700000005360301	29-074-003-00001-010	62000 PASTOS PERMANENTES DE 5 O MAS AÑOS-SIN VARIEDAD	S	428	32,40	4,34	4,34	4,34		5,11			4,34	4,34
1700000005360302	29-074-003-00001-003	62000 PASTOS PERMANENTES DE 5 O MAS AÑOS-SIN VARIEDAD	S	428	33,10	14,73	14,73	14,73		17,33			14,73	14,73
1700000005360303	29-074-004-00018-002	62000 PASTOS PERMANENTES DE 5 O MAS AÑOS-SIN VARIEDAD	S	428	30,80	22,82	22,82	22,82		26,85			22,82	22,82
1700000005360304	29-074-004-00017-005	62000 PASTOS PERMANENTES DE 5 O MAS AÑOS-SIN VARIEDAD	S	428	14,50	1,52	1,52	1,52		1,79			1,52	1,52
1700000005360307	29-074-003-00002-015	62000 PASTOS PERMANENTES DE 5 O MAS AÑOS-SIN VARIEDAD	S	428	17,70	18,86	18,86	18,86		18,86			18,86	18,86
1700000005360308	29-074-004-00017-002	62000 PASTOS PERMANENTES DE 5 O MAS AÑOS-SIN VARIEDAD	S	428	33,90	2,38	2,38	2,38		4,33			2,38	2,38
1700000005360310	29-074-004-00017-004	62000 PASTOS PERMANENTES DE 5 O MAS AÑOS-SIN VARIEDAD	S	428	13,40	1,63	1,63	1,63		1,63			1,63	1,63

(1) Superficie declarada admisible ajustada con la superficie comprometida.
(2) Factor de penalización valorando el alcance para el tipo de compromiso.Puede verificar la integridad de una copia de este documento mediante la lectura del código QR adjunto o mediante el acceso a la dirección <https://ws050.juntadeandalucia.es/verificarFirma> indicando el código de VERIFICACIÓN

FIRMADO POR	JUAN JOSE SOLER GARCIA	FECHA	03/07/2024	
	ROCIO GUIJARRO MILLAN			
VERIFICACIÓN	Pk2jmWGPZXRyL7RLHCHYYEGKUBFR96	PÁGINA	507/1071	



INCIDENCIAS

INCIDENCIA DESCRIPCIÓN

- 242 Recinto pendiente de acreditación de titularidad.
 Ref:6480332 Recinto:29-074-003-00055-00001 Cultivo:62000 PASTOS PERMANENTES DE 5 O MAS AÑOS-SIN VARIEDAD Secano
 Ref:1700000005360299 Recinto:29-074-003-00055-00002 Cultivo:62000 PASTOS PERMANENTES DE 5 O MAS AÑOS-SIN VARIEDAD Secano
 Ref:1700000005360309 Recinto:29-074-003-00056-00004 Cultivo:62000 PASTOS PERMANENTES DE 5 O MAS AÑOS-SIN VARIEDAD Secano
 Ref:1700000005360296 Recinto:29-074-004-00081-00001 Cultivo:62000 PASTOS PERMANENTES DE 5 O MAS AÑOS-SIN VARIEDAD Secano
 Ref:6015826 Recinto:29-074-004-00082-00003 Cultivo:62000 PASTOS PERMANENTES DE 5 O MAS AÑOS-SIN VARIEDAD Secano
 Ref:1700000005360305 Recinto:29-074-004-00082-00004 Cultivo:62000 PASTOS PERMANENTES DE 5 O MAS AÑOS-SIN VARIEDAD Secano
 Ref:6015814 Recinto:29-074-004-00082-00005 Cultivo:62000 PASTOS PERMANENTES DE 5 O MAS AÑOS-SIN VARIEDAD Secano
 Ref:1700000005360306 Recinto:29-074-004-00085-00001 Cultivo:62000 PASTOS PERMANENTES DE 5 O MAS AÑOS-SIN VARIEDAD Secano
 Ref:1700000005360311 Recinto:29-074-004-00086-00001 Cultivo:62000 PASTOS PERMANENTES DE 5 O MAS AÑOS-SIN VARIEDAD Secano
- 3790 Recinto declarado inactivo
 Ref:6015599 Recinto:29-074-003-00001-00007 Cultivo: -
 Ref:6015600 Recinto:29-074-003-00001-00009 Cultivo: -
 Ref:6015660 Recinto:29-074-003-00002-00020 Cultivo: -
 Ref:6015661 Recinto:29-074-003-00002-00026 Cultivo: -
 Ref:6015694 Recinto:29-074-003-00017-00003 Cultivo: -
 Ref:6480332 Recinto:29-074-003-00055-00001 Cultivo: -
 Ref:6015826 Recinto:29-074-004-00082-00003 Cultivo: -
 Ref:6015814 Recinto:29-074-004-00082-00005 Cultivo: -
- 100400 Recinto con cultivo, variedad, régimen de explotación o uso Siggac no compatible con la operación solicitada (Anexo IV.I Cultivos y variedades elegibles para las Intervenciones. Orden de 28 de marzo de 2023).
 Ref:6015660 Recinto:29-074-003-00002-00020 Cultivo:62000 PASTOS PERMANENTES DE 5 O MAS AÑOS-SIN VARIEDAD Secano
 Uso:OV
 Ref:6015661 Recinto:29-074-003-00002-00026 Cultivo:62000 PASTOS PERMANENTES DE 5 O MAS AÑOS-SIN VARIEDAD Secano
 Uso:OV
- 100407 Explotación solicitada no forma parte de ningún organismo de control autorizado para la producción ecológica en Andalucía o fecha de inscripción posterior al plazo establecido (Anexo I. Criterios de Subvencionabilidad. Orden 28 de marzo de 2023).
 Explotación:ES290740000053 Especie:CAPRINA
 Explotación:ES290740000053 Especie:PORCINO
- 100421 Recinto declarado por error para una operación de la 6503, que se ha corregido de oficio marcando la operación correcta, de acuerdo con la fecha de inscripción del recinto en la producción ecológica.
 Ref:6015599 Recinto:29-074-003-00001-00007 Cultivo:62000 PASTOS PERMANENTES DE 5 O MAS AÑOS-SIN VARIEDAD Secano
 Ref:6015600 Recinto:29-074-003-00001-00009 Cultivo:63000 PASTOS DE MENOS DE 5 AÑOS-SIN VARIEDAD Secano
 Ref:6015660 Recinto:29-074-003-00002-00020 Cultivo:62000 PASTOS PERMANENTES DE 5 O MAS AÑOS-SIN VARIEDAD Secano
 Ref:6015661 Recinto:29-074-003-00002-00026 Cultivo:62000 PASTOS PERMANENTES DE 5 O MAS AÑOS-SIN VARIEDAD Secano
 Ref:6015694 Recinto:29-074-003-00017-00003 Cultivo:62000 PASTOS PERMANENTES DE 5 O MAS AÑOS-SIN VARIEDAD Secano
 Ref:6480332 Recinto:29-074-003-00055-00001 Cultivo:62000 PASTOS PERMANENTES DE 5 O MAS AÑOS-SIN VARIEDAD Secano
 Ref:6015826 Recinto:29-074-004-00082-00003 Cultivo:62000 PASTOS PERMANENTES DE 5 O MAS AÑOS-SIN VARIEDAD Secano
 Ref:6015814 Recinto:29-074-004-00082-00005 Cultivo:62000 PASTOS PERMANENTES DE 5 O MAS AÑOS-SIN VARIEDAD Secano
- 100424 Solicita recinto que no está comprometido para la operación.
 Ref:6015599 Recinto:29-074-003-00001-00007 Cultivo:62000 PASTOS PERMANENTES DE 5 O MAS AÑOS-SIN VARIEDAD Secano
 Ref:6015600 Recinto:29-074-003-00001-00009 Cultivo:63000 PASTOS DE MENOS DE 5 AÑOS-SIN VARIEDAD Secano
 Ref:6015660 Recinto:29-074-003-00002-00020 Cultivo:62000 PASTOS PERMANENTES DE 5 O MAS AÑOS-SIN VARIEDAD Secano
 Ref:6015661 Recinto:29-074-003-00002-00026 Cultivo:62000 PASTOS PERMANENTES DE 5 O MAS AÑOS-SIN VARIEDAD Secano
 Ref:6015694 Recinto:29-074-003-00017-00003 Cultivo:62000 PASTOS PERMANENTES DE 5 O MAS AÑOS-SIN VARIEDAD Secano
 Ref:6480332 Recinto:29-074-003-00055-00001 Cultivo:62000 PASTOS PERMANENTES DE 5 O MAS AÑOS-SIN VARIEDAD Secano
 Ref:1700000005360299 Recinto:29-074-003-00055-00002 Cultivo:62000 PASTOS PERMANENTES DE 5 O MAS AÑOS-SIN VARIEDAD Secano
 Ref:1700000005360309 Recinto:29-074-003-00056-00004 Cultivo:62000 PASTOS PERMANENTES DE 5 O MAS AÑOS-SIN VARIEDAD Secano
 Ref:1700000005360296 Recinto:29-074-004-00081-00001 Cultivo:62000 PASTOS PERMANENTES DE 5 O MAS AÑOS-SIN VARIEDAD Secano
 Ref:6015826 Recinto:29-074-004-00082-00003 Cultivo:62000 PASTOS PERMANENTES DE 5 O MAS AÑOS-SIN VARIEDAD Secano
 Ref:1700000005360305 Recinto:29-074-004-00082-00004 Cultivo:62000 PASTOS PERMANENTES DE 5 O MAS AÑOS-SIN VARIEDAD Secano

(1) Superficie declarada admisible ajustada con la superficie comprometida.
 (2) Factor de penalización valorando el alcance para el tipo de compromiso.

Puede verificar la integridad de una copia de este documento mediante la lectura del código QR adjunto o mediante el acceso a la dirección https://ws050.juntadeandalucia.es/verificarFirma indicando el código de VERIFICACIÓN				
FIRMADO POR	JUAN JOSE SOLER GARCIA	FECHA	03/07/2024	
	ROCIO GUIJARRO MILLAN			
VERIFICACIÓN	Pk2jmWGPZXRYL7RLHCHYYEGKUBFR96	PÁGINA	508/1071	

**INCIDENCIAS****INCIDENCIA DESCRIPCIÓN**

Ref:6015814 Recinto:29-074-004-00082-00005 Cultivo:62000 PASTOS PERMANENTES DE 5 O MAS AÑOS-SIN VARIEDAD Secano
 Ref:170000005360306 Recinto:29-074-004-00085-00001 Cultivo:62000 PASTOS PERMANENTES DE 5 O MAS AÑOS-SIN VARIEDAD Secano
 Ref:170000005360311 Recinto:29-074-004-00086-00001 Cultivo:62000 PASTOS PERMANENTES DE 5 O MAS AÑOS-SIN VARIEDAD Secano

Datos considerados para el Cálculo de la Carga Ganadera mínima y máxima del expediente

Explotación	Especie	Inscrito en Sipea y Admisible	Ugm Calculada para CG Mínima	Ugm Calculada para CG Máxima
ES290740000053	BOVINA	SI	71,23	71,23
ES290740000053	CAPRINA	NO	0,00	20,73
ES290740000053	OVINA	SI	16,39	16,39
ES290740000053	PORCINO	NO	0,00	0,42
			87,62	108,77

Superficie determinada para Cálculo Carga Ganadera Mínima: 228,22 ha

Superficie determinada para Cálculo Carga Ganadera Máxima: 228,22 ha

Carga Ganadera Mínima Expediente: 0,38 ugm/ha

Carga Ganadera Máxima Expediente: 0,48 ugm/ha

Recintos Determinados para el Cálculo de Garga Ganadera Mínima

REF.	REFERENCIA SIGPAC	CULTIVO	DESCRIPCIÓN CULTIVO	S/R	SUP. PROPUESTA (ha)
-1023191	29-074-001-00134-00004	62000	PASTOS PERMANENTES DE 5 O MAS AÑOS-SIN VARIEDAD	S	1,07
-1023180	29-074-001-00134-00002	62000	PASTOS PERMANENTES DE 5 O MAS AÑOS-SIN VARIEDAD	S	4,40
-1023179	29-074-004-00085-00005	62000	PASTOS PERMANENTES DE 5 O MAS AÑOS-SIN VARIEDAD	S	4,67
-4110	29-074-004-00017-00010	62000	PASTOS PERMANENTES DE 5 O MAS AÑOS-SIN VARIEDAD	S	0,03
-4109	29-074-004-00017-00008	62000	PASTOS PERMANENTES DE 5 O MAS AÑOS-SIN VARIEDAD	S	0,29
6015599	29-074-003-00001-00007	62000	PASTOS PERMANENTES DE 5 O MAS AÑOS-SIN VARIEDAD	S	1,08
6015600	29-074-003-00001-00009	63000	PASTOS DE MENOS DE 5 AÑOS-SIN VARIEDAD	S	6,46
6015660	29-074-003-00002-00020	62000	PASTOS PERMANENTES DE 5 O MAS AÑOS-SIN VARIEDAD	S	0,21
6015661	29-074-003-00002-00026	62000	PASTOS PERMANENTES DE 5 O MAS AÑOS-SIN VARIEDAD	S	0,14
6015694	29-074-003-00017-00003	62000	PASTOS PERMANENTES DE 5 O MAS AÑOS-SIN VARIEDAD	S	0,10
6015741	29-074-004-00087-00001	62000	PASTOS PERMANENTES DE 5 O MAS AÑOS-SIN VARIEDAD	S	0,88
6015768	29-074-004-00083-00001	62000	PASTOS PERMANENTES DE 5 O MAS AÑOS-SIN VARIEDAD	S	2,81
6015791	29-074-004-00084-00001	62000	PASTOS PERMANENTES DE 5 O MAS AÑOS-SIN VARIEDAD	S	0,41
6015805	29-074-004-00019-00001	62000	PASTOS PERMANENTES DE 5 O MAS AÑOS-SIN VARIEDAD	S	0,79
6015814	29-074-004-00082-00005	62000	PASTOS PERMANENTES DE 5 O MAS AÑOS-SIN VARIEDAD	S	0,27
6015826	29-074-004-00082-00003	62000	PASTOS PERMANENTES DE 5 O MAS AÑOS-SIN VARIEDAD	S	0,15
6015842	29-074-003-00056-00006	62000	PASTOS PERMANENTES DE 5 O MAS AÑOS-SIN VARIEDAD	S	0,80
6480332	29-074-003-00055-00001	62000	PASTOS PERMANENTES DE 5 O MAS AÑOS-SIN VARIEDAD	S	0,73
170000005360289	29-074-003-00001-00002	62000	PASTOS PERMANENTES DE 5 O MAS AÑOS-SIN VARIEDAD	S	11,70
170000005360290	29-074-003-00001-00008	62000	PASTOS PERMANENTES DE 5 O MAS AÑOS-SIN VARIEDAD	S	34,57
170000005360291	29-074-003-00001-00011	62000	PASTOS PERMANENTES DE 5 O MAS AÑOS-SIN VARIEDAD	S	5,14
170000005360292	29-074-003-00011-00001	62000	PASTOS PERMANENTES DE 5 O MAS AÑOS-SIN VARIEDAD	S	2,04
170000005360293	29-074-003-00012-00001	62000	PASTOS PERMANENTES DE 5 O MAS AÑOS-SIN VARIEDAD	S	1,99

(1) Superficie declarada admisible ajustada con la superficie comprometida.
 (2) Factor de penalización valorando el alcance para el tipo de compromiso.

Puede verificar la integridad de una copia de este documento mediante la lectura del código QR adjunto o mediante el acceso a la dirección <https://ws050.juntadeandalucia.es/verificarFirma> indicando el código de VERIFICACIÓN

FIRMADO POR	JUAN JOSE SOLER GARCIA	FECHA	03/07/2024	
	ROCIO GUIJARRO MILLAN			
VERIFICACIÓN	Pk2jmWGPZXRyL7RLHCHYYEGKUBFR96	PÁGINA	509/1071	

**Datos considerados para el Cálculo de la Carga Ganadera mínima y máxima del expediente****Recintos Determinados para el Cálculo de Garga Ganadera Mínima**

REF.	REFERENCIA SIGPAC	CULTIVO	DESCRIPCIÓN CULTIVO	S/R	SUP. PROPUESTA (ha)
170000005360294	29-074-003-00001-00004	62000	PASTOS PERMANENTES DE 5 O MAS AÑOS-SIN VARIEDAD	S	5,81
1700000005360295	29-074-003-00001-00012	62000	PASTOS PERMANENTES DE 5 O MAS AÑOS-SIN VARIEDAD	S	8,82
1700000005360296	29-074-004-00081-00001	62000	PASTOS PERMANENTES DE 5 O MAS AÑOS-SIN VARIEDAD	S	5,64
1700000005360297	29-074-003-00017-00002	62000	PASTOS PERMANENTES DE 5 O MAS AÑOS-SIN VARIEDAD	S	2,12
1700000005360299	29-074-003-00055-00002	62000	PASTOS PERMANENTES DE 5 O MAS AÑOS-SIN VARIEDAD	S	25,51
1700000005360300	29-074-004-00017-00003	62000	PASTOS PERMANENTES DE 5 O MAS AÑOS-SIN VARIEDAD	S	0,51
1700000005360301	29-074-003-00001-00010	62000	PASTOS PERMANENTES DE 5 O MAS AÑOS-SIN VARIEDAD	S	4,34
1700000005360302	29-074-003-00001-00003	62000	PASTOS PERMANENTES DE 5 O MAS AÑOS-SIN VARIEDAD	S	14,73
1700000005360303	29-074-004-00018-00002	62000	PASTOS PERMANENTES DE 5 O MAS AÑOS-SIN VARIEDAD	S	22,82
1700000005360304	29-074-004-00017-00005	62000	PASTOS PERMANENTES DE 5 O MAS AÑOS-SIN VARIEDAD	S	1,52
1700000005360305	29-074-004-00082-00004	62000	PASTOS PERMANENTES DE 5 O MAS AÑOS-SIN VARIEDAD	S	6,27
1700000005360306	29-074-004-00085-00001	62000	PASTOS PERMANENTES DE 5 O MAS AÑOS-SIN VARIEDAD	S/R	17,16
1700000005360307	29-074-003-00002-00015	62000	PASTOS PERMANENTES DE 5 O MAS AÑOS-SIN VARIEDAD	S	18,86
1700000005360308	29-074-004-00017-00002	62000	PASTOS PERMANENTES DE 5 O MAS AÑOS-SIN VARIEDAD	S	2,38
1700000005360309	29-074-003-00056-00004	62000	PASTOS PERMANENTES DE 5 O MAS AÑOS-SIN VARIEDAD	S	4,78
1700000005360310	29-074-004-00017-00004	62000	PASTOS PERMANENTES DE 5 O MAS AÑOS-SIN VARIEDAD	S	1,63
1700000005360311	29-074-004-00086-00001	62000	PASTOS PERMANENTES DE 5 O MAS AÑOS-SIN VARIEDAD	S	4,59

Recintos Determinados para el Cálculo de Garga Ganadera Máxima

REF.	REFERENCIA SIGPAC	CULTIVO	DESCRIPCIÓN CULTIVO	S/R	SUP. PROPUESTA (ha)
-1023191	29-074-001-00134-00004	62000	PASTOS PERMANENTES DE 5 O MAS AÑOS-SIN VARIEDAD	S	1,07
-1023180	29-074-001-00134-00002	62000	PASTOS PERMANENTES DE 5 O MAS AÑOS-SIN VARIEDAD	S	4,40
-1023179	29-074-004-00085-00005	62000	PASTOS PERMANENTES DE 5 O MAS AÑOS-SIN VARIEDAD	S	4,67
-4110	29-074-004-00017-00010	62000	PASTOS PERMANENTES DE 5 O MAS AÑOS-SIN VARIEDAD	S	0,03
-4109	29-074-004-00017-00008	62000	PASTOS PERMANENTES DE 5 O MAS AÑOS-SIN VARIEDAD	S	0,29
6015599	29-074-003-00001-00007	62000	PASTOS PERMANENTES DE 5 O MAS AÑOS-SIN VARIEDAD	S	1,08
6015600	29-074-003-00001-00009	63000	PASTOS DE MENOS DE 5 AÑOS-SIN VARIEDAD	S	6,46
6015660	29-074-003-00002-00020	62000	PASTOS PERMANENTES DE 5 O MAS AÑOS-SIN VARIEDAD	S	0,21
6015661	29-074-003-00002-00026	62000	PASTOS PERMANENTES DE 5 O MAS AÑOS-SIN VARIEDAD	S	0,14
6015694	29-074-003-00017-00003	62000	PASTOS PERMANENTES DE 5 O MAS AÑOS-SIN VARIEDAD	S	0,10
6015741	29-074-004-00087-00001	62000	PASTOS PERMANENTES DE 5 O MAS AÑOS-SIN VARIEDAD	S	0,88
6015768	29-074-004-00083-00001	62000	PASTOS PERMANENTES DE 5 O MAS AÑOS-SIN VARIEDAD	S	2,81
6015791	29-074-004-00084-00001	62000	PASTOS PERMANENTES DE 5 O MAS AÑOS-SIN VARIEDAD	S	0,41
6015805	29-074-004-00019-00001	62000	PASTOS PERMANENTES DE 5 O MAS AÑOS-SIN VARIEDAD	S	0,79
6015814	29-074-004-00082-00005	62000	PASTOS PERMANENTES DE 5 O MAS AÑOS-SIN VARIEDAD	S	0,27
6015826	29-074-004-00082-00003	62000	PASTOS PERMANENTES DE 5 O MAS AÑOS-SIN VARIEDAD	S	0,15

(1) Superficie declarada admisible ajustada con la superficie comprometida.
(2) Factor de penalización valorando el alcance para el tipo de compromiso.

Puede verificar la integridad de una copia de este documento mediante la lectura del código QR adjunto o mediante el acceso a la dirección <https://ws050.juntadeandalucia.es/verificarFirma> indicando el código de VERIFICACIÓN

FIRMADO POR	JUAN JOSE SOLER GARCIA	FECHA	03/07/2024	
	ROCIO GUIJARRO MILLAN			
VERIFICACIÓN	Pk2jmWGPZXRyL7RLHCHYYEGKUBFR96	PÁGINA	510/1071	

**Datos considerados para el Cálculo de la Carga Ganadera mínima y máxima del expediente****Recintos Determinados para el Cálculo de Garga Ganadera Máxima**

REF.	REFERENCIA SIGPAC	CULTIVO	DESCRIPCIÓN CULTIVO	S/R	SUP. PROPUESTA (ha)
6015842	29-074-003-00056-00006	62000	PASTOS PERMANENTES DE 5 O MAS AÑOS-SIN VARIEDAD	S	0,80
6480332	29-074-003-00055-00001	62000	PASTOS PERMANENTES DE 5 O MAS AÑOS-SIN VARIEDAD	S	0,73
170000005360289	29-074-003-00001-00002	62000	PASTOS PERMANENTES DE 5 O MAS AÑOS-SIN VARIEDAD	S	11,70
170000005360290	29-074-003-00001-00008	62000	PASTOS PERMANENTES DE 5 O MAS AÑOS-SIN VARIEDAD	S	34,57
170000005360291	29-074-003-00001-00011	62000	PASTOS PERMANENTES DE 5 O MAS AÑOS-SIN VARIEDAD	S	5,14
170000005360292	29-074-003-00011-00001	62000	PASTOS PERMANENTES DE 5 O MAS AÑOS-SIN VARIEDAD	S	2,04
170000005360293	29-074-003-00012-00001	62000	PASTOS PERMANENTES DE 5 O MAS AÑOS-SIN VARIEDAD	S	1,99
170000005360294	29-074-003-00001-00004	62000	PASTOS PERMANENTES DE 5 O MAS AÑOS-SIN VARIEDAD	S	5,81
170000005360295	29-074-003-00001-00012	62000	PASTOS PERMANENTES DE 5 O MAS AÑOS-SIN VARIEDAD	S	8,82
170000005360296	29-074-004-00081-00001	62000	PASTOS PERMANENTES DE 5 O MAS AÑOS-SIN VARIEDAD	S	5,64
170000005360297	29-074-003-00017-00002	62000	PASTOS PERMANENTES DE 5 O MAS AÑOS-SIN VARIEDAD	S	2,12
170000005360299	29-074-003-00055-00002	62000	PASTOS PERMANENTES DE 5 O MAS AÑOS-SIN VARIEDAD	S	25,51
170000005360300	29-074-004-00017-00003	62000	PASTOS PERMANENTES DE 5 O MAS AÑOS-SIN VARIEDAD	S	0,51
170000005360301	29-074-003-00001-00010	62000	PASTOS PERMANENTES DE 5 O MAS AÑOS-SIN VARIEDAD	S	4,34
170000005360302	29-074-003-00001-00003	62000	PASTOS PERMANENTES DE 5 O MAS AÑOS-SIN VARIEDAD	S	14,73
170000005360303	29-074-004-00018-00002	62000	PASTOS PERMANENTES DE 5 O MAS AÑOS-SIN VARIEDAD	S	22,82
170000005360304	29-074-004-00017-00005	62000	PASTOS PERMANENTES DE 5 O MAS AÑOS-SIN VARIEDAD	S	1,52
170000005360305	29-074-004-00082-00004	62000	PASTOS PERMANENTES DE 5 O MAS AÑOS-SIN VARIEDAD	S	6,27
170000005360306	29-074-004-00085-00001	62000	PASTOS PERMANENTES DE 5 O MAS AÑOS-SIN VARIEDAD	S	17,16
170000005360307	29-074-003-00002-00015	62000	PASTOS PERMANENTES DE 5 O MAS AÑOS-SIN VARIEDAD	S	18,86
170000005360308	29-074-004-00017-00002	62000	PASTOS PERMANENTES DE 5 O MAS AÑOS-SIN VARIEDAD	S	2,38
170000005360309	29-074-003-00056-00004	62000	PASTOS PERMANENTES DE 5 O MAS AÑOS-SIN VARIEDAD	S	4,78
170000005360310	29-074-004-00017-00004	62000	PASTOS PERMANENTES DE 5 O MAS AÑOS-SIN VARIEDAD	S	1,63
170000005360311	29-074-004-00086-00001	62000	PASTOS PERMANENTES DE 5 O MAS AÑOS-SIN VARIEDAD	S	4,59

Incidencias de carga ganadera**INCIDENCIA DESCRIPCIÓN**

- 4272 Verifica que las líneas de declaración de las Solicitudes Únicas no tienen solapes con la capa de Retroactividad Gráfica (ambas de la misma campaña) a nivel de expediente/línea de declaración gráfica de la solicitud.
Ref:-1023180 Recinto:29-074-001-00134-00002 Cultivo: - Agregado de la referencia del recinto.:0 Zona de la referencia del recinto.:0 Superficie solapada.:0,09 Id. Incid.:3675595
- 100407 Explotación solicitada no forma parte de ningún organismo de control autorizado para la producción ecológica en Andalucía o fecha de inscripción posterior al plazo establecido (Anexo I. Criterios de Subvencionabilidad. Orden 28 de marzo de 2023).
Explotación:ES290740000053 Especie:PORCINO
Explotación:ES290740000053 Especie:CAPRINA

(1) Superficie declarada admisible ajustada con la superficie comprometida.
(2) Factor de penalización valorando el alcance para el tipo de compromiso.

Puede verificar la integridad de una copia de este documento mediante la lectura del código QR adjunto o mediante el acceso a la dirección <https://ws050.juntadeandalucia.es/verificarFirma> indicando el código de VERIFICACIÓN

FIRMADO POR	JUAN JOSE SOLER GARCIA	FECHA	03/07/2024	
	ROCIO GUIJARRO MILLAN			
VERIFICACIÓN	Pk2jmWGPZXYL7RLHCHYYEGKUBFR96	PÁGINA	511/1071	

**APELLIDOS Y NOMBRE / RAZÓN SOCIAL**

GUZMAN VAZQUEZ MARIA CARMEN

NIF

***2376*

EXPEDIENTE

1194877

ANUALIDAD DE PAGO

1ª

IMPORTE POR ANUALIDAD

	2023	2024	2025	2026	2027
IMPORTE MÁXIMO SUBVENCIONABLE	632,88 €	632,88 €	632,88 €	632,88 €	632,88 €
IMPORTE MEDIO DE TRANSFERENCIA (€/ha)	349,66 €	349,66 €	349,66 €	349,66 €	349,66 €

RESUMEN DE UNIDADES

Cód	GRUPO DE PAGO	Sup. Dec. Admisible (ha)	Sup. Comprometida (ha)	Sup. ajustada compromiso (1) (ha)	% sobredec.	Sup. Propuesta (ha)	Importe Declarado	Importe Topado	Importe Propuesto	Importe tras sobredec.
433	FRUTALES REGADÍO	1,89		1,81	0,00	1,81	632,88	632,88	632,88	632,88
TOTAL		1,89	1,81	1,81		1,81	632,88	632,88	632,88	632,88

APLICACIÓN DE REDUCCIONES Y PENALIZACIONES

GRUPO DE PAGO	Importe Calculado	Importe prereduc.	Criterios de subvencionabilidad y compromisos	Presentación tardía	Omisión declaración	Condicionabilidad	IMPORTE (Euros) PROPUESTO
FRUTALES REGADÍO	632,88	632,88	0,00	0,00	1,00	0,00	626,55
TOTAL	632,88	632,88					626,55

RESUMEN DE PAGOS

	IMPORTE (Euros)			
	PROPUESTO	FEADER (Eje 2)	MAPA	CAPADR
PROPUESTO	626,55	532,57	61,46	32,52

RECINTOS PROPUESTOS

REF.	REFERENCIA SIGPAC	CULTIVO	DESCRIPCIÓN CULTIVO	S/R	G.PAGO	PEND. MEDIA (%)	SUP. DEC. ADMISIBLE (ha)	SUP. COMPROM. (ha)	SUP. AJUSTADA COMPR.(1) (ha)	SUP. CONV. SIGPAC (ha)	SUP. CERTIE. (ha)	SUP. CAMPO (ha)	SUP. CAMPO DETER. CULT. DECLARADO (ha)	SUP. DEC. REDUCIDA (ha)	SUP. PROPUESTA (ha)
1700000006103316	29-042-030-00249-002	204008	CLEMENTINAS-CLEMENULES	R	433	1,40	0,08	0,07	0,07		0,07			0,07	0,07
1700000006103317	29-042-029-00272-001	204008	CLEMENTINAS-CLEMENULES	R	433	2,00	0,27	0,27	0,27		0,27			0,27	0,27
1700000006103318	29-042-030-00223-001	206308	NARANJO-VALENCIA LATE	R	433	18,40	1,04	1,04	1,04		1,04			1,04	1,04
1700000006103321	29-042-030-00249-002	206001	NARANJO-LANE LATE	R	433	1,40	0,50	0,43	0,43		0,43			0,43	0,43

INCIDENCIAS**INCIDENCIA DESCRIPCIÓN**

256 Solicitud con recintos no declarados en campaña actual con una reducción por omisión de superficie superior al 3%
CÓDIGO PARA EL PORCENTAJE DE REDUCCIÓN POR OMISIÓN QUE CORRESPONDE A LA SOLICITUD:1

(1) Superficie declarada admisible ajustada con la superficie comprometida.
(2) Factor de penalización valorando el alcance para el tipo de compromiso.

Puede verificar la integridad de una copia de este documento mediante la lectura del código QR adjunto o mediante el acceso a la dirección <https://ws050.juntadeandalucia.es/verificarFirma> indicando el código de VERIFICACIÓN

FIRMADO POR	JUAN JOSE SOLER GARCIA	FECHA	03/07/2024	
	ROCIO GUIJARRO MILLAN			
VERIFICACIÓN	Pk2jmWGPZXYL7RLHCHYYEGKUBFR96	PÁGINA	512/1071	



<u>APELLIDOS Y NOMBRE / RAZÓN SOCIAL</u>	<u>NIF</u>	<u>EXPEDIENTE</u>	<u>ANUALIDAD DE PAGO</u>
HARO GONZALEZ ANA	***9257*	1162244	

RESUMEN DE PAGOS

PROPUESTO	<u>IMPORTE (Euros)</u>			
	<u>PROPUESTO</u>	<u>FEADER (Eje 2)</u>	<u>MAPA</u>	<u>CAPADR</u>
	0,00	0,00	0,00	0,00

INCIDENCIAS

INCIDENCIA DESCRIPCIÓN

100424	Solicita recinto que no está comprometido para la operación. Ref:1700000006330925 Recinto:29-077-001-00151-00001 Cultivo:117000 CASTAÑOS-SIN VARIEDAD Secano Ref:1700000006330926 Recinto:29-077-001-00169-00001 Cultivo:117000 CASTAÑOS-SIN VARIEDAD Secano Ref:1700000006330927 Recinto:29-077-001-00180-00001 Cultivo:117000 CASTAÑOS-SIN VARIEDAD Secano Ref:1700000006330928 Recinto:29-077-001-00186-00001 Cultivo:117000 CASTAÑOS-SIN VARIEDAD Secano Ref:1700000006330929 Recinto:29-077-001-00198-00005 Cultivo:117000 CASTAÑOS-SIN VARIEDAD Secano Ref:1700000006330930 Recinto:29-077-001-00256-00001 Cultivo:117000 CASTAÑOS-SIN VARIEDAD Secano Ref:1700000006330931 Recinto:29-077-001-00327-00001 Cultivo:117000 CASTAÑOS-SIN VARIEDAD Secano Ref:1700000006330932 Recinto:29-077-001-00331-00001 Cultivo:117000 CASTAÑOS-SIN VARIEDAD Secano Ref:1700000006330933 Recinto:29-077-001-00379-00001 Cultivo:117000 CASTAÑOS-SIN VARIEDAD Secano Ref:1700000006330934 Recinto:29-077-001-00380-00001 Cultivo:117000 CASTAÑOS-SIN VARIEDAD Secano Ref:1700000006330935 Recinto:29-077-001-00401-00001 Cultivo:117000 CASTAÑOS-SIN VARIEDAD Secano Ref:1700000006330936 Recinto:29-077-001-00443-00001 Cultivo:117000 CASTAÑOS-SIN VARIEDAD Secano Ref:1700000006330937 Recinto:29-077-001-00491-00001 Cultivo:117000 CASTAÑOS-SIN VARIEDAD Secano
101008	Expediente sin compromisos vigentes. Operación:6503.2

(1) Superficie declarada admisible ajustada con la superficie comprometida.
(2) Factor de penalización valorando el alcance para el tipo de compromiso.

Puede verificar la integridad de una copia de este documento mediante la lectura del código QR adjunto o mediante el acceso a la dirección https://ws050.juntadeandalucia.es/verificarFirma indicando el código de VERIFICACIÓN				
FIRMADO POR	JUAN JOSE SOLER GARCIA	FECHA	03/07/2024	
	ROCIO GUIJARRO MILLAN			
VERIFICACIÓN	Pk2jmWGPZXRyl7RLHCHYYEGKUBFR96	PÁGINA	513/1071	

**APELLIDOS Y NOMBRE / RAZÓN SOCIAL**

HEJOESBA, SL

NIF

***4751*

EXPEDIENTE

1236076

ANUALIDAD DE PAGO

1ª

IMPORTE POR ANUALIDAD

	2023	2024	2025	2026	2027
IMPORTE MÁXIMO SUBVENCIONABLE	8.419,81 €	8.419,81 €	8.419,81 €	8.419,81 €	8.419,81 €
IMPORTE MEDIO DE TRANSFERENCIA (€/ha)	349,66 €	349,66 €	349,66 €	349,66 €	349,66 €

RESUMEN DE UNIDADES

Cód	GRUPO DE PAGO	Sup. Dec. Admisible (ha)	Sup. Comprometida (ha)	Sup. ajustada compromiso (1) (ha)	% sobredec.	Sup. Propuesta (ha)	Importe Declarado	Importe Topado	Importe Propuesto	Importe tras sobredec.
433	FRUTALES REGADÍO	24,08		24,08	0,00	24,08	8.419,81	8.419,81	8.419,81	8.419,81
TOTAL		24,08	24,08	24,08		24,08	8.419,81	8.419,81	8.419,81	8.419,81

APLICACIÓN DE REDUCCIONES Y PENALIZACIONES

GRUPO DE PAGO	Importe Calculado	Importe prereduc.	Criterios de subvencionabilidad y compromisos	Presentación tardía	Omisión declaración	Condicionalidad	IMPORTE (Euros) PROPUESTO
FRUTALES REGADÍO	8.419,81	8.419,81	0,00	0,00	0,00	0,00	8.419,81
TOTAL	8.419,81	8.419,81					8.419,81

RESUMEN DE PAGOS

	IMPORTE (Euros)			
	PROPUESTO	FEADER (Eje 2)	MAPA	CAPADR
PROPUESTO	8.419,81	7.156,84	825,98	436,99

RECINTOS PROPUESTOS

REF.	REFERENCIA SIGPAC	CULTIVO	DESCRIPCIÓN CULTIVO	S/R	G.PAGO	PEND. MEDIA (%)	SUP. DEC. ADMISIBLE (ha)	SUP. COMPROM. (ha)	SUP. AJUSTADA COMPR.(1) (ha)	SUP. CONV. SIGPAC (ha)	SUP. CERTIE. (ha)	SUP. CAMPO (ha)	SUP. CAMPO DETER. CULT. DECLARADO (ha)	SUP. DEC. REDUCIDA (ha)	SUP. PROPUESTA (ha)
1700000006152851	29-041-017-00024-001	206014	NARANJO-BARBERINA	R	433	2,90	13,96	13,96	13,96		13,96			13,96	13,96
1700000006152852	29-041-017-00025-001	206014	NARANJO-BARBERINA	R	433	3,90	10,12	10,12	10,12		10,12			10,12	10,12

(1) Superficie declarada admisible ajustada con la superficie comprometida.

(2) Factor de penalización valorando el alcance para el tipo de compromiso.

Puede verificar la integridad de una copia de este documento mediante la lectura del código QR adjunto o mediante el acceso a la dirección <https://ws050.juntadeandalucia.es/verificarFirma> indicando el código de VERIFICACIÓN

FIRMADO POR

JUAN JOSE SOLER GARCIA

FECHA

03/07/2024

ROCIO GUIJARRO MILLAN

VERIFICACIÓN

Pk2jmWGPZXYL7RLHCHYYEGKUBFR96

PÁGINA

514/1071



**APELLIDOS Y NOMBRE / RAZÓN SOCIAL**

HEREDEROS DE JOSE NUÑEZ CB

NIF

****3857*

EXPEDIENTE

1236933

ANUALIDAD DE PAGO

1ª

IMPORTE POR ANUALIDAD

	2023	2024	2025	2026	2027
IMPORTE MÁXIMO SUBVENCIONABLE	642,06 €	642,06 €	642,06 €	642,06 €	642,06 €
IMPORTE MEDIO DE TRANSFERENCIA (€/ha)	247,90 €	247,90 €	247,90 €	247,90 €	247,90 €

RESUMEN DE UNIDADES

Cód	GRUPO DE PAGO	Sup. Dec. Admisible (ha)	Sup. Comprometida (ha)	Sup. ajustada compromiso (1) (ha)	% sobredec.	Sup. Propuesta (ha)	Importe Declarado	Importe Topado	Importe Propuesto	Importe tras sobredec.
429	OLIVAR	2,59		2,59	0,00	2,59	642,06	642,06	642,06	642,06
TOTAL		2,59	2,59	2,59		2,59	642,06	642,06	642,06	642,06

APLICACIÓN DE REDUCCIONES Y PENALIZACIONES

GRUPO DE PAGO	Importe Calculado	Importe prereduc.	Criterios de subvencionabilidad y compromisos	Presentación tardía	Omisión declaración	Condicionalidad	IMPORTE (Euros) PROPUESTO
OLIVAR	642,06	642,06	0,00	0,00	0,00	0,00	642,06
TOTAL	642,06	642,06					642,06

RESUMEN DE PAGOS

	IMPORTE (Euros)			
	PROPUESTO	FEADER (Eje 2)	MAPA	CAPADR
PROPUESTO	642,06	545,75	62,99	33,32

RECINTOS PROPUESTOS

REF.	REFERENCIA SIGPAC	CULTIVO	DESCRIPCIÓN CULTIVO	S/R	G.PAGO	PEND. MEDIA (%)	SUP. DEC. ADMISIBLE (ha)	SUP. COMPROM. (ha)	SUP. AJUSTADA COMPR.(1) (ha)	SUP. CONV. SIGPAC (ha)	SUP. CERTIE. (ha)	SUP. CAMPO (ha)	SUP. CAMPO DETER. CULT. DECLARADO (ha)	SUP. DEC. REDUCIDA (ha)	SUP. PROPUESTA (ha)
1700000006686896	29-079-024-00122-001	101324	OLIVAR-VERDIAL DE VELEZ-MALAGA	R	429	21,50	0,01	0,01	0,01		0,31			0,01	0,01
1700000006686897	29-079-024-00122-006	101324	OLIVAR-VERDIAL DE VELEZ-MALAGA	R	429	21,00	0,01	0,01	0,01		0,02			0,01	0,01
1700000006686898	29-079-024-00123-005	101324	OLIVAR-VERDIAL DE VELEZ-MALAGA	R	429	13,70	0,95	0,95	0,95		1,03			0,95	0,95
1700000006686899	29-079-024-00124-004	101324	OLIVAR-VERDIAL DE VELEZ-MALAGA	R	429	6,90	0,01	0,01	0,01		0,01			0,01	0,01
1700000006686900	29-079-024-00132-002	101324	OLIVAR-VERDIAL DE VELEZ-MALAGA	S	429	23,40	0,83	0,83	0,83		0,83			0,83	0,83
1700000006686901	29-079-024-00134-001	101324	OLIVAR-VERDIAL DE VELEZ-MALAGA	S	429	20,90	0,78	0,78	0,78		0,80			0,78	0,78

INCIDENCIAS**INCIDENCIA DESCRIPCIÓN**

- 100402 Recinto solicitado no forma parte de ningún organismo de control autorizado para la producción ecológica en Andalucía o fecha de inscripción posterior al plazo establecido (Anexo I. Criterios de Subvencionabilidad. Orden 28 de marzo de 2023).
Ref:-804521 Recinto:29-079-024-00134-00003 Cultivo:101324 OLIVAR-VERDIAL DE VELEZ-MALAGA Secano
- 100424 Solicita recinto que no está comprometido para la operación.
Ref:-804521 Recinto:29-079-024-00134-00003 Cultivo:101324 OLIVAR-VERDIAL DE VELEZ-MALAGA Secano

(1) Superficie declarada admisible ajustada con la superficie comprometida.

(2) Factor de penalización valorando el alcance para el tipo de compromiso.

Puede verificar la integridad de una copia de este documento mediante la lectura del código QR adjunto o mediante el acceso a la dirección <https://ws050.juntadeandalucia.es/verificarFirma> indicando el código de VERIFICACIÓN

FIRMADO POR	JUAN JOSE SOLER GARCIA	FECHA	03/07/2024	
	ROCIO GUIJARRO MILLAN			
VERIFICACIÓN	Pk2jmWGPZXRyL7RLHCHYYEGKUBFR96	PÁGINA	515/1071	

**APELLIDOS Y NOMBRE / RAZÓN SOCIAL**

HEREDEROS DE JUAN SANCHEZ PIÑERO

NIF

****1791*

EXPEDIENTE

1144288

ANUALIDAD DE PAGO

1ª

IMPORTE POR ANUALIDAD

	2023	2024	2025	2026	2027
IMPORTE MÁXIMO SUBVENCIONABLE	2.582,54 €	2.582,54 €	2.582,54 €	2.582,54 €	2.582,54 €
IMPORTE MEDIO DE TRANSFERENCIA (€/ha)	296,50 €	296,50 €	296,50 €	296,50 €	296,50 €

RESUMEN DE UNIDADES

Cód	GRUPO DE PAGO	Sup. Dec. Admisible (ha)	Sup. Comprometida (ha)	Sup. ajustada compromiso (1) (ha)	% sobredec.	Sup. Propuesta (ha)	Importe Declarado	Importe Topado	Importe Propuesto	Importe tras sobredec.
429	OLIVAR	4,55		4,55	0,00	4,55	1.127,95	1.127,95	1.127,95	1.127,95
433	FRUTALES REGADÍO	4,16		4,16	0,00	4,16	1.454,59	1.454,59	1.454,59	1.454,59
TOTAL		8,71	8,71	8,71		8,71	2.582,54	2.582,54	2.582,54	2.582,54

APLICACIÓN DE REDUCCIONES Y PENALIZACIONES

GRUPO DE PAGO	Importe Calculado	Importe prereduc.	Criterios de subvencionabilidad y compromisos	Presentación tardía	Omisión declaración	Condicionalidad	IMPORTE (Euros)
							PROPUESTO
FRUTALES REGADÍO	1.454,59	1.454,59	0,00	0,00	0,00	0,00	1.454,59
OLIVAR	1.127,95	1.127,95	0,00	0,00	0,00	0,00	1.127,95
TOTAL	2.582,54	2.582,54					2.582,54

RESUMEN DE PAGOS

PROPUESTO	IMPORTE (Euros)			
	PROPUESTO	FEADER (Eje 2)	MAPA	CAPADR
PROPUESTO	2.582,54	2.195,16	253,35	134,03

RECINTOS PROPUESTOS

REF.	REFERENCIA SIGPAC	CULTIVO DESCRIPCIÓN CULTIVO	S/R G.PAGO	PEND. MEDIA (%)	SUP. DEC. ADMISIBLE (ha)	SUP. COMPROM. (ha)	SUP. AJUSTADA COMPR.(1) (ha)	SUP. CONV. SIGPAC (ha)	SUP. CERTIF. (ha)	SUP. CAMPO (ha)	SUP. CAMPO DETER. CULT. DECLARADO (ha)	SUP. DEC. REDUCIDA (ha)	SUP. PROPUESTA (ha)
-533712	29-013-002-00100-005	101138 OLIVAR-HOJIBLANCA	R	429	16,70	2,01	2,01	2,01	2,01			2,01	2,01
170000004636770	29-013-002-00096-001	101138 OLIVAR-HOJIBLANCA	R	429	20,10	2,54	2,54	2,54	2,54			2,54	2,54
-771505	29-013-002-00100-007	343005 AGUACATE-HASS	R	433	15,40	1,25	1,25	1,25	1,25			1,25	1,25
170000004636765	29-013-002-00100-006	206308 NARANJO-VALENCIA LATE	R	433	12,30	2,56	2,56	2,56	2,56			2,56	2,56
170000004636771	29-013-002-00101-002	206308 NARANJO-VALENCIA LATE	R	433	14,30	0,35	0,35	0,35	0,35			0,35	0,35

(1) Superficie declarada admisible ajustada con la superficie comprometida.
(2) Factor de penalización valorando el alcance para el tipo de compromiso.

Puede verificar la integridad de una copia de este documento mediante la lectura del código QR adjunto o mediante el acceso a la dirección <https://ws050.juntadeandalucia.es/verificarFirma> indicando el código de VERIFICACIÓN

FIRMADO POR	JUAN JOSE SOLER GARCIA	FECHA	03/07/2024	
	ROCIO GUIJARRO MILLAN			
VERIFICACIÓN	Pk2jmWGPZXYL7RLHCHYYEGKUBFR96	PÁGINA	516/1071	

**APELLIDOS Y NOMBRE / RAZÓN SOCIAL**

HERMANAS RODRIGUEZ CABRERAS, C.B

NIF

****2009*

EXPEDIENTE

1057555

ANUALIDAD DE PAGO

1ª

IMPORTE POR ANUALIDAD

	2023	2024	2025	2026	2027
IMPORTE MÁXIMO SUBVENCIONABLE	4.895,24 €	4.895,24 €	4.895,24 €	4.895,24 €	4.895,24 €
IMPORTE MEDIO DE TRANSFERENCIA (€/ha)	349,66 €	349,66 €	349,66 €	349,66 €	349,66 €

RESUMEN DE UNIDADES

Cód	GRUPO DE PAGO	Sup. Dec. Admisible (ha)	Sup. Comprometida (ha)	Sup. ajustada compromiso (1) (ha)	% sobredec.	Sup. Propuesta (ha)	Importe Declarado	Importe Topado	Importe Propuesto	Importe tras sobredec.
433	FRUTALES REGADÍO	16,25		14,00	0,00	14,00	4.895,24	4.895,24	4.895,24	4.895,24
TOTAL		16,25	14,00	14,00		14,00	4.895,24	4.895,24	4.895,24	4.895,24

APLICACIÓN DE REDUCCIONES Y PENALIZACIONES

GRUPO DE PAGO	Importe Calculado	Importe prereduc.	Criterios de subvencionabilidad y compromisos	Presentación tardía	Omisión declaración	Condicionalidad	IMPORTE (Euros) PROPUESTO
FRUTALES REGADÍO	4.895,24	4.895,24	0,00	0,00	0,00	0,00	4.895,24
TOTAL	4.895,24	4.895,24					4.895,24

RESUMEN DE PAGOS

	IMPORTE (Euros)			
	PROPUESTO	FEADER (Eje 2)	MAPA	CAPADR
PROPUESTO	4.895,24	4.160,95	480,22	254,07

RECINTOS PROPUESTOS

REF.	REFERENCIA SIGPAC	CULTIVO DESCRIPCIÓN CULTIVO	S/R	G.PAGO	PEND. MEDIA (%)	SUP. DEC. ADMISIBLE (ha)	SUP. COMPROM. (ha)	SUP. AJUSTADA COMPROM. (1) (ha)	SUP. CONV. SIGPAC (ha)	SUP. CERTIE (ha)	SUP. CAMPO (ha)	SUP. CAMPO DETER. CULT. DECLARADO (ha)	SUP. DEC. REDUCIDA (ha)	SUP. PROPUESTA (ha)
-1045001	29-038-016-00027-005	207004 LIMONERO-VERNA	R	433	6,00	0,42	0,42	0,42		0,42			0,42	0,42
1700000004736744	29-080-013-00060-002	204008 CLEMENTINAS-CLEMENULES	R	433	1,00	5,91	4,66	4,66		4,66			4,66	4,66
1700000004736745	29-080-013-00022-004	210009 MANDARINOS HÍBRIDOS-NOVA	R	433	13,20	0,48	0,48	0,48		0,48			0,48	0,48
1700000004736746	29-080-013-00022-003	210009 MANDARINOS HÍBRIDOS-NOVA	R	433	17,60	0,33	0,33	0,33		0,33			0,33	0,33
1700000004736748	29-038-016-00027-001	207004 LIMONERO-VERNA	R	433	1,40	2,02	2,02	2,02		2,02			2,02	2,02
1700000004736749	29-080-013-00021-001	206308 NARANJO-VALENCIA LATE	R	433	5,10	2,11	1,11	1,11		1,11			1,11	1,11
1700000004736750	29-080-013-00014-001	206308 NARANJO-VALENCIA LATE	R	433	5,80	4,98	4,98	4,98		4,98			4,98	4,98

INCIDENCIAS**INCIDENCIA DESCRIPCIÓN**

- 100400 Recinto con cultivo, variedad, régimen de explotación o uso Sigpac no compatible con la operación solicitada (Anexo IV.I Cultivos y variedades elegibles para las Intervenciones. Orden de 28 de marzo de 2023).
Ref:-1491166 Recinto:29-038-016-00011-00001 Cultivo:206001 NARANJO-LANE LATE Secano Uso:CI
Ref:-1491167 Recinto:29-038-016-00011-00001 Cultivo:210009 MANDARINOS HÍBRIDOS-NOVA Secano Uso:CI
- 100402 Recinto solicitado no forma parte de ningún organismo de control autorizado para la producción ecológica en Andalucía o fecha de inscripción posterior al plazo establecido (Anexo I. Criterios de Subvencionabilidad. Orden 28 de marzo de 2023).
Ref:-1045002 Recinto:29-038-016-00027-00006 Cultivo:207004 LIMONERO-VERNA Regadío
- 100421 Recinto declarado por error para una operación de la 6503, que se ha corregido de oficio marcando la operación correcta, de acuerdo con la fecha de inscripción del recinto en la producción ecológica.
Ref:1700000004736744 Recinto:29-080-013-00060-00002 Cultivo:204008 CLEMENTINAS-CLEMENULES Regadío
- 100424 Solicita recinto que no está comprometido para la operación.
Ref:-1491166 Recinto:29-038-016-00011-00001 Cultivo:206001 NARANJO-LANE LATE Secano
Ref:-1491167 Recinto:29-038-016-00011-00001 Cultivo:210009 MANDARINOS HÍBRIDOS-NOVA Secano
Ref:-1045002 Recinto:29-038-016-00027-00006 Cultivo:207004 LIMONERO-VERNA Regadío

(1) Superficie declarada admisible ajustada con la superficie comprometida.
(2) Factor de penalización valorando el alcance para el tipo de compromiso.

Puede verificar la integridad de una copia de este documento mediante la lectura del código QR adjunto o mediante el acceso a la dirección <https://ws050.juntadeandalucia.es/verificarFirma> indicando el código de VERIFICACIÓN

FIRMADO POR	JUAN JOSE SOLER GARCIA	FECHA	03/07/2024	
	ROCIO GUIJARRO MILLAN			
VERIFICACIÓN	Pk2jmWGPZXRYL7RLHCHYYEGKUBFR96	PÁGINA	517/1071	



<u>APELLIDOS Y NOMBRE / RAZÓN SOCIAL</u>	<u>NIF</u>	<u>EXPEDIENTE</u>	<u>ANUALIDAD DE PAGO</u>		
HERMANOS ANTÚNEZ TORRES, S.L	****2710*	1074386	1ª		
<u>IMPORTE POR ANUALIDAD</u>					
	2023	2024	2025	2026	2027
IMPORTE MÁXIMO SUBVENCIONABLE	39.843,85 €	39.843,85 €	39.843,85 €	39.843,85 €	39.843,85 €
IMPORTE MEDIO DE TRANSFERENCIA (€/ha)	156,25 €	156,25 €	156,25 €	156,25 €	156,25 €

RESUMEN DE UNIDADES

<u>Cód</u>	<u>GRUPO DE PAGO</u>	<u>Sup. Dec. Admisible (ha)</u>	<u>Sup. Comprometida (ha)</u>	<u>Sup. ajustada compromiso (1) (ha)</u>	<u>% sobredec.</u>	<u>Sup. Propuesta (ha)</u>	<u>Importe Declarado</u>	<u>Importe Topado</u>	<u>Importe Propuesto</u>	<u>Importe tras sobredec.</u>
426	HERBÁCEOS	189,39		100,00	0,00	100,00	15.117,00	15.117,00	15.117,00	15.117,00
428	PASTOS ASOCIADOS A GANADERÍA ECOLÓGICA	190,82		75,00	0,00	75,00	6.161,25	6.161,25	6.161,25	6.161,25
429	OLIVAR	52,19		40,00	0,00	40,00	9.916,00	9.916,00	9.916,00	9.916,00
432	FRUTALES SECANO	48,57		40,00	0,00	40,00	8.649,60	8.649,60	8.649,60	8.649,60
TOTAL		480,97	255,00	255,00		255,00	39.843,85	39.843,85	39.843,85	39.843,85

APLICACIÓN DE REDUCCIONES Y PENALIZACIONES

<u>GRUPO DE PAGO</u>	<u>Importe Calculado</u>	<u>Importe prereduc.</u>	<u>Criterios de subvencionabilidad y compromisos (1)</u>	<u>Presentación tardía</u>	<u>Omisión declaración</u>	<u>Condicionalidad</u>	<u>IMPORTE (Euros) PROPUESTO</u>
FRUTALES SECANO	8.649,60	8.649,60	0,00	0,00	0,00	0,00	8.649,60
HERBÁCEOS	15.117,00	15.117,00	0,00	0,00	0,00	0,00	15.117,00
OLIVAR	9.916,00	9.916,00	0,00	0,00	0,00	0,00	9.916,00
PASTOS ASOCIADOS A GANADERÍA	6.161,25	6.161,25	0,00	0,00	0,00	0,00	6.161,25
TOTAL	39.843,85	39.843,85					39.843,85

RESUMEN DE PAGOS

	<u>IMPORTE (Euros)</u>			
	<u>PROPUESTO</u>	<u>FEADER (Eje 2)</u>	<u>MAPA</u>	<u>CAPADR</u>
PROPUESTO	39.843,85	33.867,27	3.908,69	2.067,89

(1) Superficie declarada admisible ajustada con la superficie comprometida.

(2) Factor de penalización valorando el alcance para el tipo de compromiso.

Puede verificar la integridad de una copia de este documento mediante la lectura del código QR adjunto o mediante el acceso a la dirección <https://ws050.juntadeandalucia.es/verificarFirma> indicando el código de VERIFICACIÓN

FIRMADO POR	JUAN JOSE SOLER GARCIA	FECHA	03/07/2024	
	ROCIO GUIJARRO MILLAN			
VERIFICACIÓN	Pk2jmWGPZXYL7RLHCHYYEGKUBFR96	PÁGINA	518/1071	



RECINTOS PROPUESTOS

REF.	REFERENCIA SIGPAC	CULTIVO DESCRIPCIÓN CULTIVO	S/R	G.PAGO	PEND. MEDIA (%)	SUP. DEC. ADMISIBLE (ha)	SUP. COMPROM. (ha)	SUP. AJUSTADA COMPR.(1) (ha)	SUP. CONV. SIGPAC (ha)	SUP. CERTIF. (ha)	SUP. CAMPO (ha)	SUP. CAMPO DETER. CULT. DECLARADO (ha)	SUP. DEC. REDUCIDA (ha)	SUP. PROPUESTA (ha)
-977519	29-011-007-00135-395	8000 AVENA-SIN VARIEDAD	S	426	27,90	0,05	0,05	0,05		0,05			0,05	0,05
-977516	29-011-007-00135-156	8000 AVENA-SIN VARIEDAD	S	426	15,60	34,30	34,30	34,30		34,30			34,30	34,30
-488757	29-011-031-00075-007	6000 CENTENO-SIN VARIEDAD	S	426	6,60	0,69	0,69	0,69		0,69			0,69	0,69
-55303	29-011-007-00135-391	3323 TRIGO DURO-ATHORIS	S	426	20,10	20,67	20,67	20,67		20,67			20,67	20,67
6819076	29-011-007-00135-394	8000 AVENA-SIN VARIEDAD	S	426	19,00	0,02	0,02	0,02		0,02			0,02	0,02
6819079	29-011-007-00135-404	3323 TRIGO DURO-ATHORIS	S	426	14,50	0,01	0,01	0,01		0,01			0,01	0,01
6819082	29-011-007-00135-405	3323 TRIGO DURO-ATHORIS	S	426	23,60	0,02	0,02	0,02		0,02			0,02	0,02
170000006501520	29-011-007-00135-152	41105 HABAS-SICILIA	S	426	18,80	10,23	10,23	10,23		10,23			10,23	10,23
170000006501521	29-011-007-00157-003	41105 HABAS-SICILIA	S	426	17,20	0,14	0,14	0,14		0,14			0,14	0,14
170000006501522	29-011-007-00135-366	3323 TRIGO DURO-ATHORIS	S	426	16,90	11,73	11,73	11,73		11,73			11,73	11,73
170000006501523	29-011-007-00135-153	41105 HABAS-SICILIA	S	426	15,50	22,13	22,13	22,13		22,13			22,13	22,13
170000006501549	29-011-007-00135-385	3323 TRIGO DURO-ATHORIS	S	426	6,20	0,02	0,02	0,02		0,02			0,02	0,02
170000006501554	29-011-005-00023-002	8000 AVENA-SIN VARIEDAD	S	426	9,00	2,84	2,84	2,84		2,84			2,84	2,84
170000006501562	29-011-007-00135-386	3323 TRIGO DURO-ATHORIS	S	426	11,90	0,01	0,01	0,01		0,01			0,01	0,01
170000006501573	29-011-007-00162-018	6000 CENTENO-SIN VARIEDAD	S	426	10,70	0,83	0,83	0,83		0,83			0,83	0,83
170000006501574	29-011-004-00021-001	6000 AVENA-SIN VARIEDAD	S	426	10,80	1,41	1,41	1,41		1,41			1,41	1,41
170000006501578	29-011-007-00135-151	8000 CENTENO-SIN VARIEDAD	S	426	15,90	2,84	2,84	2,84		2,84			2,84	2,84
170000006501579	29-011-007-00135-381	3323 TRIGO DURO-ATHORIS	S	426	11,10	1,28	1,28	1,28		1,28			1,28	1,28
170000006501583	29-011-005-00021-014	52079 VEZA-MARIANNA	S	426	10,10	23,35	23,35	23,35		23,35			23,35	23,35
170000006501584	29-011-005-00021-014	3323 TRIGO DURO-ATHORIS	S	426	10,10	20,70	20,70	20,70		20,70			20,70	20,70
170000006501585	29-011-006-00001-005	6000 CENTENO-SIN VARIEDAD	S	426	18,60	3,07	3,07	3,07		3,07			3,07	3,07
170000006501587	29-011-031-00075-002	6000 CENTENO-SIN VARIEDAD	S	426	12,00	16,85	16,85	16,85		16,85			16,85	16,85
170000006501590	29-011-004-00024-006	6000 CENTENO-SIN VARIEDAD	S	426	10,20	2,22	2,22	2,22		2,22			2,22	2,22
170000006501591	29-011-007-00161-001	6000 CENTENO-SIN VARIEDAD	S	426	8,30	0,47	0,47	0,47		0,47			0,47	0,47
170000006501593	29-011-007-00160-006	6000 CENTENO-SIN VARIEDAD	S	426	11,30	0,57	0,57	0,57		0,57			0,57	0,57
170000006501594	29-011-005-00022-003	40041 GUI SANTES-AVRON	S	426	8,90	12,94	12,94	12,94		12,94			12,94	12,94
-1622920	29-011-005-00021-020	62000 PASTOS PERMANENTES DE 5 O MAS AÑOS-SIN VARIEDAD	S	428	6,50	0,29	0,29	0,29		0,29			0,29	0,29
-1362828	29-011-006-09000-058	62000 PASTOS PERMANENTES DE 5 O MAS AÑOS-SIN VARIEDAD	S	428	36,90	0,14	0,14	0,14		0,14			0,14	0,14
-1362823	29-011-006-00001-105	62000 PASTOS PERMANENTES DE 5 O MAS AÑOS-SIN VARIEDAD	S	428	27,40	0,02	0,02	0,02		0,02			0,02	0,02
-1362820	29-011-006-00001-011	62000 PASTOS PERMANENTES DE 5 O MAS AÑOS-SIN VARIEDAD	S	428	20,00	0,04	0,04	0,04		0,11			0,04	0,04
-977583	29-011-005-00021-019	62000 PASTOS PERMANENTES DE 5 O MAS AÑOS-SIN VARIEDAD	S	428	26,00	1,57	1,57	1,57		1,57			1,57	1,57
-977529	29-011-007-00157-004	62000 PASTOS PERMANENTES DE 5 O MAS AÑOS-SIN VARIEDAD	S	428	25,30	0,05	0,05	0,05		0,07			0,05	0,05
-977526	29-011-007-00135-403	62000 PASTOS PERMANENTES DE 5 O MAS AÑOS-SIN VARIEDAD	S	428	22,00	0,01	0,01	0,01		0,01			0,01	0,01
-977525	29-011-007-00135-402	62000 PASTOS PERMANENTES DE 5 O MAS AÑOS-SIN VARIEDAD	S	428	21,30	0,13	0,13	0,13		0,17			0,13	0,13
-977524	29-011-007-00135-401	62000 PASTOS PERMANENTES DE 5 O MAS AÑOS-SIN VARIEDAD	S	428	22,80	0,05	0,05	0,05		0,06			0,05	0,05
-977522	29-011-007-00135-399	62000 PASTOS PERMANENTES DE 5 O MAS AÑOS-SIN VARIEDAD	S	428	6,30	0,20	0,20	0,20		0,20			0,20	0,20
-977521	29-011-007-00135-398	62000 PASTOS PERMANENTES DE 5 O MAS AÑOS-SIN VARIEDAD	S	428	5,80	0,10	0,10	0,10		0,10			0,10	0,10
-977520	29-011-007-00135-397	62000 PASTOS PERMANENTES DE 5 O MAS AÑOS-SIN VARIEDAD	S	428	19,80	0,17	0,17	0,17		0,17			0,17	0,17
-977512	29-011-005-00022-014	62000 PASTOS PERMANENTES DE 5 O MAS AÑOS-SIN VARIEDAD	S	428	7,30	0,46	0,46	0,46		0,46			0,46	0,46
-977509	29-011-004-00021-003	62000 PASTOS PERMANENTES DE 5 O MAS AÑOS-SIN VARIEDAD	S	428	10,90	0,16	0,16	0,16		0,16			0,16	0,16
-55305	29-011-007-00135-393	62000 PASTOS PERMANENTES DE 5 O MAS AÑOS-SIN VARIEDAD	S	428	20,30	0,35	0,35	0,35		0,47			0,35	0,35
-55304	29-011-007-00135-392	62000 PASTOS PERMANENTES DE 5 O MAS AÑOS-SIN VARIEDAD	S	428	27,00	0,07	0,07	0,07		0,10			0,07	0,07
170000006501501	29-011-029-00014-001	62000 PASTOS PERMANENTES DE 5 O MAS AÑOS-SIN VARIEDAD	S	428	50,40	31,16	31,16	31,16		41,54			31,16	31,16
170000006501502	29-011-029-00014-002	62000 PASTOS PERMANENTES DE 5 O MAS AÑOS-SIN VARIEDAD	S	428	49,40	7,85	7,85	7,85		12,07			7,85	7,85
170000006501503	29-011-029-00015-009	62000 PASTOS PERMANENTES DE 5 O MAS AÑOS-SIN VARIEDAD	S	428	27,40	2,11	2,11	2,11		2,48			2,11	2,11
170000006501512	29-011-029-00015-014	62000 PASTOS PERMANENTES DE 5 O MAS AÑOS-SIN VARIEDAD	S	428	46,60	21,01	21,01	21,01		28,01			21,01	21,01
170000006501513	29-011-029-00015-039	62000 PASTOS PERMANENTES DE 5 O MAS AÑOS-SIN VARIEDAD	S	428	44,90	21,67	21,67	21,67		28,89			21,67	21,67
170000006501514	29-011-029-00015-044	62000 PASTOS PERMANENTES DE 5 O MAS AÑOS-SIN VARIEDAD	S	428	36,60	5,18	5,18	5,18		6,91			5,18	5,18
170000006501515	29-011-029-00015-040	62000 PASTOS PERMANENTES DE 5 O MAS AÑOS-SIN VARIEDAD	S	428	46,10	7,19	7,19	7,19		15,98			7,19	7,19
170000006501517	29-011-007-00135-380	62000 PASTOS PERMANENTES DE 5 O MAS AÑOS-SIN VARIEDAD	S	428	18,00	0,39	0,39	0,39		0,52			0,39	0,39
170000006501518	29-011-007-00135-387	62000 PASTOS PERMANENTES DE 5 O MAS AÑOS-SIN VARIEDAD	S	428	44,10	0,14	0,14	0,14		0,18			0,14	0,14
170000006501519	29-011-007-00135-383	62000 PASTOS PERMANENTES DE 5 O MAS AÑOS-SIN VARIEDAD	S	428	12,30	0,07	0,07	0,07		0,15			0,07	0,07
170000006501524	29-011-007-00162-017	62000 PASTOS PERMANENTES DE 5 O MAS AÑOS-SIN VARIEDAD	S	428	28,90	2,65	2,65	2,65		2,65			2,65	2,65
170000006501525	29-011-007-00161-002	62000 PASTOS PERMANENTES DE 5 O MAS AÑOS-SIN VARIEDAD	S	428	14,40	0,78	0,78	0,78		1,20			0,78	0,78
170000006501526	29-011-007-00160-003	62000 PASTOS PERMANENTES DE 5 O MAS AÑOS-SIN VARIEDAD	S	428	14,00	0,02	0,02	0,02		0,02			0,02	0,02
170000006501527	29-011-007-00160-002	62000 PASTOS PERMANENTES DE 5 O MAS AÑOS-SIN VARIEDAD	S	428	5,10	0,02	0,02	0,02		0,02			0,02	0,02
170000006501528	29-011-007-00135-390	62000 PASTOS PERMANENTES DE 5 O MAS AÑOS-SIN VARIEDAD	S	428	37,80	0,08	0,08	0,08		0,17			0,08	0,08
170000006501530	29-011-007-00135-388	62000 PASTOS PERMANENTES DE 5 O MAS AÑOS-SIN VARIEDAD	S	428	29,90	0,19	0,19	0,19		0,25			0,19	0,19
170000006501531	29-011-007-00135-389	62000 PASTOS PERMANENTES DE 5 O MAS AÑOS-SIN VARIEDAD	S	428	12,70	0,51	0,51	0,51		0,52			0,51	0,51
170000006501536	29-011-007-00163-001	62000 PASTOS PERMANENTES DE 5 O MAS AÑOS-SIN VARIEDAD	S	428	12,60	0,50	0,50	0,50		0,66			0,50	0,50

(1) Superficie declarada admisible ajustada con la superficie comprometida.
 (2) Factor de penalización valorando el alcance para el tipo de compromiso.

Puede verificar la integridad de una copia de este documento mediante la lectura del código QR adjunto o mediante el acceso a la dirección https://ws050.juntadeandalucia.es/verificarFirma indicando el código de VERIFICACIÓN			
FIRMADO POR	JUAN JOSE SOLER GARCIA	FECHA	03/07/2024
	ROCIO GUIJARRO MILLAN		
VERIFICACIÓN	Pk2jmgWPZXRyl7RLHCHyyegKUBFR96	PÁGINA	519/1071



**RECINTOS PROPUESTOS**

REF.	REFERENCIA SIGPAC	CULTIVO	DESCRIPCIÓN CULTIVO	S/R	G.PAGO	PEND. MEDIA (%)	SUP. ADMISIBLE (ha)	SUP. COMPROM. (ha)	SUP. AJUSTADA COMPR.(1) (ha)	SUP. CONV. SIGPAC (ha)	SUP. CERTIE. (ha)	SUP. CAMPO (ha)	SUP. CAMPO DETER. CULT. DECLARADO (ha)	SUP. REDUCIDA (ha)	SUP. PROPUESTA (ha)
170000006501537	29-011-007-00163-005	62000	PASTOS PERMANENTES DE 5 O MAS AÑOS-SIN VARIEDAD	S	428	22,00	0,01	0,01	0,01		0,01			0,01	0,01
170000006501538	29-011-007-00163-003	62000	PASTOS PERMANENTES DE 5 O MAS AÑOS-SIN VARIEDAD	S	428	6,60	0,08	0,08	0,08		0,23			0,08	0,08
170000006501539	29-011-007-00163-004	62000	PASTOS PERMANENTES DE 5 O MAS AÑOS-SIN VARIEDAD	S	428	28,20	0,10	0,10	0,10		0,22			0,10	0,10
170000006501543	29-011-006-00001-059	62000	PASTOS PERMANENTES DE 5 O MAS AÑOS-SIN VARIEDAD	S	428	31,10	45,77	45,77	45,77		70,42			45,77	45,77
170000006501545	29-011-006-09000-059	62000	PASTOS PERMANENTES DE 5 O MAS AÑOS-SIN VARIEDAD	S	428	20,10	0,13	0,13	0,13		0,17			0,13	0,13
170000006501546	29-011-006-00001-061	62000	PASTOS PERMANENTES DE 5 O MAS AÑOS-SIN VARIEDAD	S	428	22,30	4,62	4,62	4,62		6,16			4,62	4,62
170000006501547	29-011-006-00001-089	62000	PASTOS PERMANENTES DE 5 O MAS AÑOS-SIN VARIEDAD	S	428	17,80	0,84	0,84	0,84		1,29			0,84	0,84
170000006501563	29-011-035-00029-005	20000	BARBECHO TRADICIONAL-SIN VARIEDAD	S	428	39,70	0,05	0,05	0,05		0,05			0,05	0,05
170000006501564	29-011-035-00029-003	62000	PASTOS PERMANENTES DE 5 O MAS AÑOS-SIN VARIEDAD	S	428	26,00	0,15	0,15	0,15		0,18			0,15	0,15
170000006501575	29-011-031-00093-004	62000	PASTOS PERMANENTES DE 5 O MAS AÑOS-SIN VARIEDAD	S	428	36,20	13,25	13,25	13,25		17,66			13,25	13,25
170000006501576	29-011-031-00097-001	62000	PASTOS PERMANENTES DE 5 O MAS AÑOS-SIN VARIEDAD	S	428	16,10	0,05	0,05	0,05		0,05			0,05	0,05
170000006501577	29-011-035-00026-001	62000	PASTOS PERMANENTES DE 5 O MAS AÑOS-SIN VARIEDAD	S	428	34,00	0,54	0,54	0,54		0,72			0,54	0,54
170000006501580	29-011-035-00027-001	62000	PASTOS PERMANENTES DE 5 O MAS AÑOS-SIN VARIEDAD	S	428	29,60	0,48	0,48	0,48		0,57			0,48	0,48
170000006501581	29-011-035-00029-002	62000	PASTOS PERMANENTES DE 5 O MAS AÑOS-SIN VARIEDAD	S	428	33,80	1,36	1,36	1,36		1,60			1,36	1,36
170000006501582	29-011-030-00108-225	62000	PASTOS PERMANENTES DE 5 O MAS AÑOS-SIN VARIEDAD	S	428	55,30	15,83	15,83	15,83		28,78			15,83	15,83
170000006501588	29-011-007-00135-378	62000	PASTOS PERMANENTES DE 5 O MAS AÑOS-SIN VARIEDAD	S	428	12,70	0,01	0,01	0,01		0,01			0,01	0,01
170000006501589	29-011-007-00135-367	62000	PASTOS PERMANENTES DE 5 O MAS AÑOS-SIN VARIEDAD	S	428	22,70	2,22	2,22	2,22		2,22			2,22	2,22
-977536	29-011-035-00029-006	101138	OLIVAR-HOJIBLANCA	S	429	18,30	0,07	0,07	0,07		0,07			0,07	0,07
-977532	29-011-008-00382-003	101138	OLIVAR-HOJIBLANCA	S	429	17,10	0,02	0,02	0,02		0,02			0,02	0,02
-977531	29-011-008-00382-001	101138	OLIVAR-HOJIBLANCA	S	429	17,70	0,05	0,05	0,05		0,05			0,05	0,05
170000006501508	29-011-029-00015-031	101138	OLIVAR-HOJIBLANCA	S	429	23,30	1,75	1,75	1,75		1,75			1,75	1,75
170000006501509	29-011-029-00015-032	101138	OLIVAR-HOJIBLANCA	S	429	30,30	0,28	0,28	0,28		0,28			0,28	0,28
170000006501510	29-011-029-00015-033	101138	OLIVAR-HOJIBLANCA	S	429	36,00	0,07	0,07	0,07		0,07			0,07	0,07
170000006501550	29-011-031-00093-056	101138	OLIVAR-HOJIBLANCA	S	429	31,10	0,07	0,07	0,07		0,07			0,07	0,07
170000006501551	29-011-031-00093-051	101138	OLIVAR-HOJIBLANCA	S	429	20,40	0,94	0,94	0,94		0,94			0,94	0,94
170000006501552	29-011-031-00093-057	101138	OLIVAR-HOJIBLANCA	S	429	18,90	0,67	0,67	0,67		0,67			0,67	0,67
170000006501553	29-011-004-00024-004	101138	OLIVAR-HOJIBLANCA	S	429	15,80	0,08	0,08	0,08		0,08			0,08	0,08
170000006501558	29-011-031-00075-001	101138	OLIVAR-HOJIBLANCA	S	429	12,30	7,12	7,12	7,12		7,12			7,12	7,12
170000006501559	29-011-029-00015-004	101138	OLIVAR-HOJIBLANCA	S	429	38,30	1,09	1,09	1,09		1,09			1,09	1,09
170000006501560	29-011-006-00001-044	101138	OLIVAR-HOJIBLANCA	S	429	11,20	0,14	0,14	0,14		0,14			0,14	0,14
170000006501565	29-011-029-00015-026	101138	OLIVAR-HOJIBLANCA	S	429	26,20	0,04	0,04	0,04		0,04			0,04	0,04
170000006501566	29-011-029-00015-051	101138	OLIVAR-HOJIBLANCA	S	429	15,20	0,76	0,76	0,76		0,76			0,76	0,76
170000006501567	29-011-029-00015-049	101138	OLIVAR-HOJIBLANCA	S	429	18,60	0,01	0,01	0,01		0,01			0,01	0,01
170000006501568	29-011-029-00015-048	101138	OLIVAR-HOJIBLANCA	S	429	10,80	0,09	0,09	0,09		0,09			0,09	0,09
170000006501570	29-011-006-00001-019	101138	OLIVAR-HOJIBLANCA	S	429	12,30	4,89	4,89	4,89		4,89			4,89	4,89
170000006501571	29-011-006-00001-039	101138	OLIVAR-HOJIBLANCA	S	429	18,70	0,51	0,51	0,51		0,51			0,51	0,51
170000006501572	29-011-031-00093-010	101138	OLIVAR-HOJIBLANCA	S	429	48,90	33,54	33,54	33,54		33,54			33,54	33,54
-1362822	29-011-006-00001-064	104024	ALMENDROS-MARCONA	S	432	26,50	32,77	32,77	32,77		32,77			32,77	32,77
170000006501608	29-011-006-00001-092	104024	ALMENDROS-MARCONA	S	432	24,20	4,28	4,28	4,28		4,28			4,28	4,28
170000006501609	29-011-005-00021-013	104024	ALMENDROS-MARCONA	S	432	21,30	11,33	11,33	11,33		11,33			11,33	11,33
170000006501610	29-011-006-00001-087	104024	ALMENDROS-MARCONA	S	432	18,20	0,19	0,19	0,19		0,19			0,19	0,19

INCIDENCIAS**INCIDENCIA DESCRIPCIÓN**

3790 Recinto declarado inactivo

Ref:1622919 Recinto:29-011-005-00021-00018 Cultivo: -

Ref:977513 Recinto:29-011-007-00135-00001 Cultivo: -

100407 Explotación solicitada no forma parte de ningún organismo de control autorizado para la producción ecológica en Andalucía o fecha de inscripción posterior al plazo establecido (Anexo I. Criterios de Subvencionabilidad. Orden 28 de marzo de 2023).
Explotación:ES290110000003 Especie:OVINA

100411 Recinto no admisible por no estar asociado en SIGGAN a una explotación ganadera admisible (Artículo 10 de la Orden de 28 de marzo de 2023).

Ref:170000006501556 Recinto:29-011-004-00024-00001 Cultivo:62000 PASTOS PERMANENTES DE 5 O MAS AÑOS-SIN VARIEDAD Secano

Ref:170000006501535 Recinto:29-011-008-00275-00001 Cultivo:62000 PASTOS PERMANENTES DE 5 O MAS AÑOS-SIN VARIEDAD Secano

Ref:170000006501602 Recinto:29-011-008-00275-00002 Cultivo:62000 PASTOS PERMANENTES DE 5 O MAS AÑOS-SIN VARIEDAD Secano

Ref:170000006501600 Recinto:29-011-008-00285-00005 Cultivo:62000 PASTOS PERMANENTES DE 5 O MAS AÑOS-SIN VARIEDAD Secano

Ref:170000006501597 Recinto:29-011-008-00285-00006 Cultivo:62000 PASTOS PERMANENTES DE 5 O MAS AÑOS-SIN VARIEDAD Secano

Ref:170000006501601 Recinto:29-011-008-00287-00001 Cultivo:62000 PASTOS PERMANENTES DE 5 O MAS AÑOS-SIN

(1) Superficie declarada admisible ajustada con la superficie comprometida.
(2) Factor de penalización valorando el alcance para el tipo de compromiso.

Puede verificar la integridad de una copia de este documento mediante la lectura del código QR adjunto o mediante el acceso a la dirección https://ws050.juntadeandalucia.es/verificarFirma indicando el código de VERIFICACIÓN					
FIRMADO POR	JUAN JOSE SOLER GARCIA		FECHA		03/07/2024
	ROCIO GUIJARRO MILLAN				
VERIFICACIÓN	Pk2jmWGPZXYL7RLHCHYYEGKUBFR96		PÁGINA		520/1071




INCIDENCIAS

INCIDENCIA DESCRIPCIÓN

	VARIEDAD Secano Ref:170000006501498 Recinto:29-011-008-00289-00001 Cultivo:62000 PASTOS PERMANENTES DE 5 O MAS AÑOS-SIN VARIEDAD Secano
	Ref:170000006501496 Recinto:29-011-008-00290-00001 Cultivo:62000 PASTOS PERMANENTES DE 5 O MAS AÑOS-SIN VARIEDAD Secano
	Ref:170000006501598 Recinto:29-011-008-00291-00001 Cultivo:62000 PASTOS PERMANENTES DE 5 O MAS AÑOS-SIN VARIEDAD Secano
	Ref:170000006501532 Recinto:29-011-008-00291-00002 Cultivo:62000 PASTOS PERMANENTES DE 5 O MAS AÑOS-SIN VARIEDAD Secano
	Ref:170000006501599 Recinto:29-011-008-00295-00001 Cultivo:62000 PASTOS PERMANENTES DE 5 O MAS AÑOS-SIN VARIEDAD Secano
	Ref:170000006501533 Recinto:29-011-008-00295-00002 Cultivo:62000 PASTOS PERMANENTES DE 5 O MAS AÑOS-SIN VARIEDAD Secano
	Ref:170000006501540 Recinto:29-011-008-00299-00003 Cultivo:62000 PASTOS PERMANENTES DE 5 O MAS AÑOS-SIN VARIEDAD Secano
	Ref:170000006501592 Recinto:29-011-008-00299-00004 Cultivo:62000 PASTOS PERMANENTES DE 5 O MAS AÑOS-SIN VARIEDAD Secano
	Ref:170000006501542 Recinto:29-011-008-00301-00005 Cultivo:62000 PASTOS PERMANENTES DE 5 O MAS AÑOS-SIN VARIEDAD Secano
	Ref:170000006501497 Recinto:29-011-008-00302-00002 Cultivo:62000 PASTOS PERMANENTES DE 5 O MAS AÑOS-SIN VARIEDAD Secano
	Ref:170000006501492 Recinto:29-011-008-00302-00003 Cultivo:62000 PASTOS PERMANENTES DE 5 O MAS AÑOS-SIN VARIEDAD Secano
	Ref:170000006501541 Recinto:29-011-008-00302-00004 Cultivo:62000 PASTOS PERMANENTES DE 5 O MAS AÑOS-SIN VARIEDAD Secano
	Ref:170000006501534 Recinto:29-011-008-00305-00001 Cultivo:62000 PASTOS PERMANENTES DE 5 O MAS AÑOS-SIN VARIEDAD Secano
	Ref:170000006501493 Recinto:29-011-008-00305-00002 Cultivo:62000 PASTOS PERMANENTES DE 5 O MAS AÑOS-SIN VARIEDAD Secano
	Ref:170000006501603 Recinto:29-011-008-00378-00001 Cultivo:62000 PASTOS PERMANENTES DE 5 O MAS AÑOS-SIN VARIEDAD Secano
	Ref:170000006501604 Recinto:29-011-008-00380-00001 Cultivo:62000 PASTOS PERMANENTES DE 5 O MAS AÑOS-SIN VARIEDAD Secano
	Ref:170000006501605 Recinto:29-011-008-00381-00001 Cultivo:62000 PASTOS PERMANENTES DE 5 O MAS AÑOS-SIN VARIEDAD Secano
	Ref:170000006501606 Recinto:29-011-008-00382-00002 Cultivo:62000 PASTOS PERMANENTES DE 5 O MAS AÑOS-SIN VARIEDAD Secano
	Ref:170000006501499 Recinto:29-011-008-00384-00001 Cultivo:62000 PASTOS PERMANENTES DE 5 O MAS AÑOS-SIN VARIEDAD Secano
100421	Recinto declarado por error para una operación de la 6503, que se ha corregido de oficio marcando la operación correcta, de acuerdo con la fecha de inscripción del recinto en la producción ecológica. Ref:170000006501503 Recinto:29-011-029-00015-00009 Cultivo:62000 PASTOS PERMANENTES DE 5 O MAS AÑOS-SIN VARIEDAD Secano
	Ref:-977536 Recinto:29-011-035-00029-00006 Cultivo:101138 OLIVAR-HOJIBLANCA Secano
100424	Solicita recinto que no está comprometido para la operación. Ref:170000006501556 Recinto:29-011-004-00024-00001 Cultivo:62000 PASTOS PERMANENTES DE 5 O MAS AÑOS-SIN VARIEDAD Secano
	Ref:-1622919 Recinto:29-011-005-00021-00018 Cultivo:62000 PASTOS PERMANENTES DE 5 O MAS AÑOS-SIN VARIEDAD Secano
	Ref:-977513 Recinto:29-011-007-00135-00001 Cultivo:62000 PASTOS PERMANENTES DE 5 O MAS AÑOS-SIN VARIEDAD Secano
	Ref:170000006501516 Recinto:29-011-007-00135-00384 Cultivo:62000 PASTOS PERMANENTES DE 5 O MAS AÑOS-SIN VARIEDAD Secano
	Ref:-977523 Recinto:29-011-007-00135-00400 Cultivo:62000 PASTOS PERMANENTES DE 5 O MAS AÑOS-SIN VARIEDAD Secano
	Ref:170000006501535 Recinto:29-011-008-00275-00001 Cultivo:62000 PASTOS PERMANENTES DE 5 O MAS AÑOS-SIN VARIEDAD Secano
	Ref:170000006501602 Recinto:29-011-008-00275-00002 Cultivo:62000 PASTOS PERMANENTES DE 5 O MAS AÑOS-SIN VARIEDAD Secano
	Ref:170000006501600 Recinto:29-011-008-00285-00005 Cultivo:62000 PASTOS PERMANENTES DE 5 O MAS AÑOS-SIN VARIEDAD Secano
	Ref:170000006501597 Recinto:29-011-008-00285-00006 Cultivo:62000 PASTOS PERMANENTES DE 5 O MAS AÑOS-SIN VARIEDAD Secano
	Ref:170000006501601 Recinto:29-011-008-00287-00001 Cultivo:62000 PASTOS PERMANENTES DE 5 O MAS AÑOS-SIN VARIEDAD Secano
	Ref:170000006501498 Recinto:29-011-008-00289-00001 Cultivo:62000 PASTOS PERMANENTES DE 5 O MAS AÑOS-SIN VARIEDAD Secano
	Ref:170000006501496 Recinto:29-011-008-00290-00001 Cultivo:62000 PASTOS PERMANENTES DE 5 O MAS AÑOS-SIN

(1) Superficie declarada admisible ajustada con la superficie comprometida.
(2) Factor de penalización valorando el alcance para el tipo de compromiso.

Puede verificar la integridad de una copia de este documento mediante la lectura del código QR adjunto o mediante el acceso a la dirección https://ws050.juntadeandalucia.es/verificarFirma indicando el código de VERIFICACIÓN				
FIRMADO POR	JUAN JOSE SOLER GARCIA	FECHA	03/07/2024	
	ROCIO GUIJARRO MILLAN			
VERIFICACIÓN	Pk2jmWGPZXYL7RLHCHYYEGKUBFR96	PÁGINA	521/1071	



INCIDENCIAS

INCIDENCIA DESCRIPCIÓN

- VARIEDAD Secano
Ref:170000006501598 Recinto:29-011-008-00291-00001 Cultivo:62000 PASTOS PERMANENTES DE 5 O MAS AÑOS-SIN VARIEDAD Secano
- Ref:170000006501532 Recinto:29-011-008-00291-00002 Cultivo:62000 PASTOS PERMANENTES DE 5 O MAS AÑOS-SIN VARIEDAD Secano
- Ref:170000006501599 Recinto:29-011-008-00295-00001 Cultivo:62000 PASTOS PERMANENTES DE 5 O MAS AÑOS-SIN VARIEDAD Secano
- Ref:170000006501533 Recinto:29-011-008-00295-00002 Cultivo:62000 PASTOS PERMANENTES DE 5 O MAS AÑOS-SIN VARIEDAD Secano
- Ref:170000006501540 Recinto:29-011-008-00299-00003 Cultivo:62000 PASTOS PERMANENTES DE 5 O MAS AÑOS-SIN VARIEDAD Secano
- Ref:170000006501592 Recinto:29-011-008-00299-00004 Cultivo:62000 PASTOS PERMANENTES DE 5 O MAS AÑOS-SIN VARIEDAD Secano
- Ref:170000006501542 Recinto:29-011-008-00301-00005 Cultivo:62000 PASTOS PERMANENTES DE 5 O MAS AÑOS-SIN VARIEDAD Secano
- Ref:170000006501497 Recinto:29-011-008-00302-00002 Cultivo:62000 PASTOS PERMANENTES DE 5 O MAS AÑOS-SIN VARIEDAD Secano
- Ref:170000006501492 Recinto:29-011-008-00302-00003 Cultivo:62000 PASTOS PERMANENTES DE 5 O MAS AÑOS-SIN VARIEDAD Secano
- Ref:170000006501541 Recinto:29-011-008-00302-00004 Cultivo:62000 PASTOS PERMANENTES DE 5 O MAS AÑOS-SIN VARIEDAD Secano
- Ref:170000006501534 Recinto:29-011-008-00305-00001 Cultivo:62000 PASTOS PERMANENTES DE 5 O MAS AÑOS-SIN VARIEDAD Secano
- Ref:170000006501493 Recinto:29-011-008-00305-00002 Cultivo:62000 PASTOS PERMANENTES DE 5 O MAS AÑOS-SIN VARIEDAD Secano
- Ref:170000006501603 Recinto:29-011-008-00378-00001 Cultivo:62000 PASTOS PERMANENTES DE 5 O MAS AÑOS-SIN VARIEDAD Secano
- Ref:170000006501604 Recinto:29-011-008-00380-00001 Cultivo:62000 PASTOS PERMANENTES DE 5 O MAS AÑOS-SIN VARIEDAD Secano
- Ref:170000006501605 Recinto:29-011-008-00381-00001 Cultivo:62000 PASTOS PERMANENTES DE 5 O MAS AÑOS-SIN VARIEDAD Secano
- Ref:170000006501606 Recinto:29-011-008-00382-00002 Cultivo:62000 PASTOS PERMANENTES DE 5 O MAS AÑOS-SIN VARIEDAD Secano
- Ref:170000006501499 Recinto:29-011-008-00384-00001 Cultivo:62000 PASTOS PERMANENTES DE 5 O MAS AÑOS-SIN VARIEDAD Secano

Datos considerados para el Cálculo de la Carga Ganadera mínima y máxima del expediente

Explotación	Especie	Inscrito en Sipea y Admisible	Ugm Calculada para CG Mínima	Ugm Calculada para CG Máxima
ES290110000003	CAPRINA	SI	106,15	106,15
ES290110000003	OVINA	NO	0,00	0,05
			106,15	106,20

Superficie determinada para Cálculo Carga Ganadera Mínima: 434,40 ha

Superficie determinada para Cálculo Carga Ganadera Máxima: 452,34 ha

Los importes del Grupo de Pago de pastos de este expediente han sido ajustados por no llegar a la carga ganadera mínima de 0,3

Carga Ganadera Mínima Expediente: 0,24 ugm/ha

Carga Ganadera Máxima Expediente: 0,23 ugm/ha

Recintos Determinados para el Cálculo de Garga Ganadera Mínima

REF.	REFERENCIA SIGPAC	CULTIVO	DESCRIPCIÓN CULTIVO	S/R	SUP. PROPUESTA (ha)
-1622930	29-011-035-00029-00004	62000	PASTOS PERMANENTES DE 5 O MAS AÑOS-SIN VARIEDAD	S	0,00
-1622927	29-011-030-00107-00004	62000	PASTOS PERMANENTES DE 5 O MAS AÑOS-SIN VARIEDAD	S	0,31
-1622926	29-011-030-00107-00002	62000	PASTOS PERMANENTES DE 5 O MAS AÑOS-SIN VARIEDAD	S	0,12
-1622925	29-011-029-00015-00035	62000	PASTOS PERMANENTES DE 5 O MAS AÑOS-SIN VARIEDAD	S	0,04
-1622924	29-011-006-00001-00090	62000	PASTOS PERMANENTES DE 5 O MAS AÑOS-SIN VARIEDAD	S	0,04
-1622920	29-011-005-00021-00020	62000	PASTOS PERMANENTES DE 5 O MAS AÑOS-SIN VARIEDAD	S	0,29
-1622919	29-011-005-00021-00018	62000	PASTOS PERMANENTES DE 5 O MAS AÑOS-SIN VARIEDAD	S	0,10

(1) Superficie declarada admisible ajustada con la superficie comprometida.
(2) Factor de penalización valorando el alcance para el tipo de compromiso.

Puede verificar la integridad de una copia de este documento mediante la lectura del código QR adjunto o mediante el acceso a la dirección <https://ws050.juntadeandalucia.es/verificarFirma> indicando el código de VERIFICACIÓN

FIRMADO POR	JUAN JOSE SOLER GARCIA	FECHA	03/07/2024	
	ROCIO GUIJARRO MILLAN			
VERIFICACIÓN	Pk2jmWGPZXYL7RLHCHYYEGKUBFR96	PÁGINA	522/1071	

**Datos considerados para el Cálculo de la Carga Ganadera mínima y máxima del expediente****Recintos Determinados para el Cálculo de Garga Ganadera Mínima**

REF.	REFERENCIA SIGPAC	CULTIVO	DESCRIPCIÓN CULTIVO	S/R	SUP. PROPUESTA (ha)
-1597378	29-011-031-00097-00002	62000	PASTOS PERMANENTES DE 5 O MAS AÑOS-SIN VARIEDAD	S	0,06
-1597171	29-011-031-00093-00006	62000	PASTOS PERMANENTES DE 5 O MAS AÑOS-SIN VARIEDAD	S	0,07
-1597169	29-011-031-00093-00003	62000	PASTOS PERMANENTES DE 5 O MAS AÑOS-SIN VARIEDAD	S	0,29
-1597168	29-011-031-00093-00002	62000	PASTOS PERMANENTES DE 5 O MAS AÑOS-SIN VARIEDAD	S	0,25
-1597167	29-011-031-00093-00001	62000	PASTOS PERMANENTES DE 5 O MAS AÑOS-SIN VARIEDAD	S	0,22
-1597130	29-011-031-00075-00009	62000	PASTOS PERMANENTES DE 5 O MAS AÑOS-SIN VARIEDAD	S	69,55
-1597128	29-011-031-00075-00005	62000	PASTOS PERMANENTES DE 5 O MAS AÑOS-SIN VARIEDAD	S	0,03
-1597127	29-011-031-00075-00018	62000	PASTOS PERMANENTES DE 5 O MAS AÑOS-SIN VARIEDAD	S	0,10
-1597126	29-011-031-00075-00016	62000	PASTOS PERMANENTES DE 5 O MAS AÑOS-SIN VARIEDAD	S	0,03
-1597124	29-011-031-00075-00012	62000	PASTOS PERMANENTES DE 5 O MAS AÑOS-SIN VARIEDAD	S	0,07
-1596974	29-011-030-00108-00166	62000	PASTOS PERMANENTES DE 5 O MAS AÑOS-SIN VARIEDAD	S	0,25
-1596973	29-011-030-00108-00165	62000	PASTOS PERMANENTES DE 5 O MAS AÑOS-SIN VARIEDAD	S	1,44
-1596972	29-011-030-00108-00139	62000	PASTOS PERMANENTES DE 5 O MAS AÑOS-SIN VARIEDAD	S	0,64
-1596926	29-011-030-00107-00003	62000	PASTOS PERMANENTES DE 5 O MAS AÑOS-SIN VARIEDAD	S	0,29
-1596921	29-011-029-00015-00008	62000	PASTOS PERMANENTES DE 5 O MAS AÑOS-SIN VARIEDAD	S	0,24
-1596920	29-011-029-00015-00053	62000	PASTOS PERMANENTES DE 5 O MAS AÑOS-SIN VARIEDAD	S	0,04
-1596919	29-011-029-00015-00037	62000	PASTOS PERMANENTES DE 5 O MAS AÑOS-SIN VARIEDAD	S	0,23
-1596918	29-011-029-00015-00030	62000	PASTOS PERMANENTES DE 5 O MAS AÑOS-SIN VARIEDAD	S	0,36
-1596917	29-011-029-00015-00029	62000	PASTOS PERMANENTES DE 5 O MAS AÑOS-SIN VARIEDAD	S	0,14
-1596916	29-011-029-00015-00028	62000	PASTOS PERMANENTES DE 5 O MAS AÑOS-SIN VARIEDAD	S	0,10
-1596915	29-011-029-00015-00013	62000	PASTOS PERMANENTES DE 5 O MAS AÑOS-SIN VARIEDAD	S	0,26
-1596914	29-011-029-00014-00009	62000	PASTOS PERMANENTES DE 5 O MAS AÑOS-SIN VARIEDAD	S	7,66
-1596913	29-011-029-00014-00007	62000	PASTOS PERMANENTES DE 5 O MAS AÑOS-SIN VARIEDAD	S	0,63
-1596912	29-011-029-00014-00006	62000	PASTOS PERMANENTES DE 5 O MAS AÑOS-SIN VARIEDAD	S	5,58
-1596903	29-011-007-00162-00016	62000	PASTOS PERMANENTES DE 5 O MAS AÑOS-SIN VARIEDAD	S	0,06
-1596902	29-011-007-00162-00015	62000	PASTOS PERMANENTES DE 5 O MAS AÑOS-SIN VARIEDAD	S	0,04
-1596901	29-011-007-00162-00014	62000	PASTOS PERMANENTES DE 5 O MAS AÑOS-SIN VARIEDAD	S	0,02
-1596899	29-011-007-00160-00001	62000	PASTOS PERMANENTES DE 5 O MAS AÑOS-SIN VARIEDAD	S	3,20
-1596898	29-011-007-00135-00064	62000	PASTOS PERMANENTES DE 5 O MAS AÑOS-SIN VARIEDAD	S	1,26
-1596897	29-011-007-00135-00371	62000	PASTOS PERMANENTES DE 5 O MAS AÑOS-SIN VARIEDAD	S	0,05
-1596896	29-011-007-00135-00370	62000	PASTOS PERMANENTES DE 5 O MAS AÑOS-SIN VARIEDAD	S	0,10
-1596895	29-011-007-00135-00368	62000	PASTOS PERMANENTES DE 5 O MAS AÑOS-SIN VARIEDAD	S	0,06
-1596894	29-011-007-00135-00231	63000	PASTOS DE MENOS DE 5 AÑOS-SIN VARIEDAD	S	0,07
-1596893	29-011-007-00135-00183	63000	PASTOS DE MENOS DE 5 AÑOS-SIN VARIEDAD	S	0,11
-1596890	29-011-006-00001-00077	62000	PASTOS PERMANENTES DE 5 O MAS AÑOS-SIN VARIEDAD	S	0,08
-1596889	29-011-006-00001-00076	62000	PASTOS PERMANENTES DE 5 O MAS AÑOS-SIN VARIEDAD	S	0,12
-1596888	29-011-006-00001-00075	62000	PASTOS PERMANENTES DE 5 O MAS AÑOS-SIN VARIEDAD	S	0,06

(1) Superficie declarada admisible ajustada con la superficie comprometida.

(2) Factor de penalización valorando el alcance para el tipo de compromiso.

Puede verificar la integridad de una copia de este documento mediante la lectura del código QR adjunto o mediante el acceso a la dirección <https://ws050.juntadeandalucia.es/verificarFirma> indicando el código de VERIFICACIÓN

FIRMADO POR	JUAN JOSE SOLER GARCIA	FECHA	03/07/2024	
	ROCIO GUIJARRO MILLAN			
VERIFICACIÓN	Pk2jmWGPZXYL7RLHCHYYEGKUBFR96	PÁGINA	523/1071	

**Datos considerados para el Cálculo de la Carga Ganadera mínima y máxima del expediente****Recintos Determinados para el Cálculo de Garga Ganadera Mínima**

REF.	REFERENCIA SIGPAC	CULTIVO	DESCRIPCIÓN CULTIVO	S/R	SUP. PROPUESTA (ha)
-1596887	29-011-006-00001-00074	62000	PASTOS PERMANENTES DE 5 O MAS AÑOS-SIN VARIEDAD	S	0,10
-1596886	29-011-006-00001-00073	62000	PASTOS PERMANENTES DE 5 O MAS AÑOS-SIN VARIEDAD	S	0,04
-1596875	29-011-006-00001-00013	62000	PASTOS PERMANENTES DE 5 O MAS AÑOS-SIN VARIEDAD	S	0,23
-1596873	29-011-004-00024-00008	62000	PASTOS PERMANENTES DE 5 O MAS AÑOS-SIN VARIEDAD	S	0,04
-1596872	29-011-004-00024-00005	62000	PASTOS PERMANENTES DE 5 O MAS AÑOS-SIN VARIEDAD	S	0,15
-1596871	29-011-004-00024-00010	62000	PASTOS PERMANENTES DE 5 O MAS AÑOS-SIN VARIEDAD	S	0,19
-1596870	29-011-004-00024-00002	62000	PASTOS PERMANENTES DE 5 O MAS AÑOS-SIN VARIEDAD	S	0,26
-1362842	29-011-008-00638-00013	62000	PASTOS PERMANENTES DE 5 O MAS AÑOS-SIN VARIEDAD	S	0,01
-1362841	29-011-008-00638-00011	62000	PASTOS PERMANENTES DE 5 O MAS AÑOS-SIN VARIEDAD	S	0,99
-1362840	29-011-008-00638-00010	62000	PASTOS PERMANENTES DE 5 O MAS AÑOS-SIN VARIEDAD	S	0,03
-1362839	29-011-008-00637-00014	62000	PASTOS PERMANENTES DE 5 O MAS AÑOS-SIN VARIEDAD	S	1,48
-1362835	29-011-008-00632-00001	62000	PASTOS PERMANENTES DE 5 O MAS AÑOS-SIN VARIEDAD	S	1,13
-1362828	29-011-006-09000-00058	62000	PASTOS PERMANENTES DE 5 O MAS AÑOS-SIN VARIEDAD	S	0,14
-1362823	29-011-006-00001-00105	62000	PASTOS PERMANENTES DE 5 O MAS AÑOS-SIN VARIEDAD	S	0,02
-1362820	29-011-006-00001-00011	62000	PASTOS PERMANENTES DE 5 O MAS AÑOS-SIN VARIEDAD	S	0,04
-977583	29-011-005-00021-00019	62000	PASTOS PERMANENTES DE 5 O MAS AÑOS-SIN VARIEDAD	S	1,57
-977529	29-011-007-00157-00004	62000	PASTOS PERMANENTES DE 5 O MAS AÑOS-SIN VARIEDAD	S	0,05
-977526	29-011-007-00135-00403	62000	PASTOS PERMANENTES DE 5 O MAS AÑOS-SIN VARIEDAD	S	0,01
-977525	29-011-007-00135-00402	62000	PASTOS PERMANENTES DE 5 O MAS AÑOS-SIN VARIEDAD	S	0,13
-977524	29-011-007-00135-00401	62000	PASTOS PERMANENTES DE 5 O MAS AÑOS-SIN VARIEDAD	S	0,05
-977522	29-011-007-00135-00399	62000	PASTOS PERMANENTES DE 5 O MAS AÑOS-SIN VARIEDAD	S	0,20
-977521	29-011-007-00135-00398	62000	PASTOS PERMANENTES DE 5 O MAS AÑOS-SIN VARIEDAD	S	0,10
-977520	29-011-007-00135-00397	62000	PASTOS PERMANENTES DE 5 O MAS AÑOS-SIN VARIEDAD	S	0,17
-977513	29-011-007-00135-00001	62000	PASTOS PERMANENTES DE 5 O MAS AÑOS-SIN VARIEDAD	S	1,18
-977512	29-011-005-00022-00014	62000	PASTOS PERMANENTES DE 5 O MAS AÑOS-SIN VARIEDAD	S	0,46
-977509	29-011-004-00021-00003	62000	PASTOS PERMANENTES DE 5 O MAS AÑOS-SIN VARIEDAD	S	0,16
-55305	29-011-007-00135-00393	62000	PASTOS PERMANENTES DE 5 O MAS AÑOS-SIN VARIEDAD	S	0,35
-55304	29-011-007-00135-00392	62000	PASTOS PERMANENTES DE 5 O MAS AÑOS-SIN VARIEDAD	S	0,07
170000006501492	29-011-008-00302-00003	62000	PASTOS PERMANENTES DE 5 O MAS AÑOS-SIN VARIEDAD	S	0,37
170000006501493	29-011-008-00305-00002	62000	PASTOS PERMANENTES DE 5 O MAS AÑOS-SIN VARIEDAD	S	1,13
170000006501496	29-011-008-00290-00001	62000	PASTOS PERMANENTES DE 5 O MAS AÑOS-SIN VARIEDAD	S	1,52
170000006501497	29-011-008-00302-00002	62000	PASTOS PERMANENTES DE 5 O MAS AÑOS-SIN VARIEDAD	S	0,36
170000006501498	29-011-008-00289-00001	62000	PASTOS PERMANENTES DE 5 O MAS AÑOS-SIN VARIEDAD	S	1,98
170000006501499	29-011-008-00384-00001	62000	PASTOS PERMANENTES DE 5 O MAS AÑOS-SIN VARIEDAD	S	0,98
170000006501500	29-011-008-00409-00001	62000	PASTOS PERMANENTES DE 5 O MAS AÑOS-SIN VARIEDAD	S	0,02
170000006501501	29-011-029-00014-00001	62000	PASTOS PERMANENTES DE 5 O MAS AÑOS-SIN VARIEDAD	S	31,16

(1) Superficie declarada admisible ajustada con la superficie comprometida.
(2) Factor de penalización valorando el alcance para el tipo de compromiso.Puede verificar la integridad de una copia de este documento mediante la lectura del código QR adjunto o mediante el acceso a la dirección <https://ws050.juntadeandalucia.es/verificarFirma> indicando el código de VERIFICACIÓN

FIRMADO POR	JUAN JOSE SOLER GARCIA	FECHA	03/07/2024	
	ROCIO GUIJARRO MILLAN			
VERIFICACIÓN	Pk2jmWGPZXRYL7RLHCHYYEGKUBFR96	PÁGINA	524/1071	

**Datos considerados para el Cálculo de la Carga Ganadera mínima y máxima del expediente****Recintos Determinados para el Cálculo de Garga Ganadera Mínima**

REF.	REFERENCIA SIGPAC	CULTIVO	DESCRIPCIÓN CULTIVO	S/R	SUP. PROPUESTA (ha)
170000006501502	29-011-029-00014-00002	62000	PASTOS PERMANENTES DE 5 O MAS AÑOS-SIN VARIEDAD	S	7,85
170000006501503	29-011-029-00015-00009	62000	PASTOS PERMANENTES DE 5 O MAS AÑOS-SIN VARIEDAD	S	2,11
170000006501512	29-011-029-00015-00014	62000	PASTOS PERMANENTES DE 5 O MAS AÑOS-SIN VARIEDAD	S	21,01
170000006501513	29-011-029-00015-00039	62000	PASTOS PERMANENTES DE 5 O MAS AÑOS-SIN VARIEDAD	S	21,67
170000006501514	29-011-029-00015-00044	62000	PASTOS PERMANENTES DE 5 O MAS AÑOS-SIN VARIEDAD	S	5,18
170000006501515	29-011-029-00015-00040	62000	PASTOS PERMANENTES DE 5 O MAS AÑOS-SIN VARIEDAD	S	7,19
170000006501517	29-011-007-00135-00380	62000	PASTOS PERMANENTES DE 5 O MAS AÑOS-SIN VARIEDAD	S	0,39
170000006501518	29-011-007-00135-00387	62000	PASTOS PERMANENTES DE 5 O MAS AÑOS-SIN VARIEDAD	S	0,14
170000006501519	29-011-007-00135-00383	62000	PASTOS PERMANENTES DE 5 O MAS AÑOS-SIN VARIEDAD	S	0,07
170000006501524	29-011-007-00162-00017	62000	PASTOS PERMANENTES DE 5 O MAS AÑOS-SIN VARIEDAD	S	2,65
170000006501525	29-011-007-00161-00002	62000	PASTOS PERMANENTES DE 5 O MAS AÑOS-SIN VARIEDAD	S	0,78
170000006501526	29-011-007-00160-00003	62000	PASTOS PERMANENTES DE 5 O MAS AÑOS-SIN VARIEDAD	S	0,02
170000006501527	29-011-007-00160-00002	62000	PASTOS PERMANENTES DE 5 O MAS AÑOS-SIN VARIEDAD	S	0,02
170000006501528	29-011-007-00135-00390	62000	PASTOS PERMANENTES DE 5 O MAS AÑOS-SIN VARIEDAD	S	0,08
170000006501530	29-011-007-00135-00388	62000	PASTOS PERMANENTES DE 5 O MAS AÑOS-SIN VARIEDAD	S	0,19
170000006501531	29-011-007-00135-00389	62000	PASTOS PERMANENTES DE 5 O MAS AÑOS-SIN VARIEDAD	S	0,51
170000006501532	29-011-008-00291-00002	62000	PASTOS PERMANENTES DE 5 O MAS AÑOS-SIN VARIEDAD	S	1,75
170000006501533	29-011-008-00295-00002	62000	PASTOS PERMANENTES DE 5 O MAS AÑOS-SIN VARIEDAD	S	1,19
170000006501534	29-011-008-00305-00001	62000	PASTOS PERMANENTES DE 5 O MAS AÑOS-SIN VARIEDAD	S	0,50
170000006501536	29-011-007-00163-00001	62000	PASTOS PERMANENTES DE 5 O MAS AÑOS-SIN VARIEDAD	S	0,50
170000006501537	29-011-007-00163-00005	62000	PASTOS PERMANENTES DE 5 O MAS AÑOS-SIN VARIEDAD	S	0,01
170000006501538	29-011-007-00163-00003	62000	PASTOS PERMANENTES DE 5 O MAS AÑOS-SIN VARIEDAD	S	0,08
170000006501539	29-011-007-00163-00004	62000	PASTOS PERMANENTES DE 5 O MAS AÑOS-SIN VARIEDAD	S	0,10
170000006501540	29-011-008-00299-00003	62000	PASTOS PERMANENTES DE 5 O MAS AÑOS-SIN VARIEDAD	S	0,67
170000006501541	29-011-008-00302-00004	62000	PASTOS PERMANENTES DE 5 O MAS AÑOS-SIN VARIEDAD	S	0,85
170000006501542	29-011-008-00301-00005	62000	PASTOS PERMANENTES DE 5 O MAS AÑOS-SIN VARIEDAD	S	1,04
170000006501543	29-011-006-00001-00059	62000	PASTOS PERMANENTES DE 5 O MAS AÑOS-SIN VARIEDAD	S	45,77
170000006501545	29-011-006-09000-00059	62000	PASTOS PERMANENTES DE 5 O MAS AÑOS-SIN VARIEDAD	S	0,13
170000006501546	29-011-006-00001-00061	62000	PASTOS PERMANENTES DE 5 O MAS AÑOS-SIN VARIEDAD	S	4,62
170000006501547	29-011-006-00001-00089	62000	PASTOS PERMANENTES DE 5 O MAS AÑOS-SIN VARIEDAD	S	0,84
170000006501548	29-011-007-00135-00043	62000	PASTOS PERMANENTES DE 5 O MAS AÑOS-SIN VARIEDAD	S	63,01
170000006501556	29-011-004-00024-00001	62000	PASTOS PERMANENTES DE 5 O MAS AÑOS-SIN VARIEDAD	S	48,54
170000006501563	29-011-035-00029-00005	20000	BARBECHO TRADICIONAL-SIN VARIEDAD	S	0,05
170000006501564	29-011-035-00029-00003	62000	PASTOS PERMANENTES DE 5 O MAS AÑOS-SIN VARIEDAD	S	0,15
170000006501575	29-011-031-00093-00004	62000	PASTOS PERMANENTES DE 5 O MAS AÑOS-SIN VARIEDAD	S	13,25
170000006501576	29-011-031-00097-00001	62000	PASTOS PERMANENTES DE 5 O MAS AÑOS-SIN VARIEDAD	S	0,05
170000006501577	29-011-035-00026-00001	62000	PASTOS PERMANENTES DE 5 O MAS AÑOS-SIN	S	0,54

(1) Superficie declarada admisible ajustada con la superficie comprometida.
(2) Factor de penalización valorando el alcance para el tipo de compromiso.

Puede verificar la integridad de una copia de este documento mediante la lectura del código QR adjunto o mediante el acceso a la dirección <https://ws050.juntadeandalucia.es/verificarFirma> indicando el código de VERIFICACIÓN

FIRMADO POR	JUAN JOSE SOLER GARCIA	FECHA	03/07/2024	
	ROCIO GUIJARRO MILLAN			
VERIFICACIÓN	Pk2jmWGPZXYL7RLHCHYYEGKUBFR96	PÁGINA	525/1071	

**Datos considerados para el Cálculo de la Carga Ganadera mínima y máxima del expediente****Recintos Determinados para el Cálculo de Garga Ganadera Mínima**

REF.	REFERENCIA SIGPAC	CULTIVO	DESCRIPCIÓN CULTIVO	S/R	SUP. PROPUESTA (ha)
170000006501580	29-011-035-00027-00001	62000	PASTOS PERMANENTES DE 5 O MAS AÑOS-SIN VARIEDAD	S	0,48
170000006501581	29-011-035-00029-00002	62000	PASTOS PERMANENTES DE 5 O MAS AÑOS-SIN VARIEDAD	S	1,36
170000006501582	29-011-030-00108-00225	62000	PASTOS PERMANENTES DE 5 O MAS AÑOS-SIN VARIEDAD	S	15,83
170000006501588	29-011-007-00135-00378	62000	PASTOS PERMANENTES DE 5 O MAS AÑOS-SIN VARIEDAD	S	0,01
170000006501589	29-011-007-00135-00367	62000	PASTOS PERMANENTES DE 5 O MAS AÑOS-SIN VARIEDAD	S	2,22
170000006501592	29-011-008-00299-00004	62000	PASTOS PERMANENTES DE 5 O MAS AÑOS-SIN VARIEDAD	S	0,77
170000006501595	29-011-008-00276-00010	62000	PASTOS PERMANENTES DE 5 O MAS AÑOS-SIN VARIEDAD	S	7,53
170000006501597	29-011-008-00285-00006	62000	PASTOS PERMANENTES DE 5 O MAS AÑOS-SIN VARIEDAD	S	2,17
170000006501598	29-011-008-00291-00001	62000	PASTOS PERMANENTES DE 5 O MAS AÑOS-SIN VARIEDAD	S	0,65
170000006501599	29-011-008-00295-00001	62000	PASTOS PERMANENTES DE 5 O MAS AÑOS-SIN VARIEDAD	S	0,30
170000006501600	29-011-008-00285-00005	62000	PASTOS PERMANENTES DE 5 O MAS AÑOS-SIN VARIEDAD	S	0,14
170000006501601	29-011-008-00287-00001	62000	PASTOS PERMANENTES DE 5 O MAS AÑOS-SIN VARIEDAD	S	1,66
170000006501602	29-011-008-00275-00002	62000	PASTOS PERMANENTES DE 5 O MAS AÑOS-SIN VARIEDAD	S	0,39
170000006501603	29-011-008-00378-00001	62000	PASTOS PERMANENTES DE 5 O MAS AÑOS-SIN VARIEDAD	S	0,79
170000006501605	29-011-008-00381-00001	62000	PASTOS PERMANENTES DE 5 O MAS AÑOS-SIN VARIEDAD	S	1,90
170000006501606	29-011-008-00382-00002	62000	PASTOS PERMANENTES DE 5 O MAS AÑOS-SIN VARIEDAD	S	3,17

Recintos Determinados para el Cálculo de Garga Ganadera Máxima

REF.	REFERENCIA SIGPAC	CULTIVO	DESCRIPCIÓN CULTIVO	S/R	SUP. PROPUESTA (ha)
-1622930	29-011-035-00029-00004	62000	PASTOS PERMANENTES DE 5 O MAS AÑOS-SIN VARIEDAD	S	0,00
-1622927	29-011-030-00107-00004	62000	PASTOS PERMANENTES DE 5 O MAS AÑOS-SIN VARIEDAD	S	0,31
-1622926	29-011-030-00107-00002	62000	PASTOS PERMANENTES DE 5 O MAS AÑOS-SIN VARIEDAD	S	0,12
-1622925	29-011-029-00015-00035	62000	PASTOS PERMANENTES DE 5 O MAS AÑOS-SIN VARIEDAD	S	0,04
-1622924	29-011-006-00001-00090	62000	PASTOS PERMANENTES DE 5 O MAS AÑOS-SIN VARIEDAD	S	0,04
-1622923	29-011-006-00001-00041	62000	PASTOS PERMANENTES DE 5 O MAS AÑOS-SIN VARIEDAD	S	0,00
-1622920	29-011-005-00021-00020	62000	PASTOS PERMANENTES DE 5 O MAS AÑOS-SIN VARIEDAD	S	0,29
-1622919	29-011-005-00021-00018	62000	PASTOS PERMANENTES DE 5 O MAS AÑOS-SIN VARIEDAD	S	0,81
-1597378	29-011-031-00097-00002	62000	PASTOS PERMANENTES DE 5 O MAS AÑOS-SIN VARIEDAD	S	0,06
-1597171	29-011-031-00093-00006	62000	PASTOS PERMANENTES DE 5 O MAS AÑOS-SIN VARIEDAD	S	0,07
-1597169	29-011-031-00093-00003	62000	PASTOS PERMANENTES DE 5 O MAS AÑOS-SIN VARIEDAD	S	0,29
-1597168	29-011-031-00093-00002	62000	PASTOS PERMANENTES DE 5 O MAS AÑOS-SIN VARIEDAD	S	0,25
-1597167	29-011-031-00093-00001	62000	PASTOS PERMANENTES DE 5 O MAS AÑOS-SIN VARIEDAD	S	0,22
-1597130	29-011-031-00075-00009	62000	PASTOS PERMANENTES DE 5 O MAS AÑOS-SIN VARIEDAD	S	69,55
-1597128	29-011-031-00075-00005	62000	PASTOS PERMANENTES DE 5 O MAS AÑOS-SIN VARIEDAD	S	0,03
-1597127	29-011-031-00075-00018	62000	PASTOS PERMANENTES DE 5 O MAS AÑOS-SIN VARIEDAD	S	0,10
-1597126	29-011-031-00075-00016	62000	PASTOS PERMANENTES DE 5 O MAS AÑOS-SIN VARIEDAD	S	0,03

(1) Superficie declarada admisible ajustada con la superficie comprometida.
(2) Factor de penalización valorando el alcance para el tipo de compromiso.

Puede verificar la integridad de una copia de este documento mediante la lectura del código QR adjunto o mediante el acceso a la dirección <https://ws050.juntadeandalucia.es/verificarFirma> indicando el código de VERIFICACIÓN

FIRMADO POR	JUAN JOSE SOLER GARCIA	FECHA	03/07/2024	
	ROCIO GUIJARRO MILLAN			
VERIFICACIÓN	Pk2jmWGPZXRyL7RLHCHYYEGKUBFR96	PÁGINA	526/1071	

**Datos considerados para el Cálculo de la Carga Ganadera mínima y máxima del expediente****Recintos Determinados para el Cálculo de Garga Ganadera Máxima**

REF.	REFERENCIA SIGPAC	CULTIVO	DESCRIPCIÓN CULTIVO	S/R	SUP.
					PROPUESTA (ha)
-1597124	29-011-031-00075-00012	62000	PASTOS PERMANENTES DE 5 O MAS AÑOS-SIN VARIEDAD	S	0,07
-1597123	29-011-031-00075-00011	62000	PASTOS PERMANENTES DE 5 O MAS AÑOS-SIN VARIEDAD	S	0,00
-1596974	29-011-030-00108-00166	62000	PASTOS PERMANENTES DE 5 O MAS AÑOS-SIN VARIEDAD	S	0,25
-1596973	29-011-030-00108-00165	62000	PASTOS PERMANENTES DE 5 O MAS AÑOS-SIN VARIEDAD	S	1,44
-1596972	29-011-030-00108-00139	62000	PASTOS PERMANENTES DE 5 O MAS AÑOS-SIN VARIEDAD	S	0,64
-1596926	29-011-030-00107-00003	62000	PASTOS PERMANENTES DE 5 O MAS AÑOS-SIN VARIEDAD	S	0,29
-1596921	29-011-029-00015-00008	62000	PASTOS PERMANENTES DE 5 O MAS AÑOS-SIN VARIEDAD	S	0,24
-1596920	29-011-029-00015-00053	62000	PASTOS PERMANENTES DE 5 O MAS AÑOS-SIN VARIEDAD	S	0,04
-1596919	29-011-029-00015-00037	62000	PASTOS PERMANENTES DE 5 O MAS AÑOS-SIN VARIEDAD	S	0,23
-1596918	29-011-029-00015-00030	62000	PASTOS PERMANENTES DE 5 O MAS AÑOS-SIN VARIEDAD	S	0,37
-1596917	29-011-029-00015-00029	62000	PASTOS PERMANENTES DE 5 O MAS AÑOS-SIN VARIEDAD	S	0,15
-1596916	29-011-029-00015-00028	62000	PASTOS PERMANENTES DE 5 O MAS AÑOS-SIN VARIEDAD	S	0,11
-1596915	29-011-029-00015-00013	62000	PASTOS PERMANENTES DE 5 O MAS AÑOS-SIN VARIEDAD	S	0,26
-1596914	29-011-029-00014-00009	62000	PASTOS PERMANENTES DE 5 O MAS AÑOS-SIN VARIEDAD	S	7,66
-1596913	29-011-029-00014-00007	62000	PASTOS PERMANENTES DE 5 O MAS AÑOS-SIN VARIEDAD	S	0,63
-1596912	29-011-029-00014-00006	62000	PASTOS PERMANENTES DE 5 O MAS AÑOS-SIN VARIEDAD	S	5,58
-1596903	29-011-007-00162-00016	62000	PASTOS PERMANENTES DE 5 O MAS AÑOS-SIN VARIEDAD	S	0,06
-1596902	29-011-007-00162-00015	62000	PASTOS PERMANENTES DE 5 O MAS AÑOS-SIN VARIEDAD	S	0,04
-1596901	29-011-007-00162-00014	62000	PASTOS PERMANENTES DE 5 O MAS AÑOS-SIN VARIEDAD	S	0,03
-1596899	29-011-007-00160-00001	62000	PASTOS PERMANENTES DE 5 O MAS AÑOS-SIN VARIEDAD	S	3,20
-1596898	29-011-007-00135-00064	62000	PASTOS PERMANENTES DE 5 O MAS AÑOS-SIN VARIEDAD	S	1,26
-1596897	29-011-007-00135-00371	62000	PASTOS PERMANENTES DE 5 O MAS AÑOS-SIN VARIEDAD	S	0,05
-1596896	29-011-007-00135-00370	62000	PASTOS PERMANENTES DE 5 O MAS AÑOS-SIN VARIEDAD	S	0,10
-1596895	29-011-007-00135-00368	62000	PASTOS PERMANENTES DE 5 O MAS AÑOS-SIN VARIEDAD	S	0,06
-1596894	29-011-007-00135-00231	63000	PASTOS DE MENOS DE 5 AÑOS-SIN VARIEDAD	S	0,08
-1596893	29-011-007-00135-00183	63000	PASTOS DE MENOS DE 5 AÑOS-SIN VARIEDAD	S	0,12
-1596892	29-011-006-00001-00079	62000	PASTOS PERMANENTES DE 5 O MAS AÑOS-SIN VARIEDAD	S	0,00
-1596891	29-011-006-00001-00078	62000	PASTOS PERMANENTES DE 5 O MAS AÑOS-SIN VARIEDAD	S	0,00
-1596890	29-011-006-00001-00077	62000	PASTOS PERMANENTES DE 5 O MAS AÑOS-SIN VARIEDAD	S	0,08
-1596889	29-011-006-00001-00076	62000	PASTOS PERMANENTES DE 5 O MAS AÑOS-SIN VARIEDAD	S	0,12
-1596888	29-011-006-00001-00075	62000	PASTOS PERMANENTES DE 5 O MAS AÑOS-SIN VARIEDAD	S	0,06
-1596887	29-011-006-00001-00074	62000	PASTOS PERMANENTES DE 5 O MAS AÑOS-SIN VARIEDAD	S	0,10
-1596886	29-011-006-00001-00073	62000	PASTOS PERMANENTES DE 5 O MAS AÑOS-SIN VARIEDAD	S	0,04
-1596875	29-011-006-00001-00013	62000	PASTOS PERMANENTES DE 5 O MAS AÑOS-SIN VARIEDAD	S	0,23
-1596873	29-011-004-00024-00008	62000	PASTOS PERMANENTES DE 5 O MAS AÑOS-SIN VARIEDAD	S	0,04
-1596872	29-011-004-00024-00005	62000	PASTOS PERMANENTES DE 5 O MAS AÑOS-SIN VARIEDAD	S	0,15
-1596871	29-011-004-00024-00010	62000	PASTOS PERMANENTES DE 5 O MAS AÑOS-SIN VARIEDAD	S	0,19

(1) Superficie declarada admisible ajustada con la superficie comprometida.
(2) Factor de penalización valorando el alcance para el tipo de compromiso.

Puede verificar la integridad de una copia de este documento mediante la lectura del código QR adjunto o mediante el acceso a la dirección <https://ws050.juntadeandalucia.es/verificarFirma> indicando el código de VERIFICACIÓN

FIRMADO POR	JUAN JOSE SOLER GARCIA	FECHA	03/07/2024	
	ROCIO GUIJARRO MILLAN			
VERIFICACIÓN	Pk2jmWGPZXYL7RLHCHYYEGKUBFR96	PÁGINA	527/1071	

**Datos considerados para el Cálculo de la Carga Ganadera mínima y máxima del expediente****Recintos Determinados para el Cálculo de Garga Ganadera Máxima**

REF.	REFERENCIA SIGPAC	CULTIVO	DESCRIPCIÓN CULTIVO	S/R	SUP. PROPUESTA (ha)
-1596870	29-011-004-00024-00002	62000	PASTOS PERMANENTES DE 5 O MAS AÑOS-SIN VARIEDAD	S	0,26
-1515383	29-011-031-00090-00002	62000	PASTOS PERMANENTES DE 5 O MAS AÑOS-SIN VARIEDAD	S	0,03
-1515373	29-011-029-00015-00025	62000	PASTOS PERMANENTES DE 5 O MAS AÑOS-SIN VARIEDAD	S	11,62
-1515370	29-011-008-00388-00007	62000	PASTOS PERMANENTES DE 5 O MAS AÑOS-SIN VARIEDAD	S	0,77
-1515365	29-011-008-00388-00001	62000	PASTOS PERMANENTES DE 5 O MAS AÑOS-SIN VARIEDAD	S	0,69
-1515356	29-011-008-00386-00009	62000	PASTOS PERMANENTES DE 5 O MAS AÑOS-SIN VARIEDAD	S	1,27
-1515344	29-011-008-00385-00002	62000	PASTOS PERMANENTES DE 5 O MAS AÑOS-SIN VARIEDAD	S	0,99
-1515343	29-011-008-00385-00001	62000	PASTOS PERMANENTES DE 5 O MAS AÑOS-SIN VARIEDAD	S	0,56
-1515333	29-011-008-00379-00001	62000	PASTOS PERMANENTES DE 5 O MAS AÑOS-SIN VARIEDAD	S	0,32
-1515326	29-011-007-00135-00176	62000	PASTOS PERMANENTES DE 5 O MAS AÑOS-SIN VARIEDAD	S	0,02
-1515212	29-011-008-00539-00005	62000	PASTOS PERMANENTES DE 5 O MAS AÑOS-SIN VARIEDAD	S	0,01
-1515211	29-011-008-00539-00002	62000	PASTOS PERMANENTES DE 5 O MAS AÑOS-SIN VARIEDAD	S	0,10
-1515210	29-011-008-00407-00008	62000	PASTOS PERMANENTES DE 5 O MAS AÑOS-SIN VARIEDAD	S	0,01
-1515209	29-011-008-00401-00008	62000	PASTOS PERMANENTES DE 5 O MAS AÑOS-SIN VARIEDAD	S	0,77
-1515208	29-011-008-00401-00008	62000	PASTOS PERMANENTES DE 5 O MAS AÑOS-SIN VARIEDAD	S	0,01
-1362842	29-011-008-00638-00013	62000	PASTOS PERMANENTES DE 5 O MAS AÑOS-SIN VARIEDAD	S	0,01
-1362841	29-011-008-00638-00011	62000	PASTOS PERMANENTES DE 5 O MAS AÑOS-SIN VARIEDAD	S	0,99
-1362840	29-011-008-00638-00010	62000	PASTOS PERMANENTES DE 5 O MAS AÑOS-SIN VARIEDAD	S	0,03
-1362839	29-011-008-00637-00014	62000	PASTOS PERMANENTES DE 5 O MAS AÑOS-SIN VARIEDAD	S	1,48
-1362835	29-011-008-00632-00001	62000	PASTOS PERMANENTES DE 5 O MAS AÑOS-SIN VARIEDAD	S	1,13
-1362828	29-011-006-09000-00058	62000	PASTOS PERMANENTES DE 5 O MAS AÑOS-SIN VARIEDAD	S	0,14
-1362823	29-011-006-00001-00105	62000	PASTOS PERMANENTES DE 5 O MAS AÑOS-SIN VARIEDAD	S	0,02
-1362820	29-011-006-00001-00011	62000	PASTOS PERMANENTES DE 5 O MAS AÑOS-SIN VARIEDAD	S	0,04
-977583	29-011-005-00021-00019	62000	PASTOS PERMANENTES DE 5 O MAS AÑOS-SIN VARIEDAD	S	1,57
-977529	29-011-007-00157-00004	62000	PASTOS PERMANENTES DE 5 O MAS AÑOS-SIN VARIEDAD	S	0,05
-977526	29-011-007-00135-00403	62000	PASTOS PERMANENTES DE 5 O MAS AÑOS-SIN VARIEDAD	S	0,01
-977525	29-011-007-00135-00402	62000	PASTOS PERMANENTES DE 5 O MAS AÑOS-SIN VARIEDAD	S	0,13
-977524	29-011-007-00135-00401	62000	PASTOS PERMANENTES DE 5 O MAS AÑOS-SIN VARIEDAD	S	0,05
-977523	29-011-007-00135-00400	62000	PASTOS PERMANENTES DE 5 O MAS AÑOS-SIN VARIEDAD	S	0,00
-977522	29-011-007-00135-00399	62000	PASTOS PERMANENTES DE 5 O MAS AÑOS-SIN VARIEDAD	S	0,20
-977521	29-011-007-00135-00398	62000	PASTOS PERMANENTES DE 5 O MAS AÑOS-SIN VARIEDAD	S	0,10
-977520	29-011-007-00135-00397	62000	PASTOS PERMANENTES DE 5 O MAS AÑOS-SIN VARIEDAD	S	0,17
-977513	29-011-007-00135-00001	62000	PASTOS PERMANENTES DE 5 O MAS AÑOS-SIN VARIEDAD	S	1,18
-977512	29-011-005-00022-00014	62000	PASTOS PERMANENTES DE 5 O MAS AÑOS-SIN VARIEDAD	S	0,46
-977509	29-011-004-00021-00003	62000	PASTOS PERMANENTES DE 5 O MAS AÑOS-SIN VARIEDAD	S	0,16
-55305	29-011-007-00135-00393	62000	PASTOS PERMANENTES DE 5 O MAS AÑOS-SIN VARIEDAD	S	0,35

(1) Superficie declarada admisible ajustada con la superficie comprometida.
(2) Factor de penalización valorando el alcance para el tipo de compromiso.

Puede verificar la integridad de una copia de este documento mediante la lectura del código QR adjunto o mediante el acceso a la dirección <https://ws050.juntadeandalucia.es/verificarFirma> indicando el código de VERIFICACIÓN

FIRMADO POR	JUAN JOSE SOLER GARCIA	FECHA	03/07/2024	
	ROCIO GUIJARRO MILLAN			
VERIFICACIÓN	Pk2jmWGPZXYL7RLHCHYYEGKUBFR96	PÁGINA	528/1071	

**Datos considerados para el Cálculo de la Carga Ganadera mínima y máxima del expediente****Recintos Determinados para el Cálculo de Garga Ganadera Máxima**

REF.	REFERENCIA SIGPAC	CULTIVO	DESCRIPCIÓN CULTIVO	S/R	SUP. PROPUESTA (ha)
-55304	29-011-007-00135-00392	62000	PASTOS PERMANENTES DE 5 O MAS AÑOS-SIN VARIEDAD	S	0,07
170000006501492	29-011-008-00302-00003	62000	PASTOS PERMANENTES DE 5 O MAS AÑOS-SIN VARIEDAD	S	0,37
170000006501493	29-011-008-00305-00002	62000	PASTOS PERMANENTES DE 5 O MAS AÑOS-SIN VARIEDAD	S	1,13
170000006501496	29-011-008-00290-00001	62000	PASTOS PERMANENTES DE 5 O MAS AÑOS-SIN VARIEDAD	S	1,52
170000006501497	29-011-008-00302-00002	62000	PASTOS PERMANENTES DE 5 O MAS AÑOS-SIN VARIEDAD	S	0,36
170000006501498	29-011-008-00289-00001	62000	PASTOS PERMANENTES DE 5 O MAS AÑOS-SIN VARIEDAD	S	1,98
170000006501499	29-011-008-00384-00001	62000	PASTOS PERMANENTES DE 5 O MAS AÑOS-SIN VARIEDAD	S	0,98
170000006501500	29-011-008-00409-00001	62000	PASTOS PERMANENTES DE 5 O MAS AÑOS-SIN VARIEDAD	S	0,02
170000006501501	29-011-029-00014-00001	62000	PASTOS PERMANENTES DE 5 O MAS AÑOS-SIN VARIEDAD	S	31,16
170000006501502	29-011-029-00014-00002	62000	PASTOS PERMANENTES DE 5 O MAS AÑOS-SIN VARIEDAD	S	7,85
170000006501503	29-011-029-00015-00009	62000	PASTOS PERMANENTES DE 5 O MAS AÑOS-SIN VARIEDAD	S	2,11
170000006501512	29-011-029-00015-00014	62000	PASTOS PERMANENTES DE 5 O MAS AÑOS-SIN VARIEDAD	S	21,01
170000006501513	29-011-029-00015-00039	62000	PASTOS PERMANENTES DE 5 O MAS AÑOS-SIN VARIEDAD	S	21,67
170000006501514	29-011-029-00015-00044	62000	PASTOS PERMANENTES DE 5 O MAS AÑOS-SIN VARIEDAD	S	5,18
170000006501515	29-011-029-00015-00040	62000	PASTOS PERMANENTES DE 5 O MAS AÑOS-SIN VARIEDAD	S	7,19
170000006501516	29-011-007-00135-00384	62000	PASTOS PERMANENTES DE 5 O MAS AÑOS-SIN VARIEDAD	S	0,00
170000006501517	29-011-007-00135-00380	62000	PASTOS PERMANENTES DE 5 O MAS AÑOS-SIN VARIEDAD	S	0,39
170000006501518	29-011-007-00135-00387	62000	PASTOS PERMANENTES DE 5 O MAS AÑOS-SIN VARIEDAD	S	0,14
170000006501519	29-011-007-00135-00383	62000	PASTOS PERMANENTES DE 5 O MAS AÑOS-SIN VARIEDAD	S	0,07
170000006501524	29-011-007-00162-00017	62000	PASTOS PERMANENTES DE 5 O MAS AÑOS-SIN VARIEDAD	S	2,65
170000006501525	29-011-007-00161-00002	62000	PASTOS PERMANENTES DE 5 O MAS AÑOS-SIN VARIEDAD	S	0,78
170000006501526	29-011-007-00160-00003	62000	PASTOS PERMANENTES DE 5 O MAS AÑOS-SIN VARIEDAD	S	0,02
170000006501527	29-011-007-00160-00002	62000	PASTOS PERMANENTES DE 5 O MAS AÑOS-SIN VARIEDAD	S	0,02
170000006501528	29-011-007-00135-00390	62000	PASTOS PERMANENTES DE 5 O MAS AÑOS-SIN VARIEDAD	S	0,08
170000006501530	29-011-007-00135-00388	62000	PASTOS PERMANENTES DE 5 O MAS AÑOS-SIN VARIEDAD	S	0,19
170000006501531	29-011-007-00135-00389	62000	PASTOS PERMANENTES DE 5 O MAS AÑOS-SIN VARIEDAD	S	0,51
170000006501532	29-011-008-00291-00002	62000	PASTOS PERMANENTES DE 5 O MAS AÑOS-SIN VARIEDAD	S	1,75
170000006501533	29-011-008-00295-00002	62000	PASTOS PERMANENTES DE 5 O MAS AÑOS-SIN VARIEDAD	S	1,19
170000006501534	29-011-008-00305-00001	62000	PASTOS PERMANENTES DE 5 O MAS AÑOS-SIN VARIEDAD	S	0,50
170000006501535	29-011-008-00275-00001	62000	PASTOS PERMANENTES DE 5 O MAS AÑOS-SIN VARIEDAD	S	0,00
170000006501536	29-011-007-00163-00001	62000	PASTOS PERMANENTES DE 5 O MAS AÑOS-SIN VARIEDAD	S	0,50
170000006501537	29-011-007-00163-00005	62000	PASTOS PERMANENTES DE 5 O MAS AÑOS-SIN VARIEDAD	S	0,01
170000006501538	29-011-007-00163-00003	62000	PASTOS PERMANENTES DE 5 O MAS AÑOS-SIN VARIEDAD	S	0,08
170000006501539	29-011-007-00163-00004	62000	PASTOS PERMANENTES DE 5 O MAS AÑOS-SIN VARIEDAD	S	0,10
170000006501540	29-011-008-00299-00003	62000	PASTOS PERMANENTES DE 5 O MAS AÑOS-SIN VARIEDAD	S	0,67
170000006501541	29-011-008-00302-00004	62000	PASTOS PERMANENTES DE 5 O MAS AÑOS-SIN VARIEDAD	S	0,85

(1) Superficie declarada admisible ajustada con la superficie comprometida.
(2) Factor de penalización valorando el alcance para el tipo de compromiso.

Puede verificar la integridad de una copia de este documento mediante la lectura del código QR adjunto o mediante el acceso a la dirección <https://ws050.juntadeandalucia.es/verificarFirma> indicando el código de VERIFICACIÓN

FIRMADO POR	JUAN JOSE SOLER GARCIA	FECHA	03/07/2024	
	ROCIO GUIJARRO MILLAN			
VERIFICACIÓN	Pk2jmWGPZXRYL7RLHCHYYEGKUBFR96	PÁGINA	529/1071	

**Datos considerados para el Cálculo de la Carga Ganadera mínima y máxima del expediente****Recintos Determinados para el Cálculo de Garga Ganadera Máxima**

REF.	REFERENCIA SIGPAC	CULTIVO	DESCRIPCIÓN CULTIVO	S/R	SUP. PROPUESTA (ha)
170000006501542	29-011-008-00301-00005	62000	PASTOS PERMANENTES DE 5 O MAS AÑOS-SIN VARIEDAD	S	1,04
170000006501543	29-011-006-00001-00059	62000	PASTOS PERMANENTES DE 5 O MAS AÑOS-SIN VARIEDAD	S	45,77
170000006501545	29-011-006-09000-00059	62000	PASTOS PERMANENTES DE 5 O MAS AÑOS-SIN VARIEDAD	S	0,13
170000006501546	29-011-006-00001-00061	62000	PASTOS PERMANENTES DE 5 O MAS AÑOS-SIN VARIEDAD	S	4,62
170000006501547	29-011-006-00001-00089	62000	PASTOS PERMANENTES DE 5 O MAS AÑOS-SIN VARIEDAD	S	0,84
170000006501548	29-011-007-00135-00043	62000	PASTOS PERMANENTES DE 5 O MAS AÑOS-SIN VARIEDAD	S	63,01
170000006501556	29-011-004-00024-00001	62000	PASTOS PERMANENTES DE 5 O MAS AÑOS-SIN VARIEDAD	S	48,54
170000006501563	29-011-035-00029-00005	20000	BARBECHO TRADICIONAL-SIN VARIEDAD	S	0,05
170000006501564	29-011-035-00029-00003	62000	PASTOS PERMANENTES DE 5 O MAS AÑOS-SIN VARIEDAD	S	0,15
170000006501575	29-011-031-00093-00004	62000	PASTOS PERMANENTES DE 5 O MAS AÑOS-SIN VARIEDAD	S	13,25
170000006501576	29-011-031-00097-00001	62000	PASTOS PERMANENTES DE 5 O MAS AÑOS-SIN VARIEDAD	S	0,05
170000006501577	29-011-035-00026-00001	62000	PASTOS PERMANENTES DE 5 O MAS AÑOS-SIN VARIEDAD	S	0,54
170000006501580	29-011-035-00027-00001	62000	PASTOS PERMANENTES DE 5 O MAS AÑOS-SIN VARIEDAD	S	0,48
170000006501581	29-011-035-00029-00002	62000	PASTOS PERMANENTES DE 5 O MAS AÑOS-SIN VARIEDAD	S	1,36
170000006501582	29-011-030-00108-00225	62000	PASTOS PERMANENTES DE 5 O MAS AÑOS-SIN VARIEDAD	S	15,83
170000006501588	29-011-007-00135-00378	62000	PASTOS PERMANENTES DE 5 O MAS AÑOS-SIN VARIEDAD	S	0,01
170000006501589	29-011-007-00135-00367	62000	PASTOS PERMANENTES DE 5 O MAS AÑOS-SIN VARIEDAD	S	2,22
170000006501592	29-011-008-00299-00004	62000	PASTOS PERMANENTES DE 5 O MAS AÑOS-SIN VARIEDAD	S	0,77
170000006501595	29-011-008-00276-00010	62000	PASTOS PERMANENTES DE 5 O MAS AÑOS-SIN VARIEDAD	S	7,53
170000006501597	29-011-008-00285-00006	62000	PASTOS PERMANENTES DE 5 O MAS AÑOS-SIN VARIEDAD	S	2,17
170000006501598	29-011-008-00291-00001	62000	PASTOS PERMANENTES DE 5 O MAS AÑOS-SIN VARIEDAD	S	0,65
170000006501599	29-011-008-00295-00001	62000	PASTOS PERMANENTES DE 5 O MAS AÑOS-SIN VARIEDAD	S	0,30
170000006501600	29-011-008-00285-00005	62000	PASTOS PERMANENTES DE 5 O MAS AÑOS-SIN VARIEDAD	S	0,14
170000006501601	29-011-008-00287-00001	62000	PASTOS PERMANENTES DE 5 O MAS AÑOS-SIN VARIEDAD	S	1,66
170000006501602	29-011-008-00275-00002	62000	PASTOS PERMANENTES DE 5 O MAS AÑOS-SIN VARIEDAD	S	0,39
170000006501603	29-011-008-00378-00001	62000	PASTOS PERMANENTES DE 5 O MAS AÑOS-SIN VARIEDAD	S	0,79
170000006501604	29-011-008-00380-00001	62000	PASTOS PERMANENTES DE 5 O MAS AÑOS-SIN VARIEDAD	S	0,00
170000006501605	29-011-008-00381-00001	62000	PASTOS PERMANENTES DE 5 O MAS AÑOS-SIN VARIEDAD	S	1,90
170000006501606	29-011-008-00382-00002	62000	PASTOS PERMANENTES DE 5 O MAS AÑOS-SIN VARIEDAD	S	3,17

Incidencias de carga ganadera**INCIDENCIA DESCRIPCIÓN**

224	La superficie de cruce total de productos de la agrupación Pastos permanentes sobre un mismo recinto en una misma solicitud, no puede superar la superficie total admisible de pastos. Ref:-1622930 Recinto:29-011-035-00029-00004 Cultivo:62000 PASTOS PERMANENTES DE 5 O MAS AÑOS-SIN VARIEDAD Secano Superficie admisible de pastos del recinto según SIGPAC.:0 Suma de superficies de cruce netas declaradas para este recinto por el solicitante.:2 Exceso de superficie (Hectáreas):0,02
100407	Explotación solicitada no forma parte de ningún organismo de control autorizado para la producción ecológica en Andalucía o fecha de inscripción posterior al plazo establecido (Anexo I. Criterios de Subvencionabilidad. Orden 28 de marzo de 2023). Explotación:ES290110000003 Especie:OVINA

(1) Superficie declarada admisible ajustada con la superficie comprometida.
(2) Factor de penalización valorando el alcance para el tipo de compromiso.

Puede verificar la integridad de una copia de este documento mediante la lectura del código QR adjunto o mediante el acceso a la dirección <https://ws050.juntadeandalucia.es/verificarFirma> indicando el código de VERIFICACIÓN

FIRMADO POR	JUAN JOSE SOLER GARCIA	FECHA	03/07/2024	
	ROCIO GUIJARRO MILLAN			
VERIFICACIÓN	Pk2jmWGPZXYL7RLHCHYYEGKUBFR96	PÁGINA	530/1071	

**APELLIDOS Y NOMBRE / RAZÓN SOCIAL**

HERMANOS BONILLA GARAY C.B.

NIF

****1139*

EXPEDIENTE

1182441

ANUALIDAD DE PAGO

1ª

IMPORTE POR ANUALIDAD

	2023	2024	2025	2026	2027
IMPORTE MÁXIMO SUBVENCIONABLE	19.291,88 €	19.291,88 €	19.291,88 €	19.291,88 €	19.291,88 €
IMPORTE MEDIO DE TRANSFERENCIA (€/ha)	119,19 €	119,19 €	119,19 €	119,19 €	119,19 €

RESUMEN DE UNIDADES

Cód	GRUPO DE PAGO	Sup. Dec. Admisible (ha)	Sup. Comprometida (ha)	Sup. ajustada compromiso (1) (ha)	% sobredec.	Sup. Propuesta (ha)	Importe Declarado	Importe Topado	Importe Propuesto	Importe tras sobredec.
426	HERBÁCEOS	86,87		86,86	0,00	86,86	13.130,63	13.130,63	13.130,63	13.130,63
428	PASTOS ASOCIADOS A GANADERÍA ECOLÓGICA	664,69		75,00	0,00	75,00	6.161,25	6.161,25	6.161,25	6.161,25
TOTAL		751,56	161,86	161,86		161,86	19.291,88	19.291,88	19.291,88	19.291,88

APLICACIÓN DE REDUCCIONES Y PENALIZACIONES

GRUPO DE PAGO	Importe Calculado	Importe prereduc.	Criterios de subvencionabilidad y compromisos	Presentación tardía	Omisión declaración	Condicionabilidad	IMPORTE (Euros) PROPUESTO
HERBÁCEOS	13.130,63	13.130,63	0,00	0,00	0,00	0,00	13.130,63
PASTOS ASOCIADOS A GANADERÍA	6.161,25	6.161,25	0,00	0,00	0,00	0,00	6.161,25
TOTAL	19.291,88	19.291,88					19.291,88

RESUMEN DE PAGOS

	IMPORTE (Euros)			
	PROPUESTO	FEADER (Eje 2)	MAPA	CAPADR
PROPUESTO	19.291,88	16.398,10	1.892,53	1.001,25

(1) Superficie declarada admisible ajustada con la superficie comprometida.

(2) Factor de penalización valorando el alcance para el tipo de compromiso.

Puede verificar la integridad de una copia de este documento mediante la lectura del código QR adjunto o mediante el acceso a la dirección <https://ws050.juntadeandalucia.es/verificarFirma> indicando el código de VERIFICACIÓN

FIRMADO POR	JUAN JOSE SOLER GARCIA	FECHA	03/07/2024	
	ROCIO GUIJARRO MILLAN			
VERIFICACIÓN	Pk2jmWGPZXRYL7RLHCHYYEGKUBFR96	PÁGINA	531/1071	



RECINTOS PROPUESTOS

Table with columns: REF., REFERENCIA SIGPAC, CULTIVO, DESCRIPCIÓN CULTIVO, S/R G.PAGO, PEND. MEDIA (%), SUP. DEC. ADMISIBLE (ha), SUP. COMPROM. (ha), SUP. AJUSTADA COMPROM. (1) (ha), SUP. CONV. SIGPAC (ha), SUP. CERTIF. (ha), SUP. CAMPO (ha), SUP. CAMPO DETER. CULT. DECLARADO (ha), SUP. DEC. REDUCIDA (ha), SUP. PROPUESTA (ha)

(1) Superficie declarada admisible ajustada con la superficie comprometida. (2) Factor de penalización valorando el alcance para el tipo de compromiso.

Form for document verification including fields for FIRMADO POR, VERIFICACIÓN, FECHA, and PÁGINA, along with a QR code and a URL for verification.

**RECINTOS PROPUESTOS**

REF.	REFERENCIA SIGPAC	CULTIVO	DESCRIPCIÓN CULTIVO	S/R	G.PAGO	PEND. MEDIA (%)	SUP. DEC. ADMISIBLE (ha)	SUP. COMPROM. (ha)	SUP. AJUSTADA COMPR.(1) (ha)	SUP. CONV. SIGPAC (ha)	SUP. CERTIF. (ha)	SUP. CAMPO (ha)	SUP. CAMPO DECLARADO (ha)	SUP. DEC. REDUCIDA (ha)	SUP. PROPUESTA (ha)
170000006905427	29-084-034-00054-002	62000	AÑOS-SIN VARIEDAD PASTOS PERMANENTES DE 5 O MAS AÑOS-SIN VARIEDAD	S	428	25,70	7,74	7,74	7,74		9,10			7,74	7,74
170000006905428	29-084-034-00054-016	62000	PASTOS PERMANENTES DE 5 O MAS AÑOS-SIN VARIEDAD	S	428	5,40	0,34	0,34	0,34		0,34			0,34	0,34
170000006905429	29-084-034-00054-010	62000	PASTOS PERMANENTES DE 5 O MAS AÑOS-SIN VARIEDAD	S	428	15,10	0,08	0,08	0,08		0,09			0,08	0,08
170000006905430	29-084-034-00053-007	62000	PASTOS PERMANENTES DE 5 O MAS AÑOS-SIN VARIEDAD	S	428	23,60	1,82	1,82	1,82		2,42			1,82	1,82
170000006905432	29-084-034-00054-014	62000	PASTOS PERMANENTES DE 5 O MAS AÑOS-SIN VARIEDAD	S	428	25,00	0,60	0,60	0,60		0,60			0,60	0,60
170000006905433	29-084-034-00054-009	62000	PASTOS PERMANENTES DE 5 O MAS AÑOS-SIN VARIEDAD	S	428	10,60	0,17	0,17	0,17		0,22			0,17	0,17
170000006905435	29-084-035-00004-012	62000	PASTOS PERMANENTES DE 5 O MAS AÑOS-SIN VARIEDAD	S	428	20,30	0,18	0,18	0,18		0,18			0,18	0,18
170000006905438	29-084-034-00056-001	62000	PASTOS PERMANENTES DE 5 O MAS AÑOS-SIN VARIEDAD	S	428	8,60	0,16	0,16	0,16		0,20			0,16	0,16
170000006905439	29-084-035-00004-005	62000	PASTOS PERMANENTES DE 5 O MAS AÑOS-SIN VARIEDAD	S	428	16,60	0,52	0,52	0,52		0,52			0,52	0,52
170000006905440	29-084-035-00003-001	62000	PASTOS PERMANENTES DE 5 O MAS AÑOS-SIN VARIEDAD	S	428	22,70	14,14	14,14	14,14		16,64			14,14	14,14
170000006905441	29-084-034-00057-001	62000	PASTOS PERMANENTES DE 5 O MAS AÑOS-SIN VARIEDAD	S	428	22,00	0,47	0,47	0,47		0,72			0,47	0,47
170000006905442	29-084-035-00004-013	62000	PASTOS PERMANENTES DE 5 O MAS AÑOS-SIN VARIEDAD	S	428	14,00	0,16	0,16	0,16		0,16			0,16	0,16
170000006905443	29-084-035-00005-001	62000	PASTOS PERMANENTES DE 5 O MAS AÑOS-SIN VARIEDAD	S	428	31,70	35,30	35,08	35,08		47,07			35,08	35,08
170000006905445	29-084-035-00003-003	62000	PASTOS PERMANENTES DE 5 O MAS AÑOS-SIN VARIEDAD	S	428	25,50	2,08	2,08	2,08		3,20			2,08	2,08
170000006905446	29-084-035-00004-004	62000	PASTOS PERMANENTES DE 5 O MAS AÑOS-SIN VARIEDAD	S	428	18,60	0,25	0,25	0,25		0,25			0,25	0,25

INCIDENCIAS**INCIDENCIA DESCRIPCIÓN**

- 4272 Verifica que las líneas de declaración de las Solicitudes Únicas no tienen solapes con la capa de Retroactividad Gráfica (ambas de la misma campaña) a nivel de expediente/línea de declaración gráfica de la solicitud.
Ref:170000006905393 Recinto:29-084-031-00001-00008 Cultivo: - Agregado de la referencia del recinto.:0 Zona de la referencia del recinto.:0 Superficie solapada.:0,05 Id. Incid.:95941822
Ref:170000006905443 Recinto:29-084-035-00005-00001 Cultivo: - Agregado de la referencia del recinto.:0 Zona de la referencia del recinto.:0 Superficie solapada.:0,22 Id. Incid.:95941823
- 100402 Recinto solicitado no forma parte de ningún organismo de control autorizado para la producción ecológica en Andalucía o fecha de inscripción posterior al plazo establecido (Anexo I. Criterios de Subvencionabilidad. Orden 28 de marzo de 2023).
Ref:-479105 Recinto:29-084-031-00001-00023 Cultivo:62000 PASTOS PERMANENTES DE 5 O MAS AÑOS-SIN VARIEDAD Secano
Ref:-1036679 Recinto:29-084-031-00001-00024 Cultivo:62000 PASTOS PERMANENTES DE 5 O MAS AÑOS-SIN VARIEDAD Secano
Ref:-567051 Recinto:29-084-034-00055-00005 Cultivo:62000 PASTOS PERMANENTES DE 5 O MAS AÑOS-SIN VARIEDAD Secano
Ref:5075516 Recinto:29-084-034-00055-00007 Cultivo:62000 PASTOS PERMANENTES DE 5 O MAS AÑOS-SIN VARIEDAD Secano
Ref:-1037654 Recinto:29-084-034-00055-00008 Cultivo:62000 PASTOS PERMANENTES DE 5 O MAS AÑOS-SIN VARIEDAD Secano
- 100411 Recinto no admisible por no estar asociado en SIGGAN a una explotación ganadera admisible (Artículo 10 de la Orden de 28 de marzo de 2023).
Ref:-794601 Recinto:29-084-034-00055-00010 Cultivo:62000 PASTOS PERMANENTES DE 5 O MAS AÑOS-SIN VARIEDAD Secano
- 100424 Solicita recinto que no está comprometido para la operación.
Ref:-479105 Recinto:29-084-031-00001-00023 Cultivo:62000 PASTOS PERMANENTES DE 5 O MAS AÑOS-SIN VARIEDAD Secano
Ref:-1036679 Recinto:29-084-031-00001-00024 Cultivo:62000 PASTOS PERMANENTES DE 5 O MAS AÑOS-SIN VARIEDAD Secano
Ref:170000006905422 Recinto:29-084-034-00054-00013 Cultivo:62000 PASTOS PERMANENTES DE 5 O MAS AÑOS-SIN VARIEDAD Secano
Ref:-567051 Recinto:29-084-034-00055-00005 Cultivo:62000 PASTOS PERMANENTES DE 5 O MAS AÑOS-SIN VARIEDAD Secano
Ref:5075516 Recinto:29-084-034-00055-00007 Cultivo:62000 PASTOS PERMANENTES DE 5 O MAS AÑOS-SIN VARIEDAD Secano
Ref:-1037654 Recinto:29-084-034-00055-00008 Cultivo:62000 PASTOS PERMANENTES DE 5 O MAS AÑOS-SIN VARIEDAD Secano
Ref:-794601 Recinto:29-084-034-00055-00010 Cultivo:62000 PASTOS PERMANENTES DE 5 O MAS AÑOS-SIN VARIEDAD Secano

Datos considerados para el Cálculo de la Carga Ganadera mínima y máxima del expediente

Explotación	Especie	Inscrito en Sipea y Admisible	Ugm Calculada para CG Mínima	Ugm Calculada para CG Máxima
ES290840000401	BOVINA	SI	34,26	34,26
ES290840000401	CAPRINA	SI	34,96	34,96
ES290840000401	OVINA	SI	106,50	106,50
			175,72	175,72

Superficie determinada para Cálculo Carga Ganadera Mínima: 665,31 ha

(1) Superficie declarada admisible ajustada con la superficie comprometida.
(2) Factor de penalización valorando el alcance para el tipo de compromiso.Puede verificar la integridad de una copia de este documento mediante la lectura del código QR adjunto o mediante el acceso a la dirección <https://ws050.juntadeandalucia.es/verificarFirma> indicando el código de VERIFICACIÓN

FIRMADO POR	JUAN JOSE SOLER GARCIA	FECHA	03/07/2024	
	ROCIO GUIJARRO MILLAN			
VERIFICACIÓN	Pk2jmWGPZXRYL7RLHCHYYEGKUBFR96	PÁGINA	533/1071	

**Datos considerados para el Cálculo de la Carga Ganadera mínima y máxima del expediente**

Superficie determinada para Cálculo Carga Ganadera Máxima: 666,37 ha Los importes del Grupo de Pago de pastos de este expediente han sido ajustados por no llegar a la carga ganadera mínima de 0,3

Carga Ganadera Mínima Expediente: 0,26 ugm/ha

Carga Ganadera Máxima Expediente: 0,26 ugm/ha

Recintos Determinados para el Cálculo de Garga Ganadera Mínima

REF.	REFERENCIA SIGPAC	CULTIVO	DESCRIPCIÓN CULTIVO	S/R	SUP. PROPUESTA (ha)
-1549509	29-084-034-00053-00001	62000	PASTOS PERMANENTES DE 5 O MAS AÑOS-SIN VARIEDAD	S	0,06
-1036687	29-084-034-00055-00018	62000	PASTOS PERMANENTES DE 5 O MAS AÑOS-SIN VARIEDAD	S	0,13
-1036686	29-084-034-00055-00017	62000	PASTOS PERMANENTES DE 5 O MAS AÑOS-SIN VARIEDAD	S	0,05
-1036685	29-084-034-00055-00016	62000	PASTOS PERMANENTES DE 5 O MAS AÑOS-SIN VARIEDAD	S	0,11
-1036684	29-084-034-00054-00020	62000	PASTOS PERMANENTES DE 5 O MAS AÑOS-SIN VARIEDAD	S	0,03
-1036683	29-084-034-00055-00017	62000	PASTOS PERMANENTES DE 5 O MAS AÑOS-SIN VARIEDAD	S	0,09
-1036680	29-084-034-00053-00003	62000	PASTOS PERMANENTES DE 5 O MAS AÑOS-SIN VARIEDAD	S	0,01
-794601	29-084-034-00055-00010	62000	PASTOS PERMANENTES DE 5 O MAS AÑOS-SIN VARIEDAD	S	0,04
-479119	29-104-056-00009-00001	62000	PASTOS PERMANENTES DE 5 O MAS AÑOS-SIN VARIEDAD	S	0,11
-479118	29-104-056-00009-00001	62000	PASTOS PERMANENTES DE 5 O MAS AÑOS-SIN VARIEDAD	S	2,38
-479117	29-104-056-00002-00001	62000	PASTOS PERMANENTES DE 5 O MAS AÑOS-SIN VARIEDAD	S	7,84
-479116	29-104-056-00001-00001	62000	PASTOS PERMANENTES DE 5 O MAS AÑOS-SIN VARIEDAD	S	4,93
-479108	29-084-034-00055-00002	62000	PASTOS PERMANENTES DE 5 O MAS AÑOS-SIN VARIEDAD	S	0,14
-479107	29-084-034-00055-00001	62000	PASTOS PERMANENTES DE 5 O MAS AÑOS-SIN VARIEDAD	S	0,09
1700000006905373	29-084-031-00001-00004	62000	PASTOS PERMANENTES DE 5 O MAS AÑOS-SIN VARIEDAD	S	360,59
1700000006905391	29-084-031-00001-00021	62000	PASTOS PERMANENTES DE 5 O MAS AÑOS-SIN VARIEDAD	S	3,13
1700000006905392	29-084-031-00001-00006	62000	PASTOS PERMANENTES DE 5 O MAS AÑOS-SIN VARIEDAD	S	0,24
1700000006905393	29-084-031-00001-00008	62000	PASTOS PERMANENTES DE 5 O MAS AÑOS-SIN VARIEDAD	S	2,06
1700000006905394	29-084-035-00002-00002	62000	PASTOS PERMANENTES DE 5 O MAS AÑOS-SIN VARIEDAD	S	0,08
1700000006905395	29-084-035-00002-00003	62000	PASTOS PERMANENTES DE 5 O MAS AÑOS-SIN VARIEDAD	S	0,09
1700000006905396	29-084-031-09000-00020	62000	PASTOS PERMANENTES DE 5 O MAS AÑOS-SIN VARIEDAD	S	0,39
1700000006905397	29-084-035-00001-00001	62000	PASTOS PERMANENTES DE 5 O MAS AÑOS-SIN VARIEDAD	S	1,90
1700000006905398	29-084-031-00001-00013	62000	PASTOS PERMANENTES DE 5 O MAS AÑOS-SIN VARIEDAD	S	1,51
1700000006905399	29-084-034-00001-00001	62000	PASTOS PERMANENTES DE 5 O MAS AÑOS-SIN VARIEDAD	S	24,15
1700000006905400	29-084-035-00004-00011	62000	PASTOS PERMANENTES DE 5 O MAS AÑOS-SIN VARIEDAD	S	0,02
1700000006905401	29-084-035-00004-00010	62000	PASTOS PERMANENTES DE 5 O MAS AÑOS-SIN VARIEDAD	S	0,14
1700000006905402	29-084-035-00004-00009	62000	PASTOS PERMANENTES DE 5 O MAS AÑOS-SIN VARIEDAD	S	0,04
1700000006905403	29-084-035-00004-00002	63000	PASTOS DE MENOS DE 5 AÑOS-SIN VARIEDAD	S	0,15
1700000006905404	29-084-035-00006-00001	62000	PASTOS PERMANENTES DE 5 O MAS AÑOS-SIN VARIEDAD	S	177,44
1700000006905405	29-084-035-00004-00008	62000	PASTOS PERMANENTES DE 5 O MAS AÑOS-SIN VARIEDAD	S	0,05
1700000006905406	29-084-035-00004-00006	62000	PASTOS PERMANENTES DE 5 O MAS AÑOS-SIN VARIEDAD	S	0,91
1700000006905407	29-084-035-00004-00014	62000	PASTOS PERMANENTES DE 5 O MAS AÑOS-SIN VARIEDAD	S	0,03
1700000006905408	29-084-035-00004-00002	63000	PASTOS DE MENOS DE 5 AÑOS-SIN VARIEDAD	S	0,14
1700000006905409	29-084-035-00005-00004	62000	PASTOS PERMANENTES DE 5 O MAS AÑOS-SIN VARIEDAD	S	0,71
1700000006905410	29-084-035-00004-00022	62000	PASTOS PERMANENTES DE 5 O MAS AÑOS-SIN	S	0,26

(1) Superficie declarada admisible ajustada con la superficie comprometida.
(2) Factor de penalización valorando el alcance para el tipo de compromiso.

Puede verificar la integridad de una copia de este documento mediante la lectura del código QR adjunto o mediante el acceso a la dirección <https://ws050.juntadeandalucia.es/verificarFirma> indicando el código de VERIFICACIÓN

FIRMADO POR	JUAN JOSE SOLER GARCIA	FECHA	03/07/2024	
	ROCIO GUIJARRO MILLAN			
VERIFICACIÓN	Pk2jmWGPZXRyL7RLHCHYYEGKUBFR96	PÁGINA	534/1071	

**Datos considerados para el Cálculo de la Carga Ganadera mínima y máxima del expediente****Recintos Determinados para el Cálculo de Garga Ganadera Mínima**

REF.	REFERENCIA SIGPAC	CULTIVO	DESCRIPCIÓN CULTIVO	S/R	SUP. PROPUESTA (ha)
170000006905417	29-084-035-00004-00002	63000	PASTOS DE MENOS DE 5 AÑOS-SIN VARIEDAD	S	0,14
170000006905418	29-084-035-00004-00002	63000	PASTOS DE MENOS DE 5 AÑOS-SIN VARIEDAD	S	0,14
170000006905420	29-084-034-00047-00010	62000	PASTOS PERMANENTES DE 5 O MAS AÑOS-SIN VARIEDAD	S	0,09
170000006905421	29-084-034-00054-00001	62000	PASTOS PERMANENTES DE 5 O MAS AÑOS-SIN VARIEDAD	S	3,81
170000006905425	29-084-034-00054-00005	62000	PASTOS PERMANENTES DE 5 O MAS AÑOS-SIN VARIEDAD	S	4,00
170000006905426	29-084-034-00054-00004	62000	PASTOS PERMANENTES DE 5 O MAS AÑOS-SIN VARIEDAD	S	2,52
170000006905427	29-084-034-00054-00002	62000	PASTOS PERMANENTES DE 5 O MAS AÑOS-SIN VARIEDAD	S	7,74
170000006905428	29-084-034-00054-00016	62000	PASTOS PERMANENTES DE 5 O MAS AÑOS-SIN VARIEDAD	S	0,34
170000006905429	29-084-034-00054-00010	62000	PASTOS PERMANENTES DE 5 O MAS AÑOS-SIN VARIEDAD	S	0,08
170000006905430	29-084-034-00053-00007	62000	PASTOS PERMANENTES DE 5 O MAS AÑOS-SIN VARIEDAD	S	1,82
170000006905432	29-084-034-00054-00014	62000	PASTOS PERMANENTES DE 5 O MAS AÑOS-SIN VARIEDAD	S	0,60
170000006905433	29-084-034-00054-00009	62000	PASTOS PERMANENTES DE 5 O MAS AÑOS-SIN VARIEDAD	S	0,17
170000006905435	29-084-035-00004-00012	62000	PASTOS PERMANENTES DE 5 O MAS AÑOS-SIN VARIEDAD	S	0,18
170000006905438	29-084-034-00056-00001	62000	PASTOS PERMANENTES DE 5 O MAS AÑOS-SIN VARIEDAD	S	0,16
170000006905439	29-084-035-00004-00005	62000	PASTOS PERMANENTES DE 5 O MAS AÑOS-SIN VARIEDAD	S	0,52
170000006905440	29-084-035-00003-00001	62000	PASTOS PERMANENTES DE 5 O MAS AÑOS-SIN VARIEDAD	S	14,14
170000006905441	29-084-034-00057-00001	62000	PASTOS PERMANENTES DE 5 O MAS AÑOS-SIN VARIEDAD	S	0,47
170000006905442	29-084-035-00004-00013	62000	PASTOS PERMANENTES DE 5 O MAS AÑOS-SIN VARIEDAD	S	0,16
170000006905443	29-084-035-00005-00001	62000	PASTOS PERMANENTES DE 5 O MAS AÑOS-SIN VARIEDAD	S	35,08
170000006905444	29-084-035-09000-00002	62000	PASTOS PERMANENTES DE 5 O MAS AÑOS-SIN VARIEDAD	S	0,78
170000006905445	29-084-035-00003-00003	62000	PASTOS PERMANENTES DE 5 O MAS AÑOS-SIN VARIEDAD	S	2,08
170000006905446	29-084-035-00004-00004	62000	PASTOS PERMANENTES DE 5 O MAS AÑOS-SIN VARIEDAD	S	0,25

Recintos Determinados para el Cálculo de Garga Ganadera Máxima

REF.	REFERENCIA SIGPAC	CULTIVO	DESCRIPCIÓN CULTIVO	S/R	SUP. PROPUESTA (ha)
-1549509	29-084-034-00053-00001	62000	PASTOS PERMANENTES DE 5 O MAS AÑOS-SIN VARIEDAD	S	0,07
-1037654	29-084-034-00055-00008	62000	PASTOS PERMANENTES DE 5 O MAS AÑOS-SIN VARIEDAD	S	0,07
-1036687	29-084-034-00055-00018	62000	PASTOS PERMANENTES DE 5 O MAS AÑOS-SIN VARIEDAD	S	0,13
-1036686	29-084-034-00055-00017	62000	PASTOS PERMANENTES DE 5 O MAS AÑOS-SIN VARIEDAD	S	0,05
-1036685	29-084-034-00055-00016	62000	PASTOS PERMANENTES DE 5 O MAS AÑOS-SIN VARIEDAD	S	0,11
-1036684	29-084-034-00054-00020	62000	PASTOS PERMANENTES DE 5 O MAS AÑOS-SIN VARIEDAD	S	0,03
-1036683	29-084-034-00054-00017	62000	PASTOS PERMANENTES DE 5 O MAS AÑOS-SIN VARIEDAD	S	0,09
-1036680	29-084-034-00053-00003	62000	PASTOS PERMANENTES DE 5 O MAS AÑOS-SIN VARIEDAD	S	0,05
-1036679	29-084-031-00001-00024	62000	PASTOS PERMANENTES DE 5 O MAS AÑOS-SIN VARIEDAD	S	0,03
-794601	29-084-034-00055-00010	62000	PASTOS PERMANENTES DE 5 O MAS AÑOS-SIN VARIEDAD	S	0,04
-567051	29-084-034-00055-00005	62000	PASTOS PERMANENTES DE 5 O MAS AÑOS-SIN VARIEDAD	S	0,71

(1) Superficie declarada admisible ajustada con la superficie comprometida.
(2) Factor de penalización valorando el alcance para el tipo de compromiso.

Puede verificar la integridad de una copia de este documento mediante la lectura del código QR adjunto o mediante el acceso a la dirección <https://ws050.juntadeandalucia.es/verificarFirma> indicando el código de VERIFICACIÓN

FIRMADO POR	JUAN JOSE SOLER GARCIA	FECHA	03/07/2024	
	ROCIO GUIJARRO MILLAN			
VERIFICACIÓN	Pk2jmWGPZXYL7RLHCHYYEGKUBFR96	PÁGINA	535/1071	

**Datos considerados para el Cálculo de la Carga Ganadera mínima y máxima del expediente****Recintos Determinados para el Cálculo de Garga Ganadera Máxima**

REF.	REFERENCIA SIGPAC	CULTIVO	DESCRIPCIÓN CULTIVO	S/R	SUP. PROPUESTA (ha)
-479119	29-104-056-00009-00001	62000	PASTOS PERMANENTES DE 5 O MAS AÑOS-SIN VARIEDAD	S	0,11
-479118	29-104-056-00009-00001	62000	PASTOS PERMANENTES DE 5 O MAS AÑOS-SIN VARIEDAD	S	2,38
-479117	29-104-056-00002-00001	62000	PASTOS PERMANENTES DE 5 O MAS AÑOS-SIN VARIEDAD	S	7,84
-479116	29-104-056-00001-00001	62000	PASTOS PERMANENTES DE 5 O MAS AÑOS-SIN VARIEDAD	S	4,93
-479108	29-084-034-00055-00002	62000	PASTOS PERMANENTES DE 5 O MAS AÑOS-SIN VARIEDAD	S	0,14
-479107	29-084-034-00055-00001	62000	PASTOS PERMANENTES DE 5 O MAS AÑOS-SIN VARIEDAD	S	0,09
-479105	29-084-031-00001-00023	62000	PASTOS PERMANENTES DE 5 O MAS AÑOS-SIN VARIEDAD	S	0,14
5075516	29-084-034-00055-00007	62000	PASTOS PERMANENTES DE 5 O MAS AÑOS-SIN VARIEDAD	S	0,06
1700000006905373	29-084-031-00001-00004	62000	PASTOS PERMANENTES DE 5 O MAS AÑOS-SIN VARIEDAD	S	360,59
1700000006905391	29-084-031-00001-00021	62000	PASTOS PERMANENTES DE 5 O MAS AÑOS-SIN VARIEDAD	S	3,13
1700000006905392	29-084-031-00001-00006	62000	PASTOS PERMANENTES DE 5 O MAS AÑOS-SIN VARIEDAD	S	0,24
1700000006905393	29-084-031-00001-00008	62000	PASTOS PERMANENTES DE 5 O MAS AÑOS-SIN VARIEDAD	S	2,06
1700000006905394	29-084-035-00002-00002	62000	PASTOS PERMANENTES DE 5 O MAS AÑOS-SIN VARIEDAD	S	0,08
1700000006905395	29-084-035-00002-00003	62000	PASTOS PERMANENTES DE 5 O MAS AÑOS-SIN VARIEDAD	S	0,09
1700000006905396	29-084-031-09000-00020	62000	PASTOS PERMANENTES DE 5 O MAS AÑOS-SIN VARIEDAD	S	0,39
1700000006905397	29-084-035-00001-00001	62000	PASTOS PERMANENTES DE 5 O MAS AÑOS-SIN VARIEDAD	S	1,90
1700000006905398	29-084-031-00001-00013	62000	PASTOS PERMANENTES DE 5 O MAS AÑOS-SIN VARIEDAD	S	1,51
1700000006905399	29-084-034-00001-00001	62000	PASTOS PERMANENTES DE 5 O MAS AÑOS-SIN VARIEDAD	S	24,15
1700000006905400	29-084-035-00004-00011	62000	PASTOS PERMANENTES DE 5 O MAS AÑOS-SIN VARIEDAD	S	0,02
1700000006905401	29-084-035-00004-00010	62000	PASTOS PERMANENTES DE 5 O MAS AÑOS-SIN VARIEDAD	S	0,14
1700000006905402	29-084-035-00004-00009	62000	PASTOS PERMANENTES DE 5 O MAS AÑOS-SIN VARIEDAD	S	0,04
1700000006905403	29-084-035-00004-00002	63000	PASTOS DE MENOS DE 5 AÑOS-SIN VARIEDAD	S	0,15
1700000006905404	29-084-035-00006-00001	62000	PASTOS PERMANENTES DE 5 O MAS AÑOS-SIN VARIEDAD	S	177,44
1700000006905405	29-084-035-00004-00008	62000	PASTOS PERMANENTES DE 5 O MAS AÑOS-SIN VARIEDAD	S	0,05
1700000006905406	29-084-035-00004-00006	62000	PASTOS PERMANENTES DE 5 O MAS AÑOS-SIN VARIEDAD	S	0,91
1700000006905407	29-084-035-00004-00014	62000	PASTOS PERMANENTES DE 5 O MAS AÑOS-SIN VARIEDAD	S	0,03
1700000006905408	29-084-035-00004-00002	63000	PASTOS DE MENOS DE 5 AÑOS-SIN VARIEDAD	S	0,14
1700000006905409	29-084-035-00005-00004	62000	PASTOS PERMANENTES DE 5 O MAS AÑOS-SIN VARIEDAD	S	0,71
1700000006905410	29-084-035-00004-00022	62000	PASTOS PERMANENTES DE 5 O MAS AÑOS-SIN VARIEDAD	S	0,26
1700000006905417	29-084-035-00004-00002	63000	PASTOS DE MENOS DE 5 AÑOS-SIN VARIEDAD	S	0,14
1700000006905418	29-084-035-00004-00002	63000	PASTOS DE MENOS DE 5 AÑOS-SIN VARIEDAD	S	0,14
1700000006905420	29-084-034-00047-00010	62000	PASTOS PERMANENTES DE 5 O MAS AÑOS-SIN VARIEDAD	S	0,09
1700000006905421	29-084-034-00054-00001	62000	PASTOS PERMANENTES DE 5 O MAS AÑOS-SIN VARIEDAD	S	3,81
1700000006905422	29-084-034-00054-00013	62000	PASTOS PERMANENTES DE 5 O MAS AÑOS-SIN VARIEDAD	S	0,00
1700000006905425	29-084-034-00054-00005	62000	PASTOS PERMANENTES DE 5 O MAS AÑOS-SIN VARIEDAD	S	4,00
1700000006905426	29-084-034-00054-00004	62000	PASTOS PERMANENTES DE 5 O MAS AÑOS-SIN VARIEDAD	S	2,52
1700000006905427	29-084-034-00054-00002	62000	PASTOS PERMANENTES DE 5 O MAS AÑOS-SIN VARIEDAD	S	7,74

(1) Superficie declarada admisible ajustada con la superficie comprometida.
(2) Factor de penalización valorando el alcance para el tipo de compromiso.

Puede verificar la integridad de una copia de este documento mediante la lectura del código QR adjunto o mediante el acceso a la dirección <https://ws050.juntadeandalucia.es/verificarFirma> indicando el código de VERIFICACIÓN

FIRMADO POR	JUAN JOSE SOLER GARCIA	FECHA	03/07/2024	
	ROCIO GUIJARRO MILLAN			
VERIFICACIÓN	Pk2jmWGPZXYL7RLHCHYYEGKUBFR96	PÁGINA	536/1071	



Datos considerados para el Cálculo de la Carga Ganadera mínima y máxima del expediente

Recintos Determinados para el Cálculo de Garga Ganadera Máxima

REF.	REFERENCIA SIGPAC	CULTIVO	DESCRIPCIÓN CULTIVO	S/R	SUP. PROPUESTA (ha)
170000006905428	29-084-034-00054-00016	62000	PASTOS PERMANENTES DE 5 O MAS AÑOS-SIN VARIEDAD	S	0,34
170000006905429	29-084-034-00054-00010	62000	PASTOS PERMANENTES DE 5 O MAS AÑOS-SIN VARIEDAD	S	0,08
170000006905430	29-084-034-00053-00007	62000	PASTOS PERMANENTES DE 5 O MAS AÑOS-SIN VARIEDAD	S	1,82
170000006905432	29-084-034-00054-00014	62000	PASTOS PERMANENTES DE 5 O MAS AÑOS-SIN VARIEDAD	S	0,60
170000006905433	29-084-034-00054-00009	62000	PASTOS PERMANENTES DE 5 O MAS AÑOS-SIN VARIEDAD	S	0,17
170000006905435	29-084-035-00004-00012	62000	PASTOS PERMANENTES DE 5 O MAS AÑOS-SIN VARIEDAD	S	0,18
170000006905438	29-084-034-00056-00001	62000	PASTOS PERMANENTES DE 5 O MAS AÑOS-SIN VARIEDAD	S	0,16
170000006905439	29-084-035-00004-00005	62000	PASTOS PERMANENTES DE 5 O MAS AÑOS-SIN VARIEDAD	S	0,52
170000006905440	29-084-035-00003-00001	62000	PASTOS PERMANENTES DE 5 O MAS AÑOS-SIN VARIEDAD	S	14,14
170000006905441	29-084-034-00057-00001	62000	PASTOS PERMANENTES DE 5 O MAS AÑOS-SIN VARIEDAD	S	0,47
170000006905442	29-084-035-00004-00013	62000	PASTOS PERMANENTES DE 5 O MAS AÑOS-SIN VARIEDAD	S	0,16
170000006905443	29-084-035-00005-00001	62000	PASTOS PERMANENTES DE 5 O MAS AÑOS-SIN VARIEDAD	S	35,08
170000006905444	29-084-035-09000-00002	62000	PASTOS PERMANENTES DE 5 O MAS AÑOS-SIN VARIEDAD	S	0,78
170000006905445	29-084-035-00003-00003	62000	PASTOS PERMANENTES DE 5 O MAS AÑOS-SIN VARIEDAD	S	2,08
170000006905446	29-084-035-00004-00004	62000	PASTOS PERMANENTES DE 5 O MAS AÑOS-SIN VARIEDAD	S	0,25

Incidencias de carga ganadera

INCIDENCIA DESCRIPCIÓN

4272	<p>Verifica que las líneas de declaración de las Solicitudes Únicas no tienen solapes con la capa de Retroactividad Gráfica (ambas de la misma campaña) a nivel de expediente/línea de declaración gráfica de la solicitud.</p> <p>Ref:170000006905393 Recinto:29-084-031-00001-00008 Cultivo: - Agregado de la referencia del recinto.:0 Zona de la referencia del recinto.:0 Superficie solapada.:0,05 Id. Incid.:3679188</p> <p>Ref:170000006905443 Recinto:29-084-035-00005-00001 Cultivo: - Agregado de la referencia del recinto.:0 Zona de la referencia del recinto.:0 Superficie solapada.:0,22 Id. Incid.:3679189</p>
------	---

(1) Superficie declarada admisible ajustada con la superficie comprometida.
 (2) Factor de penalización valorando el alcance para el tipo de compromiso.

<p>Puede verificar la integridad de una copia de este documento mediante la lectura del código QR adjunto o mediante el acceso a la dirección https://ws050.juntadeandalucia.es/verificarFirma indicando el código de VERIFICACIÓN</p>				
FIRMADO POR	JUAN JOSE SOLER GARCIA	FECHA	03/07/2024	
	ROCIO GUIJARRO MILLAN			
VERIFICACIÓN	Pk2jmWGPZXYL7RLHCHYYEGKUBFR96	PÁGINA	537/1071	



<u>APELLIDOS Y NOMBRE / RAZÓN SOCIAL</u>	<u>NIF</u>	<u>EXPEDIENTE</u>	<u>ANUALIDAD DE PAGO</u>
HERMANOS BRAVO DE MANSILLA DE PERIANA SC	****8574*	1193540	

RESUMEN DE PAGOS

PROPUESTO	<u>IMPORTE (Euros)</u>			
	<u>PROPUESTO</u>	<u>FEADER (Eje 2)</u>	<u>MAPA</u>	<u>CAPADR</u>
	0,00	0,00	0,00	0,00

INCIDENCIAS

INCIDENCIA DESCRIPCIÓN

- 100401 Solicitante no inscrito en un organismo de control autorizado para la producción ecológica en Andalucía (Anexo I. Criterios de Subvencionabilidad. Orden 28 de marzo de 2023).
- 100402 Recinto solicitado no forma parte de ningún organismo de control autorizado para la producción ecológica en Andalucía o fecha de inscripción posterior al plazo establecido (Anexo I. Criterios de Subvencionabilidad. Orden 28 de marzo de 2023).
 Ref:170000003620711 Recinto:29-079-008-00157-00011 Cultivo:101324 OLIVAR-VERDIAL DE VELEZ-MALAGA Secano
 Ref:-802402 Recinto:29-079-008-00157-00012 Cultivo:101324 OLIVAR-VERDIAL DE VELEZ-MALAGA Secano
 Ref:170000003620715 Recinto:29-079-008-00157-00031 Cultivo:101324 OLIVAR-VERDIAL DE VELEZ-MALAGA Secano
 Ref:170000003620719 Recinto:29-079-008-00158-00001 Cultivo:101324 OLIVAR-VERDIAL DE VELEZ-MALAGA Regadío
 Ref:170000003620714 Recinto:29-079-008-00159-00001 Cultivo:101324 OLIVAR-VERDIAL DE VELEZ-MALAGA Secano
 Ref:170000003620725 Recinto:29-079-019-00118-00004 Cultivo:101324 OLIVAR-VERDIAL DE VELEZ-MALAGA Secano
- 100424 Solicita recinto que no está comprometido para la operación.
 Ref:170000003620711 Recinto:29-079-008-00157-00011 Cultivo:101324 OLIVAR-VERDIAL DE VELEZ-MALAGA Secano
 Ref:-802402 Recinto:29-079-008-00157-00012 Cultivo:101324 OLIVAR-VERDIAL DE VELEZ-MALAGA Secano
 Ref:170000003620715 Recinto:29-079-008-00157-00031 Cultivo:101324 OLIVAR-VERDIAL DE VELEZ-MALAGA Secano
 Ref:170000003620719 Recinto:29-079-008-00158-00001 Cultivo:101324 OLIVAR-VERDIAL DE VELEZ-MALAGA Regadío
 Ref:170000003620714 Recinto:29-079-008-00159-00001 Cultivo:101324 OLIVAR-VERDIAL DE VELEZ-MALAGA Secano
 Ref:170000003620725 Recinto:29-079-019-00118-00004 Cultivo:101324 OLIVAR-VERDIAL DE VELEZ-MALAGA Secano
- 101008 Expediente sin compromisos vigentes.
Operación:6503.2

(1) Superficie declarada admisible ajustada con la superficie comprometida.
 (2) Factor de penalización valorando el alcance para el tipo de compromiso.

Puede verificar la integridad de una copia de este documento mediante la lectura del código QR adjunto o mediante el acceso a la dirección https://ws050.juntadeandalucia.es/verificarFirma indicando el código de VERIFICACIÓN				
FIRMADO POR	JUAN JOSE SOLER GARCIA	FECHA	03/07/2024	
	ROCIO GUIJARRO MILLAN			
VERIFICACIÓN	Pk2jmWGPZXRyl7RLHCHYYEGKUBFR96	PÁGINA	538/1071	



APELLIDOS Y NOMBRE / RAZÓN SOCIAL
HERMANOS MARTIN ALARCON C.B

NIF
****5453*

EXPEDIENTE
1141830

ANUALIDAD DE PAGO

RESUMEN DE PAGOS

	PROPUESTO	IMPORTE (Euros)		
		FEADER (Eje 2)	MAPA	CAPADR
PROPUESTO	0,00	0,00	0,00	0,00

INCIDENCIAS

INCIDENCIA DESCRIPCIÓN

- 100424 Solicita recinto que no está comprometido para la operación.
 Ref:1700000006876672 Recinto:29-043-015-00089-00001 Cultivo:104047 ALMENDROS-ABUNDANCIA Secano
 Ref:1700000006876674 Recinto:29-043-015-00091-00001 Cultivo:104007 ALMENDROS-COMUNA Secano
 Ref:1700000006876673 Recinto:29-043-015-00182-00004 Cultivo:104024 ALMENDROS-MARCONA Secano
 Ref:1700000006876670 Recinto:29-043-015-00182-00022 Cultivo:104007 ALMENDROS-COMUNA Secano
- 101008 Expediente sin compromisos vigentes.
 Operación:6503.2

(1) Superficie declarada admisible ajustada con la superficie comprometida.
 (2) Factor de penalización valorando el alcance para el tipo de compromiso.

Puede verificar la integridad de una copia de este documento mediante la lectura del código QR adjunto o mediante el acceso a la dirección https://ws050.juntadeandalucia.es/verificarFirma indicando el código de VERIFICACIÓN				
FIRMADO POR	JUAN JOSE SOLER GARCIA	FECHA	03/07/2024	
	ROCIO GUIJARRO MILLAN			
VERIFICACIÓN	Pk2jmWGPZXYL7RLHCHYYEGKUBFR96	PÁGINA	539/1071	

**APELLIDOS Y NOMBRE / RAZÓN SOCIAL**

HERMANOS VILA HIDALGO C.B4

NIF

****6763*

EXPEDIENTE

1134431

ANUALIDAD DE PAGO

1ª

IMPORTE POR ANUALIDAD

	2023	2024	2025	2026	2027
IMPORTE MÁXIMO SUBVENCIONABLE	437,08 €	437,08 €	437,08 €	437,08 €	437,08 €
IMPORTE MEDIO DE TRANSFERENCIA (€/ha)	349,66 €	349,66 €	349,66 €	349,66 €	349,66 €

RESUMEN DE UNIDADES

Cód	GRUPO DE PAGO	Sup. Dec. Admisible (ha)	Sup. Comprometida (ha)	Sup. ajustada compromiso (I) (ha)	% sobredec.	Sup. Propuesta (ha)	Importe Declarado	Importe Topado	Importe Propuesto	Importe tras sobredec.
433	FRUTALES REGADÍO	1,25		1,25	0,00	1,25	437,08	437,08	437,08	437,08
TOTAL		1,25	1,25	1,25		1,25	437,08	437,08	437,08	437,08

APLICACIÓN DE REDUCCIONES Y PENALIZACIONES

GRUPO DE PAGO	Importe Calculado	Importe prerreduc.	Criterios de subvencionabilidad y compromisos	Presentación tardía	Omisión declaración	Condicionalidad	IMPORTE (Euros) PROPUESTO
FRUTALES REGADÍO	437,08	437,08	0,00	0,00	0,00	0,00	437,08
TOTAL	437,08	437,08					437,08

RESUMEN DE PAGOS

	IMPORTE (Euros)			
	PROPUESTO	FEADER (Eje 2)	MAPA	CAPADR
PROPUESTO	437,08	371,52	42,88	22,68

RECINTOS PROPUESTOS

REF.	REFERENCIA SIGPAC	CULTIVO	DESCRIPCIÓN CULTIVO	S/R	G.PAGO	PEND. MEDIA (%)	SUP. DEC. ADMISIBLE (ha)	SUP. COMPROM. (ha)	SUP. AJUSTADA COMPROM. (I) (ha)	SUP. CONV. SIGPAC (ha)	SUP. CERTIE (ha)	SUP. CAMPO (ha)	SUP. CAMPO DETER. CULT. DECLARADO (ha)	SUP. DEC. REDUCIDA (ha)	SUP. PROPUESTA (ha)
-92424	29-012-014-00003-001	207004	LIMONERO-VERNA	R	433	3,10	1,25	1,25	1,25		1,25			1,25	1,25

INCIDENCIAS**INCIDENCIA DESCRIPCIÓN**

3790	Recinto declarado inactivo Ref:-1587313 Recinto:29-012-014-00003-00004 Cultivo: -
100424	Solicita recinto que no está comprometido para la operación. Ref:-1587313 Recinto:29-012-014-00003-00004 Cultivo:207004 LIMONERO-VERNA Regadío

(1) Superficie declarada admisible ajustada con la superficie comprometida.
(2) Factor de penalización valorando el alcance para el tipo de compromiso.Puede verificar la integridad de una copia de este documento mediante la lectura del código QR adjunto o mediante el acceso a la dirección <https://ws050.juntadeandalucia.es/verificarFirma> indicando el código de VERIFICACIÓN

FIRMADO POR	JUAN JOSE SOLER GARCIA	FECHA	03/07/2024
	ROCIO GUIJARRO MILLAN		
VERIFICACIÓN	Pk2jmWGPZXYL7RLHCHYYEGKUBFR96	PÁGINA	540/1071



**APELLIDOS Y NOMBRE / RAZÓN SOCIAL**

HERRERA RODRIGUEZ FRANCISCA

NIF

****7391*

EXPEDIENTE

1254118

ANUALIDAD DE PAGO

1ª

IMPORTE POR ANUALIDAD

	2023	2024	2025	2026	2027
IMPORTE MÁXIMO SUBVENCIONABLE	854,15 €	854,15 €	854,15 €	854,15 €	854,15 €
IMPORTE MEDIO DE TRANSFERENCIA (€/ha)	216,24 €	216,24 €	216,24 €	216,24 €	216,24 €

RESUMEN DE UNIDADES

Cód	GRUPO DE PAGO	Sup. Dec. Admisible (ha)	Sup. Comprometida (ha)	Sup. ajustada compromiso (1) (ha)	% sobredec.	Sup. Propuesta (ha)	Importe Declarado	Importe Topado	Importe Propuesto	Importe tras sobredec.
432	FRUTALES SECANO	3,95		3,95	0,00	3,95	854,15	854,15	854,15	854,15
TOTAL		3,95	3,95	3,95		3,95	854,15	854,15	854,15	854,15

APLICACIÓN DE REDUCCIONES Y PENALIZACIONES

GRUPO DE PAGO	Importe Calculado	Importe prereduc.	Criterios de subvencionabilidad y compromisos	Presentación tardía	Omisión declaración	Condicionalidad	IMPORTE (Euros) PROPUESTO
FRUTALES SECANO	854,15	854,15	0,00	0,00	0,00	0,00	854,15
TOTAL	854,15	854,15					854,15

RESUMEN DE PAGOS

	IMPORTE (Euros)			
	PROPUESTO	FEADER (Eje 2)	MAPA	CAPADR
PROPUESTO	854,15	726,03	83,79	44,33

RECINTOS PROPUESTOS

REF.	REFERENCIA SIGPAC	CULTIVO	DESCRIPCIÓN CULTIVO	S/R	G.PAGO	PEND. MEDIA (%)	SUP. DEC. ADMISIBLE (ha)	SUP. COMPROM. (ha)	SUP. AJUSTADA COMPR.(1) (ha)	SUP. CONV. SIGPAC (ha)	SUP. CERTIE. (ha)	SUP. CAMPO (ha)	SUP. CAMPO DETER. CULT. DECLARADO (ha)	SUP. DEC. REDUCIDA (ha)	SUP. PROPUESTA (ha)
1700000006408998	29-057-003-00110-001	117000	CASTAÑOS-SIN VARIEDAD	S	432	42,50	0,06	0,06	0,06		0,06			0,06	0,06
1700000006408999	29-057-003-00133-001	117000	CASTAÑOS-SIN VARIEDAD	S	432	61,50	3,21	3,21	3,21		3,21			3,21	3,21
1700000006409000	29-057-008-00167-002	117000	CASTAÑOS-SIN VARIEDAD	S	432	54,50	0,68	0,68	0,68		0,68			0,68	0,68

(1) Superficie declarada admisible ajustada con la superficie comprometida.

(2) Factor de penalización valorando el alcance para el tipo de compromiso.

Puede verificar la integridad de una copia de este documento mediante la lectura del código QR adjunto o mediante el acceso a la dirección <https://ws050.juntadeandalucia.es/verificarFirma> indicando el código de VERIFICACIÓN

FIRMADO POR

JUAN JOSE SOLER GARCIA

FECHA

03/07/2024

ROCIO GUIJARRO MILLAN

VERIFICACIÓN

Pk2jmWGPZXRYL7RLHCHYYEGKUBFR96

PÁGINA

541/1071



**APELLIDOS Y NOMBRE / RAZÓN SOCIAL**

HIDALGO LUCENA ANA

NIF

****5925*

EXPEDIENTE

1180229

ANUALIDAD DE PAGO

1ª

IMPORTE POR ANUALIDAD

	2023	2024	2025	2026	2027
IMPORTE MÁXIMO SUBVENCIONABLE	7.499,24 €	7.499,24 €	7.499,24 €	7.499,24 €	7.499,24 €
IMPORTE MEDIO DE TRANSFERENCIA (€/ha)	230,25 €	230,25 €	230,25 €	230,25 €	230,25 €

RESUMEN DE UNIDADES

Cód	GRUPO DE PAGO	Sup. Dec. Admisible (ha)	Sup. Comprometida (ha)	Sup. ajustada compromiso (I) (ha)	% sobredec.	Sup. Propuesta (ha)	Importe Declarado	Importe Topado	Importe Propuesto	Importe tras sobredec.
432	FRUTALES SECANO	30,08		29,15	0,00	29,15	6.303,40	6.303,40	6.303,40	6.303,40
433	FRUTALES REGADÍO	3,42		3,42	0,00	3,42	1.195,84	1.195,84	1.195,84	1.195,84
TOTAL		33,50	32,57	32,57		32,57	7.499,24	7.499,24	7.499,24	7.499,24

APLICACIÓN DE REDUCCIONES Y PENALIZACIONES

GRUPO DE PAGO	Importe Calculado	Importe prereduc.	Criterios de subvencionabilidad y compromisos	Presentación tardía	Omisión declaración	Condicionalidad	IMPORTE (Euros)	
							PROPUESTO	PROPUESTO
FRUTALES REGADÍO	1.195,84	1.195,84	0,00	0,00	0,00	0,00		1.195,84
FRUTALES SECANO	6.303,40	6.303,40	0,00	0,00	0,00	0,00		6.303,40
TOTAL	7.499,24	7.499,24						7.499,24

RESUMEN DE PAGOS

PROPUESTO	IMPORTE (Euros)			
	PROPUESTO	FEADER (Eje 2)	MAPA	CAPADR
PROPUESTO	7.499,24	6.374,35	735,67	389,22

RECINTOS PROPUESTOS

REF.	REFERENCIA SIGPAC	CULTIVO DESCRIPCIÓN CULTIVO	S/R	G.PAGO	PEND. MEDIA (%)	SUP. DEC. ADMISIBLE (ha)	SUP. COMPROM. (ha)	SUP. AJUSTADA COMPROM. (I) (ha)	SUP. CONV. SIGPAC (ha)	SUP. CERTIF. (ha)	SUP. CAMPO (ha)	SUP. CAMPO DETER. CULT. DECLARADO (ha)	SUP. DEC. REDUCIDA (ha)	SUP. PROPUESTA (ha)
1700000006023934	29-012-022-00496-001	104007 ALMENDROS-COMUNA	S	432	46,70	1,29	1,29	1,29	1,29	1,29			1,29	1,29
1700000006023936	29-012-022-00528-004	104007 ALMENDROS-COMUNA	S	432	58,40	27,08	26,18	26,18	27,08	27,08			26,18	26,18
1700000006023940	29-012-022-00529-002	104007 ALMENDROS-COMUNA	S	432	36,80	0,53	0,53	0,53	0,53	0,53			0,53	0,53
1700000006023941	29-012-022-00530-001	104007 ALMENDROS-COMUNA	S	432	48,90	1,18	1,15	1,15	1,15	1,18			1,15	1,15
1700000006023935	29-040-016-00019-001	122014 ALGARROBO-NEGRA	R	433	42,80	0,68	0,68	0,68	0,68	0,68			0,68	0,68
1700000006023937	29-040-016-00019-002	122014 ALGARROBO-NEGRA	R	433	19,50	0,08	0,08	0,08	0,08	0,08			0,08	0,08
1700000006023938	29-040-016-00018-005	122014 ALGARROBO-NEGRA	R	433	51,10	1,18	1,18	1,18	1,18	1,18			1,18	1,18
1700000006023939	29-040-016-00018-007	122014 ALGARROBO-NEGRA	R	433	26,20	1,48	1,48	1,48	1,48	1,48			1,48	1,48

INCIDENCIAS**INCIDENCIA DESCRIPCIÓN**

- 4272 Verifica que las líneas de declaración de las Solicitudes Únicas no tienen solapes con la capa de Retroactividad Gráfica (ambas de la misma campaña) a nivel de expediente/línea de declaración gráfica de la solicitud.
 Ref:1700000006023936 Recinto:29-012-022-00528-00004 Cultivo: - Agregado de la referencia del recinto.:0 Zona de la referencia del recinto.:0 Superficie solapada.:0,9 Id. Incid.:95941785
 Ref:1700000006023941 Recinto:29-012-022-00530-00001 Cultivo: - Agregado de la referencia del recinto.:0 Zona de la referencia del recinto.:0 Superficie solapada.:0,03 Id. Incid.:95941786

(1) Superficie declarada admisible ajustada con la superficie comprometida.
(2) Factor de penalización valorando el alcance para el tipo de compromiso.

Puede verificar la integridad de una copia de este documento mediante la lectura del código QR adjunto o mediante el acceso a la dirección <https://ws050.juntadeandalucia.es/verificarFirma> indicando el código de VERIFICACIÓN

FIRMADO POR	JUAN JOSE SOLER GARCIA	FECHA	03/07/2024	
	ROCIO GUIJARRO MILLAN			
VERIFICACIÓN	Pk2jmWGPZXYL7RLHCHYYEGKUBFR96	PÁGINA	542/1071	



APELLIDOS Y NOMBRE / RAZÓN SOCIAL HNOS. NUÑEZ GARCIA CORTE DE LA FRA, S.C.
NIF ****2563*
EXPEDIENTE 1126503
ANUALIDAD DE PAGO 1ª

IMPORTE POR ANUALIDAD

	2023	2024	2025	2026	2027
IMPORTE MÁXIMO SUBVENCIONABLE	4.413,10 €	4.413,10 €	4.413,10 €	4.413,10 €	4.413,10 €
IMPORTE MEDIO DE TRANSFERENCIA (€/ha)	63,26 €	63,26 €	63,26 €	63,26 €	63,26 €

RESUMEN DE UNIDADES

Cód	GRUPO DE PAGO	Sup. Admisible (ha)	Sup. Comprometida (ha)	Sup. ajustada compromiso (I) (ha)	% sobredec.	Sup. Propuesta (ha)	Importe Declarado	Importe Topado	Importe Propuesto	Importe tras sobredec.
428	PASTOS ASOCIADOS A GANADERÍA ECOLÓGICA	69,76		69,76	0,00	69,76	5.730,78	4.413,10	4.413,10	4.413,10
TOTAL		69,76	69,76	69,76		69,76	5.730,78	4.413,10	4.413,10	4.413,10

APLICACIÓN DE REDUCCIONES Y PENALIZACIONES

GRUPO DE PAGO	Importe Calculado	Importe prereduc.	Criterios de subvencionabilidad y compromisos	Presentación tardía	Omisión declaración	Condicionality	IMPORTE (Euros) PROPUESTO
PASTOS ASOCIADOS A GANADERÍA	4.413,10	4.413,10	0,00	0,00	0,00	0,00	4.413,10
TOTAL	4.413,10	4.413,10					4.413,10

RESUMEN DE PAGOS

	IMPORTE (Euros)			
	PROPUESTO	FEADER (Eje 2)	MAPA	CAPADR
PROPUESTO	4.413,10	3.751,14	432,93	229,03

RECINTOS PROPUESTOS

REF.	REFERENCIA SIGPAC	CULTIVO	DESCRIPCIÓN CULTIVO	S/R	G.PAGO	PEND. MEDIA (%)	SUP. DEC. ADMISIBLE (ha)	SUP. COMPROM. (ha)	SUP. AJUSTADA COMPR.(I) (ha)	SUP. CONV. SIGPAC (ha)	SUP. CERTIF. (ha)	SUP. CAMPO (ha)	SUP. CAMPO DECLARADO (ha)	SUP. DEC. REDUCIDA (ha)	SUP. PROPUESTA (ha)
-1306420	29-046-011-00001-014	62000	PASTOS PERMANENTES DE 5 O MAS AÑOS-SIN VARIEDAD	S	428	24,60	0,05	0,05	0,05		0,05			0,05	0,05
-1306419	29-046-011-00001-013	62000	PASTOS PERMANENTES DE 5 O MAS AÑOS-SIN VARIEDAD	S	428	51,00	0,17	0,17	0,17		0,31			0,17	0,17
-1306415	29-046-005-00029-022	62000	PASTOS PERMANENTES DE 5 O MAS AÑOS-SIN VARIEDAD	S	428	32,80	0,16	0,16	0,16		0,35			0,16	0,16
1700000007210547	29-046-005-00030-002	62000	PASTOS PERMANENTES DE 5 O MAS AÑOS-SIN VARIEDAD	S	428	26,10	1,31	1,31	1,31		1,75			1,31	1,31
1700000007210548	29-046-011-00035-003	62000	PASTOS PERMANENTES DE 5 O MAS AÑOS-SIN VARIEDAD	S	428	21,70	0,62	0,62	0,62		0,62			0,62	0,62
1700000007210549	29-046-011-00035-001	62000	PASTOS PERMANENTES DE 5 O MAS AÑOS-SIN VARIEDAD	S	428	34,10	0,70	0,70	0,70		2,79			0,70	0,70
1700000007210550	29-046-011-00037-001	62000	PASTOS PERMANENTES DE 5 O MAS AÑOS-SIN VARIEDAD	S	428	18,10	4,07	4,07	4,07		5,42			4,07	4,07
1700000007210551	29-046-011-00035-002	62000	PASTOS PERMANENTES DE 5 O MAS AÑOS-SIN VARIEDAD	S	428	11,90	0,50	0,50	0,50		0,50			0,50	0,50
1700000007210552	29-046-011-00038-002	62000	PASTOS PERMANENTES DE 5 O MAS AÑOS-SIN VARIEDAD	S	428	18,10	5,34	5,34	5,34		5,34			5,34	5,34
1700000007210553	29-046-011-00041-001	62000	PASTOS PERMANENTES DE 5 O MAS AÑOS-SIN VARIEDAD	S	428	15,30	6,71	6,71	6,71		6,71			6,71	6,71
1700000007210554	29-046-011-00045-001	62000	PASTOS PERMANENTES DE 5 O MAS AÑOS-SIN VARIEDAD	S	428	32,40	46,99	46,99	46,99		55,33			46,99	46,99
1700000007210555	29-046-011-00038-003	62000	PASTOS PERMANENTES DE 5 O MAS AÑOS-SIN VARIEDAD	S	428	18,40	2,20	2,20	2,20		2,20			2,20	2,20
1700000007210556	29-046-011-00034-001	62000	PASTOS PERMANENTES DE 5 O MAS AÑOS-SIN VARIEDAD	S	428	42,90	0,94	0,94	0,94		1,71			0,94	0,94

(1) Superficie declarada admisible ajustada con la superficie comprometida.
 (2) Factor de penalización valorando el alcance para el tipo de compromiso.

Puede verificar la integridad de una copia de este documento mediante la lectura del código QR adjunto o mediante el acceso a la dirección <https://ws050.juntadeandalucia.es/verificarFirma> indicando el código de VERIFICACIÓN

FIRMADO POR	JUAN JOSE SOLER GARCIA	FECHA	03/07/2024	
	ROCIO GUIJARRO MILLAN			
VERIFICACIÓN	Pk2jmWGPZXR7L7LHCHYYEGKUBFR96	PÁGINA	543/1071	

**INCIDENCIAS****INCIDENCIA DESCRIPCIÓN**

- 100411 Recinto no admisible por no estar asociado en SIGGAN a una explotación ganadera admisible (Artículo 10 de la Orden de 28 de marzo de 2023).
 Ref.-1306417 Recinto:29-046-011-00001-00011 Cultivo:62000 PASTOS PERMANENTES DE 5 O MAS AÑOS-SIN VARIEDAD Secano
 Ref.-1306421 Recinto:29-046-011-00038-00005 Cultivo:62000 PASTOS PERMANENTES DE 5 O MAS AÑOS-SIN VARIEDAD Secano
 Ref.-1306422 Recinto:29-046-011-00038-00006 Cultivo:62000 PASTOS PERMANENTES DE 5 O MAS AÑOS-SIN VARIEDAD Secano
 Ref.-1306423 Recinto:29-046-011-00038-00007 Cultivo:62000 PASTOS PERMANENTES DE 5 O MAS AÑOS-SIN VARIEDAD Secano
- 100424 Solicita recinto que no está comprometido para la operación.
 Ref.-1306417 Recinto:29-046-011-00001-00011 Cultivo:62000 PASTOS PERMANENTES DE 5 O MAS AÑOS-SIN VARIEDAD Secano
 Ref.-1306421 Recinto:29-046-011-00038-00005 Cultivo:62000 PASTOS PERMANENTES DE 5 O MAS AÑOS-SIN VARIEDAD Secano
 Ref.-1306422 Recinto:29-046-011-00038-00006 Cultivo:62000 PASTOS PERMANENTES DE 5 O MAS AÑOS-SIN VARIEDAD Secano
 Ref.-1306423 Recinto:29-046-011-00038-00007 Cultivo:62000 PASTOS PERMANENTES DE 5 O MAS AÑOS-SIN VARIEDAD Secano

Datos considerados para el Cálculo de la Carga Ganadera mínima y máxima del expediente

Explotación	Especie	Inscrito en Sipea y Admisible	Ugm Calculada para CG Mínima	Ugm Calculada para CG Máxima
ES29046000011	BOVINA	SI	16,01	16,01
			16,01	16,01

Superficie determinada para Cálculo Carga Ganadera Mínima: 70,97 ha

Superficie determinada para Cálculo Carga Ganadera Máxima: 70,97 ha

Carga Ganadera Mínima Expediente: 0,23 ugm/ha

Carga Ganadera Máxima Expediente: 0,23 ugm/ha

Los importes del Grupo de Pago de pastos de este expediente han sido ajustados por no llegar a la carga ganadera mínima de 0,3

Recintos Determinados para el Cálculo de Garga Ganadera Mínima

REF.	REFERENCIA SIGPAC	CULTIVO	DESCRIPCIÓN CULTIVO	S/R	SUP. PROPUESTA (ha)
-1306423	29-046-011-00038-00007	62000	PASTOS PERMANENTES DE 5 O MAS AÑOS-SIN VARIEDAD	S	0,70
-1306422	29-046-011-00038-00006	62000	PASTOS PERMANENTES DE 5 O MAS AÑOS-SIN VARIEDAD	S	0,44
-1306421	29-046-011-00038-00005	62000	PASTOS PERMANENTES DE 5 O MAS AÑOS-SIN VARIEDAD	S	0,07
-1306420	29-046-011-00001-00014	62000	PASTOS PERMANENTES DE 5 O MAS AÑOS-SIN VARIEDAD	S	0,05
-1306419	29-046-011-00001-00013	62000	PASTOS PERMANENTES DE 5 O MAS AÑOS-SIN VARIEDAD	S	0,17
-1306415	29-046-005-00029-00022	62000	PASTOS PERMANENTES DE 5 O MAS AÑOS-SIN VARIEDAD	S	0,16
170000007210547	29-046-005-00030-00002	62000	PASTOS PERMANENTES DE 5 O MAS AÑOS-SIN VARIEDAD	S	1,31
170000007210548	29-046-011-00035-00003	62000	PASTOS PERMANENTES DE 5 O MAS AÑOS-SIN VARIEDAD	S	0,62
170000007210549	29-046-011-00035-00001	62000	PASTOS PERMANENTES DE 5 O MAS AÑOS-SIN VARIEDAD	S	0,70
170000007210550	29-046-011-00037-00001	62000	PASTOS PERMANENTES DE 5 O MAS AÑOS-SIN VARIEDAD	S	4,07
170000007210551	29-046-011-00035-00002	62000	PASTOS PERMANENTES DE 5 O MAS AÑOS-SIN VARIEDAD	S	0,50
170000007210552	29-046-011-00038-00002	62000	PASTOS PERMANENTES DE 5 O MAS AÑOS-SIN VARIEDAD	S	5,34
170000007210553	29-046-011-00041-00001	62000	PASTOS PERMANENTES DE 5 O MAS AÑOS-SIN VARIEDAD	S	6,71
170000007210554	29-046-011-00045-00001	62000	PASTOS PERMANENTES DE 5 O MAS AÑOS-SIN VARIEDAD	S	46,99
170000007210555	29-046-011-00038-00003	62000	PASTOS PERMANENTES DE 5 O MAS AÑOS-SIN VARIEDAD	S	2,20
170000007210556	29-046-011-00034-00001	62000	PASTOS PERMANENTES DE 5 O MAS AÑOS-SIN VARIEDAD	S	0,94

(1) Superficie declarada admisible ajustada con la superficie comprometida.
(2) Factor de penalización valorando el alcance para el tipo de compromiso.Puede verificar la integridad de una copia de este documento mediante la lectura del código QR adjunto o mediante el acceso a la dirección <https://ws050.juntadeandalucia.es/verificarFirma> indicando el código de VERIFICACIÓN

FIRMADO POR	JUAN JOSE SOLER GARCIA	FECHA	03/07/2024	
	ROCIO GUIJARRO MILLAN			
VERIFICACIÓN	Pk2jmWGPZXRyL7RLHCHYYEGKUBFR96	PÁGINA	544/1071	



Datos considerados para el Cálculo de la Carga Ganadera mínima y máxima del expediente

Recintos Determinados para el Cálculo de Garga Ganadera Máxima

REF.	REFERENCIA SIGPAC	CULTIVO	DESCRIPCIÓN CULTIVO	S/R	SUP. PROPUESTA (ha)
-1306423	29-046-011-00038-00007	62000	PASTOS PERMANENTES DE 5 O MAS AÑOS-SIN VARIEDAD	S	0,70
-1306422	29-046-011-00038-00006	62000	PASTOS PERMANENTES DE 5 O MAS AÑOS-SIN VARIEDAD	S	0,44
-1306421	29-046-011-00038-00005	62000	PASTOS PERMANENTES DE 5 O MAS AÑOS-SIN VARIEDAD	S	0,07
-1306420	29-046-011-00001-00014	62000	PASTOS PERMANENTES DE 5 O MAS AÑOS-SIN VARIEDAD	S	0,05
-1306419	29-046-011-00001-00013	62000	PASTOS PERMANENTES DE 5 O MAS AÑOS-SIN VARIEDAD	S	0,17
-1306418	29-046-011-00001-00012	62000	PASTOS PERMANENTES DE 5 O MAS AÑOS-SIN VARIEDAD	S	0,00
-1306417	29-046-011-00001-00011	62000	PASTOS PERMANENTES DE 5 O MAS AÑOS-SIN VARIEDAD	S	0,00
-1306415	29-046-005-00029-00022	62000	PASTOS PERMANENTES DE 5 O MAS AÑOS-SIN VARIEDAD	S	0,16
1700000007210547	29-046-005-00030-00002	62000	PASTOS PERMANENTES DE 5 O MAS AÑOS-SIN VARIEDAD	S	1,31
1700000007210548	29-046-011-00035-00003	62000	PASTOS PERMANENTES DE 5 O MAS AÑOS-SIN VARIEDAD	S	0,62
1700000007210549	29-046-011-00035-00001	62000	PASTOS PERMANENTES DE 5 O MAS AÑOS-SIN VARIEDAD	S	0,70
1700000007210550	29-046-011-00037-00001	62000	PASTOS PERMANENTES DE 5 O MAS AÑOS-SIN VARIEDAD	S	4,07
1700000007210551	29-046-011-00035-00002	62000	PASTOS PERMANENTES DE 5 O MAS AÑOS-SIN VARIEDAD	S	0,50
1700000007210552	29-046-011-00038-00002	62000	PASTOS PERMANENTES DE 5 O MAS AÑOS-SIN VARIEDAD	S	5,34
1700000007210553	29-046-011-00041-00001	62000	PASTOS PERMANENTES DE 5 O MAS AÑOS-SIN VARIEDAD	S	6,71
1700000007210554	29-046-011-00045-00001	62000	PASTOS PERMANENTES DE 5 O MAS AÑOS-SIN VARIEDAD	S	46,99
1700000007210555	29-046-011-00038-00003	62000	PASTOS PERMANENTES DE 5 O MAS AÑOS-SIN VARIEDAD	S	2,20
1700000007210556	29-046-011-00034-00001	62000	PASTOS PERMANENTES DE 5 O MAS AÑOS-SIN VARIEDAD	S	0,94

(1) Superficie declarada admisible ajustada con la superficie comprometida.
 (2) Factor de penalización valorando el alcance para el tipo de compromiso.

Puede verificar la integridad de una copia de este documento mediante la lectura del código QR adjunto o mediante el acceso a la dirección <https://ws050.juntadeandalucia.es/verificarFirma> indicando el código de VERIFICACIÓN

FIRMADO POR	JUAN JOSE SOLER GARCIA	FECHA	03/07/2024	
	ROCIO GUIJARRO MILLAN			
VERIFICACIÓN	Pk2jmWGPZXYL7RLHCHYYEGKUBFR96	PÁGINA	545/1071	



APELLIDOS Y NOMBRE / RAZÓN SOCIAL

HOLGADO GIL JOSE MANUEL

NIF
****1781*

EXPEDIENTE
1125386

ANUALIDAD DE PAGO
1ª

IMPORTE POR ANUALIDAD

	2023	2024	2025	2026	2027
IMPORTE MÁXIMO SUBVENCIONABLE	488,70 €	488,70 €	488,70 €	488,70 €	488,70 €
IMPORTE MEDIO DE TRANSFERENCIA (€/ha)	216,24 €	216,24 €	216,24 €	216,24 €	216,24 €

RESUMEN DE UNIDADES

Cód	GRUPO DE PAGO	Sup. Dec. Admisible (ha)	Sup. Comprometida (ha)	Sup. ajustada compromiso (1) (ha)	% sobredec.	Sup. Propuesta (ha)	Importe Declarado	Importe Topado	Importe Propuesto	Importe tras sobredec.
432	FRUTALES SECANO	2,26		2,26	0,00	2,26	488,70	488,70	488,70	488,70
TOTAL		2,26	2,26	2,26		2,26	488,70	488,70	488,70	488,70

APLICACIÓN DE REDUCCIONES Y PENALIZACIONES

GRUPO DE PAGO	Importe Calculado	Importe prereduc.	Criterios de subvencionabilidad y compromisos	Presentación tardía	Omisión declaración	Condicionalidad	IMPORTE (Euros) PROPUESTO
FRUTALES SECANO	488,70	488,70	0,00	0,00	0,00	0,00	488,70
TOTAL	488,70	488,70					488,70

RESUMEN DE PAGOS

	IMPORTE (Euros)			
	PROPUESTO	FEADER (Eje 2)	MAPA	CAPADR
PROPUESTO	488,70	415,40	47,94	25,36

RECINTOS PROPUESTOS

REF.	REFERENCIA SIGPAC	CULTIVO	DESCRIPCIÓN CULTIVO	S/R	G.PAGO	PEND. MEDIA (%)	SUP. DEC. ADMISIBLE (ha)	SUP. COMPROM. (ha)	SUP. AJUSTADA COMPR.(1) (ha)	SUP. CONV. SIGPAC (ha)	SUP. CERTIE. (ha)	SUP. CAMPO (ha)	SUP. CAMPO DETER. CULT. DECLARADO (ha)	SUP. DEC. REDUCIDA (ha)	SUP. PROPUESTA (ha)
170000004785209	29-057-013-00040-001	117125	CASTAÑOS-PILONGA	S	432	58,50	2,26	2,26	2,26		2,26			2,26	2,26

(1) Superficie declarada admisible ajustada con la superficie comprometida.
(2) Factor de penalización valorando el alcance para el tipo de compromiso.

Puede verificar la integridad de una copia de este documento mediante la lectura del código QR adjunto o mediante el acceso a la dirección <https://ws050.juntadeandalucia.es/verificarFirma> indicando el código de VERIFICACIÓN

FIRMADO POR	JUAN JOSE SOLER GARCIA	FECHA	03/07/2024	
	ROCIO GUIJARRO MILLAN			
VERIFICACIÓN	Pk2jmWGPZXYL7RLHCHYYEGKUBFR96	PÁGINA	546/1071	



APELLIDOS Y NOMBRE / RAZÓN SOCIAL **NIF** **EXPEDIENTE** **ANUALIDAD DE PAGO**
 HOLGADO RIO JOSE LUIS ****0514* 1157761 1ª

IMPORTE POR ANUALIDAD

	2023	2024	2025	2026	2027
IMPORTE MÁXIMO SUBVENCIONABLE	769,81 €	769,81 €	769,81 €	769,81 €	769,81 €
IMPORTE MEDIO DE TRANSFERENCIA (€/ha)	216,24 €	216,24 €	216,24 €	216,24 €	216,24 €

RESUMEN DE UNIDADES

Cód	GRUPO DE PAGO	Sup. Dec. Admisible (ha)	Sup. Comprometida (ha)	Sup. ajustada compromiso (I) (ha)	% sobredec.	Sup. Propuesta (ha)	Importe Declarado	Importe Topado	Importe Propuesto	Importe tras sobredec.
432	FRUTALES SECANO	3,56		3,56	0,00	3,56	769,81	769,81	769,81	769,81
TOTAL		3,56	3,56	3,56		3,56	769,81	769,81	769,81	769,81

APLICACIÓN DE REDUCCIONES Y PENALIZACIONES

GRUPO DE PAGO	Importe Calculado	Importe prereduc.	Criterios de subvencionabilidad y compromisos	Presentación tardía	Omisión declaración	Condicionality	IMPORTE (Euros) PROPUESTO
FRUTALES SECANO	769,81	769,81	0,00	0,00	1,00	0,00	762,11
TOTAL	769,81	769,81					762,11

RESUMEN DE PAGOS

	IMPORTE (Euros)		
	PROPUESTO	FEADER (Eje 2)	MAPA
PROPUESTO	762,11	647,79	74,76
			CAPADR 39,56

RECINTOS PROPUESTOS

REF.	REFERENCIA SIGPAC	CULTIVO	DESCRIPCIÓN CULTIVO	S/R	G.PAGO	PEND. MEDIA (%)	SUP. DEC. ADMISIBLE (ha)	SUP. COMPROM. (ha)	SUP. AJUSTADA COMPR.(I) (ha)	SUP. CONV. SIGPAC (ha)	SUP. CERTIE. (ha)	SUP. CAMPO (ha)	SUP. CAMPO DETER. CULT. DECLARADO (ha)	SUP. DEC. REDUCIDA (ha)	SUP. PROPUESTA (ha)
1700000005307745	29-057-001-00042-001	117125	CASTAÑOS-PILONGA	S	432	47,80	1,26	1,26	1,26		1,26			1,26	1,26
1700000005307746	29-057-001-00065-005	117125	CASTAÑOS-PILONGA	S	432	51,00	1,28	1,28	1,28		1,28			1,28	1,28
1700000005307748	29-057-003-00021-001	117125	CASTAÑOS-PILONGA	S	432	47,50	1,02	1,02	1,02		1,02			1,02	1,02

INCIDENCIAS**INCIDENCIA DESCRIPCIÓN**

- 256 Solicitud con recintos no declarados en campaña actual con una reducción por omisión de superficie superior al 3%
 CÓDIGO PARA EL PORCENTAJE DE REDUCCIÓN POR OMISIÓN QUE CORRESPONDE A LA SOLICITUD:1
- 100402 Recinto solicitado no forma parte de ningún organismo de control autorizado para la producción ecológica en Andalucía o fecha de inscripción posterior al plazo establecido (Anexo I. Criterios de Subvencionabilidad. Orden 28 de marzo de 2023).
 Ref:-1550409 Recinto:29-057-001-00065-00018 Cultivo:117125 CASTAÑOS-PILONGA Secano
- 100424 Solicita recinto que no está comprometido para la operación.
 Ref:-1550409 Recinto:29-057-001-00065-00018 Cultivo:117125 CASTAÑOS-PILONGA Secano

(1) Superficie declarada admisible ajustada con la superficie comprometida.
(2) Factor de penalización valorando el alcance para el tipo de compromiso.

Puede verificar la integridad de una copia de este documento mediante la lectura del código QR adjunto o mediante el acceso a la dirección <https://ws050.juntadeandalucia.es/verificarFirma> indicando el código de VERIFICACIÓN

FIRMADO POR	JUAN JOSE SOLER GARCIA	FECHA	03/07/2024	
	ROCIO GUIJARRO MILLAN			
VERIFICACIÓN	Pk2jmWGPZXYL7RLHCHYYEGKUBFR96	PÁGINA	547/1071	



<u>APELLIDOS Y NOMBRE / RAZÓN SOCIAL</u>	<u>NIF</u>	<u>EXPEDIENTE</u>	<u>ANUALIDAD DE PAGO</u>
HORTOFRUTICOLA HMNOS. ARIZA SL	****8208*	1237002	1ª
<u>IMPORTE POR ANUALIDAD</u>			

	<u>2023</u>	<u>2024</u>	<u>2025</u>	<u>2026</u>	<u>2027</u>
IMPORTE MÁXIMO SUBVENCIONABLE	1.543,30 €	1.543,30 €	1.543,30 €	1.543,30 €	1.543,30 €
IMPORTE MEDIO DE TRANSFERENCIA (€/ha)	253,00 €	253,00 €	253,00 €	253,00 €	253,00 €

RESUMEN DE UNIDADES

<u>Cód</u>	<u>GRUPO DE PAGO</u>	<u>Sup. Dec. Admisible (ha)</u>	<u>Sup. Comprometida (ha)</u>	<u>Sup. ajustada compromiso (1) (ha)</u>	<u>% sobredec.</u>	<u>Sup. Propuesta (ha)</u>	<u>Importe Declarado</u>	<u>Importe Topado</u>	<u>Importe Propuesto</u>	<u>Importe tras sobredec.</u>
430	HORTÍCOLAS	6,12		6,10	0,00	6,10	1.543,30	1.543,30	1.543,30	1.543,30
TOTAL		6,12	6,10	6,10		6,10	1.543,30	1.543,30	1.543,30	1.543,30

APLICACIÓN DE REDUCCIONES Y PENALIZACIONES

<u>GRUPO DE PAGO</u>	<u>Importe Calculado</u>	<u>Importe prerreduc.</u>	<u>Criterios de subvencionabilidad y compromisos</u>	<u>Presentación tardía</u>	<u>Omisión declaración</u>	<u>Condicionalidad</u>	<u>IMPORTE (Euros) PROPUESTO</u>
HORTÍCOLAS	1.543,30	1.543,30	0,00	0,00	0,00	0,00	1.543,30
TOTAL	1.543,30	1.543,30					1.543,30

RESUMEN DE PAGOS

	<u>IMPORTE (Euros)</u>			
	<u>PROPUESTO</u>	<u>FEADER (Eje 2)</u>	<u>MAPA</u>	<u>CAPADR</u>
PROPUESTO	1.543,30	1.311,81	151,40	80,09

RECINTOS PROPUESTOS

<u>REF.</u>	<u>REFERENCIA SIGPAC</u>	<u>CULTIVO/DESCRIPCIÓN CULTIVO</u>	<u>S/R</u>	<u>G.PAGO</u>	<u>PEND. MEDIA (t/ha)</u>	<u>SUP. DEC. ADMISIBLE (ha)</u>	<u>SUP. COMPROM. (ha)</u>	<u>SUP. AJUSTADA COMPROM. (1) (ha)</u>	<u>SUP. CONV. SIGPAC (ha)</u>	<u>SUP. CERTIE. (ha)</u>	<u>SUP. CAMPO (ha)</u>	<u>SUP. CAMPO DETER. CULT. DECLARADO (ha)</u>	<u>SUP. DEC. REDUCIDA (ha)</u>	<u>SUP. PROPUESTA (ha)</u>
-1387111	29-094-018-00042-008	197000	TOMATE-SIN VARIEDAD	R	430	6,00	0,26	0,26	0,26	0,26			0,26	0,26
-1387108	29-094-018-00042-008	197000	TOMATE-SIN VARIEDAD	R	430	6,00	0,11	0,11	0,11	0,11			0,11	0,11
-1385227	29-005-004-00023-003	197000	TOMATE-SIN VARIEDAD	R	430	8,80	0,19	0,19	0,19	0,19			0,19	0,19
-1385226	29-005-004-00023-003	197000	TOMATE-SIN VARIEDAD	R	430	8,80	0,33	0,33	0,33	0,33			0,33	0,33
-1130554	29-005-001-00075-004	121000	BONIATO-SIN VARIEDAD	R	430	12,10	0,18	0,18	0,18	0,18			0,18	0,18
-1130502	29-005-004-00013-004	121000	BONIATO-SIN VARIEDAD	S	430	9,80	0,80	0,80	0,80	0,80			0,80	0,80
-1130478	29-005-004-00013-004	121000	BONIATO-SIN VARIEDAD	S	430	9,80	0,26	0,26	0,26	0,26			0,26	0,26
5310264	29-005-001-00075-002	121000	BONIATO-SIN VARIEDAD	R	430	10,90	0,31	0,31	0,31	0,31			0,31	0,31
5310276	29-005-004-00016-002	197000	TOMATE-SIN VARIEDAD	R	430	11,70	0,48	0,48	0,48	0,48			0,48	0,48
5310278	29-005-004-00017-002	121000	BONIATO-SIN VARIEDAD	R	430	10,20	0,20	0,20	0,20	0,20			0,20	0,20
5310283	29-005-004-00019-001	197000	TOMATE-SIN VARIEDAD	R	430	4,00	0,49	0,49	0,49	0,49			0,49	0,49
5310285	29-005-004-00020-003	197000	TOMATE-SIN VARIEDAD	R	430	7,60	0,35	0,35	0,35	0,35			0,35	0,35
5310291	29-005-004-09000-003	197000	TOMATE-SIN VARIEDAD	S	430	9,10	0,07	0,05	0,05	0,07			0,05	0,05
5310292	29-005-004-09000-004	121000	BONIATO-SIN VARIEDAD	S	430	4,40	0,18	0,18	0,18	0,18			0,18	0,18
5310293	29-005-004-09000-015	197000	TOMATE-SIN VARIEDAD	R	430	13,40	0,27	0,27	0,27	0,27			0,27	0,27
5310303	29-094-016-00023-004	197000	TOMATE-SIN VARIEDAD	R	430	6,10	0,84	0,84	0,84	0,84			0,84	0,84
5310304	29-094-016-00023-005	197000	TOMATE-SIN VARIEDAD	R	430	24,40	0,12	0,12	0,12	0,12			0,12	0,12
5310322	29-094-018-00042-014	197000	TOMATE-SIN VARIEDAD	R	430	2,90	0,19	0,19	0,19	0,19			0,19	0,19
5310323	29-094-018-00042-015	197000	TOMATE-SIN VARIEDAD	R	430	2,40	0,49	0,49	0,49	0,49			0,49	0,49

(1) Superficie declarada admisible ajustada con la superficie comprometida.
(2) Factor de penalización valorando el alcance para el tipo de compromiso.Puede verificar la integridad de una copia de este documento mediante la lectura del código QR adjunto o mediante el acceso a la dirección <https://ws050.juntadeandalucia.es/verificarFirma> indicando el código de VERIFICACIÓN

FIRMADO POR	JUAN JOSE SOLER GARCIA	FECHA	03/07/2024	
	ROCIO GUIJARRO MILLAN			
VERIFICACIÓN	Pk2jmWGPZXYL7RLHCHYYEGKUBFR96	PÁGINA	548/1071	



INCIDENCIAS

INCIDENCIA DESCRIPCIÓN

- 3790 Recinto declarado inactivo
Ref:6836361 Recinto:29-005-004-00018-00001 Cultivo: -
Ref:6839082 Recinto:29-005-004-00022-00006 Cultivo: -
- 4272 Verifica que las líneas de declaración de las Solicitudes Únicas no tienen solapes con la capa de Retroactividad Gráfica (ambas de la misma campaña) a nivel de expediente/línea de declaración gráfica de la solicitud.
Ref:5310291 Recinto:29-005-004-09000-00003 Cultivo: - Agregado de la referencia del recinto.:0 Zona de la referencia del recinto.:0 Superficie solapada.:0,02 Id. Incid.:95946332
- 8227 Línea de declaración monitorizada en la que no ha habido respuesta por parte del productor y, por tanto, sin Juicio Experto de campo.
Ref:5311546 Recinto:29-005-001-00075-00004 Cultivo:121000 BONIATO-SIN VARIEDAD
- 100402 Recinto solicitado no forma parte de ningún organismo de control autorizado para la producción ecológica en Andalucía o fecha de inscripción posterior al plazo establecido (Anexo I. Criterios de Subvencionabilidad. Orden 28 de marzo de 2023).
Ref:5310273 Recinto:29-005-004-00013-00005 Cultivo:99000 PATATA-SIN VARIEDAD Regadío
Ref:6839082 Recinto:29-005-004-00022-00006 Cultivo:99000 PATATA-SIN VARIEDAD Regadío
Ref:5310289 Recinto:29-005-004-00082-00002 Cultivo:99000 PATATA-SIN VARIEDAD Regadío
Ref:5310294 Recinto:29-005-004-09000-00023 Cultivo:99000 PATATA-SIN VARIEDAD Secano
Ref:5310295 Recinto:29-094-006-00157-00004 Cultivo:99000 PATATA-SIN VARIEDAD Regadío
Ref:5310300 Recinto:29-094-016-00021-00001 Cultivo:99000 PATATA-SIN VARIEDAD Secano
Ref:5310301 Recinto:29-094-016-00021-00002 Cultivo:99000 PATATA-SIN VARIEDAD Regadío
Ref:5310311 Recinto:29-094-016-00025-00007 Cultivo:99000 PATATA-SIN VARIEDAD Secano
Ref:5310312 Recinto:29-094-016-00025-00008 Cultivo:99000 PATATA-SIN VARIEDAD Secano
Ref:5310317 Recinto:29-094-018-00042-00002 Cultivo:99000 PATATA-SIN VARIEDAD Regadío
Ref:5310321 Recinto:29-094-018-00042-00011 Cultivo:99000 PATATA-SIN VARIEDAD Regadío
- 100406 Grupo de cultivo declarado en el recinto no coincide con el grupo de cultivo existente en el organismo de control autorizado para la producción ecológica en Andalucía (Anexo I. Criterios de Subvencionabilidad. Orden 28 de marzo de 2023).
Ref:5310273 Recinto:29-005-004-00013-00005 Cultivo:99000 PATATA-SIN VARIEDAD Regadío Grupo de SIPEA:HORTICOLAS
Ref:6839082 Recinto:29-005-004-00022-00006 Cultivo:99000 PATATA-SIN VARIEDAD Regadío Grupo de SIPEA:HORTICOLAS
Ref:5310289 Recinto:29-005-004-00082-00002 Cultivo:99000 PATATA-SIN VARIEDAD Regadío Grupo de SIPEA:HORTICOLAS
Ref:5310294 Recinto:29-005-004-09000-00023 Cultivo:99000 PATATA-SIN VARIEDAD Secano Grupo de SIPEA:HORTICOLAS
Ref:5310295 Recinto:29-094-006-00157-00004 Cultivo:99000 PATATA-SIN VARIEDAD Regadío Grupo de SIPEA:HORTICOLAS
Ref:5310300 Recinto:29-094-016-00021-00001 Cultivo:99000 PATATA-SIN VARIEDAD Secano Grupo de SIPEA:HORTICOLAS
Ref:5310301 Recinto:29-094-016-00021-00002 Cultivo:99000 PATATA-SIN VARIEDAD Regadío Grupo de SIPEA:HORTICOLAS
Ref:5310311 Recinto:29-094-016-00025-00007 Cultivo:99000 PATATA-SIN VARIEDAD Secano Grupo de SIPEA:HORTICOLAS
Ref:5310312 Recinto:29-094-016-00025-00008 Cultivo:99000 PATATA-SIN VARIEDAD Secano Grupo de SIPEA:HORTICOLAS
Ref:5310317 Recinto:29-094-018-00042-00002 Cultivo:99000 PATATA-SIN VARIEDAD Regadío Grupo de SIPEA:HORTICOLAS
Ref:5310321 Recinto:29-094-018-00042-00011 Cultivo:99000 PATATA-SIN VARIEDAD Regadío Grupo de SIPEA:HORTICOLAS
- 100424 Solicita recinto que no está comprometido para la operación.
Ref:5311546 Recinto:29-005-001-00075-00004 Cultivo:121000 BONIATO-SIN VARIEDAD Regadío
Ref:5310273 Recinto:29-005-004-00013-00005 Cultivo:99000 PATATA-SIN VARIEDAD Regadío
Ref:6836361 Recinto:29-005-004-00018-00001 Cultivo:121000 BONIATO-SIN VARIEDAD Regadío
Ref:6839082 Recinto:29-005-004-00022-00006 Cultivo:99000 PATATA-SIN VARIEDAD Regadío
Ref:5310289 Recinto:29-005-004-00082-00002 Cultivo:99000 PATATA-SIN VARIEDAD Regadío
Ref:5310294 Recinto:29-005-004-09000-00023 Cultivo:99000 PATATA-SIN VARIEDAD Secano
Ref:5310295 Recinto:29-094-006-00157-00004 Cultivo:99000 PATATA-SIN VARIEDAD Regadío
Ref:5310300 Recinto:29-094-016-00021-00001 Cultivo:99000 PATATA-SIN VARIEDAD Secano
Ref:5310301 Recinto:29-094-016-00021-00002 Cultivo:99000 PATATA-SIN VARIEDAD Regadío
Ref:5310311 Recinto:29-094-016-00025-00007 Cultivo:99000 PATATA-SIN VARIEDAD Secano
Ref:5310312 Recinto:29-094-016-00025-00008 Cultivo:99000 PATATA-SIN VARIEDAD Secano
Ref:5310317 Recinto:29-094-018-00042-00002 Cultivo:99000 PATATA-SIN VARIEDAD Regadío
Ref:5310321 Recinto:29-094-018-00042-00011 Cultivo:99000 PATATA-SIN VARIEDAD Regadío

(1) Superficie declarada admisible ajustada con la superficie comprometida.
(2) Factor de penalización valorando el alcance para el tipo de compromiso.

Puede verificar la integridad de una copia de este documento mediante la lectura del código QR adjunto o mediante el acceso a la dirección https://ws050.juntadeandalucia.es/verificarFirma indicando el código de VERIFICACIÓN				
FIRMADO POR	JUAN JOSE SOLER GARCIA	FECHA	03/07/2024	
	ROCIO GUIJARRO MILLAN			
VERIFICACIÓN	Pk2jmWGPZXYL7RLHCHYYEGKUBFR96	PÁGINA	549/1071	



APELLIDOS Y NOMBRE / RAZÓN SOCIAL
 HUERCANO CARNERO ANTONIO FRANCISCO
IMPORTES POR ANUALIDAD

NIF ****7455*
EXPEDIENTE 1114326
ANUALIDAD DE PAGO 1ª

	2023	2024	2025	2026	2027
IMPORTE MÁXIMO SUBVENCIONABLE	5.049,09 €	5.049,09 €	5.049,09 €	5.049,09 €	5.049,09 €
IMPORTE MEDIO DE TRANSFERENCIA (€/ha)	349,66 €	349,66 €	349,66 €	349,66 €	349,66 €

RESUMEN DE UNIDADES

Cód	GRUPO DE PAGO	Sup. Dec. Admisible (ha)	Sup. Comprometida (ha)	Sup. ajustada compromiso (I) (ha)	% sobredec.	Sup. Propuesta (ha)	Importe Declarado	Importe Topado	Importe Propuesto	Importe tras sobredec.
433	FRUTALES REGADÍO	14,44		14,44	0,00	14,44	5.049,09	5.049,09	5.049,09	5.049,09
TOTAL		14,44	14,44	14,44		14,44	5.049,09	5.049,09	5.049,09	5.049,09

APLICACIÓN DE REDUCCIONES Y PENALIZACIONES

GRUPO DE PAGO	Importe Calculado	Importe prereduc.	Criterios de subvencionabilidad y compromisos	Presentación tardía	Omisión declaración	Condicionalidad	IMPORTE (Euros) PROPUESTO
FRUTALES REGADÍO	5.049,09	5.049,09	0,00	0,00	0,00	0,00	5.049,09
TOTAL	5.049,09	5.049,09					5.049,09

RESUMEN DE PAGOS

	IMPORTE (Euros)			
	PROPUESTO	FEADER (Eje 2)	MAPA	CAPADR
PROPUESTO	5.049,09	4.291,73	495,32	262,04

RECINTOS PROPUESTOS

REF.	REFERENCIA SIGPAC	CULTIVO DESCRIPCIÓN CULTIVO	S/R	G.PAGO	PEND. MEDIA (%)	SUP. DEC. ADMISIBLE (ha)	SUP. COMPROM. (ha)	SUP. AJUSTADA COMPROM. (I) (ha)	SUP. CONV. SIGPAC (ha)	SUP. CERTIE (ha)	SUP. CAMPO (ha)	SUP. CAMPO DETER. CULT. DECLARADO (ha)	SUP. DEC. REDUCIDA (ha)	SUP. PROPUESTA (ha)
-936985	29-900-031-00047-015	207202 LIMONERO-FINO 95	R	433	30,30	0,04	0,04	0,04		0,04			0,04	0,04
-763365	29-900-031-00047-012	218133 HIGUERA-NEGRA COMUN	R	433	32,20	0,09	0,09	0,09		0,09			0,09	0,09
-763364	29-900-031-00047-005	209200 MANDARINO-MANDARINO COMÚN	R	433	18,80	4,96	4,96	4,96		4,96			4,96	4,96
1700000005148293	29-900-031-00047-005	207202 LIMONERO-FINO 95	R	433	18,80	1,72	1,72	1,72		1,72			1,72	1,72
1700000005148294	29-900-031-00052-001	206004 NARANJO-NAVELINA	R	433	7,90	0,61	0,61	0,61		0,61			0,61	0,61
1700000005148296	29-900-031-00048-004	209200 MANDARINO-MANDARINO COMÚN	R	433	16,80	0,14	0,14	0,14		0,14			0,14	0,14
1700000005148297	29-900-031-00056-002	207202 LIMONERO-FINO 95	R	433	18,10	3,16	3,16	3,16		3,16			3,16	3,16
1700000005148298	29-900-031-00052-001	208003 POMELO O TORONJA-STAR RUBY	R	433	7,90	0,60	0,60	0,60		0,60			0,60	0,60
1700000005148299	29-900-031-00048-005	209200 MANDARINO-MANDARINO COMÚN	R	433	20,80	3,12	3,12	3,12		3,12			3,12	3,12

(1) Superficie declarada admisible ajustada con la superficie comprometida.
 (2) Factor de penalización valorando el alcance para el tipo de compromiso.

Puede verificar la integridad de una copia de este documento mediante la lectura del código QR adjunto o mediante el acceso a la dirección <https://ws050.juntadeandalucia.es/verificarFirma> indicando el código de VERIFICACIÓN

FIRMADO POR	JUAN JOSE SOLER GARCIA	FECHA	03/07/2024	
	ROCIO GUIJARRO MILLAN			
VERIFICACIÓN	Pk2jmWGPZXYL7RLHCHYYEGKUBFR96	PÁGINA	550/1071	

**APELLIDOS Y NOMBRE / RAZÓN SOCIAL**

HUISMAN JAKOBIEN

NIF
***0044*EXPEDIENTE
1281681ANUALIDAD
DE PAGO
1ª**IMPORTE POR ANUALIDAD**

	2023	2024	2025	2026	2027
IMPORTE MÁXIMO SUBVENCIONABLE	391,68 €	391,68 €	391,68 €	391,68 €	391,68 €
IMPORTE MEDIO DE TRANSFERENCIA (€/ha)	247,90 €	247,90 €	247,90 €	247,90 €	247,90 €

RESUMEN DE UNIDADES

Cód	GRUPO DE PAGO	Sup. Dec. Admisible (ha)	Sup. Comprometida (ha)	Sup. ajustada compromiso (1) (ha)	% sobredec.	Sup. Propuesta (ha)	Importe Declarado	Importe Topado	Importe Propuesto	Importe tras sobredec.
429	OLIVAR	1,58		1,58	0,00	1,58	391,68	391,68	391,68	391,68
TOTAL		1,58	1,58	1,58		1,58	391,68	391,68	391,68	391,68

APLICACIÓN DE REDUCCIONES Y PENALIZACIONES

GRUPO DE PAGO	Importe Calculado	Importe prerreduc.	Criterios de subvencionabilidad y compromisos	Presentación tardía	Omisión declaración	Condicionality	IMPORTE (Euros) PROPUESTO
OLIVAR	391,68	391,68	0,00	0,00	0,00	0,00	391,68
TOTAL	391,68	391,68					391,68

RESUMEN DE PAGOS

	IMPORTE (Euros)			
	PROPUESTO	FEADER (Eje 2)	MAPA	CAPADR
PROPUESTO	391,68	332,93	38,42	20,33

RECINTOS PROPUESTOS

REF.	REFERENCIA SIGPAC	CULTIVO	DESCRIPCIÓN CULTIVO	S/R	G.PAGO	PEND. MEDIA (%)	SUP. DEC. ADMISIBLE (ha)	SUP. COMPROM. (ha)	SUP. AJUSTADA COMPROM. (1) (ha)	SUP. CONV. SIGPAC (ha)	SUP. CERTIE. (ha)	SUP. CAMPO (ha)	SUP. CAMPO DETER. CULT. DECLARADO (ha)	SUP. DEC. REDUCIDA (ha)	SUP. PROPUESTA (ha)
6887682	29-079-021-00142-003	101324	OLIVAR-VERDIAL DE VELEZ-MALAGA	R	429	20,30	0,13	0,13	0,13		0,13			0,13	0,13
6887683	29-079-021-00142-010	101324	OLIVAR-VERDIAL DE VELEZ-MALAGA	R	429	12,50	0,58	0,58	0,58		0,58			0,58	0,58
6887685	29-079-021-00142-021	101324	OLIVAR-VERDIAL DE VELEZ-MALAGA	R	429	13,90	0,87	0,87	0,87		0,88			0,87	0,87

INCIDENCIAS**INCIDENCIA DESCRIPCIÓN**

- 3790 Recinto declarado inactivo
Ref:6887684 Recinto:29-079-021-00142-00012 Cultivo: -
- 100421 Recinto declarado por error para una operación de la 6503, que se ha corregido de oficio marcando la operación correcta, de acuerdo con la fecha de inscripción del recinto en la producción ecológica.
Ref:6887682 Recinto:29-079-021-00142-00003 Cultivo:101324 OLIVAR-VERDIAL DE VELEZ-MALAGA Regadío
Ref:6887683 Recinto:29-079-021-00142-00010 Cultivo:101324 OLIVAR-VERDIAL DE VELEZ-MALAGA Regadío
Ref:6887684 Recinto:29-079-021-00142-00012 Cultivo:101324 OLIVAR-VERDIAL DE VELEZ-MALAGA Regadío
Ref:6887685 Recinto:29-079-021-00142-00021 Cultivo:101324 OLIVAR-VERDIAL DE VELEZ-MALAGA Regadío
- 100424 Solicita recinto que no está comprometido para la operación.
Ref:6887684 Recinto:29-079-021-00142-00012 Cultivo:101324 OLIVAR-VERDIAL DE VELEZ-MALAGA Regadío

(1) Superficie declarada admisible ajustada con la superficie comprometida.
(2) Factor de penalización valorando el alcance para el tipo de compromiso.

Puede verificar la integridad de una copia de este documento mediante la lectura del código QR adjunto o mediante el acceso a la dirección <https://ws050.juntadeandalucia.es/verificarFirma> indicando el código de VERIFICACIÓN

FIRMADO POR	JUAN JOSE SOLER GARCIA	FECHA	03/07/2024	
	ROCIO GUIJARRO MILLAN			
VERIFICACIÓN	Pk2jmWGPZXYL7RLHCHYYEGKUBFR96	PÁGINA	551/1071	



APELLIDOS Y NOMBRE / RAZÓN SOCIAL

HURTADO GARCIA ANTONIO

NIF

****1929*

EXPEDIENTE

1125464

ANUALIDAD DE PAGO

1ª

IMPORTE POR ANUALIDAD

	2023	2024	2025	2026	2027
IMPORTE MÁXIMO SUBVENCIONABLE	1.455,37 €	1.455,37 €	1.455,37 €	1.455,37 €	1.455,37 €
IMPORTE MEDIO DE TRANSFERENCIA (€/ha)	242,16 €	242,16 €	242,16 €	242,16 €	242,16 €

RESUMEN DE UNIDADES

Cód	GRUPO DE PAGO	Sup. Dec. Admisible (ha)	Sup. Comprometida (ha)	Sup. ajustada compromiso (I) (ha)	% sobredec.	Sup. Propuesta (ha)	Importe Declarado	Importe Topado	Importe Propuesto	Importe tras sobredec.
429	OLIVAR	4,94		4,92	0,00	4,92	1.219,67	1.219,67	1.219,67	1.219,67
432	FRUTALES SECANO	1,09		1,09	0,00	1,09	235,70	235,70	235,70	235,70
TOTAL		6,03	6,01	6,01		6,01	1.455,37	1.455,37	1.455,37	1.455,37

APLICACIÓN DE REDUCCIONES Y PENALIZACIONES

GRUPO DE PAGO	Importe Calculado	Importe prereduc.	Criterios de subvencionabilidad y compromisos	Presentación tardía	Omisión declaración	Condicionalidad	IMPORTE (Euros)
							PROPUESTO
FRUTALES SECANO	235,70	235,70	0,00	0,00	0,00	0,00	235,70
OLIVAR	1.219,67	1.219,67	0,00	0,00	0,00	0,00	1.219,67
TOTAL	1.455,37	1.455,37					1.455,37

RESUMEN DE PAGOS

PROPUESTO	IMPORTE (Euros)			
	PROPUESTO	FEADER (Eje 2)	MAPA	CAPADR
PROPUESTO	1.455,37	1.237,07	142,77	75,53

RECINTOS PROPUESTOS

REF.	REFERENCIA SIGPAC	CULTIVO DESCRIPCIÓN CULTIVO	S/R G.PAGO	PEND. MEDIA (%)	SUP. DEC. ADMISIBLE (ha)	SUP. COMPROM. (ha)	SUP. AJUSTADA COMPR.(I) (ha)	SUP. CONV. SIGPAC (ha)	SUP. CERTIF. (ha)	SUP. CAMPO (ha)	SUP. CAMPO DETER. CULT. DECLARADO (ha)	SUP. DEC. REDUCIDA (ha)	SUP. PROPUESTA (ha)
-1055703	29-011-009-00199-001	101138 OLIVAR-HOJIBLANCA	S	429	18,90	0,04	0,04	0,04	0,04	0,04		0,04	0,04
170000006025009	29-011-009-00194-001	101138 OLIVAR-HOJIBLANCA	S	429	15,90	0,31	0,31	0,31	0,31	0,31		0,31	0,31
170000006025010	29-011-009-01248-004	101007 OLIVAR-MANZANILLA	S	429	41,30	0,20	0,20	0,20	0,20	0,20		0,20	0,20
170000006025011	29-011-010-00247-001	101007 OLIVAR-MANZANILLA	S	429	68,00	0,07	0,07	0,07	0,07	0,07		0,07	0,07
170000006025012	29-011-009-01231-001	101138 OLIVAR-HOJIBLANCA	S	429	31,20	0,25	0,23	0,23	0,25	0,25		0,23	0,23
170000006025013	29-011-009-01234-001	101138 OLIVAR-HOJIBLANCA	S	429	29,00	0,04	0,04	0,04	0,04	0,04		0,04	0,04
170000006025014	29-011-009-00987-010	101138 OLIVAR-HOJIBLANCA	S	429	22,60	0,29	0,29	0,29	0,29	0,29		0,29	0,29
170000006025015	29-011-009-01029-004	101138 OLIVAR-HOJIBLANCA	S	429	22,50	0,11	0,11	0,11	0,11	0,11		0,11	0,11
170000006025016	29-011-009-00987-010	101138 OLIVAR-HOJIBLANCA	S	429	22,60	0,06	0,06	0,06	0,06	0,06		0,06	0,06
170000006025017	29-011-009-00987-010	101138 OLIVAR-HOJIBLANCA	S	429	22,60	0,07	0,07	0,07	0,07	0,07		0,07	0,07
170000006025018	29-011-009-00196-001	101138 OLIVAR-HOJIBLANCA	S	429	18,70	0,16	0,16	0,16	0,16	0,16		0,16	0,16
170000006025019	29-011-009-00203-001	101138 OLIVAR-HOJIBLANCA	S	429	17,20	0,54	0,54	0,54	0,54	0,54		0,54	0,54
170000006025020	29-011-009-00204-001	101138 OLIVAR-HOJIBLANCA	S	429	19,90	0,57	0,57	0,57	0,57	0,57		0,57	0,57
170000006025021	29-011-010-00320-007	101138 OLIVAR-HOJIBLANCA	S	429	50,80	0,58	0,58	0,58	0,58	0,58		0,58	0,58
170000006025022	29-011-010-00320-010	101138 OLIVAR-HOJIBLANCA	S	429	46,30	0,05	0,05	0,05	0,05	0,05		0,05	0,05
170000006025023	29-011-010-00319-004	101138 OLIVAR-HOJIBLANCA	S	429	35,70	0,01	0,01	0,01	0,01	0,01		0,01	0,01
170000006025024	29-011-010-00319-007	101138 OLIVAR-HOJIBLANCA	S	429	29,20	0,02	0,02	0,02	0,02	0,02		0,02	0,02
170000006025042	29-011-010-00258-002	101007 OLIVAR-MANZANILLA	S	429	69,60	0,66	0,66	0,66	0,66	0,66		0,66	0,66
170000006025043	29-011-010-00251-008	101007 OLIVAR-MANZANILLA	S	429	76,80	0,81	0,81	0,81	0,81	0,81		0,81	0,81
170000006025044	29-011-010-00267-001	101007 OLIVAR-MANZANILLA	S	429	60,50	0,06	0,06	0,06	0,06	0,06		0,06	0,06
170000006025045	29-011-010-00266-001	101007 OLIVAR-MANZANILLA	S	429	60,00	0,04	0,04	0,04	0,04	0,04		0,04	0,04
170000006025026	29-011-010-00265-006	218133 HIGUERA-NEGRA COMUN	S	432	41,80	0,16	0,16	0,16	0,16	0,16		0,16	0,16
170000006025028	29-011-010-00265-004	218133 HIGUERA-NEGRA COMUN	S	432	47,90	0,12	0,12	0,12	0,12	0,12		0,12	0,12
170000006025032	29-011-010-00314-001	218133 HIGUERA-NEGRA COMUN	S	432	48,70	0,23	0,23	0,23	0,23	0,23		0,23	0,23
170000006025033	29-011-010-00319-001	218133 HIGUERA-NEGRA COMUN	S	432	23,80	0,12	0,12	0,12	0,12	0,12		0,12	0,12
170000006025035	29-011-010-00265-003	218133 HIGUERA-NEGRA COMUN	S	432	59,10	0,19	0,19	0,19	0,19	0,19		0,19	0,19
170000006025037	29-011-010-00259-002	218133 HIGUERA-NEGRA COMUN	S	432	65,20	0,17	0,17	0,17	0,17	0,17		0,17	0,17
170000006025041	29-011-010-00268-002	218133 HIGUERA-NEGRA COMUN	S	432	60,40	0,08	0,08	0,08	0,08	0,08		0,08	0,08
170000006025046	29-011-010-01346-001	104007 ALMENDROS-COMUNA	S	432	30,70	0,02	0,02	0,02	0,02	0,02		0,02	0,02

(1) Superficie declarada admisible ajustada con la superficie comprometida.
(2) Factor de penalización valorando el alcance para el tipo de compromiso.

Puede verificar la integridad de una copia de este documento mediante la lectura del código QR adjunto o mediante el acceso a la dirección <https://ws050.juntadeandalucia.es/verificarFirma> indicando el código de VERIFICACIÓN

FIRMADO POR	JUAN JOSE SOLER GARCIA	FECHA	03/07/2024	
	ROCIO GUIJARRO MILLAN			
VERIFICACIÓN	Pk2jmWGPZXYRL7RLHCHYYEGKUBFR96	PÁGINA	552/1071	



INCIDENCIAS

INCIDENCIA DESCRIPCIÓN

- 4272 Verifica que las líneas de declaración de las Solicitudes Únicas no tienen solapes con la capa de Retroactividad Gráfica (ambas de la misma campaña) a nivel de expediente/línea de declaración gráfica de la solicitud.
Ref:170000006025012 Recinto:29-011-009-01231-00001 Cultivo: - Agregado de la referencia del recinto.:0 Zona de la referencia del recinto.:0 Superficie solapada.:0,02 Id. Incid.:95940266
- 8227 Línea de declaración monitorizada en la que no ha habido respuesta por parte del productor y, por tanto, sin Juicio Experto de campo.
Ref:170000006025039 Recinto:29-011-010-00267-00002 Cultivo:218133 HIGUERA-NEGRA COMUN
Ref:170000006025040 Recinto:29-011-010-00274-00005 Cultivo:218133 HIGUERA-NEGRA COMUN
- 100402 Recinto solicitado no forma parte de ningún organismo de control autorizado para la producción ecológica en Andalucía o fecha de inscripción posterior al plazo establecido (Anexo I. Criterios de Subvencionabilidad. Orden 28 de marzo de 2023).
Ref:-1055521 Recinto:29-011-009-00196-00002 Cultivo:20000 BARBECHO TRADICIONAL-SIN VARIEDAD Secano
- 100424 Solicita recinto que no está comprometido para la operación.
Ref:-1055521 Recinto:29-011-009-00196-00002 Cultivo:20000 BARBECHO TRADICIONAL-SIN VARIEDAD Secano
Ref:170000006025039 Recinto:29-011-010-00267-00002 Cultivo:218133 HIGUERA-NEGRA COMUN Secano
Ref:170000006025040 Recinto:29-011-010-00274-00005 Cultivo:218133 HIGUERA-NEGRA COMUN Secano

(1) Superficie declarada admisible ajustada con la superficie comprometida.
(2) Factor de penalización valorando el alcance para el tipo de compromiso.

Puede verificar la integridad de una copia de este documento mediante la lectura del código QR adjunto o mediante el acceso a la dirección <https://ws050.juntadeandalucia.es/verificarFirma> indicando el código de VERIFICACIÓN

FIRMADO POR	JUAN JOSE SOLER GARCIA	FECHA	03/07/2024	
	ROCIO GUIJARRO MILLAN			
VERIFICACIÓN	Pk2jmWGPZXYL7RLHCHYYEGKUBFR96	PÁGINA	553/1071	



APELLIDOS Y NOMBRE / RAZÓN SOCIAL
IGLESIAS PLANAS LUIS

NIF
****7426*

EXPEDIENTE
1229683

ANUALIDAD DE PAGO
1ª

IMPORTES POR ANUALIDAD

	2023	2024	2025	2026	2027
IMPORTE MÁXIMO SUBVENCIONABLE	202,80 €	202,80 €	202,80 €	202,80 €	202,80 €
IMPORTE MEDIO DE TRANSFERENCIA (€/ha)	349,66 €	349,66 €	349,66 €	349,66 €	349,66 €

RESUMEN DE UNIDADES

Cód	GRUPO DE PAGO	Sup. Dec. Admisible (ha)	Sup. Comprometida (ha)	Sup. ajustada compromiso (1) (ha)	% sobredec.	Sup. Propuesta (ha)	Importe Declarado	Importe Topado	Importe Propuesto	Importe tras sobredec.
433	FRUTALES REGADÍO	0,58		0,58	0,00	0,58	202,80	202,80	202,80	202,80
TOTAL		0,58	0,58	0,58		0,58	202,80	202,80	202,80	202,80

APLICACIÓN DE REDUCCIONES Y PENALIZACIONES

GRUPO DE PAGO	Importe Calculado	Importe prereduc.	Criterios de subvencionabilidad y compromisos	Presentación tardía	Omisión declaración	Condicionalidad	IMPORTE (Euros) PROPUESTO
FRUTALES REGADÍO	202,80	202,80	0,00	0,00	0,00	0,00	202,80
TOTAL	202,80	202,80					202,80

RESUMEN DE PAGOS

	IMPORTE (Euros)		
	PROPUESTO	FEADER (Eje 2)	MAPA
PROPUESTO	202,80	172,38	19,89
			CAPADR 10,53

RECINTOS PROPUESTOS

REF.	REFERENCIA SIGPAC	CULTIVO DESCRIPCIÓN CULTIVO	S/R	G.PAGO	PEND. MEDIA (%)	SUP. DEC. ADMISIBLE (ha)	SUP. COMPROM. (ha)	SUP. AJUSTADA COMPR.(1) (ha)	SUP. CONV. SIGPAC (ha)	SUP. CERTIE. (ha)	SUP. CAMPO (ha)	SUP. CAMPO DETER. CULT. DECLARADO (ha)	SUP. DEC. REDUCIDA (ha)	SUP. PROPUESTA (ha)
170000005235007	29-042-007-00113-001	111012 CIRUELOS-ANNA SPATH	R	433	1,70	0,30	0,30	0,30		0,30			0,30	0,30
170000005235016	29-042-007-00113-002	206230 NARANJO-BERNA	R	433	1,60	0,03	0,03	0,03		0,03			0,03	0,03
170000005235017	29-042-007-00114-001	206004 NARANJO-NAVELINA	R	433	1,60	0,25	0,25	0,25		0,25			0,25	0,25

(1) Superficie declarada admisible ajustada con la superficie comprometida.

(2) Factor de penalización valorando el alcance para el tipo de compromiso.

Puede verificar la integridad de una copia de este documento mediante la lectura del código QR adjunto o mediante el acceso a la dirección <https://ws050.juntadeandalucia.es/verificarFirma> indicando el código de VERIFICACIÓN

FIRMADO POR	JUAN JOSE SOLER GARCIA	FECHA	03/07/2024	
	ROCIO GUIJARRO MILLAN			
VERIFICACIÓN	Pk2jmWGPZXYL7RLHCHYYEGKUBFR96	PÁGINA	554/1071	



APELLIDOS Y NOMBRE / RAZÓN SOCIAL

INGENIO ORGANIC S.L

NIF

****8861*

EXPEDIENTE

1273744

ANUALIDAD DE PAGO

RESUMEN DE PAGOS

	<u>PROPUESTO</u>	<u>IMPORTE (Euros)</u>		
		<u>FEADER (Eje 2)</u>	<u>MAPA</u>	<u>CAPADR</u>
PROPUESTO	0,00	0,00	0,00	0,00

(1) Superficie declarada admisible ajustada con la superficie comprometida.
(2) Factor de penalización valorando el alcance para el tipo de compromiso.

Puede verificar la integridad de una copia de este documento mediante la lectura del código QR adjunto o mediante el acceso a la dirección https://ws050.juntadeandalucia.es/verificarFirma indicando el código de VERIFICACIÓN				
FIRMADO POR	JUAN JOSE SOLER GARCIA	FECHA	03/07/2024	
	ROCIO GUIJARRO MILLAN			
VERIFICACIÓN	Pk2jmWGPZXYL7RLHCHYYEGKUBFR96	PÁGINA	555/1071	

**INCIDENCIAS****INCIDENCIA DESCRIPCIÓN**

64	La cuenta bancaria del solicitante no está activada en GIRO.
8227	Línea de declaración monitorizada en la que no ha habido respuesta por parte del productor y, por tanto, sin Juicio Experto de campo. Ref.-1384910 Recinto:29-080-020-00014-00001 Cultivo:20000 BARBECHO TRADICIONAL-SIN VARIEDAD Ref.-1384991 Recinto:29-080-020-00017-00003 Cultivo:20000 BARBECHO TRADICIONAL-SIN VARIEDAD Ref.-1385042 Recinto:29-080-020-00031-00005 Cultivo:20000 BARBECHO TRADICIONAL-SIN VARIEDAD Ref.-1385064 Recinto:29-080-020-00041-00001 Cultivo:20000 BARBECHO TRADICIONAL-SIN VARIEDAD Ref.-1385075 Recinto:29-080-020-00041-00003 Cultivo:20000 BARBECHO TRADICIONAL-SIN VARIEDAD Ref.-1385077 Recinto:29-080-020-00043-00001 Cultivo:20000 BARBECHO TRADICIONAL-SIN VARIEDAD
75024	La cuenta corriente declarada no se encuentra en el sistema GIRO, se realiza el pago a la cuenta principal designada en GIRO.
100400	Recinto con cultivo, variedad, régimen de explotación o uso Siggpac no compatible con la operación solicitada (Anexo IV.I Cultivos y variedades elegibles para las Intervenciones. Orden de 28 de marzo de 2023). Ref.-1384716 Recinto:29-040-014-00020-00001 Cultivo:207001 LIMONERO-EUREKA Secano Uso:CI Ref.-1384893 Recinto:29-080-020-00013-00001 Cultivo:207004 LIMONERO-VERNA Secano Uso:CI
100401	Solicitante no inscrito en un organismo de control autorizado para la producción ecológica en Andalucía (Anexo I. Criterios de Subvencionabilidad. Orden 28 de marzo de 2023).
100402	Recinto solicitado no forma parte de ningún organismo de control autorizado para la producción ecológica en Andalucía o fecha de inscripción posterior al plazo establecido (Anexo I. Criterios de Subvencionabilidad. Orden 28 de marzo de 2023). Ref.-1384678 Recinto:29-040-014-00014-00001 Cultivo:207004 LIMONERO-VERNA Regadío Ref.-1384690 Recinto:29-040-014-00015-00002 Cultivo:207004 LIMONERO-VERNA Regadío Ref.-1384705 Recinto:29-040-014-00015-00003 Cultivo:217028 GRANADO-SMITH Regadío Ref.-1384707 Recinto:29-040-014-00016-00001 Cultivo:207004 LIMONERO-VERNA Regadío Ref.-1384709 Recinto:29-040-014-00018-00001 Cultivo:207004 LIMONERO-VERNA Regadío Ref.-1384727 Recinto:29-040-014-00020-00003 Cultivo:20000 BARBECHO TRADICIONAL-SIN VARIEDAD Secano Ref.-1384711 Recinto:29-040-014-00020-00008 Cultivo:207004 LIMONERO-VERNA Regadío Ref.-1384728 Recinto:29-040-014-00021-00001 Cultivo:20000 BARBECHO TRADICIONAL-SIN VARIEDAD Secano Ref.-1384747 Recinto:29-040-014-00022-00002 Cultivo:217028 GRANADO-SMITH Secano Ref.-1384753 Recinto:29-040-014-00023-00002 Cultivo:217028 GRANADO-SMITH Secano Ref.-1384772 Recinto:29-040-014-00023-00003 Cultivo:20000 BARBECHO TRADICIONAL-SIN VARIEDAD Secano Ref.-1384775 Recinto:29-040-014-09007-00007 Cultivo:217028 GRANADO-SMITH Secano Ref.-1384847 Recinto:29-040-014-09010-00004 Cultivo:217028 GRANADO-SMITH Secano Ref.-1385637 Recinto:29-080-019-00015-00001 Cultivo:20000 BARBECHO TRADICIONAL-SIN VARIEDAD Secano Ref.-1384860 Recinto:29-080-019-00016-00001 Cultivo:343005 AGUACATE-HASS Regadío Ref.-1384879 Recinto:29-080-019-00019-00001 Cultivo:207002 LIMONERO-FINO Regadío Ref.-1384903 Recinto:29-080-020-00013-00004 Cultivo:20000 BARBECHO TRADICIONAL-SIN VARIEDAD Secano Ref.-1384891 Recinto:29-080-020-00013-00005 Cultivo:207004 LIMONERO-VERNA Regadío Ref.-1384910 Recinto:29-080-020-00014-00001 Cultivo:20000 BARBECHO TRADICIONAL-SIN VARIEDAD Regadío Ref.-1384991 Recinto:29-080-020-00017-00003 Cultivo:20000 BARBECHO TRADICIONAL-SIN VARIEDAD Regadío Ref.-1384933 Recinto:29-080-020-00017-00005 Cultivo:207002 LIMONERO-FINO Regadío Ref.-1384944 Recinto:29-080-020-00017-00007 Cultivo:207002 LIMONERO-FINO Regadío Ref.-1384979 Recinto:29-080-020-00017-00013 Cultivo:217028 GRANADO-SMITH Regadío Ref.-1384949 Recinto:29-080-020-00017-00019 Cultivo:207004 LIMONERO-VERNA Regadío Ref.-1384965 Recinto:29-080-020-00017-00022 Cultivo:207004 LIMONERO-VERNA Regadío Ref.-1385005 Recinto:29-080-020-00020-00003 Cultivo:207004 LIMONERO-VERNA Regadío Ref.-1385019 Recinto:29-080-020-00020-00004 Cultivo:207004 LIMONERO-VERNA Regadío Ref.-1385027 Recinto:29-080-020-00020-00010 Cultivo:20000 BARBECHO TRADICIONAL-SIN VARIEDAD Regadío Ref.-1385030 Recinto:29-080-020-00031-00001 Cultivo:207004 LIMONERO-VERNA Regadío Ref.-1385042 Recinto:29-080-020-00031-00005 Cultivo:20000 BARBECHO TRADICIONAL-SIN VARIEDAD Regadío Ref.-1385034 Recinto:29-080-020-00031-00006 Cultivo:207004 LIMONERO-VERNA Regadío Ref.-1385058 Recinto:29-080-020-00040-00001 Cultivo:20000 BARBECHO TRADICIONAL-SIN VARIEDAD Regadío Ref.-1385064 Recinto:29-080-020-00041-00001 Cultivo:20000 BARBECHO TRADICIONAL-SIN VARIEDAD Regadío Ref.-1385075 Recinto:29-080-020-00041-00003 Cultivo:20000 BARBECHO TRADICIONAL-SIN VARIEDAD Regadío Ref.-1385077 Recinto:29-080-020-00043-00001 Cultivo:20000 BARBECHO TRADICIONAL-SIN VARIEDAD Regadío Ref.-1385083 Recinto:29-080-020-00044-00001 Cultivo:207004 LIMONERO-VERNA Regadío Ref.-1385641 Recinto:29-080-020-00050-00001 Cultivo:20000 BARBECHO TRADICIONAL-SIN VARIEDAD Secano
100424	Solicita recinto que no está comprometido para la operación. Ref.-1384678 Recinto:29-040-014-00014-00001 Cultivo:207004 LIMONERO-VERNA Regadío Ref.-1384690 Recinto:29-040-014-00015-00002 Cultivo:207004 LIMONERO-VERNA Regadío

(1) Superficie declarada admisible ajustada con la superficie comprometida.
(2) Factor de penalización valorando el alcance para el tipo de compromiso.

Puede verificar la integridad de una copia de este documento mediante la lectura del código QR adjunto o mediante el acceso a la dirección <https://ws050.juntadeandalucia.es/verificarFirma> indicando el código de VERIFICACIÓN

FIRMADO POR	JUAN JOSE SOLER GARCIA	FECHA	03/07/2024	
	ROCIO GUIJARRO MILLAN			
VERIFICACIÓN	Pk2jmWGPZXRyL7RLHCHYYEGKUBFR96	PÁGINA	556/1071	



INCIDENCIAS

INCIDENCIA DESCRIPCIÓN

Ref.-1384705	Recinto:29-040-014-00015-00003	Cultivo:217028	GRANADO-SMITH	Regadío
Ref.-1384707	Recinto:29-040-014-00016-00001	Cultivo:207004	LIMONERO-VERNA	Regadío
Ref.-1384709	Recinto:29-040-014-00018-00001	Cultivo:207004	LIMONERO-VERNA	Regadío
Ref.-1384716	Recinto:29-040-014-00020-00001	Cultivo:207001	LIMONERO-EUREKA	Secano
Ref.-1384727	Recinto:29-040-014-00020-00003	Cultivo:20000	BARBECHO TRADICIONAL-SIN VARIEDAD	Secano
Ref.-1384711	Recinto:29-040-014-00020-00008	Cultivo:207004	LIMONERO-VERNA	Regadío
Ref.-1384728	Recinto:29-040-014-00021-00001	Cultivo:20000	BARBECHO TRADICIONAL-SIN VARIEDAD	Secano
Ref.-1384747	Recinto:29-040-014-00022-00002	Cultivo:217028	GRANADO-SMITH	Secano
Ref.-1384753	Recinto:29-040-014-00023-00002	Cultivo:217028	GRANADO-SMITH	Secano
Ref.-1384772	Recinto:29-040-014-00023-00003	Cultivo:20000	BARBECHO TRADICIONAL-SIN VARIEDAD	Secano
Ref.-1384775	Recinto:29-040-014-09007-00007	Cultivo:217028	GRANADO-SMITH	Secano
Ref.-1384847	Recinto:29-040-014-09010-00004	Cultivo:217028	GRANADO-SMITH	Secano
Ref.-1385637	Recinto:29-080-019-00015-00001	Cultivo:20000	BARBECHO TRADICIONAL-SIN VARIEDAD	Secano
Ref.-1384860	Recinto:29-080-019-00016-00001	Cultivo:343005	AGUACATE-HASS	Regadío
Ref.-1384879	Recinto:29-080-019-00019-00001	Cultivo:207002	LIMONERO-FINO	Regadío
Ref.-1384893	Recinto:29-080-020-00013-00001	Cultivo:207004	LIMONERO-VERNA	Secano
Ref.-1384903	Recinto:29-080-020-00013-00004	Cultivo:20000	BARBECHO TRADICIONAL-SIN VARIEDAD	Secano
Ref.-1384891	Recinto:29-080-020-00013-00005	Cultivo:207004	LIMONERO-VERNA	Regadío
Ref.-1384910	Recinto:29-080-020-00014-00001	Cultivo:20000	BARBECHO TRADICIONAL-SIN VARIEDAD	Regadío
Ref.-1384991	Recinto:29-080-020-00017-00003	Cultivo:20000	BARBECHO TRADICIONAL-SIN VARIEDAD	Regadío
Ref.-1384933	Recinto:29-080-020-00017-00005	Cultivo:207002	LIMONERO-FINO	Regadío
Ref.-1384944	Recinto:29-080-020-00017-00007	Cultivo:207002	LIMONERO-FINO	Regadío
Ref.-1384979	Recinto:29-080-020-00017-00013	Cultivo:217028	GRANADO-SMITH	Regadío
Ref.-1384949	Recinto:29-080-020-00017-00019	Cultivo:207004	LIMONERO-VERNA	Regadío
Ref.-1384965	Recinto:29-080-020-00017-00022	Cultivo:207004	LIMONERO-VERNA	Regadío
Ref.-1385005	Recinto:29-080-020-00020-00003	Cultivo:207004	LIMONERO-VERNA	Regadío
Ref.-1385019	Recinto:29-080-020-00020-00004	Cultivo:207004	LIMONERO-VERNA	Regadío
Ref.-1385027	Recinto:29-080-020-00020-00010	Cultivo:20000	BARBECHO TRADICIONAL-SIN VARIEDAD	Regadío
Ref.-1385030	Recinto:29-080-020-00031-00001	Cultivo:207004	LIMONERO-VERNA	Regadío
Ref.-1385042	Recinto:29-080-020-00031-00005	Cultivo:20000	BARBECHO TRADICIONAL-SIN VARIEDAD	Regadío
Ref.-1385034	Recinto:29-080-020-00031-00006	Cultivo:207004	LIMONERO-VERNA	Regadío
Ref.-1385058	Recinto:29-080-020-00040-00001	Cultivo:20000	BARBECHO TRADICIONAL-SIN VARIEDAD	Regadío
Ref.-1385064	Recinto:29-080-020-00041-00001	Cultivo:20000	BARBECHO TRADICIONAL-SIN VARIEDAD	Regadío
Ref.-1385075	Recinto:29-080-020-00041-00003	Cultivo:20000	BARBECHO TRADICIONAL-SIN VARIEDAD	Regadío
Ref.-1385077	Recinto:29-080-020-00043-00001	Cultivo:20000	BARBECHO TRADICIONAL-SIN VARIEDAD	Regadío
Ref.-1385083	Recinto:29-080-020-00044-00001	Cultivo:207004	LIMONERO-VERNA	Regadío
Ref.-1385641	Recinto:29-080-020-00050-00001	Cultivo:20000	BARBECHO TRADICIONAL-SIN VARIEDAD	Secano
101008	Expediente sin compromisos vigentes. Operación:6503.2			

(1) Superficie declarada admisible ajustada con la superficie comprometida.
(2) Factor de penalización valorando el alcance para el tipo de compromiso.

Puede verificar la integridad de una copia de este documento mediante la lectura del código QR adjunto o mediante el acceso a la dirección <https://ws050.juntadeandalucia.es/verificarFirma> indicando el código de VERIFICACIÓN

FIRMADO POR	JUAN JOSE SOLER GARCIA	FECHA	03/07/2024	
	ROCIO GUIJARRO MILLAN			
VERIFICACIÓN	Pk2jmWGPZXRYL7RLHCHYYEGKUBFR96	PÁGINA	557/1071	



APELLIDOS Y NOMBRE / RAZÓN SOCIAL **NIF** **EXPEDIENTE** **ANUALIDAD DE PAGO**
 INLIMES SL ****5374* 1280728 1ª

IMPORTE POR ANUALIDAD

	2023	2024	2025	2026	2027
IMPORTE MÁXIMO SUBVENCIONABLE	1.062,97 €	1.062,97 €	1.062,97 €	1.062,97 €	1.062,97 €
IMPORTE MEDIO DE TRANSFERENCIA (€/ha)	349,66 €	349,66 €	349,66 €	349,66 €	349,66 €

RESUMEN DE UNIDADES

Cód	GRUPO DE PAGO	Sup. Dec. Admisible (ha)	Sup. Comprometida (ha)	Sup. ajustada compromiso (1) (ha)	% sobredec.	Sup. Propuesta (ha)	Importe Declarado	Importe Topado	Importe Propuesto	Importe tras sobredec.
433	FRUTALES REGADÍO	3,04		3,04	0,00	3,04	1.062,97	1.062,97	1.062,97	1.062,97
TOTAL		3,04	3,04	3,04		3,04	1.062,97	1.062,97	1.062,97	1.062,97

APLICACIÓN DE REDUCCIONES Y PENALIZACIONES

GRUPO DE PAGO	Importe Calculado	Importe prereduc.	Criterios de subvencionabilidad y compromisos	Presentación tardía	Omisión declaración	Condicionalidad	IMPORTE (Euros) PROPUESTO
FRUTALES REGADÍO	1.062,97	1.062,97	0,00	0,00	0,00	0,00	1.062,97
TOTAL	1.062,97	1.062,97					1.062,97

RESUMEN DE PAGOS

PROPUESTO	IMPORTE (Euros)			
	PROPUESTO	FEADER (Eje 2)	MAPA	CAPADR
PROPUESTO	1.062,97	903,52	104,28	55,17

RECINTOS PROPUESTOS

REF.	REFERENCIA SIGPAC	CULTIVO	DESCRIPCIÓN CULTIVO	S/R	G.PAGO	PEND. MEDIA (%)	SUP. DEC. ADMISIBLE (ha)	SUP. COMPROM. (ha)	SUP. AJUSTADA COMPR.(1) (ha)	SUP. CONV. SIGPAC (ha)	SUP. CERTIE (ha)	SUP. CAMPO (ha)	SUP. CAMPO DETER. CULT. DECLARADO (ha)	SUP. DEC. REDUCIDA (ha)	SUP. PROPUESTA (ha)
-1587172	29-080-022-00024-001	207004	LIMONERO-VERNA	R	433	7,70	1,54	1,54	1,54		1,54			1,54	1,54
-1587171	29-080-022-00023-001	207004	LIMONERO-VERNA	R	433	9,70	1,50	1,50	1,50		1,50			1,50	1,50

(1) Superficie declarada admisible ajustada con la superficie comprometida.
 (2) Factor de penalización valorando el alcance para el tipo de compromiso.

Puede verificar la integridad de una copia de este documento mediante la lectura del código QR adjunto o mediante el acceso a la dirección <https://ws050.juntadeandalucia.es/verificarFirma> indicando el código de VERIFICACIÓN

FIRMADO POR	JUAN JOSE SOLER GARCIA	FECHA	03/07/2024	
	ROCIO GUIJARRO MILLAN			
VERIFICACIÓN	Pk2jmWGPZXYL7RLHCHYYEGKUBFR96	PÁGINA	558/1071	



APELLIDOS Y NOMBRE / RAZÓN SOCIAL **NIF** **EXPEDIENTE** **ANUALIDAD DE PAGO**
 INMAOLEO SL ****4823* 1250539 1ª

IMPORTE POR ANUALIDAD

	2023	2024	2025	2026	2027
IMPORTE MÁXIMO SUBVENCIONABLE	7.766,71 €	7.766,71 €	7.766,71 €	7.766,71 €	7.766,71 €
IMPORTE MEDIO DE TRANSFERENCIA (€/ha)	247,90 €	247,90 €	247,90 €	247,90 €	247,90 €

RESUMEN DE UNIDADES

Cód	GRUPO DE PAGO	Sup. Dec. Admisible (ha)	Sup. Comprometida (ha)	Sup. ajustada compromiso (1) (ha)	% sobredec.	Sup. Propuesta (ha)	Importe Declarado	Importe Topado	Importe Propuesto	Importe tras sobredec.
429	OLIVAR	31,33		31,33	0,00	31,33	7.766,71	7.766,71	7.766,71	7.766,71
TOTAL		31,33	31,33	31,33		31,33	7.766,71	7.766,71	7.766,71	7.766,71

APLICACIÓN DE REDUCCIONES Y PENALIZACIONES

GRUPO DE PAGO	Importe Calculado	Importe prerreduc.	Criterios de subvencionabilidad y compromisos	Presentación tardía	Omisión declaración	Condicionalidad	IMPORTE (Euros) PROPUESTO
OLIVAR	7.766,71	7.766,71	0,00	0,00	0,00	0,00	7.766,71
TOTAL	7.766,71	7.766,71					7.766,71

RESUMEN DE PAGOS

	IMPORTE (Euros)			
	PROPUESTO	FEADER (Eje 2)	MAPA	CAPADR
PROPUESTO	7.766,71	6.601,70	761,91	403,10

RECINTOS PROPUESTOS

REF.	REFERENCIA SIGPAC	CULTIVO	DESCRIPCIÓN CULTIVO	S/R	G.PAGO	PEND. MEDIA (%)	SUP. DEC. ADMISIBLE (ha)	SUP. COMPROM. (ha)	SUP. AJUSTADA COMPROM. (1) (ha)	SUP. CONV. SIGPAC (ha)	SUP. CERTIE. (ha)	SUP. CAMPO (ha)	SUP. CAMPO DETER. CULT. DECLARADO (ha)	SUP. DEC. REDUCIDA (ha)	SUP. PROPUESTA (ha)
-1514089	29-017-001-00116-001	101138	OLIVAR-HOJIBLANCA	S	429	15,50	0,69	0,69	0,69		0,69			0,69	0,69
-1514040	29-017-001-00113-001	101138	OLIVAR-HOJIBLANCA	S	429	17,90	1,64	1,64	1,64		1,64			1,64	1,64
5265933	29-017-001-00070-001	101138	OLIVAR-HOJIBLANCA	S	429	7,40	0,21	0,21	0,21		0,21			0,21	0,21
5265934	29-017-001-00106-001	101138	OLIVAR-HOJIBLANCA	S	429	10,80	13,82	13,82	13,82		13,82			13,82	13,82
5265935	29-017-001-00108-001	101138	OLIVAR-HOJIBLANCA	S	429	10,20	0,93	0,93	0,93		0,93			0,93	0,93
5265936	29-017-001-00109-001	101138	OLIVAR-HOJIBLANCA	S	429	8,40	2,35	2,35	2,35		2,35			2,35	2,35
5265937	29-017-001-00109-002	101138	OLIVAR-HOJIBLANCA	S	429	8,70	0,23	0,23	0,23		0,23			0,23	0,23
5265939	29-017-001-00109-004	101138	OLIVAR-HOJIBLANCA	S	429	10,30	0,18	0,18	0,18		0,18			0,18	0,18
5265941	29-017-001-00110-001	101138	OLIVAR-HOJIBLANCA	S	429	5,40	0,13	0,13	0,13		0,13			0,13	0,13
5265942	29-017-001-00110-002	101138	OLIVAR-HOJIBLANCA	S	429	6,00	0,07	0,07	0,07		0,07			0,07	0,07
5265943	29-017-001-00111-001	101138	OLIVAR-HOJIBLANCA	S	429	6,00	0,01	0,01	0,01		0,01			0,01	0,01
5265944	29-017-001-00112-001	101138	OLIVAR-HOJIBLANCA	S	429	12,10	0,34	0,34	0,34		0,34			0,34	0,34
5265946	29-017-001-00113-001	101138	OLIVAR-HOJIBLANCA	S	429	17,90	2,43	2,43	2,43		2,44			2,43	2,43
5265957	29-017-001-00114-001	101138	OLIVAR-HOJIBLANCA	S	429	25,50	0,08	0,08	0,08		0,08			0,08	0,08
5265963	29-017-001-00115-001	101138	OLIVAR-HOJIBLANCA	S	429	22,20	1,36	1,36	1,36		1,36			1,36	1,36
5265965	29-017-001-00116-001	101138	OLIVAR-HOJIBLANCA	S	429	15,50	5,53	5,53	5,53		5,53			5,53	5,53
5265969	29-017-002-00001-001	101138	OLIVAR-HOJIBLANCA	S	429	15,70	1,33	1,33	1,33		1,33			1,33	1,33

(1) Superficie declarada admisible ajustada con la superficie comprometida.
(2) Factor de penalización valorando el alcance para el tipo de compromiso.

Puede verificar la integridad de una copia de este documento mediante la lectura del código QR adjunto o mediante el acceso a la dirección <https://ws050.juntadeandalucia.es/verificarFirma> indicando el código de VERIFICACIÓN

FIRMADO POR	JUAN JOSE SOLER GARCIA	FECHA	03/07/2024	
	ROCIO GUIJARRO MILLAN			
VERIFICACIÓN	Pk2jmWGPZXYL7RLHCHYYEGKUBFR96	PÁGINA	559/1071	

**APELLIDOS Y NOMBRE / RAZÓN SOCIAL**

INVERSIONES RUSTICAS GUADALHORCE, S.L.

NIF

***7268*

EXPEDIENTE

1193869

ANUALIDAD DE PAGO

1ª

IMPORTE POR ANUALIDAD

	2023	2024	2025	2026	2027
IMPORTE MÁXIMO SUBVENCIONABLE	3.577,02 €	3.577,02 €	3.577,02 €	3.577,02 €	3.577,02 €
IMPORTE MEDIO DE TRANSFERENCIA (€/ha)	348,98 €	348,98 €	348,98 €	348,98 €	348,98 €

RESUMEN DE UNIDADES

Cód	GRUPO DE PAGO	Sup. Dec. Admisible (ha)	Sup. Comprometida (ha)	Sup. ajustada compromiso (I) (ha)	% sobredec.	Sup. Propuesta (ha)	Importe Declarado	Importe Topado	Importe Propuesto	Importe tras sobredec.
433	FRUTALES REGADÍO	14,14		10,23	0,00	10,23	3.577,02	3.577,02	3.577,02	3.577,02
434	HERBÁCEOS NO ELEGIBLES	0,02		0,02	0,00	0,02	0,00	0,00	0,00	0,00
TOTAL		14,16	10,25	10,25		10,25	3.577,02	3.577,02	3.577,02	3.577,02

APLICACIÓN DE REDUCCIONES Y PENALIZACIONES

GRUPO DE PAGO	Importe Calculado	Importe prereduc.	Criterios de subvencionabilidad y compromisos	Presentación tardía	Omisión declaración	Condicionalidad	IMPORTE (Euros) PROPUESTO
FRUTALES REGADÍO	3.577,02	3.577,02	0,00	0,00	0,00	0,00	3.577,02
HERBÁCEOS NO ELEGIBLES	0,00	0,00	0,00	0,00	0,00	0,00	0,00
TOTAL	3.577,02	3.577,02					3.577,02

RESUMEN DE PAGOS

	IMPORTE (Euros)			
	PROPUESTO	FEADER (Eje 2)	MAPA	CAPADR
PROPUESTO	3.577,02	3.040,47	350,91	185,64

RECINTOS PROPUESTOS

REF.	REFERENCIA SIGPAC	CULTIVO DESCRIPCIÓN CULTIVO	S/R G.PAGO	PEND. MEDIA (%)	SUP. DEC. ADMISIBLE (ha)	SUP. COMPROM. (ha)	SUP. AJUSTADA COMPR.(I) (ha)	SUP. CONV. SIGPAC (ha)	SUP. CERTIF. (ha)	SUP. CAMPO (ha)	SUP. CAMPO DECLARADO (ha)	SUP. DEC. REDUCIDA (ha)	SUP. PROPUESTA (ha)
-963425	29-038-010-00117-005	204011 CLEMENTINAS-HERNANDINA	R	433	1,60	1,48	1,48	1,48	1,48			1,48	1,48
170000005537579	29-038-010-00112-001	207004 LIMONERO-VERNA	R	433	2,10	0,94	0,94	0,94	0,94			0,94	0,94
170000005537580	29-038-010-00117-002	204011 CLEMENTINAS-HERNANDINA	R	433	1,00	1,63	1,63	1,63	1,63			1,63	1,63
170000005537581	29-900-021-00001-001	204011 CLEMENTINAS-HERNANDINA	R	433	3,20	1,84	1,84	1,84	1,84			1,84	1,84
170000005537582	29-038-010-00113-002	204011 CLEMENTINAS-HERNANDINA	R	433	3,90	1,86	0,60	0,60	0,60			0,60	0,60
170000005537583	29-038-010-00116-002	204011 CLEMENTINAS-HERNANDINA	R	433	1,60	0,54	0,54	0,54	0,54			0,54	0,54
170000005537584	29-038-010-00116-005	204011 CLEMENTINAS-HERNANDINA	R	433	1,50	0,88	0,88	0,88	0,88			0,88	0,88
170000005537585	29-038-010-00112-003	206001 NARANJO-LANE LATE	R	433	6,30	0,81	0,81	0,81	0,81			0,81	0,81
170000005537586	29-038-010-00113-002	206001 NARANJO-LANE LATE	R	433	3,90	3,91	1,26	1,26	1,26			1,26	1,26
170000005537587	29-038-010-00200-002	206001 NARANJO-LANE LATE	R	433	7,70	0,25	0,25	0,25	0,25			0,25	0,25
-963424	29-038-010-00116-009	20000 BARBECHO TRADICIONAL-SIN VARIEDAD	R	434	1,40	0,02	0,02	0,02	0,02			0,02	0,02

INCIDENCIAS**INCIDENCIA DESCRIPCIÓN**

- 248 Verifica que los recintos declarados con sistema de explotación regadío corresponden realmente a regadío según SIGPAC.
Ref:-1498368 Recinto:29-038-010-09000-00039 Cultivo:207004 LIMONERO-VERNA Regadío
- 100424 Solicita recinto que no está comprometido para la operación.
Ref:-963423 Recinto:29-038-010-00116-00007 Cultivo:204011 CLEMENTINAS-HERNANDINA Regadío
Ref:-1498368 Recinto:29-038-010-09000-00039 Cultivo:207004 LIMONERO-VERNA Regadío
- 100426 Recinto con incidencia de uso de regadío cuyo cultivo no es admisible en régimen de secano.
Ref:-1498368 Recinto:29-038-010-09000-00039 Cultivo:207004 LIMONERO-VERNA Regadío

(1) Superficie declarada admisible ajustada con la superficie comprometida.
(2) Factor de penalización valorando el alcance para el tipo de compromiso.

Puede verificar la integridad de una copia de este documento mediante la lectura del código QR adjunto o mediante el acceso a la dirección <https://ws050.juntadeandalucia.es/verificarFirma> indicando el código de VERIFICACIÓN

FIRMADO POR	JUAN JOSE SOLER GARCIA	FECHA	03/07/2024	
	ROCIO GUIJARRO MILLAN			
VERIFICACIÓN	Pk2jmWGPZXYL7RLHCHYYEGKUBFR96	PÁGINA	560/1071	

**APELLIDOS Y NOMBRE / RAZÓN SOCIAL**

IRANZO CAÑEDO EDUARDA

NIF

***3766*

EXPEDIENTE

1179024

ANUALIDAD DE PAGO

1ª

IMPORTE POR ANUALIDAD

	2023	2024	2025	2026	2027
IMPORTE MÁXIMO SUBVENCIONABLE	174,83 €	174,83 €	174,83 €	174,83 €	174,83 €
IMPORTE MEDIO DE TRANSFERENCIA (€/ha)	349,66 €	349,66 €	349,66 €	349,66 €	349,66 €

RESUMEN DE UNIDADES

Cód	GRUPO DE PAGO	Sup. Dec. Admisible (ha)	Sup. Comprometida (ha)	Sup. ajustada compromiso (1) (ha)	% sobredec.	Sup. Propuesta (ha)	Importe Declarado	Importe Topado	Importe Propuesto	Importe tras sobredec.
433	FRUTALES REGADÍO	0,50		0,50	0,00	0,50	174,83	174,83	174,83	174,83
TOTAL		0,50	0,50	0,50		0,50	174,83	174,83	174,83	174,83

APLICACIÓN DE REDUCCIONES Y PENALIZACIONES

GRUPO DE PAGO	Importe Calculado	Importe prereduc.	Criterios de subvencionabilidad y compromisos	Presentación tardía	Omisión declaración	Condicionalidad	IMPORTE (Euros) PROPUESTO
FRUTALES REGADÍO	174,83	174,83	0,00	0,00	0,00	0,00	174,83
TOTAL	174,83	174,83					174,83

RESUMEN DE PAGOS

PROPUESTO	IMPORTE (Euros)		
	FEADER (Eje 2)	MAPA	CAPADR
PROPUESTO	174,83	148,61	17,15
			9,07

RECINTOS PROPUESTOS

REF.	REFERENCIA SIGPAC	CULTIVO DESCRIPCIÓN CULTIVO	S/R	G.PAGO	PEND. MEDIA (%)	SUP. DEC. ADMISIBLE (ha)	SUP. COMPROM. (ha)	SUP. AJUSTADA COMPR.(1) (ha)	SUP. CONV. SIGPAC (ha)	SUP. CERTIE. (ha)	SUP. CAMPO (ha)	SUP. CAMPO DETER. CULT. DECLARADO (ha)	SUP. DEC. REDUCIDA (ha)	SUP. PROPUESTA (ha)
-1574951	29-053-003-00427-004	343005 AGUACATE-HASS	R	433	31,80	0,07	0,07	0,07		0,07			0,07	0,07
1700000005662257	29-053-003-00427-004	344008 MANGO-OSTEEN	R	433	31,80	0,37	0,37	0,37		0,37			0,37	0,37
1700000005662258	29-053-003-00427-008	344008 MANGO-OSTEEN	R	433	39,10	0,06	0,06	0,06		0,06			0,06	0,06

(1) Superficie declarada admisible ajustada con la superficie comprometida.

(2) Factor de penalización valorando el alcance para el tipo de compromiso.

Puede verificar la integridad de una copia de este documento mediante la lectura del código QR adjunto o mediante el acceso a la dirección <https://ws050.juntadeandalucia.es/verificarFirma> indicando el código de VERIFICACIÓN

FIRMADO POR	JUAN JOSE SOLER GARCIA	FECHA	03/07/2024	
	ROCIO GUIJARRO MILLAN			
VERIFICACIÓN	Pk2jmWGPZXYL7RLHCHYYEGKUBFR96	PÁGINA	561/1071	

**APELLIDOS Y NOMBRE / RAZÓN SOCIAL**

IREP GILLES OLIVIER

NIF

***0854*

EXPEDIENTE

1265510

ANUALIDAD DE PAGO

1ª

IMPORTE POR ANUALIDAD

	2023	2024	2025	2026	2027
IMPORTE MÁXIMO SUBVENCIONABLE	1.583,87 €	1.583,87 €	1.583,87 €	1.583,87 €	1.583,87 €
IMPORTE MEDIO DE TRANSFERENCIA (€/ha)	259,23 €	259,23 €	259,23 €	259,23 €	259,23 €

RESUMEN DE UNIDADES

Cód	GRUPO DE PAGO	Sup. Dec. Admisible (ha)	Sup. Comprometida (ha)	Sup. ajustada compromiso (I) (ha)	% sobredec.	Sup. Propuesta (ha)	Importe Declarado	Importe Topado	Importe Propuesto	Importe tras sobredec.
429	OLIVAR	5,43		5,43	0,00	5,43	1.346,10	1.346,10	1.346,10	1.346,10
433	FRUTALES REGADÍO	0,68		0,68	0,00	0,68	237,77	237,77	237,77	237,77
TOTAL		6,11	6,11	6,11		6,11	1.583,87	1.583,87	1.583,87	1.583,87

APLICACIÓN DE REDUCCIONES Y PENALIZACIONES

GRUPO DE PAGO	Importe Calculado	Importe prereduc.	Criterios de subvencionabilidad y compromisos	Presentación tardía	Omisión declaración	Condicionalidad	IMPORTE (Euros)
							PROPUESTO
FRUTALES REGADÍO	237,77	237,77	0,00	0,00	3,00	0,00	230,64
OLIVAR	1.346,10	1.346,10	0,00	0,00	3,00	0,00	1.305,72
TOTAL	1.583,87	1.583,87					1.536,36

RESUMEN DE PAGOS

PROPUESTO	IMPORTE (Euros)			
	PROPUESTO	FEADER (Eje 2)	MAPA	CAPADR
PROPUESTO	1.536,36	1.305,90	150,72	79,74

RECINTOS PROPUESTOS

REF.	REFERENCIA SIGPAC	CULTIVO DESCRIPCIÓN CULTIVO	S/R	G.PAGO	PEND. MEDIA (%)	SUP. DEC. ADMISIBLE (ha)	SUP. COMPROM. (ha)	SUP. AJUSTADA COMPROM. (I) (ha)	SUP. CONV. SIGPAC (ha)	SUP. CERTIF. (ha)	SUP. CAMPO (ha)	SUP. CAMPO DETER. CULT. DECLARADO (ha)	SUP. DEC. REDUCIDA (ha)	SUP. PROPUESTA (ha)
5303142	29-042-029-00194-001	101007 OLIVAR-MANZANILLA	S	429	15,00	5,43	5,43	5,43		5,43			5,43	5,43
-1515368	29-042-012-00984-003	207004 LIMONERO-VERNA	R	433	13,30	0,68	0,68	0,68		0,68			0,68	0,68

INCIDENCIAS**INCIDENCIA DESCRIPCIÓN**

- 256 Solicitud con recintos no declarados en campaña actual con una reducción por omisión de superficie superior al 3%
CÓDIGO PARA EL PORCENTAJE DE REDUCCIÓN POR OMISIÓN QUE CORRESPONDE A LA SOLICITUD:3
- 3790 Recinto declarado inactivo
Ref:-1515369 Recinto:29-042-012-00985-00006 Cultivo: -
- 100402 Recinto solicitado no forma parte de ningún organismo de control autorizado para la producción ecológica en Andalucía o fecha de inscripción posterior al plazo establecido (Anexo I. Criterios de Subvencionabilidad. Orden 28 de marzo de 2023).
Ref:-1515369 Recinto:29-042-012-00985-00006 Cultivo:207004 LIMONERO-VERNA Regadío
- 100424 Solicita recinto que no está comprometido para la operación.
Ref:-1515369 Recinto:29-042-012-00985-00006 Cultivo:207004 LIMONERO-VERNA Regadío

(1) Superficie declarada admisible ajustada con la superficie comprometida.

(2) Factor de penalización valorando el alcance para el tipo de compromiso.

Puede verificar la integridad de una copia de este documento mediante la lectura del código QR adjunto o mediante el acceso a la dirección <https://ws050.juntadeandalucia.es/verificarFirma> indicando el código de VERIFICACIÓN

FIRMADO POR	JUAN JOSE SOLER GARCIA	FECHA	03/07/2024	
	ROCIO GUIJARRO MILLAN			
VERIFICACIÓN	Pk2jmWGPZXYL7RLHCHYYEGKUBFR96	PÁGINA	562/1071	

**APELLIDOS Y NOMBRE / RAZÓN SOCIAL**

ITUÑO AGUILAR FRANCISCO

NIF

****8639*

EXPEDIENTE

1045328

ANUALIDAD DE PAGO

1ª

IMPORTE POR ANUALIDAD

	2023	2024	2025	2026	2027
IMPORTE MÁXIMO SUBVENCIONABLE	678,99 €	678,99 €	678,99 €	678,99 €	678,99 €
IMPORTE MEDIO DE TRANSFERENCIA (€/ha)	216,24 €	216,24 €	216,24 €	216,24 €	216,24 €

RESUMEN DE UNIDADES

Cód	GRUPO DE PAGO	Sup. Dec. Admisible (ha)	Sup. Comprometida (ha)	Sup. ajustada compromiso (1) (ha)	% sobredec.	Sup. Propuesta (ha)	Importe Declarado	Importe Topado	Importe Propuesto	Importe tras sobredec.
432	FRUTALES SECANO	3,14		3,14	0,00	3,14	678,99	678,99	678,99	678,99
TOTAL		3,14	3,14	3,14		3,14	678,99	678,99	678,99	678,99

APLICACIÓN DE REDUCCIONES Y PENALIZACIONES

GRUPO DE PAGO	Importe Calculado	Importe prereduc.	Criterios de subvencionabilidad y compromisos	Presentación tardía	Omisión declaración	Condicionalidad	IMPORTE (Euros) PROPUESTO
FRUTALES SECANO	678,99	678,99	0,00	0,00	0,00	0,00	678,99
TOTAL	678,99	678,99					678,99

RESUMEN DE PAGOS

	IMPORTE (Euros)		
	PROPUESTO	FEADER (Eje 2)	MAPA
PROPUESTO	678,99	577,14	66,61
			CAPADR 35,24

RECINTOS PROPUESTOS

REF.	REFERENCIA SIGPAC	CULTIVO	DESCRIPCIÓN CULTIVO	S/R	G.PAGO	PEND. MEDIA (%)	SUP. DEC. ADMISIBLE (ha)	SUP. COMPROM. (ha)	SUP. AJUSTADA COMPR.(1) (ha)	SUP. CONV. SIGPAC (ha)	SUP. CERTIE. (ha)	SUP. CAMPO (ha)	SUP. CAMPO DETER. CULT. DECLARADO (ha)	SUP. DEC. REDUCIDA (ha)	SUP. PROPUESTA (ha)
1700000005627842	29-064-005-00067-001	117000	CASTAÑOS-SIN VARIEDAD	S	432	46,10	0,28	0,28	0,28		0,28			0,28	0,28
1700000005627843	29-064-005-00068-001	117000	CASTAÑOS-SIN VARIEDAD	S	432	44,90	1,50	1,50	1,50		1,50			1,50	1,50
1700000005627844	29-064-006-00095-002	117000	CASTAÑOS-SIN VARIEDAD	S	432	48,30	1,36	1,36	1,36		1,36			1,36	1,36

(1) Superficie declarada admisible ajustada con la superficie comprometida.
(2) Factor de penalización valorando el alcance para el tipo de compromiso.Puede verificar la integridad de una copia de este documento mediante la lectura del código QR adjunto o mediante el acceso a la dirección <https://ws050.juntadeandalucia.es/verificarFirma> indicando el código de VERIFICACIÓN

FIRMADO POR

JUAN JOSE SOLER GARCIA

FECHA

03/07/2024

ROCIO GUIJARRO MILLAN

VERIFICACIÓN

Pk2jmWGPZXYL7RLHCHYYEGKUBFR96

PÁGINA

563/1071



**APELLIDOS Y NOMBRE / RAZÓN SOCIAL**

JANIEL TRES, SL

NIF

****5918*

EXPEDIENTE

1276814

ANUALIDAD DE PAGO

1ª

IMPORTE POR ANUALIDAD

	2023	2024	2025	2026	2027
IMPORTE MÁXIMO SUBVENCIONABLE	1.720,33 €	1.720,33 €	1.720,33 €	1.720,33 €	1.720,33 €
IMPORTE MEDIO DE TRANSFERENCIA (€/ha)	349,66 €	349,66 €	349,66 €	349,66 €	349,66 €

RESUMEN DE UNIDADES

Cód	GRUPO DE PAGO	Sup. Dec. Admisible (ha)	Sup. Comprometida (ha)	Sup. ajustada compromiso (1) (ha)	% sobredec.	Sup. Propuesta (ha)	Importe Declarado	Importe Topado	Importe Propuesto	Importe tras sobredec.
433	FRUTALES REGADÍO	4,92		4,92	0,00	4,92	1.720,33	1.720,33	1.720,33	1.720,33
TOTAL		4,92	4,92	4,92		4,92	1.720,33	1.720,33	1.720,33	1.720,33

APLICACIÓN DE REDUCCIONES Y PENALIZACIONES

GRUPO DE PAGO	Importe Calculado	Importe prereduc.	Criterios de subvencionabilidad y compromisos	Presentación tardía	Omisión declaración	Condicionalidad	IMPORTE (Euros) PROPUESTO
FRUTALES REGADÍO	1.720,33	1.720,33	0,00	0,00	0,00	0,00	1.720,33
TOTAL	1.720,33	1.720,33					1.720,33

RESUMEN DE PAGOS

	IMPORTE (Euros)			
	PROPUESTO	FEADER (Eje 2)	MAPA	CAPADR
PROPUESTO	1.720,33	1.462,28	168,76	89,29

RECINTOS PROPUESTOS

REF.	REFERENCIA SIGPAC	CULTIVO	DESCRIPCIÓN CULTIVO	S/R	G.PAGO	PEND. MEDIA (%)	SUP. DEC. ADMISIBLE (ha)	SUP. COMPROM. (ha)	SUP. AJUSTADA COMPROM. (1) (ha)	SUP. CONV. SIGPAC (ha)	SUP. CERTIE (ha)	SUP. CAMPO (ha)	SUP. CAMPO DETER. CULT. DECLARADO (ha)	SUP. DEC. REDUCIDA (ha)	SUP. PROPUESTA (ha)
-1504813	29-041-016-00020-001	343005	AGUACATE-HASS	R	433	2,20	4,92	4,92	4,92		4,92			4,92	4,92

(1) Superficie declarada admisible ajustada con la superficie comprometida.
(2) Factor de penalización valorando el alcance para el tipo de compromiso.

Puede verificar la integridad de una copia de este documento mediante la lectura del código QR adjunto o mediante el acceso a la dirección <https://ws050.juntadeandalucia.es/verificarFirma> indicando el código de VERIFICACIÓN

FIRMADO POR	JUAN JOSE SOLER GARCIA	FECHA	03/07/2024	
	ROCIO GUIJARRO MILLAN			
VERIFICACIÓN	Pk2jmWGPZXYL7RLHCHYYEGKUBFR96	PÁGINA	564/1071	



<u>APELLIDOS Y NOMBRE / RAZÓN SOCIAL</u>	<u>NIF</u>	<u>EXPEDIENTE</u>	<u>ANUALIDAD DE PAGO</u>				
JIMENEZ BECERRA MARIA	****7169*	1233103	1ª				
<u>IMPORTE POR ANUALIDAD</u>							
			2023	2024	2025	2026	2027
IMPORTE MÁXIMO SUBVENCIONABLE			1.120,90 €	1.120,90 €	1.120,90 €	1.120,90 €	1.120,90 €
IMPORTE MEDIO DE TRANSFERENCIA (€/ha)			233,52 €	233,52 €	233,52 €	233,52 €	233,52 €

RESUMEN DE UNIDADES

Cód	GRUPO DE PAGO	Sup. Dec. Admisible (ha)	Sup. Comprometida (ha)	Sup. ajustada compromiso (I) (ha)	% sobredec.	Sup. Propuesta (ha)	Importe Declarado	Importe Topado	Importe Propuesto	Importe tras sobredec.
429	OLIVAR	2,62		2,62	0,00	2,62	649,50	649,50	649,50	649,50
432	FRUTALES SECANO	2,18		2,18	0,00	2,18	471,40	471,40	471,40	471,40
TOTAL		4,80	4,80	4,80		4,80	1.120,90	1.120,90	1.120,90	1.120,90

APLICACIÓN DE REDUCCIONES Y PENALIZACIONES

GRUPO DE PAGO	Importe Calculado	Importe pre-reduc.	Criterios de subvencionabilidad y compromisos	Presentación tardía	Omisión declaración	Condicionalidad	IMPORTE (Euros)	
							PROPUESTO	PROPUESTO
FRUTALES SECANO	471,40	471,40	0,00	0,00	0,00	0,00	471,40	
OLIVAR	649,50	649,50	0,00	0,00	0,00	0,00	649,50	
TOTAL	1.120,90	1.120,90					1.120,90	1.120,90

RESUMEN DE PAGOS

PROPUESTO	IMPORTE (Euros)			
	PROPUESTO	FEADER (Eje 2)	MAPA	CAPADR
PROPUESTO	1.120,90	952,77	109,96	58,17

RECINTOS PROPUESTOS

REF.	REFERENCIA SIGPAC	CULTIVO DESCRIPCIÓN CULTIVO	S/R G.PAGO	PEND. MEDIA (%)	SUP. DEC. ADMISIBLE (ha)	SUP. COMPROM. (ha)	SUP. AJUSTADA COMPROM. (I) (ha)	SUP. CONV. SIGPAC (ha)	SUP. CERTIF. (ha)	SUP. CAMPO (ha)	SUP. CAMPO DETER. CULT. DECLARADO (ha)	SUP. DEC. REDUCIDA (ha)	SUP. PROPUESTA (ha)
1700000006509820	29-060-001-00244-001	101195 OLIVAR-LECHIN DE SEVILLA	S 429	37,40	0,10	0,10	0,10	0,10	0,10	0,10	0,10	0,10	0,10
1700000006509821	29-060-001-00243-001	101195 OLIVAR-LECHIN DE SEVILLA	S 429	38,70	0,48	0,48	0,48	0,48	0,48	0,48	0,48	0,48	0,48
1700000006509822	29-060-001-00248-002	101195 OLIVAR-LECHIN DE SEVILLA	S 429	35,70	0,08	0,08	0,08	0,08	0,08	0,08	0,08	0,08	0,08
1700000006509823	29-060-001-00249-001	101195 OLIVAR-LECHIN DE SEVILLA	S 429	37,40	0,22	0,22	0,22	0,22	0,22	0,22	0,22	0,22	0,22
1700000006509824	29-060-001-00252-001	101138 OLIVAR-HOJIBLANCA	S 429	30,20	0,26	0,26	0,26	0,26	0,26	0,26	0,26	0,26	0,26
1700000006509827	29-060-002-00039-003	101324 OLIVAR-VERDIAL DE VELEZ-MALAGA	S 429	25,60	0,05	0,05	0,05	0,05	0,05	0,05	0,05	0,05	0,05
1700000006509828	29-060-001-00254-003	101138 OLIVAR-HOJIBLANCA	S 429	43,20	0,47	0,47	0,47	0,47	0,47	0,47	0,47	0,47	0,47
1700000006509829	29-060-001-00251-002	101195 OLIVAR-LECHIN DE SEVILLA	S 429	49,70	0,13	0,13	0,13	0,13	0,13	0,13	0,13	0,13	0,13
1700000006509832	29-060-002-00039-003	101195 OLIVAR-LECHIN DE SEVILLA	S 429	25,60	0,14	0,14	0,14	0,14	0,14	0,14	0,14	0,14	0,14
1700000006509833	29-060-002-00070-007	101195 OLIVAR-LECHIN DE SEVILLA	S 429	10,10	0,04	0,04	0,04	0,04	0,04	0,04	0,04	0,04	0,04
1700000006509834	29-060-002-00070-006	101195 OLIVAR-LECHIN DE SEVILLA	S 429	18,70	0,04	0,04	0,04	0,04	0,04	0,04	0,04	0,04	0,04
1700000006509835	29-060-002-00070-005	101195 OLIVAR-LECHIN DE SEVILLA	S 429	14,00	0,02	0,02	0,02	0,02	0,02	0,02	0,02	0,02	0,02
1700000006509836	29-060-003-00056-003	101195 OLIVAR-LECHIN DE SEVILLA	S 429	45,40	0,02	0,02	0,02	0,02	0,02	0,02	0,02	0,02	0,02
1700000006509844	29-060-001-00237-002	101195 OLIVAR-LECHIN DE SEVILLA	S 429	21,40	0,55	0,55	0,55	0,55	0,55	0,55	0,55	0,55	0,55
1700000006509846	29-060-002-00070-003	101195 OLIVAR-LECHIN DE SEVILLA	S 429	8,50	0,02	0,02	0,02	0,02	0,02	0,02	0,02	0,02	0,02
1700000006509819	29-060-001-00114-001	117125 CASTAÑOS-PILONGA	S 432	64,50	1,76	1,76	1,76	1,76	1,76	1,76	1,76	1,76	1,76
1700000006509843	29-060-001-00240-001	117125 CASTAÑOS-PILONGA	S 432	52,70	0,42	0,42	0,42	0,42	0,42	0,42	0,42	0,42	0,42

(1) Superficie declarada admisible ajustada con la superficie comprometida.
(2) Factor de penalización valorando el alcance para el tipo de compromiso.

Puede verificar la integridad de una copia de este documento mediante la lectura del código QR adjunto o mediante el acceso a la dirección <https://ws050.juntadeandalucia.es/verificarFirma> indicando el código de VERIFICACIÓN

FIRMADO POR	JUAN JOSE SOLER GARCIA	FECHA	03/07/2024	
	ROCIO GUIJARRO MILLAN			
VERIFICACIÓN	Pk2jmWGPZXRyL7RLHCHYYEGKUBFR96	PÁGINA	565/1071	



INCIDENCIAS

INCIDENCIA DESCRIPCIÓN

- 3790 Recinto declarado inactivo
Ref:-1575790 Recinto:29-060-001-00251-00001 Cultivo: -
- 8200 Línea de declaración monitorizada con resultado no admisible
Ref:1700000006509825 Recinto:29-060-002-00037-00002 Cultivo:101195 OLIVAR-LECHIN DE SEVILLA
Ref:1700000006509826 Recinto:29-060-002-00038-00003 Cultivo:101324 OLIVAR-VERDIAL DE VELEZ-MALAGA
Ref:1700000006509831 Recinto:29-060-002-00067-00002 Cultivo:101195 OLIVAR-LECHIN DE SEVILLA
Ref:1700000006509837 Recinto:29-060-003-00056-00004 Cultivo:101195 OLIVAR-LECHIN DE SEVILLA
- 8400 Monitorización Línea de declaración monitorizada con situación 12 o "nula" y sin información de producto.
Ref:1700000006509825 Recinto:29-060-002-00037-00002 Cultivo: - IDENTIFICADOR DE LA PARCELA AGRÍCOLA:8 Código de producto declarado en dicho recinto.:101 Código de variedad/especie/tipo declarada en dicho recinto.:195 Línea de ayuda declarada en dicho recinto.:
Ref:1700000006509826 Recinto:29-060-002-00038-00003 Cultivo: - IDENTIFICADOR DE LA PARCELA AGRÍCOLA:16 Código de producto declarado en dicho recinto.:101 Código de variedad/especie/tipo declarada en dicho recinto.:324 Línea de ayuda declarada en dicho recinto.:
Ref:1700000006509831 Recinto:29-060-002-00067-00002 Cultivo: - IDENTIFICADOR DE LA PARCELA AGRÍCOLA:3 Código de producto declarado en dicho recinto.:101 Código de variedad/especie/tipo declarada en dicho recinto.:195 Línea de ayuda declarada en dicho recinto.:
Ref:1700000006509837 Recinto:29-060-003-00056-00004 Cultivo: - IDENTIFICADOR DE LA PARCELA AGRÍCOLA:5 Código de producto declarado en dicho recinto.:101 Código de variedad/especie/tipo declarada en dicho recinto.:195 Línea de ayuda declarada en dicho recinto.:
- 100402 Recinto solicitado no forma parte de ningún organismo de control autorizado para la producción ecológica en Andalucía o fecha de inscripción posterior al plazo establecido (Anexo I. Criterios de Subvencionabilidad. Orden 28 de marzo de 2023).
Ref:-1575790 Recinto:29-060-001-00251-00001 Cultivo:117125 CASTAÑOS-PILONGA Secano
- 100424 Solicita recinto que no está comprometido para la operación.
Ref:-1575790 Recinto:29-060-001-00251-00001 Cultivo:117125 CASTAÑOS-PILONGA Secano
Ref:1700000006509825 Recinto:29-060-002-00037-00002 Cultivo:101195 OLIVAR-LECHIN DE SEVILLA Secano
Ref:1700000006509826 Recinto:29-060-002-00038-00003 Cultivo:101324 OLIVAR-VERDIAL DE VELEZ-MALAGA Secano
Ref:1700000006509831 Recinto:29-060-002-00067-00002 Cultivo:101195 OLIVAR-LECHIN DE SEVILLA Secano
Ref:1700000006509837 Recinto:29-060-003-00056-00004 Cultivo:101195 OLIVAR-LECHIN DE SEVILLA Secano

(1) Superficie declarada admisible ajustada con la superficie comprometida.
(2) Factor de penalización valorando el alcance para el tipo de compromiso.

Puede verificar la integridad de una copia de este documento mediante la lectura del código QR adjunto o mediante el acceso a la dirección <https://ws050.juntadeandalucia.es/verificarFirma> indicando el código de VERIFICACIÓN

FIRMADO POR	JUAN JOSE SOLER GARCIA	FECHA	03/07/2024	
	ROCIO GUIJARRO MILLAN			
VERIFICACIÓN	Pk2jmWGPZXRyl7RLHCHYYEGKUBFR96	PÁGINA	566/1071	



APELLIDOS Y NOMBRE / RAZÓN SOCIAL **NIF** **EXPEDIENTE** **ANUALIDAD DE PAGO**
 JIMENEZ BENITEZ MIGUEL ANGEL ****9091* 1138474 1ª

IMPORTE POR ANUALIDAD

	2023	2024	2025	2026	2027
IMPORTE MÁXIMO SUBVENCIONABLE	6.161,25 €	6.161,25 €	6.161,25 €	6.161,25 €	6.161,25 €
IMPORTE MEDIO DE TRANSFERENCIA (€/ha)	82,15 €	82,15 €	82,15 €	82,15 €	82,15 €

RESUMEN DE UNIDADES

Cód	GRUPO DE PAGO	Sup. Dec. Admisible (ha)	Sup. Comprometida (ha)	Sup. ajustada compromiso (I) (ha)	% sobredec.	Sup. Propuesta (ha)	Importe Declarado	Importe Topado	Importe Propuesto	Importe tras sobredec.
428	PASTOS ASOCIADOS A GANADERÍA ECOLÓGICA	80,06		75,00	0,00	75,00	6.161,25	6.161,25	6.161,25	6.161,25
TOTAL		80,06	75,00	75,00		75,00	6.161,25	6.161,25	6.161,25	6.161,25

APLICACIÓN DE REDUCCIONES Y PENALIZACIONES

GRUPO DE PAGO	Importe Calculado	Importe prereduc.	Criterios de subvencionabilidad y compromisos	Presentación tardía	Omisión declaración	Condicionabilidad	IMPORTE (Euros) PROPUESTO
PASTOS ASOCIADOS A GANADERÍA	6.161,25	6.161,25	0,00	0,00	0,00	0,00	6.161,25
TOTAL	6.161,25	6.161,25					6.161,25

RESUMEN DE PAGOS

	IMPORTE (Euros)			
	PROPUESTO	FEADER (Eje 2)	MAPA	CAPADR
	6.161,25	5.237,06	604,42	319,77

RECINTOS PROPUESTOS

REF.	REFERENCIA SIGPAC	CULTIVO	DESCRIPCIÓN CULTIVO	S/R	G.PAGO	PEND. MEDIA (%)	SUP. DEC. ADMISIBLE (ha)	SUP. COMPROM. (ha)	SUP. AJUSTADA COMPR. (I) (ha)	SUP. CONV. SIGPAC (ha)	SUP. CERTIF. (ha)	SUP. CAMPO (ha)	SUP. CAMPO DETER. CULT. DECLARADO (ha)	SUP. DEC. REDUCIDA (ha)	SUP. PROPUESTA (ha)
-98975	29-003-006-00068-003	62000	PASTOS PERMANENTES DE 5 O MAS AÑOS-SIN VARIEDAD	S	428	13,70	0,03	0,03	0,03		0,03			0,03	0,03
1700000005229049	29-003-006-00014-004	62000	PASTOS PERMANENTES DE 5 O MAS AÑOS-SIN VARIEDAD	S	428	39,80	64,14	64,14	64,14		78,00			64,14	64,14
1700000005229055	29-003-006-00070-001	62000	PASTOS PERMANENTES DE 5 O MAS AÑOS-SIN VARIEDAD	S	428	32,60	0,09	0,09	0,09		0,26			0,09	0,09
1700000005229056	29-003-006-00067-004	62000	PASTOS PERMANENTES DE 5 O MAS AÑOS-SIN VARIEDAD	S	428	20,20	0,19	0,19	0,19		0,22			0,19	0,19
1700000005229057	29-003-006-00068-001	62000	PASTOS PERMANENTES DE 5 O MAS AÑOS-SIN VARIEDAD	S	428	34,90	0,16	0,16	0,16		0,25			0,16	0,16
1700000005229058	29-003-006-00062-002	62000	PASTOS PERMANENTES DE 5 O MAS AÑOS-SIN VARIEDAD	S	428	33,40	5,43	5,43	5,43		8,35			5,43	5,43
1700000005229059	29-003-006-00067-002	62000	PASTOS PERMANENTES DE 5 O MAS AÑOS-SIN VARIEDAD	S	428	39,90	4,42	4,42	4,42		6,80			4,42	4,42
1700000005229061	29-003-006-00059-001	62000	PASTOS PERMANENTES DE 5 O MAS AÑOS-SIN VARIEDAD	S	428	39,50	1,01	1,01	1,01		4,03			1,01	1,01
1700000005229062	29-003-006-00060-001	62000	PASTOS PERMANENTES DE 5 O MAS AÑOS-SIN VARIEDAD	S	428	37,90	2,45	2,45	2,45		5,44			2,45	2,45
1700000005229063	29-003-006-00061-001	62000	PASTOS PERMANENTES DE 5 O MAS AÑOS-SIN VARIEDAD	S	428	38,80	1,06	1,06	1,06		2,36			1,06	1,06
1700000005229065	29-003-006-00014-008	62000	PASTOS PERMANENTES DE 5 O MAS AÑOS-SIN VARIEDAD	S	428	42,00	1,08	1,08	1,08		1,44			1,08	1,08

(1) Superficie declarada admisible ajustada con la superficie comprometida.

(2) Factor de penalización valorando el alcance para el tipo de compromiso.

Puede verificar la integridad de una copia de este documento mediante la lectura del código QR adjunto o mediante el acceso a la dirección <https://ws050.juntadeandalucia.es/verificarFirma> indicando el código de VERIFICACIÓN

FIRMADO POR	JUAN JOSE SOLER GARCIA	FECHA	03/07/2024	
	ROCIO GUIJARRO MILLAN			
VERIFICACIÓN	Pk2jmWGPZXRyL7RLHCHYYEGKUBFR96	PÁGINA	567/1071	

**INCIDENCIAS****INCIDENCIA DESCRIPCIÓN**

- 100402 Recinto solicitado no forma parte de ningún organismo de control autorizado para la producción ecológica en Andalucía o fecha de inscripción posterior al plazo establecido (Anexo I. Criterios de Subvencionabilidad. Orden 28 de marzo de 2023).
Ref.:923633 Recinto:29-003-006-00067-00006 Cultivo:62000 PASTOS PERMANENTES DE 5 O MAS AÑOS-SIN VARIEDAD Secano
Ref.:170000005229054 Recinto:29-003-006-00069-00002 Cultivo:62000 PASTOS PERMANENTES DE 5 O MAS AÑOS-SIN VARIEDAD Secano
- 100411 Recinto no admisible por no estar asociado en SIGGAN a una explotación ganadera admisible (Artículo 10 de la Orden de 28 de marzo de 2023).
Ref.:170000005229050 Recinto:29-094-005-00185-00001 Cultivo:62000 PASTOS PERMANENTES DE 5 O MAS AÑOS-SIN VARIEDAD Secano
Ref.:170000005229053 Recinto:29-094-005-00185-00002 Cultivo:62000 PASTOS PERMANENTES DE 5 O MAS AÑOS-SIN VARIEDAD Secano
Ref.:170000005229060 Recinto:29-094-005-00187-00008 Cultivo:62000 PASTOS PERMANENTES DE 5 O MAS AÑOS-SIN VARIEDAD Secano
Ref.:170000005229051 Recinto:29-094-005-00187-00009 Cultivo:62000 PASTOS PERMANENTES DE 5 O MAS AÑOS-SIN VARIEDAD Secano
- 100424 Solicita recinto que no está comprometido para la operación.
Ref.:923633 Recinto:29-003-006-00067-00006 Cultivo:62000 PASTOS PERMANENTES DE 5 O MAS AÑOS-SIN VARIEDAD Secano
Ref.:170000005229054 Recinto:29-003-006-00069-00002 Cultivo:62000 PASTOS PERMANENTES DE 5 O MAS AÑOS-SIN VARIEDAD Secano
Ref.:170000005229050 Recinto:29-094-005-00185-00001 Cultivo:62000 PASTOS PERMANENTES DE 5 O MAS AÑOS-SIN VARIEDAD Secano
Ref.:170000005229053 Recinto:29-094-005-00185-00002 Cultivo:62000 PASTOS PERMANENTES DE 5 O MAS AÑOS-SIN VARIEDAD Secano
Ref.:170000005229060 Recinto:29-094-005-00187-00008 Cultivo:62000 PASTOS PERMANENTES DE 5 O MAS AÑOS-SIN VARIEDAD Secano
Ref.:170000005229051 Recinto:29-094-005-00187-00009 Cultivo:62000 PASTOS PERMANENTES DE 5 O MAS AÑOS-SIN VARIEDAD Secano

Datos considerados para el Cálculo de la Carga Ganadera mínima y máxima del expediente

Explotación	Especie	Inscrito en Sipea y Admisible	Ugm Calculada para CG Mínima	Ugm Calculada para CG Máxima
ES290030000022	CAPRINA	SI	0,40	0,40
ES290030000022	OVINA	SI	25,47	25,47
			<u>25,87</u>	<u>25,87</u>

Superficie determinada para Cálculo Carga Ganadera Mínima: 84,29 ha

Superficie determinada para Cálculo Carga Ganadera Máxima: 87,45 ha

Carga Ganadera Mínima Expediente: 0,31 ugm/ha

Carga Ganadera Máxima Expediente: 0,30 ugm/ha

Recintos Determinados para el Cálculo de Garga Ganadera Mínima

REF.	REFERENCIA SIGPAC	CULTIVO	DESCRIPCIÓN CULTIVO	S/R	SUP. PROPUESTA (ha)
-98975	29-003-006-00068-00003	62000	PASTOS PERMANENTES DE 5 O MAS AÑOS-SIN VARIEDAD	S	0,03
170000005229049	29-003-006-00014-00004	62000	PASTOS PERMANENTES DE 5 O MAS AÑOS-SIN VARIEDAD	S	64,14
170000005229050	29-094-005-00185-00001	62000	PASTOS PERMANENTES DE 5 O MAS AÑOS-SIN VARIEDAD	S	0,07
170000005229051	29-094-005-00187-00009	62000	PASTOS PERMANENTES DE 5 O MAS AÑOS-SIN VARIEDAD	S	0,12
170000005229053	29-094-005-00185-00002	62000	PASTOS PERMANENTES DE 5 O MAS AÑOS-SIN VARIEDAD	S	2,15
170000005229055	29-003-006-00070-00001	62000	PASTOS PERMANENTES DE 5 O MAS AÑOS-SIN VARIEDAD	S	0,09
170000005229056	29-003-006-00067-00004	62000	PASTOS PERMANENTES DE 5 O MAS AÑOS-SIN VARIEDAD	S	0,19
170000005229057	29-003-006-00068-00001	62000	PASTOS PERMANENTES DE 5 O MAS AÑOS-SIN VARIEDAD	S	0,16
170000005229058	29-003-006-00062-00002	62000	PASTOS PERMANENTES DE 5 O MAS AÑOS-SIN VARIEDAD	S	5,43
170000005229059	29-003-006-00067-00002	62000	PASTOS PERMANENTES DE 5 O MAS AÑOS-SIN VARIEDAD	S	4,42
170000005229060	29-094-005-00187-00008	62000	PASTOS PERMANENTES DE 5 O MAS AÑOS-SIN VARIEDAD	S	1,89

(1) Superficie declarada admisible ajustada con la superficie comprometida.
(2) Factor de penalización valorando el alcance para el tipo de compromiso.Puede verificar la integridad de una copia de este documento mediante la lectura del código QR adjunto o mediante el acceso a la dirección <https://ws050.juntadeandalucia.es/verificarFirma> indicando el código de VERIFICACIÓN

FIRMADO POR	JUAN JOSE SOLER GARCIA	FECHA	03/07/2024	
	ROCIO GUIJARRO MILLAN			
VERIFICACIÓN	Pk2jmWGPZXRyL7RLHCHYYEGKUBFR96	PÁGINA	568/1071	

**Datos considerados para el Cálculo de la Carga Ganadera mínima y máxima del expediente****Recintos Determinados para el Cálculo de Garga Ganadera Mínima**

REF.	REFERENCIA SIGPAC	CULTIVO	DESCRIPCIÓN CULTIVO	S/R	SUP.
					PROPUESTA
					(ha)
170000005229061	29-003-006-00059-00001	62000	PASTOS PERMANENTES DE 5 O MAS AÑOS-SIN VARIEDAD	S	1,01
170000005229062	29-003-006-00060-00001	62000	PASTOS PERMANENTES DE 5 O MAS AÑOS-SIN VARIEDAD	S	2,45
170000005229063	29-003-006-00061-00001	62000	PASTOS PERMANENTES DE 5 O MAS AÑOS-SIN VARIEDAD	S	1,06
170000005229065	29-003-006-00014-00008	62000	PASTOS PERMANENTES DE 5 O MAS AÑOS-SIN VARIEDAD	S	1,08

Recintos Determinados para el Cálculo de Garga Ganadera Máxima

REF.	REFERENCIA SIGPAC	CULTIVO	DESCRIPCIÓN CULTIVO	S/R	SUP.
					PROPUESTA
					(ha)
-923633	29-003-006-00067-00006	62000	PASTOS PERMANENTES DE 5 O MAS AÑOS-SIN VARIEDAD	S	0,04
-98975	29-003-006-00068-00003	62000	PASTOS PERMANENTES DE 5 O MAS AÑOS-SIN VARIEDAD	S	0,03
170000005229049	29-003-006-00014-00004	62000	PASTOS PERMANENTES DE 5 O MAS AÑOS-SIN VARIEDAD	S	64,14
170000005229050	29-094-005-00185-00001	62000	PASTOS PERMANENTES DE 5 O MAS AÑOS-SIN VARIEDAD	S	0,07
170000005229051	29-094-005-00187-00009	62000	PASTOS PERMANENTES DE 5 O MAS AÑOS-SIN VARIEDAD	S	0,12
170000005229053	29-094-005-00185-00002	62000	PASTOS PERMANENTES DE 5 O MAS AÑOS-SIN VARIEDAD	S	2,15
170000005229054	29-003-006-00069-00002	62000	PASTOS PERMANENTES DE 5 O MAS AÑOS-SIN VARIEDAD	S	3,12
170000005229055	29-003-006-00070-00001	62000	PASTOS PERMANENTES DE 5 O MAS AÑOS-SIN VARIEDAD	S	0,09
170000005229056	29-003-006-00067-00004	62000	PASTOS PERMANENTES DE 5 O MAS AÑOS-SIN VARIEDAD	S	0,19
170000005229057	29-003-006-00068-00001	62000	PASTOS PERMANENTES DE 5 O MAS AÑOS-SIN VARIEDAD	S	0,16
170000005229058	29-003-006-00062-00002	62000	PASTOS PERMANENTES DE 5 O MAS AÑOS-SIN VARIEDAD	S	5,43
170000005229059	29-003-006-00067-00002	62000	PASTOS PERMANENTES DE 5 O MAS AÑOS-SIN VARIEDAD	S	4,42
170000005229060	29-094-005-00187-00008	62000	PASTOS PERMANENTES DE 5 O MAS AÑOS-SIN VARIEDAD	S	1,89
170000005229061	29-003-006-00059-00001	62000	PASTOS PERMANENTES DE 5 O MAS AÑOS-SIN VARIEDAD	S	1,01
170000005229062	29-003-006-00060-00001	62000	PASTOS PERMANENTES DE 5 O MAS AÑOS-SIN VARIEDAD	S	2,45
170000005229063	29-003-006-00061-00001	62000	PASTOS PERMANENTES DE 5 O MAS AÑOS-SIN VARIEDAD	S	1,06
170000005229065	29-003-006-00014-00008	62000	PASTOS PERMANENTES DE 5 O MAS AÑOS-SIN VARIEDAD	S	1,08

(1) Superficie declarada admisible ajustada con la superficie comprometida.
(2) Factor de penalización valorando el alcance para el tipo de compromiso.

Puede verificar la integridad de una copia de este documento mediante la lectura del código QR adjunto o mediante el acceso a la dirección <https://ws050.juntadeandalucia.es/verificarFirma> indicando el código de VERIFICACIÓN

FIRMADO POR	JUAN JOSE SOLER GARCIA	FECHA	03/07/2024	
	ROCIO GUIJARRO MILLAN			
VERIFICACIÓN	Pk2jmWGPZXYL7RLHCHYYEGKUBFR96	PÁGINA	569/1071	

**APELLIDOS Y NOMBRE / RAZÓN SOCIAL**

JIMENEZ BERMUDEZ DOLORES

NIF

***6300*

EXPEDIENTE

1258385

ANUALIDAD DE PAGO

1ª

IMPORTE POR ANUALIDAD

	2023	2024	2025	2026	2027
IMPORTE MÁXIMO SUBVENCIONABLE	818,20 €	818,20 €	818,20 €	818,20 €	818,20 €
IMPORTE MEDIO DE TRANSFERENCIA (€/ha)	349,66 €	349,66 €	349,66 €	349,66 €	349,66 €

RESUMEN DE UNIDADES

Cód	GRUPO DE PAGO	Sup. Dec. Admisible (ha)	Sup. Comprometida (ha)	Sup. ajustada compromiso (1) (ha)	% sobredec.	Sup. Propuesta (ha)	Importe Declarado	Importe Topado	Importe Propuesto	Importe tras sobredec.
433	FRUTALES REGADÍO	2,35		2,34	0,00	2,34	818,20	818,20	818,20	818,20
TOTAL		2,35	2,34	2,34		2,34	818,20	818,20	818,20	818,20

APLICACIÓN DE REDUCCIONES Y PENALIZACIONES

GRUPO DE PAGO	Importe Calculado	Importe prereduc.	Criterios de subvencionabilidad y compromisos	Presentación tardía	Omisión declaración	Condicionalidad	IMPORTE (Euros) PROPUESTO
FRUTALES REGADÍO	818,20	818,20	0,00	0,00	0,00	0,00	818,20
TOTAL	818,20	818,20					818,20

RESUMEN DE PAGOS

	IMPORTE (Euros)			
	PROPUESTO	FEADER (Eje 2)	MAPA	CAPADR
PROPUESTO	818,20	695,47	80,27	42,46

RECINTOS PROPUESTOS

REF.	REFERENCIA SIGPAC	CULTIVO	DESCRIPCIÓN CULTIVO	S/R	G.PAGO	PEND. MEDIA (%)	SUP. DEC. ADMISIBLE (ha)	SUP. COMPROM. (ha)	SUP. AJUSTADA COMPR.(1) (ha)	SUP. CONV. SIGPAC (ha)	SUP. CERTIE. (ha)	SUP. CAMPO (ha)	SUP. CAMPO DETER. CULT. DECLARADO (ha)	SUP. DEC. REDUCIDA (ha)	SUP. PROPUESTA (ha)
-1383350	29-008-005-00003-001	206308	NARANJO-VALENCIA LATE	R	433	2,20	0,51	0,51	0,51		0,51			0,51	0,51
-1005356	29-007-023-00191-002	207202	LIMONERO-FINO 95	R	433	27,60	0,18	0,18	0,18		0,18			0,18	0,18
5243010	29-007-022-00059-001	207202	LIMONERO-FINO 95	R	433	21,00	0,13	0,13	0,13		0,13			0,13	0,13
5243021	29-007-022-00039-001	207202	LIMONERO-FINO 95	R	433	11,60	1,08	1,07	1,07		1,07			1,07	1,07
5551406	29-008-005-00004-001	206308	NARANJO-VALENCIA LATE	R	433	6,50	0,45	0,45	0,45		0,45			0,45	0,45

(1) Superficie declarada admisible ajustada con la superficie comprometida.

(2) Factor de penalización valorando el alcance para el tipo de compromiso.

Puede verificar la integridad de una copia de este documento mediante la lectura del código QR adjunto o mediante el acceso a la dirección <https://ws050.juntadeandalucia.es/verificarFirma> indicando el código de VERIFICACIÓN

FIRMADO POR

JUAN JOSE SOLER GARCIA

FECHA

03/07/2024

ROCIO GUIJARRO MILLAN

VERIFICACIÓN

Pk2jmWGPZXYL7RLHCHYYEGKUBFR96

PÁGINA

570/1071



**APELLIDOS Y NOMBRE / RAZÓN SOCIAL**

JIMENEZ DIAZ JOSE

NIF

***4639*

EXPEDIENTE

1006326

ANUALIDAD DE PAGO

1ª

IMPORTE POR ANUALIDAD

	2023	2024	2025	2026	2027
IMPORTE MÁXIMO SUBVENCIONABLE	2.525,68 €	2.525,68 €	2.525,68 €	2.525,68 €	2.525,68 €
IMPORTE MEDIO DE TRANSFERENCIA (€/ha)	216,24 €	216,24 €	216,24 €	216,24 €	216,24 €

RESUMEN DE UNIDADES

Cód	GRUPO DE PAGO	Sup. Dec. Admisible (ha)	Sup. Comprometida (ha)	Sup. ajustada compromiso (I) (ha)	% sobredec.	Sup. Propuesta (ha)	Importe Declarado	Importe Topado	Importe Propuesto	Importe tras sobredec.
432	FRUTALES SECANO	11,68		11,68	0,00	11,68	2.525,68	2.525,68	2.525,68	2.525,68
TOTAL		11,68	11,68	11,68		11,68	2.525,68	2.525,68	2.525,68	2.525,68

APLICACIÓN DE REDUCCIONES Y PENALIZACIONES

GRUPO DE PAGO	Importe Calculado	Importe prereduc.	Criterios de subvencionabilidad y compromisos	Presentación tardía	Omisión declaración	Condicionalidad	IMPORTE (Euros) PROPUESTO
FRUTALES SECANO	2.525,68	2.525,68	0,00	0,00	0,00	0,00	2.525,68
TOTAL	2.525,68	2.525,68					2.525,68

RESUMEN DE PAGOS

	IMPORTE (Euros)			
	PROPUESTO	FEADER (Eje 2)	MAPA	CAPADR
PROPUESTO	2.525,68	2.146,83	247,77	131,08

RECINTOS PROPUESTOS

REF.	REFERENCIA SIGPAC	CULTIVO	DESCRIPCIÓN CULTIVO	S/R	G.PAGO	PEND. MEDIA (%)	SUP. DEC. ADMISIBLE (ha)	SUP. COMPROM. (ha)	SUP. AJUSTADA COMPR.(I) (ha)	SUP. CONV. SIGPAC (ha)	SUP. CERTIE. (ha)	SUP. CAMPO (ha)	SUP. CAMPO DETER. CULT. DECLARADO (ha)	SUP. DEC. REDUCIDA (ha)	SUP. PROPUESTA (ha)
-907266	29-038-001-00075-020	104007	ALMENDROS-COMUNA	S	432	29,30	0,05	0,05	0,05		0,05			0,05	0,05
1700000002305979	29-038-001-00075-001	104007	ALMENDROS-COMUNA	S	432	24,90	1,92	1,92	1,92		1,92			1,92	1,92
1700000002305980	29-038-001-00075-008	104007	ALMENDROS-COMUNA	S	432	26,70	2,09	2,09	2,09		2,09			2,09	2,09
1700000002305981	29-038-001-00075-002	104007	ALMENDROS-COMUNA	S	432	34,00	7,62	7,62	7,62		7,62			7,62	7,62

(1) Superficie declarada admisible ajustada con la superficie comprometida.

(2) Factor de penalización valorando el alcance para el tipo de compromiso.

Puede verificar la integridad de una copia de este documento mediante la lectura del código QR adjunto o mediante el acceso a la dirección <https://ws050.juntadeandalucia.es/verificarFirma> indicando el código de VERIFICACIÓN

FIRMADO POR	JUAN JOSE SOLER GARCIA	FECHA	03/07/2024
	ROCIO GUIJARRO MILLAN		
VERIFICACIÓN	Pk2jmWGPZXYL7RLHCHYYEGKUBFR96	PÁGINA	571/1071





APELLIDOS Y NOMBRE / RAZÓN SOCIAL **NIF** **EXPEDIENTE** **ANUALIDAD DE PAGO**
 JIMENEZ GARCIA MARIA ROSA ****9616* 1141974 1ª

IMPORTE POR ANUALIDAD

	2023	2024	2025	2026	2027
IMPORTE MÁXIMO SUBVENCIONABLE	790,23 €	790,23 €	790,23 €	790,23 €	790,23 €
IMPORTE MEDIO DE TRANSFERENCIA (€/ha)	349,66 €	349,66 €	349,66 €	349,66 €	349,66 €

RESUMEN DE UNIDADES

Cód	GRUPO DE PAGO	Sup. Dec. Admisible (ha)	Sup. Comprometida (ha)	Sup. ajustada compromiso (I) (ha)	% sobredec.	Sup. Propuesta (ha)	Importe Declarado	Importe Topado	Importe Propuesto	Importe tras sobredec.
433	FRUTALES REGADÍO	2,26		2,26	0,00	2,26	790,23	790,23	790,23	790,23
TOTAL		2,26	2,26	2,26		2,26	790,23	790,23	790,23	790,23

APLICACIÓN DE REDUCCIONES Y PENALIZACIONES

GRUPO DE PAGO	Importe Calculado	Importe prereduc.	Criterios de subvencionabilidad y compromisos	Presentación tardía	Omisión declaración	Condicionalidad	IMPORTE (Euros) PROPUESTO
FRUTALES REGADÍO	790,23	790,23	0,00	0,00	0,00	0,00	790,23
TOTAL	790,23	790,23					790,23

RESUMEN DE PAGOS

	IMPORTE (Euros)		
	PROPUESTO	FEADER (Eje 2)	MAPA
PROPUESTO	790,23	671,70	77,52
			CAPADR 41,01

RECINTOS PROPUESTOS

REF.	REFERENCIA SIGPAC	CULTIVO DESCRIPCIÓN CULTIVO	S/R G.PAGO	PEND. MEDIA (%)	SUP. DEC. ADMISIBLE (ha)	SUP. COMPROM. (ha)	SUP. AJUSTADA COMPROM. (I) (ha)	SUP. CONV. SIGPAC (ha)	SUP. CERTIE. (ha)	SUP. CAMPO (ha)	SUP. CAMPO DETER. CULT. DECLARADO (ha)	SUP. DEC. REDUCIDA (ha)	SUP. PROPUESTA (ha)
-540259	29-053-005-00114-001	343005 AGUACATE-HASS	R 433	42,70	0,16	0,16	0,16		0,16			0,16	0,16
1700000005271531	29-053-005-00100-001	343005 AGUACATE-HASS	R 433	67,30	0,28	0,28	0,28		0,28			0,28	0,28
1700000005271532	29-053-005-00101-005	343005 AGUACATE-HASS	R 433	66,60	0,44	0,44	0,44		0,44			0,44	0,44
1700000005271533	29-053-005-00101-004	343005 AGUACATE-HASS	R 433	23,70	0,27	0,27	0,27		0,27			0,27	0,27
1700000005271534	29-053-005-00113-001	344008 MANGO-OSTEEN	R 433	43,60	0,02	0,02	0,02		0,02			0,02	0,02
1700000005271535	29-053-005-00114-001	344008 MANGO-OSTEEN	R 433	42,70	0,78	0,78	0,78		0,78			0,78	0,78
1700000005271536	29-053-007-00035-001	343005 AGUACATE-HASS	R 433	31,90	0,11	0,11	0,11		0,11			0,11	0,11
1700000005271537	29-053-009-00226-002	343005 AGUACATE-HASS	R 433	25,90	0,20	0,20	0,20		0,20			0,20	0,20

(1) Superficie declarada admisible ajustada con la superficie comprometida.
 (2) Factor de penalización valorando el alcance para el tipo de compromiso.

Puede verificar la integridad de una copia de este documento mediante la lectura del código QR adjunto o mediante el acceso a la dirección <https://ws050.juntadeandalucia.es/verificarFirma> indicando el código de VERIFICACIÓN

FIRMADO POR	JUAN JOSE SOLER GARCIA	FECHA	03/07/2024	
	ROCIO GUIJARRO MILLAN			
VERIFICACIÓN	Pk2jmWGPZXYL7RLHCHYYEGKUBFR96	PÁGINA	572/1071	



<u>APELLIDOS Y NOMBRE / RAZÓN SOCIAL</u>	<u>NIF</u>	<u>EXPEDIENTE</u>	<u>ANUALIDAD DE PAGO</u>
JIMENEZ JIMENEZ BERNARDINO	****2287*	1227539	1ª
IMPORTE POR ANUALIDAD			
	2023	2024	2025
IMPORTE MÁXIMO SUBVENCIONABLE	2.526,86 €	2.526,86 €	2.526,86 €
IMPORTE MEDIO DE TRANSFERENCIA (€/ha)	282,33 €	282,33 €	282,33 €

RESUMEN DE UNIDADES

Cód	GRUPO DE PAGO	Sup. Dec. Admisible (ha)	Sup. Comprometida (ha)	Sup. ajustada compromiso (I) (ha)	% sobredec.	Sup. Propuesta (ha)	Importe Declarado	Importe Topado	Importe Propuesto	Importe tras sobredec.
429	OLIVAR	5,86		5,75	0,00	5,75	1.425,43	1.425,43	1.425,43	1.425,43
433	FRUTALES REGADÍO	4,17		3,15	0,00	3,15	1.101,43	1.101,43	1.101,43	1.101,43
434	HERBÁCEOS NO ELEGIBLES	1,45		0,05	0,00	0,05	0,00	0,00	0,00	0,00
TOTAL		11,48	8,95	8,95		8,95	2.526,86	2.526,86	2.526,86	2.526,86

APLICACIÓN DE REDUCCIONES Y PENALIZACIONES

GRUPO DE PAGO	Importe Calculado	Importe prereduc.	Criterios de subvencionabilidad y compromisos	Presentación tardía	Omisión declaración	Condicionalidad	IMPORTE (Euros) PROPUESTO
FRUTALES REGADÍO	1.101,43	1.101,43	0,00	0,00	0,00	0,00	1.101,43
HERBÁCEOS NO ELEGIBLES	0,00	0,00	0,00	0,00	0,00	0,00	0,00
OLIVAR	1.425,43	1.425,43	0,00	0,00	0,00	0,00	1.425,43
TOTAL	2.526,86	2.526,86					2.526,86

RESUMEN DE PAGOS

	IMPORTE (Euros)			
	PROPUESTO	FEADER (Eje 2)	MAPA	CAPADR
	2.526,86	2.147,84	247,88	131,14

RECINTOS PROPUESTOS

REF.	REFERENCIA SIGPAC	CULTIVO DESCRIPCIÓN CULTIVO	S/R G.PAGO	PEND. MEDIA (%)	SUP. DEC. ADMISIBLE (ha)	SUP. COMPROM. (ha)	SUP. AJUSTADA COMPROM. (ha)	SUP. CONV. SIGPAC (ha)	SUP. CERTIF. (ha)	SUP. CAMPO (ha)	SUP. CAMPO DETER. CULT. DECLARADO (ha)	SUP. DEC. REDUCIDA (ha)	SUP. PROPUESTA (ha)
-1038305	29-080-022-00074-032	101021 OLIVAR-ALOREÑA	R 429	3,20	0,25	0,25	0,25	0,25	0,25	0,25	0,25	0,25	0,25
-1038303	29-080-022-00074-030	101021 OLIVAR-ALOREÑA	R 429	4,80	0,05	0,05	0,05	0,05	0,05	0,05	0,05	0,05	0,05
4146300	29-080-022-00073-002	101021 OLIVAR-ALOREÑA	R 429	23,20	1,86	1,82	1,82	1,82	1,86	1,86	1,86	1,82	1,82
1700000005033240	29-080-022-00074-001	101138 OLIVAR-HOJIBLANCA	R 429	13,00	0,32	0,32	0,32	0,32	0,32	0,32	0,32	0,32	0,32
1700000005033241	29-080-022-00074-004	101021 OLIVAR-ALOREÑA	R 429	22,20	1,73	1,70	1,70	1,70	1,75	1,75	1,70	1,70	1,70
1700000005033242	29-080-022-00075-002	101138 OLIVAR-HOJIBLANCA	R 429	19,00	1,28	1,24	1,24	1,24	1,37	1,37	1,24	1,24	1,24
1700000005033243	29-080-022-00075-006	101138 OLIVAR-HOJIBLANCA	R 429	13,10	0,14	0,14	0,14	0,14	0,14	0,14	0,14	0,14	0,14
1700000005033249	29-080-022-00075-007	101138 OLIVAR-HOJIBLANCA	R 429	7,50	0,23	0,23	0,23	0,23	0,23	0,23	0,23	0,23	0,23
-1329124	29-080-022-00074-034	206001 NARANJO-LANE LATE	R 433	18,50	0,10	0,10	0,10	0,10	0,28	0,28	0,10	0,10	0,10
-1329123	29-080-022-00074-034	204009 CLEMENTINAS-COMUNA	R 433	18,50	0,13	0,13	0,13	0,13	0,36	0,36	0,13	0,13	0,13
-1329122	29-080-022-00074-034	206001 NARANJO-LANE LATE	R 433	18,50	0,01	0,01	0,01	0,01	0,03	0,03	0,01	0,01	0,01
-1329118	29-080-022-00074-029	206001 NARANJO-LANE LATE	R 433	16,90	0,02	0,01	0,01	0,01	0,01	0,01	0,01	0,01	0,01
-1329116	29-080-022-00074-029	208003 POMELO O TORONJA-STAR RUBY	R 433	16,90	0,15	0,03	0,03	0,03	0,03	0,03	0,03	0,03	0,03
-1329115	29-080-022-00074-029	206001 NARANJO-LANE LATE	R 433	16,90	0,10	0,02	0,02	0,02	0,02	0,02	0,02	0,02	0,02
-1329114	29-080-022-00074-029	206001 NARANJO-LANE LATE	R 433	16,90	0,08	0,01	0,01	0,01	0,01	0,01	0,01	0,01	0,01
-1039331	29-080-022-00074-013	113000 OTROS FRUTALES-SIN VARIEDAD	R 433	6,20	0,06	0,06	0,06	0,06	0,06	0,06	0,06	0,06	0,06
-1039068	29-080-022-00074-005	113000 OTROS FRUTALES-SIN VARIEDAD	R 433	21,50	0,10	0,10	0,10	0,10	0,10	0,10	0,10	0,10	0,10
-1038718	29-080-022-00110-003	206308 NARANJO-VALENCIA LATE	R 433	14,20	0,05	0,01	0,01	0,01	0,01	0,01	0,01	0,01	0,01
-1038663	29-080-022-00075-001	206001 NARANJO-LANE LATE	R 433	24,00	0,16	0,15	0,15	0,15	0,18	0,18	0,15	0,15	0,15
-1038659	29-080-022-00075-001	206001 NARANJO-LANE LATE	R 433	24,00	0,16	0,15	0,15	0,15	0,18	0,18	0,15	0,15	0,15
-1038635	29-080-022-00075-001	206001 NARANJO-LANE LATE	R 433	24,00	0,26	0,25	0,25	0,25	0,30	0,30	0,25	0,25	0,25
-1038302	29-080-022-00074-029	208003 POMELO O TORONJA-STAR RUBY	R 433	16,90	0,45	0,08	0,08	0,08	0,08	0,08	0,08	0,08	0,08
5256059	29-080-022-00110-003	207002 LIMONERO-FINO	R 433	14,20	0,33	0,04	0,04	0,04	0,04	0,04	0,04	0,04	0,04
5256220	29-080-022-00075-003	208003 POMELO O TORONJA-STAR RUBY	R 433	4,20	0,43	0,43	0,43	0,43	0,43	0,43	0,43	0,43	0,43
1700000005033252	29-080-022-00075-010	206001 NARANJO-LANE LATE	R 433	7,00	0,40	0,40	0,40	0,40	0,40	0,40	0,40	0,40	0,40
1700000005033255	29-080-022-00109-011	206308 NARANJO-VALENCIA LATE	R 433	1,30	0,81	0,81	0,81	0,81	0,81	0,81	0,81	0,81	0,81
1700000005033259	29-080-022-00109-005	207002 LIMONERO-FINO	R 433	12,70	0,07	0,07	0,07	0,07	0,07	0,07	0,07	0,07	0,07
1700000005033264	29-080-022-00075-001	207002 LIMONERO-FINO	R 433	24,00	0,25	0,24	0,24	0,24	0,29	0,29	0,24	0,24	0,24
1700000005033265	29-080-022-00109-004	207002 LIMONERO-FINO	R 433	3,10	0,05	0,05	0,05	0,05	0,05	0,05	0,05	0,05	0,05
-1038296	29-080-022-00074-006	20000 BARBECHO TRADICIONAL-SIN VARIEDAD	R 434	19,80	0,67	0,02	0,02	0,02	0,02	0,02	0,02	0,02	0,02
1700000005033263	29-080-022-00074-006	20000 BARBECHO TRADICIONAL-SIN VARIEDAD	R 434	19,80	0,78	0,03	0,03	0,03	0,03	0,03	0,03	0,03	0,03

(1) Superficie declarada admisible ajustada con la superficie comprometida.
(2) Factor de penalización valorando el alcance para el tipo de compromiso.

Puede verificar la integridad de una copia de este documento mediante la lectura del código QR adjunto o mediante el acceso a la dirección https://ws050.juntadeandalucia.es/verificarFirma indicando el código de VERIFICACIÓN					
FIRMADO POR	JUAN JOSE SOLER GARCIA		FECHA		03/07/2024
	ROCIO GUIJARRO MILLAN				
VERIFICACIÓN	Pk2jmWGPZXRyL7RLHCHYYEGKUBFR96		PÁGINA		573/1071



INCIDENCIAS

INCIDENCIA DESCRIPCIÓN

- 219 Superficie declarada sobre un mismo recinto, en un mismo expediente, mayor que la superficie total del recinto SIGPAC.
 Ref:-1038635 Recinto:29-080-022-00075-00001 Cultivo:206001 NARANJO-LANE LATE Regadío Suma de superficies declaradas para este recinto por el solicitante (Áreas):83 Superficie SIGPAC total para el recinto (Áreas):82 Exceso de superficie declarada (Hectáreas):0,01
 Ref:-1038659 Recinto:29-080-022-00075-00001 Cultivo:206001 NARANJO-LANE LATE Regadío Suma de superficies declaradas para este recinto por el solicitante (Áreas):83 Superficie SIGPAC total para el recinto (Áreas):82 Exceso de superficie declarada (Hectáreas):0,01
 Ref:-1038663 Recinto:29-080-022-00075-00001 Cultivo:206001 NARANJO-LANE LATE Regadío Suma de superficies declaradas para este recinto por el solicitante (Áreas):83 Superficie SIGPAC total para el recinto (Áreas):82 Exceso de superficie declarada (Hectáreas):0,01
 Ref:170000005033264 Recinto:29-080-022-00075-00001 Cultivo:207002 LIMONERO-FINO Regadío Suma de superficies declaradas para este recinto por el solicitante (Áreas):83 Superficie SIGPAC total para el recinto (Áreas):82 Exceso de superficie declarada (Hectáreas):0,01

- 4272 Verifica que las líneas de declaración de las Solicitudes Únicas no tienen solapes con la capa de Retroactividad Gráfica (ambas de la misma campaña) a nivel de expediente/línea de declaración gráfica de la solicitud.
 Ref:4146300 Recinto:29-080-022-00073-00002 Cultivo: - Agregado de la referencia del recinto.:0 Zona de la referencia del recinto.:0 Superficie solapada.:0,04 Id. Incid.:95944702
 Ref:170000005033241 Recinto:29-080-022-00074-00004 Cultivo: - Agregado de la referencia del recinto.:0 Zona de la referencia del recinto.:0 Superficie solapada.:0,03 Id. Incid.:95944703
 Ref:170000005033242 Recinto:29-080-022-00075-00002 Cultivo: - Agregado de la referencia del recinto.:0 Zona de la referencia del recinto.:0 Superficie solapada.:0,02 Id. Incid.:95944704
 Ref:170000005033242 Recinto:29-080-022-00075-00002 Cultivo: - Agregado de la referencia del recinto.:0 Zona de la referencia del recinto.:0 Superficie solapada.:0,02 Id. Incid.:95944705

- 100400 Recinto con cultivo, variedad, régimen de explotación o uso Siggac no compatible con la operación solicitada (Anexo IV.I Cultivos y variedades elegibles para las Intervenciones. Orden de 28 de marzo de 2023).
 Ref:5256230 Recinto:29-080-022-00074-00013 Cultivo:919000 PITAYA-SIN VARIEDAD Regadío Uso:FY

- 100402 Recinto solicitado no forma parte de ningún organismo de control autorizado para la producción ecológica en Andalucía o fecha de inscripción posterior al plazo establecido (Anexo I. Criterios de Subvencionabilidad. Orden 28 de marzo de 2023).
 Ref:-1038307 Recinto:29-080-022-00074-00036 Cultivo:20000 BARBECHO TRADICIONAL-SIN VARIEDAD Regadío
 Ref:-1038772 Recinto:29-080-022-00074-00037 Cultivo:204009 CLEMENTINAS-COMUNA Regadío
 Ref:-1038297 Recinto:29-080-022-00074-00039 Cultivo:206001 NARANJO-LANE LATE Regadío
 Ref:-1038745 Recinto:29-080-022-00074-00039 Cultivo:206001 NARANJO-LANE LATE Regadío
 Ref:-1038767 Recinto:29-080-022-00074-00039 Cultivo:206001 NARANJO-LANE LATE Regadío
 Ref:-1038744 Recinto:29-080-022-00074-00039 Cultivo:207002 LIMONERO-FINO Regadío
 Ref:-1532817 Recinto:29-080-022-00075-00014 Cultivo:20000 BARBECHO TRADICIONAL-SIN VARIEDAD Regadío

- 100424 Solicita recinto que no está comprometido para la operación.
 Ref:5256230 Recinto:29-080-022-00074-00013 Cultivo:919000 PITAYA-SIN VARIEDAD Regadío
 Ref:-1038307 Recinto:29-080-022-00074-00036 Cultivo:20000 BARBECHO TRADICIONAL-SIN VARIEDAD Regadío
 Ref:-1038772 Recinto:29-080-022-00074-00037 Cultivo:204009 CLEMENTINAS-COMUNA Regadío
 Ref:-1038297 Recinto:29-080-022-00074-00039 Cultivo:206001 NARANJO-LANE LATE Regadío
 Ref:-1038745 Recinto:29-080-022-00074-00039 Cultivo:206001 NARANJO-LANE LATE Regadío
 Ref:-1038767 Recinto:29-080-022-00074-00039 Cultivo:206001 NARANJO-LANE LATE Regadío
 Ref:-1038744 Recinto:29-080-022-00074-00039 Cultivo:207002 LIMONERO-FINO Regadío
 Ref:-1532817 Recinto:29-080-022-00075-00014 Cultivo:20000 BARBECHO TRADICIONAL-SIN VARIEDAD Regadío

(1) Superficie declarada admisible ajustada con la superficie comprometida.
 (2) Factor de penalización valorando el alcance para el tipo de compromiso.

Puede verificar la integridad de una copia de este documento mediante la lectura del código QR adjunto o mediante el acceso a la dirección <https://ws050.juntadeandalucia.es/verificarFirma> indicando el código de VERIFICACIÓN

FIRMADO POR	JUAN JOSE SOLER GARCIA	FECHA	03/07/2024	
	ROCIO GUIJARRO MILLAN			
VERIFICACIÓN	Pk2jmWGPZXYL7RLHCHYYEGKUBFR96	PÁGINA	574/1071	

**APELLIDOS Y NOMBRE / RAZÓN SOCIAL**

JIMÉNEZ JIMÉNEZ MARÍA JOSÉ

NIF

***9134*

EXPEDIENTE

1166541

ANUALIDAD DE PAGO

1ª

IMPORTE POR ANUALIDAD

	2023	2024	2025	2026	2027
IMPORTE MÁXIMO SUBVENCIONABLE	400,04 €	400,04 €	400,04 €	400,04 €	400,04 €
IMPORTE MEDIO DE TRANSFERENCIA (€/ha)	216,24 €	216,24 €	216,24 €	216,24 €	216,24 €

RESUMEN DE UNIDADES

Cód	GRUPO DE PAGO	Sup. Dec. Admisible (ha)	Sup. Comprometida (ha)	Sup. ajustada compromiso (1) (ha)	% sobredec.	Sup. Propuesta (ha)	Importe Declarado	Importe Topado	Importe Propuesto	Importe tras sobredec.
432	FRUTALES SECANO	1,85		1,85	0,00	1,85	400,04	400,04	400,04	400,04
TOTAL		1,85	1,85	1,85		1,85	400,04	400,04	400,04	400,04

APLICACIÓN DE REDUCCIONES Y PENALIZACIONES

GRUPO DE PAGO	Importe Calculado	Importe prereduc.	Criterios de subvencionabilidad y compromisos	Presentación tardía	Omisión declaración	Condicionalidad	IMPORTE (Euros) PROPUESTO
FRUTALES SECANO	400,04	400,04	0,00	0,00	0,00	0,00	400,04
TOTAL	400,04	400,04					400,04

RESUMEN DE PAGOS

	IMPORTE (Euros)			
	PROPUESTO	FEADER (Eje 2)	MAPA	CAPADR
PROPUESTO	400,04	340,03	39,24	20,77

RECINTOS PROPUESTOS

REF.	REFERENCIA SIGPAC	CULTIVO	DESCRIPCIÓN CULTIVO	S/R	G.PAGO	PEND. MEDIA (%)	SUP. DEC. ADMISIBLE (ha)	SUP. COMPROM. (ha)	SUP. AJUSTADA COMPR.(1) (ha)	SUP. CONV. SIGPAC (ha)	SUP. CERTIE. (ha)	SUP. CAMPO (ha)	SUP. CAMPO DETER. CULT. DECLARADO (ha)	SUP. DEC. REDUCIDA (ha)	SUP. PROPUESTA (ha)
1700000006559710	29-030-004-00244-001	104024	ALMENDROS-MARCONA	S	432	60,60	0,26	0,26	0,26		0,26			0,26	0,26
1700000006559711	29-030-004-00252-003	104024	ALMENDROS-MARCONA	S	432	61,70	0,67	0,67	0,67		0,67			0,67	0,67
1700000006559712	29-030-005-00323-009	104024	ALMENDROS-MARCONA	S	432	46,70	0,44	0,44	0,44		0,44			0,44	0,44
1700000006559715	29-030-004-00252-028	104024	ALMENDROS-MARCONA	S	432	62,00	0,48	0,48	0,48		0,48			0,48	0,48

(1) Superficie declarada admisible ajustada con la superficie comprometida.

(2) Factor de penalización valorando el alcance para el tipo de compromiso.

Puede verificar la integridad de una copia de este documento mediante la lectura del código QR adjunto o mediante el acceso a la dirección <https://ws050.juntadeandalucia.es/verificarFirma> indicando el código de VERIFICACIÓN

FIRMADO POR

JUAN JOSE SOLER GARCIA

FECHA

03/07/2024

ROCIO GUIJARRO MILLAN

VERIFICACIÓN

Pk2jmWGPZXYL7RLHCHYYEGKUBFR96

PÁGINA

575/1071



**APELLIDOS Y NOMBRE / RAZÓN SOCIAL**

JIMENEZ MAESSES CRISTOBAL

NIF

***9312*

EXPEDIENTE

1018575

ANUALIDAD DE PAGO

1ª

IMPORTE POR ANUALIDAD

	2023	2024	2025	2026	2027
IMPORTE MÁXIMO SUBVENCIONABLE	2.516,26 €	2.516,26 €	2.516,26 €	2.516,26 €	2.516,26 €
IMPORTE MEDIO DE TRANSFERENCIA (€/ha)	220,15 €	220,15 €	220,15 €	220,15 €	220,15 €

RESUMEN DE UNIDADES

Cód	GRUPO DE PAGO	Sup. Dec. Admisible (ha)	Sup. Comprometida (ha)	Sup. ajustada compromiso (1) (ha)	% sobredec.	Sup. Propuesta (ha)	Importe Declarado	Importe Topado	Importe Propuesto	Importe tras sobredec.
429	OLIVAR	1,41		1,41	0,00	1,41	349,54	349,54	349,54	349,54
432	FRUTALES SECANO	10,10		10,02	0,00	10,02	2.166,72	2.166,72	2.166,72	2.166,72
TOTAL		11,51	11,43	11,43		11,43	2.516,26	2.516,26	2.516,26	2.516,26

APLICACIÓN DE REDUCCIONES Y PENALIZACIONES

GRUPO DE PAGO	Importe Calculado	Importe prereduc.	Criterios de subvencionabilidad y compromisos	Presentación tardía	Omisión declaración	Condicionalidad	IMPORTE (Euros)
							PROPUESTO
FRUTALES SECANO	2.166,72	2.166,72	0,00	0,00	0,00	0,00	2.166,72
OLIVAR	349,54	349,54	0,00	0,00	0,00	0,00	349,54
TOTAL	2.516,26	2.516,26					2.516,26

RESUMEN DE PAGOS

PROPUESTO	IMPORTE (Euros)			
	PROPUESTO	FEADER (Eje 2)	MAPA	CAPADR
PROPUESTO	2.516,26	2.138,82	246,85	130,59

(1) Superficie declarada admisible ajustada con la superficie comprometida.

(2) Factor de penalización valorando el alcance para el tipo de compromiso.

Puede verificar la integridad de una copia de este documento mediante la lectura del código QR adjunto o mediante el acceso a la dirección <https://ws050.juntadeandalucia.es/verificarFirma> indicando el código de VERIFICACIÓN

FIRMADO POR	JUAN JOSE SOLER GARCIA	FECHA	03/07/2024	
	ROCIO GUIJARRO MILLAN			
VERIFICACIÓN	Pk2jmWGPZXYL7RLHCHYYEGKUBFR96	PÁGINA	576/1071	



RECINTOS PROPUESTOS

REF.	REFERENCIA SIGPAC	CULTIVO	DESCRIPCIÓN CULTIVO	S/R	G.PAGO	PEND. MEDIA (%)	SUP. DEC. ADMISIBLE (ha)	SUP. COMPROM. (ha)	SUP. AJUSTADA COMPR.(1) (ha)	SUP. CONV. SIGPAC (ha)	SUP. CERTIF. (ha)	SUP. CAMPO (ha)	SUP. CAMPO DECLARADO (ha)	SUP. DEC. REDUCIDA (ha)	SUP. PROPUESTA (ha)
-1331526	29-012-008-00529-011	101021	OLIVAR-ALOREÑA	S	429	43,10	0,14	0,14	0,14		0,14			0,14	0,14
-1331520	29-012-008-00529-012	101021	OLIVAR-ALOREÑA	S	429	50,30	0,29	0,29	0,29		0,29			0,29	0,29
-22013	29-012-008-00604-004	101021	OLIVAR-ALOREÑA	S	429	42,10	0,57	0,57	0,57		0,57			0,57	0,57
6833472	29-012-008-00674-002	101024	OLIVAR-AMFISIS	S	429	56,70	0,15	0,15	0,15		0,15			0,15	0,15
6833475	29-012-008-00593-005	101021	OLIVAR-ALOREÑA	S	429	52,00	0,12	0,12	0,12		0,12			0,12	0,12
6833481	29-012-008-00647-004	101021	OLIVAR-ALOREÑA	S	429	64,70	0,04	0,04	0,04		0,04			0,04	0,04
6833483	29-012-008-00530-012	101021	OLIVAR-ALOREÑA	S	429	43,70	0,04	0,04	0,04		0,04			0,04	0,04
170000003531210	29-012-008-00598-003	101021	OLIVAR-ALOREÑA	S	429	49,20	0,03	0,03	0,03		0,03			0,03	0,03
170000003531216	29-012-008-00599-009	101021	OLIVAR-ALOREÑA	S	429	54,80	0,03	0,03	0,03		0,03			0,03	0,03
6833340	29-012-008-00529-006	104024	ALMENDROS-MARCONA	S	432	48,00	0,02	0,02	0,02		0,02			0,02	0,02
6833366	29-012-008-00530-007	104024	ALMENDROS-MARCONA	S	432	47,40	0,13	0,13	0,13		0,13			0,13	0,13
6833367	29-012-008-00530-008	104024	ALMENDROS-MARCONA	S	432	64,30	0,34	0,34	0,34		0,34			0,34	0,34
6833461	29-012-008-00645-001	104024	ALMENDROS-MARCONA	S	432	41,40	0,47	0,47	0,47		0,47			0,47	0,47
6833462	29-012-008-00645-004	104024	ALMENDROS-MARCONA	S	432	37,40	0,35	0,35	0,35		0,35			0,35	0,35
6833463	29-012-008-00645-003	104024	ALMENDROS-MARCONA	S	432	42,60	0,11	0,11	0,11		0,11			0,11	0,11
6833464	29-012-008-00647-002	104024	ALMENDROS-MARCONA	S	432	55,70	0,13	0,13	0,13		0,13			0,13	0,13
6833466	29-012-008-00596-001	104024	ALMENDROS-MARCONA	S	432	43,50	0,42	0,42	0,42		0,42			0,42	0,42
6833467	29-012-008-00597-001	104024	ALMENDROS-MARCONA	S	432	57,30	0,05	0,05	0,05		0,05			0,05	0,05
6833468	29-012-008-00596-002	104024	ALMENDROS-MARCONA	S	432	48,80	0,19	0,11	0,11		0,11			0,11	0,11
6833470	29-012-008-00597-002	104024	ALMENDROS-MARCONA	S	432	56,40	0,01	0,01	0,01		0,01			0,01	0,01
6833474	29-012-008-00674-001	104024	ALMENDROS-MARCONA	S	432	45,00	0,47	0,47	0,47		0,47			0,47	0,47
6833477	29-012-008-00593-004	104024	ALMENDROS-MARCONA	S	432	46,30	0,04	0,04	0,04		0,04			0,04	0,04
6833479	29-012-008-00595-002	104024	ALMENDROS-MARCONA	S	432	45,20	0,11	0,11	0,11		0,11			0,11	0,11
6833480	29-012-008-00595-001	104024	ALMENDROS-MARCONA	S	432	50,50	0,18	0,18	0,18		0,18			0,18	0,18
6833482	29-012-008-00647-003	104024	ALMENDROS-MARCONA	S	432	56,00	0,08	0,08	0,08		0,08			0,08	0,08
6833484	29-012-008-00667-001	104024	ALMENDROS-MARCONA	S	432	52,90	0,19	0,19	0,19		0,19			0,19	0,19
6833485	29-012-008-00650-001	104024	ALMENDROS-MARCONA	S	432	52,90	0,21	0,21	0,21		0,21			0,21	0,21
6833487	29-012-008-00671-001	104024	ALMENDROS-MARCONA	S	432	60,20	0,11	0,11	0,11		0,11			0,11	0,11
170000003531219	29-012-008-00520-002	104024	ALMENDROS-MARCONA	S	432	51,10	0,02	0,02	0,02		0,02			0,02	0,02
170000003531220	29-012-008-00529-002	104024	ALMENDROS-MARCONA	S	432	50,90	2,67	2,67	2,67		2,67			2,67	2,67
170000003531222	29-012-008-00594-001	104024	ALMENDROS-MARCONA	S	432	48,10	0,47	0,47	0,47		0,47			0,47	0,47
170000003531225	29-012-008-00668-001	104024	ALMENDROS-MARCONA	S	432	50,90	0,28	0,28	0,28		0,28			0,28	0,28
170000003531226	29-012-008-00673-001	104024	ALMENDROS-MARCONA	S	432	58,90	0,52	0,52	0,52		0,52			0,52	0,52
170000003531234	29-012-008-00530-001	104024	ALMENDROS-MARCONA	S	432	55,70	0,67	0,67	0,67		0,67			0,67	0,67
170000003531235	29-012-008-00599-001	104024	ALMENDROS-MARCONA	S	432	53,20	0,97	0,97	0,97		0,97			0,97	0,97
170000003531236	29-012-008-00600-001	104024	ALMENDROS-MARCONA	S	432	59,40	0,13	0,13	0,13		0,13			0,13	0,13
170000003531237	29-012-008-00601-001	104024	ALMENDROS-MARCONA	S	432	58,90	0,10	0,10	0,10		0,10			0,10	0,10
170000003531238	29-012-008-00593-001	104024	ALMENDROS-MARCONA	S	432	50,10	0,51	0,51	0,51		0,51			0,51	0,51
170000003531248	29-012-008-00649-001	104024	ALMENDROS-MARCONA	S	432	50,30	0,15	0,15	0,15		0,15			0,15	0,15

(1) Superficie declarada admisible ajustada con la superficie comprometida.
 (2) Factor de penalización valorando el alcance para el tipo de compromiso.

Puede verificar la integridad de una copia de este documento mediante la lectura del código QR adjunto o mediante el acceso a la dirección <https://ws050.juntadeandalucia.es/verificarFirma> indicando el código de VERIFICACIÓN

FIRMADO POR	JUAN JOSE SOLER GARCIA	FECHA	03/07/2024	
	ROCIO GUIJARRO MILLAN			
VERIFICACIÓN	Pk2jmWGPZXYL7RLHCHYYEGKUBFR96	PÁGINA	577/1071	



APELLIDOS Y NOMBRE / RAZÓN SOCIAL
JIMENEZ MARMOLEJO MARIA DEL CARMEN
IMPORTE POR ANUALIDAD

NIF
***9952*

EXPEDIENTE
1153611

ANUALIDAD DE PAGO
1ª

	2023	2024	2025	2026	2027
IMPORTE MÁXIMO SUBVENCIONABLE	2.531,06 €	2.531,06 €	2.531,06 €	2.531,06 €	2.531,06 €
IMPORTE MEDIO DE TRANSFERENCIA (€/ha)	247,90 €	247,90 €	247,90 €	247,90 €	247,90 €

RESUMEN DE UNIDADES

Cód	GRUPO DE PAGO	Sup. Dec. Admisible (ha)	Sup. Comprometida (ha)	Sup. ajustada compromiso (I) (ha)	% sobredec.	Sup. Propuesta (ha)	Importe Declarado	Importe Topado	Importe Propuesto	Importe tras sobredec.
429	OLIVAR	10,21		10,21	0,00	10,21	2.531,06	2.531,06	2.531,06	2.531,06
TOTAL		10,21	10,21	10,21		10,21	2.531,06	2.531,06	2.531,06	2.531,06

APLICACIÓN DE REDUCCIONES Y PENALIZACIONES

GRUPO DE PAGO	Importe Calculado	Importe prereduc.	Criterios de subvencionabilidad y compromisos	Presentación tardía	Omisión declaración	Condicionalidad	IMPORTE (Euros) PROPUESTO
OLIVAR	2.531,06	2.531,06	0,00	0,00	0,00	0,00	2.531,06
TOTAL	2.531,06	2.531,06					2.531,06

RESUMEN DE PAGOS

	IMPORTE (Euros)			
	PROPUESTO	FEADER (Eje 2)	MAPA	CAPADR
PROPUESTO	2.531,06	2.151,40	248,30	131,36

RECINTOS PROPUESTOS

REF.	REFERENCIA SIGPAC	CULTIVO	DESCRIPCIÓN CULTIVO	S/R	G.PAGO	PEND. MEDIA (%)	SUP. DEC. ADMISIBLE (ha)	SUP. COMPROM. (ha)	SUP. AJUSTADA COMPR.(I) (ha)	SUP. CONV. SIGPAC (ha)	SUP. CERTIE. (ha)	SUP. CAMPO (ha)	SUP. CAMPO DETER. CULT. DECLARADO (ha)	SUP. DEC. REDUCIDA (ha)	SUP. PROPUESTA (ha)
1700000004553113	29-031-002-00064-001	101138	OLIVAR-HOJIBLANCA	S	429	18,90	0,88	0,88	0,88		0,88			0,88	0,88
1700000004553114	29-031-006-00134-002	101138	OLIVAR-HOJIBLANCA	S	429	18,60	1,27	1,27	1,27		1,27			1,27	1,27
1700000004553115	29-031-008-00009-001	101138	OLIVAR-HOJIBLANCA	S	429	22,00	5,55	5,55	5,55		5,55			5,55	5,55
1700000004553116	29-031-008-00056-002	101138	OLIVAR-HOJIBLANCA	S	429	22,80	2,51	2,51	2,51		2,51			2,51	2,51

(1) Superficie declarada admisible ajustada con la superficie comprometida.
(2) Factor de penalización valorando el alcance para el tipo de compromiso.

Puede verificar la integridad de una copia de este documento mediante la lectura del código QR adjunto o mediante el acceso a la dirección <https://ws050.juntadeandalucia.es/verificarFirma> indicando el código de VERIFICACIÓN

FIRMADO POR	JUAN JOSE SOLER GARCIA	FECHA	03/07/2024	
	ROCIO GUIJARRO MILLAN			
VERIFICACIÓN	Pk2jmWGPZXYL7RLHCHYYEGKUBFR96	PÁGINA	578/1071	



APELLIDOS Y NOMBRE / RAZÓN SOCIAL **NIF** **EXPEDIENTE** **ANUALIDAD DE PAGO**
 JIMENEZ MORA JUAN ****3193* 1009010 1ª

IMPORTE POR ANUALIDAD

	2023	2024	2025	2026	2027
IMPORTE MÁXIMO SUBVENCIONABLE	897,40 €	897,40 €	897,40 €	897,40 €	897,40 €
IMPORTE MEDIO DE TRANSFERENCIA (€/ha)	247,90 €	247,90 €	247,90 €	247,90 €	247,90 €

RESUMEN DE UNIDADES

Cód	GRUPO DE PAGO	Sup. Dec. Admisible (ha)	Sup. Comprometida (ha)	Sup. ajustada compromiso (1) (ha)	% sobredec.	Sup. Propuesta (ha)	Importe Declarado	Importe Topado	Importe Propuesto	Importe tras sobredec.
429	OLIVAR	3,62		3,62	0,00	3,62	897,40	897,40	897,40	897,40
TOTAL		3,62	3,62	3,62		3,62	897,40	897,40	897,40	897,40

APLICACIÓN DE REDUCCIONES Y PENALIZACIONES

GRUPO DE PAGO	Importe Calculado	Importe prereduc.	Criterios de subvencionabilidad y compromisos	Presentación tardía	Omisión declaración	Condicionalidad	IMPORTE (Euros) PROPUESTO
OLIVAR	897,40	897,40	0,00	0,00	0,00	0,00	897,40
TOTAL	897,40	897,40					897,40

RESUMEN DE PAGOS

	IMPORTE (Euros)			
	PROPUESTO	FEADER (Eje 2)	MAPA	CAPADR
PROPUESTO	897,40	762,79	88,03	46,58

RECINTOS PROPUESTOS

REF.	REFERENCIA SIGPAC	CULTIVO	DESCRIPCIÓN CULTIVO	S/R	G.PAGO	PEND. MEDIA (%)	SUP. DEC. ADMISIBLE (ha)	SUP. COMPROM. (ha)	SUP. AJUSTADA COMPROM. (1) (ha)	SUP. CONV. SIGPAC (ha)	SUP. CERTIE. (ha)	SUP. CAMPO (ha)	SUP. CAMPO DETER. CULT. DECLARADO (ha)	SUP. DEC. REDUCIDA (ha)	SUP. PROPUESTA (ha)
1700000002298888	29-031-018-00242-001	101138	OLIVAR-HOJIBLANCA	S	429	19,20	2,43	2,43	2,43		2,43			2,43	2,43
1700000002298889	29-031-018-00244-001	101138	OLIVAR-HOJIBLANCA	S	429	21,30	1,19	1,19	1,19		1,19			1,19	1,19

(1) Superficie declarada admisible ajustada con la superficie comprometida.
 (2) Factor de penalización valorando el alcance para el tipo de compromiso.

Puede verificar la integridad de una copia de este documento mediante la lectura del código QR adjunto o mediante el acceso a la dirección <https://ws050.juntadeandalucia.es/verificarFirma> indicando el código de VERIFICACIÓN

FIRMADO POR	JUAN JOSE SOLER GARCIA	FECHA	03/07/2024	
	ROCIO GUIJARRO MILLAN			
VERIFICACIÓN	Pk2jmWGPZXYL7RLHCHYYEGKUBFR96	PÁGINA	579/1071	

**APELLIDOS Y NOMBRE / RAZÓN SOCIAL**

JIMENEZ NARANJO CRISTOBAL

NIF

****3543*

EXPEDIENTE

1237171

ANUALIDAD DE PAGO

1ª

IMPORTE POR ANUALIDAD

	2023	2024	2025	2026	2027
IMPORTE MÁXIMO SUBVENCIONABLE	6.161,25 €	6.161,25 €	6.161,25 €	6.161,25 €	6.161,25 €
IMPORTE MEDIO DE TRANSFERENCIA (€/ha)	82,15 €	82,15 €	82,15 €	82,15 €	82,15 €

RESUMEN DE UNIDADES

Cód	GRUPO DE PAGO	Sup. Admisible (ha)	Sup. Comprometida (ha)	Sup. ajustada compromiso (I) (ha)	% sobredec.	Sup. Propuesta (ha)	Importe Declarado	Importe Topado	Importe Propuesto	Importe tras sobredec.
428	PASTOS ASOCIADOS A GANADERÍA ECOLÓGICA	309,36		75,00	0,00	75,00	6.161,25	6.161,25	6.161,25	6.161,25
TOTAL		309,36	75,00	75,00		75,00	6.161,25	6.161,25	6.161,25	6.161,25

APLICACIÓN DE REDUCCIONES Y PENALIZACIONES

GRUPO DE PAGO	Importe Calculado	Importe prereduc.	Criterios de subvencionabilidad y compromisos	Presentación tardía	Omisión declaración	Condicionabilidad	IMPORTE (Euros) PROPUESTO
PASTOS ASOCIADOS A GANADERÍA	6.161,25	6.161,25	0,00	0,00	1,00	0,00	6.099,64
TOTAL	6.161,25	6.161,25					6.099,64

RESUMEN DE PAGOS

	IMPORTE (Euros)			
	PROPUESTO	FEADER (Eje 2)	MAPA	CAPADR
PROPUESTO	6.099,64	5.184,69	598,37	316,58

RECINTOS PROPUESTOS

REF.	REFERENCIA SIGPAC	CULTIVO DESCRIPCIÓN CULTIVO	S/R	G.PAGO	PEND. MEDIA (%)	SUP. DEC. ADMISIBLE (ha)	SUP. COMPROM. (ha)	SUP. AJUSTADA COMPR.(I) (ha)	SUP. CONV. SIGPAC (ha)	SUP. CERTIF. (ha)	SUP. CAMPO (ha)	SUP. CAMPO DETER. CULT. DECLARADO (ha)	SUP. DEC. REDUCIDA (ha)	SUP. PROPUESTA (ha)
1700000006606301	29-037-002-00008-001	62000 PASTOS PERMANENTES DE 5 O MAS AÑOS-SIN VARIEDAD	S	428	42,70	123,12	123,12	123,12		134,16			123,12	123,12
1700000006606306	29-084-003-00099-001	62000 PASTOS PERMANENTES DE 5 O MAS AÑOS-SIN VARIEDAD	S	428	11,60	0,51	0,34	0,34		0,34			0,34	0,34
1700000006606307	29-084-003-00099-002	62000 PASTOS PERMANENTES DE 5 O MAS AÑOS-SIN VARIEDAD	S	428	18,90	0,91	0,46	0,46		0,46			0,46	0,46
1700000006606317	29-084-003-00110-004	62000 PASTOS PERMANENTES DE 5 O MAS AÑOS-SIN VARIEDAD	S	428	37,90	4,44	4,44	4,44		16,22			4,44	4,44
1700000006606319	29-084-003-00110-005	62000 PASTOS PERMANENTES DE 5 O MAS AÑOS-SIN VARIEDAD	S	428	31,00	11,31	11,31	11,31		14,35			11,31	11,31
1700000006606325	29-084-003-00338-002	62000 PASTOS PERMANENTES DE 5 O MAS AÑOS-SIN VARIEDAD	S	428	24,30	2,43	2,43	2,43		2,43			2,43	2,43
1700000006606326	29-084-003-00341-004	62000 PASTOS PERMANENTES DE 5 O MAS AÑOS-SIN VARIEDAD	S	428	20,10	1,15	1,15	1,15		1,35			1,15	1,15
1700000006606327	29-084-003-00340-001	62000 PASTOS PERMANENTES DE 5 O MAS AÑOS-SIN VARIEDAD	S	428	51,40	6,82	6,82	6,82		10,49			6,82	6,82
1700000006606328	29-084-003-00341-001	62000 PASTOS PERMANENTES DE 5 O MAS AÑOS-SIN VARIEDAD	S	428	37,10	31,31	31,31	31,31		36,84			31,31	31,31
1700000006606330	29-084-003-00337-001	62000 PASTOS PERMANENTES DE 5 O MAS AÑOS-SIN VARIEDAD	S	428	34,20	83,56	53,78	53,78		53,78			53,78	53,78
1700000006606333	29-084-003-00337-008	62000 PASTOS PERMANENTES DE 5 O MAS AÑOS-SIN VARIEDAD	S	428	60,00	3,41	3,41	3,41		5,25			3,41	3,41
1700000006606334	29-084-003-00337-007	62000 PASTOS PERMANENTES DE 5 O MAS AÑOS-SIN VARIEDAD	S	428	44,30	7,47	7,47	7,47		8,79			7,47	7,47
1700000006606336	29-084-003-00345-002	62000 PASTOS PERMANENTES DE 5 O MAS AÑOS-SIN VARIEDAD	S	428	28,20	2,05	2,05	2,05		2,05			2,05	2,05
1700000006606338	29-084-003-00108-001	62000 PASTOS PERMANENTES DE 5 O MAS AÑOS-SIN VARIEDAD	S	428	26,40	3,14	3,14	3,14		7,89			3,14	3,14
1700000006606340	29-084-003-00342-001	62000 PASTOS PERMANENTES DE 5 O MAS AÑOS-SIN VARIEDAD	S	428	20,10	1,22	1,22	1,22		1,44			1,22	1,22
1700000006606341	29-084-003-00342-002	62000 PASTOS PERMANENTES DE 5 O MAS AÑOS-SIN VARIEDAD	S	428	26,70	17,96	17,96	17,96		23,95			17,96	17,96
1700000006606343	29-084-003-00341-005	62000 PASTOS PERMANENTES DE 5 O MAS AÑOS-SIN VARIEDAD	S	428	20,90	8,45	8,45	8,45		9,94			8,45	8,45
1700000006606344	29-084-003-00342-006	62000 PASTOS PERMANENTES DE 5 O MAS AÑOS-SIN VARIEDAD	S	428	41,00	0,10	0,10	0,10		0,19			0,10	0,10

(1) Superficie declarada admisible ajustada con la superficie comprometida.

(2) Factor de penalización valorando el alcance para el tipo de compromiso.

Puede verificar la integridad de una copia de este documento mediante la lectura del código QR adjunto o mediante el acceso a la dirección <https://ws050.juntadeandalucia.es/verificarFirma> indicando el código de VERIFICACIÓN

FIRMADO POR	JUAN JOSE SOLER GARCIA	FECHA	03/07/2024	
	ROCIO GUIJARRO MILLAN			
VERIFICACIÓN	Pk2jmWGPZXRyL7RLHCHYYEGKUBFR96	PÁGINA	580/1071	



INCIDENCIAS

INCIDENCIA DESCRIPCIÓN

- 242 Recinto pendiente de acreditación de titularidad.
 Ref:-562210 Recinto:29-037-002-00007-00001 Cultivo:62000 PASTOS PERMANENTES DE 5 O MAS AÑOS-SIN VARIEDAD Secano
 Ref:170000006606298 Recinto:29-084-003-00103-00001 Cultivo:62000 PASTOS PERMANENTES DE 5 O MAS AÑOS-SIN VARIEDAD Secano
 Ref:170000006606332 Recinto:29-084-003-00103-00002 Cultivo:62000 PASTOS PERMANENTES DE 5 O MAS AÑOS-SIN VARIEDAD Secano
 Ref:-1586928 Recinto:29-084-003-00129-00001 Cultivo:62000 PASTOS PERMANENTES DE 5 O MAS AÑOS-SIN VARIEDAD Secano
 Ref:170000006606292 Recinto:29-084-003-00130-00008 Cultivo:62000 PASTOS PERMANENTES DE 5 O MAS AÑOS-SIN VARIEDAD Secano
- 256 Solicitud con recintos no declarados en campaña actual con una reducción por omisión de superficie superior al 3%
 CÓDIGO PARA EL PORCENTAJE DE REDUCCIÓN POR OMISIÓN QUE CORRESPONDE A LA SOLICITUD:1
- 100402 Recinto solicitado no forma parte de ningún organismo de control autorizado para la producción ecológica en Andalucía o fecha de inscripción posterior al plazo establecido (Anexo I. Criterios de Subvencionabilidad. Orden 28 de marzo de 2023).
 Ref:-562210 Recinto:29-037-002-00007-00001 Cultivo:62000 PASTOS PERMANENTES DE 5 O MAS AÑOS-SIN VARIEDAD Secano
 Ref:-1587051 Recinto:29-084-003-00093-00001 Cultivo:62000 PASTOS PERMANENTES DE 5 O MAS AÑOS-SIN VARIEDAD Secano
 Ref:4233200 Recinto:29-084-003-00093-00005 Cultivo:62000 PASTOS PERMANENTES DE 5 O MAS AÑOS-SIN VARIEDAD Secano
 Ref:-182740 Recinto:29-084-003-00095-00002 Cultivo:62000 PASTOS PERMANENTES DE 5 O MAS AÑOS-SIN VARIEDAD Secano
 Ref:-182775 Recinto:29-084-003-00096-00002 Cultivo:62000 PASTOS PERMANENTES DE 5 O MAS AÑOS-SIN VARIEDAD Secano
 Ref:-465123 Recinto:29-084-003-00097-00001 Cultivo:62000 PASTOS PERMANENTES DE 5 O MAS AÑOS-SIN VARIEDAD Secano
 Ref:-182686 Recinto:29-084-003-00097-00004 Cultivo:62000 PASTOS PERMANENTES DE 5 O MAS AÑOS-SIN VARIEDAD Secano
 Ref:-465179 Recinto:29-084-003-00097-00008 Cultivo:63000 PASTOS DE MENOS DE 5 AÑOS-SIN VARIEDAD Secano
 Ref:-1616520 Recinto:29-084-003-00126-00002 Cultivo:62000 PASTOS PERMANENTES DE 5 O MAS AÑOS-SIN VARIEDAD Secano
 Ref:-1616521 Recinto:29-084-003-00127-00001 Cultivo:62000 PASTOS PERMANENTES DE 5 O MAS AÑOS-SIN VARIEDAD Secano
 Ref:4233431 Recinto:29-084-003-00306-00001 Cultivo:62000 PASTOS PERMANENTES DE 5 O MAS AÑOS-SIN VARIEDAD Secano
 Ref:4233230 Recinto:29-084-003-00307-00001 Cultivo:62000 PASTOS PERMANENTES DE 5 O MAS AÑOS-SIN VARIEDAD Secano
 Ref:-182677 Recinto:29-084-003-00319-00002 Cultivo:62000 PASTOS PERMANENTES DE 5 O MAS AÑOS-SIN VARIEDAD Secano
 Ref:-1587070 Recinto:29-084-003-00337-00003 Cultivo:62000 PASTOS PERMANENTES DE 5 O MAS AÑOS-SIN VARIEDAD Secano
- 100407 Explotación solicitada no forma parte de ningún organismo de control autorizado para la producción ecológica en Andalucía o fecha de inscripción posterior al plazo establecido (Anexo I. Criterios de Subvencionabilidad. Orden 28 de marzo de 2023).
 Explotación:ES290840000172 Especie:BOVINA
 Explotación:ES290840000941 Especie:BOVINA
- 100410 Recinto no admisible por pertenecer a una explotación ganadera No admisible (Artículo 10 de la Orden de 28 de marzo de 2023).
 Ref:170000006606299 Recinto:29-084-003-00100-00001 Cultivo:62000 PASTOS PERMANENTES DE 5 O MAS AÑOS-SIN VARIEDAD Secano Explotación:ES290840000172
 Ref:170000006606335 Recinto:29-084-003-00101-00001 Cultivo:62000 PASTOS PERMANENTES DE 5 O MAS AÑOS-SIN VARIEDAD Secano Explotación:ES290840000172
 Ref:170000006606323 Recinto:29-084-003-00102-00001 Cultivo:62000 PASTOS PERMANENTES DE 5 O MAS AÑOS-SIN VARIEDAD Secano Explotación:ES290840000172
 Ref:170000006606296 Recinto:29-084-003-00104-00001 Cultivo:62000 PASTOS PERMANENTES DE 5 O MAS AÑOS-SIN VARIEDAD Secano Explotación:ES290840000172
 Ref:170000006606324 Recinto:29-084-003-00105-00001 Cultivo:62000 PASTOS PERMANENTES DE 5 O MAS AÑOS-SIN VARIEDAD Secano Explotación:ES290840000172
 Ref:-1586970 Recinto:29-084-003-00105-00002 Cultivo:62000 PASTOS PERMANENTES DE 5 O MAS AÑOS-SIN VARIEDAD Secano Explotación:ES290840000172
 Ref:170000006606297 Recinto:29-084-003-00106-00001 Cultivo:62000 PASTOS PERMANENTES DE 5 O MAS AÑOS-SIN VARIEDAD Secano Explotación:ES290840000172
 Ref:-1586939 Recinto:29-084-003-00107-00001 Cultivo:62000 PASTOS PERMANENTES DE 5 O MAS AÑOS-SIN VARIEDAD Secano Explotación:ES290840000172
- 100411 Recinto no admisible por no estar asociado en SIGGAN a una explotación ganadera admisible (Artículo 10 de la Orden de 28 de marzo de 2023).
 Ref:-1587051 Recinto:29-084-003-00093-00001 Cultivo:62000 PASTOS PERMANENTES DE 5 O MAS AÑOS-SIN VARIEDAD Secano
 Ref:170000006606316 Recinto:29-084-003-00113-00001 Cultivo:62000 PASTOS PERMANENTES DE 5 O MAS AÑOS-SIN VARIEDAD Secano
 Ref:-1616520 Recinto:29-084-003-00126-00002 Cultivo:62000 PASTOS PERMANENTES DE 5 O MAS AÑOS-SIN VARIEDAD Secano
 Ref:-1616521 Recinto:29-084-003-00127-00001 Cultivo:62000 PASTOS PERMANENTES DE 5 O MAS AÑOS-SIN VARIEDAD Secano

(1) Superficie declarada admisible ajustada con la superficie comprometida.
 (2) Factor de penalización valorando el alcance para el tipo de compromiso.

Puede verificar la integridad de una copia de este documento mediante la lectura del código QR adjunto o mediante el acceso a la dirección <https://ws050.juntadeandalucia.es/verificarFirma> indicando el código de VERIFICACIÓN

FIRMADO POR	JUAN JOSE SOLER GARCIA	FECHA	03/07/2024	
	ROCIO GUIJARRO MILLAN			
VERIFICACIÓN	Pk2jmWGPZXRYL7RLHCHYYEGKUBFR96	PÁGINA	581/1071	

**INCIDENCIAS****INCIDENCIA DESCRIPCIÓN**

- Ref:170000006606286 Recinto:29-084-003-00128-00002 Cultivo:62000 PASTOS PERMANENTES DE 5 O MAS AÑOS-SIN VARIEDAD Secano
- Ref:-1586928 Recinto:29-084-003-00129-00001 Cultivo:62000 PASTOS PERMANENTES DE 5 O MAS AÑOS-SIN VARIEDAD Secano
- Ref:170000006606292 Recinto:29-084-003-00130-00008 Cultivo:62000 PASTOS PERMANENTES DE 5 O MAS AÑOS-SIN VARIEDAD Secano
- Ref:-1587070 Recinto:29-084-003-00337-00003 Cultivo:62000 PASTOS PERMANENTES DE 5 O MAS AÑOS-SIN VARIEDAD Secano
- 100424 Solicita recinto que no está comprometido para la operación.
- Ref:-562210 Recinto:29-037-002-00007-00001 Cultivo:62000 PASTOS PERMANENTES DE 5 O MAS AÑOS-SIN VARIEDAD Secano
- Ref:-1587051 Recinto:29-084-003-00093-00001 Cultivo:62000 PASTOS PERMANENTES DE 5 O MAS AÑOS-SIN VARIEDAD Secano
- Ref:4233200 Recinto:29-084-003-00093-00005 Cultivo:62000 PASTOS PERMANENTES DE 5 O MAS AÑOS-SIN VARIEDAD Secano
- Ref:-182740 Recinto:29-084-003-00095-00002 Cultivo:62000 PASTOS PERMANENTES DE 5 O MAS AÑOS-SIN VARIEDAD Secano
- Ref:-182775 Recinto:29-084-003-00096-00002 Cultivo:62000 PASTOS PERMANENTES DE 5 O MAS AÑOS-SIN VARIEDAD Secano
- Ref:-465123 Recinto:29-084-003-00097-00001 Cultivo:62000 PASTOS PERMANENTES DE 5 O MAS AÑOS-SIN VARIEDAD Secano
- Ref:-182686 Recinto:29-084-003-00097-00004 Cultivo:62000 PASTOS PERMANENTES DE 5 O MAS AÑOS-SIN VARIEDAD Secano
- Ref:-465179 Recinto:29-084-003-00097-00008 Cultivo:63000 PASTOS DE MENOS DE 5 AÑOS-SIN VARIEDAD Secano
- Ref:170000006606299 Recinto:29-084-003-00100-00001 Cultivo:62000 PASTOS PERMANENTES DE 5 O MAS AÑOS-SIN VARIEDAD Secano
- Ref:170000006606335 Recinto:29-084-003-00101-00001 Cultivo:62000 PASTOS PERMANENTES DE 5 O MAS AÑOS-SIN VARIEDAD Secano
- Ref:170000006606323 Recinto:29-084-003-00102-00001 Cultivo:62000 PASTOS PERMANENTES DE 5 O MAS AÑOS-SIN VARIEDAD Secano
- Ref:170000006606298 Recinto:29-084-003-00103-00001 Cultivo:62000 PASTOS PERMANENTES DE 5 O MAS AÑOS-SIN VARIEDAD Secano
- Ref:170000006606332 Recinto:29-084-003-00103-00002 Cultivo:62000 PASTOS PERMANENTES DE 5 O MAS AÑOS-SIN VARIEDAD Secano
- Ref:170000006606296 Recinto:29-084-003-00104-00001 Cultivo:62000 PASTOS PERMANENTES DE 5 O MAS AÑOS-SIN VARIEDAD Secano
- Ref:170000006606324 Recinto:29-084-003-00105-00001 Cultivo:62000 PASTOS PERMANENTES DE 5 O MAS AÑOS-SIN VARIEDAD Secano
- Ref:-1586970 Recinto:29-084-003-00105-00002 Cultivo:62000 PASTOS PERMANENTES DE 5 O MAS AÑOS-SIN VARIEDAD Secano
- Ref:170000006606297 Recinto:29-084-003-00106-00001 Cultivo:62000 PASTOS PERMANENTES DE 5 O MAS AÑOS-SIN VARIEDAD Secano
- Ref:-1586939 Recinto:29-084-003-00107-00001 Cultivo:62000 PASTOS PERMANENTES DE 5 O MAS AÑOS-SIN VARIEDAD Secano
- Ref:170000006606316 Recinto:29-084-003-00113-00001 Cultivo:62000 PASTOS PERMANENTES DE 5 O MAS AÑOS-SIN VARIEDAD Secano
- Ref:-1616520 Recinto:29-084-003-00126-00002 Cultivo:62000 PASTOS PERMANENTES DE 5 O MAS AÑOS-SIN VARIEDAD Secano
- Ref:-1616521 Recinto:29-084-003-00127-00001 Cultivo:62000 PASTOS PERMANENTES DE 5 O MAS AÑOS-SIN VARIEDAD Secano
- Ref:170000006606286 Recinto:29-084-003-00128-00002 Cultivo:62000 PASTOS PERMANENTES DE 5 O MAS AÑOS-SIN VARIEDAD Secano
- Ref:-1586928 Recinto:29-084-003-00129-00001 Cultivo:62000 PASTOS PERMANENTES DE 5 O MAS AÑOS-SIN VARIEDAD Secano
- Ref:170000006606292 Recinto:29-084-003-00130-00008 Cultivo:62000 PASTOS PERMANENTES DE 5 O MAS AÑOS-SIN VARIEDAD Secano
- Ref:4233431 Recinto:29-084-003-00306-00001 Cultivo:62000 PASTOS PERMANENTES DE 5 O MAS AÑOS-SIN VARIEDAD Secano
- Ref:4233230 Recinto:29-084-003-00307-00001 Cultivo:62000 PASTOS PERMANENTES DE 5 O MAS AÑOS-SIN VARIEDAD Secano
- Ref:-182707 Recinto:29-084-003-00319-00002 Cultivo:62000 PASTOS PERMANENTES DE 5 O MAS AÑOS-SIN VARIEDAD Secano
- Ref:-1587070 Recinto:29-084-003-00337-00003 Cultivo:62000 PASTOS PERMANENTES DE 5 O MAS AÑOS-SIN VARIEDAD Secano

Datos considerados para el Cálculo de la Carga Ganadera mínima y máxima del expediente

Explotación	Especie	Inscrito en Sipea y Admisible	Ugm Calculada para CG Mínima	Ugm Calculada para CG Máxima
ES290370000016	OVINA	SI	192,31	192,31
ES290840000172	BOVINA	NO	0,00	21,03
ES290840000941	BOVINA	NO	0,00	69,03

(1) Superficie declarada admisible ajustada con la superficie comprometida.
(2) Factor de penalización valorando el alcance para el tipo de compromiso.

Puede verificar la integridad de una copia de este documento mediante la lectura del código QR adjunto o mediante el acceso a la dirección <https://ws050.juntadeandalucia.es/verificarFirma> indicando el código de VERIFICACIÓN

FIRMADO POR	JUAN JOSE SOLER GARCIA	FECHA	03/07/2024	
	ROCIO GUIJARRO MILLAN			
VERIFICACIÓN	Pk2jmWGPZXRYL7RLHCHYYEGKUBFR96	PÁGINA	582/1071	

**Datos considerados para el Cálculo de la Carga Ganadera mínima y máxima del expediente**

192,31 282,37

Superficie determinada para Cálculo Carga Ganadera Mínima: 344,94 ha
 Superficie determinada para Cálculo Carga Ganadera Máxima: 588,32 ha
 Carga Ganadera Mínima Expediente: 0,56 ugm/ha
 Carga Ganadera Máxima Expediente: 0,48 ugm/ha

Recintos Determinados para el Cálculo de Carga Ganadera Mínima

REF.	REFERENCIA SIGPAC	CULTIVO	DESCRIPCIÓN CULTIVO	S/R	SUP. PROPUESTA (ha)
-1586970	29-084-003-00105-00002	62000	PASTOS PERMANENTES DE 5 O MAS AÑOS-SIN VARIEDAD	S	15,00
-1586939	29-084-003-00107-00001	62000	PASTOS PERMANENTES DE 5 O MAS AÑOS-SIN VARIEDAD	S	1,23
-1586928	29-084-003-00129-00001	62000	PASTOS PERMANENTES DE 5 O MAS AÑOS-SIN VARIEDAD	S	13,62
-726175	29-084-002-00148-00001	20000	BARBECHO TRADICIONAL-SIN VARIEDAD	S	1,95
1700000006606286	29-084-003-00128-00002	62000	PASTOS PERMANENTES DE 5 O MAS AÑOS-SIN VARIEDAD	S	10,34
1700000006606292	29-084-003-00130-00008	62000	PASTOS PERMANENTES DE 5 O MAS AÑOS-SIN VARIEDAD	S	9,55
1700000006606296	29-084-003-00104-00001	62000	PASTOS PERMANENTES DE 5 O MAS AÑOS-SIN VARIEDAD	S	0,13
1700000006606297	29-084-003-00106-00001	62000	PASTOS PERMANENTES DE 5 O MAS AÑOS-SIN VARIEDAD	S	0,41
1700000006606298	29-084-003-00103-00001	62000	PASTOS PERMANENTES DE 5 O MAS AÑOS-SIN VARIEDAD	S	4,29
1700000006606299	29-084-003-00100-00001	62000	PASTOS PERMANENTES DE 5 O MAS AÑOS-SIN VARIEDAD	S	0,46
1700000006606301	29-037-002-00008-00001	62000	PASTOS PERMANENTES DE 5 O MAS AÑOS-SIN VARIEDAD	S	123,12
1700000006606306	29-084-003-00099-00001	62000	PASTOS PERMANENTES DE 5 O MAS AÑOS-SIN VARIEDAD	S	0,34
1700000006606307	29-084-003-00099-00002	62000	PASTOS PERMANENTES DE 5 O MAS AÑOS-SIN VARIEDAD	S	0,46
1700000006606316	29-084-003-00113-00001	62000	PASTOS PERMANENTES DE 5 O MAS AÑOS-SIN VARIEDAD	S	3,75
1700000006606317	29-084-003-00110-00004	62000	PASTOS PERMANENTES DE 5 O MAS AÑOS-SIN VARIEDAD	S	4,44
1700000006606319	29-084-003-00110-00005	62000	PASTOS PERMANENTES DE 5 O MAS AÑOS-SIN VARIEDAD	S	11,31
1700000006606323	29-084-003-00102-00001	62000	PASTOS PERMANENTES DE 5 O MAS AÑOS-SIN VARIEDAD	S	0,38
1700000006606324	29-084-003-00105-00001	62000	PASTOS PERMANENTES DE 5 O MAS AÑOS-SIN VARIEDAD	S	1,00
1700000006606325	29-084-003-00338-00002	62000	PASTOS PERMANENTES DE 5 O MAS AÑOS-SIN VARIEDAD	S	2,43
1700000006606326	29-084-003-00341-00004	62000	PASTOS PERMANENTES DE 5 O MAS AÑOS-SIN VARIEDAD	S	1,15
1700000006606327	29-084-003-00340-00001	62000	PASTOS PERMANENTES DE 5 O MAS AÑOS-SIN VARIEDAD	S	6,82
1700000006606328	29-084-003-00341-00001	62000	PASTOS PERMANENTES DE 5 O MAS AÑOS-SIN VARIEDAD	S	31,31
1700000006606330	29-084-003-00337-00001	62000	PASTOS PERMANENTES DE 5 O MAS AÑOS-SIN VARIEDAD	S	53,78
1700000006606332	29-084-003-00103-00002	62000	PASTOS PERMANENTES DE 5 O MAS AÑOS-SIN VARIEDAD	S	3,72
1700000006606333	29-084-003-00337-00008	62000	PASTOS PERMANENTES DE 5 O MAS AÑOS-SIN VARIEDAD	S	3,41
1700000006606334	29-084-003-00337-00007	62000	PASTOS PERMANENTES DE 5 O MAS AÑOS-SIN VARIEDAD	S	7,47
1700000006606335	29-084-003-00101-00001	62000	PASTOS PERMANENTES DE 5 O MAS AÑOS-SIN VARIEDAD	S	0,15
1700000006606336	29-084-003-00345-00002	62000	PASTOS PERMANENTES DE 5 O MAS AÑOS-SIN VARIEDAD	S	2,05
1700000006606338	29-084-003-00108-00001	62000	PASTOS PERMANENTES DE 5 O MAS AÑOS-SIN VARIEDAD	S	3,14
1700000006606340	29-084-003-00342-00001	62000	PASTOS PERMANENTES DE 5 O MAS AÑOS-SIN VARIEDAD	S	1,22
1700000006606341	29-084-003-00342-00002	62000	PASTOS PERMANENTES DE 5 O MAS AÑOS-SIN VARIEDAD	S	17,96
1700000006606343	29-084-003-00341-00005	62000	PASTOS PERMANENTES DE 5 O MAS AÑOS-SIN VARIEDAD	S	8,45

(1) Superficie declarada admisible ajustada con la superficie comprometida.
(2) Factor de penalización valorando el alcance para el tipo de compromiso.

Puede verificar la integridad de una copia de este documento mediante la lectura del código QR adjunto o mediante el acceso a la dirección <https://ws050.juntadeandalucia.es/verificarFirma> indicando el código de VERIFICACIÓN

FIRMADO POR	JUAN JOSE SOLER GARCIA	FECHA	03/07/2024	
	ROCIO GUIJARRO MILLAN			
VERIFICACIÓN	Pk2jmWGPZXRYL7RLHCHYYEGKUBFR96	PÁGINA	583/1071	

**Datos considerados para el Cálculo de la Carga Ganadera mínima y máxima del expediente****Recintos Determinados para el Cálculo de Garga Ganadera Mínima**

REF.	REFERENCIA SIGPAC	CULTIVO	DESCRIPCIÓN CULTIVO	S/R	SUP. PROPUESTA (ha)
170000006606344	29-084-003-00342-00006	62000	PASTOS PERMANENTES DE 5 O MAS AÑOS-SIN VARIEDAD	S	0,10

Recintos Determinados para el Cálculo de Garga Ganadera Máxima

REF.	REFERENCIA SIGPAC	CULTIVO	DESCRIPCIÓN CULTIVO	S/R	SUP. PROPUESTA (ha)
-1616804	29-084-002-00116-00002	62000	PASTOS PERMANENTES DE 5 O MAS AÑOS-SIN VARIEDAD	S	4,94
-1616803	29-084-002-00116-00001	62000	PASTOS PERMANENTES DE 5 O MAS AÑOS-SIN VARIEDAD	S	33,55
-1616521	29-084-003-00127-00001	62000	PASTOS PERMANENTES DE 5 O MAS AÑOS-SIN VARIEDAD	S	1,85
-1616520	29-084-003-00126-00002	62000	PASTOS PERMANENTES DE 5 O MAS AÑOS-SIN VARIEDAD	S	18,23
-1587070	29-084-003-00337-00003	62000	PASTOS PERMANENTES DE 5 O MAS AÑOS-SIN VARIEDAD	S	2,39
-1587051	29-084-003-00093-00001	62000	PASTOS PERMANENTES DE 5 O MAS AÑOS-SIN VARIEDAD	S	4,42
-1586970	29-084-003-00105-00002	62000	PASTOS PERMANENTES DE 5 O MAS AÑOS-SIN VARIEDAD	S	30,13
-1586939	29-084-003-00107-00001	62000	PASTOS PERMANENTES DE 5 O MAS AÑOS-SIN VARIEDAD	S	1,61
-1586928	29-084-003-00129-00001	62000	PASTOS PERMANENTES DE 5 O MAS AÑOS-SIN VARIEDAD	S	19,91
-1586099	29-084-003-00342-00003	62000	PASTOS PERMANENTES DE 5 O MAS AÑOS-SIN VARIEDAD	S	0,53
-1586098	29-084-002-00170-00003	62000	PASTOS PERMANENTES DE 5 O MAS AÑOS-SIN VARIEDAD	S	23,78
-1586096	29-084-002-00170-00002	62000	PASTOS PERMANENTES DE 5 O MAS AÑOS-SIN VARIEDAD	S	1,24
-1586095	29-084-002-00169-00001	62000	PASTOS PERMANENTES DE 5 O MAS AÑOS-SIN VARIEDAD	S	12,59
-1586094	29-084-002-00168-00002	62000	PASTOS PERMANENTES DE 5 O MAS AÑOS-SIN VARIEDAD	S	0,78
-1586093	29-084-002-00168-00001	62000	PASTOS PERMANENTES DE 5 O MAS AÑOS-SIN VARIEDAD	S	2,06
-816863	29-084-002-00123-00002	63000	PASTOS DE MENOS DE 5 AÑOS-SIN VARIEDAD	S	2,74
-726175	29-084-002-00148-00001	20000	BARBECHO TRADICIONAL-SIN VARIEDAD	S	3,11
-562210	29-037-002-00007-00001	62000	PASTOS PERMANENTES DE 5 O MAS AÑOS-SIN VARIEDAD	S	6,36
-465179	29-084-003-00097-00008	63000	PASTOS DE MENOS DE 5 AÑOS-SIN VARIEDAD	S	9,24
-465123	29-084-003-00097-00001	62000	PASTOS PERMANENTES DE 5 O MAS AÑOS-SIN VARIEDAD	S	2,65
-182775	29-084-003-00096-00002	62000	PASTOS PERMANENTES DE 5 O MAS AÑOS-SIN VARIEDAD	S	2,33
-182740	29-084-003-00095-00002	62000	PASTOS PERMANENTES DE 5 O MAS AÑOS-SIN VARIEDAD	S	4,12
-182707	29-084-003-00319-00002	62000	PASTOS PERMANENTES DE 5 O MAS AÑOS-SIN VARIEDAD	S	4,28
-182686	29-084-003-00097-00004	62000	PASTOS PERMANENTES DE 5 O MAS AÑOS-SIN VARIEDAD	S	5,32
-182530	29-084-002-00113-00003	62000	PASTOS PERMANENTES DE 5 O MAS AÑOS-SIN VARIEDAD	S	6,81
-182511	29-084-002-00165-00003	62000	PASTOS PERMANENTES DE 5 O MAS AÑOS-SIN VARIEDAD	S	0,11
-182484	29-084-002-00115-00001	62000	PASTOS PERMANENTES DE 5 O MAS AÑOS-SIN VARIEDAD	S	8,56
4182385	29-084-002-00165-00001	62000	PASTOS PERMANENTES DE 5 O MAS AÑOS-SIN VARIEDAD	S	14,06
4233200	29-084-003-00093-00005	62000	PASTOS PERMANENTES DE 5 O MAS AÑOS-SIN VARIEDAD	S	1,30
4233230	29-084-003-00307-00001	62000	PASTOS PERMANENTES DE 5 O MAS AÑOS-SIN VARIEDAD	S	2,12
4233431	29-084-003-00306-00001	62000	PASTOS PERMANENTES DE 5 O MAS AÑOS-SIN VARIEDAD	S	5,90
170000006606286	29-084-003-00128-00002	62000	PASTOS PERMANENTES DE 5 O MAS AÑOS-SIN VARIEDAD	S	10,34
170000006606292	29-084-003-00130-00008	62000	PASTOS PERMANENTES DE 5 O MAS AÑOS-SIN VARIEDAD	S	15,27

(1) Superficie declarada admisible ajustada con la superficie comprometida.
(2) Factor de penalización valorando el alcance para el tipo de compromiso.

Puede verificar la integridad de una copia de este documento mediante la lectura del código QR adjunto o mediante el acceso a la dirección <https://ws050.juntadeandalucia.es/verificarFirma> indicando el código de VERIFICACIÓN

FIRMADO POR	JUAN JOSE SOLER GARCIA	FECHA	03/07/2024	
	ROCIO GUIJARRO MILLAN			
VERIFICACIÓN	Pk2jmWGPZXRyL7RLHCHYYEGKUBFR96	PÁGINA	584/1071	

**Datos considerados para el Cálculo de la Carga Ganadera mínima y máxima del expediente****Recintos Determinados para el Cálculo de Garga Ganadera Máxima**

REF.	REFERENCIA SIGPAC	CULTIVO	DESCRIPCIÓN CULTIVO	S/R	SUP. PROPUESTA (ha)
170000006606296	29-084-003-00104-00001	62000	PASTOS PERMANENTES DE 5 O MAS AÑOS-SIN VARIEDAD	S	0,19
170000006606297	29-084-003-00106-00001	62000	PASTOS PERMANENTES DE 5 O MAS AÑOS-SIN VARIEDAD	S	0,84
170000006606298	29-084-003-00103-00001	62000	PASTOS PERMANENTES DE 5 O MAS AÑOS-SIN VARIEDAD	S	4,29
170000006606299	29-084-003-00100-00001	62000	PASTOS PERMANENTES DE 5 O MAS AÑOS-SIN VARIEDAD	S	0,77
170000006606301	29-037-002-00008-00001	62000	PASTOS PERMANENTES DE 5 O MAS AÑOS-SIN VARIEDAD	S	123,12
170000006606306	29-084-003-00099-00001	62000	PASTOS PERMANENTES DE 5 O MAS AÑOS-SIN VARIEDAD	S	0,51
170000006606307	29-084-003-00099-00002	62000	PASTOS PERMANENTES DE 5 O MAS AÑOS-SIN VARIEDAD	S	0,91
170000006606316	29-084-003-00113-00001	62000	PASTOS PERMANENTES DE 5 O MAS AÑOS-SIN VARIEDAD	S	3,75
170000006606317	29-084-003-00110-00004	62000	PASTOS PERMANENTES DE 5 O MAS AÑOS-SIN VARIEDAD	S	4,44
170000006606319	29-084-003-00110-00005	62000	PASTOS PERMANENTES DE 5 O MAS AÑOS-SIN VARIEDAD	S	11,31
170000006606323	29-084-003-00102-00001	62000	PASTOS PERMANENTES DE 5 O MAS AÑOS-SIN VARIEDAD	S	0,59
170000006606324	29-084-003-00105-00001	62000	PASTOS PERMANENTES DE 5 O MAS AÑOS-SIN VARIEDAD	S	1,99
170000006606325	29-084-003-00338-00002	62000	PASTOS PERMANENTES DE 5 O MAS AÑOS-SIN VARIEDAD	S	2,43
170000006606326	29-084-003-00341-00004	62000	PASTOS PERMANENTES DE 5 O MAS AÑOS-SIN VARIEDAD	S	1,15
170000006606327	29-084-003-00340-00001	62000	PASTOS PERMANENTES DE 5 O MAS AÑOS-SIN VARIEDAD	S	6,82
170000006606328	29-084-003-00341-00001	62000	PASTOS PERMANENTES DE 5 O MAS AÑOS-SIN VARIEDAD	S	31,31
170000006606330	29-084-003-00337-00001	62000	PASTOS PERMANENTES DE 5 O MAS AÑOS-SIN VARIEDAD	S	83,56
170000006606332	29-084-003-00103-00002	62000	PASTOS PERMANENTES DE 5 O MAS AÑOS-SIN VARIEDAD	S	3,72
170000006606333	29-084-003-00337-00008	62000	PASTOS PERMANENTES DE 5 O MAS AÑOS-SIN VARIEDAD	S	3,41
170000006606334	29-084-003-00337-00007	62000	PASTOS PERMANENTES DE 5 O MAS AÑOS-SIN VARIEDAD	S	7,47
170000006606335	29-084-003-00101-00001	62000	PASTOS PERMANENTES DE 5 O MAS AÑOS-SIN VARIEDAD	S	0,19
170000006606336	29-084-003-00345-00002	62000	PASTOS PERMANENTES DE 5 O MAS AÑOS-SIN VARIEDAD	S	2,05
170000006606338	29-084-003-00108-00001	62000	PASTOS PERMANENTES DE 5 O MAS AÑOS-SIN VARIEDAD	S	3,14
170000006606340	29-084-003-00342-00001	62000	PASTOS PERMANENTES DE 5 O MAS AÑOS-SIN VARIEDAD	S	1,22
170000006606341	29-084-003-00342-00002	62000	PASTOS PERMANENTES DE 5 O MAS AÑOS-SIN VARIEDAD	S	17,96
170000006606343	29-084-003-00341-00005	62000	PASTOS PERMANENTES DE 5 O MAS AÑOS-SIN VARIEDAD	S	8,45
170000006606344	29-084-003-00342-00006	62000	PASTOS PERMANENTES DE 5 O MAS AÑOS-SIN VARIEDAD	S	0,10

Incidencias de carga ganadera**INCIDENCIA DESCRIPCIÓN**

100407	Explotación solicitada no forma parte de ningún organismo de control autorizado para la producción ecológica en Andalucía o fecha de inscripción posterior al plazo establecido (Anexo I. Criterios de Subvencionabilidad. Orden 28 de marzo de 2023). Explotación:ES290840000172 Especie:BOVINA Explotación:ES290840000941 Especie:BOVINA
--------	--

(1) Superficie declarada admisible ajustada con la superficie comprometida.
(2) Factor de penalización valorando el alcance para el tipo de compromiso.

Puede verificar la integridad de una copia de este documento mediante la lectura del código QR adjunto o mediante el acceso a la dirección <https://ws050.juntadeandalucia.es/verificarFirma> indicando el código de VERIFICACIÓN

FIRMADO POR	JUAN JOSE SOLER GARCIA	FECHA	03/07/2024	
	ROCIO GUIJARRO MILLAN			
VERIFICACIÓN	Pk2jmWGPZXYL7RLHCHYYEGKUBFR96	PÁGINA	585/1071	

**APELLIDOS Y NOMBRE / RAZÓN SOCIAL**

JIMENEZ NARANJO DIEGO

NIF

****2919*

EXPEDIENTE

1236748

ANUALIDAD DE PAGO

1ª

IMPORTE POR ANUALIDAD

	2023	2024	2025	2026	2027
IMPORTE MÁXIMO SUBVENCIONABLE	6.161,25 €	6.161,25 €	6.161,25 €	6.161,25 €	6.161,25 €
IMPORTE MEDIO DE TRANSFERENCIA (€/ha)	82,15 €	82,15 €	82,15 €	82,15 €	82,15 €

RESUMEN DE UNIDADES

Cód	GRUPO DE PAGO	Sup. Dec. Admisible (ha)	Sup. Comprometida (ha)	Sup. ajustada compromiso (I) (ha)	% sobredec.	Sup. Propuesta (ha)	Importe Declarado	Importe Topado	Importe Propuesto	Importe tras sobredec.
428	PASTOS ASOCIADOS A GANADERÍA ECOLÓGICA	190,65		75,00	0,00	75,00	6.161,25	6.161,25	6.161,25	6.161,25
TOTAL		190,65	75,00	75,00		75,00	6.161,25	6.161,25	6.161,25	6.161,25

APLICACIÓN DE REDUCCIONES Y PENALIZACIONES

GRUPO DE PAGO	Importe Calculado	Importe prereduc.	Criterios de subvencionabilidad y compromisos	Presentación tardía	Omisión declaración	Condicionality	IMPORTE (Euros) PROPUESTO
PASTOS ASOCIADOS A GANADERÍA	6.161,25	6.161,25	0,00	0,00	1,00	0,00	6.099,64
TOTAL	6.161,25	6.161,25					6.099,64

RESUMEN DE PAGOS

	IMPORTE (Euros)			
	PROPUESTO	FEADER (Eje 2)	MAPA	CAPADR
PROPUESTO	6.099,64	5.184,69	598,37	316,58

RECINTOS PROPUESTOS

REF.	REFERENCIA SIGPAC	CULTIVO DESCRIPCIÓN CULTIVO	S/R	G.PAGO	PEND. MEDIA (%)	SUP. DEC. ADMISIBLE (ha)	SUP. COMPROM. (ha)	SUP. AJUSTADA COMPR.(I) (ha)	SUP. CONV. SIGPAC (ha)	SUP. CERTIF. (ha)	SUP. CAMPO (ha)	SUP. CAMPO DETER. CULT. DECLARADO (ha)	SUP. DEC. REDUCIDA (ha)	SUP. PROPUESTA (ha)
-1627233	29-084-003-00110-004	62000 PASTOS PERMANENTES DE 5 O MAS AÑOS-SIN VARIEDAD	S	428	37,90	4,56	3,20	3,20		3,20			3,20	3,20
-1627232	29-084-003-00110-004	62000 PASTOS PERMANENTES DE 5 O MAS AÑOS-SIN VARIEDAD	S	428	37,90	18,54	13,02	13,02		13,02			13,02	13,02
-1626876	29-084-003-00108-001	62000 PASTOS PERMANENTES DE 5 O MAS AÑOS-SIN VARIEDAD	S	428	26,40	12,62	7,91	7,91		7,91			7,91	7,91
-1626844	29-084-003-00110-005	62000 PASTOS PERMANENTES DE 5 O MAS AÑOS-SIN VARIEDAD	S	428	31,00	10,54	10,54	10,54		11,99			10,54	10,54
-1626843	29-084-003-00113-001	62000 PASTOS PERMANENTES DE 5 O MAS AÑOS-SIN VARIEDAD	S	428	44,40	7,50	6,23	6,23		6,23			6,23	6,23
-1626841	29-084-003-00128-002	62000 PASTOS PERMANENTES DE 5 O MAS AÑOS-SIN VARIEDAD	S	428	36,20	4,52	4,52	4,52		6,34			4,52	4,52
-1626839	29-077-001-00004-006	62000 PASTOS PERMANENTES DE 5 O MAS AÑOS-SIN VARIEDAD	S	428	33,60	11,01	11,01	11,01		16,94			11,01	11,01
-1626824	29-037-002-00010-001	62000 PASTOS PERMANENTES DE 5 O MAS AÑOS-SIN VARIEDAD	S	428	39,50	14,59	13,26	13,26		13,26			13,26	13,26
-1626823	29-037-002-00008-001	62000 PASTOS PERMANENTES DE 5 O MAS AÑOS-SIN VARIEDAD	S	428	42,70	45,74	45,74	45,74		111,74			45,74	45,74
-1626799	29-037-002-00021-001	62000 PASTOS PERMANENTES DE 5 O MAS AÑOS-SIN VARIEDAD	S	428	42,90	8,70	6,69	6,69		6,69			6,69	6,69
-1626649	29-084-003-00117-001	62000 PASTOS PERMANENTES DE 5 O MAS AÑOS-SIN VARIEDAD	S	428	45,50	0,92	0,84	0,84		0,84			0,84	0,84
-1626634	29-084-003-00111-001	62000 PASTOS PERMANENTES DE 5 O MAS AÑOS-SIN VARIEDAD	S	428	38,60	2,35	1,38	1,38		1,38			1,38	1,38
1700000006614965	29-084-003-00128-002	62000 PASTOS PERMANENTES DE 5 O MAS AÑOS-SIN VARIEDAD	S	428	36,20	4,22	4,22	4,22		5,91			4,22	4,22
1700000006614979	29-037-002-00008-001	62000 PASTOS PERMANENTES DE 5 O MAS AÑOS-SIN VARIEDAD	S	428	42,70	15,36	15,36	15,36		37,52			15,36	15,36
1700000006614984	29-084-003-00109-001	62000 PASTOS PERMANENTES DE 5 O MAS AÑOS-SIN VARIEDAD	S	428	20,30	1,19	0,70	0,70		0,70			0,70	0,70
1700000006614988	29-084-003-00110-005	62000 PASTOS PERMANENTES DE 5 O MAS AÑOS-SIN VARIEDAD	S	428	31,00	1,56	1,56	1,56		1,78			1,56	1,56
1700000006614994	29-084-003-00112-001	62000 PASTOS PERMANENTES DE 5 O MAS AÑOS-SIN VARIEDAD	S	428	42,80	0,86	0,51	0,51		0,51			0,51	0,51
1700000006614995	29-084-003-00113-001	62000 PASTOS PERMANENTES DE 5 O MAS AÑOS-SIN VARIEDAD	S	428	44,40	7,77	6,45	6,45		6,45			6,45	6,45
1700000006614998	29-084-003-00114-001	62000 PASTOS PERMANENTES DE 5 O MAS AÑOS-SIN VARIEDAD	S	428	23,00	1,33	0,66	0,66		0,66			0,66	0,66
1700000006615000	29-084-003-00118-001	62000 PASTOS PERMANENTES DE 5 O MAS AÑOS-SIN VARIEDAD	S	428	56,60	0,46	0,46	0,46		0,66			0,46	0,46
1700000006615002	29-084-003-00116-001	62000 PASTOS PERMANENTES DE 5 O MAS AÑOS-SIN VARIEDAD	S	428	40,00	0,51	0,39	0,39		0,39			0,39	0,39
1700000006615006	29-084-003-00115-002	62000 PASTOS PERMANENTES DE 5 O MAS AÑOS-SIN VARIEDAD	S	428	28,40	4,54	3,48	3,48		3,48			3,48	3,48
1700000006615011	29-077-001-00003-001	62000 PASTOS PERMANENTES DE 5 O MAS AÑOS-SIN VARIEDAD	S	428	53,40	11,26	10,24	10,24		10,24			10,24	10,24

(1) Superficie declarada admisible ajustada con la superficie comprometida.

(2) Factor de penalización valorando el alcance para el tipo de compromiso.

Puede verificar la integridad de una copia de este documento mediante la lectura del código QR adjunto o mediante el acceso a la dirección <https://ws050.juntadeandalucia.es/verificarFirma> indicando el código de VERIFICACIÓN

FIRMADO POR	JUAN JOSE SOLER GARCIA	FECHA	03/07/2024	
	ROCIO GUIJARRO MILLAN			
VERIFICACIÓN	Pk2jmWGPZXRyL7RLHCHYYEGKUBFR96	PÁGINA	586/1071	

**INCIDENCIAS****INCIDENCIA DESCRIPCIÓN**

- 256 Solicitud con recintos no declarados en campaña actual con una reducción por omisión de superficie superior al 3%
CÓDIGO PARA EL PORCENTAJE DE REDUCCIÓN POR OMISIÓN QUE CORRESPONDE A LA SOLICITUD:1
- 4272 Verifica que las líneas de declaración de las Solicitudes Únicas no tienen solapes con la capa de Retroactividad Gráfica (ambas de la misma campaña) a nivel de expediente/línea de declaración gráfica de la solicitud.
Ref:-1626824 Recinto:29-037-002-00010-00001 Cultivo: - Agregado de la referencia del recinto.:0 Zona de la referencia del recinto.:0 Superficie solapada.:0,14 Id. Incid.:95946260
Ref:-1626824 Recinto:29-037-002-00010-00001 Cultivo: - Agregado de la referencia del recinto.:0 Zona de la referencia del recinto.:0 Superficie solapada.:0,15 Id. Incid.:95946261
Ref:-1626793 Recinto:29-077-001-00004-00007 Cultivo: - Agregado de la referencia del recinto.:0 Zona de la referencia del recinto.:0 Superficie solapada.:0,06 Id. Incid.:95946262
Ref:-1626793 Recinto:29-077-001-00004-00007 Cultivo: - Agregado de la referencia del recinto.:0 Zona de la referencia del recinto.:0 Superficie solapada.:0,13 Id. Incid.:95946263
- 100402 Recinto solicitado no forma parte de ningún organismo de control autorizado para la producción ecológica en Andalucía o fecha de inscripción posterior al plazo establecido (Anexo I. Criterios de Subvencionabilidad. Orden 28 de marzo de 2023).
Ref:-1626793 Recinto:29-077-001-00004-00007 Cultivo:62000 PASTOS PERMANENTES DE 5 O MAS AÑOS-SIN VARIEDAD Secano
- 100407 Explotación solicitada no forma parte de ningún organismo de control autorizado para la producción ecológica en Andalucía o fecha de inscripción posterior al plazo establecido (Anexo I. Criterios de Subvencionabilidad. Orden 28 de marzo de 2023).
Explotación:ES290210000025 Especie:CAPRINA
Explotación:ES290370000017 Especie:CAPRINA
- 100411 Recinto no admisible por no estar asociado en SIGGAN a una explotación ganadera admisible (Artículo 10 de la Orden de 28 de marzo de 2023).
Ref:-1626891 Recinto:29-077-001-00001-00010 Cultivo:62000 PASTOS PERMANENTES DE 5 O MAS AÑOS-SIN VARIEDAD Secano
- 100424 Solicita recinto que no está comprometido para la operación.
Ref:-1626891 Recinto:29-077-001-00001-00010 Cultivo:62000 PASTOS PERMANENTES DE 5 O MAS AÑOS-SIN VARIEDAD Secano
Ref:-1626793 Recinto:29-077-001-00004-00007 Cultivo:62000 PASTOS PERMANENTES DE 5 O MAS AÑOS-SIN VARIEDAD Secano
Ref:-562010 Recinto:29-084-002-00148-00001 Cultivo:8000 AVENA-SIN VARIEDAD Secano

Datos considerados para el Cálculo de la Carga Ganadera mínima y máxima del expediente

Explotación	Especie	Inscrito en Sipea y	Ugm Calculada	Ugm Calculada
		Admisible	para CG Mínima	para CG Máxima
ES290210000025	CAPRINA	NO	0,00	6,48
ES290370000017	CAPRINA	NO	0,00	118,79
ES290370000017	OVINA	SI	118,10	118,10
			118,10	243,37

Superficie determinada para Cálculo Carga Ganadera Mínima: 169,47 ha

Superficie determinada para Cálculo Carga Ganadera Máxima: 556,85 ha

Carga Ganadera Mínima Expediente: 0,70 ugm/ha

Carga Ganadera Máxima Expediente: 0,44 ugm/ha

Recintos Determinados para el Cálculo de Carga Ganadera Mínima

REF.	REFERENCIA SIGPAC	CULTIVO	DESCRIPCIÓN CULTIVO	S/R	SUP. PROPUESTA (ha)
-1627233	29-084-003-00110-00004	62000	PASTOS PERMANENTES DE 5 O MAS AÑOS-SIN VARIEDAD	S	3,20
-1627232	29-084-003-00110-00004	62000	PASTOS PERMANENTES DE 5 O MAS AÑOS-SIN VARIEDAD	S	13,02
-1626891	29-077-001-00001-00010	62000	PASTOS PERMANENTES DE 5 O MAS AÑOS-SIN VARIEDAD	S	0,06
-1626876	29-084-003-00108-00001	62000	PASTOS PERMANENTES DE 5 O MAS AÑOS-SIN VARIEDAD	S	7,91
-1626844	29-084-003-00110-00005	62000	PASTOS PERMANENTES DE 5 O MAS AÑOS-SIN VARIEDAD	S	10,54
-1626843	29-084-003-00113-00001	62000	PASTOS PERMANENTES DE 5 O MAS AÑOS-SIN VARIEDAD	S	6,23
-1626841	29-084-003-00128-00002	62000	PASTOS PERMANENTES DE 5 O MAS AÑOS-SIN VARIEDAD	S	4,52
-1626839	29-077-001-00004-00006	62000	PASTOS PERMANENTES DE 5 O MAS AÑOS-SIN VARIEDAD	S	11,01

(1) Superficie declarada admisible ajustada con la superficie comprometida.

(2) Factor de penalización valorando el alcance para el tipo de compromiso.

Puede verificar la integridad de una copia de este documento mediante la lectura del código QR adjunto o mediante el acceso a la dirección <https://ws050.juntadeandalucia.es/verificarFirma> indicando el código de VERIFICACIÓN

FIRMADO POR	JUAN JOSE SOLER GARCIA	FECHA	03/07/2024	
	ROCIO GUIJARRO MILLAN			
VERIFICACIÓN	Pk2jmWGPZXRYL7RLHCHYYEGKUBFR96	PÁGINA	587/1071	

**Datos considerados para el Cálculo de la Carga Ganadera mínima y máxima del expediente****Recintos Determinados para el Cálculo de Garga Ganadera Mínima**

REF.	REFERENCIA SIGPAC	CULTIVO	DESCRIPCIÓN CULTIVO	S/R	SUP. PROPUESTA (ha)
-1626824	29-037-002-00010-00001	62000	PASTOS PERMANENTES DE 5 O MAS AÑOS-SIN VARIEDAD	S	14,30
-1626823	29-037-002-00008-00001	62000	PASTOS PERMANENTES DE 5 O MAS AÑOS-SIN VARIEDAD	S	45,74
-1626799	29-037-002-00021-00001	62000	PASTOS PERMANENTES DE 5 O MAS AÑOS-SIN VARIEDAD	S	6,69
-1626649	29-084-003-00117-00001	62000	PASTOS PERMANENTES DE 5 O MAS AÑOS-SIN VARIEDAD	S	0,84
-1626634	29-084-003-00111-00001	62000	PASTOS PERMANENTES DE 5 O MAS AÑOS-SIN VARIEDAD	S	1,38
1700000006614965	29-084-003-00128-00002	62000	PASTOS PERMANENTES DE 5 O MAS AÑOS-SIN VARIEDAD	S	4,22
1700000006614979	29-037-002-00008-00001	62000	PASTOS PERMANENTES DE 5 O MAS AÑOS-SIN VARIEDAD	S	15,36
1700000006614984	29-084-003-00109-00001	62000	PASTOS PERMANENTES DE 5 O MAS AÑOS-SIN VARIEDAD	S	0,70
1700000006614988	29-084-003-00110-00005	62000	PASTOS PERMANENTES DE 5 O MAS AÑOS-SIN VARIEDAD	S	1,56
1700000006614994	29-084-003-00112-00001	62000	PASTOS PERMANENTES DE 5 O MAS AÑOS-SIN VARIEDAD	S	0,51
1700000006614995	29-084-003-00113-00001	62000	PASTOS PERMANENTES DE 5 O MAS AÑOS-SIN VARIEDAD	S	6,45
1700000006614998	29-084-003-00114-00001	62000	PASTOS PERMANENTES DE 5 O MAS AÑOS-SIN VARIEDAD	S	0,66
1700000006615000	29-084-003-00118-00001	62000	PASTOS PERMANENTES DE 5 O MAS AÑOS-SIN VARIEDAD	S	0,46
1700000006615002	29-084-003-00116-00001	62000	PASTOS PERMANENTES DE 5 O MAS AÑOS-SIN VARIEDAD	S	0,39
1700000006615006	29-084-003-00115-00002	62000	PASTOS PERMANENTES DE 5 O MAS AÑOS-SIN VARIEDAD	S	3,48
1700000006615011	29-077-001-00003-00001	62000	PASTOS PERMANENTES DE 5 O MAS AÑOS-SIN VARIEDAD	S	10,24

Recintos Determinados para el Cálculo de Garga Ganadera Máxima

REF.	REFERENCIA SIGPAC	CULTIVO	DESCRIPCIÓN CULTIVO	S/R	SUP. PROPUESTA (ha)
-1627233	29-084-003-00110-00004	62000	PASTOS PERMANENTES DE 5 O MAS AÑOS-SIN VARIEDAD	S	4,56
-1627232	29-084-003-00110-00004	62000	PASTOS PERMANENTES DE 5 O MAS AÑOS-SIN VARIEDAD	S	18,54
-1626930	29-037-001-00002-00009	62000	PASTOS PERMANENTES DE 5 O MAS AÑOS-SIN VARIEDAD	S	42,46
-1626891	29-077-001-00001-00010	62000	PASTOS PERMANENTES DE 5 O MAS AÑOS-SIN VARIEDAD	S	0,06
-1626876	29-084-003-00108-00001	62000	PASTOS PERMANENTES DE 5 O MAS AÑOS-SIN VARIEDAD	S	12,62
-1626844	29-084-003-00110-00005	62000	PASTOS PERMANENTES DE 5 O MAS AÑOS-SIN VARIEDAD	S	10,54
-1626843	29-084-003-00113-00001	62000	PASTOS PERMANENTES DE 5 O MAS AÑOS-SIN VARIEDAD	S	7,50
-1626841	29-084-003-00128-00002	62000	PASTOS PERMANENTES DE 5 O MAS AÑOS-SIN VARIEDAD	S	4,52
-1626839	29-077-001-00004-00006	62000	PASTOS PERMANENTES DE 5 O MAS AÑOS-SIN VARIEDAD	S	11,01
-1626824	29-037-002-00010-00001	62000	PASTOS PERMANENTES DE 5 O MAS AÑOS-SIN VARIEDAD	S	14,30
-1626823	29-037-002-00008-00001	62000	PASTOS PERMANENTES DE 5 O MAS AÑOS-SIN VARIEDAD	S	45,74
-1626799	29-037-002-00021-00001	62000	PASTOS PERMANENTES DE 5 O MAS AÑOS-SIN VARIEDAD	S	8,70
-1626793	29-077-001-00004-00007	62000	PASTOS PERMANENTES DE 5 O MAS AÑOS-SIN VARIEDAD	S	14,09
-1626649	29-084-003-00117-00001	62000	PASTOS PERMANENTES DE 5 O MAS AÑOS-SIN VARIEDAD	S	0,92
-1626634	29-084-003-00111-00001	62000	PASTOS PERMANENTES DE 5 O MAS AÑOS-SIN VARIEDAD	S	2,35
1700000006614965	29-084-003-00128-00002	62000	PASTOS PERMANENTES DE 5 O MAS AÑOS-SIN VARIEDAD	S	4,22
1700000006614979	29-037-002-00008-00001	62000	PASTOS PERMANENTES DE 5 O MAS AÑOS-SIN VARIEDAD	S	15,36
1700000006614984	29-084-003-00109-00001	62000	PASTOS PERMANENTES DE 5 O MAS AÑOS-SIN VARIEDAD	S	1,19

(1) Superficie declarada admisible ajustada con la superficie comprometida.
(2) Factor de penalización valorando el alcance para el tipo de compromiso.

Puede verificar la integridad de una copia de este documento mediante la lectura del código QR adjunto o mediante el acceso a la dirección <https://ws050.juntadeandalucia.es/verificarFirma> indicando el código de VERIFICACIÓN

FIRMADO POR	JUAN JOSE SOLER GARCIA	FECHA	03/07/2024	
	ROCIO GUIJARRO MILLAN			
VERIFICACIÓN	Pk2jmWGPZXRyL7RLHCHYYEGKUBFR96	PÁGINA	588/1071	

**Datos considerados para el Cálculo de la Carga Ganadera mínima y máxima del expediente****Recintos Determinados para el Cálculo de Garga Ganadera Máxima**

REF.	REFERENCIA SIGPAC	CULTIVO	DESCRIPCIÓN CULTIVO	S/R	SUP. PROPUESTA (ha)
170000006614988	29-084-003-00110-00005	62000	PASTOS PERMANENTES DE 5 O MAS AÑOS-SIN VARIEDAD	S	1,56
170000006614994	29-084-003-00112-00001	62000	PASTOS PERMANENTES DE 5 O MAS AÑOS-SIN VARIEDAD	S	0,86
170000006614995	29-084-003-00113-00001	62000	PASTOS PERMANENTES DE 5 O MAS AÑOS-SIN VARIEDAD	S	7,77
170000006614998	29-084-003-00114-00001	62000	PASTOS PERMANENTES DE 5 O MAS AÑOS-SIN VARIEDAD	S	1,33
170000006615000	29-084-003-00118-00001	62000	PASTOS PERMANENTES DE 5 O MAS AÑOS-SIN VARIEDAD	S	0,46
170000006615002	29-084-003-00116-00001	62000	PASTOS PERMANENTES DE 5 O MAS AÑOS-SIN VARIEDAD	S	0,51
170000006615006	29-084-003-00115-00002	62000	PASTOS PERMANENTES DE 5 O MAS AÑOS-SIN VARIEDAD	S	4,54
170000006615011	29-077-001-00003-00001	62000	PASTOS PERMANENTES DE 5 O MAS AÑOS-SIN VARIEDAD	S	11,26
170000006615032	29-037-002-00028-00002	62000	PASTOS PERMANENTES DE 5 O MAS AÑOS-SIN VARIEDAD	S	275,81
170000006615036	29-037-002-00026-00001	62000	PASTOS PERMANENTES DE 5 O MAS AÑOS-SIN VARIEDAD	S	34,07

Incidencias de carga ganadera**INCIDENCIA DESCRIPCIÓN**

4272	Verifica que las líneas de declaración de las Solicitudes Únicas no tienen solapes con la capa de Retroactividad Gráfica (ambas de la misma campaña) a nivel de expediente/línea de declaración gráfica de la solicitud. Ref:-1626824 Recinto:29-037-002-00010-00001 Cultivo: - Agregado de la referencia del recinto.:0 Zona de la referencia del recinto.:0 Superficie solapada.:0,14 Id. Incid.:3682753 Ref:-1626824 Recinto:29-037-002-00010-00001 Cultivo: - Agregado de la referencia del recinto.:0 Zona de la referencia del recinto.:0 Superficie solapada.:0,15 Id. Incid.:3682754 Ref:-1626793 Recinto:29-077-001-00004-00007 Cultivo: - Agregado de la referencia del recinto.:0 Zona de la referencia del recinto.:0 Superficie solapada.:0,06 Id. Incid.:3682755 Ref:-1626793 Recinto:29-077-001-00004-00007 Cultivo: - Agregado de la referencia del recinto.:0 Zona de la referencia del recinto.:0 Superficie solapada.:0,13 Id. Incid.:3682756
100407	Explotación solicitada no forma parte de ningún organismo de control autorizado para la producción ecológica en Andalucía o fecha de inscripción posterior al plazo establecido (Anexo I. Criterios de Subvencionabilidad. Orden 28 de marzo de 2023). Explotación:ES290210000025 Especie:CAPRINA Explotación:ES290370000017 Especie:CAPRINA

(1) Superficie declarada admisible ajustada con la superficie comprometida.
(2) Factor de penalización valorando el alcance para el tipo de compromiso.

Puede verificar la integridad de una copia de este documento mediante la lectura del código QR adjunto o mediante el acceso a la dirección <https://ws050.juntadeandalucia.es/verificarFirma> indicando el código de VERIFICACIÓN

FIRMADO POR	JUAN JOSE SOLER GARCIA	FECHA	03/07/2024	
	ROCIO GUIJARRO MILLAN			
VERIFICACIÓN	Pk2jmWGPZXYL7RLHCHYYEGKUBFR96	PÁGINA	589/1071	



<u>APELLIDOS Y NOMBRE / RAZÓN SOCIAL</u>	<u>NIF</u>	<u>EXPEDIENTE</u>	<u>ANUALIDAD DE PAGO</u>
JIMENEZ ROJAS MARIA	***6990*	1178077	

RESUMEN DE PAGOS

	<u>IMPORTE (Euros)</u>			
	<u>PROPUESTO</u>	<u>FEADER (Eje 2)</u>	<u>MAPA</u>	<u>CAPADR</u>
PROPUESTO	0,00	0,00	0,00	0,00

INCIDENCIAS

INCIDENCIA DESCRIPCIÓN

7162	Se advierte que en el impreso DATOS DE RECINTOS no está consignada la operación solicitada en el impreso SOLICITA LINEAS DE AYUDA DE DESARROLLO RURAL.
101008	Expediente sin compromisos vigentes. Operación:6503.2

(1) Superficie declarada admisible ajustada con la superficie comprometida.
(2) Factor de penalización valorando el alcance para el tipo de compromiso.

Puede verificar la integridad de una copia de este documento mediante la lectura del código QR adjunto o mediante el acceso a la dirección https://ws050.juntadeandalucia.es/verificarFirma indicando el código de VERIFICACIÓN				
FIRMADO POR	JUAN JOSE SOLER GARCIA	FECHA	03/07/2024	
	ROCIO GUIJARRO MILLAN			
VERIFICACIÓN	Pk2jmWGPZXYL7RLHCHYYEGKUBFR96	PÁGINA	590/1071	

**APELLIDOS Y NOMBRE / RAZÓN SOCIAL**

JIMENEZ RUEDA ANTONIA DIANA

NIF

****6315*

EXPEDIENTE

1157508

ANUALIDAD DE PAGO

1ª

IMPORTE POR ANUALIDAD

	2023	2024	2025	2026	2027
IMPORTE MÁXIMO SUBVENCIONABLE	2.630,22 €	2.630,22 €	2.630,22 €	2.630,22 €	2.630,22 €
IMPORTE MEDIO DE TRANSFERENCIA (€/ha)	247,90 €	247,90 €	247,90 €	247,90 €	247,90 €

RESUMEN DE UNIDADES

Cód	GRUPO DE PAGO	Sup. Dec. Admisible (ha)	Sup. Comprometida (ha)	Sup. ajustada compromiso (I) (ha)	% sobredec.	Sup. Propuesta (ha)	Importe Declarado	Importe Topado	Importe Propuesto	Importe tras sobredec.
429	OLIVAR	10,61		10,61	0,00	10,61	2.630,22	2.630,22	2.630,22	2.630,22
TOTAL		10,61	10,61	10,61		10,61	2.630,22	2.630,22	2.630,22	2.630,22

APLICACIÓN DE REDUCCIONES Y PENALIZACIONES

GRUPO DE PAGO	Importe Calculado	Importe prereduc.	Criterios de subvencionabilidad y compromisos	Presentación tardía	Omisión declaración	Condicionalidad	IMPORTE (Euros) PROPUESTO
OLIVAR	2.630,22	2.630,22	0,00	0,00	1,00	0,00	2.603,92
TOTAL	2.630,22	2.630,22					2.603,92

RESUMEN DE PAGOS

	IMPORTE (Euros)			
	PROPUESTO	FEADER (Eje 2)	MAPA	CAPADR
PROPUESTO	2.603,92	2.213,33	255,44	135,15

RECINTOS PROPUESTOS

REF.	REFERENCIA SIGPAC	CULTIVO	DESCRIPCIÓN CULTIVO	S/R	G.PAGO	PEND. MEDIA (%)	SUP. DEC. ADMISIBLE (ha)	SUP. COMPROM. (ha)	SUP. AJUSTADA COMPROM. (I) (ha)	SUP. CONV. SIGPAC (ha)	SUP. CERTIE. (ha)	SUP. CAMPO (ha)	SUP. CAMPO DETER. CULT. DECLARADO (ha)	SUP. DEC. REDUCIDA (ha)	SUP. PROPUESTA (ha)
1700000005255654	29-042-029-00110-001	101138	OLIVAR-HOJIBLANCA	S	429	17,40	1,33	1,33	1,33		1,36			1,33	1,33
1700000005255655	29-042-029-00071-006	101138	OLIVAR-HOJIBLANCA	S	429	10,80	0,70	0,70	0,70		0,70			0,70	0,70
1700000005255656	29-042-029-00081-001	101138	OLIVAR-HOJIBLANCA	S	429	12,60	1,24	1,24	1,24		1,24			1,24	1,24
1700000005255664	29-042-004-00158-001	101010	OLIVAR-PICUAL	S	429	16,20	2,02	2,02	2,02		2,02			2,02	2,02
1700000005255665	29-042-004-00203-001	101010	OLIVAR-PICUAL	S	429	16,90	0,96	0,96	0,96		0,96			0,96	0,96
1700000005255666	29-042-004-00166-003	101010	OLIVAR-PICUAL	S	429	13,70	2,18	2,18	2,18		2,18			2,18	2,18
1700000005255668	29-042-029-00070-001	101010	OLIVAR-PICUAL	S	429	17,20	1,40	1,40	1,40		1,40			1,40	1,40
1700000005255669	29-042-006-00003-001	101021	OLIVAR-ALOREÑA	S	429	15,50	0,78	0,78	0,78		0,78			0,78	0,78

INCIDENCIAS**INCIDENCIA DESCRIPCIÓN**

- 256 Solicitud con recintos no declarados en campaña actual con una reducción por omisión de superficie superior al 3%
CÓDIGO PARA EL PORCENTAJE DE REDUCCIÓN POR OMISIÓN QUE CORRESPONDE A LA SOLICITUD:1

(1) Superficie declarada admisible ajustada con la superficie comprometida.

(2) Factor de penalización valorando el alcance para el tipo de compromiso.

Puede verificar la integridad de una copia de este documento mediante la lectura del código QR adjunto o mediante el acceso a la dirección <https://ws050.juntadeandalucia.es/verificarFirma> indicando el código de VERIFICACIÓN

FIRMADO POR	JUAN JOSE SOLER GARCIA	FECHA	03/07/2024	
	ROCIO GUIJARRO MILLAN			
VERIFICACIÓN	Pk2jmWGPZXYL7RLHCHYYEGKUBFR96	PÁGINA	591/1071	

**APELLIDOS Y NOMBRE / RAZÓN SOCIAL**

JIMÉNEZ RUIZ ANA MARIA

NIF

***3527*

EXPEDIENTE

1264601

ANUALIDAD DE PAGO

1ª

IMPORTE POR ANUALIDAD

	2023	2024	2025	2026	2027
IMPORTE MÁXIMO SUBVENCIONABLE	512,49 €	512,49 €	512,49 €	512,49 €	512,49 €
IMPORTE MEDIO DE TRANSFERENCIA (€/ha)	216,24 €	216,24 €	216,24 €	216,24 €	216,24 €

RESUMEN DE UNIDADES

Cód	GRUPO DE PAGO	Sup. Dec. Admisible (ha)	Sup. Comprometida (ha)	Sup. ajustada compromiso (I) (ha)	% sobredec.	Sup. Propuesta (ha)	Importe Declarado	Importe Topado	Importe Propuesto	Importe tras sobredec.
432	FRUTALES SECANO	2,39		2,37	0,00	2,37	512,49	512,49	512,49	512,49
TOTAL		2,39	2,37	2,37		2,37	512,49	512,49	512,49	512,49

APLICACIÓN DE REDUCCIONES Y PENALIZACIONES

GRUPO DE PAGO	Importe Calculado	Importe prereduc.	Criterios de subvencionabilidad y compromisos	Presentación tardía	Omisión declaración	Condicionalidad	IMPORTE (Euros) PROPUESTO
FRUTALES SECANO	512,49	512,49	0,00	0,00	0,00	0,00	512,49
TOTAL	512,49	512,49					512,49

RESUMEN DE PAGOS

	IMPORTE (Euros)		
	PROPUESTO	FEADER (Eje 2)	MAPA
PROPUESTO	512,49	435,62	50,28
			CAPADR 26,59

RECINTOS PROPUESTOS

REF.	REFERENCIA SIGPAC	CULTIVO DESCRIPCIÓN CULTIVO	S/R	G.PAGO	PEND. MEDIA (%)	SUP. DEC. ADMISIBLE (ha)	SUP. COMPROM. (ha)	SUP. AJUSTADA COMPR.(I) (ha)	SUP. CONV. SIGPAC (ha)	SUP. CERTIE. (ha)	SUP. CAMPO (ha)	SUP. CAMPO DETER. CULT. DECLARADO (ha)	SUP. DEC. REDUCIDA (ha)	SUP. PROPUESTA (ha)
1700000005079513	29-011-027-00260-002	104007 ALMENDROS-COMUNA	S	432	29,20	0,06	0,06	0,06		0,06			0,06	0,06
1700000005079515	29-038-006-00019-001	104007 ALMENDROS-COMUNA	S	432	61,30	0,70	0,70	0,70		0,70			0,70	0,70
1700000005079516	29-011-027-00264-001	104007 ALMENDROS-COMUNA	S	432	33,50	0,60	0,58	0,58		0,60			0,58	0,58
1700000005079517	29-038-006-00020-001	104007 ALMENDROS-COMUNA	S	432	43,80	1,03	1,03	1,03		1,03			1,03	1,03

INCIDENCIAS**INCIDENCIA DESCRIPCIÓN**

4272 Verifica que las líneas de declaración de las Solicitudes Únicas no tienen solapes con la capa de Retroactividad Gráfica (ambas de la misma campaña) a nivel de expediente/línea de declaración gráfica de la solicitud.
Ref:1700000005079516 Recinto:29-011-027-00264-00001 Cultivo: - Agregado de la referencia del recinto.:0 Zona de la referencia del recinto.:0 Superficie solapada.:0,02 Id. Incid.:95947302

(1) Superficie declarada admisible ajustada con la superficie comprometida.

(2) Factor de penalización valorando el alcance para el tipo de compromiso.

Puede verificar la integridad de una copia de este documento mediante la lectura del código QR adjunto o mediante el acceso a la dirección <https://ws050.juntadeandalucia.es/verificarFirma> indicando el código de VERIFICACIÓN

FIRMADO POR

JUAN JOSE SOLER GARCIA

FECHA

03/07/2024

ROCIO GUIJARRO MILLAN

VERIFICACIÓN

Pk2jmWGPZXYL7RLHCHYYEGKUBFR96

PÁGINA

592/1071



**APELLIDOS Y NOMBRE / RAZÓN SOCIAL**

JIMENEZ SANTOS JOSEFINA

NIF

***2099*

EXPEDIENTE

1259642

ANUALIDAD DE PAGO

1ª

IMPORTE POR ANUALIDAD

	2023	2024	2025	2026	2027
IMPORTE MÁXIMO SUBVENCIONABLE	666,85 €	666,85 €	666,85 €	666,85 €	666,85 €
IMPORTE MEDIO DE TRANSFERENCIA (€/ha)	247,90 €	247,90 €	247,90 €	247,90 €	247,90 €

RESUMEN DE UNIDADES

Cód	GRUPO DE PAGO	Sup. Dec. Admisible (ha)	Sup. Comprometida (ha)	Sup. ajustada compromiso (1) (ha)	% sobredec.	Sup. Propuesta (ha)	Importe Declarado	Importe Topado	Importe Propuesto	Importe tras sobredec.
429	OLIVAR	2,69		2,69	0,00	2,69	666,85	666,85	666,85	666,85
TOTAL		2,69	2,69	2,69		2,69	666,85	666,85	666,85	666,85

APLICACIÓN DE REDUCCIONES Y PENALIZACIONES

GRUPO DE PAGO	Importe Calculado	Importe prerreduc.	Criterios de subvencionabilidad y compromisos	Presentación tardía	Omisión declaración	Condicionalidad	IMPORTE (Euros) PROPUESTO
OLIVAR	666,85	666,85	0,00	0,00	0,00	0,00	666,85
TOTAL	666,85	666,85					666,85

RESUMEN DE PAGOS

	IMPORTE (Euros)			
	PROPUESTO	FEADER (Eje 2)	MAPA	CAPADR
PROPUESTO	666,85	566,82	65,42	34,61

RECINTOS PROPUESTOS

REF.	REFERENCIA SIGPAC	CULTIVO	DESCRIPCIÓN CULTIVO	S/R G.PAGO	PEND. MEDIA (%)	SUP. DEC. ADMISIBLE (ha)	SUP. COMPROM. (ha)	SUP. AJUSTADA COMPROM. (1) (ha)	SUP. CONV. SIGPAC (ha)	SUP. CERTIE. (ha)	SUP. CAMPO (ha)	SUP. CAMPO DETER. CULT. DECLARADO (ha)	SUP. DEC. REDUCIDA (ha)	SUP. PROPUESTA (ha)
5254120	29-073-008-00039-006	101021	OLIVAR-ALOREÑA	S 429	44,30	0,02	0,02	0,02		0,02			0,02	0,02
5254122	29-073-008-00039-005	101021	OLIVAR-ALOREÑA	S 429	40,10	0,05	0,05	0,05		0,05			0,05	0,05
5254125	29-073-008-00050-006	101021	OLIVAR-ALOREÑA	S 429	35,60	2,00	2,00	2,00		2,00			2,00	2,00
5254127	29-073-008-00171-002	101021	OLIVAR-ALOREÑA	S 429	35,60	0,38	0,38	0,38		0,38			0,38	0,38
5254130	29-042-010-00071-001	101021	OLIVAR-ALOREÑA	S 429	13,90	0,24	0,24	0,24		0,24			0,24	0,24

INCIDENCIAS**INCIDENCIA DESCRIPCIÓN**

- 4272 Verifica que las líneas de declaración de las Solicitudes Únicas no tienen solapes con la capa de Retroactividad Gráfica (ambas de la misma campaña) a nivel de expediente/línea de declaración gráfica de la solicitud.
Ref:5254136 Recinto:29-042-010-00071-00003 Cultivo: - Agregado de la referencia del recinto.:0 Zona de la referencia del recinto.:0 Superficie solapada.:0,02 Id. Incid.:95947103
- 100424 Solicita recinto que no está comprometido para la operación.
Ref:5254136 Recinto:29-042-010-00071-00003 Cultivo:112001 NOGALES-AMIGO Secano
Ref:-1236185 Recinto:29-042-042-00100-00002 Cultivo:112001 NOGALES-AMIGO Secano
Ref:-1236193 Recinto:29-042-042-00573-00001 Cultivo:112001 NOGALES-AMIGO Secano
Ref:-1236198 Recinto:29-042-042-00573-00002 Cultivo:112001 NOGALES-AMIGO Secano
Ref:-1551323 Recinto:29-042-042-00595-00001 Cultivo:112001 NOGALES-AMIGO Regadío

(1) Superficie declarada admisible ajustada con la superficie comprometida.

(2) Factor de penalización valorando el alcance para el tipo de compromiso.

Puede verificar la integridad de una copia de este documento mediante la lectura del código QR adjunto o mediante el acceso a la dirección <https://ws050.juntadeandalucia.es/verificarFirma> indicando el código de VERIFICACIÓN

FIRMADO POR	JUAN JOSE SOLER GARCIA	FECHA	03/07/2024	
	ROCIO GUIJARRO MILLAN			
VERIFICACIÓN	Pk2jmWGPZXRyL7RLHCHYYEGKUBFR96	PÁGINA	593/1071	



<u>APELLIDOS Y NOMBRE / RAZÓN SOCIAL</u>	<u>NIF</u>	<u>EXPEDIENTE</u>	<u>ANUALIDAD DE PAGO</u>
JIMENEZ VAZQUEZ JORGE	****2017*	1221614	

RESUMEN DE PAGOS

	<u>IMPORTE (Euros)</u>			
	<u>PROPUESTO</u>	<u>FEADER (Eje 2)</u>	<u>MAPA</u>	<u>CAPADR</u>
PROPUESTO	0,00	0,00	0,00	0,00

INCIDENCIAS

INCIDENCIA DESCRIPCIÓN

7162	Se advierte que en el impreso DATOS DE RECINTOS no está consignada la operación solicitada en el impreso SOLICITA LINEAS DE AYUDA DE DESARROLLO RURAL.
101008	Expediente sin compromisos vigentes. Operación:6503.2

(1) Superficie declarada admisible ajustada con la superficie comprometida.
(2) Factor de penalización valorando el alcance para el tipo de compromiso.

Puede verificar la integridad de una copia de este documento mediante la lectura del código QR adjunto o mediante el acceso a la dirección https://ws050.juntadeandalucia.es/verificarFirma indicando el código de VERIFICACIÓN				
FIRMADO POR	JUAN JOSE SOLER GARCIA	FECHA	03/07/2024	
	ROCIO GUIJARRO MILLAN			
VERIFICACIÓN	Pk2jmWGPZXRYL7RLHCHYYEGKUBFR96	PÁGINA	594/1071	



APELLIDOS Y NOMBRE / RAZÓN SOCIAL
JIMENEZ VELLIDO RAFAEL MARIA

NIF
***9365*

EXPEDIENTE
1204114

ANUALIDAD DE PAGO
1ª

IMPORTE POR ANUALIDAD

	2023	2024	2025	2026	2027
IMPORTE MÁXIMO SUBVENCIONABLE	6.454,40 €	6.454,40 €	6.454,40 €	6.454,40 €	6.454,40 €
IMPORTE MEDIO DE TRANSFERENCIA (€/ha)	202,08 €	202,08 €	202,08 €	202,08 €	202,08 €

RESUMEN DE UNIDADES

Cód	GRUPO DE PAGO	Sup. Dec. Admisible (ha)	Sup. Comprometida (ha)	Sup. ajustada compromiso (1) (ha)	% sobredec.	Sup. Propuesta (ha)	Importe Declarado	Importe Topado	Importe Propuesto	Importe tras sobredec.
426	HERBÁCEOS	15,13		15,13	0,00	15,13	2.287,20	2.287,20	2.287,20	2.287,20
429	OLIVAR	16,81		16,81	0,00	16,81	4.167,20	4.167,20	4.167,20	4.167,20
TOTAL		31,94	31,94	31,94		31,94	6.454,40	6.454,40	6.454,40	6.454,40

APLICACIÓN DE REDUCCIONES Y PENALIZACIONES

GRUPO DE PAGO	Importe Calculado	Importe prereduc.	Criterios de subvencionabilidad y compromisos	Presentación tardía	Omisión declaración	Condicionalidad	IMPORTE (Euros)
							PROPUESTO
HERBÁCEOS	2.287,20	2.287,20	0,00	0,00	0,00	0,00	2.287,20
OLIVAR	4.167,20	4.167,20	0,00	0,00	0,00	0,00	4.167,20
TOTAL	6.454,40	6.454,40					6.454,40

RESUMEN DE PAGOS

PROPUESTO	IMPORTE (Euros)			
	PROPUESTO	FEADER (Eje 2)	MAPA	CAPADR
PROPUESTO	6.454,40	5.486,24	633,17	334,99

RECINTOS PROPUESTOS

REF.	REFERENCIA SIGPAC	CULTIVO	DESCRIPCIÓN CULTIVO	S/R	G.PAGO	PEND. MEDIA (%)	SUP. DEC. ADMISIBLE (ha)	SUP. COMPROM. (ha)	SUP. AJUSTADA COMPR.(1) (ha)	SUP. CONV. SIGPAC (ha)	SUP. CERTIF. (ha)	SUP. CAMPO (ha)	SUP. CAMPO DETER. CULT. DECLARADO (ha)	SUP. DEC. REDUCIDA (ha)	SUP. PROPUESTA (ha)
1700000005140832	29-084-025-00006-003	8030	AVENA-PREVISION	S	426	15,30	7,19	7,19	7,19		7,19				7,19
1700000005140833	29-084-025-00006-003	8030	AVENA-PREVISION	S	426	15,30	7,94	7,94	7,94		7,94				7,94
1700000005140834	29-084-025-00006-005	101138	OLIVAR-HOJIBLANCA	S	429	13,70	10,71	10,71	10,71		10,71				10,71
1700000005140835	29-084-025-00006-005	101138	OLIVAR-HOJIBLANCA	S	429	13,70	6,10	6,10	6,10		6,10				6,10

(1) Superficie declarada admisible ajustada con la superficie comprometida.
(2) Factor de penalización valorando el alcance para el tipo de compromiso.

Puede verificar la integridad de una copia de este documento mediante la lectura del código QR adjunto o mediante el acceso a la dirección <https://ws050.juntadeandalucia.es/verificarFirma> indicando el código de VERIFICACIÓN

FIRMADO POR	JUAN JOSE SOLER GARCIA	FECHA	03/07/2024	
	ROCIO GUIJARRO MILLAN			
VERIFICACIÓN	Pk2jmWGPZXYL7RLHCHYYEGKUBFR96	PÁGINA	595/1071	



APELLIDOS Y NOMBRE / RAZÓN SOCIAL

JUGARE2015, S.L.

NIF
***8256*

EXPEDIENTE
1174188

ANUALIDAD DE PAGO

1ª

IMPORTE POR ANUALIDAD

	2023	2024	2025	2026	2027
IMPORTE MÁXIMO SUBVENCIONABLE	7.005,65 €	7.005,65 €	7.005,65 €	7.005,65 €	7.005,65 €
IMPORTE MEDIO DE TRANSFERENCIA (€/ha)	247,90 €	247,90 €	247,90 €	247,90 €	247,90 €

RESUMEN DE UNIDADES

Cód	GRUPO DE PAGO	Sup. Dec. Admisible (ha)	Sup. Comprometida (ha)	Sup. ajustada compromiso (I) (ha)	% sobredec.	Sup. Propuesta (ha)	Importe Declarado	Importe Topado	Importe Propuesto	Importe tras sobredec.
429	OLIVAR	28,26		28,26	0,00	28,26	7.005,65	7.005,65	7.005,65	7.005,65
TOTAL		28,26	28,26	28,26		28,26	7.005,65	7.005,65	7.005,65	7.005,65

APLICACIÓN DE REDUCCIONES Y PENALIZACIONES

GRUPO DE PAGO	Importe Calculado	Importe prereduc.	Criterios de subvencionabilidad y compromisos	Presentación tardía	Omisión declaración	Condicionalidad	IMPORTE (Euros) PROPUESTO
OLIVAR	7.005,65	7.005,65	0,00	0,00	0,00	0,00	7.005,65
TOTAL	7.005,65	7.005,65					7.005,65

RESUMEN DE PAGOS

	IMPORTE (Euros)			
	PROPUESTO	FEADER (Eje 2)	MAPA	CAPADR
PROPUESTO	7.005,65	5.954,80	687,25	363,60

RECINTOS PROPUESTOS

REF.	REFERENCIA SIGPAC	CULTIVO	DESCRIPCIÓN CULTIVO	S/R	G.PAGO	PEND. MEDIA (%)	SUP. DEC. ADMISIBLE (ha)	SUP. COMPROM. (ha)	SUP. AJUSTADA COMPR.(I) (ha)	SUP. CONV. SIGPAC (ha)	SUP. CERTIE (ha)	SUP. CAMPO (ha)	SUP. CAMPO DETER. CULT. DECLARADO (ha)	SUP. DEC. REDUCIDA (ha)	SUP. PROPUESTA (ha)
-1316806	29-015-022-00047-001	101138	OLIVAR-HOJIBLANCA	S	429	5,00	27,91	27,91	27,91		27,91			27,91	27,91
1700000005859007	29-015-022-00039-001	101138	OLIVAR-HOJIBLANCA	S	429	7,80	0,09	0,09	0,09		0,09			0,09	0,09
1700000005859010	29-015-022-00049-001	101138	OLIVAR-HOJIBLANCA	S	429	4,50	0,08	0,08	0,08		0,08			0,08	0,08
1700000005859011	29-015-022-00058-001	101138	OLIVAR-HOJIBLANCA	S	429	4,40	0,17	0,17	0,17		0,17			0,17	0,17
1700000005859013	29-015-022-00050-001	101138	OLIVAR-HOJIBLANCA	R	429	3,90	0,01	0,01	0,01		0,01			0,01	0,01

(1) Superficie declarada admisible ajustada con la superficie comprometida.
(2) Factor de penalización valorando el alcance para el tipo de compromiso.

Puede verificar la integridad de una copia de este documento mediante la lectura del código QR adjunto o mediante el acceso a la dirección <https://ws050.juntadeandalucia.es/verificarFirma> indicando el código de VERIFICACIÓN

FIRMADO POR	JUAN JOSE SOLER GARCIA	FECHA	03/07/2024	
	ROCIO GUIJARRO MILLAN			
VERIFICACIÓN	Pk2jmWGPZXYL7RLHCHYYEGKUBFR96	PÁGINA	596/1071	

**APELLIDOS Y NOMBRE / RAZÓN SOCIAL**

KIENINGER MARTIN

NIF

****0471*

EXPEDIENTE

1132130

ANUALIDAD DE PAGO

1ª

IMPORTE POR ANUALIDAD

	2023	2024	2025	2026	2027
IMPORTE MÁXIMO SUBVENCIONABLE	763,01 €	763,01 €	763,01 €	763,01 €	763,01 €
IMPORTE MEDIO DE TRANSFERENCIA (€/ha)	239,94 €	239,94 €	239,94 €	239,94 €	239,94 €

RESUMEN DE UNIDADES

Cód	GRUPO DE PAGO	Sup. Dec. Admisible (ha)	Sup. Comprometida (ha)	Sup. ajustada compromiso (1) (ha)	% sobredec.	Sup. Propuesta (ha)	Importe Declarado	Importe Topado	Importe Propuesto	Importe tras sobredec.
431	VIÑEDO	3,22		3,18	0,00	3,18	763,01	763,01	763,01	763,01
TOTAL		3,22	3,18	3,18		3,18	763,01	763,01	763,01	763,01

APLICACIÓN DE REDUCCIONES Y PENALIZACIONES

GRUPO DE PAGO	Importe Calculado	Importe prereduc.	Criterios de subvencionabilidad y compromisos	Presentación tardía	Omisión declaración	Condicionalidad	IMPORTE (Euros) PROPUESTO
VIÑEDO	763,01	763,01	0,00	0,00	0,00	0,00	763,01
TOTAL	763,01	763,01					763,01

RESUMEN DE PAGOS

	IMPORTE (Euros)			
	PROPUESTO	FEADER (Eje 2)	MAPA	CAPADR
PROPUESTO	763,01	648,56	74,85	39,60

RECINTOS PROPUESTOS

REF.	REFERENCIA SIGPAC	CULTIVO	DESCRIPCIÓN CULTIVO	S/R	G.PAGO	PEND. MEDIA (t/ha)	SUP. DEC. ADMISIBLE (ha)	SUP. COMPROM. (ha)	SUP. AJUSTADA COMPROM. (1) (ha)	SUP. CONV. SIGPAC (ha)	SUP. CERTIF. (ha)	SUP. CAMPO DETER. CULT. DECLARADO (ha)	SUP. DEC. REDUCIDA (ha)	SUP. PROPUESTA (ha)
-1283965	29-084-026-00024-016	102033	VIÑEDO VINIFICACIÓN-CABERNET SAUVIGNON	R	431	10,20	0,01	0,01	0,01		0,01		0,01	0,01
-1283940	29-084-026-00024-008	102033	VIÑEDO VINIFICACIÓN-CABERNET SAUVIGNON	S	431	17,10	0,01	0,01	0,01		0,01		0,01	0,01
-1283933	29-084-026-00024-008	102033	VIÑEDO VINIFICACIÓN-CABERNET SAUVIGNON	S	431	17,10	0,01	0,01	0,01		0,01		0,01	0,01
-1283932	29-084-026-00024-008	102033	VIÑEDO VINIFICACIÓN-CABERNET SAUVIGNON	S	431	17,10	0,01	0,01	0,01		0,01		0,01	0,01
-806025	29-084-026-00024-031	102044	VIÑEDO VINIFICACIÓN-CHARDONNAY	R	431	17,90	0,22	0,22	0,22		0,22		0,22	0,22
-806024	29-084-026-00024-030	102044	VIÑEDO VINIFICACIÓN-CHARDONNAY	S	431	16,30	0,09	0,09	0,09		0,09		0,09	0,09
170000006471802	29-084-026-00024-027	102080	VIÑEDO VINIFICACIÓN-GARNACHA TINTA	R	431	20,00	0,22	0,22	0,22		0,22		0,22	0,22
170000006471803	29-084-026-00024-016	102080	VIÑEDO VINIFICACIÓN-GARNACHA TINTA	R	431	10,20	0,67	0,66	0,66		0,66		0,66	0,66
170000006471804	29-084-026-00024-018	102080	VIÑEDO VINIFICACIÓN-GARNACHA TINTA	R	431	16,20	0,08	0,08	0,08		0,08		0,08	0,08
170000006471805	29-084-026-00024-008	102033	VIÑEDO VINIFICACIÓN-CABERNET SAUVIGNON	R	431	17,10	1,01	0,98	0,98		0,98		0,98	0,98
170000006471806	29-020-001-00010-002	102080	VIÑEDO VINIFICACIÓN-GARNACHA TINTA	R	431	11,60	0,84	0,84	0,84		0,84		0,84	0,84
170000006471809	29-084-026-00024-009	102044	VIÑEDO VINIFICACIÓN-CHARDONNAY	S	431	17,30	0,05	0,05	0,05		0,05		0,05	0,05

INCIDENCIAS**INCIDENCIA DESCRIPCIÓN**

- 100400 Recinto con cultivo, variedad, régimen de explotación o uso Sigpac no compatible con la operación solicitada (Anexo IV.I Cultivos y variedades elegibles para las Intervenciones. Orden de 28 de marzo de 2023).
Ref:-1283914 Recinto:29-084-026-00024-00006 Cultivo:102080 VIÑEDO VINIFICACIÓN-GARNACHA TINTA Secano Uso:FO
- 100402 Recinto solicitado no forma parte de ningún organismo de control autorizado para la producción ecológica en Andalucía o fecha de inscripción posterior al plazo establecido (Anexo I. Criterios de Subvencionabilidad. Orden 28 de marzo de 2023).
Ref:-806078 Recinto:29-084-026-00024-00036 Cultivo:102044 VIÑEDO VINIFICACIÓN-CHARDONNAY Secano
- 100424 Solicita recinto que no está comprometido para la operación.
Ref:-1283914 Recinto:29-084-026-00024-00006 Cultivo:102080 VIÑEDO VINIFICACIÓN-GARNACHA TINTA Secano
Ref:-806078 Recinto:29-084-026-00024-00036 Cultivo:102044 VIÑEDO VINIFICACIÓN-CHARDONNAY Secano

(1) Superficie declarada admisible ajustada con la superficie comprometida.

(2) Factor de penalización valorando el alcance para el tipo de compromiso.

Puede verificar la integridad de una copia de este documento mediante la lectura del código QR adjunto o mediante el acceso a la dirección <https://ws050.juntadeandalucia.es/verificarFirma> indicando el código de VERIFICACIÓN

FIRMADO POR	JUAN JOSE SOLER GARCIA	FECHA	03/07/2024	
	ROCIO GUIJARRO MILLAN			
VERIFICACIÓN	Pk2jmWGPZXYL7RLHCHYYEGKUBFR96	PÁGINA	597/1071	

**APELLIDOS Y NOMBRE / RAZÓN SOCIAL**

KLEIJN JOHAN WILLEM

NIF

***5928*

EXPEDIENTE

1132464

ANUALIDAD DE PAGO

1ª

IMPORTES POR ANUALIDAD

	2023	2024	2025	2026	2027
IMPORTE MÁXIMO SUBVENCIONABLE	2.972,32 €	2.972,32 €	2.972,32 €	2.972,32 €	2.972,32 €
IMPORTE MEDIO DE TRANSFERENCIA (€/ha)	247,90 €	247,90 €	247,90 €	247,90 €	247,90 €

RESUMEN DE UNIDADES

Cód	GRUPO DE PAGO	Sup. Dec. Admisible (ha)	Sup. Comprometida (ha)	Sup. ajustada compromiso (1) (ha)	% sobredec.	Sup. Propuesta (ha)	Importe Declarado	Importe Topado	Importe Propuesto	Importe tras sobredec.
429	OLIVAR	11,99		11,99	0,00	11,99	2.972,32	2.972,32	2.972,32	2.972,32
TOTAL		11,99	11,99	11,99		11,99	2.972,32	2.972,32	2.972,32	2.972,32

APLICACIÓN DE REDUCCIONES Y PENALIZACIONES

GRUPO DE PAGO	Importe Calculado	Importe prereduc.	Importe subvencionabilidad y compromisos	Presentación tardía	Omisión declaración	Condicionalidad	IMPORTE (Euros) PROPUESTO
OLIVAR	2.972,32	2.972,32	0,00	0,00	0,00	0,00	2.972,32
TOTAL	2.972,32	2.972,32					2.972,32

RESUMEN DE PAGOS

	IMPORTE (Euros)			
	PROPUESTO	FEADER (Eje 2)	MAPA	CAPADR
PROPUESTO	2.972,32	2.526,47	291,58	154,27

RECINTOS PROPUESTOS

REF.	REFERENCIA SIGPAC	CULTIVO	DESCRIPCIÓN CULTIVO	S/R	G.PAGO	PEND. MEDIA (%)	SUP. DEC. ADMISIBLE (ha)	SUP. COMPROM. (ha)	SUP. AJUSTADA COMPR.(1) (ha)	SUP. CONV. SIGPAC (ha)	SUP. CERTIE. (ha)	SUP. CAMPO (ha)	SUP. CAMPO DETER. CULT. DECLARADO (ha)	SUP. DEC. REDUCIDA (ha)	SUP. PROPUESTA (ha)
1700000006193704	29-084-003-00219-005	101007	OLIVAR-MANZANILLA	S	429	22,30	0,06	0,06	0,06		0,06			0,06	0,06
1700000006193705	29-084-003-00219-004	101007	OLIVAR-MANZANILLA	S	429	21,20	11,93	11,93	11,93		11,93			11,93	11,93

(1) Superficie declarada admisible ajustada con la superficie comprometida.

(2) Factor de penalización valorando el alcance para el tipo de compromiso.

Puede verificar la integridad de una copia de este documento mediante la lectura del código QR adjunto o mediante el acceso a la dirección <https://ws050.juntadeandalucia.es/verificarFirma> indicando el código de VERIFICACIÓN

FIRMADO POR

JUAN JOSE SOLER GARCIA

FECHA

03/07/2024

ROCIO GUIJARRO MILLAN

VERIFICACIÓN

Pk2jmWGPZXRYL7RLHCHYYEGKUBFR96

PÁGINA

598/1071



**APELLIDOS Y NOMBRE / RAZÓN SOCIAL**

LA ALMAZARA LA ORGANIC, SL

NIF

***2155*

EXPEDIENTE

1252815

ANUALIDAD DE PAGO

1ª

IMPORTE POR ANUALIDAD

	2023	2024	2025	2026	2027
IMPORTE MÁXIMO SUBVENCIONABLE	3.758,16 €	3.758,16 €	3.758,16 €	3.758,16 €	3.758,16 €
IMPORTE MEDIO DE TRANSFERENCIA (€/ha)	247,90 €	247,90 €	247,90 €	247,90 €	247,90 €

RESUMEN DE UNIDADES

Cód	GRUPO DE PAGO	Sup. Dec. Admisible (ha)	Sup. Comprometida (ha)	Sup. ajustada compromiso (1) (ha)	% sobredec.	Sup. Propuesta (ha)	Importe Declarado	Importe Topado	Importe Propuesto	Importe tras sobredec.
429	OLIVAR	16,96		15,16	0,00	15,16	3.758,16	3.758,16	3.758,16	3.758,16
TOTAL		16,96	15,16	15,16		15,16	3.758,16	3.758,16	3.758,16	3.758,16

APLICACIÓN DE REDUCCIONES Y PENALIZACIONES

GRUPO DE PAGO	Importe Calculado	Importe prerreduc.	Criterios de subvencionabilidad y compromisos	Presentación tardía	Omisión declaración	Condicionalidad	IMPORTE (Euros) PROPUESTO
OLIVAR	3.758,16	3.758,16	0,00	0,00	0,00	0,00	3.758,16
TOTAL	3.758,16	3.758,16					3.758,16

RESUMEN DE PAGOS

	IMPORTE (Euros)			
	PROPUESTO	FEADER (Eje 2)	MAPA	CAPADR
PROPUESTO	3.758,16	3.194,44	368,68	195,04

RECINTOS PROPUESTOS

REF.	REFERENCIA SIGPAC	CULTIVO	DESCRIPCIÓN CULTIVO	S/R	G.PAGO	PEND. MEDIA (€)	SUP. DEC. ADMISIBLE (ha)	SUP. COMPROM. (ha)	SUP. AJUSTADA COMPROM. (1) (ha)	SUP. CONV. SIGPAC (ha)	SUP. CERTIE (ha)	SUP. CAMPO (ha)	SUP. CAMPO DETER. CULT. DECLARADO (ha)	SUP. DEC. REDUCIDA (ha)	SUP. PROPUESTA (ha)
-1613662	29-084-047-00181-014	101003	OLIVAR-ARBEQUINA	S	429	21,70	0,45	0,30	0,30		0,30			0,30	0,30
-1613661	29-084-047-00172-002	101138	OLIVAR-HOJIBLANCA	S	429	16,90	7,02	6,21	6,21		6,21			6,21	6,21
-1613660	29-084-047-00166-023	101138	OLIVAR-HOJIBLANCA	S	429	13,10	0,22	0,09	0,09		0,09			0,09	0,09
-1613658	29-084-047-00166-001	101138	OLIVAR-HOJIBLANCA	S	429	11,30	1,86	1,45	1,45		1,45			1,45	1,45
-1007687	29-084-047-00166-008	101138	OLIVAR-HOJIBLANCA	S	429	18,10	0,08	0,08	0,08		0,08			0,08	0,08
-1007685	29-084-047-00166-012	101138	OLIVAR-HOJIBLANCA	S	429	18,30	0,05	0,05	0,05		0,05			0,05	0,05
-1007671	29-084-047-00183-007	101138	OLIVAR-HOJIBLANCA	S	429	21,20	0,06	0,06	0,06		0,06			0,06	0,06
-1007670	29-084-047-00181-016	101010	OLIVAR-PICUAL	S	429	29,40	0,01	0,01	0,01		0,01			0,01	0,01
-1007666	29-084-047-00171-018	101003	OLIVAR-ARBEQUINA	S	429	35,50	0,18	0,18	0,18		0,18			0,18	0,18
-1007663	29-084-047-00168-013	101138	OLIVAR-HOJIBLANCA	S	429	15,80	0,20	0,20	0,20		0,20			0,20	0,20
-1007662	29-084-047-00168-011	101138	OLIVAR-HOJIBLANCA	S	429	13,00	0,38	0,35	0,35		0,38			0,35	0,35
-800281	29-084-047-00171-007	101003	OLIVAR-ARBEQUINA	S	429	20,20	0,15	0,15	0,15		0,15			0,15	0,15
-800173	29-084-047-00171-006	101138	OLIVAR-HOJIBLANCA	S	429	26,40	0,15	0,15	0,15		0,15			0,15	0,15
-800170	29-084-047-00182-003	101138	OLIVAR-HOJIBLANCA	S	429	27,50	0,11	0,03	0,03		0,15			0,03	0,03
-800169	29-084-047-00182-008	101003	OLIVAR-ARBEQUINA	S	429	22,70	0,06	0,06	0,06		0,06			0,06	0,06
-799754	29-084-047-00172-019	101010	OLIVAR-PICUAL	S	429	17,00	0,15	0,15	0,15		0,15			0,15	0,15
-799752	29-084-047-00181-011	101010	OLIVAR-PICUAL	S	429	9,50	0,44	0,44	0,44		0,44			0,44	0,44
-799750	29-084-047-00181-010	101003	OLIVAR-ARBEQUINA	S	429	11,60	0,16	0,16	0,16		0,16			0,16	0,16
-799742	29-084-047-00170-002	101003	OLIVAR-ARBEQUINA	S	429	29,80	0,15	0,15	0,15		0,15			0,15	0,15
-799741	29-084-047-00168-010	101138	OLIVAR-HOJIBLANCA	S	429	9,40	1,19	1,13	1,13		1,19			1,13	1,13
-799740	29-084-047-00166-014	101138	OLIVAR-HOJIBLANCA	S	429	7,70	0,31	0,31	0,31		0,31			0,31	0,31
-799737	29-084-047-00169-010	101003	OLIVAR-ARBEQUINA	S	429	19,30	0,31	0,29	0,29		0,31			0,29	0,29
-799731	29-084-047-00182-005	101138	OLIVAR-HOJIBLANCA	S	429	21,40	0,07	0,07	0,07		0,07			0,07	0,07
-799729	29-084-047-00181-008	101138	OLIVAR-HOJIBLANCA	S	429	13,90	0,42	0,42	0,42		0,42			0,42	0,42
-799728	29-084-047-00293-003	101138	OLIVAR-HOJIBLANCA	R	429	13,90	1,01	1,01	1,01		1,01			1,01	1,01
-799727	29-084-047-00293-001	101010	OLIVAR-PICUAL	S	429	14,60	0,30	0,30	0,30		0,30			0,30	0,30
-799726	29-084-047-00183-006	101138	OLIVAR-HOJIBLANCA	S	429	22,30	0,70	0,60	0,60		0,70			0,60	0,60
-799724	29-084-047-00168-009	101138	OLIVAR-HOJIBLANCA	S	429	15,20	0,77	0,76	0,76		0,76			0,76	0,76

(1) Superficie declarada admisible ajustada con la superficie comprometida.

(2) Factor de penalización valorando el alcance para el tipo de compromiso.

Puede verificar la integridad de una copia de este documento mediante la lectura del código QR adjunto o mediante el acceso a la dirección <https://ws050.juntadeandalucia.es/verificarFirma> indicando el código de VERIFICACIÓN

FIRMADO POR

JUAN JOSE SOLER GARCIA

FECHA

03/07/2024

ROCIO GUIJARRO MILLAN

VERIFICACIÓN

Pk2jmWGPZXYL7RLHCHYYEGKUBFR96

PÁGINA

599/1071





INCIDENCIAS

INCIDENCIA DESCRIPCIÓN

- 4272 Verifica que las líneas de declaración de las Solicitudes Únicas no tienen solapes con la capa de Retroactividad Gráfica (ambas de la misma campaña) a nivel de expediente/línea de declaración gráfica de la solicitud.
 Ref:-799741 Recinto:29-084-047-00168-00010 Cultivo: - Agregado de la referencia del recinto.:0 Zona de la referencia del recinto.:0 Superficie solapada.:0,06 Id. Incid.:95946834
 Ref:-1007662 Recinto:29-084-047-00168-00011 Cultivo: - Agregado de la referencia del recinto.:0 Zona de la referencia del recinto.:0 Superficie solapada.:0,03 Id. Incid.:95946831
 Ref:-800171 Recinto:29-084-047-00169-00004 Cultivo: - Agregado de la referencia del recinto.:0 Zona de la referencia del recinto.:0 Superficie solapada.:0,03 Id. Incid.:95946832
 Ref:-799737 Recinto:29-084-047-00169-00010 Cultivo: - Agregado de la referencia del recinto.:0 Zona de la referencia del recinto.:0 Superficie solapada.:0,02 Id. Incid.:95946835
 Ref:-1613662 Recinto:29-084-047-00181-00014 Cultivo: - Agregado de la referencia del recinto.:0 Zona de la referencia del recinto.:0 Superficie solapada.:0,02 Id. Incid.:95946829
 Ref:-1613662 Recinto:29-084-047-00181-00014 Cultivo: - Agregado de la referencia del recinto.:0 Zona de la referencia del recinto.:0 Superficie solapada.:0,02 Id. Incid.:95946830
 Ref:-800170 Recinto:29-084-047-00182-00003 Cultivo: - Agregado de la referencia del recinto.:0 Zona de la referencia del recinto.:0 Superficie solapada.:0,08 Id. Incid.:95946833
 Ref:-799726 Recinto:29-084-047-00183-00006 Cultivo: - Agregado de la referencia del recinto.:0 Zona de la referencia del recinto.:0 Superficie solapada.:0,1 Id. Incid.:95946836
- 100402 Recinto solicitado no forma parte de ningún organismo de control autorizado para la producción ecológica en Andalucía o fecha de inscripción posterior al plazo establecido (Anexo I. Criterios de Subvencionabilidad. Orden 28 de marzo de 2023).
 Ref:-1613663 Recinto:29-084-047-09000-00028 Cultivo:101003 OLIVAR-ARBEQUINA Secano
- 100424 Solicita recinto que no está comprometido para la operación.
 Ref:-800171 Recinto:29-084-047-00169-00004 Cultivo:101138 OLIVAR-HOJIBLANCA Secano
 Ref:-1613663 Recinto:29-084-047-09000-00028 Cultivo:101003 OLIVAR-ARBEQUINA Secano

(1) Superficie declarada admisible ajustada con la superficie comprometida.
 (2) Factor de penalización valorando el alcance para el tipo de compromiso.

Puede verificar la integridad de una copia de este documento mediante la lectura del código QR adjunto o mediante el acceso a la dirección <https://ws050.juntadeandalucia.es/verificarFirma> indicando el código de VERIFICACIÓN

FIRMADO POR	JUAN JOSE SOLER GARCIA	FECHA	03/07/2024	
	ROCIO GUIJARRO MILLAN			
VERIFICACIÓN	Pk2jmWGPZXRyL7RLHCHYYEGKUBFR96	PÁGINA	600/1071	



<u>APELLIDOS Y NOMBRE / RAZÓN SOCIAL</u>	<u>NIF</u>	<u>EXPEDIENTE</u>	<u>ANUALIDAD DE PAGO</u>
LA CORCHA EXPLOTACIONES AGRARIAS S.L.	****7434*	1124691	1ª

IMPORTE POR ANUALIDAD

	2023	2024	2025	2026	2027
IMPORTE MÁXIMO SUBVENCIONABLE	8.085,21 €	8.085,21 €	8.085,21 €	8.085,21 €	8.085,21 €
IMPORTE MEDIO DE TRANSFERENCIA (€/ha)	216,24 €	216,24 €	216,24 €	216,24 €	216,24 €

RESUMEN DE UNIDADES

<u>Cód</u>	<u>GRUPO DE PAGO</u>	<u>Sup. Dec. Admisible (ha)</u>	<u>Sup. Comprometida (ha)</u>	<u>Sup. ajustada compromiso (1) (ha)</u>	<u>% sobredec.</u>	<u>Sup. Propuesta (ha)</u>	<u>Importe Declarado</u>	<u>Importe Topado</u>	<u>Importe Propuesto</u>	<u>Importe tras sobredec.</u>
432	FRUTALES SECANO	43,23		37,39	0,00	37,39	8.085,21	8.085,21	8.085,21	8.085,21
TOTAL		43,23	37,39	37,39		37,39	8.085,21	8.085,21	8.085,21	8.085,21

APLICACIÓN DE REDUCCIONES Y PENALIZACIONES

<u>GRUPO DE PAGO</u>	<u>Importe Calculado</u>	<u>Importe prereduc.</u>	<u>Criterios de subvencionabilidad y compromisos</u>	<u>Presentación tardía</u>	<u>Omisión declaración</u>	<u>Condicionabilidad</u>	<u>IMPORTE (Euros) PROPUESTO</u>
FRUTALES SECANO	8.085,21		0,00	0,00	0,00	0,00	8.085,21
TOTAL	8.085,21	8.085,21					8.085,21

RESUMEN DE PAGOS

	<u>IMPORTE (Euros)</u>			
	<u>PROPUESTO</u>	<u>FEADER (Eje 2)</u>	<u>MAPA</u>	<u>CAPADR</u>
PROPUESTO	8.085,21	6.872,43	793,16	419,62

RECINTOS PROPUESTOS

<u>REF.</u>	<u>REFERENCIA SIGPAC</u>	<u>CULTIVO</u>	<u>DESCRIPCIÓN CULTIVO</u>	<u>S/R</u>	<u>G.PAGO</u>	<u>PEND. MEDIA (€2)</u>	<u>SUP. DEC. ADMISIBLE (ha)</u>	<u>SUP. COMPROM. (ha)</u>	<u>SUP. AJUSTADA COMPROM. (1) (ha)</u>	<u>SUP. CONV. SIGPAC (ha)</u>	<u>SUP. CERTIE. (ha)</u>	<u>SUP. CAMPO (ha)</u>	<u>SUP. CAMPO DETER. CULT. (ha)</u>	<u>SUP. DEC. REDUCIDA (ha)</u>	<u>SUP. PROPUESTA (ha)</u>
-1609914	29-081-004-00023-002	117000	CASTAÑOS-SIN VARIEDAD	S	432	42,40	1,81	0,82	0,82		1,80	1,81	1,81	0,82	0,82
-1609913	29-081-004-00023-002	117000	CASTAÑOS-SIN VARIEDAD	S	432	42,40	3,06	1,39	1,39		3,06	3,06	3,06	1,39	1,39
-955381	29-081-004-00022-002	117000	CASTAÑOS-SIN VARIEDAD	S	432	28,80	0,19	0,19	0,19		0,19			0,19	0,19
1700000006070854	29-081-004-00021-001	117000	CASTAÑOS-SIN VARIEDAD	S	432	28,50	0,71	0,71	0,71		0,71	0,71	0,71	0,71	0,71
1700000006070855	29-081-004-00024-003	117000	CASTAÑOS-SIN VARIEDAD	S	432	51,10	0,08	0,08	0,08		0,08	0,08	0,08	0,08	0,08
1700000006070856	29-081-004-00022-007	117000	CASTAÑOS-SIN VARIEDAD	S	432	52,50	4,16	4,16	4,16		4,16	4,16	4,16	4,16	4,16
1700000006070859	29-081-004-00024-008	117000	CASTAÑOS-SIN VARIEDAD	S	432	44,70	0,60	0,60	0,60		0,60	0,60	0,60	0,60	0,60
1700000006070860	29-081-004-00024-011	117000	CASTAÑOS-SIN VARIEDAD	S	432	58,80	0,32	0,32	0,32		0,32	0,32	0,32	0,32	0,32
1700000006070861	29-081-004-00024-010	117000	CASTAÑOS-SIN VARIEDAD	S	432	60,60	0,24	0,24	0,24		0,24	0,24	0,24	0,24	0,24
1700000006070862	29-081-004-00022-006	117000	CASTAÑOS-SIN VARIEDAD	S	432	35,00	0,06	0,06	0,06		0,06	0,06	0,06	0,06	0,06
1700000006070863	29-081-004-00022-018	117000	CASTAÑOS-SIN VARIEDAD	S	432	51,80	0,52	0,52	0,52		0,52	0,52	0,52	0,52	0,52
1700000006070864	29-081-004-00023-002	117000	CASTAÑOS-SIN VARIEDAD	S	432	42,40	5,84	2,66	2,66		5,84	5,84	5,84	2,66	2,66
1700000006070866	29-081-004-00022-008	117000	CASTAÑOS-SIN VARIEDAD	S	432	43,80	0,12	0,12	0,12		0,12	0,12	0,12	0,12	0,12
1700000006070868	29-081-004-00022-010	117000	CASTAÑOS-SIN VARIEDAD	S	432	47,90	0,36	0,36	0,36		0,36	0,36	0,36	0,36	0,36
1700000006070869	29-081-004-00022-017	117000	CASTAÑOS-SIN VARIEDAD	S	432	45,30	0,36	0,36	0,36		0,36	0,36	0,36	0,36	0,36
1700000006070870	29-081-004-00022-009	117000	CASTAÑOS-SIN VARIEDAD	S	432	41,10	0,18	0,18	0,18		0,18	0,18	0,18	0,18	0,18
1700000006070871	29-081-004-00022-013	117000	CASTAÑOS-SIN VARIEDAD	S	432	11,60	0,22	0,22	0,22		0,22	0,22	0,22	0,22	0,22
1700000006070872	29-081-004-00024-005	117000	CASTAÑOS-SIN VARIEDAD	S	432	52,70	1,40	1,40	1,40		1,40	1,40	1,40	1,40	1,40
1700000006070873	29-081-004-00025-007	117000	CASTAÑOS-SIN VARIEDAD	S	432	43,50	14,10	14,10	14,10		14,10	14,10	14,10	14,10	14,10
1700000006070874	29-081-004-00025-017	117000	CASTAÑOS-SIN VARIEDAD	S	432	47,30	0,08	0,08	0,08		0,08	0,08	0,08	0,08	0,08
1700000006070875	29-081-004-00026-011	117000	CASTAÑOS-SIN VARIEDAD	S	432	49,30	3,18	3,18	3,18		3,18	3,18	3,18	3,18	3,18
1700000006070876	29-081-004-00025-016	117000	CASTAÑOS-SIN VARIEDAD	S	432	55,40	1,97	1,97	1,97		1,97	1,97	1,97	1,97	1,97
1700000006070877	29-081-004-00026-012	117000	CASTAÑOS-SIN VARIEDAD	S	432	52,30	1,01	1,01	1,01		1,01	1,01	1,01	1,01	1,01
1700000006070878	29-081-004-00026-010	117000	CASTAÑOS-SIN VARIEDAD	S	432	52,40	0,21	0,21	0,21		0,21	0,21	0,21	0,21	0,21
1700000006070879	29-081-004-00026-008	117000	CASTAÑOS-SIN VARIEDAD	S	432	44,60	1,47	1,47	1,47		1,47	1,47	1,47	1,47	1,47
1700000006070880	29-081-004-00022-016	117000	CASTAÑOS-SIN VARIEDAD	S	432	51,00	0,28	0,28	0,28		0,28	0,28	0,28	0,28	0,28
1700000006070881	29-081-004-00022-014	117000	CASTAÑOS-SIN VARIEDAD	S	432	34,00	0,70	0,70	0,70		0,70	0,70	0,70	0,70	0,70

(1) Superficie declarada admisible ajustada con la superficie comprometida.
(2) Factor de penalización valorando el alcance para el tipo de compromiso.Puede verificar la integridad de una copia de este documento mediante la lectura del código QR adjunto o mediante el acceso a la dirección <https://ws050.juntadeandalucia.es/verificarFirma> indicando el código de VERIFICACIÓN

FIRMADO POR	JUAN JOSE SOLER GARCIA	FECHA	03/07/2024
	ROCIO GUIJARRO MILLAN		
VERIFICACIÓN	Pk2jmWGPZXYL7RLHCHYYEGKUBFR96	PÁGINA	601/1071





INCIDENCIAS

INCIDENCIA DESCRIPCIÓN

- 218 La superficie total declarada sobre un mismo recinto en el conjunto de los expedientes, no puede superar la superficie total que el SIGPAC establece para ese recinto.
 Ref:-1609913 Recinto:29-081-004-00023-00002 Cultivo:117000 CASTAÑOS-SIN VARIEDAD Secano Suma de superficies declaradas para este recinto por todos los solicitantes (Áreas):1654 Superficie SIGPAC medida para este recinto (Áreas):1071 Exceso de superficie declarada (Hectáreas):1,67 Suma de superficies declaradas para este recinto por el solicitante (Áreas):1071
 Ref:-1609914 Recinto:29-081-004-00023-00002 Cultivo:117000 CASTAÑOS-SIN VARIEDAD Secano Suma de superficies declaradas para este recinto por todos los solicitantes (Áreas):1654 Superficie SIGPAC medida para este recinto (Áreas):1071 Exceso de superficie declarada (Hectáreas):0,99 Suma de superficies declaradas para este recinto por el solicitante (Áreas):1071
 Ref:1700000006070864 Recinto:29-081-004-00023-00002 Cultivo:117000 CASTAÑOS-SIN VARIEDAD Secano Suma de superficies declaradas para este recinto por todos los solicitantes (Áreas):1654 Superficie SIGPAC medida para este recinto (Áreas):1071 Exceso de superficie declarada (Hectáreas):3,18 Suma de superficies declaradas para este recinto por el solicitante (Áreas):1071
- 219 Superficie declarada sobre un mismo recinto, en un mismo expediente, mayor que la superficie total del recinto SIGPAC.
 Ref:1700000006070865 Recinto:29-081-004-00022-00011 Cultivo:117000 CASTAÑOS-SIN VARIEDAD Secano Suma de superficies declaradas para este recinto por el solicitante (Áreas):234 Superficie SIGPAC total para el recinto (Áreas):219 Exceso de superficie declarada (Hectáreas):0,15
- 3790 Recinto declarado inactivo
 Ref:1700000006070865 Recinto:29-081-004-00022-00011 Cultivo: -
- 100421 Recinto declarado por error para una operación de la 6503, que se ha corregido de oficio marcando la operación correcta, de acuerdo con la fecha de inscripción del recinto en la producción ecológica.
 Ref:1700000006070864 Recinto:29-081-004-00023-00002 Cultivo:117000 CASTAÑOS-SIN VARIEDAD Secano
- 100424 Solicita recinto que no está comprometido para la operación.
 Ref:1700000006070865 Recinto:29-081-004-00022-00011 Cultivo:117000 CASTAÑOS-SIN VARIEDAD Secano

(1) Superficie declarada admisible ajustada con la superficie comprometida.
 (2) Factor de penalización valorando el alcance para el tipo de compromiso.

Puede verificar la integridad de una copia de este documento mediante la lectura del código QR adjunto o mediante el acceso a la dirección <https://ws050.juntadeandalucia.es/verificarFirma> indicando el código de VERIFICACIÓN

FIRMADO POR	JUAN JOSE SOLER GARCIA	FECHA	03/07/2024	
	ROCIO GUIJARRO MILLAN			
VERIFICACIÓN	Pk2jmWGPZXYL7RLHCHYYEGKUBFR96	PÁGINA	602/1071	



APELLIDOS Y NOMBRE / RAZÓN SOCIAL
LA ESPERANZA VERDE S.C.A.

NIF
****1939*

EXPEDIENTE
1185145

ANUALIDAD DE PAGO
1ª

Nº DE SOCIOS
3

IMPORTE POR ANUALIDAD

	2023	2024	2025	2026	2027
IMPORTE MÁXIMO SUBVENCIONABLE	4.418,90 €	4.418,90 €	4.418,90 €	4.418,90 €	4.418,90 €
IMPORTE MEDIO DE TRANSFERENCIA (€/ha)	166,31 €	166,31 €	166,31 €	166,31 €	166,31 €

RESUMEN DE UNIDADES

Cód	GRUPO DE PAGO	Sup. Dec. Admisible (ha)	Sup. Comprometida (ha)	Sup. ajustada compromiso (1) (ha)	% sobredec.	Sup. Propuesta (ha)	Importe Declarado	Importe Topado	Importe Propuesto	Importe tras sobredec.
426	HERBÁCEOS	23,31		23,31	0,00	23,31	3.523,77	3.523,77	3.523,77	3.523,77
433	FRUTALES REGADÍO	2,56		2,56	0,00	2,56	895,13	895,13	895,13	895,13
434	HERBÁCEOS NO ELEGIBLES	0,70		0,70	0,00	0,70	0,00	0,00	0,00	0,00
TOTAL		26,57	26,57	26,57		26,57	4.418,90	4.418,90	4.418,90	4.418,90

APLICACIÓN DE REDUCCIONES Y PENALIZACIONES

GRUPO DE PAGO	Importe Calculado	Importe prereduc.	Criterios de subvencionabilidad y compromisos	Presentación tardía	Omisión declaración	Condicionalidad	IMPORTE (Euros)
							PROPUESTO
FRUTALES REGADÍO	895,13	895,13	0,00	0,00	0,00	0,00	895,13
HERBÁCEOS	3.523,77	3.523,77	0,00	0,00	0,00	0,00	3.523,77
HERBÁCEOS NO ELEGIBLES	0,00	0,00	0,00	0,00	0,00	0,00	0,00
TOTAL	4.418,90	4.418,90					4.418,90

RESUMEN DE PAGOS

PROPUESTO	IMPORTE (Euros)			
	PROPUESTO	FEADER (Eje 2)	MAPA	CAPADR
	4.418,90	3.756,06	433,49	229,35

RECINTOS PROPUESTOS

REF.	REFERENCIA SIGPAC	CULTIVO DESCRIPCIÓN CULTIVO	S/R	G.PAGO	PEND. MEDIA (%)	SUP. DEC. ADMISIBLE (ha)	SUP. COMPROM. (ha)	SUP. AJUSTADA COMPROM. (1) (ha)	SUP. CONV. SIGPAC (ha)	SUP. CERTIF. (ha)	SUP. CAMPO (ha)	SUP. CAMPO DETER. CULT. DECLARADO (ha)	SUP. DEC. REDUCIDA (ha)	SUP. PROPUESTA (ha)
-1452248	29-015-072-00010-001	8000 AVENA-SIN VARIEDAD	R	426	2,30	7,15	7,15	7,15		7,15			7,15	7,15
5786300	29-015-072-00010-001	5000 CEBADA-SIN VARIEDAD	R	426	2,30	16,16	16,16	16,16		16,16			16,16	16,16
5786286	29-015-072-00017-005	107085 ALBARICOQUEROS-TADEO	R	433	2,40	1,78	1,78	1,78		1,78			1,78	1,78
5786287	29-015-072-00017-006	108032 PERALES-ERCOLINI	R	433	2,00	0,11	0,11	0,11		0,11			0,11	0,11
5786296	29-015-072-00013-007	110035 CEREZOS-LAPINS	R	433	1,90	0,67	0,67	0,67		0,67			0,67	0,67
-1452270	29-015-072-00017-003	20000 BARBECHO TRADICIONAL-SIN VARIEDAD	R	434	2,70	0,35	0,35	0,35		5,52			0,35	0,35
5786289	29-015-072-00017-011	20000 BARBECHO TRADICIONAL-SIN VARIEDAD	R	434	1,30	0,01	0,01	0,01		0,01			0,01	0,01
5786302	29-015-072-00010-003	20000 BARBECHO TRADICIONAL-SIN VARIEDAD	R	434	15,20	0,34	0,34	0,34		0,34			0,34	0,34

INCIDENCIAS**INCIDENCIA DESCRIPCIÓN**

- 100424 Solicita recinto que no está comprometido para la operación.
Ref:5786295 Recinto:29-015-072-00013-00005 Cultivo:101138 OLIVAR-HOJIBLANCA Secano
Ref:-1452273 Recinto:29-015-072-00017-00003 Cultivo:157000 CEBOLLA-SIN VARIEDAD Regadío
Ref:5786285 Recinto:29-015-072-00017-00004 Cultivo:101138 OLIVAR-HOJIBLANCA Regadío
- 101111 Verifica que si el titular es una S.C.T.A., S.C.E.C.T., S.A.T. de producción o Titularidad Compartida, en aplicación de la regresividad para el cálculo de la ayuda, se le considera un número de socios
Número de socios:3

(1) Superficie declarada admisible ajustada con la superficie comprometida.

(2) Factor de penalización valorando el alcance para el tipo de compromiso.

Puede verificar la integridad de una copia de este documento mediante la lectura del código QR adjunto o mediante el acceso a la dirección <https://ws050.juntadeandalucia.es/verificarFirma> indicando el código de VERIFICACIÓN

FIRMADO POR	JUAN JOSE SOLER GARCIA	FECHA	03/07/2024	
	ROCIO GUIJARRO MILLAN			
VERIFICACIÓN	Pk2jmWGPZXRyL7RLHCHYYEGKUBFR96	PÁGINA	603/1071	

**APELLIDOS Y NOMBRE / RAZÓN SOCIAL**

LA FINCA DEL GENAL, S.L.

NIF

***9534*

EXPEDIENTE

1281575

ANUALIDAD DE PAGO

1ª

IMPORTES POR ANUALIDAD

	2023	2024	2025	2026	2027
IMPORTE MÁXIMO SUBVENCIONABLE	16.190,46 €	16.190,46 €	16.190,46 €	16.190,46 €	16.190,46 €
IMPORTE MEDIO DE TRANSFERENCIA (€/ha)	288,75 €	288,75 €	288,75 €	288,75 €	288,75 €

RESUMEN DE UNIDADES

Cód	GRUPO DE PAGO	Sup. Dec. Admisible (ha)	Sup. Comprometida (ha)	Sup. ajustada compromiso (1) (ha)	% sobredec.	Sup. Propuesta (ha)	Importe Declarado	Importe Topado	Importe Propuesto	Importe tras sobredec.
426	HERBÁCEOS	14,58		14,58	0,00	14,58	2.204,06	2.204,06	2.204,06	2.204,06
433	FRUTALES REGADÍO	57,38		40,00	0,00	40,00	13.986,40	13.986,40	13.986,40	13.986,40
434	HERBÁCEOS NO ELEGIBLES	1,49		1,49	0,00	1,49	0,00	0,00	0,00	0,00
TOTAL		73,45	56,07	56,07		56,07	16.190,46	16.190,46	16.190,46	16.190,46

APLICACIÓN DE REDUCCIONES Y PENALIZACIONES

GRUPO DE PAGO	Importe Calculado	Importe prereduc.	Criterios de subvencionabilidad y compromisos	Presentación tardía	Omisión declaración	Condicionalidad	IMPORTE (Euros) PROPUESTO
FRUTALES REGADÍO	13.986,40	13.986,40	0,00	0,00	0,00	0,00	13.986,40
HERBÁCEOS	2.204,06	2.204,06	0,00	0,00	0,00	0,00	2.204,06
HERBÁCEOS NO ELEGIBLES	0,00	0,00	0,00	0,00	0,00	0,00	0,00
TOTAL	16.190,46	16.190,46					16.190,46

RESUMEN DE PAGOS

	PROPUESTO	IMPORTE (Euros) FEADER (Eje 2)	MAPA	CAPADR
	16.190,46	13.761,89	1.588,29	840,28

RECINTOS PROPUESTOS

REF.	REFERENCIA SIGPAC	CULTIVO DESCRIPCIÓN CULTIVO	S/R G.PAGO	PEND. MEDIA (%)	SUP. DEC. ADMISIBLE (ha)	SUP. COMPROM. (ha)	SUP. AJUSTADA COMPROM. (1) (ha)	SUP. CONV. SIGPAC (ha)	SUP. CERTIF. (ha)	SUP. CAMPO (ha)	SUP. CAMPO DETER. CULT. DECLARADO (ha)	SUP. DEC. REDUCIDA (ha)	SUP. PROPUESTA (ha)
-51980	29-041-019-00008-026	241000 MEZCLA VEZA - AVENA-SIN VARIEDAD	R 426	25,00	2,74	2,74	2,74		2,74			2,74	2,74
-25197	29-041-019-00008-017	241000 MEZCLA VEZA - AVENA-SIN VARIEDAD	S 426	22,30	4,69	4,69	4,69		4,69			4,69	4,69
-25186	29-041-019-00008-015	241000 MEZCLA VEZA - AVENA-SIN VARIEDAD	R 426	19,90	7,15	7,15	7,15		7,15			7,15	7,15
-1443539	29-041-019-09001-111	343005 AGUACATE-HASS	R 433	18,20	0,01	0,01	0,01		0,01			0,01	0,01
-1443530	29-041-019-09001-083	343005 AGUACATE-HASS	R 433	20,20	0,01	0,01	0,01		0,01			0,01	0,01
-1443528	29-041-019-09001-067	204008 CLEMENTINAS-CLEMENULES	R 433	17,90	0,05	0,05	0,05		0,05			0,05	0,05
-1443524	29-041-019-09001-052	343005 AGUACATE-HASS	R 433	19,40	0,01	0,01	0,01		0,01			0,01	0,01
-1196958	29-041-019-00008-035	343005 AGUACATE-HASS	R 433	19,90	7,58	7,52	7,52		7,58			7,52	7,52
-878133	29-041-019-00008-031	204008 CLEMENTINAS-CLEMENULES	R 433	27,40	1,47	1,47	1,47		1,47			1,47	1,47
-51973	29-041-019-00008-025	343005 AGUACATE-HASS	R 433	19,90	2,35	2,35	2,35		2,35			2,35	2,35
-25180	29-041-019-00008-029	343005 AGUACATE-HASS	R 433	11,70	1,94	1,94	1,94		1,94			1,94	1,94
-25164	29-041-019-00004-006	206308 NARANJO-VALENCIA LATE	R 433	24,40	3,65	3,65	3,65		3,65			3,65	3,65
1700000004784935	29-041-019-00001-001	206003 NARANJO-NAVELATE	R 433	2,00	11,06	11,06	11,06		11,06			11,06	11,06
1700000004784936	29-041-019-00002-002	206003 NARANJO-NAVELATE	R 433	2,20	4,72	4,68	4,68		4,72			4,68	4,68
1700000004784939	29-041-019-00008-001	204008 CLEMENTINAS-CLEMENULES	R 433	24,40	6,10	6,10	6,10		6,10			6,10	6,10
1700000004784942	29-041-019-00008-007	204008 CLEMENTINAS-CLEMENULES	R 433	23,30	1,82	1,82	1,82		1,82			1,82	1,82
1700000004784945	29-041-019-00002-004	206003 NARANJO-NAVELATE	R 433	28,10	5,96	5,96	5,96		5,96			5,96	5,96
1700000004784946	29-041-019-00004-002	343005 AGUACATE-HASS	R 433	26,10	3,15	3,15	3,15		3,15			3,15	3,15
1700000004784947	29-041-019-00003-001	206003 NARANJO-NAVELATE	R 433	4,10	2,37	2,37	2,37		2,37			2,37	2,37
1700000004784949	29-041-019-00002-003	206308 NARANJO-VALENCIA LATE	R 433	19,20	4,51	4,51	4,51		4,51			4,51	4,51
1700000004784957	29-041-019-00004-005	206308 NARANJO-VALENCIA LATE	R 433	42,50	0,62	0,62	0,62		0,62			0,62	0,62
1700000004784944	29-041-019-00008-021	20000 BARBECHO TRADICIONAL-SIN VARIEDAD	R 434	20,50	1,49	1,49	1,49		1,49			1,49	1,49

(1) Superficie declarada admisible ajustada con la superficie comprometida.
(2) Factor de penalización valorando el alcance para el tipo de compromiso.Puede verificar la integridad de una copia de este documento mediante la lectura del código QR adjunto o mediante el acceso a la dirección <https://ws050.juntadeandalucia.es/verificarFirma> indicando el código de VERIFICACIÓN

FIRMADO POR	JUAN JOSE SOLER GARCIA	FECHA	03/07/2024
	ROCIO GUIJARRO MILLAN		
VERIFICACIÓN	Pk2jmWGPZXYL7RLHCHYYEGKUBFR96	PÁGINA	604/1071






INCIDENCIAS

INCIDENCIA DESCRIPCIÓN

- 4272 Verifica que las líneas de declaración de las Solicitudes Únicas no tienen solapes con la capa de Retroactividad Gráfica (ambas de la misma campaña) a nivel de expediente/línea de declaración gráfica de la solicitud.
Ref:170000004784936 Recinto:29-041-019-00002-0002 Cultivo: - Agregado de la referencia del recinto.:0 Zona de la referencia del recinto.:0 Superficie solapada.:0,04 Id. Incid.:95948119
- 8227 Línea de declaración monitorizada en la que no ha habido respuesta por parte del productor y, por tanto, sin Juicio Experto de campo.
Ref:1443513 Recinto:29-041-019-00004-00062 Cultivo:20000 BARBECHO TRADICIONAL-SIN VARIEDAD
Ref:1443527 Recinto:29-041-019-09001-00061 Cultivo:20000 BARBECHO TRADICIONAL-SIN VARIEDAD
Ref:1443529 Recinto:29-041-019-09001-00082 Cultivo:241000 MEZCLA VEZA - AVENA-SIN VARIEDAD
- 100400 Recinto con cultivo, variedad, régimen de explotación o uso Siggac no compatible con la operación solicitada (Anexo IV.I Cultivos y variedades elegibles para las Intervenciones. Orden de 28 de marzo de 2023).
Ref:170000004784940 Recinto:29-041-019-00008-00022 Cultivo:343005 AGUACATE-HASS Secano Uso:FY
Ref:170000004784937 Recinto:29-041-019-09010-00002 Cultivo:206003 NARANJO-NAVELATE Secano Uso:CI
Ref:170000004784952 Recinto:29-041-019-09010-00012 Cultivo:206003 NARANJO-NAVELATE Secano Uso:CI
- 100402 Recinto solicitado no forma parte de ningún organismo de control autorizado para la producción ecológica en Andalucía o fecha de inscripción posterior al plazo establecido (Anexo I. Criterios de Subvencionabilidad. Orden 28 de marzo de 2023).
Ref:1443512 Recinto:29-041-019-00004-00041 Cultivo:12000 TRANQUILLÓN-SIN VARIEDAD Regadío
Ref:1443513 Recinto:29-041-019-00004-00062 Cultivo:20000 BARBECHO TRADICIONAL-SIN VARIEDAD Regadío
Ref:1443514 Recinto:29-041-019-00004-00112 Cultivo:204008 CLEMENTINAS-CLEMENULES Regadío
Ref:878132 Recinto:29-041-019-00008-00030 Cultivo:62000 PASTOS PERMANENTES DE 5 O MAS AÑOS-SIN VARIEDAD Secano
Ref:1443517 Recinto:29-041-019-00008-00045 Cultivo:62000 PASTOS PERMANENTES DE 5 O MAS AÑOS-SIN VARIEDAD Secano
Ref:1443518 Recinto:29-041-019-00008-00046 Cultivo:62000 PASTOS PERMANENTES DE 5 O MAS AÑOS-SIN VARIEDAD Secano
Ref:1443519 Recinto:29-041-019-00008-00047 Cultivo:62000 PASTOS PERMANENTES DE 5 O MAS AÑOS-SIN VARIEDAD Secano
Ref:1443520 Recinto:29-041-019-00008-00048 Cultivo:62000 PASTOS PERMANENTES DE 5 O MAS AÑOS-SIN VARIEDAD Secano
Ref:1443521 Recinto:29-041-019-00008-00109 Cultivo:62000 PASTOS PERMANENTES DE 5 O MAS AÑOS-SIN VARIEDAD Secano
Ref:1443522 Recinto:29-041-019-00008-00111 Cultivo:62000 PASTOS PERMANENTES DE 5 O MAS AÑOS-SIN VARIEDAD Secano
Ref:1443523 Recinto:29-041-019-09001-00043 Cultivo:62000 PASTOS PERMANENTES DE 5 O MAS AÑOS-SIN VARIEDAD Secano
Ref:1443525 Recinto:29-041-019-09001-00053 Cultivo:62000 PASTOS PERMANENTES DE 5 O MAS AÑOS-SIN VARIEDAD Secano
Ref:1443526 Recinto:29-041-019-09001-00060 Cultivo:62000 PASTOS PERMANENTES DE 5 O MAS AÑOS-SIN VARIEDAD Regadío
Ref:1443527 Recinto:29-041-019-09001-00061 Cultivo:20000 BARBECHO TRADICIONAL-SIN VARIEDAD Regadío
Ref:1443529 Recinto:29-041-019-09001-00082 Cultivo:241000 MEZCLA VEZA - AVENA-SIN VARIEDAD Regadío
Ref:1443531 Recinto:29-041-019-09001-00089 Cultivo:241000 MEZCLA VEZA - AVENA-SIN VARIEDAD Regadío
Ref:1443533 Recinto:29-041-019-09001-00090 Cultivo:62000 PASTOS PERMANENTES DE 5 O MAS AÑOS-SIN VARIEDAD Secano
Ref:1443534 Recinto:29-041-019-09001-00102 Cultivo:62000 PASTOS PERMANENTES DE 5 O MAS AÑOS-SIN VARIEDAD Regadío
Ref:1443536 Recinto:29-041-019-09001-00105 Cultivo:62000 PASTOS PERMANENTES DE 5 O MAS AÑOS-SIN VARIEDAD Regadío
Ref:1443537 Recinto:29-041-019-09001-00108 Cultivo:62000 PASTOS PERMANENTES DE 5 O MAS AÑOS-SIN VARIEDAD Secano
Ref:1443538 Recinto:29-041-019-09001-00110 Cultivo:62000 PASTOS PERMANENTES DE 5 O MAS AÑOS-SIN VARIEDAD Secano
- 100411 Recinto no admisible por no estar asociado en SIGGAN a una explotación ganadera admisible (Artículo 10 de la Orden de 28 de marzo de 2023).
Ref:170000004784954 Recinto:29-041-019-00008-00010 Cultivo:62000 PASTOS PERMANENTES DE 5 O MAS AÑOS-SIN VARIEDAD Secano
Ref:170000004784948 Recinto:29-041-019-00008-00012 Cultivo:62000 PASTOS PERMANENTES DE 5 O MAS AÑOS-SIN VARIEDAD Secano
Ref:170000004784950 Recinto:29-041-019-00008-00023 Cultivo:62000 PASTOS PERMANENTES DE 5 O MAS AÑOS-SIN VARIEDAD Secano
Ref:878132 Recinto:29-041-019-00008-00030 Cultivo:62000 PASTOS PERMANENTES DE 5 O MAS AÑOS-SIN VARIEDAD Secano
Ref:1196956 Recinto:29-041-019-00008-00033 Cultivo:62000 PASTOS PERMANENTES DE 5 O MAS AÑOS-SIN VARIEDAD Regadío
Ref:1196959 Recinto:29-041-019-00008-00036 Cultivo:62000 PASTOS PERMANENTES DE 5 O MAS AÑOS-SIN VARIEDAD

(1) Superficie declarada admisible ajustada con la superficie comprometida.
(2) Factor de penalización valorando el alcance para el tipo de compromiso.

Puede verificar la integridad de una copia de este documento mediante la lectura del código QR adjunto o mediante el acceso a la dirección https://ws050.juntadeandalucia.es/verificarFirma indicando el código de VERIFICACIÓN				
FIRMADO POR	JUAN JOSE SOLER GARCIA	FECHA	03/07/2024	
	ROCIO GUIJARRO MILLAN			
VERIFICACIÓN	Pk2jmWGPZXYL7RLHCHYYEGKUBFR96	PÁGINA	605/1071	



INCIDENCIAS

INCIDENCIA DESCRIPCIÓN

- Regadío
- Ref.-1443517 Recinto:29-041-019-00008-00045 Cultivo:62000 PASTOS PERMANENTES DE 5 O MAS AÑOS-SIN VARIEDAD Secano
- Ref.-1443518 Recinto:29-041-019-00008-00046 Cultivo:62000 PASTOS PERMANENTES DE 5 O MAS AÑOS-SIN VARIEDAD Secano
- Ref.-1443519 Recinto:29-041-019-00008-00047 Cultivo:62000 PASTOS PERMANENTES DE 5 O MAS AÑOS-SIN VARIEDAD Secano
- Ref.-1443520 Recinto:29-041-019-00008-00048 Cultivo:62000 PASTOS PERMANENTES DE 5 O MAS AÑOS-SIN VARIEDAD Secano
- Ref.-1443521 Recinto:29-041-019-00008-00109 Cultivo:62000 PASTOS PERMANENTES DE 5 O MAS AÑOS-SIN VARIEDAD Secano
- Ref.-1443522 Recinto:29-041-019-00008-00111 Cultivo:62000 PASTOS PERMANENTES DE 5 O MAS AÑOS-SIN VARIEDAD Secano
- Ref.-1443523 Recinto:29-041-019-09001-00043 Cultivo:62000 PASTOS PERMANENTES DE 5 O MAS AÑOS-SIN VARIEDAD Secano
- Ref.-1443525 Recinto:29-041-019-09001-00053 Cultivo:62000 PASTOS PERMANENTES DE 5 O MAS AÑOS-SIN VARIEDAD Secano
- Ref.-1443526 Recinto:29-041-019-09001-00060 Cultivo:62000 PASTOS PERMANENTES DE 5 O MAS AÑOS-SIN VARIEDAD Regadío
- Ref.-1443533 Recinto:29-041-019-09001-00090 Cultivo:62000 PASTOS PERMANENTES DE 5 O MAS AÑOS-SIN VARIEDAD Secano
- Ref.-1443534 Recinto:29-041-019-09001-00102 Cultivo:62000 PASTOS PERMANENTES DE 5 O MAS AÑOS-SIN VARIEDAD Regadío
- Ref.-1443536 Recinto:29-041-019-09001-00105 Cultivo:62000 PASTOS PERMANENTES DE 5 O MAS AÑOS-SIN VARIEDAD Regadío
- Ref.-1443537 Recinto:29-041-019-09001-00108 Cultivo:62000 PASTOS PERMANENTES DE 5 O MAS AÑOS-SIN VARIEDAD Secano
- Ref.-1443538 Recinto:29-041-019-09001-00110 Cultivo:62000 PASTOS PERMANENTES DE 5 O MAS AÑOS-SIN VARIEDAD Secano
- 100424 Solicita recinto que no está comprometido para la operación.
- Ref.-1443512 Recinto:29-041-019-00004-00041 Cultivo:12000 TRANQUILLÓN-SIN VARIEDAD Regadío
- Ref.-1443513 Recinto:29-041-019-00004-00062 Cultivo:20000 BARBECHO TRADICIONAL-SIN VARIEDAD Regadío
- Ref.-1443514 Recinto:29-041-019-00004-00112 Cultivo:204008 CLEMENTINAS-CLEMENULES Regadío
- Ref.1700000004784954 Recinto:29-041-019-00008-00010 Cultivo:62000 PASTOS PERMANENTES DE 5 O MAS AÑOS-SIN VARIEDAD Secano
- Ref.1700000004784948 Recinto:29-041-019-00008-00012 Cultivo:62000 PASTOS PERMANENTES DE 5 O MAS AÑOS-SIN VARIEDAD Secano
- Ref.1700000004784940 Recinto:29-041-019-00008-00022 Cultivo:343005 AGUACATE-HASS Secano
- Ref.1700000004784950 Recinto:29-041-019-00008-00023 Cultivo:62000 PASTOS PERMANENTES DE 5 O MAS AÑOS-SIN VARIEDAD Secano
- Ref.-878132 Recinto:29-041-019-00008-00030 Cultivo:62000 PASTOS PERMANENTES DE 5 O MAS AÑOS-SIN VARIEDAD Secano
- Ref.-1196956 Recinto:29-041-019-00008-00033 Cultivo:62000 PASTOS PERMANENTES DE 5 O MAS AÑOS-SIN VARIEDAD Regadío
- Ref.-1196959 Recinto:29-041-019-00008-00036 Cultivo:62000 PASTOS PERMANENTES DE 5 O MAS AÑOS-SIN VARIEDAD Regadío
- Ref.-1443517 Recinto:29-041-019-00008-00045 Cultivo:62000 PASTOS PERMANENTES DE 5 O MAS AÑOS-SIN VARIEDAD Secano
- Ref.-1443518 Recinto:29-041-019-00008-00046 Cultivo:62000 PASTOS PERMANENTES DE 5 O MAS AÑOS-SIN VARIEDAD Secano
- Ref.-1443519 Recinto:29-041-019-00008-00047 Cultivo:62000 PASTOS PERMANENTES DE 5 O MAS AÑOS-SIN VARIEDAD Secano
- Ref.-1443520 Recinto:29-041-019-00008-00048 Cultivo:62000 PASTOS PERMANENTES DE 5 O MAS AÑOS-SIN VARIEDAD Secano
- Ref.-1443521 Recinto:29-041-019-00008-00109 Cultivo:62000 PASTOS PERMANENTES DE 5 O MAS AÑOS-SIN VARIEDAD Secano
- Ref.-1443522 Recinto:29-041-019-00008-00111 Cultivo:62000 PASTOS PERMANENTES DE 5 O MAS AÑOS-SIN VARIEDAD Secano
- Ref.-1443523 Recinto:29-041-019-09001-00043 Cultivo:62000 PASTOS PERMANENTES DE 5 O MAS AÑOS-SIN VARIEDAD Secano
- Ref.-1443525 Recinto:29-041-019-09001-00053 Cultivo:62000 PASTOS PERMANENTES DE 5 O MAS AÑOS-SIN VARIEDAD Secano
- Ref.-1443526 Recinto:29-041-019-09001-00060 Cultivo:62000 PASTOS PERMANENTES DE 5 O MAS AÑOS-SIN VARIEDAD Regadío
- Ref.-1443527 Recinto:29-041-019-09001-00061 Cultivo:20000 BARBECHO TRADICIONAL-SIN VARIEDAD Regadío
- Ref.-1443529 Recinto:29-041-019-09001-00082 Cultivo:241000 MEZCLA VEZA - AVENA-SIN VARIEDAD Regadío

(1) Superficie declarada admisible ajustada con la superficie comprometida.
(2) Factor de penalización valorando el alcance para el tipo de compromiso.

Puede verificar la integridad de una copia de este documento mediante la lectura del código QR adjunto o mediante el acceso a la dirección <https://ws050.juntadeandalucia.es/verificarFirma> indicando el código de VERIFICACIÓN

FIRMADO POR	JUAN JOSE SOLER GARCIA	FECHA	03/07/2024	
	ROCIO GUIJARRO MILLAN			
VERIFICACIÓN	Pk2jmWGPZXRYL7RLHCHYYEGKUBFR96	PÁGINA	606/1071	



INCIDENCIAS

INCIDENCIA DESCRIPCIÓN

- Ref:-1443531 Recinto:29-041-019-09001-00089 Cultivo:241000 MEZCLA VEZA - AVENA-SIN VARIEDAD Regadío
- Ref:-1443533 Recinto:29-041-019-09001-00090 Cultivo:62000 PASTOS PERMANENTES DE 5 O MAS AÑOS-SIN VARIEDAD Secano
- Ref:-1443534 Recinto:29-041-019-09001-00102 Cultivo:62000 PASTOS PERMANENTES DE 5 O MAS AÑOS-SIN VARIEDAD Regadío
- Ref:-1443536 Recinto:29-041-019-09001-00105 Cultivo:62000 PASTOS PERMANENTES DE 5 O MAS AÑOS-SIN VARIEDAD Regadío
- Ref:-1443537 Recinto:29-041-019-09001-00108 Cultivo:62000 PASTOS PERMANENTES DE 5 O MAS AÑOS-SIN VARIEDAD Secano
- Ref:-1443538 Recinto:29-041-019-09001-00110 Cultivo:62000 PASTOS PERMANENTES DE 5 O MAS AÑOS-SIN VARIEDAD Secano
- Ref:1700000004784937 Recinto:29-041-019-09010-00002 Cultivo:206003 NARANJO-NAVELATE Secano
- Ref:1700000004784952 Recinto:29-041-019-09010-00012 Cultivo:206003 NARANJO-NAVELATE Secano

(1) Superficie declarada admisible ajustada con la superficie comprometida.
(2) Factor de penalización valorando el alcance para el tipo de compromiso.

Puede verificar la integridad de una copia de este documento mediante la lectura del código QR adjunto o mediante el acceso a la dirección <https://ws050.juntadeandalucia.es/verificarFirma> indicando el código de VERIFICACIÓN

FIRMADO POR	JUAN JOSE SOLER GARCIA	FECHA	03/07/2024	
	ROCIO GUIJARRO MILLAN			
VERIFICACIÓN	Pk2jmWGPZXRYL7RLHCHYYEGKUBFR96	PÁGINA	607/1071	

**APELLIDOS Y NOMBRE / RAZÓN SOCIAL**

LA SANGUIJUELA BAJA C. B.

NIF

****0096*

EXPEDIENTE

1211565

ANUALIDAD DE PAGO

1ª

IMPORTES POR ANUALIDAD

	2023	2024	2025	2026	2027
IMPORTE MÁXIMO SUBVENCIONABLE	7.427,08 €	7.427,08 €	7.427,08 €	7.427,08 €	7.427,08 €
IMPORTE MEDIO DE TRANSFERENCIA (€/ha)	247,90 €	247,90 €	247,90 €	247,90 €	247,90 €

RESUMEN DE UNIDADES

Cód	GRUPO DE PAGO	Sup. Dec. Admisible (ha)	Sup. Comprometida (ha)	Sup. ajustada compromiso (1) (ha)	% sobredec.	Sup. Propuesta (ha)	Importe Declarado	Importe Topado	Importe Propuesto	Importe tras sobredec.
429	OLIVAR	29,96		29,96	0,00	29,96	7.427,08	7.427,08	7.427,08	7.427,08
TOTAL		29,96	29,96	29,96		29,96	7.427,08	7.427,08	7.427,08	7.427,08

APLICACIÓN DE REDUCCIONES Y PENALIZACIONES

GRUPO DE PAGO	Importe Calculado	Importe prereduc.	Criterios de subvencionabilidad y compromisos	Presentación tardía	Omisión declaración	Condicionalidad	IMPORTE (Euros) PROPUESTO
OLIVAR	7.427,08	7.427,08	0,00	0,00	0,00	0,00	7.427,08
TOTAL	7.427,08	7.427,08					7.427,08

RESUMEN DE PAGOS

	IMPORTE (Euros)			
	PROPUESTO	FEADER (Eje 2)	MAPA	CAPADR
PROPUESTO	7.427,08	6.313,02	728,60	385,46

RECINTOS PROPUESTOS

REF.	REFERENCIA SIGPAC	CULTIVO	DESCRIPCIÓN CULTIVO	S/R	G.PAGO	PEND. MEDIA (%)	SUP. DEC. ADMISIBLE (ha)	SUP. COMPROM. (ha)	SUP. AJUSTADA COMPR.(1) (ha)	SUP. CONV. SIGPAC (ha)	SUP. CERTIE. (ha)	SUP. CAMPO (ha)	SUP. CAMPO DETER. CULT. DECLARADO (ha)	SUP. DEC. REDUCIDA (ha)	SUP. PROPUESTA (ha)
-1543747	29-084-011-00116-010	101138	OLIVAR-HOJIBLANCA	S	429	9,10	29,71	29,71	29,71		29,71			29,71	29,71
-1094065	29-084-011-00116-033	101138	OLIVAR-HOJIBLANCA	S	429	8,60	0,03	0,03	0,03		0,03			0,03	0,03
1700000006738438	29-084-011-00116-030	101138	OLIVAR-HOJIBLANCA	S	429	11,90	0,22	0,22	0,22		0,22			0,22	0,22

(1) Superficie declarada admisible ajustada con la superficie comprometida.

(2) Factor de penalización valorando el alcance para el tipo de compromiso.

Puede verificar la integridad de una copia de este documento mediante la lectura del código QR adjunto o mediante el acceso a la dirección <https://ws050.juntadeandalucia.es/verificarFirma> indicando el código de VERIFICACIÓN

FIRMADO POR

JUAN JOSE SOLER GARCIA

FECHA

03/07/2024

ROCIO GUIJARRO MILLAN

VERIFICACIÓN

Pk2jmWGPZXYL7RLHCHYYEGKUBFR96

PÁGINA

608/1071



**APELLIDOS Y NOMBRE / RAZÓN SOCIAL**

LA TORQUILLA S.L.

NIF

***7456*

EXPEDIENTE

1221475

ANUALIDAD DE PAGO

1ª

IMPORTES POR ANUALIDAD

	2023	2024	2025	2026	2027
IMPORTE MÁXIMO SUBVENCIONABLE	4.073,00 €	4.073,00 €	4.073,00 €	4.073,00 €	4.073,00 €
IMPORTE MEDIO DE TRANSFERENCIA (€/ha)	247,90 €	247,90 €	247,90 €	247,90 €	247,90 €

RESUMEN DE UNIDADES

Cód	GRUPO DE PAGO	Sup. Dec. Admisible (ha)	Sup. Comprometida (ha)	Sup. ajustada compromiso (I) (ha)	% sobredec.	Sup. Propuesta (ha)	Importe Declarado	Importe Topado	Importe Propuesto	Importe tras sobredec.
429	OLIVAR	16,43		16,43	0,00	16,43	4.073,00	4.073,00	4.073,00	4.073,00
TOTAL		16,43	16,43	16,43		16,43	4.073,00	4.073,00	4.073,00	4.073,00

APLICACIÓN DE REDUCCIONES Y PENALIZACIONES

GRUPO DE PAGO	Importe Calculado	Importe prereduc.	Criterios de subvencionabilidad y compromisos	Presentación tardía	Omisión declaración	Condicionabilidad	IMPORTE (Euros) PROPUESTO
OLIVAR	4.073,00	4.073,00	0,00	0,00	0,00	0,00	4.073,00
TOTAL	4.073,00	4.073,00					4.073,00

RESUMEN DE PAGOS

	IMPORTE (Euros)			
	PROPUESTO	FEADER (Eje 2)	MAPA	CAPADR
PROPUESTO	4.073,00	3.462,05	399,56	211,39

RECINTOS PROPUESTOS

REF.	REFERENCIA SIGPAC	CULTIVO	DESCRIPCIÓN CULTIVO	S/R	G.PAGO	PEND. MEDIA (%)	SUP. DEC. ADMISIBLE (ha)	SUP. COMPROM. (ha)	SUP. AJUSTADA COMPROM. (I) (ha)	SUP. CONV. SIGPAC (ha)	SUP. CERTIE. (ha)	SUP. CAMPO (ha)	SUP. CAMPO DETER. CULT. DECLARADO (ha)	SUP. DEC. REDUCIDA (ha)	SUP. PROPUESTA (ha)
-1560843	29-032-013-00043-001	101138	OLIVAR-HOJIBLANCA	S	429	7,20	1,93	1,93	1,93		1,98			1,93	1,93
-1552185	29-032-013-00041-004	101138	OLIVAR-HOJIBLANCA	S	429	4,00	1,75	1,75	1,75		1,75			1,75	1,75
-1552184	29-032-013-00041-003	101138	OLIVAR-HOJIBLANCA	S	429	7,50	4,37	4,37	4,37		4,37			4,37	4,37
-1552183	29-032-013-00040-002	101138	OLIVAR-HOJIBLANCA	S	429	3,80	2,14	2,14	2,14		2,14			2,14	2,14
-1552182	29-032-013-00040-001	101138	OLIVAR-HOJIBLANCA	S	429	7,50	4,74	4,74	4,74		4,74			4,74	4,74
6851217	29-032-013-00042-001	101138	OLIVAR-HOJIBLANCA	S	429	5,10	1,50	1,50	1,50		1,54			1,50	1,50

(1) Superficie declarada admisible ajustada con la superficie comprometida.

(2) Factor de penalización valorando el alcance para el tipo de compromiso.

Puede verificar la integridad de una copia de este documento mediante la lectura del código QR adjunto o mediante el acceso a la dirección <https://ws050.juntadeandalucia.es/verificarFirma> indicando el código de VERIFICACIÓN

FIRMADO POR	JUAN JOSE SOLER GARCIA	FECHA	03/07/2024
	ROCIO GUIJARRO MILLAN		
VERIFICACIÓN	Pk2jmWGPZXYL7RLHCHYYEGKUBFR96	PÁGINA	609/1071



**APELLIDOS Y NOMBRE / RAZÓN SOCIAL**

LACAZE FERNANDEZ BOLAÑOS EVA

NIF

****5074*

EXPEDIENTE

1132063

ANUALIDAD DE PAGO

1ª

IMPORTES POR ANUALIDAD

	2023	2024	2025	2026	2027
IMPORTE MÁXIMO SUBVENCIONABLE	899,88 €	899,88 €	899,88 €	899,88 €	899,88 €
IMPORTE MEDIO DE TRANSFERENCIA (€/ha)	247,90 €	247,90 €	247,90 €	247,90 €	247,90 €

RESUMEN DE UNIDADES

Cód	GRUPO DE PAGO	Sup. Dec. Admisible (ha)	Sup. Comprometida (ha)	Sup. ajustada compromiso (1) (ha)	% sobredec.	Sup. Propuesta (ha)	Importe Declarado	Importe Topado	Importe Propuesto	Importe tras sobredec.
429	OLIVAR	3,63		3,63	0,00	3,63	899,88	899,88	899,88	899,88
TOTAL		3,63	3,63	3,63		3,63	899,88	899,88	899,88	899,88

APLICACIÓN DE REDUCCIONES Y PENALIZACIONES

GRUPO DE PAGO	Importe Calculado	Importe prereduc.	Criterios de subvencionabilidad y compromisos	Presentación tardía	Omisión declaración	Condicionalidad	IMPORTE (Euros) PROPUESTO
OLIVAR	899,88	899,88	0,00	0,00	0,00	0,00	899,88
TOTAL	899,88	899,88					899,88

RESUMEN DE PAGOS

	IMPORTE (Euros)		
	PROPUESTO	FEADER (Eje 2)	MAPA
PROPUESTO	899,88	764,90	88,28
			CAPADR 46,70

RECINTOS PROPUESTOS

REF.	REFERENCIA SIGPAC	CULTIVO DESCRIPCIÓN CULTIVO	S/R G.PAGO	PEND. MEDIA (%)	SUP. DEC. ADMISIBLE (ha)	SUP. COMPROM. (ha)	SUP. AJUSTADA COMPROM. (1) (ha)	SUP. CONV. SIGPAC (ha)	SUP. CERTIE (ha)	SUP. CAMPO (ha)	SUP. CAMPO DETER. CULT. DECLARADO (ha)	SUP. DEC. REDUCIDA (ha)	SUP. PROPUESTA (ha)
-704353	29-012-024-00081-015	101021 OLIVAR-ALOREÑA	R 429	10,80	0,30	0,30	0,30		0,30			0,30	0,30
1700000006017789	29-012-002-00041-002	101138 OLIVAR-HOJIBLANCA	S 429	10,00	0,36	0,36	0,36		0,36			0,36	0,36
1700000006017799	29-039-007-00072-011	101138 OLIVAR-HOJIBLANCA	S 429	19,50	2,97	2,97	2,97		2,97			2,97	2,97

(1) Superficie declarada admisible ajustada con la superficie comprometida.

(2) Factor de penalización valorando el alcance para el tipo de compromiso.

Puede verificar la integridad de una copia de este documento mediante la lectura del código QR adjunto o mediante el acceso a la dirección <https://ws050.juntadeandalucia.es/verificarFirma> indicando el código de VERIFICACIÓN

FIRMADO POR

JUAN JOSE SOLER GARCIA

FECHA

03/07/2024

ROCIO GUIJARRO MILLAN

VERIFICACIÓN

Pk2jmWGPZXYL7RLHCHYYEGKUBFR96

PÁGINA

610/1071



**APELLIDOS Y NOMBRE / RAZÓN SOCIAL**

LARES RUIZ JOSÉ ANTONIO

NIF

***4268*

EXPEDIENTE

1138417

ANUALIDAD DE PAGO

1ª

IMPORTE POR ANUALIDAD

	2023	2024	2025	2026	2027
IMPORTE MÁXIMO SUBVENCIONABLE	569,95 €	569,95 €	569,95 €	569,95 €	569,95 €
IMPORTE MEDIO DE TRANSFERENCIA (€/ha)	349,66 €	349,66 €	349,66 €	349,66 €	349,66 €

RESUMEN DE UNIDADES

Cód	GRUPO DE PAGO	Sup. Dec. Admisible (ha)	Sup. Comprometida (ha)	Sup. ajustada compromiso (I) (ha)	% sobredec.	Sup. Propuesta (ha)	Importe Declarado	Importe Topado	Importe Propuesto	Importe tras sobredec.
433	FRUTALES REGADÍO	1,63		1,63	0,00	1,63	569,95	569,95	569,95	569,95
TOTAL		1,63	1,63	1,63		1,63	569,95	569,95	569,95	569,95

APLICACIÓN DE REDUCCIONES Y PENALIZACIONES

GRUPO DE PAGO	Importe Calculado	Importe prereduc.	Criterios de subvencionabilidad y compromisos	Presentación tardía	Omisión declaración	Condicionalidad	IMPORTE (Euros) PROPUESTO
FRUTALES REGADÍO	569,95	569,95	0,00	0,00	0,00	0,00	569,95
TOTAL	569,95	569,95					569,95

RESUMEN DE PAGOS

	IMPORTE (Euros)		
	PROPUESTO	FEADER (Eje 2)	MAPA
PROPUESTO	569,95	484,46	55,91
			CAPADR 29,58

RECINTOS PROPUESTOS

REF.	REFERENCIA SIGPAC	CULTIVO DESCRIPCIÓN CULTIVO	S/R	G.PAGO	PEND. MEDIA (%)	SUP. DEC. ADMISIBLE (ha)	SUP. COMPROM. (ha)	SUP. AJUSTADA COMPR.(I) (ha)	SUP. CONV. SIGPAC (ha)	SUP. CERTIE (ha)	SUP. CAMPO (ha)	SUP. CAMPO DETER. CULT. DECLARADO (ha)	SUP. DEC. REDUCIDA (ha)	SUP. PROPUESTA (ha)
-1118888	29-042-028-00207-011	112004 NOGALES-COMUN	R	433	22,00	0,17	0,17	0,17		0,17			0,17	0,17
-1118886	29-042-025-00438-005	344008 MANGO-OSTEEN	R	433	36,30	0,22	0,22	0,22		0,22			0,22	0,22
-715748	29-042-028-00207-017	206004 NARANJO-NAVELINA	R	433	17,20	0,08	0,08	0,08		0,08			0,08	0,08
4139156	29-042-028-00207-003	217003 GRANADO-MOLLAR DE ELCHE	R	433	22,00	0,69	0,69	0,69		0,69			0,69	0,69
4139249	29-042-025-00438-003	344008 MANGO-OSTEEN	R	433	40,60	0,47	0,47	0,47		0,47			0,47	0,47

INCIDENCIAS**INCIDENCIA DESCRIPCIÓN**

100424 Solicita recinto que no está comprometido para la operación.

Ref:4139311 Recinto:29-073-002-00168-00001 Cultivo:101007 OLIVAR-MANZANILLA Secano

(1) Superficie declarada admisible ajustada con la superficie comprometida.

(2) Factor de penalización valorando el alcance para el tipo de compromiso.

Puede verificar la integridad de una copia de este documento mediante la lectura del código QR adjunto o mediante el acceso a la dirección <https://ws050.juntadeandalucia.es/verificarFirma> indicando el código de VERIFICACIÓN

FIRMADO POR

JUAN JOSE SOLER GARCIA

FECHA

03/07/2024

ROCIO GUIJARRO MILLAN

VERIFICACIÓN

Pk2jmWGPZXYL7RLHCHYYEGKUBFR96

PÁGINA

611/1071



**APELLIDOS Y NOMBRE / RAZÓN SOCIAL**

LAS PILETAS, S.L.

NIF

****2704*

EXPEDIENTE

1109363

ANUALIDAD DE PAGO

1ª

IMPORTE POR ANUALIDAD

	2023	2024	2025	2026	2027
IMPORTE MÁXIMO SUBVENCIONABLE	12.714,86 €	12.714,86 €	12.714,86 €	12.714,86 €	12.714,86 €
IMPORTE MEDIO DE TRANSFERENCIA (€/ha)	135,42 €	135,42 €	135,42 €	135,42 €	135,42 €

RESUMEN DE UNIDADES

Cód	GRUPO DE PAGO	Sup. Dec. Admisible (ha)	Sup. Comprometida (ha)	Sup. ajustada compromiso (1) (ha)	% sobredec.	Sup. Propuesta (ha)	Importe Declarado	Importe Topado	Importe Propuesto	Importe tras sobredec.
426	HERBÁCEOS	58,18		58,18	0,00	58,18	8.795,07	8.795,07	8.795,07	8.795,07
428	PASTOS ASOCIADOS A GANADERÍA ECOLÓGICA	29,76		29,76	0,00	29,76	2.444,78	2.444,78	2.444,78	2.444,78
429	OLIVAR	5,95		5,95	0,00	5,95	1.475,01	1.475,01	1.475,01	1.475,01
TOTAL		93,89	93,89	93,89		93,89	12.714,86	12.714,86	12.714,86	12.714,86

APLICACIÓN DE REDUCCIONES Y PENALIZACIONES

GRUPO DE PAGO	Importe Calculado	Importe prereduc.	Criterios de subvencionabilidad y compromisos	Presentación tardía	Omisión declaración	Condicionalidad	IMPORTE (Euros)
							PROPUESTO
HERBÁCEOS	8.795,07	8.795,07	0,00	0,00	0,00	0,00	8.795,07
OLIVAR	1.475,01	1.475,01	0,00	0,00	0,00	0,00	1.475,01
PASTOS ASOCIADOS A GANADERÍA	2.444,78	2.444,78	0,00	0,00	0,00	0,00	2.444,78
TOTAL	12.714,86	12.714,86					12.714,86

RESUMEN DE PAGOS

PROPUESTO	IMPORTE (Euros)			
	PROPUESTO	FEADER (Eje 2)	MAPA	CAPADR
PROPUESTO	12.714,86	10.807,63	1.247,33	659,90

RECINTOS PROPUESTOS

REF.	REFERENCIA SIGPAC	CULTIVO DESCRIPCIÓN CULTIVO	S/R G.PAGO	PEND. MEDIA (%)	SUP. DEC. ADMISIBLE (ha)	SUP. COMPROM. (ha)	SUP. AJUSTADA COMER.(1) (ha)	SUP. CONV. SIGPAC (ha)	SUP. CERTIF. (ha)	SUP. CAMPO (ha)	SUP. CAMPO DETER. CULT. DECLARADO (ha)	SUP. DEC. REDUCIDA (ha)	SUP. PROPUESTA (ha)
-942280	29-084-010-00040-019	8000 AVENA-SIN VARIEDAD	S 426	19,70	0,01	0,01	0,01		0,01			0,01	0,01
-573688	29-084-010-00040-002	5000 CEBADA-SIN VARIEDAD	S 426	16,10	28,05	28,05	28,05		28,05			28,05	28,05
1700000004471960	29-084-010-00040-002	8000 AVENA-SIN VARIEDAD	S 426	16,10	23,34	23,34	23,34		23,34			23,34	23,34
1700000004471965	29-084-010-00040-016	52000 VEZA-SIN VARIEDAD	S 426	13,50	6,78	6,78	6,78		6,78			6,78	6,78
-942279	29-084-010-00040-018	62000 PASTOS PERMANENTES DE 5 O MAS AÑOS-SIN VARIEDAD	S 428	22,40	0,03	0,03	0,03		0,03			0,03	0,03
-942278	29-084-010-00040-017	62000 PASTOS PERMANENTES DE 5 O MAS AÑOS-SIN VARIEDAD	S 428	5,90	0,21	0,21	0,21		0,21			0,21	0,21
1700000004471954	29-084-010-00041-002	63000 PASTOS DE MENOS DE 5 AÑOS-SIN VARIEDAD	S 428	16,00	0,72	0,72	0,72		0,72			0,72	0,72
1700000004471955	29-084-010-00040-014	63000 PASTOS DE MENOS DE 5 AÑOS-SIN VARIEDAD	S 428	16,20	0,89	0,89	0,89		0,89			0,89	0,89
1700000004471957	29-084-010-00040-015	63000 PASTOS DE MENOS DE 5 AÑOS-SIN VARIEDAD	S 428	18,10	0,10	0,10	0,10		0,10			0,10	0,10
1700000004471961	29-084-010-00040-009	62000 PASTOS PERMANENTES DE 5 O MAS AÑOS-SIN VARIEDAD	S 428	20,10	6,15	6,15	6,15		7,24			6,15	6,15
1700000004471963	29-084-010-00040-007	62000 PASTOS PERMANENTES DE 5 O MAS AÑOS-SIN VARIEDAD	S 428	19,50	2,98	2,98	2,98		3,97			2,98	2,98
1700000004471964	29-084-010-00041-001	62000 PASTOS PERMANENTES DE 5 O MAS AÑOS-SIN VARIEDAD	S 428	13,70	12,41	12,41	12,41		12,41			12,41	12,41
1700000004471977	29-084-010-00040-003	62000 PASTOS PERMANENTES DE 5 O MAS AÑOS-SIN VARIEDAD	S 428	27,30	6,27	6,27	6,27		8,36			6,27	6,27
6934279	11-042-009-00049-003	101195 OLIVAR-LECHIN DE SEVILLA	S 429	49,40	5,95	5,95	5,95		5,95			5,95	5,95

(1) Superficie declarada admisible ajustada con la superficie comprometida.

(2) Factor de penalización valorando el alcance para el tipo de compromiso.

Puede verificar la integridad de una copia de este documento mediante la lectura del código QR adjunto o mediante el acceso a la dirección <https://ws050.juntadeandalucia.es/verificarFirma> indicando el código de VERIFICACIÓN

FIRMADO POR	JUAN JOSE SOLER GARCIA	FECHA	03/07/2024	
	ROCIO GUIJARRO MILLAN			
VERIFICACIÓN	Pk2jmWGPZXRyL7RLHCHYYEGKUBFR96	PÁGINA	612/1071	

**Datos considerados para el Cálculo de la Carga Ganadera mínima y máxima del expediente**

Explotación	Especie	Inscrito en Sipea y Admisible	Ugm Calculada para CG Mínima	Ugm Calculada para CG Máxima
ES290840000375	BOVINA	SI	13,85	13,85
			13,85	13,85

Superficie determinada para Cálculo Carga Ganadera Mínima: 29,76 ha

Superficie determinada para Cálculo Carga Ganadera Máxima: 30,58 ha

Carga Ganadera Mínima Expediente: 0,47 ugm/ha

Carga Ganadera Máxima Expediente: 0,45 ugm/ha

Recintos Determinados para el Cálculo de Garga Ganadera Mínima

REF.	REFERENCIA SIGPAC	CULTIVO	DESCRIPCIÓN CULTIVO	S/R	SUP. PROPUESTA (ha)
-942279	29-084-010-00040-00018	62000	PASTOS PERMANENTES DE 5 O MAS AÑOS-SIN VARIEDAD	S	0,03
-942278	29-084-010-00040-00017	62000	PASTOS PERMANENTES DE 5 O MAS AÑOS-SIN VARIEDAD	S	0,21
1700000004471954	29-084-010-00041-00002	63000	PASTOS DE MENOS DE 5 AÑOS-SIN VARIEDAD	S	0,72
1700000004471955	29-084-010-00040-00014	63000	PASTOS DE MENOS DE 5 AÑOS-SIN VARIEDAD	S	0,89
1700000004471957	29-084-010-00040-00015	63000	PASTOS DE MENOS DE 5 AÑOS-SIN VARIEDAD	S	0,10
1700000004471961	29-084-010-00040-00009	62000	PASTOS PERMANENTES DE 5 O MAS AÑOS-SIN VARIEDAD	S	6,15
1700000004471963	29-084-010-00040-00007	62000	PASTOS PERMANENTES DE 5 O MAS AÑOS-SIN VARIEDAD	S	2,98
1700000004471964	29-084-010-00041-00001	62000	PASTOS PERMANENTES DE 5 O MAS AÑOS-SIN VARIEDAD	S	12,41
1700000004471977	29-084-010-00040-00003	62000	PASTOS PERMANENTES DE 5 O MAS AÑOS-SIN VARIEDAD	S	6,27

Recintos Determinados para el Cálculo de Garga Ganadera Máxima

REF.	REFERENCIA SIGPAC	CULTIVO	DESCRIPCIÓN CULTIVO	S/R	SUP. PROPUESTA (ha)
-1297185	29-084-010-00193-00002	63000	PASTOS DE MENOS DE 5 AÑOS-SIN VARIEDAD	S	0,33
-942279	29-084-010-00040-00018	62000	PASTOS PERMANENTES DE 5 O MAS AÑOS-SIN VARIEDAD	S	0,03
-942278	29-084-010-00040-00017	62000	PASTOS PERMANENTES DE 5 O MAS AÑOS-SIN VARIEDAD	S	0,21
1700000004471954	29-084-010-00041-00002	63000	PASTOS DE MENOS DE 5 AÑOS-SIN VARIEDAD	S	0,72
1700000004471955	29-084-010-00040-00014	63000	PASTOS DE MENOS DE 5 AÑOS-SIN VARIEDAD	S	0,89
1700000004471957	29-084-010-00040-00015	63000	PASTOS DE MENOS DE 5 AÑOS-SIN VARIEDAD	S	0,10
1700000004471961	29-084-010-00040-00009	62000	PASTOS PERMANENTES DE 5 O MAS AÑOS-SIN VARIEDAD	S	6,15
1700000004471962	29-084-010-00193-00008	62000	PASTOS PERMANENTES DE 5 O MAS AÑOS-SIN VARIEDAD	S	0,13
1700000004471963	29-084-010-00040-00007	62000	PASTOS PERMANENTES DE 5 O MAS AÑOS-SIN VARIEDAD	S	2,98
1700000004471964	29-084-010-00041-00001	62000	PASTOS PERMANENTES DE 5 O MAS AÑOS-SIN VARIEDAD	S	12,41
1700000004471976	29-084-010-00193-00007	62000	PASTOS PERMANENTES DE 5 O MAS AÑOS-SIN VARIEDAD	S	0,36
1700000004471977	29-084-010-00040-00003	62000	PASTOS PERMANENTES DE 5 O MAS AÑOS-SIN VARIEDAD	S	6,27

(1) Superficie declarada admisible ajustada con la superficie comprometida.
(2) Factor de penalización valorando el alcance para el tipo de compromiso.Puede verificar la integridad de una copia de este documento mediante la lectura del código QR adjunto o mediante el acceso a la dirección <https://ws050.juntadeandalucia.es/verificarFirma> indicando el código de VERIFICACIÓN

FIRMADO POR	JUAN JOSE SOLER GARCIA	FECHA	03/07/2024
	ROCIO GUIJARRO MILLAN		
VERIFICACIÓN	Pk2jmWGPZXRyL7RLHCHYYEGKUBFR96	PÁGINA	613/1071





APELLIDOS Y NOMBRE / RAZÓN SOCIAL

LAUROCITRUS S.L.

NIF
****0403*

EXPEDIENTE
1189757

ANUALIDAD DE PAGO
1ª

IMPORTE POR ANUALIDAD

	2023	2024	2025	2026	2027
IMPORTE MÁXIMO SUBVENCIONABLE	13.986,40 €	13.986,40 €	13.986,40 €	13.986,40 €	13.986,40 €
IMPORTE MEDIO DE TRANSFERENCIA (€/ha)	349,66 €	349,66 €	349,66 €	349,66 €	349,66 €

RESUMEN DE UNIDADES

Cód	GRUPO DE PAGO	Sup. Dec. Admisible (ha)	Sup. Comprometida (ha)	Sup. ajustada compromiso (1) (ha)	% sobredec.	Sup. Propuesta (ha)	Importe Declarado	Importe Topado	Importe Propuesto	Importe tras sobredec.
433	FRUTALES REGADÍO	55,51		40,00	0,00	40,00	13.986,40	13.986,40	13.986,40	13.986,40
TOTAL		55,51	40,00	40,00		40,00	13.986,40	13.986,40	13.986,40	13.986,40

APLICACIÓN DE REDUCCIONES Y PENALIZACIONES

GRUPO DE PAGO	Importe Calculado	Importe prerreduc.	Criterios de subvencionabilidad y compromisos	Presentación tardía	Omisión declaración	Condicionalidad	IMPORTE (Euros) PROPUESTO
FRUTALES REGADÍO	13.986,40	13.986,40	0,00	0,00	0,00	0,00	13.986,40
TOTAL	13.986,40	13.986,40					13.986,40

RESUMEN DE PAGOS

	IMPORTE (Euros)			
	PROPUESTO	FEADER (Eje 2)	MAPA	CAPADR
PROPUESTO	13.986,40	11.888,44	1.372,07	725,89

RECINTOS PROPUESTOS

REF.	REFERENCIA SIGPAC	CULTIVO/DESCRIPCIÓN CULTIVO	S/R	G.PAGO	PEND. MEDIA (€)	SUP. DEC. ADMISIBLE (ha)	SUP. COMPROM. (ha)	SUP. AJUSTADA COMPROM. (1) (ha)	SUP. CONV. SIGPAC (ha)	SUP. CERTIE. (ha)	SUP. CAMPO (ha)	SUP. CAMPO DETER. CULT. DECLARADO (ha)	SUP. DEC. REDUCIDA (ha)	SUP. PROPUESTA (ha)
-1365221	29-080-007-00001-001	207004 LIMONERO-VERNA	R	433	1,80	1,43	0,25	0,25		0,25			0,25	0,25
1700000005493779	41-097-004-00023-002	206004 NARANJO-NAVELINA	R	433	3,40	25,77	25,77	25,77		25,77			25,77	25,77
1700000005493780	29-012-014-00034-003	207004 LIMONERO-VERNA	R	433	3,40	0,50	0,48	0,48		0,50			0,48	0,48
1700000005493781	29-012-014-00036-002	207004 LIMONERO-VERNA	R	433	4,20	0,86	0,86	0,86		0,86			0,86	0,86
1700000005493782	29-012-014-00035-001	207004 LIMONERO-VERNA	R	433	1,60	1,67	1,67	1,67		1,67			1,67	1,67
1700000005493783	29-012-014-00037-001	207004 LIMONERO-VERNA	R	433	2,20	1,83	1,83	1,83		1,83			1,83	1,83
1700000005493784	29-080-007-00002-001	207004 LIMONERO-VERNA	R	433	3,10	1,87	1,87	1,87		1,87			1,87	1,87
1700000005493785	29-012-030-00139-001	209200 MANDARINO-MANDARINO COMÚN	R	433	4,70	4,41	2,20	2,20		2,20			2,20	2,20
1700000005493792	29-012-030-00130-002	207004 LIMONERO-VERNA	R	433	3,80	2,22	2,22	2,22		2,22			2,22	2,22
1700000005493793	29-012-032-00124-001	207004 LIMONERO-VERNA	R	433	0,90	0,27	0,27	0,27		0,27			0,27	0,27
1700000005493794	29-012-032-00125-001	207004 LIMONERO-VERNA	R	433	0,90	0,26	0,26	0,26		0,26			0,26	0,26
1700000005493795	29-012-032-00130-002	207004 LIMONERO-VERNA	R	433	1,10	0,33	0,33	0,33		0,33			0,33	0,33
1700000005493796	29-080-007-00006-001	207004 LIMONERO-VERNA	R	433	2,50	1,53	1,53	1,53		1,53			1,53	1,53
1700000005493812	29-012-030-00127-001	208003 POMELO O TORONJA-STAR RUBY	R	433	1,30	4,01	3,97	3,97		4,01			3,97	3,97
1700000005493813	29-012-029-00018-003	207004 LIMONERO-VERNA	R	433	11,30	0,62	0,62	0,62		0,62			0,62	0,62
1700000005493814	29-012-015-00172-001	207004 LIMONERO-VERNA	R	433	1,60	0,86	0,86	0,86		0,86			0,86	0,86
1700000005493815	29-012-015-00179-001	207004 LIMONERO-VERNA	R	433	2,50	0,06	0,06	0,06		0,06			0,06	0,06
1700000005493816	29-080-007-00001-001	207004 LIMONERO-VERNA	R	433	1,80	6,86	1,18	1,18		1,18			1,18	1,18
1700000005493820	29-080-007-00006-007	207004 LIMONERO-VERNA	R	433	6,60	0,15	0,15	0,15		0,15			0,15	0,15

(1) Superficie declarada admisible ajustada con la superficie comprometida.
(2) Factor de penalización valorando el alcance para el tipo de compromiso.

Puede verificar la integridad de una copia de este documento mediante la lectura del código QR adjunto o mediante el acceso a la dirección https://ws050.juntadeandalucia.es/verificarFirma indicando el código de VERIFICACIÓN					
FIRMADO POR	JUAN JOSE SOLER GARCIA		FECHA		03/07/2024
	ROCIO GUIJARRO MILLAN				
VERIFICACIÓN	Pk2jmWGPZXYL7RLHCHYYEGKUBFR96		PÁGINA		614/1071



INCIDENCIAS

INCIDENCIA DESCRIPCIÓN

- 4272 Verifica que las líneas de declaración de las Solicitudes Únicas no tienen solapes con la capa de Retroactividad Gráfica (ambas de la misma campaña) a nivel de expediente/línea de declaración gráfica de la solicitud.
 Ref:170000005493780 Recinto:29-012-014-00034-00003 Cultivo: - Agregado de la referencia del recinto.:0 Zona de la referencia del recinto.:0 Superficie solapada.:0,02 Id. Incid.:95942142
 Ref:170000005493812 Recinto:29-012-030-00127-00001 Cultivo: - Agregado de la referencia del recinto.:0 Zona de la referencia del recinto.:0 Superficie solapada.:0,04 Id. Incid.:95942143

- 100400 Recinto con cultivo, variedad, régimen de explotación o uso Siggac no compatible con la operación solicitada (Anexo IV.I Cultivos y variedades elegibles para las Intervenciones. Orden de 28 de marzo de 2023).
 Ref:-1113065 Recinto:29-012-014-00047-00001 Cultivo:207004 LIMONERO-VERNA Secano Uso:CI
 Ref:-1113066 Recinto:29-012-014-00047-00004 Cultivo:207004 LIMONERO-VERNA Secano Uso:CI
 Ref:170000005493811 Recinto:29-012-029-00018-00004 Cultivo:207002 LIMONERO-FINO Secano Uso:CI
 Ref:170000005493818 Recinto:29-012-032-00129-00002 Cultivo:207004 LIMONERO-VERNA Secano Uso:CI
 Ref:-1364069 Recinto:29-038-022-00011-00004 Cultivo:207002 LIMONERO-FINO Secano Uso:CI
 Ref:170000005493817 Recinto:41-097-004-00020-00001 Cultivo:206207 NARANJO-VALENCIA DELTA SEEDLESS Secano Uso:CI
 Ref:170000005493776 Recinto:41-097-004-00021-00005 Cultivo:206308 NARANJO-VALENCIA LATE Secano Uso:CI
 Ref:170000005493790 Recinto:41-097-004-00022-00001 Cultivo:206004 NARANJO-NAVELINA Secano Uso:CI

- 100424 Solicita recinto que no está comprometido para la operación.
 Ref:-1113065 Recinto:29-012-014-00047-00001 Cultivo:207004 LIMONERO-VERNA Secano
 Ref:-1113066 Recinto:29-012-014-00047-00004 Cultivo:207004 LIMONERO-VERNA Secano
 Ref:170000005493811 Recinto:29-012-029-00018-00004 Cultivo:207002 LIMONERO-FINO Secano
 Ref:170000005493818 Recinto:29-012-032-00129-00002 Cultivo:207004 LIMONERO-VERNA Secano
 Ref:-1364069 Recinto:29-038-022-00011-00004 Cultivo:207002 LIMONERO-FINO Secano
 Ref:170000005493817 Recinto:41-097-004-00020-00001 Cultivo:206207 NARANJO-VALENCIA DELTA SEEDLESS Secano
 Ref:170000005493776 Recinto:41-097-004-00021-00005 Cultivo:206308 NARANJO-VALENCIA LATE Secano
 Ref:170000005493790 Recinto:41-097-004-00022-00001 Cultivo:206004 NARANJO-NAVELINA Secano

(1) Superficie declarada admisible ajustada con la superficie comprometida.
 (2) Factor de penalización valorando el alcance para el tipo de compromiso.

Puede verificar la integridad de una copia de este documento mediante la lectura del código QR adjunto o mediante el acceso a la dirección <https://ws050.juntadeandalucia.es/verificarFirma> indicando el código de VERIFICACIÓN

FIRMADO POR	JUAN JOSE SOLER GARCIA	FECHA	03/07/2024	
	ROCIO GUIJARRO MILLAN			
VERIFICACIÓN	Pk2jmWGPZXYL7RLHCHYYEGKUBFR96	PÁGINA	615/1071	

**APELLIDOS Y NOMBRE / RAZÓN SOCIAL**

LAUROSUR S.L

NIF

****4644*

EXPEDIENTE

1163548

ANUALIDAD DE PAGO

1ª

IMPORTE POR ANUALIDAD

	2023	2024	2025	2026	2027
IMPORTE MÁXIMO SUBVENCIONABLE	13.986,40 €	13.986,40 €	13.986,40 €	13.986,40 €	13.986,40 €
IMPORTE MEDIO DE TRANSFERENCIA (€/ha)	349,66 €	349,66 €	349,66 €	349,66 €	349,66 €

RESUMEN DE UNIDADES

Cód	GRUPO DE PAGO	Sup. Dec. Admisible (ha)	Sup. Comprometida (ha)	Sup. ajustada compromiso (I) (ha)	% sobredec.	Sup. Propuesta (ha)	Importe Declarado	Importe Topado	Importe Propuesto	Importe tras sobredec.
433	FRUTALES REGADÍO	78,00		40,00	0,00	40,00	13.986,40	13.986,40	13.986,40	13.986,40
TOTAL		78,00	40,00	40,00		40,00	13.986,40	13.986,40	13.986,40	13.986,40

APLICACIÓN DE REDUCCIONES Y PENALIZACIONES

GRUPO DE PAGO	Importe Calculado	Importe prerreduc.	Criterios de subvencionabilidad y compromisos	Presentación tardía	Omisión declaración	Condicionalidad	IMPORTE (Euros) PROPUESTO
FRUTALES REGADÍO	13.986,40	13.986,40	0,00	0,00	0,00	0,00	13.986,40
TOTAL	13.986,40	13.986,40					13.986,40

RESUMEN DE PAGOS

	IMPORTE (Euros)			
	PROPUESTO	FEADER (Eje 2)	MAPA	CAPADR
PROPUESTO	13.986,40	11.888,44	1.372,07	725,89

RECINTOS PROPUESTOS

REF.	REFERENCIA SIGPAC	CULTIVO	DESCRIPCIÓN CULTIVO	S/R	G.PAGO	PEND. MEDIA (%)	SUP. DEC. ADMISIBLE (ha)	SUP. COMPROM. (ha)	SUP. AJUSTADA COMPR.(I) (ha)	SUP. CONV. SIGPAC (ha)	SUP. CERTIE (ha)	SUP. CAMPO (ha)	SUP. CAMPO DETER. CULT. DECLARADO (ha)	SUP. DEC. REDUCIDA (ha)	SUP. PROPUESTA (ha)
-1238521	29-008-003-00024-004	206308	NARANJO-VALENCIA LATE	R	433	6,40	0,69	0,07	0,07		0,07			0,07	0,07
-1238520	29-008-003-00024-004	206308	NARANJO-VALENCIA LATE	R	433	6,40	2,40	0,24	0,24		0,24			0,24	0,24
-1122139	29-080-024-00001-019	343005	AGUACATE-HASS	R	433	4,10	7,84	7,84	7,84		7,84			7,84	7,84
-1109357	29-008-003-00110-023	206001	NARANJO-LANE LATE	R	433	4,30	1,89	1,89	1,89		1,89			1,89	1,89
-168817	29-080-024-00014-001	209200	MANDARINO-MANDARINO COMÚN	R	433	2,20	1,82	1,82	1,82		1,82			1,82	1,82
-168808	29-080-024-00014-001	206308	NARANJO-VALENCIA LATE	R	433	2,20	4,74	4,74	4,74		4,74			4,74	4,74
-168802	29-080-024-00014-001	207202	LIMONERO-FINO 95	R	433	2,20	0,53	0,53	0,53		0,53			0,53	0,53
-118815	29-080-024-00014-001	207004	LIMONERO-VERNA	R	433	2,20	3,23	3,23	3,23		3,23			3,23	3,23
-46862	29-080-024-00002-001	207004	LIMONERO-VERNA	R	433	4,50	19,10	19,10	19,10		19,10			19,10	19,10
4103923	29-080-024-00001-002	207004	LIMONERO-VERNA	R	433	5,10	0,59	0,59	0,59		0,59			0,59	0,59
4103924	29-080-024-00001-006	206014	NARANJO-BARBERINA	R	433	4,60	16,44	16,44	16,44		16,44			16,44	16,44
4103925	29-080-024-00001-008	207004	LIMONERO-VERNA	R	433	7,00	0,72	0,72	0,72		0,72			0,72	0,72
1700000006722371	29-008-003-00024-002	206308	NARANJO-VALENCIA LATE	R	433	3,70	1,20	1,20	1,20		1,20			1,20	1,20
1700000006722374	29-008-003-00057-001	210001	MANDARINOS HÍBRIDOS-AFOURER O NADORCOTT	R	433	4,90	0,47	0,47	0,47		0,47			0,47	0,47
1700000006722377	29-008-003-00027-008	206308	NARANJO-VALENCIA LATE	R	433	4,70	0,54	0,54	0,54		0,54			0,54	0,54
1700000006722378	29-008-003-00024-004	206308	NARANJO-VALENCIA LATE	R	433	6,40	3,88	0,38	0,38		0,38			0,38	0,38
1700000006722379	29-008-003-00027-004	206308	NARANJO-VALENCIA LATE	R	433	5,00	3,12	3,12	3,12		3,12			3,12	3,12
1700000006722380	29-008-003-00110-005	206001	NARANJO-LANE LATE	R	433	14,40	3,13	3,13	3,13		3,13			3,13	3,13
1700000006722381	29-008-003-00110-022	206308	NARANJO-VALENCIA LATE	R	433	4,60	3,02	3,02	3,02		3,02			3,02	3,02
1700000006722383	29-008-003-00028-005	206001	NARANJO-LANE LATE	R	433	13,70	2,61	2,61	2,61		2,61			2,61	2,61

(1) Superficie declarada admisible ajustada con la superficie comprometida.
(2) Factor de penalización valorando el alcance para el tipo de compromiso.Puede verificar la integridad de una copia de este documento mediante la lectura del código QR adjunto o mediante el acceso a la dirección <https://ws050.juntadeandalucia.es/verificarFirma> indicando el código de VERIFICACIÓN

FIRMADO POR	JUAN JOSE SOLER GARCIA	FECHA	03/07/2024
	ROCIO GUIJARRO MILLAN		
VERIFICACIÓN	Pk2jmWGPZXYL7RLHCHYYEGKUBFR96	PÁGINA	616/1071





INCIDENCIAS

INCIDENCIA DESCRIPCIÓN

- 4272 Verifica que las líneas de declaración de las Solicitudes Únicas no tienen solapes con la capa de Retroactividad Gráfica (ambas de la misma campaña) a nivel de expediente/línea de declaración gráfica de la solicitud.
Ref:4103924 Recinto:29-080-024-00001-00006 Cultivo: - Agregado de la referencia del recinto.:0 Zona de la referencia del recinto.:0 Superficie solapada.:0,04 Id. Incid.:95941275
- 100421 Recinto declarado por error para una operación de la 6503, que se ha corregido de oficio marcando la operación correcta, de acuerdo con la fecha de inscripción del recinto en la producción ecológica.
Ref:1700000006722371 Recinto:29-008-003-00024-00002 Cultivo:206308 NARANJO-VALENCIA LATE Regadío
Ref:-1238520 Recinto:29-008-003-00024-00004 Cultivo:206308 NARANJO-VALENCIA LATE Regadío
Ref:-1238521 Recinto:29-008-003-00024-00004 Cultivo:206308 NARANJO-VALENCIA LATE Regadío
Ref:1700000006722378 Recinto:29-008-003-00024-00004 Cultivo:206308 NARANJO-VALENCIA LATE Regadío
Ref:1700000006722379 Recinto:29-008-003-00027-00004 Cultivo:206308 NARANJO-VALENCIA LATE Regadío
Ref:1700000006722377 Recinto:29-008-003-00027-00008 Cultivo:206308 NARANJO-VALENCIA LATE Regadío
Ref:1700000006722375 Recinto:29-008-003-00027-00011 Cultivo:101007 OLIVAR-MANZANILLA Regadío
Ref:1700000006722383 Recinto:29-008-003-00028-00005 Cultivo:206001 NARANJO-LANE LATE Regadío
Ref:1700000006722374 Recinto:29-008-003-00057-00001 Cultivo:210001 MANDARINOS HÍBRIDOS-AFOURER O NADORCOTT Regadío
Ref:1700000006722380 Recinto:29-008-003-00110-00005 Cultivo:206001 NARANJO-LANE LATE Regadío
Ref:1700000006722381 Recinto:29-008-003-00110-00022 Cultivo:206308 NARANJO-VALENCIA LATE Regadío
Ref:-1109357 Recinto:29-008-003-00110-00023 Cultivo:206001 NARANJO-LANE LATE Regadío
Ref:4103923 Recinto:29-080-024-00001-00002 Cultivo:207004 LIMONERO-VERNA Regadío
Ref:4103924 Recinto:29-080-024-00001-00006 Cultivo:206014 NARANJO-BARBERINA Regadío
Ref:4103925 Recinto:29-080-024-00001-00008 Cultivo:207004 LIMONERO-VERNA Regadío
Ref:-1122139 Recinto:29-080-024-00001-00019 Cultivo:343005 AGUACATE-HASS Regadío
Ref:-46862 Recinto:29-080-024-00002-00001 Cultivo:207004 LIMONERO-VERNA Regadío
- 100424 Solicita recinto que no está comprometido para la operación.
Ref:1700000006722375 Recinto:29-008-003-00027-00011 Cultivo:101007 OLIVAR-MANZANILLA Regadío

(1) Superficie declarada admisible ajustada con la superficie comprometida.
(2) Factor de penalización valorando el alcance para el tipo de compromiso.

Puede verificar la integridad de una copia de este documento mediante la lectura del código QR adjunto o mediante el acceso a la dirección <https://ws050.juntadeandalucia.es/verificarFirma> indicando el código de VERIFICACIÓN

FIRMADO POR	JUAN JOSE SOLER GARCIA	FECHA	03/07/2024	
	ROCIO GUIJARRO MILLAN			
VERIFICACIÓN	Pk2jmWGPZXYL7RLHCHYYEGKUBFR96	PÁGINA	617/1071	

**APELLIDOS Y NOMBRE / RAZÓN SOCIAL**

LEDESMA ALBA ROCÍO

NIF
****1014*EXPEDIENTE
1256397**ANUALIDAD DE PAGO**

1ª

IMPORTES POR ANUALIDAD

	2023	2024	2025	2026	2027
IMPORTE MÁXIMO SUBVENCIONABLE	994,08 €	994,08 €	994,08 €	994,08 €	994,08 €
IMPORTE MEDIO DE TRANSFERENCIA (€/ha)	247,90 €	247,90 €	247,90 €	247,90 €	247,90 €

RESUMEN DE UNIDADES

Cód	GRUPO DE PAGO	Sup. Dec. Admisible (ha)	Sup. Comprometida (ha)	Sup. ajustada compromiso (1) (ha)	% sobredec.	Sup. Propuesta (ha)	Importe Declarado	Importe Topado	Importe Propuesto	Importe tras sobredec.
429	OLIVAR	4,01		4,01	0,00	4,01	994,08	994,08	994,08	994,08
TOTAL		4,01	4,01	4,01		4,01	994,08	994,08	994,08	994,08

APLICACIÓN DE REDUCCIONES Y PENALIZACIONES

GRUPO DE PAGO	Importe Calculado	Importe prerreduc.	Criterios de subvencionabilidad y compromisos	Presentación tardía	Omisión declaración	Condicionalidad	IMPORTE (Euros) PROPUESTO
OLIVAR	994,08	994,08	0,00	0,00	0,00	0,00	994,08
TOTAL	994,08	994,08					994,08

RESUMEN DE PAGOS

	IMPORTE (Euros)			
	PROPUESTO	FEADER (Eje 2)	MAPA	CAPADR
PROPUESTO	994,08	844,97	97,52	51,59

RECINTOS PROPUESTOS

REF.	REFERENCIA SIGPAC	CULTIVO	DESCRIPCIÓN CULTIVO	S/R	G.PAGO	PEND. MEDIA (%)	SUP. DEC. ADMISIBLE (ha)	SUP. COMPROM. (ha)	SUP. AJUSTADA COMPROM. (1) (ha)	SUP. CONV. SIGPAC (ha)	SUP. CERTIF. (ha)	SUP. CAMPO (ha)	SUP. CAMPO DETER. CULT. DECLARADO (ha)	SUP. DEC. REDUCIDA (ha)	SUP. PROPUESTA (ha)
-1145715	29-030-004-00445-026	101270	OLIVAR-PICUDO	S	429	41,70	0,69	0,69	0,69		0,69			0,69	0,69
-1145680	29-030-004-00445-001	101270	OLIVAR-PICUDO	S	429	36,40	2,58	2,58	2,58		2,58			2,58	2,58
1700000006781114	29-030-004-00444-001	101270	OLIVAR-PICUDO	S	429	45,10	0,04	0,04	0,04		0,04			0,04	0,04
1700000006781116	29-030-004-00445-026	101270	OLIVAR-PICUDO	S	429	41,70	0,70	0,70	0,70		0,70			0,70	0,70

INCIDENCIAS**INCIDENCIA DESCRIPCIÓN**

- 100400 Recinto con cultivo, variedad, régimen de explotación o uso Sigpac no compatible con la operación solicitada (Anexo IV.I Cultivos y variedades elegibles para las Intervenciones. Orden de 28 de marzo de 2023).
 Ref:1700000006781118 Recinto:29-030-004-00445-00028 Cultivo:344008 MANGO-OSTEEN Secano Uso:OF
 Ref:-1322979 Recinto:29-030-004-00445-00029 Cultivo:344008 MANGO-OSTEEN Secano Uso:OF
 Ref:1700000006781119 Recinto:29-030-004-00445-00029 Cultivo:344008 MANGO-OSTEEN Secano Uso:OF
 Ref:-1322980 Recinto:29-030-004-00445-00030 Cultivo:344008 MANGO-OSTEEN Secano Uso:OF
 Ref:1700000006781115 Recinto:29-030-004-00445-00030 Cultivo:344008 MANGO-OSTEEN Secano Uso:OF
- 100424 Solicita recinto que no está comprometido para la operación.
 Ref:1700000006781118 Recinto:29-030-004-00445-00028 Cultivo:344008 MANGO-OSTEEN Secano
 Ref:-1322979 Recinto:29-030-004-00445-00029 Cultivo:344008 MANGO-OSTEEN Secano
 Ref:1700000006781119 Recinto:29-030-004-00445-00029 Cultivo:344008 MANGO-OSTEEN Secano
 Ref:-1322980 Recinto:29-030-004-00445-00030 Cultivo:344008 MANGO-OSTEEN Secano
 Ref:1700000006781115 Recinto:29-030-004-00445-00030 Cultivo:344008 MANGO-OSTEEN Secano

(1) Superficie declarada admisible ajustada con la superficie comprometida.

(2) Factor de penalización valorando el alcance para el tipo de compromiso.

Puede verificar la integridad de una copia de este documento mediante la lectura del código QR adjunto o mediante el acceso a la dirección <https://ws050.juntadeandalucia.es/verificarFirma> indicando el código de VERIFICACIÓN

FIRMADO POR	JUAN JOSE SOLER GARCIA	FECHA	03/07/2024	
	ROCIO GUIJARRO MILLAN			
VERIFICACIÓN	Pk2jmWGPZXRyL7RLHCHYYEGKUBFR96	PÁGINA	618/1071	



<u>APELLIDOS Y NOMBRE / RAZÓN SOCIAL</u>	<u>NIF</u>	<u>EXPEDIENTE</u>	<u>ANUALIDAD DE PAGO</u>
LEÓN GÁMEZ FRANCISCO	****8995*	1211794	

RESUMEN DE PAGOS

	<u>IMPORTE (Euros)</u>			
	<u>PROPUESTO</u>	<u>FEADER (Eje 2)</u>	<u>MAPA</u>	<u>CAPADR</u>
PROPUESTO	0,00	0,00	0,00	0,00

INCIDENCIAS

INCIDENCIA DESCRIPCIÓN

- 7162 Se advierte que en el impreso DATOS DE RECINTOS no está consignada la operación solicitada en el impreso SOLICITA LINEAS DE AYUDA DE DESARROLLO RURAL.
- 101008 Expediente sin compromisos vigentes.
Operación:6503.2

(1) Superficie declarada admisible ajustada con la superficie comprometida.
(2) Factor de penalización valorando el alcance para el tipo de compromiso.

Puede verificar la integridad de una copia de este documento mediante la lectura del código QR adjunto o mediante el acceso a la dirección https://ws050.juntadeandalucia.es/verificarFirma indicando el código de VERIFICACIÓN				
FIRMADO POR	JUAN JOSE SOLER GARCIA	FECHA	03/07/2024	
	ROCIO GUIJARRO MILLAN			
VERIFICACIÓN	Pk2jmWGPZXYL7RLHCHYYEGKUBFR96	PÁGINA	619/1071	

**APELLIDOS Y NOMBRE / RAZÓN SOCIAL**

LÓPEZ ARCAS JOSÉ ALBERTO

NIF

****5975*

EXPEDIENTE

1279618

ANUALIDAD DE PAGO

1ª

IMPORTES POR ANUALIDAD

	2023	2024	2025	2026	2027
IMPORTE MÁXIMO SUBVENCIONABLE	1.230,80 €	1.230,80 €	1.230,80 €	1.230,80 €	1.230,80 €
IMPORTE MEDIO DE TRANSFERENCIA (€/ha)	349,66 €	349,66 €	349,66 €	349,66 €	349,66 €

RESUMEN DE UNIDADES

Cód	GRUPO DE PAGO	Sup. Dec. Admisible (ha)	Sup. Comprometida (ha)	Sup. ajustada compromiso (1) (ha)	% sobredec.	Sup. Propuesta (ha)	Importe Declarado	Importe Topado	Importe Propuesto	Importe tras sobredec.
433	FRUTALES REGADÍO	6,85		3,52	0,00	3,52	1.230,80	1.230,80	1.230,80	1.230,80
TOTAL		6,85	3,52	3,52		3,52	1.230,80	1.230,80	1.230,80	1.230,80

APLICACIÓN DE REDUCCIONES Y PENALIZACIONES

GRUPO DE PAGO	Importe Calculado	Importe prereduc.	Criterios de subvencionabilidad y compromisos	Presentación tardía	Omisión declaración	Condicionalidad	IMPORTE (Euros) PROPUESTO
FRUTALES REGADÍO	1.230,80	1.230,80	0,00	0,00	0,00	0,00	1.230,80
TOTAL	1.230,80	1.230,80					1.230,80

RESUMEN DE PAGOS

	IMPORTE (Euros)			
	PROPUESTO	FEADER (Eje 2)	MAPA	CAPADR
PROPUESTO	1.230,80	1.046,18	120,74	63,88

RECINTOS PROPUESTOS

REF.	REFERENCIA SIGPAC	CULTIVO DESCRIPCIÓN CULTIVO	S/R	G.PAGO	PEND. MEDIA (%)	SUP. DEC. ADMISIBLE (ha)	SUP. COMPROM. (ha)	SUP. AJUSTADA COMPROM. (1) (ha)	SUP. CONV. SIGPAC (ha)	SUP. CERTIE. (ha)	SUP. CAMPO (ha)	SUP. CAMPO DETER. CULT. DECLARADO (ha)	SUP. DEC. REDUCIDA (ha)	SUP. PROPUESTA (ha)
-1579489	29-900-026-00448-006	344008 MANGO-OSTEEN	R	433	30,80	0,87	0,43	0,43		0,43			0,43	0,43
-527668	29-900-026-00448-007	343005 AGUACATE-HASS	R	433	36,10	0,59	0,11	0,11		0,11			0,11	0,11
-527663	29-900-026-00448-007	343005 AGUACATE-HASS	R	433	36,10	2,46	0,48	0,48		0,48			0,48	0,48
-527634	29-900-026-00448-006	343005 AGUACATE-HASS	R	433	30,80	0,87	0,44	0,44		0,44			0,44	0,44
1700000004682978	29-900-026-00448-001	344008 MANGO-OSTEEN	R	433	52,00	0,28	0,28	0,28		0,28			0,28	0,28
1700000004682979	29-900-026-00448-032	344008 MANGO-OSTEEN	R	433	40,80	0,68	0,68	0,68		0,68			0,68	0,68
1700000004682981	29-900-026-00448-013	343005 AGUACATE-HASS	R	433	22,80	0,98	0,98	0,98		0,98			0,98	0,98
1700000004682984	29-900-026-00448-033	344008 MANGO-OSTEEN	R	433	43,90	0,12	0,12	0,12		0,12			0,12	0,12

(1) Superficie declarada admisible ajustada con la superficie comprometida.
(2) Factor de penalización valorando el alcance para el tipo de compromiso.

Puede verificar la integridad de una copia de este documento mediante la lectura del código QR adjunto o mediante el acceso a la dirección <https://ws050.juntadeandalucia.es/verificarFirma> indicando el código de VERIFICACIÓN

FIRMADO POR	JUAN JOSE SOLER GARCIA	FECHA	03/07/2024	
	ROCIO GUIJARRO MILLAN			
VERIFICACIÓN	Pk2jmWGPZXYL7RLHCHYYEGKUBFR96	PÁGINA	620/1071	

**APELLIDOS Y NOMBRE / RAZÓN SOCIAL**

LOPEZ AZUAGA MANUEL

NIF

***3284*

EXPEDIENTE

1277164

ANUALIDAD DE PAGO

1ª

IMPORTE POR ANUALIDAD

	2023	2024	2025	2026	2027
IMPORTE MÁXIMO SUBVENCIONABLE	639,88 €	639,88 €	639,88 €	639,88 €	639,88 €
IMPORTE MEDIO DE TRANSFERENCIA (€/ha)	349,66 €	349,66 €	349,66 €	349,66 €	349,66 €

RESUMEN DE UNIDADES

Cód	GRUPO DE PAGO	Sup. Dec. Admisible (ha)	Sup. Comprometida (ha)	Sup. ajustada compromiso (1) (ha)	% sobredec.	Sup. Propuesta (ha)	Importe Declarado	Importe Topado	Importe Propuesto	Importe tras sobredec.
433	FRUTALES REGADÍO	1,84		1,83	0,00	1,83	639,88	639,88	639,88	639,88
TOTAL		1,84	1,83	1,83		1,83	639,88	639,88	639,88	639,88

APLICACIÓN DE REDUCCIONES Y PENALIZACIONES

GRUPO DE PAGO	Importe Calculado	Importe prereduc.	Criterios de subvencionabilidad y compromisos	Presentación tardía	Omisión declaración	Condicionalidad	IMPORTE (Euros) PROPUESTO
FRUTALES REGADÍO	639,88	639,88	0,00	0,00	0,00	0,00	639,88
TOTAL	639,88	639,88					639,88

RESUMEN DE PAGOS

	IMPORTE (Euros)		
	PROPUESTO	FEADER (Eje 2)	MAPA
PROPUESTO	639,88	543,90	62,77
			CAPADR 33,21

RECINTOS PROPUESTOS

REF.	REFERENCIA SIGPAC	CULTIVO	DESCRIPCIÓN CULTIVO	S/R	G.PAGO	PEND. MEDIA (%)	SUP. DEC. ADMISIBLE (ha)	SUP. COMPROM. (ha)	SUP. AJUSTADA COMPR.(1) (ha)	SUP. CONV. SIGPAC (ha)	SUP. CERTIE. (ha)	SUP. CAMPO (ha)	SUP. CAMPO DETER. CULT. DECLARADO (ha)	SUP. DEC. REDUCIDA (ha)	SUP. PROPUESTA (ha)
-1532362	29-050-004-00206-002	344008	MANGO-OSTEEN	R	433	66,80	0,20	0,19	0,19		0,19			0,19	0,19
-1532361	29-050-004-00206-004	343005	AGUACATE-HASS	R	433	5,20	0,19	0,19	0,19		0,19			0,19	0,19
1700000005506008	29-050-007-00270-003	207004	LIMONERO-VERNA	R	433	9,90	0,07	0,07	0,07		0,07			0,07	0,07
1700000005506010	29-050-007-00070-001	207004	LIMONERO-VERNA	R	433	13,40	0,57	0,57	0,57		0,57			0,57	0,57
1700000005506011	29-050-007-00071-001	207004	LIMONERO-VERNA	R	433	10,70	0,51	0,51	0,51		0,51			0,51	0,51
1700000005506012	29-050-007-00218-001	207004	LIMONERO-VERNA	R	433	4,90	0,26	0,26	0,26		0,26			0,26	0,26
1700000005506013	29-050-007-00215-001	207004	LIMONERO-VERNA	R	433	15,20	0,04	0,04	0,04		0,04			0,04	0,04

(1) Superficie declarada admisible ajustada con la superficie comprometida.

(2) Factor de penalización valorando el alcance para el tipo de compromiso.

Puede verificar la integridad de una copia de este documento mediante la lectura del código QR adjunto o mediante el acceso a la dirección <https://ws050.juntadeandalucia.es/verificarFirma> indicando el código de VERIFICACIÓN

FIRMADO POR

JUAN JOSE SOLER GARCIA

FECHA

03/07/2024

ROCIO GUIJARRO MILLAN

VERIFICACIÓN

Pk2jmWGPZXYL7RLHCHYYEGKUBFR96

PÁGINA

621/1071





APELLIDOS Y NOMBRE / RAZÓN SOCIAL LOPEZ CANTARERO JOSE JUAN
NIF ****7368*
EXPEDIENTE 1109223
ANUALIDAD DE PAGO 1ª

IMPORTE POR ANUALIDAD

	2023	2024	2025	2026	2027
IMPORTE MÁXIMO SUBVENCIONABLE	775,93 €	775,93 €	775,93 €	775,93 €	775,93 €
IMPORTE MEDIO DE TRANSFERENCIA (€/ha)	247,90 €	247,90 €	247,90 €	247,90 €	247,90 €

RESUMEN DE UNIDADES

Cód	GRUPO DE PAGO	Sup. Dec. Admisible (ha)	Sup. Comprometida (ha)	Sup. ajustada compromiso (1) (ha)	% sobredec.	Sup. Propuesta (ha)	Importe Declarado	Importe Topado	Importe Propuesto	Importe tras sobredec.
429	OLIVAR	3,17		3,13	0,00	3,13	775,93	775,93	775,93	775,93
TOTAL		3,17	3,13	3,13		3,13	775,93	775,93	775,93	775,93

APLICACIÓN DE REDUCCIONES Y PENALIZACIONES

GRUPO DE PAGO	Importe Calculado	Importe prereduc.	Criterios de subvencionabilidad y compromisos	Presentación tardía	Omisión declaración	Condicionalidad	IMPORTE (Euros) PROPUESTO
OLIVAR	775,93	775,93	0,00	0,00	0,00	0,00	775,93
TOTAL	775,93	775,93					775,93

RESUMEN DE PAGOS

	IMPORTE (Euros)			
	PROPUESTO	FEADER (Eje 2)	MAPA	CAPADR
PROPUESTO	775,93	659,54	76,12	40,27

RECINTOS PROPUESTOS

REF.	REFERENCIA SIGPAC	CULTIVO	DESCRIPCIÓN CULTIVO	S/R	G.PAGO	PEND. MEDIA (%)	SUP. DEC. ADMISIBLE (ha)	SUP. COMPROM. (ha)	SUP. AJUSTADA COMPROM. (1) (ha)	SUP. CONV. SIGPAC (ha)	SUP. CERTIE. (ha)	SUP. CAMPO (ha)	SUP. CAMPO DETER. CULT. DECLARADO (ha)	SUP. DEC. REDUCIDA (ha)	SUP. PROPUESTA (ha)
170000005396209	29-015-157-00219-001	101138	OLIVAR-HOJIBLANCA	S	429	37,50	0,12	0,12	0,12		0,12			0,12	0,12
1700000005396210	29-015-157-00267-001	101138	OLIVAR-HOJIBLANCA	S	429	34,20	1,47	1,43	1,43		1,47			1,43	1,43
1700000005396211	29-015-157-00213-001	101138	OLIVAR-HOJIBLANCA	S	429	20,50	0,82	0,82	0,82		0,82			0,82	0,82
1700000005396212	29-015-157-00217-001	101138	OLIVAR-HOJIBLANCA	S	429	21,00	0,76	0,76	0,76		0,76			0,76	0,76

INCIDENCIAS**INCIDENCIA DESCRIPCIÓN**

4272 Verifica que las líneas de declaración de las Solicitudes Únicas no tienen solapes con la capa de Retroactividad Gráfica (ambas de la misma campaña) a nivel de expediente/línea de declaración gráfica de la solicitud.
 Ref:1700000005396210 Recinto:29-015-157-00267-00001 Cultivo: - Agregado de la referencia del recinto.:0 Zona de la referencia del recinto.:0 Superficie solapada.:0,04 Id. Incid.:95939737

(1) Superficie declarada admisible ajustada con la superficie comprometida.
 (2) Factor de penalización valorando el alcance para el tipo de compromiso.

Puede verificar la integridad de una copia de este documento mediante la lectura del código QR adjunto o mediante el acceso a la dirección <https://ws050.juntadeandalucia.es/verificarFirma> indicando el código de VERIFICACIÓN

FIRMADO POR	JUAN JOSE SOLER GARCIA	FECHA	03/07/2024
	ROCIO GUIJARRO MILLAN		
VERIFICACIÓN	Pk2jmWGPZXYL7RLHCHYYEGKUBFR96	PÁGINA	622/1071





<u>APELLIDOS Y NOMBRE / RAZÓN SOCIAL</u>	<u>NIF</u>	<u>EXPEDIENTE</u>	<u>ANUALIDAD DE PAGO</u>
LOPEZ GARCIA FUENSANTA	***0442*	1168768	

RESUMEN DE PAGOS


	<u>IMPORTE (Euros)</u>			
	<u>PROPUESTO</u>	<u>FEADER (Eje 2)</u>	<u>MAPA</u>	<u>CAPADR</u>
PROPUESTO	0,00	0,00	0,00	0,00

INCIDENCIAS

INCIDENCIA DESCRIPCIÓN

- 100402 Recinto solicitado no forma parte de ningún organismo de control autorizado para la producción ecológica en Andalucía o fecha de inscripción posterior al plazo establecido (Anexo I. Criterios de Subvencionabilidad. Orden 28 de marzo de 2023).
Ref:-1516229 Recinto:29-038-031-00110-00002 Cultivo:207004 LIMONERO-VERNA Regadío
Ref:-488087 Recinto:29-038-031-09002-00008 Cultivo:207004 LIMONERO-VERNA Regadío
- 100424 Solicita recinto que no está comprometido para la operación.
Ref:-1516229 Recinto:29-038-031-00110-00002 Cultivo:207004 LIMONERO-VERNA Regadío
Ref:-488087 Recinto:29-038-031-09002-00008 Cultivo:207004 LIMONERO-VERNA Regadío
- 101008 Expediente sin compromisos vigentes.
Operación:6503.2

(1) Superficie declarada admisible ajustada con la superficie comprometida.
(2) Factor de penalización valorando el alcance para el tipo de compromiso.

Puede verificar la integridad de una copia de este documento mediante la lectura del código QR adjunto o mediante el acceso a la dirección https://ws050.juntadeandalucia.es/verificarFirma indicando el código de VERIFICACIÓN				
FIRMADO POR	JUAN JOSE SOLER GARCIA	FECHA	03/07/2024	
	ROCIO GUIJARRO MILLAN			
VERIFICACIÓN	Pk2jmWGPZXYL7RLHCHYYEGKUBFR96	PÁGINA	623/1071	



APELLIDOS Y NOMBRE / RAZÓN SOCIAL **NIF** **EXPEDIENTE** **ANUALIDAD DE PAGO**
 LOPEZ LOPEZ ANDRES ****7462* 1154064 1ª

IMPORTE POR ANUALIDAD

	2023	2024	2025	2026	2027
IMPORTE MÁXIMO SUBVENCIONABLE	9.916,00 €	9.916,00 €	9.916,00 €	9.916,00 €	9.916,00 €
IMPORTE MEDIO DE TRANSFERENCIA (€/ha)	247,90 €	247,90 €	247,90 €	247,90 €	247,90 €

RESUMEN DE UNIDADES

Cód	GRUPO DE PAGO	Sup. Dec. Admisible (ha)	Sup. Comprometida (ha)	Sup. ajustada compromiso (1) (ha)	% sobredec.	Sup. Propuesta (ha)	Importe Declarado	Importe Topado	Importe Propuesto	Importe tras sobredec.
429	OLIVAR	89,28		40,00	0,00	40,00	9.916,00	9.916,00	9.916,00	9.916,00
TOTAL		89,28	40,00	40,00		40,00	9.916,00	9.916,00	9.916,00	9.916,00

APLICACIÓN DE REDUCCIONES Y PENALIZACIONES

GRUPO DE PAGO	Importe Calculado	Importe prerreduc.	Criterios de subvencionabilidad y compromisos	Presentación tardía	Omisión declaración	Condicionalidad	IMPORTE (Euros) PROPUESTO
OLIVAR	9.916,00	9.916,00	0,00	0,00	0,00	0,00	9.916,00
TOTAL	9.916,00	9.916,00					9.916,00

RESUMEN DE PAGOS

	IMPORTE (Euros)			
	PROPUESTO	FEADER (Eje 2)	MAPA	CAPADR
PROPUESTO	9.916,00	8.428,60	972,76	514,64

RECINTOS PROPUESTOS

REF.	REFERENCIA SIGPAC	CULTIVO DESCRIPCIÓN CULTIVO	S/R	G.PAGO	PEND. MEDIA (€2)	SUP. DEC. ADMISIBLE (ha)	SUP. COMPROM. (ha)	SUP. AJUSTADA COMPROM. (1) (ha)	SUP. CONV. SIGPAC (ha)	SUP. CERTIE (ha)	SUP. CAMPO (ha)	SUP. CAMPO DETER. CULT. DECLARADO (ha)	SUP. DEC. REDUCIDA (ha)	SUP. PROPUESTA (ha)
1700000007185976	29-055-007-00036-001	101138 OLIVAR-HOJIBLANCA	S	429	3,30	1,22	1,22	1,22		1,22			1,22	1,22
1700000007185977	29-055-007-00037-001	101138 OLIVAR-HOJIBLANCA	S	429	2,50	1,37	1,37	1,37		1,37			1,37	1,37
1700000007185978	29-055-007-00038-001	101138 OLIVAR-HOJIBLANCA	S	429	2,20	0,63	0,63	0,63		0,63			0,63	0,63
1700000007185979	29-055-007-00039-001	101138 OLIVAR-HOJIBLANCA	S	429	3,50	1,93	1,93	1,93		1,93			1,93	1,93
1700000007185980	29-055-007-00041-001	101138 OLIVAR-HOJIBLANCA	S	429	4,10	2,08	1,91	1,91		2,08			1,91	1,91
1700000007185981	29-055-007-00042-001	101138 OLIVAR-HOJIBLANCA	S	429	3,30	0,33	0,33	0,33		0,33			0,33	0,33
1700000007185982	29-055-007-00043-001	101138 OLIVAR-HOJIBLANCA	S	429	3,20	0,34	0,34	0,34		0,34			0,34	0,34
1700000007185983	29-055-007-00044-001	101138 OLIVAR-HOJIBLANCA	S	429	2,50	0,63	0,53	0,53		0,63			0,53	0,53
1700000007185994	29-055-024-00016-002	101138 OLIVAR-HOJIBLANCA	S	429	5,00	23,32	23,32	23,32		23,32			23,32	23,32
1700000007186001	29-055-038-00010-001	101138 OLIVAR-HOJIBLANCA	S	429	2,50	2,89	2,89	2,89		2,89			2,89	2,89
1700000007186002	29-055-038-00018-001	101138 OLIVAR-HOJIBLANCA	S	429	2,10	3,96	3,96	3,96		3,96			3,96	3,96
1700000007186003	29-055-031-00004-001	101138 OLIVAR-HOJIBLANCA	S	429	4,40	2,35	2,35	2,35		2,35			2,35	2,35
1700000007186004	29-055-031-00020-001	101138 OLIVAR-HOJIBLANCA	S	429	3,50	5,67	5,67	5,67		5,67			5,67	5,67
1700000007186005	29-055-031-00021-001	101138 OLIVAR-HOJIBLANCA	S	429	4,80	3,81	3,81	3,81		3,81			3,81	3,81
1700000007186006	29-055-031-00022-001	101138 OLIVAR-HOJIBLANCA	S	429	5,00	1,70	1,70	1,70		1,70			1,70	1,70
1700000007186007	29-055-031-00059-001	101138 OLIVAR-HOJIBLANCA	S	429	5,20	3,64	3,64	3,64		3,64			3,64	3,64
1700000007186008	29-055-031-00060-001	101138 OLIVAR-HOJIBLANCA	S	429	5,80	5,16	5,16	5,16		5,16			5,16	5,16
1700000007186010	29-055-030-00004-001	101138 OLIVAR-HOJIBLANCA	S	429	4,00	3,75	3,75	3,75		3,75			3,75	3,75
1700000007186047	29-055-032-00061-001	101138 OLIVAR-HOJIBLANCA	S	429	7,40	3,65	3,65	3,65		3,65			3,65	3,65
1700000007186059	29-055-032-00044-001	101138 OLIVAR-HOJIBLANCA	S	429	3,60	9,55	9,55	9,55		9,55			9,55	9,55
1700000007186060	29-055-032-00049-001	101138 OLIVAR-HOJIBLANCA	S	429	3,60	4,32	4,32	4,32		4,32			4,32	4,32
1700000007186065	29-055-032-00045-001	101138 OLIVAR-HOJIBLANCA	S	429	6,50	2,86	2,86	2,86		2,86			2,86	2,86
1700000007186066	29-055-032-00046-001	101138 OLIVAR-HOJIBLANCA	S	429	6,20	1,21	1,21	1,21		1,21			1,21	1,21
1700000007186067	29-055-032-00047-002	101138 OLIVAR-HOJIBLANCA	S	429	5,70	1,45	1,45	1,45		1,45			1,45	1,45
1700000007186069	29-055-032-00046-002	101138 OLIVAR-HOJIBLANCA	S	429	3,50	0,25	0,25	0,25		0,25			0,25	0,25
1700000007186070	29-055-032-00047-003	101138 OLIVAR-HOJIBLANCA	S	429	4,90	1,21	1,21	1,21		1,21			1,21	1,21

(1) Superficie declarada admisible ajustada con la superficie comprometida.
 (2) Factor de penalización valorando el alcance para el tipo de compromiso.

Puede verificar la integridad de una copia de este documento mediante la lectura del código QR adjunto o mediante el acceso a la dirección <https://ws050.juntadeandalucia.es/verificarFirma> indicando el código de VERIFICACIÓN

FIRMADO POR	JUAN JOSE SOLER GARCIA	FECHA	03/07/2024	
	ROCIO GUIJARRO MILLAN			
VERIFICACIÓN	Pk2jmWGPZXYL7RLHCHYYEGKUBFR96	PÁGINA	624/1071	



INCIDENCIAS

INCIDENCIA DESCRIPCIÓN

4272 Verifica que las líneas de declaración de las Solicitudes Únicas no tienen solapes con la capa de Retroactividad Gráfica (ambas de la misma campaña) a nivel de expediente/línea de declaración gráfica de la solicitud.
Ref:1700000007185980 Recinto:29-055-007-00041-00001 Cultivo: - Agregado de la referencia del recinto.:0 Zona de la referencia del recinto.:0 Superficie solapada.:0,17 Id. Incid.:95940953
Ref:1700000007185983 Recinto:29-055-007-00044-00001 Cultivo: - Agregado de la referencia del recinto.:0 Zona de la referencia del recinto.:0 Superficie solapada.:0,1 Id. Incid.:95940954

(1) Superficie declarada admisible ajustada con la superficie comprometida.
(2) Factor de penalización valorando el alcance para el tipo de compromiso.

Puede verificar la integridad de una copia de este documento mediante la lectura del código QR adjunto o mediante el acceso a la dirección <https://ws050.juntadeandalucia.es/verificarFirma> indicando el código de VERIFICACIÓN

FIRMADO POR	JUAN JOSE SOLER GARCIA	FECHA	03/07/2024	
	ROCIO GUIJARRO MILLAN			
VERIFICACIÓN	Pk2jmWGPZXYL7RLHCHYYEGKUBFR96	PÁGINA	625/1071	

**APELLIDOS Y NOMBRE / RAZÓN SOCIAL**

LÓPEZ MORENO ANTONIO

NIF

***2074*

EXPEDIENTE

1227191

ANUALIDAD DE PAGO

1ª

IMPORTE POR ANUALIDAD

	2023	2024	2025	2026	2027
IMPORTE MÁXIMO SUBVENCIONABLE	409,03 €	409,03 €	409,03 €	409,03 €	409,03 €
IMPORTE MEDIO DE TRANSFERENCIA (€/ha)	247,90 €	247,90 €	247,90 €	247,90 €	247,90 €

RESUMEN DE UNIDADES

Cód	GRUPO DE PAGO	Sup. Dec. Admisible (ha)	Sup. Comprometida (ha)	Sup. ajustada compromiso (1) (ha)	% sobredec.	Sup. Propuesta (ha)	Importe Declarado	Importe Topado	Importe Propuesto	Importe tras sobredec.
429	OLIVAR	1,65		1,65	0,00	1,65	409,03	409,03	409,03	409,03
TOTAL		1,65	1,65	1,65		1,65	409,03	409,03	409,03	409,03

APLICACIÓN DE REDUCCIONES Y PENALIZACIONES

GRUPO DE PAGO	Importe Calculado	Importe prerreduc.	Criterios de subvencionabilidad y compromisos	Presentación tardía	Omisión declaración	Condicionality	IMPORTE (Euros) PROPUESTO
OLIVAR	409,03	409,03	0,00	0,00	0,00	0,00	409,03
TOTAL	409,03	409,03					409,03

RESUMEN DE PAGOS

	IMPORTE (Euros)			
	PROPUESTO	FEADER (Eje 2)	MAPA	CAPADR
PROPUESTO	409,03	347,68	40,13	21,22

RECINTOS PROPUESTOS

REF.	REFERENCIA SIGPAC	CULTIVO	DESCRIPCIÓN CULTIVO	S/R	G.PAGO	PEND. MEDIA (%)	SUP. DEC. ADMISIBLE (ha)	SUP. COMPROM. (ha)	SUP. AJUSTADA COMPROM. (1) (ha)	SUP. CONV. SIGPAC (ha)	SUP. CERTIE. (ha)	SUP. CAMPO (ha)	SUP. CAMPO DETER. CULT. DECLARADO (ha)	SUP. DEC. REDUCIDA (ha)	SUP. PROPUESTA (ha)
1700000002972349	29-079-022-00048-002	101324	OLIVAR-VERDIAL DE VELEZ-MALAGA	R	429	38,60	0,12	0,12	0,12		0,12			0,12	0,12
1700000002972351	29-079-022-00055-002	101324	OLIVAR-VERDIAL DE VELEZ-MALAGA	S	429	23,80	1,25	1,25	1,25		1,30			1,25	1,25
1700000002972352	29-079-022-00054-021	101324	OLIVAR-VERDIAL DE VELEZ-MALAGA	S	429	20,10	0,16	0,16	0,16		0,16			0,16	0,16
1700000002972354	29-079-022-00055-005	101324	OLIVAR-VERDIAL DE VELEZ-MALAGA	S	429	32,00	0,12	0,12	0,12		0,15			0,12	0,12

INCIDENCIAS**INCIDENCIA DESCRIPCIÓN**

- 100402 Recinto solicitado no forma parte de ningún organismo de control autorizado para la producción ecológica en Andalucía o fecha de inscripción posterior al plazo establecido (Anexo I. Criterios de Subvencionabilidad. Orden 28 de marzo de 2023).
Ref:1700000002972353 Recinto:29-079-022-00050-00005 Cultivo:101324 OLIVAR-VERDIAL DE VELEZ-MALAGA Secano
- 100424 Solicita recinto que no está comprometido para la operación.
Ref:1700000002972353 Recinto:29-079-022-00050-00005 Cultivo:101324 OLIVAR-VERDIAL DE VELEZ-MALAGA Secano

(1) Superficie declarada admisible ajustada con la superficie comprometida.

(2) Factor de penalización valorando el alcance para el tipo de compromiso.

Puede verificar la integridad de una copia de este documento mediante la lectura del código QR adjunto o mediante el acceso a la dirección <https://ws050.juntadeandalucia.es/verificarFirma> indicando el código de VERIFICACIÓN

FIRMADO POR	JUAN JOSE SOLER GARCIA	FECHA	03/07/2024	
	ROCIO GUIJARRO MILLAN			
VERIFICACIÓN	Pk2jmWGPZXYL7RLHCHYYEGKUBFR96	PÁGINA	626/1071	

**APELLIDOS Y NOMBRE / RAZÓN SOCIAL**

LOPEZ PORTALES FRANCISCA

NIF

***3964*

EXPEDIENTE

1153363

ANUALIDAD DE PAGO

1ª

IMPORTE POR ANUALIDAD

	2023	2024	2025	2026	2027
IMPORTE MÁXIMO SUBVENCIONABLE	555,30 €	555,30 €	555,30 €	555,30 €	555,30 €
IMPORTE MEDIO DE TRANSFERENCIA (€/ha)	247,90 €	247,90 €	247,90 €	247,90 €	247,90 €

RESUMEN DE UNIDADES

Cód	GRUPO DE PAGO	Sup. Dec. Admisible (ha)	Sup. Comprometida (ha)	Sup. ajustada compromiso (1) (ha)	% sobredec.	Sup. Propuesta (ha)	Importe Declarado	Importe Topado	Importe Propuesto	Importe tras sobredec.
429	OLIVAR	2,24		2,24	0,00	2,24	555,30	555,30	555,30	555,30
TOTAL		2,24	2,24	2,24		2,24	555,30	555,30	555,30	555,30

APLICACIÓN DE REDUCCIONES Y PENALIZACIONES

GRUPO DE PAGO	Importe Calculado	Importe prereduc.	Criterios de subvencionabilidad y compromisos	Presentación tardía	Omisión declaración	Condicionalidad	IMPORTE (Euros) PROPUESTO
OLIVAR	555,30	555,30	0,00	0,00	0,00	0,00	555,30
TOTAL	555,30	555,30					555,30

RESUMEN DE PAGOS

	IMPORTE (Euros)			
	PROPUESTO	FEADER (Eje 2)	MAPA	CAPADR
PROPUESTO	555,30	472,01	54,47	28,82

RECINTOS PROPUESTOS

REF.	REFERENCIA SIGPAC	CULTIVO	DESCRIPCIÓN CULTIVO	S/R	G.PAGO	PEND. MEDIA (%)	SUP. DEC. ADMISIBLE (ha)	SUP. COMPROM. (ha)	SUP. AJUSTADA COMPR.(1) (ha)	SUP. CONV. SIGPAC (ha)	SUP. CERTIE. (ha)	SUP. CAMPO (ha)	SUP. CAMPO DETER. CULT. DECLARADO (ha)	SUP. DEC. REDUCIDA (ha)	SUP. PROPUESTA (ha)
1700000004552785	29-031-002-00064-001	101138	OLIVAR-HOJIBLANCA	S	429	18,90	0,89	0,89	0,89		0,89			0,89	0,89
1700000004552786	29-031-004-00122-001	101138	OLIVAR-HOJIBLANCA	S	429	22,70	0,10	0,10	0,10		0,10			0,10	0,10
1700000004552787	29-031-006-00134-002	101138	OLIVAR-HOJIBLANCA	S	429	18,60	1,25	1,25	1,25		1,25			1,25	1,25

(1) Superficie declarada admisible ajustada con la superficie comprometida.

(2) Factor de penalización valorando el alcance para el tipo de compromiso.

Puede verificar la integridad de una copia de este documento mediante la lectura del código QR adjunto o mediante el acceso a la dirección <https://ws050.juntadeandalucia.es/verificarFirma> indicando el código de VERIFICACIÓN

FIRMADO POR

JUAN JOSE SOLER GARCIA

FECHA

03/07/2024

ROCIO GUIJARRO MILLAN

VERIFICACIÓN

Pk2jmWGPZXYL7RLHCHYYEGKUBFR96

PÁGINA

627/1071



**APELLIDOS Y NOMBRE / RAZÓN SOCIAL**

LOPEZ PORTALES MARIA JOSEFA

NIF

***3965*

EXPEDIENTE

1153314

ANUALIDAD DE PAGO

1ª

IMPORTE POR ANUALIDAD

	2023	2024	2025	2026	2027
IMPORTE MÁXIMO SUBVENCIONABLE	1.742,74 €	1.742,74 €	1.742,74 €	1.742,74 €	1.742,74 €
IMPORTE MEDIO DE TRANSFERENCIA (€/ha)	247,90 €	247,90 €	247,90 €	247,90 €	247,90 €

RESUMEN DE UNIDADES

Cód	GRUPO DE PAGO	Sup. Dec. Admisible (ha)	Sup. Comprometida (ha)	Sup. ajustada compromiso (1) (ha)	% sobredec.	Sup. Propuesta (ha)	Importe Declarado	Importe Topado	Importe Propuesto	Importe tras sobredec.
429	OLIVAR	7,03		7,03	0,00	7,03	1.742,74	1.742,74	1.742,74	1.742,74
TOTAL		7,03	7,03	7,03		7,03	1.742,74	1.742,74	1.742,74	1.742,74

APLICACIÓN DE REDUCCIONES Y PENALIZACIONES

GRUPO DE PAGO	Importe Calculado	Importe prereduc.	Importe subvencionabilidad y compromisos	Presentación tardía	Omisión declaración	Condicionalidad	IMPORTE (Euros) PROPUESTO
OLIVAR	1.742,74	1.742,74	0,00	0,00	0,00	0,00	1.742,74
TOTAL	1.742,74	1.742,74					1.742,74

RESUMEN DE PAGOS

	IMPORTE (Euros)			
	PROPUESTO	FEADER (Eje 2)	MAPA	CAPADR
PROPUESTO	1.742,74	1.481,33	170,96	90,45

RECINTOS PROPUESTOS

REF.	REFERENCIA SIGPAC	CULTIVO	DESCRIPCIÓN CULTIVO	S/R	G.PAGO	PEND. MEDIA (%)	SUP. DEC. ADMISIBLE (ha)	SUP. COMPROM. (ha)	SUP. AJUSTADA COMPROM. (1) (ha)	SUP. CONV. SIGPAC (ha)	SUP. CERTIE (ha)	SUP. CAMPO (ha)	SUP. CAMPO DETER. CULT. DECLARADO (ha)	SUP. DEC. REDUCIDA (ha)	SUP. PROPUESTA (ha)
170000004552515	29-031-002-00034-003	101138	OLIVAR-HOJIBLANCA	S	429	17,10	0,03	0,03	0,03		0,03			0,03	0,03
170000004552516	29-031-002-00064-001	101138	OLIVAR-HOJIBLANCA	S	429	18,90	0,87	0,87	0,87		0,87			0,87	0,87
170000004552517	29-031-004-00081-001	101138	OLIVAR-HOJIBLANCA	S	429	20,10	0,92	0,92	0,92		0,92			0,92	0,92
170000004552518	29-031-004-00082-001	101138	OLIVAR-HOJIBLANCA	S	429	20,40	0,29	0,29	0,29		0,29			0,29	0,29
170000004552519	29-031-004-00083-001	101138	OLIVAR-HOJIBLANCA	S	429	7,10	3,65	3,65	3,65		3,65			3,65	3,65
170000004552520	29-031-006-00134-002	101138	OLIVAR-HOJIBLANCA	S	429	18,60	1,27	1,27	1,27		1,27			1,27	1,27

(1) Superficie declarada admisible ajustada con la superficie comprometida.

(2) Factor de penalización valorando el alcance para el tipo de compromiso.

Puede verificar la integridad de una copia de este documento mediante la lectura del código QR adjunto o mediante el acceso a la dirección <https://ws050.juntadeandalucia.es/verificarFirma> indicando el código de VERIFICACIÓN

FIRMADO POR

JUAN JOSE SOLER GARCIA

FECHA

03/07/2024

ROCIO GUIJARRO MILLAN

VERIFICACIÓN

Pk2jmWGPZXYL7RLHCHYYEGKUBFR96

PÁGINA

628/1071



**APELLIDOS Y NOMBRE / RAZÓN SOCIAL**

LOPEZ ROSAS FRANCISCO

NIF

***4209*

EXPEDIENTE

1001099

ANUALIDAD DE PAGO

1ª

IMPORTE POR ANUALIDAD

	2023	2024	2025	2026	2027
IMPORTE MÁXIMO SUBVENCIONABLE	1.395,14 €	1.395,14 €	1.395,14 €	1.395,14 €	1.395,14 €
IMPORTE MEDIO DE TRANSFERENCIA (€/ha)	349,66 €	349,66 €	349,66 €	349,66 €	349,66 €

RESUMEN DE UNIDADES

Cód	GRUPO DE PAGO	Sup. Dec. Admisible (ha)	Sup. Comprometida (ha)	Sup. ajustada compromiso (I) (ha)	% sobredec.	Sup. Propuesta (ha)	Importe Declarado	Importe Topado	Importe Propuesto	Importe tras sobredec.
433	FRUTALES REGADÍO	4,01		3,99	0,00	3,99	1.395,14	1.395,14	1.395,14	1.395,14
TOTAL		4,01	3,99	3,99		3,99	1.395,14	1.395,14	1.395,14	1.395,14

APLICACIÓN DE REDUCCIONES Y PENALIZACIONES

GRUPO DE PAGO	Importe Calculado	Importe prereduc.	Criterios de subvencionabilidad y compromisos	Presentación tardía	Omisión declaración	Condicionalidad	IMPORTE (Euros) PROPUESTO
FRUTALES REGADÍO	1.395,14	1.395,14	0,00	0,00	0,00	0,00	1.395,14
TOTAL	1.395,14	1.395,14					1.395,14

RESUMEN DE PAGOS

	IMPORTE (Euros)			
	PROPUESTO	FEADER (Eje 2)	MAPA	CAPADR
PROPUESTO	1.395,14	1.185,87	136,86	72,41

RECINTOS PROPUESTOS

REF.	REFERENCIA SIGPAC	CULTIVO DESCRIPCIÓN CULTIVO	S/R	G.PAGO	PEND. MEDIA (%)	SUP. DEC. ADMISIBLE (ha)	SUP. COMPROM. (ha)	SUP. AJUSTADA COMPR.(I) (ha)	SUP. CONV. SIGPAC (ha)	SUP. CERTIE (ha)	SUP. CAMPO (ha)	SUP. CAMPO DETER. CULT. DECLARADO (ha)	SUP. DEC. REDUCIDA (ha)	SUP. PROPUESTA (ha)
170000002236341	29-080-022-00009-001	207004 LIMONERO-VERNA	R	433	10,70	0,34	0,34	0,34		0,34			0,34	0,34
1700000002236342	29-080-022-00009-001	206308 NARANJO-VALENCIA LATE	R	433	10,70	1,85	1,85	1,85		1,86			1,85	1,85
1700000002236343	29-080-022-00009-001	206308 NARANJO-VALENCIA LATE	R	433	10,70	0,36	0,36	0,36		0,36			0,36	0,36
1700000002236344	29-080-022-00009-001	207002 LIMONERO-FINO	R	433	10,70	1,46	1,44	1,44		1,45			1,44	1,44

INCIDENCIAS**INCIDENCIA DESCRIPCIÓN**

4272 Verifica que las líneas de declaración de las Solicitudes Únicas no tienen solapes con la capa de Retroactividad Gráfica (ambas de la misma campaña) a nivel de expediente/línea de declaración gráfica de la solicitud.
Ref:1700000002236344 Recinto:29-080-022-00009-00001 Cultivo: - Agregado de la referencia del recinto.:0 Zona de la referencia del recinto.:0 Superficie solapada.:0,02 Id. Incid.:95937861

(1) Superficie declarada admisible ajustada con la superficie comprometida.
(2) Factor de penalización valorando el alcance para el tipo de compromiso.

Puede verificar la integridad de una copia de este documento mediante la lectura del código QR adjunto o mediante el acceso a la dirección <https://ws050.juntadeandalucia.es/verificarFirma> indicando el código de VERIFICACIÓN

FIRMADO POR	JUAN JOSE SOLER GARCIA	FECHA	03/07/2024	
	ROCIO GUIJARRO MILLAN			
VERIFICACIÓN	Pk2jmWGPZXYL7RLHCHYYEGKUBFR96	PÁGINA	629/1071	



<u>APELLIDOS Y NOMBRE / RAZÓN SOCIAL</u>	<u>NIF</u>	<u>EXPEDIENTE</u>	<u>ANUALIDAD DE PAGO</u>
LORA CHITO MANUEL	***2462*	1012764	

RESUMEN DE PAGOS

	<u>IMPORTE (Euros)</u>			
	<u>PROPUESTO</u>	<u>FEADER (Eje 2)</u>	<u>MAPA</u>	<u>CAPADR</u>
PROPUESTO	0,00	0,00	0,00	0,00

INCIDENCIAS

INCIDENCIA DESCRIPCIÓN

7162	Se advierte que en el impreso DATOS DE RECINTOS no está consignada la operación solicitada en el impreso SOLICITA LINEAS DE AYUDA DE DESARROLLO RURAL.
101008	Expediente sin compromisos vigentes. Operación:6503.2

(1) Superficie declarada admisible ajustada con la superficie comprometida.
(2) Factor de penalización valorando el alcance para el tipo de compromiso.

Puede verificar la integridad de una copia de este documento mediante la lectura del código QR adjunto o mediante el acceso a la dirección https://ws050.juntadeandalucia.es/verificarFirma indicando el código de VERIFICACIÓN				
FIRMADO POR	JUAN JOSE SOLER GARCIA	FECHA	03/07/2024	
	ROCIO GUIJARRO MILLAN			
VERIFICACIÓN	Pk2jmWGPZXYL7RLHCHYYEGKUBFR96	PÁGINA	630/1071	



APELLIDOS Y NOMBRE / RAZÓN SOCIAL

LOS AGUILARES DE RONDA, S.L.

NIF

***0527*

EXPEDIENTE

1261643

ANUALIDAD DE PAGO

RESUMEN DE PAGOS

PROPUESTO	IMPORTE (Euros)			
	PROPUESTO	FEADER (Eje 2)	MAPA	CAPADR
PROPUESTO	0,00	0,00	0,00	0,00

INCIDENCIAS

INCIDENCIA DESCRIPCIÓN

- 100424 Solicita recinto que no está comprometido para la operación.
 Ref:5280066 Recinto:29-084-037-00017-00065 Cultivo:102247 VIÑEDO VINIFICACIÓN-PETIT VERDOT Secano
 Ref:5280069 Recinto:29-084-037-00019-00005 Cultivo:102087 VIÑEDO VINIFICACIÓN-GRACIANO Secano
 Ref:5280070 Recinto:29-084-038-00005-00008 Cultivo:102080 VIÑEDO VINIFICACIÓN-GARNACHA TINTA Secano
 Ref:5280078 Recinto:29-084-038-00005-00041 Cultivo:102224 VIÑEDO VINIFICACIÓN-VIOGNIER Secano
 Ref:5280079 Recinto:29-084-038-00005-00042 Cultivo:102224 VIÑEDO VINIFICACIÓN-VIOGNIER Secano
 Ref:5280080 Recinto:29-084-038-00005-00043 Cultivo:102224 VIÑEDO VINIFICACIÓN-VIOGNIER Secano
 Ref:-1552782 Recinto:29-084-038-00005-00068 Cultivo:102224 VIÑEDO VINIFICACIÓN-VIOGNIER Secano
 Ref:5280084 Recinto:29-084-038-00128-00002 Cultivo:102247 VIÑEDO VINIFICACIÓN-PETIT VERDOT Secano
 Ref:5280085 Recinto:29-084-038-00129-00002 Cultivo:102247 VIÑEDO VINIFICACIÓN-PETIT VERDOT Secano
 Ref:5280086 Recinto:29-084-038-00129-00004 Cultivo:102247 VIÑEDO VINIFICACIÓN-PETIT VERDOT Secano
 Ref:5280087 Recinto:29-084-038-00129-00006 Cultivo:102247 VIÑEDO VINIFICACIÓN-PETIT VERDOT Secano
 Ref:5280089 Recinto:29-084-045-00045-00004 Cultivo:102247 VIÑEDO VINIFICACIÓN-PETIT VERDOT Secano
 Ref:5280090 Recinto:29-084-045-00045-00009 Cultivo:102197 VIÑEDO VINIFICACIÓN-SYRAH Secano
 Ref:5280091 Recinto:29-084-045-00045-00010 Cultivo:102119 VIÑEDO VINIFICACIÓN-MERLOT Secano
 Ref:-1342400 Recinto:29-084-046-00055-00001 Cultivo:102247 VIÑEDO VINIFICACIÓN-PETIT VERDOT Secano
- 101008 Expediente sin compromisos vigentes.
 Operación:6503.2

(1) Superficie declarada admisible ajustada con la superficie comprometida.
 (2) Factor de penalización valorando el alcance para el tipo de compromiso.

Puede verificar la integridad de una copia de este documento mediante la lectura del código QR adjunto o mediante el acceso a la dirección https://ws050.juntadeandalucia.es/verificarFirma indicando el código de VERIFICACIÓN				
FIRMADO POR	JUAN JOSE SOLER GARCIA	FECHA	03/07/2024	
	ROCIO GUIJARRO MILLAN			
VERIFICACIÓN	Pk2jmWGPZXYL7RLHCHYYEGKUBFR96	PÁGINA	631/1071	

**APELLIDOS Y NOMBRE / RAZÓN SOCIAL**

LOS POTREROS DE SANTOS SL

NIF

****8753*

EXPEDIENTE

1236570

ANUALIDAD DE PAGO

1ª

IMPORTE POR ANUALIDAD

	2023	2024	2025	2026	2027
IMPORTE MÁXIMO SUBVENCIONABLE	2.243,36 €	2.243,36 €	2.243,36 €	2.243,36 €	2.243,36 €
IMPORTE MEDIO DE TRANSFERENCIA (€/ha)	151,17 €	151,17 €	151,17 €	151,17 €	151,17 €

RESUMEN DE UNIDADES

Cód	GRUPO DE PAGO	Sup. Dec. Admisible (ha)	Sup. Comprometida (ha)	Sup. ajustada compromiso (1) (ha)	% sobredec.	Sup. Propuesta (ha)	Importe Declarado	Importe Topado	Importe Propuesto	Importe tras sobredec.
426	HERBÁCEOS	14,84		14,84	0,00	14,84	2.243,36	2.243,36	2.243,36	2.243,36
TOTAL		14,84	14,84	14,84		14,84	2.243,36	2.243,36	2.243,36	2.243,36

APLICACIÓN DE REDUCCIONES Y PENALIZACIONES

GRUPO DE PAGO	Importe Calculado	Importe prereduc.	Criterios de subvencionabilidad y compromisos	Presentación tardía	Omisión declaración	Condicionalidad	IMPORTE (Euros) PROPUESTO
HERBÁCEOS	2.243,36	2.243,36	0,00	0,00	0,00	0,00	2.243,36
TOTAL	2.243,36	2.243,36					2.243,36

RESUMEN DE PAGOS

	IMPORTE (Euros)		
	PROPUESTO	FEADER (Eje 2)	MAPA
PROPUESTO	2.243,36	1.906,86	220,07
			CAPADR 116,43

RECINTOS PROPUESTOS

REF.	REFERENCIA SIGPAC	CULTIVO	DESCRIPCIÓN CULTIVO	S/R	G.PAGO	PEND. MEDIA (%)	SUP. DEC. ADMISIBLE (ha)	SUP. COMPROM. (ha)	SUP. AJUSTADA COMPROM. (1) (ha)	SUP. CONV. SIGPAC (ha)	SUP. CERTIE. (ha)	SUP. CAMPO (ha)	SUP. CAMPO DETER. CULT. DECLARADO (ha)	SUP. DEC. REDUCIDA (ha)	SUP. PROPUESTA (ha)
-1517118	29-043-001-00012-002	5111	CEBADA-PEWTER	S	426	19,90	1,54	1,54	1,54		2,78			1,54	1,54
-1516935	29-043-001-00012-002	5111	CEBADA-PEWTER	S	426	19,90	13,30	13,30	13,30		23,98			13,30	13,30

(1) Superficie declarada admisible ajustada con la superficie comprometida.

(2) Factor de penalización valorando el alcance para el tipo de compromiso.

Puede verificar la integridad de una copia de este documento mediante la lectura del código QR adjunto o mediante el acceso a la dirección <https://ws050.juntadeandalucia.es/verificarFirma> indicando el código de VERIFICACIÓN

FIRMADO POR	JUAN JOSE SOLER GARCIA	FECHA	03/07/2024	
	ROCIO GUIJARRO MILLAN			
VERIFICACIÓN	Pk2jmWGPZXYL7RLHCHYYEGKUBFR96	PÁGINA	632/1071	

**APELLIDOS Y NOMBRE / RAZÓN SOCIAL**

LUCENA VAZQUEZ RAMON

NIF

****0995*

EXPEDIENTE

1070756

ANUALIDAD DE PAGO

1ª

IMPORTES POR ANUALIDAD

	2023	2024	2025	2026	2027
IMPORTE MÁXIMO SUBVENCIONABLE	1.741,31 €	1.741,31 €	1.741,31 €	1.741,31 €	1.741,31 €
IMPORTE MEDIO DE TRANSFERENCIA (€/ha)	349,66 €	349,66 €	349,66 €	349,66 €	349,66 €

RESUMEN DE UNIDADES

Cód	GRUPO DE PAGO	Sup. Dec. Admisible (ha)	Sup. Comprometida (ha)	Sup. ajustada compromiso (1) (ha)	% sobredec.	Sup. Propuesta (ha)	Importe Declarado	Importe Topado	Importe Propuesto	Importe tras sobredec.
433	FRUTALES REGADÍO	4,98		4,98	0,00	4,98	1.741,31	1.741,31	1.741,31	1.741,31
TOTAL		4,98	4,98	4,98		4,98	1.741,31	1.741,31	1.741,31	1.741,31

APLICACIÓN DE REDUCCIONES Y PENALIZACIONES

GRUPO DE PAGO	Importe Calculado	Importe prerreduc.	Criterios de subvencionabilidad y compromisos	Presentación tardía	Omisión declaración	Condicionidad	IMPORTE (Euros) PROPUESTO
FRUTALES REGADÍO	1.741,31	1.741,31	0,00	0,00	0,00	0,00	1.741,31
TOTAL	1.741,31	1.741,31					1.741,31

RESUMEN DE PAGOS

	IMPORTE (Euros)			
	PROPUESTO	FEADER (Eje 2)	MAPA	CAPADR
PROPUESTO	1.741,31	1.480,11	170,82	90,38

RECINTOS PROPUESTOS

REF.	REFERENCIA SIGPAC	CULTIVO	DESCRIPCIÓN CULTIVO	S/R	G.PAGO	PEND. MEDIA (%)	SUP. DEC. ADMISIBLE (ha)	SUP. COMPROM. (ha)	SUP. AJUSTADA COMPROM. (1) (ha)	SUP. CONV. SIGPAC (ha)	SUP. CERTIE (ha)	SUP. CAMPO (ha)	SUP. CAMPO DETER. CULT. DECLARADO (ha)	SUP. DEC. REDUCIDA (ha)	SUP. PROPUESTA (ha)
-1575411	29-012-027-00032-002	207004	LIMONERO-VERNA	R	433	10,00	0,04	0,04	0,04		0,04			0,04	0,04
-1575410	29-012-027-00030-003	207004	LIMONERO-VERNA	R	433	8,00	0,07	0,07	0,07		0,07			0,07	0,07
-481364	29-012-027-00039-001	207004	LIMONERO-VERNA	R	433	1,80	1,37	1,37	1,37		1,37			1,37	1,37
-472220	29-012-027-00040-002	207004	LIMONERO-VERNA	R	433	1,90	1,44	1,44	1,44		1,44			1,44	1,44
5179546	29-012-027-00039-006	207004	LIMONERO-VERNA	R	433	2,10	0,90	0,90	0,90		0,90			0,90	0,90
1700000003516139	29-012-027-00030-003	207004	LIMONERO-VERNA	R	433	8,00	0,66	0,66	0,66		0,66			0,66	0,66
1700000003516140	29-012-027-00032-002	207004	LIMONERO-VERNA	R	433	10,00	0,11	0,11	0,11		0,11			0,11	0,11
1700000003516141	29-012-027-00037-001	207004	LIMONERO-VERNA	R	433	9,10	0,39	0,39	0,39		0,39			0,39	0,39

INCIDENCIAS**INCIDENCIA DESCRIPCIÓN**

- 100400 Recinto con cultivo, variedad, régimen de explotación o uso Sigpac no compatible con la operación solicitada (Anexo IV.I Cultivos y variedades elegibles para las Intervenciones. Orden de 28 de marzo de 2023).
Ref:1700000003516137 Recinto:29-012-027-00040-00007 Cultivo:207004 LIMONERO-VERNA Secano Uso:CI
- 100402 Recinto solicitado no forma parte de ningún organismo de control autorizado para la producción ecológica en Andalucía o fecha de inscripción posterior al plazo establecido (Anexo I. Criterios de Subvencionabilidad. Orden 28 de marzo de 2023).
Ref:-1145867 Recinto:29-012-030-00119-00004 Cultivo:207004 LIMONERO-VERNA Regadío
Ref:-1145868 Recinto:29-012-030-00119-00006 Cultivo:207004 LIMONERO-VERNA Regadío
Ref:-1378994 Recinto:29-012-030-00119-00009 Cultivo:113000 OTROS FRUTALES-SIN VARIEDAD Regadío
Ref:-1145869 Recinto:29-012-030-00120-00002 Cultivo:207004 LIMONERO-VERNA Regadío
- 100424 Solicita recinto que no está comprometido para la operación.
Ref:1700000003516137 Recinto:29-012-027-00040-00007 Cultivo:207004 LIMONERO-VERNA Secano
Ref:-1145867 Recinto:29-012-030-00119-00004 Cultivo:207004 LIMONERO-VERNA Regadío
Ref:-1145868 Recinto:29-012-030-00119-00006 Cultivo:207004 LIMONERO-VERNA Regadío
Ref:-1378994 Recinto:29-012-030-00119-00009 Cultivo:113000 OTROS FRUTALES-SIN VARIEDAD Regadío
Ref:-1145869 Recinto:29-012-030-00120-00002 Cultivo:207004 LIMONERO-VERNA Regadío

(1) Superficie declarada admisible ajustada con la superficie comprometida.
(2) Factor de penalización valorando el alcance para el tipo de compromiso.Puede verificar la integridad de una copia de este documento mediante la lectura del código QR adjunto o mediante el acceso a la dirección <https://ws050.juntadeandalucia.es/verificarFirma> indicando el código de VERIFICACIÓN

FIRMADO POR	JUAN JOSE SOLER GARCIA	FECHA	03/07/2024	
	ROCIO GUIJARRO MILLAN			
VERIFICACIÓN	Pk2jmWGPZXYL7RLHCHYYEGKUBFR96	PÁGINA	633/1071	

**APELLIDOS Y NOMBRE / RAZÓN SOCIAL**

LUNA ARJONA ANTONIO JESÚS

NIF

****3609*

EXPEDIENTE

1257567

ANUALIDAD DE PAGO

1ª

IMPORTE POR ANUALIDAD

	2023	2024	2025	2026	2027
IMPORTE MÁXIMO SUBVENCIONABLE	776,25 €	776,25 €	776,25 €	776,25 €	776,25 €
IMPORTE MEDIO DE TRANSFERENCIA (€/ha)	349,66 €	349,66 €	349,66 €	349,66 €	349,66 €

RESUMEN DE UNIDADES

Cód	GRUPO DE PAGO	Sup. Dec. Admisible (ha)	Sup. Comprometida (ha)	Sup. ajustada compromiso (1) (ha)	% sobredec.	Sup. Propuesta (ha)	Importe Declarado	Importe Topado	Importe Propuesto	Importe tras sobredec.
433	FRUTALES REGADÍO	2,22		2,22	0,00	2,22	776,25	776,25	776,25	776,25
TOTAL		2,22	2,22	2,22		2,22	776,25	776,25	776,25	776,25

APLICACIÓN DE REDUCCIONES Y PENALIZACIONES

GRUPO DE PAGO	Importe Calculado	Importe prereduc.	Criterios de subvencionabilidad y compromisos	Presentación tardía	Omisión declaración	Condicionalidad	IMPORTE (Euros) PROPUESTO
FRUTALES REGADÍO	776,25	776,25	0,00	0,00	0,00	0,00	776,25
TOTAL	776,25	776,25					776,25

RESUMEN DE PAGOS

	IMPORTE (Euros)			
	PROPUESTO	FEADER (Eje 2)	MAPA	CAPADR
PROPUESTO	776,25	659,81	76,15	40,29

RECINTOS PROPUESTOS

REF.	REFERENCIA SIGPAC	CULTIVO	DESCRIPCIÓN CULTIVO	S/R	G.PAGO	PEND. MEDIA (%)	SUP. DEC. ADMISIBLE (ha)	SUP. COMPROM. (ha)	SUP. AJUSTADA COMPROM. (1) (ha)	SUP. CONV. SIGPAC (ha)	SUP. CERTIE (ha)	SUP. CAMPO (ha)	SUP. CAMPO DETER. CULT. DECLARADO (ha)	SUP. DEC. REDUCIDA (ha)	SUP. PROPUESTA (ha)
4044735	29-008-014-00064-002	343005	AGUACATE-HASS	R	433	9,80	0,19	0,19	0,19		0,19			0,19	0,19
4044736	29-008-014-00065-001	343005	AGUACATE-HASS	R	433	11,10	0,35	0,35	0,35		0,35			0,35	0,35
4044737	29-008-014-00066-001	343005	AGUACATE-HASS	R	433	11,40	0,30	0,30	0,30		0,30			0,30	0,30
4044738	29-008-014-00067-002	343005	AGUACATE-HASS	R	433	11,70	0,90	0,90	0,90		0,90			0,90	0,90
4044739	29-008-014-00336-001	343005	AGUACATE-HASS	R	433	12,10	0,27	0,27	0,27		0,27			0,27	0,27
4044740	29-008-014-00064-006	343005	AGUACATE-HASS	R	433	13,70	0,08	0,08	0,08		0,08			0,08	0,08
4044741	29-008-014-00067-003	343005	AGUACATE-HASS	R	433	14,80	0,06	0,06	0,06		0,17			0,06	0,06
4044742	29-008-014-00067-005	343005	AGUACATE-HASS	R	433	11,80	0,07	0,07	0,07		0,07			0,07	0,07

INCIDENCIAS**INCIDENCIA DESCRIPCIÓN**

- 100422 Recinto declarado por error para una operación de la 6503, que se ha corregido de oficio desmarcando la operación incorrecta, de acuerdo con la fecha de inscripción del recinto en la producción ecológica.
 Ref:4044735 Recinto:29-008-014-00064-00002 Cultivo:343005 AGUACATE-HASS Regadío
 Ref:4044740 Recinto:29-008-014-00064-00006 Cultivo:343005 AGUACATE-HASS Regadío
 Ref:4044736 Recinto:29-008-014-00065-00001 Cultivo:343005 AGUACATE-HASS Regadío
 Ref:4044737 Recinto:29-008-014-00066-00001 Cultivo:343005 AGUACATE-HASS Regadío
 Ref:4044738 Recinto:29-008-014-00067-00002 Cultivo:343005 AGUACATE-HASS Regadío
 Ref:4044741 Recinto:29-008-014-00067-00003 Cultivo:343005 AGUACATE-HASS Regadío
 Ref:4044742 Recinto:29-008-014-00067-00005 Cultivo:343005 AGUACATE-HASS Regadío
 Ref:4044739 Recinto:29-008-014-00336-00001 Cultivo:343005 AGUACATE-HASS Regadío

(1) Superficie declarada admisible ajustada con la superficie comprometida.
(2) Factor de penalización valorando el alcance para el tipo de compromiso.

Puede verificar la integridad de una copia de este documento mediante la lectura del código QR adjunto o mediante el acceso a la dirección <https://ws050.juntadeandalucia.es/verificarFirma> indicando el código de VERIFICACIÓN

FIRMADO POR	JUAN JOSE SOLER GARCIA	FECHA	03/07/2024	
	ROCIO GUIJARRO MILLAN			
VERIFICACIÓN	Pk2jmWGPZXRyL7RLHCHYYEGKUBFR96	PÁGINA	634/1071	

**APELLIDOS Y NOMBRE / RAZÓN SOCIAL**

LUNA ESCRIBANO MARIA DOLORES

NIF

****5990*

EXPEDIENTE

1015846

ANUALIDAD DE PAGO

1ª

IMPORTE POR ANUALIDAD

	2023	2024	2025	2026	2027
IMPORTE MÁXIMO SUBVENCIONABLE	9.717,68 €	9.717,68 €	9.717,68 €	9.717,68 €	9.717,68 €
IMPORTE MEDIO DE TRANSFERENCIA (€/ha)	247,90 €	247,90 €	247,90 €	247,90 €	247,90 €

RESUMEN DE UNIDADES

Cód	GRUPO DE PAGO	Sup. Dec. Admisible (ha)	Sup. Comprometida (ha)	Sup. ajustada compromiso (I) (ha)	% sobredec.	Sup. Propuesta (ha)	Importe Declarado	Importe Topado	Importe Propuesto	Importe tras sobredec.
429	OLIVAR	39,20		39,20	0,00	39,20	9.717,68	9.717,68	9.717,68	9.717,68
TOTAL		39,20	39,20	39,20		39,20	9.717,68	9.717,68	9.717,68	9.717,68

APLICACIÓN DE REDUCCIONES Y PENALIZACIONES

GRUPO DE PAGO	Importe Calculado	Importe prerreduc.	Criterios de subvencionabilidad y compromisos	Presentación tardía	Omisión declaración	Condicionalidad	IMPORTE (Euros) PROPUESTO
OLIVAR	9.717,68	9.717,68	0,00	0,00	0,00	0,00	9.717,68
TOTAL	9.717,68	9.717,68					9.717,68

RESUMEN DE PAGOS

	IMPORTE (Euros)			
	PROPUESTO	FEADER (Eje 2)	MAPA	CAPADR
PROPUESTO	9.717,68	8.260,03	953,30	504,35

RECINTOS PROPUESTOS

REF.	REFERENCIA SIGPAC	CULTIVO DESCRIPCIÓN CULTIVO	S/R G.PAGO	PEND. MEDIA (%)	SUP. DEC. ADMISIBLE (ha)	SUP. COMPROM. (ha)	SUP. AJUSTADA COMPROM. (I) (ha)	SUP. CONV. SIGPAC (ha)	SUP. CERTIE (ha)	SUP. CAMPO (ha)	SUP. CAMPO DETER. CULT. DECLARADO (ha)	SUP. DEC. REDUCIDA (ha)	SUP. PROPUESTA (ha)
170000005329569	29-031-016-00024-002	101335 OLIVAR-ZORZAL DE ARRIBES	S 429	25,00	3,83	3,83	3,83		3,83			3,83	3,83
170000005329570	29-031-006-00062-003	101335 OLIVAR-ZORZAL DE ARRIBES	S 429	33,10	2,69	2,69	2,69		2,69			2,69	2,69
170000005329571	29-031-014-00088-001	101138 OLIVAR-HOJIBLANCA	S 429	27,70	5,79	5,79	5,79		5,79			5,79	5,79
170000005329572	29-031-006-00062-002	101335 OLIVAR-ZORZAL DE ARRIBES	S 429	27,50	0,06	0,06	0,06		0,06			0,06	0,06
170000005329573	29-031-006-09015-025	101335 OLIVAR-ZORZAL DE ARRIBES	S 429	10,30	0,06	0,06	0,06		0,06			0,06	0,06
170000005329574	29-031-006-09003-001	101335 OLIVAR-ZORZAL DE ARRIBES	S 429	9,60	0,13	0,13	0,13		0,13			0,13	0,13
170000005329575	29-031-006-00060-009	101335 OLIVAR-ZORZAL DE ARRIBES	S 429	25,70	12,11	12,11	12,11		12,11			12,11	12,11
170000005329576	29-031-006-00060-008	101335 OLIVAR-ZORZAL DE ARRIBES	S 429	35,90	0,02	0,02	0,02		0,02			0,02	0,02
170000005329577	29-031-018-00212-001	101138 OLIVAR-HOJIBLANCA	S 429	50,10	0,22	0,22	0,22		0,22			0,22	0,22
170000005329578	29-031-018-00224-003	101138 OLIVAR-HOJIBLANCA	S 429	14,60	0,77	0,77	0,77		0,77			0,77	0,77
170000005329579	29-031-018-00225-003	101138 OLIVAR-HOJIBLANCA	S 429	19,30	5,62	5,62	5,62		5,62			5,62	5,62
170000005329580	29-031-006-00061-001	101335 OLIVAR-ZORZAL DE ARRIBES	S 429	23,60	0,77	0,77	0,77		0,77			0,77	0,77
170000005329581	29-031-006-09005-019	101335 OLIVAR-ZORZAL DE ARRIBES	S 429	8,40	0,02	0,02	0,02		0,02			0,02	0,02
170000005329582	29-031-006-09015-024	101335 OLIVAR-ZORZAL DE ARRIBES	S 429	17,50	0,01	0,01	0,01		0,01			0,01	0,01
170000005329583	29-031-006-09004-021	101335 OLIVAR-ZORZAL DE ARRIBES	S 429	19,40	0,03	0,03	0,03		0,03			0,03	0,03
170000005329584	29-031-006-09005-003	101335 OLIVAR-ZORZAL DE ARRIBES	S 429	9,40	0,11	0,11	0,11		0,11			0,11	0,11
170000005329585	29-031-006-00024-002	101335 OLIVAR-ZORZAL DE ARRIBES	S 429	16,10	5,31	5,31	5,31		5,31			5,31	5,31
170000005329586	29-031-006-00059-001	101335 OLIVAR-ZORZAL DE ARRIBES	S 429	33,70	0,33	0,33	0,33		0,33			0,33	0,33
170000005329587	29-031-018-00175-001	101138 OLIVAR-HOJIBLANCA	S 429	26,70	0,40	0,40	0,40		0,40			0,40	0,40
170000005329588	29-031-006-00024-001	101335 OLIVAR-ZORZAL DE ARRIBES	S 429	22,20	0,20	0,20	0,20		0,20			0,20	0,20
170000005329589	29-031-014-00124-001	101335 OLIVAR-ZORZAL DE ARRIBES	S 429	17,60	0,69	0,69	0,69		0,69			0,69	0,69
170000005329590	29-031-006-09005-001	101335 OLIVAR-ZORZAL DE ARRIBES	S 429	13,40	0,03	0,03	0,03		0,03			0,03	0,03

INCIDENCIAS**INCIDENCIA DESCRIPCIÓN**

100424 Solicita recinto que no está comprometido para la operación.

Ref:170000005329592 Recinto:29-031-006-00060-0004 Cultivo:104007 ALMENDROS-COMUNA Secano

Ref:170000005329593 Recinto:29-031-006-00060-00005 Cultivo:104024 ALMENDROS-MARCONA Secano

Ref:170000005329591 Recinto:29-031-006-00060-00007 Cultivo:104007 ALMENDROS-COMUNA Secano

(1) Superficie declarada admisible ajustada con la superficie comprometida.
(2) Factor de penalización valorando el alcance para el tipo de compromiso.Puede verificar la integridad de una copia de este documento mediante la lectura del código QR adjunto o mediante el acceso a la dirección <https://ws050.juntadeandalucia.es/verificarFirma> indicando el código de VERIFICACIÓN

FIRMADO POR	JUAN JOSE SOLER GARCIA	FECHA	03/07/2024	
	ROCIO GUIJARRO MILLAN			
VERIFICACIÓN	Pk2jmWGPZXRYL7RLHCHYYEGKUBFR96	PÁGINA	635/1071	



<u>APELLIDOS Y NOMBRE / RAZÓN SOCIAL</u>	<u>NIF</u>	<u>EXPEDIENTE</u>	<u>ANUALIDAD DE PAGO</u>
LUQUE CUESTA ANTONIO	***0694*	1279131	

RESUMEN DE PAGOS

	<u>IMPORTE (Euros)</u>			
	<u>PROPUESTO</u>	<u>FEADER (Eje 2)</u>	<u>MAPA</u>	<u>CAPADR</u>
PROPUESTO	0,00	0,00	0,00	0,00

INCIDENCIAS

INCIDENCIA DESCRIPCIÓN

- 60 El solicitante no está dado de alta en GIRO.
- 64 La cuenta bancaria del solicitante no está activada en GIRO.
- 7162 Se advierte que en el impreso DATOS DE RECINTOS no está consignada la operación solicitada en el impreso SOLICITA LINEAS DE AYUDA DE DESARROLLO RURAL.
- 75024 La cuenta corriente declarada no se encuentra en el sistema GIRO, se realiza el pago a la cuenta principal designada en GIRO.
- 101008 Expediente sin compromisos vigentes.
Operación:6503.2

(1) Superficie declarada admisible ajustada con la superficie comprometida.
(2) Factor de penalización valorando el alcance para el tipo de compromiso.

Puede verificar la integridad de una copia de este documento mediante la lectura del código QR adjunto o mediante el acceso a la dirección <https://ws050.juntadeandalucia.es/verificarFirma> indicando el código de VERIFICACIÓN

FIRMADO POR	JUAN JOSE SOLER GARCIA	FECHA	03/07/2024	
	ROCIO GUIJARRO MILLAN			
VERIFICACIÓN	Pk2jmWGPZXRYL7RLHCHYYEGKUBFR96	PÁGINA	636/1071	

**APELLIDOS Y NOMBRE / RAZÓN SOCIAL**

LUQUE GARCIA MARIA ISABEL

NIF

****5294*

EXPEDIENTE

1218730

ANUALIDAD DE PAGO

1ª

IMPORTE POR ANUALIDAD

	2023	2024	2025	2026	2027
IMPORTE MÁXIMO SUBVENCIONABLE	637,91 €	637,91 €	637,91 €	637,91 €	637,91 €
IMPORTE MEDIO DE TRANSFERENCIA (€/ha)	216,24 €	216,24 €	216,24 €	216,24 €	216,24 €

RESUMEN DE UNIDADES

Cód	GRUPO DE PAGO	Sup. Dec. Admisible (ha)	Sup. Comprometida (ha)	Sup. ajustada compromiso (1) (ha)	% sobredec.	Sup. Propuesta (ha)	Importe Declarado	Importe Topado	Importe Propuesto	Importe tras sobredec.
432	FRUTALES SECANO	2,95		2,95	0,00	2,95	637,91	637,91	637,91	637,91
TOTAL		2,95	2,95	2,95		2,95	637,91	637,91	637,91	637,91

APLICACIÓN DE REDUCCIONES Y PENALIZACIONES

GRUPO DE PAGO	Importe Calculado	Importe prereduc.	Criterios de subvencionabilidad y compromisos	Presentación tardía	Omisión declaración	Condicionalidad	IMPORTE (Euros) PROPUESTO
FRUTALES SECANO	637,91	637,91	0,00	0,00	0,00	0,00	637,91
TOTAL	637,91	637,91					637,91

RESUMEN DE PAGOS

	IMPORTE (Euros)			
	PROPUESTO	FEADER (Eje 2)	MAPA	CAPADR
PROPUESTO	637,91	542,22	62,58	33,11

RECINTOS PROPUESTOS

REF.	REFERENCIA SIGPAC	CULTIVO	DESCRIPCIÓN CULTIVO	S/R	G.PAGO	PEND. MEDIA (%)	SUP. DEC. ADMISIBLE (ha)	SUP. COMPROM. (ha)	SUP. AJUSTADA COMPR.(1) (ha)	SUP. CONV. SIGPAC (ha)	SUP. CERTIE. (ha)	SUP. CAMPO (ha)	SUP. CAMPO DETER. CULT. DECLARADO (ha)	SUP. DEC. REDUCIDA (ha)	SUP. PROPUESTA (ha)
170000004757483	29-038-003-00043-002	104007	ALMENDROS-COMUNA	S	432	52,70	2,95	2,95	2,95		2,95			2,95	2,95

(1) Superficie declarada admisible ajustada con la superficie comprometida.

(2) Factor de penalización valorando el alcance para el tipo de compromiso.

Puede verificar la integridad de una copia de este documento mediante la lectura del código QR adjunto o mediante el acceso a la dirección <https://ws050.juntadeandalucia.es/verificarFirma> indicando el código de VERIFICACIÓN

FIRMADO POR

JUAN JOSE SOLER GARCIA

FECHA

03/07/2024

VERIFICACIÓN

Pk2jmWGPZXRYL7RLHCHYYEGKUBFR96

PÁGINA

637/1071



**APELLIDOS Y NOMBRE / RAZÓN SOCIAL**

LUQUE MARTIN MARIA DEL CARMEN

NIF

****5042*

EXPEDIENTE

1052718

ANUALIDAD DE PAGO

1ª

IMPORTE POR ANUALIDAD

	2023	2024	2025	2026	2027
IMPORTE MÁXIMO SUBVENCIONABLE	467,08 €	467,08 €	467,08 €	467,08 €	467,08 €
IMPORTE MEDIO DE TRANSFERENCIA (€/ha)	216,24 €	216,24 €	216,24 €	216,24 €	216,24 €

RESUMEN DE UNIDADES

Cód	GRUPO DE PAGO	Sup. Dec. Admisible (ha)	Sup. Comprometida (ha)	Sup. ajustada compromiso (1) (ha)	% sobredec.	Sup. Propuesta (ha)	Importe Declarado	Importe Topado	Importe Propuesto	Importe tras sobredec.
432	FRUTALES SECANO	2,16		2,16	0,00	2,16	467,08	467,08	467,08	467,08
TOTAL		2,16	2,16	2,16		2,16	467,08	467,08	467,08	467,08

APLICACIÓN DE REDUCCIONES Y PENALIZACIONES

GRUPO DE PAGO	Importe Calculado	Importe prereduc.	Criterios de subvencionabilidad y compromisos	Presentación tardía	Omisión declaración	Condicionalidad	IMPORTE (Euros) PROPUESTO
FRUTALES SECANO	467,08	467,08	0,00	0,00	0,00	0,00	467,08
TOTAL	467,08	467,08					467,08

RESUMEN DE PAGOS

	IMPORTE (Euros)			
	PROPUESTO	FEADER (Eje 2)	MAPA	CAPADR
PROPUESTO	467,08	397,02	45,82	24,24

RECINTOS PROPUESTOS

REF.	REFERENCIA SIGPAC	CULTIVO	DESCRIPCIÓN CULTIVO	S/R	G.PAGO	PEND. MEDIA (%)	SUP. DEC. ADMISIBLE (ha)	SUP. COMPROM. (ha)	SUP. AJUSTADA COMPR.(1) (ha)	SUP. CONV. SIGPAC (ha)	SUP. CERTIE. (ha)	SUP. CAMPO (ha)	SUP. CAMPO DETER. CULT. DECLARADO (ha)	SUP. DEC. REDUCIDA (ha)	SUP. PROPUESTA (ha)
1700000004577025	29-015-160-00095-005	104007	ALMENDROS-COMUNA	S	432	35,40	1,12	1,12	1,12		1,12			1,12	1,12
1700000004577026	29-015-160-00100-002	104007	ALMENDROS-COMUNA	S	432	13,00	1,04	1,04	1,04		1,04			1,04	1,04

(1) Superficie declarada admisible ajustada con la superficie comprometida.

(2) Factor de penalización valorando el alcance para el tipo de compromiso.

Puede verificar la integridad de una copia de este documento mediante la lectura del código QR adjunto o mediante el acceso a la dirección <https://ws050.juntadeandalucia.es/verificarFirma> indicando el código de VERIFICACIÓN

FIRMADO POR	JUAN JOSE SOLER GARCIA	FECHA	03/07/2024	
	ROCIO GUIJARRO MILLAN			
VERIFICACIÓN	Pk2jmWGPZXYL7RLHCHYYEGKUBFR96	PÁGINA	638/1071	

**APELLIDOS Y NOMBRE / RAZÓN SOCIAL**

MACIAS RUIZ SABINA

NIF

****1184*

EXPEDIENTE

1156959

ANUALIDAD DE PAGO

1ª

IMPORTE POR ANUALIDAD

	2023	2024	2025	2026	2027
IMPORTE MÁXIMO SUBVENCIONABLE	992,54 €	992,54 €	992,54 €	992,54 €	992,54 €
IMPORTE MEDIO DE TRANSFERENCIA (€/ha)	216,24 €	216,24 €	216,24 €	216,24 €	216,24 €

RESUMEN DE UNIDADES

Cód	GRUPO DE PAGO	Sup. Dec. Admisible (ha)	Sup. Comprometida (ha)	Sup. ajustada compromiso (I) (ha)	% sobredec.	Sup. Propuesta (ha)	Importe Declarado	Importe Topado	Importe Propuesto	Importe tras sobredec.
432	FRUTALES SECANO	4,61		4,59	0,00	4,59	992,54	992,54	992,54	992,54
TOTAL		4,61	4,59	4,59		4,59	992,54	992,54	992,54	992,54

APLICACIÓN DE REDUCCIONES Y PENALIZACIONES

GRUPO DE PAGO	Importe Calculado	Importe prereduc.	Criterios de subvencionabilidad y compromisos	Presentación tardía	Omisión declaración	Condicionalidad	IMPORTE (Euros) PROPUESTO
FRUTALES SECANO	992,54	992,54	0,00	0,00	0,00	0,00	992,54
TOTAL	992,54	992,54					992,54

RESUMEN DE PAGOS

	IMPORTE (Euros)			
	PROPUESTO	FEADER (Eje 2)	MAPA	CAPADR
PROPUESTO	992,54	843,66	97,37	51,51

RECINTOS PROPUESTOS

REF.	REFERENCIA SIGPAC	CULTIVO	DESCRIPCIÓN CULTIVO	S/R	G.PAGO	PEND. MEDIA (%)	SUP. DEC. ADMISIBLE (ha)	SUP. COMPROM. (ha)	SUP. AJUSTADA COMPROM. (I) (ha)	SUP. CONV. SIGPAC (ha)	SUP. CERTIE (ha)	SUP. CAMPO (ha)	SUP. CAMPO DETER. CULT. DECLARADO (ha)	SUP. DEC. REDUCIDA (ha)	SUP. PROPUESTA (ha)
1700000005389239	29-057-001-00042-001	117129	CASTAÑOS-TEMPRANA	S	432	47,80	1,34	1,34	1,34		1,34			1,34	1,34
1700000005389240	29-057-001-00065-017	117129	CASTAÑOS-TEMPRANA	S	432	39,90	0,58	0,58	0,58		0,70			0,58	0,58
1700000005389241	29-057-001-00065-005	117129	CASTAÑOS-TEMPRANA	S	432	51,00	0,99	0,99	0,99		0,99			0,99	0,99
1700000005389242	29-057-001-00065-001	117129	CASTAÑOS-TEMPRANA	S	432	33,30	1,70	1,68	1,68		1,70			1,68	1,68

INCIDENCIAS**INCIDENCIA DESCRIPCIÓN**

4272 Verifica que las líneas de declaración de las Solicitudes Únicas no tienen solapes con la capa de Retroactividad Gráfica (ambas de la misma campaña) a nivel de expediente/línea de declaración gráfica de la solicitud.
Ref:1700000005389242 Recinto:29-057-001-00065-00001 Cultivo: - Agregado de la referencia del recinto.:0 Zona de la referencia del recinto.:0 Superficie solapada.:0,02 Id. Incid.:95941110

(1) Superficie declarada admisible ajustada con la superficie comprometida.

(2) Factor de penalización valorando el alcance para el tipo de compromiso.

Puede verificar la integridad de una copia de este documento mediante la lectura del código QR adjunto o mediante el acceso a la dirección <https://ws050.juntadeandalucia.es/verificarFirma> indicando el código de VERIFICACIÓN

FIRMADO POR

JUAN JOSE SOLER GARCIA

FECHA

03/07/2024

ROCIO GUIJARRO MILLAN

VERIFICACIÓN

Pk2jmWGPZXYL7RLHCHYYEGKUBFR96

PÁGINA

639/1071





APELLIDOS Y NOMBRE / RAZÓN SOCIAL

MADRID BLANCO JOSE ROBERTO

NIF

***9752*

EXPEDIENTE

1000925

ANUALIDAD

DE PAGO

1ª

IMPORTES POR ANUALIDAD

	2023	2024	2025	2026	2027
IMPORTE MÁXIMO SUBVENCIONABLE	937,46 €	937,46 €	937,46 €	937,46 €	937,46 €
IMPORTE MEDIO DE TRANSFERENCIA (€/ha)	234,37 €	234,37 €	234,37 €	234,37 €	234,37 €

RESUMEN DE UNIDADES

Cód	GRUPO DE PAGO	Sup. Dec. Admisible (ha)	Sup. Comprometida (ha)	Sup. ajustada compromiso (1) (ha)	% sobredec.	Sup. Propuesta (ha)	Importe Declarado	Importe Topado	Importe Propuesto	Importe tras sobredec.
429	OLIVAR	2,29		2,29	0,00	2,29	567,69	567,69	567,69	567,69
432	FRUTALES SECANO	1,71		1,71	0,00	1,71	369,77	369,77	369,77	369,77
TOTAL		4,00	4,00	4,00		4,00	937,46	937,46	937,46	937,46

APLICACIÓN DE REDUCCIONES Y PENALIZACIONES

GRUPO DE PAGO	Importe Calculado	Importe pre-reduc.	Criterios de subvencionabilidad y compromisos	Presentación tardía	Omisión declaración	Condicionalidad	IMPORTE
							(Euros)
FRUTALES SECANO	369,77	369,77	0,00	0,00	0,00	0,00	369,77
OLIVAR	567,69	567,69	0,00	0,00	0,00	0,00	567,69
TOTAL	937,46	937,46					937,46

RESUMEN DE PAGOS

	IMPORTE (Euros)			
	PROPUESTO	FEADER (Eje 2)	MAPA	CAPADR
PROPUESTO	937,46	796,84	91,96	48,66

RECINTOS PROPUESTOS

REF.	REFERENCIA SIGPAC	CULTIVO DESCRIPCIÓN CULTIVO	S/R G.PAGO	PEND. MEDIA (%)	SUP. DEC. ADMISIBLE (ha)	SUP. COMPROM. (ha)	SUP. AJUSTADA COMPROM. (1) (ha)	SUP. CONV. SIGPAC (ha)	SUP. CERTIF. (ha)	SUP. CAMPO (ha)	SUP. CAMPO DETER. CULT. DECLARADO (ha)	SUP. DEC. REDUCIDA (ha)	SUP. PROPUESTA (ha)
-1043039	29-071-002-00196-021	101324 OLIVAR-VERDIAL DE VELEZ-MALAGA	S 429	34,50	0,03	0,03	0,03	0,03	0,03			0,03	0,03
-1043038	29-071-002-00171-008	101324 OLIVAR-VERDIAL DE VELEZ-MALAGA	S 429	59,30	0,03	0,03	0,03	0,03	0,03			0,03	0,03
-1043037	29-071-002-00171-007	101324 OLIVAR-VERDIAL DE VELEZ-MALAGA	S 429	61,90	0,01	0,01	0,01	0,01	0,01			0,01	0,01
1700000004573947	29-071-002-00171-003	101324 OLIVAR-VERDIAL DE VELEZ-MALAGA	S 429	41,20	0,07	0,07	0,07	0,07	0,07			0,07	0,07
1700000004573948	29-071-002-00196-015	101324 OLIVAR-VERDIAL DE VELEZ-MALAGA	S 429	61,50	0,10	0,10	0,10	0,10	0,10			0,10	0,10
1700000004573949	29-071-002-00225-004	101324 OLIVAR-VERDIAL DE VELEZ-MALAGA	S 429	54,20	0,35	0,35	0,35	0,35	0,35			0,35	0,35
1700000004573950	29-071-002-00196-016	101324 OLIVAR-VERDIAL DE VELEZ-MALAGA	S 429	59,00	0,02	0,02	0,02	0,02	0,02			0,02	0,02
1700000004573955	29-071-002-00201-012	101324 OLIVAR-VERDIAL DE VELEZ-MALAGA	S 429	56,20	0,03	0,03	0,03	0,03	0,03			0,03	0,03
1700000004573956	29-071-002-00196-014	101324 OLIVAR-VERDIAL DE VELEZ-MALAGA	S 429	49,10	0,14	0,14	0,14	0,14	0,14			0,14	0,14
1700000004573958	29-071-002-00196-001	101324 OLIVAR-VERDIAL DE VELEZ-MALAGA	S 429	54,70	0,15	0,15	0,15	0,15	0,15			0,15	0,15
1700000004573959	29-071-002-00196-005	101324 OLIVAR-VERDIAL DE VELEZ-MALAGA	S 429	49,60	0,14	0,14	0,14	0,14	0,14			0,14	0,14
1700000004573960	29-071-002-00201-007	101324 OLIVAR-VERDIAL DE VELEZ-MALAGA	S 429	50,80	0,15	0,15	0,15	0,15	0,15			0,15	0,15
1700000004573961	29-071-002-00201-013	101324 OLIVAR-VERDIAL DE VELEZ-MALAGA	S 429	39,70	0,11	0,11	0,11	0,11	0,11			0,11	0,11
1700000004573962	29-071-002-00202-008	101324 OLIVAR-VERDIAL DE VELEZ-MALAGA	S 429	55,40	0,78	0,78	0,78	0,78	0,78			0,78	0,78
1700000004573963	29-071-002-00196-013	101324 OLIVAR-VERDIAL DE VELEZ-MALAGA	S 429	54,00	0,10	0,10	0,10	0,10	0,10			0,10	0,10
1700000004573964	29-071-002-00225-008	101324 OLIVAR-VERDIAL DE VELEZ-MALAGA	S 429	45,20	0,08	0,08	0,08	0,08	0,08			0,08	0,08
1700000004573967	29-071-002-00233-001	104024 ALMENDROS-MARCONA	S 432	49,90	0,19	0,19	0,19	0,19	0,19			0,19	0,19
1700000004573968	29-071-002-00196-018	104024 ALMENDROS-MARCONA	S 432	59,00	0,02	0,02	0,02	0,02	0,02			0,02	0,02
1700000004573969	29-071-002-00196-003	104024 ALMENDROS-MARCONA	S 432	61,90	0,13	0,13	0,13	0,13	0,13			0,13	0,13
1700000004573970	29-071-002-00191-013	104024 ALMENDROS-MARCONA	S 432	60,80	0,99	0,99	0,99	0,99	0,99			0,99	0,99
1700000004573971	29-071-002-00191-017	104024 ALMENDROS-MARCONA	S 432	51,90	0,03	0,03	0,03	0,03	0,03			0,03	0,03
1700000004573972	29-071-002-00196-009	104024 ALMENDROS-MARCONA	S 432	48,70	0,21	0,21	0,21	0,21	0,21			0,21	0,21
1700000004573973	29-071-002-00196-010	104024 ALMENDROS-MARCONA	S 432	55,70	0,05	0,05	0,05	0,05	0,05			0,05	0,05
1700000004573974	29-071-002-00196-011	104024 ALMENDROS-MARCONA	S 432	59,30	0,07	0,07	0,07	0,07	0,07			0,07	0,07
1700000004573975	29-071-002-00196-012	104024 ALMENDROS-MARCONA	S 432	64,10	0,02	0,02	0,02	0,02	0,02			0,02	0,02

INCIDENCIAS

INCIDENCIA DESCRIPCIÓN

- 100424 Solicita recinto que no está comprometido para la operación.
Ref:-7554 Recinto:29-071-002-00201-00014 Cultivo:104024 ALMENDROS-MARCONA Regadío
Ref:1700000004573965 Recinto:29-071-002-00225-00012 Cultivo:104024 ALMENDROS-MARCONA Regadío

(1) Superficie declarada admisible ajustada con la superficie comprometida.
(2) Factor de penalización valorando el alcance para el tipo de compromiso.

Puede verificar la integridad de una copia de este documento mediante la lectura del código QR adjunto o mediante el acceso a la dirección https://ws050.juntadeandalucia.es/verificarFirma indicando el código de VERIFICACIÓN					
FIRMADO POR	JUAN JOSE SOLER GARCIA		FECHA		03/07/2024
	ROCIO GUIJARRO MILLAN				
VERIFICACIÓN	Pk2jmWGPZXRYL7RLHCHYYEGKUBFR96		PÁGINA		640/1071

**APELLIDOS Y NOMBRE / RAZÓN SOCIAL**

MADRONA MORENO FERNANDO

NIF

***7718*

EXPEDIENTE

1074856

ANUALIDAD DE PAGO

1ª

IMPORTE POR ANUALIDAD

	2023	2024	2025	2026	2027
IMPORTE MÁXIMO SUBVENCIONABLE	446,22 €	446,22 €	446,22 €	446,22 €	446,22 €
IMPORTE MEDIO DE TRANSFERENCIA (€/ha)	247,90 €	247,90 €	247,90 €	247,90 €	247,90 €

RESUMEN DE UNIDADES

Cód	GRUPO DE PAGO	Sup. Dec. Admisible (ha)	Sup. Comprometida (ha)	Sup. ajustada compromiso (1) (ha)	% sobredec.	Sup. Propuesta (ha)	Importe Declarado	Importe Topado	Importe Propuesto	Importe tras sobredec.
429	OLIVAR	1,80		1,80	0,00	1,80	446,22	446,22	446,22	446,22
TOTAL		1,80	1,80	1,80		1,80	446,22	446,22	446,22	446,22

APLICACIÓN DE REDUCCIONES Y PENALIZACIONES

GRUPO DE PAGO	Importe Calculado	Importe prereduc.	Criterios de subvencionabilidad y compromisos	Presentación tardía	Omisión declaración	Condicionalidad	IMPORTE (Euros) PROPUESTO
OLIVAR	446,22	446,22	0,00	0,00	0,00	0,00	446,22
TOTAL	446,22	446,22					446,22

RESUMEN DE PAGOS

	IMPORTE (Euros)			
	PROPUESTO	FEADER (Eje 2)	MAPA	CAPADR
PROPUESTO	446,22	379,29	43,77	23,16

RECINTOS PROPUESTOS

REF.	REFERENCIA SIGPAC	CULTIVO	DESCRIPCIÓN CULTIVO	S/R	G.PAGO	PEND. MEDIA (%)	SUP. DEC. ADMISIBLE (ha)	SUP. COMPROM. (ha)	SUP. AJUSTADA COMPR.(1) (ha)	SUP. CONV. SIGPAC (ha)	SUP. CERTIE. (ha)	SUP. CAMPO (ha)	SUP. CAMPO DETER. CULT. DECLARADO (ha)	SUP. DEC. REDUCIDA (ha)	SUP. PROPUESTA (ha)
1700000004587898	29-079-015-00099-002	101324	OLIVAR-VERDIAL DE VELEZ-MALAGA	S	429	38,80	0,27	0,27	0,27		0,27			0,27	0,27
1700000004587900	29-079-015-00100-001	101324	OLIVAR-VERDIAL DE VELEZ-MALAGA	S	429	33,40	0,01	0,01	0,01		0,01			0,01	0,01
1700000004587901	29-083-014-00134-001	101138	OLIVAR-HOJIBLANCA	S	429	11,70	0,19	0,19	0,19		0,19			0,19	0,19
1700000004587902	29-083-014-00159-001	101138	OLIVAR-HOJIBLANCA	S	429	15,20	0,09	0,09	0,09		0,09			0,09	0,09
1700000004587903	29-083-014-00162-001	101138	OLIVAR-HOJIBLANCA	S	429	23,10	0,68	0,68	0,68		0,68			0,68	0,68
1700000004587904	29-083-014-00056-001	101138	OLIVAR-HOJIBLANCA	S	429	17,40	0,56	0,56	0,56		0,56			0,56	0,56

(1) Superficie declarada admisible ajustada con la superficie comprometida.

(2) Factor de penalización valorando el alcance para el tipo de compromiso.

Puede verificar la integridad de una copia de este documento mediante la lectura del código QR adjunto o mediante el acceso a la dirección <https://ws050.juntadeandalucia.es/verificarFirma> indicando el código de VERIFICACIÓN

FIRMADO POR

JUAN JOSE SOLER GARCIA

FECHA

03/07/2024

ROCIO GUIJARRO MILLAN

VERIFICACIÓN

Pk2jmWGPZXYL7RLHCHYYEGKUBFR96

PÁGINA

641/1071





APELLIDOS Y NOMBRE / RAZÓN SOCIAL MADRONA MORENO FRANCISCO
NIF ****3341*
EXPEDIENTE 1221838
ANUALIDAD DE PAGO 1ª

IMPORTE POR ANUALIDAD

	2023	2024	2025	2026	2027
IMPORTE MÁXIMO SUBVENCIONABLE	5.052,20 €	5.052,20 €	5.052,20 €	5.052,20 €	5.052,20 €
IMPORTE MEDIO DE TRANSFERENCIA (€/ha)	247,90 €	247,90 €	247,90 €	247,90 €	247,90 €

RESUMEN DE UNIDADES

Cód	GRUPO DE PAGO	Sup. Admisible (ha)	Sup. Comprometida (ha)	Sup. ajustada compromiso (1) (ha)	% sobredec.	Sup. Propuesta (ha)	Importe Declarado	Importe Topado	Importe Propuesto	Importe tras sobredec.
429	OLIVAR	20,38		20,38	0,00	20,38	5.052,20	5.052,20	5.052,20	5.052,20
TOTAL		20,38	20,38	20,38		20,38	5.052,20	5.052,20	5.052,20	5.052,20

APLICACIÓN DE REDUCCIONES Y PENALIZACIONES

GRUPO DE PAGO	Importe Calculado	Importe prereduc.	Criterios de subvencionabilidad y compromisos	Presentación tardía	Omisión declaración	Condicionalidad	IMPORTE (Euros) PROPUESTO
OLIVAR	5.052,20	5.052,20	0,00	0,00	0,00	0,00	5.052,20
TOTAL	5.052,20	5.052,20					5.052,20

RESUMEN DE PAGOS

	IMPORTE (Euros)			
	PROPUESTO	FEADER (Eje 2)	MAPA	CAPADR
PROPUESTO	5.052,20	4.294,37	495,62	262,21

RECINTOS PROPUESTOS

REF.	REFERENCIA SIGPAC	CULTIVO	DESCRIPCIÓN CULTIVO	S/R	G.PAGO	PEND. MEDIA (€)	SUP. DEC. ADMISIBLE (ha)	SUP. COMPROM. (ha)	SUP. AJUSTADA COMPROM. (1) (ha)	SUP. CONV. SIGPAC (ha)	SUP. CERTIE. (ha)	SUP. CAMPO (ha)	SUP. CAMPO DETER. CULT. DECLARADO (ha)	SUP. DEC. REDUCIDA (ha)	SUP. PROPUESTA (ha)
-521103	29-004-006-00488-002	101324	OLIVAR-VERDIAL DE VELEZ-MALAGA	S	429	30,30	0,95	0,95	0,95		0,95			0,95	0,95
4207969	29-083-014-00034-001	101138	OLIVAR-HOJIBLANCA	S	429	21,20	0,06	0,06	0,06		0,06			0,06	0,06
5087189	29-083-014-00024-002	101138	OLIVAR-HOJIBLANCA	S	429	30,00	4,07	4,07	4,07		4,07			4,07	4,07
1700000003027721	29-004-006-00273-003	101324	OLIVAR-VERDIAL DE VELEZ-MALAGA	S	429	23,50	1,57	1,57	1,57		1,57			1,57	1,57
1700000003027729	29-004-006-09044-001	101324	OLIVAR-VERDIAL DE VELEZ-MALAGA	S	429	22,00	0,01	0,01	0,01		0,01			0,01	0,01
1700000003027739	29-004-006-00273-006	101138	OLIVAR-HOJIBLANCA	S	429	12,30	1,04	1,04	1,04		1,04			1,04	1,04
1700000003027740	29-083-014-00132-002	101324	OLIVAR-VERDIAL DE VELEZ-MALAGA	S	429	24,10	0,04	0,04	0,04		0,04			0,04	0,04
1700000003027741	29-083-014-00137-001	101138	OLIVAR-HOJIBLANCA	S	429	24,80	2,14	2,14	2,14		2,14			2,14	2,14
1700000003027742	29-083-014-00138-001	101324	OLIVAR-VERDIAL DE VELEZ-MALAGA	S	429	25,90	0,41	0,41	0,41		0,41			0,41	0,41
1700000003027743	29-083-014-00138-002	101324	OLIVAR-VERDIAL DE VELEZ-MALAGA	S	429	26,70	2,13	2,13	2,13		2,13			2,13	2,13
1700000003027744	29-004-006-00273-005	101138	OLIVAR-HOJIBLANCA	S	429	8,20	0,49	0,49	0,49		0,49			0,49	0,49
1700000003027749	29-004-006-00273-011	101324	OLIVAR-VERDIAL DE VELEZ-MALAGA	S	429	4,50	0,07	0,07	0,07		0,07			0,07	0,07
1700000003027750	29-004-006-00273-010	101324	OLIVAR-VERDIAL DE VELEZ-MALAGA	S	429	16,00	0,02	0,02	0,02		0,02			0,02	0,02
1700000003027751	29-004-006-00446-007	101324	OLIVAR-VERDIAL DE VELEZ-MALAGA	S	429	24,70	2,98	2,98	2,98		2,98			2,98	2,98
1700000003027752	29-004-006-00468-001	101324	OLIVAR-VERDIAL DE VELEZ-MALAGA	S	429	31,10	0,95	0,95	0,95		0,95			0,95	0,95
1700000003027753	29-004-006-00275-001	101324	OLIVAR-VERDIAL DE VELEZ-MALAGA	S	429	32,30	0,67	0,67	0,67		0,67			0,67	0,67
1700000003027754	29-004-006-00493-001	101324	OLIVAR-VERDIAL DE VELEZ-MALAGA	S	429	25,40	1,01	1,01	1,01		1,01			1,01	1,01
1700000003027755	29-004-006-00469-001	101324	OLIVAR-VERDIAL DE VELEZ-MALAGA	S	429	29,00	1,77	1,77	1,77		1,77			1,77	1,77

(1) Superficie declarada admisible ajustada con la superficie comprometida.
(2) Factor de penalización valorando el alcance para el tipo de compromiso.

Puede verificar la integridad de una copia de este documento mediante la lectura del código QR adjunto o mediante el acceso a la dirección <https://ws050.juntadeandalucia.es/verificarFirma> indicando el código de VERIFICACIÓN

FIRMADO POR	JUAN JOSE SOLER GARCIA	FECHA	03/07/2024	
	ROCIO GUIJARRO MILLAN			
VERIFICACIÓN	Pk2jmWGPZXRYL7RLHCHYYEGKUBFR96	PÁGINA	642/1071	

**APELLIDOS Y NOMBRE / RAZÓN SOCIAL**

MALAVÉ POZO DOLORES

NIF

***3916*

EXPEDIENTE

1046889

ANUALIDAD DE PAGO

1ª

IMPORTE POR ANUALIDAD

	2023	2024	2025	2026	2027
IMPORTE MÁXIMO SUBVENCIONABLE	1.043,66 €	1.043,66 €	1.043,66 €	1.043,66 €	1.043,66 €
IMPORTE MEDIO DE TRANSFERENCIA (€/ha)	247,90 €	247,90 €	247,90 €	247,90 €	247,90 €

RESUMEN DE UNIDADES

Cód	GRUPO DE PAGO	Sup. Dec. Admisible (ha)	Sup. Comprometida (ha)	Sup. ajustada compromiso (1) (ha)	% sobredec.	Sup. Propuesta (ha)	Importe Declarado	Importe Topado	Importe Propuesto	Importe tras sobredec.
429	OLIVAR	4,21		4,21	0,00	4,21	1.043,66	1.043,66	1.043,66	1.043,66
TOTAL		4,21	4,21	4,21		4,21	1.043,66	1.043,66	1.043,66	1.043,66

APLICACIÓN DE REDUCCIONES Y PENALIZACIONES

GRUPO DE PAGO	Importe Calculado	Importe prereduc.	Criterios de subvencionabilidad y compromisos	Presentación tardía	Omisión declaración	Condicionalidad	IMPORTE (Euros) PROPUESTO
OLIVAR	1.043,66	1.043,66	0,00	0,00	0,00	0,00	1.043,66
TOTAL	1.043,66	1.043,66					1.043,66

RESUMEN DE PAGOS

	IMPORTE (Euros)			
	PROPUESTO	FEADER (Eje 2)	MAPA	CAPADR
PROPUESTO	1.043,66	887,11	102,38	54,17

RECINTOS PROPUESTOS

REF.	REFERENCIA SIGPAC	CULTIVO	DESCRIPCIÓN CULTIVO	S/R	G.PAGO	PEND. MEDIA (%)	SUP. DEC. ADMISIBLE (ha)	SUP. COMPROM. (ha)	SUP. AJUSTADA COMPR.(1) (ha)	SUP. CONV. SIGPAC (ha)	SUP. CERTIE. (ha)	SUP. CAMPO (ha)	SUP. CAMPO DETER. CULT. DECLARADO (ha)	SUP. DEC. REDUCIDA (ha)	SUP. PROPUESTA (ha)
1700000002675252	29-031-006-00090-001	101335	OLIVAR-ZORZAL DE ARRIBES	S	429	25,70	1,17	1,17	1,17		1,17			1,17	1,17
1700000002675253	29-031-018-00041-004	101138	OLIVAR-HOJIBLANCA	S	429	23,30	1,24	1,24	1,24		1,24			1,24	1,24
1700000002675254	29-031-014-00136-001	101138	OLIVAR-HOJIBLANCA	S	429	35,80	1,80	1,80	1,80		1,80			1,80	1,80

(1) Superficie declarada admisible ajustada con la superficie comprometida.

(2) Factor de penalización valorando el alcance para el tipo de compromiso.

Puede verificar la integridad de una copia de este documento mediante la lectura del código QR adjunto o mediante el acceso a la dirección <https://ws050.juntadeandalucia.es/verificarFirma> indicando el código de VERIFICACIÓN

FIRMADO POR

JUAN JOSE SOLER GARCIA

FECHA

03/07/2024

ROCIO GUIJARRO MILLAN

VERIFICACIÓN

Pk2jmWGPZXRYL7RLHCHYYEGKUBFR96

PÁGINA

643/1071



**APELLIDOS Y NOMBRE / RAZÓN SOCIAL**

MALDONADO Y GALVEZ CB

NIF
****6074*EXPEDIENTE
1266254ANUALIDAD
DE PAGO
1ª**IMPORTE POR ANUALIDAD**

	2023	2024	2025	2026	2027
IMPORTE MÁXIMO SUBVENCIONABLE	5.647,01 €	5.647,01 €	5.647,01 €	5.647,01 €	5.647,01 €
IMPORTE MEDIO DE TRANSFERENCIA (€/ha)	349,66 €	349,66 €	349,66 €	349,66 €	349,66 €

RESUMEN DE UNIDADES

Cód	GRUPO DE PAGO	Sup. Dec. Admisible (ha)	Sup. Comprometida (ha)	Sup. ajustada compromiso (1) (ha)	% sobredec.	Sup. Propuesta (ha)	Importe Declarado	Importe Topado	Importe Propuesto	Importe tras sobredec.
433	FRUTALES REGADÍO	16,15		16,15	0,00	16,15	5.647,01	5.647,01	5.647,01	5.647,01
TOTAL		16,15	16,15	16,15		16,15	5.647,01	5.647,01	5.647,01	5.647,01

APLICACIÓN DE REDUCCIONES Y PENALIZACIONES

GRUPO DE PAGO	Importe Calculado	Importe prereduc.	Criterios de subvencionabilidad y compromisos	Presentación tardía	Omisión declaración	Condicionalidad	IMPORTE (Euros) PROPUESTO
FRUTALES REGADÍO	5.647,01	5.647,01	0,00	0,00	0,00	0,00	5.647,01
TOTAL	5.647,01	5.647,01					5.647,01

RESUMEN DE PAGOS

PROPUESTO	IMPORTE (Euros)		
	PROPUESTO (Eje 2)	MAPA	CAPADR
PROPUESTO	5.647,01	4.799,96	553,97
			293,08

RECINTOS PROPUESTOS

REF.	REFERENCIA SIGPAC	CULTIVO	DESCRIPCIÓN CULTIVO	S/R	G.PAGO	PEND. MEDIA (%)	SUP. DEC. ADMISIBLE (ha)	SUP. COMPROM. (ha)	SUP. AJUSTADA COMPROM. (1) (ha)	SUP. CONV. SIGPAC (ha)	SUP. CERTIE. (ha)	SUP. CAMPO (ha)	SUP. CAMPO DETER. CULT. DECLARADO (ha)	SUP. DEC. REDUCIDA (ha)	SUP. PROPUESTA (ha)
-1629543	29-011-018-00249-001	207002	LIMONERO-FINO	R	433	18,70	0,59	0,59	0,59		0,59			0,59	0,59
-1629542	29-011-018-00248-010	207002	LIMONERO-FINO	R	433	24,80	1,10	1,10	1,10		1,10			1,10	1,10
-1099623	29-900-031-00049-001	206308	NARANJO-VALENCIA LATE	R	433	13,30	1,15	1,15	1,15		1,15			1,15	1,15
-1099622	29-900-031-00049-001	204008	CLEMENTINAS-CLEMENULES	R	433	13,30	2,79	2,79	2,79		2,79			2,79	2,79
-1099621	29-900-031-00049-001	207002	LIMONERO-FINO	R	433	13,30	8,95	8,95	8,95		8,95			8,95	8,95
-1099593	29-900-031-00045-001	207002	LIMONERO-FINO	R	433	3,80	1,57	1,57	1,57		1,57			1,57	1,57

(1) Superficie declarada admisible ajustada con la superficie comprometida.
(2) Factor de penalización valorando el alcance para el tipo de compromiso.

Puede verificar la integridad de una copia de este documento mediante la lectura del código QR adjunto o mediante el acceso a la dirección <https://ws050.juntadeandalucia.es/verificarFirma> indicando el código de VERIFICACIÓN

FIRMADO POR	JUAN JOSE SOLER GARCIA	FECHA	03/07/2024
	ROCIO GUIJARRO MILLAN		
VERIFICACIÓN	Pk2jmWGPZXYL7RLHCHYYEGKUBFR96	PÁGINA	644/1071





APELLIDOS Y NOMBRE / RAZÓN SOCIAL
MANCERA ESPINOSA BERNARDO FRANCISCO

NIF
***4570*

EXPEDIENTE
1043997

ANUALIDAD DE PAGO
1ª

IMPORTE POR ANUALIDAD

	2023	2024	2025	2026	2027
IMPORTE MÁXIMO SUBVENCIONABLE	995,68 €	995,68 €	995,68 €	995,68 €	995,68 €
IMPORTE MEDIO DE TRANSFERENCIA (€/ha)	288,60 €	288,60 €	288,60 €	288,60 €	288,60 €

RESUMEN DE UNIDADES

Cód	GRUPO DE PAGO	Sup. Dec. Admisible (ha)	Sup. Comprometida (ha)	Sup. ajustada compromiso (I) (ha)	% sobredec.	Sup. Propuesta (ha)	Importe Declarado	Importe Topado	Importe Propuesto	Importe tras sobredec.
429	OLIVAR	2,07		2,07	0,00	2,07	513,15	513,15	513,15	513,15
433	FRUTALES REGADÍO	1,38		1,38	0,00	1,38	482,53	482,53	482,53	482,53
TOTAL		3,45	3,45	3,45		3,45	995,68	995,68	995,68	995,68

APLICACIÓN DE REDUCCIONES Y PENALIZACIONES

GRUPO DE PAGO	Importe Calculado	Importe prereduc.	Criterios de			Omisión declaración	Condicionalidad	IMPORTE (Euros)	
			subvencionabilidad y compromisos	Presentación tardía				PROPUESTO	
FRUTALES REGADÍO	482,53	482,53	0,00	0,00		3,00	0,00		468,05
OLIVAR	513,15	513,15	0,00	0,00		3,00	0,00		497,76
TOTAL	995,68	995,68							965,81

RESUMEN DE PAGOS

PROPUESTO	IMPORTE (Euros)			
	PROPUESTO	FEADER (Eje 2)	MAPA	CAPADR
PROPUESTO	965,81	820,94	94,75	50,12

RECINTOS PROPUESTOS

REF.	REFERENCIA SIGPAC	CULTIVO	DESCRIPCIÓN CULTIVO	S/R	G.PAGO	PEND. MEDIA (%)	SUP. DEC. ADMISIBLE (ha)	SUP. COMPROM. (ha)	SUP. AJUSTADA COMPR.(I) (ha)	SUP. CONV. SIGPAC (ha)	SUP. CERTIF. (ha)	SUP. CAMPO (ha)	SUP. CAMPO DETER. CULT. DECLARADO (ha)	SUP. DEC. REDUCIDA (ha)	SUP. PROPUESTA (ha)
170000004737675	29-012-005-00004-001	101007	OLIVAR-MANZANILLA	S	429	19,00	0,62	0,62	0,62		0,62				0,62
170000004737676	29-012-005-00157-002	101007	OLIVAR-MANZANILLA	S	429	22,90	0,63	0,63	0,63		0,63				0,63
170000004737677	29-012-005-00157-003	101007	OLIVAR-MANZANILLA	S	429	20,90	0,08	0,08	0,08		0,09				0,08
170000004737678	29-012-005-00170-002	101007	OLIVAR-MANZANILLA	S	429	18,10	0,01	0,01	0,01		0,01				0,01
170000004737679	29-012-005-00176-005	101007	OLIVAR-MANZANILLA	S	429	27,00	0,01	0,01	0,01		0,01				0,01
170000004737682	29-012-013-00309-001	101007	OLIVAR-MANZANILLA	S	429	17,90	0,72	0,72	0,72		0,72				0,72
170000004737680	29-012-008-00109-003	207004	LIMONERO-VERNA	R	433	1,80	0,41	0,41	0,41		0,41				0,41
170000004737681	29-012-008-00109-002	207004	LIMONERO-VERNA	R	433	1,50	0,97	0,97	0,97		0,97				0,97

INCIDENCIAS**INCIDENCIA DESCRIPCIÓN**

256 Solicitud con recintos no declarados en campaña actual con una reducción por omisión de superficie superior al 3%
CÓDIGO PARA EL PORCENTAJE DE REDUCCIÓN POR OMISIÓN QUE CORRESPONDE A LA SOLICITUD:3

(1) Superficie declarada admisible ajustada con la superficie comprometida.
(2) Factor de penalización valorando el alcance para el tipo de compromiso.

Puede verificar la integridad de una copia de este documento mediante la lectura del código QR adjunto o mediante el acceso a la dirección <https://ws050.juntadeandalucia.es/verificarFirma> indicando el código de VERIFICACIÓN

FIRMADO POR	JUAN JOSE SOLER GARCIA	FECHA	03/07/2024	
	ROCIO GUIJARRO MILLAN			
VERIFICACIÓN	Pk2jmWGPZXYL7RLHCHYYEGKUBFR96	PÁGINA	645/1071	

**APELLIDOS Y NOMBRE / RAZÓN SOCIAL**

MANUEL PEREZ GARCÍA, SL

NIF

****5844*

EXPEDIENTE

1243571

ANUALIDAD DE PAGO

1ª

IMPORTE POR ANUALIDAD

	2023	2024	2025	2026	2027
IMPORTE MÁXIMO SUBVENCIONABLE	21.998,27 €	21.998,27 €	21.998,27 €	21.998,27 €	21.998,27 €
IMPORTE MEDIO DE TRANSFERENCIA (€/ha)	125,89 €	125,89 €	125,89 €	125,89 €	125,89 €

RESUMEN DE UNIDADES

Cód	GRUPO DE PAGO	Sup. Dec. Admisible (ha)	Sup. Comprometida (ha)	Sup. ajustada compromiso (1) (ha)	% sobredec.	Sup. Propuesta (ha)	Importe Declarado	Importe Topado	Importe Propuesto	Importe tras sobredec.
426	HERBÁCEOS	91,89		91,89	0,00	91,89	13.891,01	13.891,01	13.891,01	13.891,01
428	PASTOS ASOCIADOS A GANADERÍA ECOLÓGICA	853,60		75,00	0,00	75,00	6.161,25	6.161,25	6.161,25	6.161,25
429	OLIVAR	7,85		7,85	0,00	7,85	1.946,01	1.946,01	1.946,01	1.946,01
TOTAL		953,34	174,74	174,74		174,74	21.998,27	21.998,27	21.998,27	21.998,27

APLICACIÓN DE REDUCCIONES Y PENALIZACIONES

GRUPO DE PAGO	Importe Calculado	Importe prereduc.	Criterios de subvencionabilidad y compromisos	Presentación tardía	Omisión declaración	Condicionidad	IMPORTE (Euros) PROPUESTO
HERBÁCEOS	13.891,01	13.891,01	0,00	0,00	0,00	0,00	13.891,01
OLIVAR	1.946,01	1.946,01	0,00	0,00	0,00	0,00	1.946,01
PASTOS ASOCIADOS A GANADERÍA	6.161,25	6.161,25	0,00	0,00	0,00	0,00	6.161,25
TOTAL	21.998,27	21.998,27					21.998,27

RESUMEN DE PAGOS

	PROPUESTO	FEADER (Eje 2)	MAPA	CAPADR
PROPUESTO	21.998,27	18.698,53	2.158,03	1.141,71

(1) Superficie declarada admisible ajustada con la superficie comprometida.

(2) Factor de penalización valorando el alcance para el tipo de compromiso.

Puede verificar la integridad de una copia de este documento mediante la lectura del código QR adjunto o mediante el acceso a la dirección <https://ws050.juntadeandalucia.es/verificarFirma> indicando el código de VERIFICACIÓN

FIRMADO POR	JUAN JOSE SOLER GARCIA	FECHA	03/07/2024	
	ROCIO GUIJARRO MILLAN			
VERIFICACIÓN	Pk2jmWGPZXRyL7RLHCHYYEGKUBFR96	PÁGINA	646/1071	

**RECINTOS PROPUESTOS**

REF.	REFERENCIA SIGPAC	CULTIVO	DESCRIPCIÓN CULTIVO	S/R	G.PAGO	PEND. MEDIA (%)	SUP. DEC. ADMISIBLE (ha)	SUP. COMPROM. (ha)	SUP. AJUSTADA COMPR.(1) (ha)	SUP. CONV. SIGPAC (ha)	SUP. CERTIF. (ha)	SUP. CAMPO (ha)	SUP. CAMPO DETER. CULT. (ha)	SUP. DEC. REDUCIDA (ha)	SUP. PROPUESTA (ha)
-756191	29-074-005-00011-001	241000	MEZCLA VEZA - AVENA-SIN VARIEDAD	S	426	8,30	36,30	36,30	36,30		36,30			36,30	36,30
-555855	29-084-012-00013-003	33000	GIRASOL-SIN VARIEDAD	S	426	23,40	8,40	8,40	8,40		8,40			8,40	8,40
-555847	29-074-005-00012-012	241000	MEZCLA VEZA - AVENA-SIN VARIEDAD	S	426	11,10	11,51	11,51	11,51		11,51			11,51	11,51
-555534	29-074-005-00012-008	241000	MEZCLA VEZA - AVENA-SIN VARIEDAD	S	426	6,70	10,32	10,32	10,32		10,32			10,32	10,32
-172428	29-084-012-00013-005	33000	GIRASOL-SIN VARIEDAD	S	426	21,90	0,54	0,54	0,54		0,54			0,54	0,54
1700000006517417	29-084-012-00029-005	33000	GIRASOL-SIN VARIEDAD	S	426	25,40	16,72	16,72	16,72		16,72			16,72	16,72
1700000006517418	29-074-005-00012-015	241000	MEZCLA VEZA - AVENA-SIN VARIEDAD	S	426	7,40	0,27	0,27	0,27		0,27			0,27	0,27
1700000006517419	29-084-047-00280-001	5000	CEBADA-SIN VARIEDAD	S	426	7,50	4,21	4,21	4,21		4,21			4,21	4,21
1700000006517423	29-084-034-00047-003	5000	CEBADA-SIN VARIEDAD	S	426	19,10	3,62	3,62	3,62		3,62			3,62	3,62
-1388453	29-074-005-00012-017	62000	PASTOS PERMANENTES DE 5 O MAS AÑOS-SIN VARIEDAD	S	428	38,40	2,89	2,89	2,89		4,45			2,89	2,89
-1232598	29-084-012-00029-007	62000	PASTOS PERMANENTES DE 5 O MAS AÑOS-SIN VARIEDAD	S	428	30,80	1,89	1,89	1,89		1,89			1,89	1,89
-1076969	29-084-012-00013-011	62000	PASTOS PERMANENTES DE 5 O MAS AÑOS-SIN VARIEDAD	S	428	29,90	0,05	0,05	0,05		0,05			0,05	0,05
-1076966	29-084-012-00013-008	62000	PASTOS PERMANENTES DE 5 O MAS AÑOS-SIN VARIEDAD	S	428	25,90	0,08	0,08	0,08		0,09			0,08	0,08
-758331	29-084-034-00017-002	62000	PASTOS PERMANENTES DE 5 O MAS AÑOS-SIN VARIEDAD	S	428	31,80	2,85	2,85	2,85		3,80			2,85	2,85
-555835	29-074-005-00012-009	62000	PASTOS PERMANENTES DE 5 O MAS AÑOS-SIN VARIEDAD	S	428	35,60	99,55	99,55	99,55		132,73			99,55	99,55
1700000006517372	29-074-005-00012-013	62000	PASTOS PERMANENTES DE 5 O MAS AÑOS-SIN VARIEDAD	S	428	7,90	1,96	1,96	1,96		2,31			1,96	1,96
1700000006517375	29-084-034-00014-002	62000	PASTOS PERMANENTES DE 5 O MAS AÑOS-SIN VARIEDAD	S	428	17,40	0,05	0,05	0,05		0,11			0,05	0,05
1700000006517382	29-028-004-00004-006	62000	PASTOS PERMANENTES DE 5 O MAS AÑOS-SIN VARIEDAD	S	428	53,10	0,15	0,15	0,15		0,59			0,15	0,15
1700000006517383	29-028-004-00004-001	62000	PASTOS PERMANENTES DE 5 O MAS AÑOS-SIN VARIEDAD	S	428	46,10	111,58	111,58	111,58		148,77			111,58	111,58
1700000006517384	29-028-004-00008-006	62000	PASTOS PERMANENTES DE 5 O MAS AÑOS-SIN VARIEDAD	S	428	49,90	315,11	315,11	315,11		572,93			315,11	315,11
1700000006517385	29-074-005-00011-002	62000	PASTOS PERMANENTES DE 5 O MAS AÑOS-SIN VARIEDAD	S	428	43,60	62,38	62,38	62,38		113,41			62,38	62,38
1700000006517386	29-028-004-00008-032	62000	PASTOS PERMANENTES DE 5 O MAS AÑOS-SIN VARIEDAD	S	428	31,70	0,27	0,27	0,27		0,36			0,27	0,27
1700000006517387	29-028-004-00008-011	62000	PASTOS PERMANENTES DE 5 O MAS AÑOS-SIN VARIEDAD	S	428	46,50	0,21	0,21	0,21		0,61			0,21	0,21
1700000006517392	29-028-004-00008-007	62000	PASTOS PERMANENTES DE 5 O MAS AÑOS-SIN VARIEDAD	S	428	41,90	48,23	48,23	48,23		137,81			48,23	48,23
1700000006517393	29-028-004-00006-001	62000	PASTOS PERMANENTES DE 5 O MAS AÑOS-SIN VARIEDAD	S	428	11,20	0,24	0,24	0,24		0,28			0,24	0,24
1700000006517397	29-074-005-00035-008	62000	PASTOS PERMANENTES DE 5 O MAS AÑOS-SIN VARIEDAD	S	428	7,30	2,89	2,89	2,89		2,89			2,89	2,89
1700000006517398	29-074-005-00015-003	62000	PASTOS PERMANENTES DE 5 O MAS AÑOS-SIN VARIEDAD	S	428	30,50	109,70	109,70	109,70		168,77			109,70	109,70
1700000006517399	29-074-005-00035-007	62000	PASTOS PERMANENTES DE 5 O MAS AÑOS-SIN VARIEDAD	S	428	2,70	1,29	1,29	1,29		1,29			1,29	1,29
1700000006517400	29-074-005-00035-002	62000	PASTOS PERMANENTES DE 5 O MAS AÑOS-SIN VARIEDAD	S	428	11,00	0,71	0,71	0,71		0,71			0,71	0,71
1700000006517402	29-074-005-00012-014	62000	PASTOS PERMANENTES DE 5 O MAS AÑOS-SIN VARIEDAD	S	428	8,00	1,92	1,92	1,92		1,92			1,92	1,92
1700000006517403	29-074-005-00015-005	62000	PASTOS PERMANENTES DE 5 O MAS AÑOS-SIN VARIEDAD	S	428	20,50	25,31	25,31	25,31		33,75			25,31	25,31
1700000006517404	29-074-005-00015-002	62000	PASTOS PERMANENTES DE 5 O MAS AÑOS-SIN VARIEDAD	S	428	53,10	20,16	20,16	20,16		44,79			20,16	20,16
1700000006517405	29-028-004-00008-008	62000	PASTOS PERMANENTES DE 5 O MAS AÑOS-SIN VARIEDAD	S	428	38,50	32,87	32,87	32,87		43,83			32,87	32,87
1700000006517406	29-084-012-00029-002	62000	PASTOS PERMANENTES DE 5 O MAS AÑOS-SIN VARIEDAD	S	428	46,50	4,81	4,81	4,81		13,74			4,81	4,81
1700000006517407	29-028-004-00005-001	62000	PASTOS PERMANENTES DE 5 O MAS AÑOS-SIN VARIEDAD	S	428	3,40	0,33	0,33	0,33		0,33			0,33	0,33
1700000006517408	29-084-012-00029-006	62000	PASTOS PERMANENTES DE 5 O MAS AÑOS-SIN VARIEDAD	S	428	47,50	1,04	1,04	1,04		2,97			1,04	1,04
1700000006517409	29-084-012-00013-002	62000	PASTOS PERMANENTES DE 5 O MAS AÑOS-SIN VARIEDAD	S	428	27,70	0,30	0,30	0,30		0,40			0,30	0,30
1700000006517410	29-074-005-00035-001	62000	PASTOS PERMANENTES DE 5 O MAS AÑOS-SIN VARIEDAD	S	428	11,30	0,65	0,65	0,65		0,65			0,65	0,65
1700000006517412	29-028-004-00008-009	62000	PASTOS PERMANENTES DE 5 O MAS AÑOS-SIN VARIEDAD	S	428	37,10	4,13	4,13	4,13		5,50			4,13	4,13
1700000006517373	29-084-034-00014-001	101138	OLIVAR-HOJIBLANCA	S	429	12,40	3,32	3,32	3,32		3,32			3,32	3,32
1700000006517379	29-020-002-00033-004	101138	OLIVAR-HOJIBLANCA	R	429	11,30	4,53	4,53	4,53		4,53			4,53	4,53

INCIDENCIAS**INCIDENCIA DESCRIPCIÓN**

- 8227 Línea de declaración monitorizada en la que no ha habido respuesta por parte del productor y, por tanto, sin Juicio Experto de campo.
Ref:1700000006517422 Recinto:29-084-034-00047-00008 Cultivo:5000 CEBADA-SIN VARIEDAD
- 100400 Recinto con cultivo, variedad, régimen de explotación o uso Sigpac no compatible con la operación solicitada (Anexo IV.I Cultivos y variedades elegibles para las Intervenciones. Orden de 28 de marzo de 2023).
Ref:-1076968 Recinto:29-084-012-00013-00010 Cultivo:33000 GIRASOL-SIN VARIEDAD Secano Uso:EP
- 100402 Recinto solicitado no forma parte de ningún organismo de control autorizado para la producción ecológica en Andalucía o fecha de inscripción posterior al plazo establecido (Anexo I. Criterios de Subvencionabilidad. Orden 28 de marzo de 2023).
Ref:-1076968 Recinto:29-084-012-00013-00010 Cultivo:33000 GIRASOL-SIN VARIEDAD Secano
- 100407 Explotación solicitada no forma parte de ningún organismo de control autorizado para la producción ecológica en Andalucía o fecha de inscripción posterior al plazo establecido (Anexo I. Criterios de Subvencionabilidad. Orden 28 de marzo de 2023).
Explotación:ES290740000009 Especie:CAPRINA
Explotación:ES290740000009 Especie:PORCINO
Explotación:ES2908400000335 Especie:PORCINO

(1) Superficie declarada admisible ajustada con la superficie comprometida.
(2) Factor de penalización valorando el alcance para el tipo de compromiso.

Puede verificar la integridad de una copia de este documento mediante la lectura del código QR adjunto o mediante el acceso a la dirección <https://ws050.juntadeandalucia.es/verificarFirma> indicando el código de VERIFICACIÓN

FIRMADO POR	JUAN JOSE SOLER GARCIA	FECHA	03/07/2024	
	ROCIO GUIJARRO MILLAN			
VERIFICACIÓN	Pk2jmWGPZXYL7RLHCHYYEGKUBFR96	PÁGINA	647/1071	

**INCIDENCIAS****INCIDENCIA DESCRIPCIÓN**

- 100424 Solicita recinto que no está comprometido para la operación.
 Ref:170000006517389 Recinto:29-028-004-00004-00002 Cultivo:62000 PASTOS PERMANENTES DE 5 O MAS AÑOS-SIN VARIEDAD Secano
 Ref:170000006517388 Recinto:29-028-004-00004-00003 Cultivo:62000 PASTOS PERMANENTES DE 5 O MAS AÑOS-SIN VARIEDAD Secano
 Ref:170000006517371 Recinto:29-028-004-00008-00010 Cultivo:62000 PASTOS PERMANENTES DE 5 O MAS AÑOS-SIN VARIEDAD Secano
 Ref:-1076968 Recinto:29-084-012-00013-00010 Cultivo:33000 GIRASOL-SIN VARIEDAD Secano
 Ref:170000006517422 Recinto:29-084-034-00047-00008 Cultivo:5000 CEBADA-SIN VARIEDAD Secano

Datos considerados para el Cálculo de la Carga Ganadera mínima y máxima del expediente

Explotación	Especie	Inscrito en Sipea y Admisible	Ugm Calculada para CG Mínima	Ugm Calculada para CG Máxima
ES290280000031	OVINA	SI	2,79	2,79
ES290740000009	BOVINA	SI	189,62	189,62
ES290740000009	CAPRINA	NO	0,00	2,46
ES290740000009	OVINA	SI	83,34	83,34
ES290740000009	PORCINO	NO	0,00	46,42
ES290840000335	OVINA	SI	0,93	0,93
ES290840000335	PORCINO	NO	0,00	0,30
			276,68	325,86

Superficie determinada para Cálculo Carga Ganadera Mínima: 903,75 ha
 Superficie determinada para Cálculo Carga Ganadera Máxima: 906,05 ha
 Carga Ganadera Mínima Expediente: 0,31 ugm/ha
 Carga Ganadera Máxima Expediente: 0,36 ugm/ha

Recintos Determinados para el Cálculo de Garga Ganadera Mínima

REF.	REFERENCIA SIGPAC	CULTIVO	DESCRIPCIÓN CULTIVO	S/R	SUP. PROPUESTA (ha)
-1388453	29-074-005-00012-00017	62000	PASTOS PERMANENTES DE 5 O MAS AÑOS-SIN VARIEDAD	S	2,89
-1232598	29-084-012-00029-00007	62000	PASTOS PERMANENTES DE 5 O MAS AÑOS-SIN VARIEDAD	S	1,89
-1076976	29-084-034-00047-00013	62000	PASTOS PERMANENTES DE 5 O MAS AÑOS-SIN VARIEDAD	S	0,01
-1076974	29-084-034-00047-00011	62000	PASTOS PERMANENTES DE 5 O MAS AÑOS-SIN VARIEDAD	S	0,01
-1076969	29-084-012-00013-00011	62000	PASTOS PERMANENTES DE 5 O MAS AÑOS-SIN VARIEDAD	S	0,05
-1076966	29-084-012-00013-00008	62000	PASTOS PERMANENTES DE 5 O MAS AÑOS-SIN VARIEDAD	S	0,08
-758331	29-084-034-00017-00002	62000	PASTOS PERMANENTES DE 5 O MAS AÑOS-SIN VARIEDAD	S	2,85
-555835	29-074-005-00012-00009	62000	PASTOS PERMANENTES DE 5 O MAS AÑOS-SIN VARIEDAD	S	99,55
170000006517372	29-074-005-00012-00013	62000	PASTOS PERMANENTES DE 5 O MAS AÑOS-SIN VARIEDAD	S	1,96
170000006517375	29-084-034-00014-00002	62000	PASTOS PERMANENTES DE 5 O MAS AÑOS-SIN VARIEDAD	S	0,05
170000006517376	29-084-034-00047-00004	62000	PASTOS PERMANENTES DE 5 O MAS AÑOS-SIN VARIEDAD	S	44,27
170000006517380	29-084-035-00007-00004	62000	PASTOS PERMANENTES DE 5 O MAS AÑOS-SIN VARIEDAD	S	2,68
170000006517381	29-084-034-00047-00005	62000	PASTOS PERMANENTES DE 5 O MAS AÑOS-SIN VARIEDAD	S	3,12
170000006517382	29-028-004-00004-00006	62000	PASTOS PERMANENTES DE 5 O MAS AÑOS-SIN VARIEDAD	S	0,15
170000006517383	29-028-004-00004-00001	62000	PASTOS PERMANENTES DE 5 O MAS AÑOS-SIN VARIEDAD	S	111,58
170000006517384	29-028-004-00008-00006	62000	PASTOS PERMANENTES DE 5 O MAS AÑOS-SIN VARIEDAD	S	315,11
170000006517385	29-074-005-00011-00002	62000	PASTOS PERMANENTES DE 5 O MAS AÑOS-SIN VARIEDAD	S	62,38

(1) Superficie declarada admisible ajustada con la superficie comprometida.
 (2) Factor de penalización valorando el alcance para el tipo de compromiso.

Puede verificar la integridad de una copia de este documento mediante la lectura del código QR adjunto o mediante el acceso a la dirección <https://ws050.juntadeandalucia.es/verificarFirma> indicando el código de VERIFICACIÓN

FIRMADO POR	JUAN JOSE SOLER GARCIA	FECHA	03/07/2024	
	ROCIO GUIJARRO MILLAN			
VERIFICACIÓN	Pk2jmWGPZXYL7RLHCHYYEGKUBFR96	PÁGINA	648/1071	

**Datos considerados para el Cálculo de la Carga Ganadera mínima y máxima del expediente****Recintos Determinados para el Cálculo de Garga Ganadera Mínima**

REF.	REFERENCIA SIGPAC	CULTIVO	DESCRIPCIÓN CULTIVO	S/R	SUP. PROPUESTA (ha)
170000006517386	29-028-004-00008-00032	62000	PASTOS PERMANENTES DE 5 O MAS AÑOS-SIN VARIEDAD	S	0,27
170000006517387	29-028-004-00008-00011	62000	PASTOS PERMANENTES DE 5 O MAS AÑOS-SIN VARIEDAD	S	0,21
170000006517390	29-084-022-00043-00003	62000	PASTOS PERMANENTES DE 5 O MAS AÑOS-SIN VARIEDAD	S	0,06
170000006517392	29-028-004-00008-00007	62000	PASTOS PERMANENTES DE 5 O MAS AÑOS-SIN VARIEDAD	S	48,23
170000006517393	29-028-004-00006-00001	62000	PASTOS PERMANENTES DE 5 O MAS AÑOS-SIN VARIEDAD	S	0,24
170000006517397	29-074-005-00035-00008	62000	PASTOS PERMANENTES DE 5 O MAS AÑOS-SIN VARIEDAD	S	2,89
170000006517398	29-074-005-00015-00003	62000	PASTOS PERMANENTES DE 5 O MAS AÑOS-SIN VARIEDAD	S	109,70
170000006517399	29-074-005-00035-00007	62000	PASTOS PERMANENTES DE 5 O MAS AÑOS-SIN VARIEDAD	S	1,29
170000006517400	29-074-005-00035-00002	62000	PASTOS PERMANENTES DE 5 O MAS AÑOS-SIN VARIEDAD	S	0,71
170000006517402	29-074-005-00012-00014	62000	PASTOS PERMANENTES DE 5 O MAS AÑOS-SIN VARIEDAD	S	1,92
170000006517403	29-074-005-00015-00005	62000	PASTOS PERMANENTES DE 5 O MAS AÑOS-SIN VARIEDAD	S	25,31
170000006517404	29-074-005-00015-00002	62000	PASTOS PERMANENTES DE 5 O MAS AÑOS-SIN VARIEDAD	S	20,16
170000006517405	29-028-004-00008-00008	62000	PASTOS PERMANENTES DE 5 O MAS AÑOS-SIN VARIEDAD	S	32,87
170000006517406	29-084-012-00029-00002	62000	PASTOS PERMANENTES DE 5 O MAS AÑOS-SIN VARIEDAD	S	4,81
170000006517407	29-028-004-00005-00001	62000	PASTOS PERMANENTES DE 5 O MAS AÑOS-SIN VARIEDAD	S	0,33
170000006517408	29-084-012-00029-00006	62000	PASTOS PERMANENTES DE 5 O MAS AÑOS-SIN VARIEDAD	S	1,04
170000006517409	29-084-012-00013-00002	62000	PASTOS PERMANENTES DE 5 O MAS AÑOS-SIN VARIEDAD	S	0,30
170000006517410	29-074-005-00035-00001	62000	PASTOS PERMANENTES DE 5 O MAS AÑOS-SIN VARIEDAD	S	0,65
170000006517412	29-028-004-00008-00009	62000	PASTOS PERMANENTES DE 5 O MAS AÑOS-SIN VARIEDAD	S	4,13

Recintos Determinados para el Cálculo de Garga Ganadera Máxima

REF.	REFERENCIA SIGPAC	CULTIVO	DESCRIPCIÓN CULTIVO	S/R	SUP. PROPUESTA (ha)
-1388453	29-074-005-00012-00017	62000	PASTOS PERMANENTES DE 5 O MAS AÑOS-SIN VARIEDAD	S	2,89
-1232598	29-084-012-00029-00007	62000	PASTOS PERMANENTES DE 5 O MAS AÑOS-SIN VARIEDAD	S	1,89
-1076976	29-084-034-00047-00013	62000	PASTOS PERMANENTES DE 5 O MAS AÑOS-SIN VARIEDAD	S	0,01
-1076975	29-084-034-00047-00012	62000	PASTOS PERMANENTES DE 5 O MAS AÑOS-SIN VARIEDAD	S	0,00
-1076974	29-084-034-00047-00011	62000	PASTOS PERMANENTES DE 5 O MAS AÑOS-SIN VARIEDAD	S	0,01
-1076972	29-084-022-00042-00025	62000	PASTOS PERMANENTES DE 5 O MAS AÑOS-SIN VARIEDAD	S	0,01
-1076969	29-084-012-00013-00011	62000	PASTOS PERMANENTES DE 5 O MAS AÑOS-SIN VARIEDAD	S	0,05
-1076966	29-084-012-00013-00008	62000	PASTOS PERMANENTES DE 5 O MAS AÑOS-SIN VARIEDAD	S	0,08
-758331	29-084-034-00017-00002	62000	PASTOS PERMANENTES DE 5 O MAS AÑOS-SIN VARIEDAD	S	2,85
-758329	29-084-022-00042-00019	62000	PASTOS PERMANENTES DE 5 O MAS AÑOS-SIN VARIEDAD	S	0,02
-555946	29-084-022-00042-00009	62000	PASTOS PERMANENTES DE 5 O MAS AÑOS-SIN VARIEDAD	S	0,08
-555943	29-084-022-00042-00008	62000	PASTOS PERMANENTES DE 5 O MAS AÑOS-SIN VARIEDAD	S	1,05
-555835	29-074-005-00012-00009	62000	PASTOS PERMANENTES DE 5 O MAS AÑOS-SIN VARIEDAD	S	99,55
170000006517369	11-034-016-60001-00001	62000	PASTOS PERMANENTES DE 5 O MAS AÑOS-SIN VARIEDAD	S	0,03
170000006517371	29-028-004-00008-00010	62000	PASTOS PERMANENTES DE 5 O MAS AÑOS-SIN VARIEDAD	S	0,00

(1) Superficie declarada admisible ajustada con la superficie comprometida.
(2) Factor de penalización valorando el alcance para el tipo de compromiso.Puede verificar la integridad de una copia de este documento mediante la lectura del código QR adjunto o mediante el acceso a la dirección <https://ws050.juntadeandalucia.es/verificarFirma> indicando el código de VERIFICACIÓN

FIRMADO POR	JUAN JOSE SOLER GARCIA	FECHA	03/07/2024	
	ROCIO GUIJARRO MILLAN			
VERIFICACIÓN	Pk2jmWGPZXRyL7RLHCHYYEGKUBFR96	PÁGINA	649/1071	

**Datos considerados para el Cálculo de la Carga Ganadera mínima y máxima del expediente****Recintos Determinados para el Cálculo de Garga Ganadera Máxima**

REF.	REFERENCIA SIGPAC	CULTIVO	DESCRIPCIÓN CULTIVO	S/R	SUP. PROPUESTA (ha)
170000006517372	29-074-005-00012-00013	62000	PASTOS PERMANENTES DE 5 O MAS AÑOS-SIN VARIEDAD	S	1,96
170000006517375	29-084-034-00014-00002	62000	PASTOS PERMANENTES DE 5 O MAS AÑOS-SIN VARIEDAD	S	0,05
170000006517376	29-084-034-00047-00004	62000	PASTOS PERMANENTES DE 5 O MAS AÑOS-SIN VARIEDAD	S	44,27
170000006517380	29-084-035-00007-00004	62000	PASTOS PERMANENTES DE 5 O MAS AÑOS-SIN VARIEDAD	S	2,68
170000006517381	29-084-034-00047-00005	62000	PASTOS PERMANENTES DE 5 O MAS AÑOS-SIN VARIEDAD	S	3,12
170000006517382	29-028-004-00004-00006	62000	PASTOS PERMANENTES DE 5 O MAS AÑOS-SIN VARIEDAD	S	0,15
170000006517383	29-028-004-00004-00001	62000	PASTOS PERMANENTES DE 5 O MAS AÑOS-SIN VARIEDAD	S	111,58
170000006517384	29-028-004-00008-00006	62000	PASTOS PERMANENTES DE 5 O MAS AÑOS-SIN VARIEDAD	S	315,11
170000006517385	29-074-005-00011-00002	62000	PASTOS PERMANENTES DE 5 O MAS AÑOS-SIN VARIEDAD	S	62,38
170000006517386	29-028-004-00008-00032	62000	PASTOS PERMANENTES DE 5 O MAS AÑOS-SIN VARIEDAD	S	0,27
170000006517387	29-028-004-00008-00011	62000	PASTOS PERMANENTES DE 5 O MAS AÑOS-SIN VARIEDAD	S	0,21
170000006517388	29-028-004-00004-00003	62000	PASTOS PERMANENTES DE 5 O MAS AÑOS-SIN VARIEDAD	S	0,00
170000006517389	29-028-004-00004-00002	62000	PASTOS PERMANENTES DE 5 O MAS AÑOS-SIN VARIEDAD	S	0,00
170000006517390	29-084-022-00043-00003	62000	PASTOS PERMANENTES DE 5 O MAS AÑOS-SIN VARIEDAD	S	0,06
170000006517391	29-084-022-00042-00007	62000	PASTOS PERMANENTES DE 5 O MAS AÑOS-SIN VARIEDAD	S	0,29
170000006517392	29-028-004-00008-00007	62000	PASTOS PERMANENTES DE 5 O MAS AÑOS-SIN VARIEDAD	S	48,23
170000006517393	29-028-004-00006-00001	62000	PASTOS PERMANENTES DE 5 O MAS AÑOS-SIN VARIEDAD	S	0,24
170000006517394	29-084-022-00042-00011	62000	PASTOS PERMANENTES DE 5 O MAS AÑOS-SIN VARIEDAD	S	0,63
170000006517395	29-084-022-00042-00010	62000	PASTOS PERMANENTES DE 5 O MAS AÑOS-SIN VARIEDAD	S	0,19
170000006517397	29-074-005-00035-00008	62000	PASTOS PERMANENTES DE 5 O MAS AÑOS-SIN VARIEDAD	S	2,89
170000006517398	29-074-005-00015-00003	62000	PASTOS PERMANENTES DE 5 O MAS AÑOS-SIN VARIEDAD	S	109,70
170000006517399	29-074-005-00035-00007	62000	PASTOS PERMANENTES DE 5 O MAS AÑOS-SIN VARIEDAD	S	1,29
170000006517400	29-074-005-00035-00002	62000	PASTOS PERMANENTES DE 5 O MAS AÑOS-SIN VARIEDAD	S	0,71
170000006517402	29-074-005-00012-00014	62000	PASTOS PERMANENTES DE 5 O MAS AÑOS-SIN VARIEDAD	S	1,92
170000006517403	29-074-005-00015-00005	62000	PASTOS PERMANENTES DE 5 O MAS AÑOS-SIN VARIEDAD	S	25,31
170000006517404	29-074-005-00015-00002	62000	PASTOS PERMANENTES DE 5 O MAS AÑOS-SIN VARIEDAD	S	20,16
170000006517405	29-028-004-00008-00008	62000	PASTOS PERMANENTES DE 5 O MAS AÑOS-SIN VARIEDAD	S	32,87
170000006517406	29-084-012-00029-00002	62000	PASTOS PERMANENTES DE 5 O MAS AÑOS-SIN VARIEDAD	S	4,81
170000006517407	29-028-004-00005-00001	62000	PASTOS PERMANENTES DE 5 O MAS AÑOS-SIN VARIEDAD	S	0,33
170000006517408	29-084-012-00029-00006	62000	PASTOS PERMANENTES DE 5 O MAS AÑOS-SIN VARIEDAD	S	1,04
170000006517409	29-084-012-00013-00002	62000	PASTOS PERMANENTES DE 5 O MAS AÑOS-SIN VARIEDAD	S	0,30
170000006517410	29-074-005-00035-00001	62000	PASTOS PERMANENTES DE 5 O MAS AÑOS-SIN VARIEDAD	S	0,65
170000006517412	29-028-004-00008-00009	62000	PASTOS PERMANENTES DE 5 O MAS AÑOS-SIN VARIEDAD	S	4,13

Incidencias de carga ganadera**INCIDENCIA DESCRIPCIÓN**

100407 Explotación solicitada no forma parte de ningún organismo de control autorizado para la producción ecológica en Andalucía o fecha de

(1) Superficie declarada admisible ajustada con la superficie comprometida.
(2) Factor de penalización valorando el alcance para el tipo de compromiso.Puede verificar la integridad de una copia de este documento mediante la lectura del código QR adjunto o mediante el acceso a la dirección <https://ws050.juntadeandalucia.es/verificarFirma> indicando el código de VERIFICACIÓN

FIRMADO POR	JUAN JOSE SOLER GARCIA	FECHA	03/07/2024	
	ROCIO GUIJARRO MILLAN			
VERIFICACIÓN	Pk2jmWGPZXYL7RLHCHYYEGKUBFR96	PÁGINA	650/1071	



Datos considerados para el Cálculo de la Carga Ganadera mínima y máxima del expediente

inscripción posterior al plazo establecido (Anexo I. Criterios de Subvencionabilidad. Orden 28 de marzo de 2023).

Explotación:ES29074000009 Especie:PORCINO

Explotación:ES29074000009 Especie:CAPRINA

Explotación:ES290840000335 Especie:PORCINO

(1) Superficie declarada admisible ajustada con la superficie comprometida.
(2) Factor de penalización valorando el alcance para el tipo de compromiso.

Puede verificar la integridad de una copia de este documento mediante la lectura del código QR adjunto o mediante el acceso a la dirección <https://ws050.juntadeandalucia.es/verificarFirma> indicando el código de VERIFICACIÓN

FIRMADO POR	JUAN JOSE SOLER GARCIA	FECHA	03/07/2024	
	ROCIO GUIJARRO MILLAN			
VERIFICACIÓN	Pk2jmWGPZXYL7RLHCHYYEGKUBFR96	PÁGINA	651/1071	

**APELLIDOS Y NOMBRE / RAZÓN SOCIAL**

MANZANO YULES RAQUEL

NIF

***3425*

EXPEDIENTE

1258584

ANUALIDAD DE PAGO

1ª

IMPORTE POR ANUALIDAD

	2023	2024	2025	2026	2027
IMPORTE MÁXIMO SUBVENCIONABLE	5.237,33 €	5.237,33 €	5.237,33 €	5.237,33 €	5.237,33 €
IMPORTE MEDIO DE TRANSFERENCIA (€/ha)	216,24 €	216,24 €	216,24 €	216,24 €	216,24 €

RESUMEN DE UNIDADES

Cód	GRUPO DE PAGO	Sup. Dec. Admisible (ha)	Sup. Comprometida (ha)	Sup. ajustada compromiso (I) (ha)	% sobredec.	Sup. Propuesta (ha)	Importe Declarado	Importe Topado	Importe Propuesto	Importe tras sobredec.
432	FRUTALES SECANO	24,22		24,22	0,00	24,22	5.237,33	5.237,33	5.237,33	5.237,33
TOTAL		24,22	24,22	24,22		24,22	5.237,33	5.237,33	5.237,33	5.237,33

APLICACIÓN DE REDUCCIONES Y PENALIZACIONES

GRUPO DE PAGO	Importe Calculado	Importe prereduc.	Criterios de subvencionabilidad y compromisos	Presentación tardía	Omisión declaración	Condicionalidad	IMPORTE (Euros) PROPUESTO
FRUTALES SECANO	5.237,33	5.237,33	0,00	0,00	0,00	0,00	5.237,33
TOTAL	5.237,33	5.237,33					5.237,33

RESUMEN DE PAGOS

	IMPORTE (Euros)			
	PROPUESTO	FEADER (Eje 2)	MAPA	CAPADR
PROPUESTO	5.237,33	4.451,73	513,78	271,82

RECINTOS PROPUESTOS

REF.	REFERENCIA SIGPAC	CULTIVO DESCRIPCIÓN CULTIVO	S/R	G.PAGO	PEND. MEDIA (%)	SUP. DEC. ADMISIBLE (ha)	SUP. COMPROM. (ha)	SUP. AJUSTADA COMPR.(I) (ha)	SUP. CONV. SIGPAC (ha)	SUP. CERTIE. (ha)	SUP. CAMPO (ha)	SUP. CAMPO DETER. CULT. DECLARADO (ha)	SUP. DEC. REDUCIDA (ha)	SUP. PROPUESTA (ha)
5500406	29-011-028-00129-004	104007 ALMENDROS-COMUNA	S	432	52,60	3,14	3,14	3,14		3,14			3,14	3,14
1700000005628707	29-011-027-00002-001	104007 ALMENDROS-COMUNA	S	432	51,50	1,57	1,57	1,57		1,57			1,57	1,57
1700000005628709	29-011-027-00042-008	104007 ALMENDROS-COMUNA	S	432	47,40	9,57	9,57	9,57		9,57			9,57	9,57
1700000005628710	29-011-027-00043-002	104007 ALMENDROS-COMUNA	S	432	49,20	9,94	9,94	9,94		9,94			9,94	9,94

(1) Superficie declarada admisible ajustada con la superficie comprometida.

(2) Factor de penalización valorando el alcance para el tipo de compromiso.

Puede verificar la integridad de una copia de este documento mediante la lectura del código QR adjunto o mediante el acceso a la dirección <https://ws050.juntadeandalucia.es/verificarFirma> indicando el código de VERIFICACIÓN

FIRMADO POR

JUAN JOSE SOLER GARCIA

FECHA

03/07/2024

ROCIO GUIJARRO MILLAN

VERIFICACIÓN

Pk2jmWGPZXYL7RLHCHYYEGKUBFR96

PÁGINA

652/1071



**APELLIDOS Y NOMBRE / RAZÓN SOCIAL**

MARÍN FORTES MANUELA

NIF

***4918*

EXPEDIENTE

1098344

ANUALIDAD DE PAGO

1ª

IMPORTE POR ANUALIDAD

	2023	2024	2025	2026	2027
IMPORTE MÁXIMO SUBVENCIONABLE	447,56 €	447,56 €	447,56 €	447,56 €	447,56 €
IMPORTE MEDIO DE TRANSFERENCIA (€/ha)	349,66 €	349,66 €	349,66 €	349,66 €	349,66 €

RESUMEN DE UNIDADES

Cód	GRUPO DE PAGO	Sup. Dec. Admisible (ha)	Sup. Comprometida (ha)	Sup. ajustada compromiso (1) (ha)	% sobredec.	Sup. Propuesta (ha)	Importe Declarado	Importe Topado	Importe Propuesto	Importe tras sobredec.
433	FRUTALES REGADÍO	1,28		1,28	0,00	1,28	447,56	447,56	447,56	447,56
TOTAL		1,28	1,28	1,28		1,28	447,56	447,56	447,56	447,56

APLICACIÓN DE REDUCCIONES Y PENALIZACIONES

GRUPO DE PAGO	Importe Calculado	Importe prereduc.	Criterios de subvencionabilidad y compromisos	Presentación tardía	Omisión declaración	Condicionalidad	IMPORTE (Euros) PROPUESTO
FRUTALES REGADÍO	447,56	447,56	0,00	0,00	0,00	0,00	447,56
TOTAL	447,56	447,56					447,56

RESUMEN DE PAGOS

	IMPORTE (Euros)			
	PROPUESTO	FEADER (Eje 2)	MAPA	CAPADR
PROPUESTO	447,56	380,43	43,91	23,22

RECINTOS PROPUESTOS

REF.	REFERENCIA SIGPAC	CULTIVO	DESCRIPCIÓN CULTIVO	S/R	G.PAGO	PEND. MEDIA (%)	SUP. DEC. ADMISIBLE (ha)	SUP. COMPROM. (ha)	SUP. AJUSTADA COMPR.(1) (ha)	SUP. CONV. SIGPAC (ha)	SUP. CERTIE. (ha)	SUP. CAMPO (ha)	SUP. CAMPO DETER. CULT. DECLARADO (ha)	SUP. DEC. REDUCIDA (ha)	SUP. PROPUESTA (ha)
1700000007099690	29-050-004-00149-001	207002	LIMONERO-FINO	R	433	29,00	0,80	0,80	0,80		0,80			0,80	0,80
1700000007099691	29-050-004-00243-001	207002	LIMONERO-FINO	R	433	21,90	0,44	0,44	0,44		0,44			0,44	0,44
1700000007099692	29-050-004-00243-009	207002	LIMONERO-FINO	R	433	50,50	0,04	0,04	0,04		0,04			0,04	0,04

(1) Superficie declarada admisible ajustada con la superficie comprometida.

(2) Factor de penalización valorando el alcance para el tipo de compromiso.

Puede verificar la integridad de una copia de este documento mediante la lectura del código QR adjunto o mediante el acceso a la dirección <https://ws050.juntadeandalucia.es/verificarFirma> indicando el código de VERIFICACIÓN

FIRMADO POR	JUAN JOSE SOLER GARCIA	FECHA	03/07/2024	
	ROCIO GUIJARRO MILLAN			
VERIFICACIÓN	Pk2jmWGPZXYL7RLHCHYYEGKUBFR96	PÁGINA	653/1071	



APELLIDOS Y NOMBRE / RAZÓN SOCIAL
MARÍN HERMOSO MARÍA JOSEFA

NIF
***3147*

EXPEDIENTE
1039212

ANUALIDAD DE PAGO

RESUMEN DE PAGOS

PROPUESTO	IMPORTE (Euros)			
	PROPUESTO	FEADER (Eje 2)	MAPA	CAPADR
	0,00	0,00	0,00	0,00

INCIDENCIAS

INCIDENCIA DESCRIPCIÓN

- 100400 Recinto con cultivo, variedad, régimen de explotación o uso Siggac no compatible con la operación solicitada (Anexo IV.I Cultivos y variedades elegibles para las Intervenciones. Orden de 28 de marzo de 2023).
Ref:1700000005468075 Recinto:29-044-016-00078-00001 Cultivo:207002 LIMONERO-FINO Secano Uso:CI
- 100424 Solicita recinto que no está comprometido para la operación.
Ref:1700000005468075 Recinto:29-044-016-00078-00001 Cultivo:207002 LIMONERO-FINO Secano
- 101008 Expediente sin compromisos vigentes.
Operación:6503.2

(1) Superficie declarada admisible ajustada con la superficie comprometida.
(2) Factor de penalización valorando el alcance para el tipo de compromiso.

Puede verificar la integridad de una copia de este documento mediante la lectura del código QR adjunto o mediante el acceso a la dirección https://ws050.juntadeandalucia.es/verificarFirma indicando el código de VERIFICACIÓN				
FIRMADO POR	JUAN JOSE SOLER GARCIA	FECHA	03/07/2024	
	ROCIO GUIJARRO MILLAN			
VERIFICACIÓN	Pk2jmWGPZXYL7RLHCHYYEGKUBFR96	PÁGINA	654/1071	



APELLIDOS Y NOMBRE / RAZÓN SOCIAL
MARIN MORENO FRANCISCO

NIF
****2739*

EXPEDIENTE
1272378

ANUALIDAD DE PAGO

RESUMEN DE PAGOS

PROPUESTO	IMPORTE (Euros)			
	PROPUESTO	FEADER (Eje 2)	MAPA	CAPADR
	0,00	0,00	0,00	0,00

INCIDENCIAS

INCIDENCIA DESCRIPCIÓN

- 100400 Recinto con cultivo, variedad, régimen de explotación o uso Siggac no compatible con la operación solicitada (Anexo IV.I Cultivos y variedades elegibles para las Intervenciones. Orden de 28 de marzo de 2023).
Ref:1700000005445982 Recinto:29-079-015-00149-00002 Cultivo:343005 AGUACATE-HASS Secano Uso:OF
Ref:1700000005445985 Recinto:29-079-015-00149-00008 Cultivo:343005 AGUACATE-HASS Secano Uso:OF
Ref:-1559140 Recinto:29-079-015-00150-00024 Cultivo:343005 AGUACATE-HASS Secano Uso:OF
Ref:-1001691 Recinto:29-079-015-00150-00027 Cultivo:343005 AGUACATE-HASS Secano Uso:OF
Ref:-487761 Recinto:29-079-015-00151-00003 Cultivo:343005 AGUACATE-HASS Secano Uso:OF
- 100402 Recinto solicitado no forma parte de ningún organismo de control autorizado para la producción ecológica en Andalucía o fecha de inscripción posterior al plazo establecido (Anexo I. Criterios de Subvencionabilidad. Orden 28 de marzo de 2023).
Ref:-1559146 Recinto:29-079-015-00150-00027 Cultivo:101324 OLIVAR-VERDIAL DE VELEZ-MALAGA Secano
- 100406 Grupo de cultivo declarado en el recinto no coincide con el grupo de cultivo existente en el organismo de control autorizado para la producción ecológica en Andalucía (Anexo I. Criterios de Subvencionabilidad. Orden 28 de marzo de 2023).
Ref:-1559146 Recinto:29-079-015-00150-00027 Cultivo:101324 OLIVAR-VERDIAL DE VELEZ-MALAGA Secano Grupo de SIPEA: FRUTALES
- 100424 Solicita recinto que no está comprometido para la operación.
Ref:-1558885 Recinto:29-079-015-00149-00002 Cultivo:101324 OLIVAR-VERDIAL DE VELEZ-MALAGA Secano
Ref:1700000005445982 Recinto:29-079-015-00149-00002 Cultivo:343005 AGUACATE-HASS Secano
Ref:-1558910 Recinto:29-079-015-00149-00008 Cultivo:101324 OLIVAR-VERDIAL DE VELEZ-MALAGA Secano
Ref:1700000005445985 Recinto:29-079-015-00149-00008 Cultivo:343005 AGUACATE-HASS Secano
Ref:-1559142 Recinto:29-079-015-00150-00024 Cultivo:101324 OLIVAR-VERDIAL DE VELEZ-MALAGA Secano
Ref:-1559140 Recinto:29-079-015-00150-00024 Cultivo:343005 AGUACATE-HASS Secano
Ref:-1001690 Recinto:29-079-015-00150-00026 Cultivo:101324 OLIVAR-VERDIAL DE VELEZ-MALAGA Secano
Ref:-1559146 Recinto:29-079-015-00150-00027 Cultivo:101324 OLIVAR-VERDIAL DE VELEZ-MALAGA Secano
Ref:-1001691 Recinto:29-079-015-00150-00027 Cultivo:343005 AGUACATE-HASS Secano
Ref:-1559152 Recinto:29-079-015-00151-00003 Cultivo:101324 OLIVAR-VERDIAL DE VELEZ-MALAGA Secano
Ref:-487761 Recinto:29-079-015-00151-00003 Cultivo:343005 AGUACATE-HASS Secano
- 101008 Expediente sin compromisos vigentes.
Operación:6503.2

(1) Superficie declarada admisible ajustada con la superficie comprometida.
(2) Factor de penalización valorando el alcance para el tipo de compromiso.

Puede verificar la integridad de una copia de este documento mediante la lectura del código QR adjunto o mediante el acceso a la dirección <https://ws050.juntadeandalucia.es/verificarFirma> indicando el código de VERIFICACIÓN

FIRMADO POR	JUAN JOSE SOLER GARCIA	FECHA	03/07/2024	
	ROCIO GUIJARRO MILLAN			
VERIFICACIÓN	Pk2jmWGPZXYL7RLHCHYYEGKUBFR96	PÁGINA	655/1071	



APELLIDOS Y NOMBRE / RAZÓN SOCIAL

MARIN MUÑOZ JOSE RAFAEL

NIF
****0918*

EXPEDIENTE
1258989

ANUALIDAD DE PAGO
1ª

IMPORTE POR ANUALIDAD

	2023	2024	2025	2026	2027
IMPORTE MÁXIMO SUBVENCIONABLE	391,62 €	391,62 €	391,62 €	391,62 €	391,62 €
IMPORTE MEDIO DE TRANSFERENCIA (€/ha)	349,66 €	349,66 €	349,66 €	349,66 €	349,66 €

RESUMEN DE UNIDADES

Cód	GRUPO DE PAGO	Sup. Dec. Admisible (ha)	Sup. Comprometida (ha)	Sup. ajustada compromiso (1) (ha)	% sobredec.	Sup. Propuesta (ha)	Importe Declarado	Importe Topado	Importe Propuesto	Importe tras sobredec.
433	FRUTALES REGADÍO	1,35		1,12	0,00	1,12	391,62	391,62	391,62	391,62
TOTAL		1,35	1,12	1,12		1,12	391,62	391,62	391,62	391,62

APLICACIÓN DE REDUCCIONES Y PENALIZACIONES

GRUPO DE PAGO	Importe Calculado	Importe prereduc.	Criterios de subvencionabilidad y compromisos	Presentación tardía	Omisión declaración	Condicionalidad	IMPORTE (Euros) PROPUESTO
FRUTALES REGADÍO	391,62	391,62	0,00	0,00	0,00	0,00	391,62
TOTAL	391,62	391,62					391,62

RESUMEN DE PAGOS

	IMPORTE (Euros)			
	PROPUESTO	FEADER (Eje 2)	MAPA	CAPADR
PROPUESTO	391,62	332,88	38,42	20,32

RECINTOS PROPUESTOS

REF.	REFERENCIA SIGPAC	CULTIVO	DESCRIPCIÓN CULTIVO	S/R	G.PAGO	PEND. MEDIA (%)	SUP. DEC. ADMISIBLE (ha)	SUP. COMPROM. (ha)	SUP. AJUSTADA COMPR.(1) (ha)	SUP. CONV. SIGPAC (ha)	SUP. CERTIF. (ha)	SUP. CAMPO (ha)	SUP. CAMPO DETER. CULT. DECLARADO (ha)	SUP. DEC. REDUCIDA (ha)	SUP. PROPUESTA (ha)
-1027482	29-026-013-00040-005	344008	MANGO-OSTEEN	R	433	35,70	0,62	0,46	0,46		0,46			0,46	0,46
-1027476	29-026-013-00040-004	344008	MANGO-OSTEEN	R	433	36,80	0,20	0,15	0,15		0,15			0,15	0,15
-1027462	29-026-013-00040-003	344008	MANGO-OSTEEN	R	433	48,60	0,08	0,06	0,06		0,06			0,06	0,06
-1027413	29-050-007-00048-003	207002	LIMONERO-FINO	R	433	16,00	0,45	0,45	0,45		0,45			0,45	0,45

(1) Superficie declarada admisible ajustada con la superficie comprometida.
(2) Factor de penalización valorando el alcance para el tipo de compromiso.

Puede verificar la integridad de una copia de este documento mediante la lectura del código QR adjunto o mediante el acceso a la dirección <https://ws050.juntadeandalucia.es/verificarFirma> indicando el código de VERIFICACIÓN

FIRMADO POR	JUAN JOSE SOLER GARCIA	FECHA	03/07/2024	
	ROCIO GUIJARRO MILLAN			
VERIFICACIÓN	Pk2jmWGPZXYL7RLHCHYYEGKUBFR96	PÁGINA	656/1071	



APELLIDOS Y NOMBRE / RAZÓN SOCIAL
MARMOLEJO GARCÍA FRANCISCO JAVIER

NIF
****5334*

EXPEDIENTE
1248448

ANUALIDAD DE PAGO

RESUMEN DE PAGOS

PROPUESTO	IMPORTE (Euros)			
	PROPUESTO	FEADER (Eje 2)	MAPA	CAPADR
PROPUESTO	0,00	0,00	0,00	0,00

INCIDENCIAS

INCIDENCIA DESCRIPCIÓN

- 248 Verifica que los recintos declarados con sistema de explotación regadío corresponden realmente a regadío según SIGPAC.
Ref:1700000004551897 Recinto:29-042-035-00296-00001 Cultivo:343005 AGUACATE-HASS Regadío
Ref:1700000004551898 Recinto:29-042-035-00296-00004 Cultivo:343005 AGUACATE-HASS Regadío
Ref:1700000004551895 Recinto:29-042-035-00296-00011 Cultivo:343005 AGUACATE-HASS Regadío
- 100402 Recinto solicitado no forma parte de ningún organismo de control autorizado para la producción ecológica en Andalucía o fecha de inscripción posterior al plazo establecido (Anexo I. Criterios de Subvencionabilidad. Orden 28 de marzo de 2023).
Ref:1700000004551914 Recinto:29-042-020-00031-00004 Cultivo:343005 AGUACATE-HASS Regadío
- 100406 Grupo de cultivo declarado en el recinto no coincide con el grupo de cultivo existente en el organismo de control autorizado para la producción ecológica en Andalucía (Anexo I. Criterios de Subvencionabilidad. Orden 28 de marzo de 2023).
Ref:1700000004551914 Recinto:29-042-020-00031-00004 Cultivo:343005 AGUACATE-HASS Regadío Grupo de SIPEA: HORTICOLAS
- 100424 Solicita recinto que no está comprometido para la operación.
Ref:1700000004551914 Recinto:29-042-020-00031-00004 Cultivo:343005 AGUACATE-HASS Regadío
Ref:1700000004551897 Recinto:29-042-035-00296-00001 Cultivo:343005 AGUACATE-HASS Regadío
Ref:1700000004551898 Recinto:29-042-035-00296-00004 Cultivo:343005 AGUACATE-HASS Regadío
Ref:1700000004551895 Recinto:29-042-035-00296-00011 Cultivo:343005 AGUACATE-HASS Regadío
- 100426 Recinto con incidencia de uso de regadío cuyo cultivo no es admisible en régimen de secano.
Ref:1700000004551897 Recinto:29-042-035-00296-00001 Cultivo:343005 AGUACATE-HASS Regadío
Ref:1700000004551898 Recinto:29-042-035-00296-00004 Cultivo:343005 AGUACATE-HASS Regadío
Ref:1700000004551895 Recinto:29-042-035-00296-00011 Cultivo:343005 AGUACATE-HASS Regadío
- 101008 Expediente sin compromisos vigentes.
Operación:6503.2

(1) Superficie declarada admisible ajustada con la superficie comprometida.
(2) Factor de penalización valorando el alcance para el tipo de compromiso.

Puede verificar la integridad de una copia de este documento mediante la lectura del código QR adjunto o mediante el acceso a la dirección https://ws050.juntadeandalucia.es/verificarFirma indicando el código de VERIFICACIÓN				
FIRMADO POR	JUAN JOSE SOLER GARCIA	FECHA	03/07/2024	
	ROCIO GUIJARRO MILLAN			
VERIFICACIÓN	Pk2jmWGPZXYL7RLHCHYYEGKUBFR96	PÁGINA	657/1071	



<u>APELLIDOS Y NOMBRE / RAZÓN SOCIAL</u>	<u>NIF</u>	<u>EXPEDIENTE</u>	<u>ANUALIDAD DE PAGO</u>
MARQUEZ ARTACHO ISABEL	****1041*	1266809	

RESUMEN DE PAGOS

	<u>IMPORTE (Euros)</u>			
	<u>PROPUESTO</u>	<u>FEADER (Eje 2)</u>	<u>MAPA</u>	<u>CAPADR</u>
PROPUESTO	0,00	0,00	0,00	0,00

INCIDENCIAS

INCIDENCIA DESCRIPCIÓN

- 100405 Recinto solicitado para la Operación de Mantenimiento, cuando según su fecha de inscripción en un organismo de control autorizado para la producción ecológica en Andalucía, le corresponde la Operación de Conversión (Anexo I. Criterios de Subvencionabilidad. Orden 28 de marzo de 2023).
Ref:1700000002713948 Recinto:29-015-038-00006-00001 Cultivo:104057 ALMENDROS-AVIJOR Secano
Ref:1700000002713947 Recinto:29-015-038-00055-00002 Cultivo:104057 ALMENDROS-AVIJOR Secano
- 100422 Recinto declarado por error para una operación de la 6503, que se ha corregido de oficio desmarcando la operación incorrecta, de acuerdo con la fecha de inscripción del recinto en la producción ecológica.
Ref:1700000002713948 Recinto:29-015-038-00006-00001 Cultivo:104057 ALMENDROS-AVIJOR Secano
Ref:1700000002713947 Recinto:29-015-038-00055-00002 Cultivo:104057 ALMENDROS-AVIJOR Secano
- 100424 Solicita recinto que no está comprometido para la operación.
Ref:1700000002713948 Recinto:29-015-038-00006-00001 Cultivo:104057 ALMENDROS-AVIJOR Secano
Ref:1700000002713947 Recinto:29-015-038-00055-00002 Cultivo:104057 ALMENDROS-AVIJOR Secano
- 101008 Expediente sin compromisos vigentes.
Operación:6503.2

(1) Superficie declarada admisible ajustada con la superficie comprometida.
(2) Factor de penalización valorando el alcance para el tipo de compromiso.

Puede verificar la integridad de una copia de este documento mediante la lectura del código QR adjunto o mediante el acceso a la dirección https://ws050.juntadeandalucia.es/verificarFirma indicando el código de VERIFICACIÓN				
FIRMADO POR	JUAN JOSE SOLER GARCIA	FECHA	03/07/2024	
	ROCIO GUIJARRO MILLAN			
VERIFICACIÓN	Pk2jmWGPZXRyL7RLHCHYYEGKUBFR96	PÁGINA	658/1071	



APELLIDOS Y NOMBRE / RAZÓN SOCIAL
MARQUEZ GARCIA FRANCISCA

NIF
****5178*

EXPEDIENTE
1207183

ANUALIDAD DE PAGO

RESUMEN DE PAGOS

PROPUESTO	IMPORTE (Euros)			
	PROPUESTO	FEADER (Eje 2)	MAPA	CAPADR
PROPUESTO	0,00	0,00	0,00	0,00

INCIDENCIAS

INCIDENCIA DESCRIPCIÓN

- 100401 Solicitante no inscrito en un organismo de control autorizado para la producción ecológica en Andalucía (Anexo I. Criterios de Subvencionabilidad. Orden 28 de marzo de 2023).
- 100402 Recinto solicitado no forma parte de ningún organismo de control autorizado para la producción ecológica en Andalucía o fecha de inscripción posterior al plazo establecido (Anexo I. Criterios de Subvencionabilidad. Orden 28 de marzo de 2023).
Ref:1700000005859435 Recinto:29-012-008-00037-00001 Cultivo:207004 LIMONERO-VERNA Regadío
Ref:1700000005859445 Recinto:29-012-031-00031-00007 Cultivo:207004 LIMONERO-VERNA Regadío
Ref:1700000005859439 Recinto:29-012-031-00031-00010 Cultivo:101021 OLIVAR-ALOREÑA Secano
Ref:1700000005859438 Recinto:29-012-031-00031-00022 Cultivo:101021 OLIVAR-ALOREÑA Secano
- 100424 Solicita recinto que no está comprometido para la operación.
Ref:1700000005859435 Recinto:29-012-008-00037-00001 Cultivo:207004 LIMONERO-VERNA Regadío
Ref:1700000005859445 Recinto:29-012-031-00031-00007 Cultivo:207004 LIMONERO-VERNA Regadío
Ref:1700000005859439 Recinto:29-012-031-00031-00010 Cultivo:101021 OLIVAR-ALOREÑA Secano
Ref:1700000005859438 Recinto:29-012-031-00031-00022 Cultivo:101021 OLIVAR-ALOREÑA Secano
- 101008 Expediente sin compromisos vigentes.
Operación:6503.2

(1) Superficie declarada admisible ajustada con la superficie comprometida.
(2) Factor de penalización valorando el alcance para el tipo de compromiso.

Puede verificar la integridad de una copia de este documento mediante la lectura del código QR adjunto o mediante el acceso a la dirección https://ws050.juntadeandalucia.es/verificarFirma indicando el código de VERIFICACIÓN				
FIRMADO POR	JUAN JOSE SOLER GARCIA	FECHA	03/07/2024	
	ROCIO GUIJARRO MILLAN			
VERIFICACIÓN	Pk2jmWGPZXYL7RLHCHYYEGKUBFR96	PÁGINA	659/1071	

**APELLIDOS Y NOMBRE / RAZÓN SOCIAL**

MÁRQUEZ GARCÍA JOSE LUIS

NIF

****1633*

EXPEDIENTE

1128564

ANUALIDAD DE PAGO

1ª

IMPORTE POR ANUALIDAD

	2023	2024	2025	2026	2027
IMPORTE MÁXIMO SUBVENCIONABLE	1.161,21 €	1.161,21 €	1.161,21 €	1.161,21 €	1.161,21 €
IMPORTE MEDIO DE TRANSFERENCIA (€/ha)	216,24 €	216,24 €	216,24 €	216,24 €	216,24 €

RESUMEN DE UNIDADES

Cód	GRUPO DE PAGO	Sup. Dec. Admisible (ha)	Sup. Comprometida (ha)	Sup. ajustada compromiso (1) (ha)	% sobredec.	Sup. Propuesta (ha)	Importe Declarado	Importe Topado	Importe Propuesto	Importe tras sobredec.
432	FRUTALES SECANO	5,37		5,37	0,00	5,37	1.161,21	1.161,21	1.161,21	1.161,21
TOTAL		5,37	5,37	5,37		5,37	1.161,21	1.161,21	1.161,21	1.161,21

APLICACIÓN DE REDUCCIONES Y PENALIZACIONES

GRUPO DE PAGO	Importe Calculado	Importe prereduc.	Criterios de subvencionabilidad y compromisos	Presentación tardía	Omisión declaración	Condicionalidad	IMPORTE (Euros) PROPUESTO
FRUTALES SECANO	1.161,21	1.161,21	0,00	0,00	0,00	0,00	1.161,21
TOTAL	1.161,21	1.161,21					1.161,21

RESUMEN DE PAGOS

PROPUESTO	IMPORTE (Euros)			
	PROPUESTO	FEADER (Eje 2)	MAPA	CAPADR
PROPUESTO	1.161,21	987,03	113,91	60,27

RECINTOS PROPUESTOS

REF.	REFERENCIA SIGPAC	CULTIVO	DESCRIPCIÓN CULTIVO	S/R	G.PAGO	PEND. MEDIA (%)	SUP. DEC. ADMISIBLE (ha)	SUP. COMPROM. (ha)	SUP. AJUSTADA COMPR.(1) (ha)	SUP. CONV. SIGPAC (ha)	SUP. CERTIE. (ha)	SUP. CAMPO (ha)	SUP. CAMPO DETER. CULT. DECLARADO (ha)	SUP. DEC. REDUCIDA (ha)	SUP. PROPUESTA (ha)
-1311358	29-040-007-80003-020	104024	ALMENDROS-MARCONA	S	432	29,20	0,84	0,84	0,84		0,84			0,84	0,84
-1311357	29-040-007-00068-047	104024	ALMENDROS-MARCONA	S	432	23,00	2,67	2,67	2,67		2,67			2,67	2,67
-1311356	29-040-007-00068-019	104024	ALMENDROS-MARCONA	S	432	20,90	0,41	0,41	0,41		0,41			0,41	0,41
-1311349	29-040-007-00028-049	104024	ALMENDROS-MARCONA	S	432	19,20	1,45	1,45	1,45		1,45			1,45	1,45

(1) Superficie declarada admisible ajustada con la superficie comprometida.

(2) Factor de penalización valorando el alcance para el tipo de compromiso.

Puede verificar la integridad de una copia de este documento mediante la lectura del código QR adjunto o mediante el acceso a la dirección <https://ws050.juntadeandalucia.es/verificarFirma> indicando el código de VERIFICACIÓN

FIRMADO POR

JUAN JOSE SOLER GARCIA

FECHA

03/07/2024

ROCIO GUIJARRO MILLAN

VERIFICACIÓN

Pk2jmWGPZXYL7RLHCHYYEGKUBFR96

PÁGINA

660/1071



**APELLIDOS Y NOMBRE / RAZÓN SOCIAL**

MARQUEZ MENA JUAN JOSE

NIF

****7732*

EXPEDIENTE

1224497

ANUALIDAD DE PAGO

1ª

IMPORTE POR ANUALIDAD

	2023	2024	2025	2026	2027
IMPORTE MÁXIMO SUBVENCIONABLE	2.740,00 €	2.740,00 €	2.740,00 €	2.740,00 €	2.740,00 €
IMPORTE MEDIO DE TRANSFERENCIA (€/ha)	107,28 €	107,28 €	107,28 €	107,28 €	107,28 €

RESUMEN DE UNIDADES

Cód	GRUPO DE PAGO	Sup. Dec. Admisible (ha)	Sup. Comprometida (ha)	Sup. ajustada compromiso (I) (ha)	% sobredec.	Sup. Propuesta (ha)	Importe Declarado	Importe Topado	Importe Propuesto	Importe tras sobredec.
426	HERBÁCEOS	9,30		9,30	0,00	9,30	1.405,88	1.405,88	1.405,88	1.405,88
428	PASTOS ASOCIADOS A GANADERÍA ECOLÓGICA	16,25		16,24	0,00	16,24	1.334,12	1.334,12	1.334,12	1.334,12
TOTAL		25,55	25,54	25,54		25,54	2.740,00	2.740,00	2.740,00	2.740,00

APLICACIÓN DE REDUCCIONES Y PENALIZACIONES

GRUPO DE PAGO	Importe Calculado	Importe prereduc.	Criterios de subvencionabilidad y compromisos	Presentación tardía	Omisión declaración	Condicionalidad	IMPORTE (Euros) PROPUESTO
HERBÁCEOS	1.405,88	1.405,88	0,00	0,00	0,00	0,00	1.405,88
PASTOS ASOCIADOS A GANADERÍA	1.334,12	1.334,12	0,00	0,00	0,00	0,00	1.334,12
TOTAL	2.740,00	2.740,00					2.740,00

RESUMEN DE PAGOS

	IMPORTE (Euros)			
	PROPUESTO	FEADER (Eje 2)	MAPA	CAPADR
PROPUESTO	2.740,00	2.329,00	268,80	142,20

RECINTOS PROPUESTOS

REE.	REFERENCIA SIGPAC	CULTIVO	DESCRIPCIÓN CULTIVO	S/R G.PAGO	PEND. MEDIA (%)	SUP. DEC. ADMISIBLE (ha)	SUP. COMPROM. (ha)	SUP. AJUSTADA COMPROM. (I) (ha)	SUP. CONV. SIGPAC (ha)	SUP. CERTIF. (ha)	SUP. CAMPO (ha)	SUP. CAMPO DETER. CULT. DECLARADO (ha)	SUP. DEC. REDUCIDA (ha)	SUP. PROPUESTA (ha)
-1063880	29-041-020-00041-010	12000	TRANQUILLÓN-SIN VARIEDAD	S 426	22,10	6,82	6,82	6,82		7,04			6,82	6,82
1700000005356977	29-041-020-00041-006	12000	TRANQUILLÓN-SIN VARIEDAD	R 426	8,80	2,48	2,48	2,48		2,62			2,48	2,48
1700000005356978	29-041-020-00041-027	62000	PASTOS PERMANENTES DE 5 O MAS AÑOS-SIN VARIEDAD	S 428	39,80	0,56	0,56	0,56		0,66			0,56	0,56
1700000005356979	29-041-020-00041-029	62000	PASTOS PERMANENTES DE 5 O MAS AÑOS-SIN VARIEDAD	S 428	40,10	0,19	0,19	0,19		0,43			0,19	0,19
1700000005356980	29-041-020-00041-028	62000	PASTOS PERMANENTES DE 5 O MAS AÑOS-SIN VARIEDAD	S 428	32,30	0,65	0,65	0,65		2,65			0,65	0,65
1700000005356983	29-041-020-00042-009	62000	PASTOS PERMANENTES DE 5 O MAS AÑOS-SIN VARIEDAD	S 428	17,40	1,35	1,35	1,35		1,35			1,35	1,35
1700000005356985	29-041-020-00041-030	62000	PASTOS PERMANENTES DE 5 O MAS AÑOS-SIN VARIEDAD	R 428	18,80	0,31	0,31	0,31		0,69			0,31	0,31
1700000005356989	29-041-020-00051-002	62000	PASTOS PERMANENTES DE 5 O MAS AÑOS-SIN VARIEDAD	S 428	20,90	5,38	5,38	5,38		15,36			5,38	5,38
1700000005356991	29-041-020-00042-007	62000	PASTOS PERMANENTES DE 5 O MAS AÑOS-SIN VARIEDAD	S 428	32,90	7,81	7,80	7,80		17,36			7,80	7,80

(1) Superficie declarada admisible ajustada con la superficie comprometida.

(2) Factor de penalización valorando el alcance para el tipo de compromiso.

Puede verificar la integridad de una copia de este documento mediante la lectura del código QR adjunto o mediante el acceso a la dirección <https://ws050.juntadeandalucia.es/verificarFirma> indicando el código de VERIFICACIÓN

FIRMADO POR	JUAN JOSE SOLER GARCIA	FECHA	03/07/2024	
	ROCIO GUIJARRO MILLAN			
VERIFICACIÓN	Pk2jmWGPZXRyL7RLHCHYYEGKUBFR96	PÁGINA	661/1071	

**INCIDENCIAS****INCIDENCIA DESCRIPCIÓN**

- 224 La superficie de cruce total de productos de la agrupación Pastos permanentes sobre un mismo recinto en una misma solicitud, no puede superar la superficie total admisible de pastos.
Ref:170000005356991 Recinto:29-041-020-00042-00007 Cultivo:62000 PASTOS PERMANENTES DE 5 O MAS AÑOS-SIN VARIEDAD Secano Superficie admisible de pastos del recinto según SIGPAC.:783 Suma de superficies de cruce netas declaradas para este recinto por el solicitante.:784 Exceso de superficie (Hectáreas):0,01
- 3790 Recinto declarado inactivo
Ref:-1524868 Recinto:29-041-020-00043-00030 Cultivo: -
- 100400 Recinto con cultivo, variedad, régimen de explotación o uso Siggac no compatible con la operación solicitada (Anexo IV.I Cultivos y variedades elegibles para las Intervenciones. Orden de 28 de marzo de 2023).
Ref:170000005356981 Recinto:29-041-020-00042-00005 Cultivo:343005 AGUACATE-HASS Secano Uso:FY
Ref:170000005356984 Recinto:29-041-020-00042-00006 Cultivo:343005 AGUACATE-HASS Secano Uso:FY
Ref:-16087 Recinto:29-041-020-00042-00018 Cultivo:343005 AGUACATE-HASS Secano Uso:FY
Ref:-545531 Recinto:29-041-020-00042-00019 Cultivo:343005 AGUACATE-HASS Secano Uso:FY
Ref:-882364 Recinto:29-041-020-00042-00020 Cultivo:343005 AGUACATE-HASS Secano Uso:FY
Ref:-1524697 Recinto:29-041-020-00042-00021 Cultivo:206004 NARANJO-NAVELINA Secano Uso:CI
Ref:-1524868 Recinto:29-041-020-00043-00030 Cultivo:343005 AGUACATE-HASS Secano Uso:FY
- 100407 Explotación solicitada no forma parte de ningún organismo de control autorizado para la producción ecológica en Andalucía o fecha de inscripción posterior al plazo establecido (Anexo I. Criterios de Subvencionabilidad. Orden 28 de marzo de 2023).
Explotación:ES290410000016 Especie:CAPRINA
- 100424 Solicita recinto que no está comprometido para la operación.
Ref:170000005356981 Recinto:29-041-020-00042-00005 Cultivo:343005 AGUACATE-HASS Secano
Ref:170000005356984 Recinto:29-041-020-00042-00006 Cultivo:343005 AGUACATE-HASS Secano
Ref:-16087 Recinto:29-041-020-00042-00018 Cultivo:343005 AGUACATE-HASS Secano
Ref:-545531 Recinto:29-041-020-00042-00019 Cultivo:343005 AGUACATE-HASS Secano
Ref:-882364 Recinto:29-041-020-00042-00020 Cultivo:343005 AGUACATE-HASS Secano
Ref:-1524697 Recinto:29-041-020-00042-00021 Cultivo:206004 NARANJO-NAVELINA Secano
Ref:-1524868 Recinto:29-041-020-00043-00030 Cultivo:343005 AGUACATE-HASS Secano

Datos considerados para el Cálculo de la Carga Ganadera mínima y máxima del expediente

Explotación	Especie	Inscrito en Sipea y Admisible	Ugm Calculada para CG Mínima	Ugm Calculada para CG Máxima
ES290410000016	CAPRINA	NO	0,00	0,23
ES290410000016	OVINA	SI	22,03	22,03
			22,03	22,26

Superficie determinada para Cálculo Carga Ganadera Mínima: 19,10 ha

Superficie determinada para Cálculo Carga Ganadera Máxima: 19,10 ha

Carga Ganadera Mínima Expediente: 1,15 ugm/ha

Carga Ganadera Máxima Expediente: 1,17 ugm/ha

Recintos Determinados para el Cálculo de Garga Ganadera Mínima

REF.	REFERENCIA SIGPAC	CULTIVO	DESCRIPCIÓN CULTIVO	S/R	SUP. PROPUESTA (ha)
6828072	29-041-020-00043-00019	62000	PASTOS PERMANENTES DE 5 O MAS AÑOS-SIN VARIEDAD	S	2,86
170000005356978	29-041-020-00041-00027	62000	PASTOS PERMANENTES DE 5 O MAS AÑOS-SIN VARIEDAD	S	0,56
170000005356979	29-041-020-00041-00029	62000	PASTOS PERMANENTES DE 5 O MAS AÑOS-SIN VARIEDAD	S	0,19
170000005356980	29-041-020-00041-00028	62000	PASTOS PERMANENTES DE 5 O MAS AÑOS-SIN VARIEDAD	S	0,65
170000005356983	29-041-020-00042-00009	62000	PASTOS PERMANENTES DE 5 O MAS AÑOS-SIN VARIEDAD	S	1,35
170000005356985	29-041-020-00041-00030	62000	PASTOS PERMANENTES DE 5 O MAS AÑOS-SIN VARIEDAD	R	0,31
170000005356989	29-041-020-00051-00002	62000	PASTOS PERMANENTES DE 5 O MAS AÑOS-SIN VARIEDAD	S	5,38
170000005356991	29-041-020-00042-00007	62000	PASTOS PERMANENTES DE 5 O MAS AÑOS-SIN VARIEDAD	S	7,80

(1) Superficie declarada admisible ajustada con la superficie comprometida.

(2) Factor de penalización valorando el alcance para el tipo de compromiso.

Puede verificar la integridad de una copia de este documento mediante la lectura del código QR adjunto o mediante el acceso a la dirección <https://ws050.juntadeandalucia.es/verificarFirma> indicando el código de VERIFICACIÓN

FIRMADO POR	JUAN JOSE SOLER GARCIA	FECHA	03/07/2024	
	ROCIO GUIJARRO MILLAN			
VERIFICACIÓN	Pk2jmWGPZXYL7RLHCHYYEGKUBFR96	PÁGINA	662/1071	

**Datos considerados para el Cálculo de la Carga Ganadera mínima y máxima del expediente****Recintos Determinados para el Cálculo de Garga Ganadera Máxima**

REF.	REFERENCIA SIGPAC	CULTIVO	DESCRIPCIÓN CULTIVO	S/R	SUP. PROPUESTA (ha)
6828072	29-041-020-00043-00019	62000	PASTOS PERMANENTES DE 5 O MAS AÑOS-SIN VARIEDAD	S	2,86
7514765	29-041-020-00041-00046	62000	PASTOS PERMANENTES DE 5 O MAS AÑOS-SIN VARIEDAD	S	0,00
7514836	29-041-020-00043-00001	62000	PASTOS PERMANENTES DE 5 O MAS AÑOS-SIN VARIEDAD	S	0,00
7514839	29-041-020-00043-00031	62000	PASTOS PERMANENTES DE 5 O MAS AÑOS-SIN VARIEDAD	S	0,00
170000005356978	29-041-020-00041-00027	62000	PASTOS PERMANENTES DE 5 O MAS AÑOS-SIN VARIEDAD	S	0,56
170000005356979	29-041-020-00041-00029	62000	PASTOS PERMANENTES DE 5 O MAS AÑOS-SIN VARIEDAD	S	0,19
170000005356980	29-041-020-00041-00028	62000	PASTOS PERMANENTES DE 5 O MAS AÑOS-SIN VARIEDAD	S	0,65
170000005356983	29-041-020-00042-00009	62000	PASTOS PERMANENTES DE 5 O MAS AÑOS-SIN VARIEDAD	S	1,35
170000005356985	29-041-020-00041-00030	62000	PASTOS PERMANENTES DE 5 O MAS AÑOS-SIN VARIEDAD	R	0,31
170000005356989	29-041-020-00051-00002	62000	PASTOS PERMANENTES DE 5 O MAS AÑOS-SIN VARIEDAD	S	5,38
170000005356991	29-041-020-00042-00007	62000	PASTOS PERMANENTES DE 5 O MAS AÑOS-SIN VARIEDAD	S	7,80

Incidencias de carga ganadera**INCIDENCIA DESCRIPCIÓN**

224	La superficie de cruce total de productos de la agrupación Pastos permanentes sobre un mismo recinto en una misma solicitud, no puede superar la superficie total admisible de pastos. Ref:6828072 Recinto:29-041-020-00043-00019 Cultivo:62000 PASTOS PERMANENTES DE 5 O MAS AÑOS-SIN VARIEDAD Secano Superficie admisible de pastos del recinto según SIGPAC.:287 Suma de superficies de cruce netas declaradas para este recinto por el solicitante.:326 Exceso de superficie (Hectáreas):0,39 Ref:170000005356991 Recinto:29-041-020-00042-00007 Cultivo:62000 PASTOS PERMANENTES DE 5 O MAS AÑOS-SIN VARIEDAD Secano Superficie admisible de pastos del recinto según SIGPAC.:783 Suma de superficies de cruce netas declaradas para este recinto por el solicitante.:784 Exceso de superficie (Hectáreas):0,01
238	Recinto cuyo CAP declarado es mayor al CAP prevalente y no presenta alegación al SIGPAC. Ref:7514765 Recinto:29-041-020-00041-00046 Cultivo:62000 PASTOS PERMANENTES DE 5 O MAS AÑOS-SIN VARIEDAD Secano CAP prevalente: CAP declarado:25 Exceso de superficie (Hectáreas):0,01 Ref:7514836 Recinto:29-041-020-00043-00001 Cultivo:62000 PASTOS PERMANENTES DE 5 O MAS AÑOS-SIN VARIEDAD Secano CAP prevalente: CAP declarado:85 Exceso de superficie (Hectáreas):0,02 Ref:7514839 Recinto:29-041-020-00043-00031 Cultivo:62000 PASTOS PERMANENTES DE 5 O MAS AÑOS-SIN VARIEDAD Secano CAP prevalente: CAP declarado:85 Exceso de superficie (Hectáreas):0,05
100407	Explotación solicitada no forma parte de ningún organismo de control autorizado para la producción ecológica en Andalucía o fecha de inscripción posterior al plazo establecido (Anexo I. Criterios de Subvencionabilidad. Orden 28 de marzo de 2023). Explotación:ES29041000016 Especie:CAPRINA

(1) Superficie declarada admisible ajustada con la superficie comprometida.
(2) Factor de penalización valorando el alcance para el tipo de compromiso.

Puede verificar la integridad de una copia de este documento mediante la lectura del código QR adjunto o mediante el acceso a la dirección <https://ws050.juntadeandalucia.es/verificarFirma> indicando el código de VERIFICACIÓN

FIRMADO POR	JUAN JOSE SOLER GARCIA	FECHA	03/07/2024	
	ROCIO GUIJARRO MILLAN			
VERIFICACIÓN	Pk2jmWGPZXYL7RLHCHYYEGKUBFR96	PÁGINA	663/1071	



APELLIDOS Y NOMBRE / RAZÓN SOCIAL

MARQUEZ RAMIREZ ANTONIA PASTORA

NIF

***0285*

EXPEDIENTE

1275930

ANUALIDAD DE PAGO

1ª

IMPORTE POR ANUALIDAD

	2023	2024	2025	2026	2027
IMPORTE MÁXIMO SUBVENCIONABLE	1.213,11 €	1.213,11 €	1.213,11 €	1.213,11 €	1.213,11 €
IMPORTE MEDIO DE TRANSFERENCIA (€/ha)	216,24 €	216,24 €	216,24 €	216,24 €	216,24 €

RESUMEN DE UNIDADES

Cód	GRUPO DE PAGO	Sup. Dec. Admisible (ha)	Sup. Comprometida (ha)	Sup. ajustada compromiso (1) (ha)	% sobredec.	Sup. Propuesta (ha)	Importe Declarado	Importe Topado	Importe Propuesto	Importe tras sobredec.
432	FRUTALES SECANO	5,61		5,61	0,00	5,61	1.213,11	1.213,11	1.213,11	1.213,11
TOTAL		5,61	5,61	5,61		5,61	1.213,11	1.213,11	1.213,11	1.213,11

APLICACIÓN DE REDUCCIONES Y PENALIZACIONES

GRUPO DE PAGO	Importe Calculado	Importe prereduc.	Criterios de subvencionabilidad y compromisos	Presentación tardía	Omisión declaración	Condicionalidad	IMPORTE (Euros) PROPUESTO
FRUTALES SECANO	1.213,11	1.213,11	0,00	0,00	0,00	0,00	1.213,11
TOTAL	1.213,11	1.213,11					1.213,11

RESUMEN DE PAGOS

	IMPORTE (Euros)		
	PROPUESTO	FEADER (Eje 2)	MAPA
PROPUESTO	1.213,11	1.031,14	119,01
			CAPADR 62,96

RECINTOS PROPUESTOS

REF.	REFERENCIA SIGPAC	CULTIVO	DESCRIPCIÓN CULTIVO	S/R	G.PAGO	PEND. MEDIA (%)	SUP. DEC. ADMISIBLE (ha)	SUP. COMPROM. (ha)	SUP. AJUSTADA COMPR.(1) (ha)	SUP. CONV. SIGPAC (ha)	SUP. CERTIE. (ha)	SUP. CAMPO (ha)	SUP. CAMPO DETER. CULT. DECLARADO (ha)	SUP. DEC. REDUCIDA (ha)	SUP. PROPUESTA (ha)
1700000006116273	29-052-002-00097-001	117000	CASTAÑOS-SIN VARIEDAD	S	432	53,40	3,80	3,80	3,80		3,80			3,80	3,80
1700000006116274	29-052-002-00102-001	117000	CASTAÑOS-SIN VARIEDAD	S	432	37,10	1,81	1,81	1,81		1,81			1,81	1,81

(1) Superficie declarada admisible ajustada con la superficie comprometida.
(2) Factor de penalización valorando el alcance para el tipo de compromiso.

Puede verificar la integridad de una copia de este documento mediante la lectura del código QR adjunto o mediante el acceso a la dirección <https://ws050.juntadeandalucia.es/verificarFirma> indicando el código de VERIFICACIÓN

FIRMADO POR	JUAN JOSE SOLER GARCIA	FECHA	03/07/2024	
	ROCIO GUIJARRO MILLAN			
VERIFICACIÓN	Pk2jmWGPZXYL7RLHCHYYEGKUBFR96	PÁGINA	664/1071	

**APELLIDOS Y NOMBRE / RAZÓN SOCIAL**

MÁRQUEZ ROJAS JOSEFA

NIF

****1749*

EXPEDIENTE

1112553

ANUALIDAD DE PAGO

1ª

IMPORTES POR ANUALIDAD

	2023	2024	2025	2026	2027
IMPORTE MÁXIMO SUBVENCIONABLE	1.345,01 €	1.345,01 €	1.345,01 €	1.345,01 €	1.345,01 €
IMPORTE MEDIO DE TRANSFERENCIA (€/ha)	216,24 €	216,24 €	216,24 €	216,24 €	216,24 €

RESUMEN DE UNIDADES

Cód	GRUPO DE PAGO	Sup. Dec. Admisible (ha)	Sup. Comprometida (ha)	Sup. ajustada compromiso (1) (ha)	% sobredec.	Sup. Propuesta (ha)	Importe Declarado	Importe Topado	Importe Propuesto	Importe tras sobredec.
432	FRUTALES SECANO	6,22		6,22	0,00	6,22	1.345,01	1.345,01	1.345,01	1.345,01
TOTAL		6,22	6,22	6,22		6,22	1.345,01	1.345,01	1.345,01	1.345,01

APLICACIÓN DE REDUCCIONES Y PENALIZACIONES

GRUPO DE PAGO	Importe Calculado	Importe prereduc.	Criterios de subvencionabilidad y compromisos	Presentación tardía	Omisión declaración	Condicionalidad	IMPORTE (Euros) PROPUESTO
FRUTALES SECANO	1.345,01	1.345,01	0,00	0,00	0,00	0,00	1.345,01
TOTAL	1.345,01	1.345,01					1.345,01

RESUMEN DE PAGOS

	IMPORTE (Euros)			
	PROPUESTO	FEADER (Eje 2)	MAPA	CAPADR
PROPUESTO	1.345,01	1.143,26	131,95	69,80

RECINTOS PROPUESTOS

REF.	REFERENCIA SIGPAC	CULTIVO	DESCRIPCIÓN CULTIVO	S/R	G.PAGO	PEND. MEDIA (%)	SUP. DEC. ADMISIBLE (ha)	SUP. COMPROM. (ha)	SUP. AJUSTADA COMPROM. (1) (ha)	SUP. CONV. SIGPAC (ha)	SUP. CERTIE. (ha)	SUP. CAMPO (ha)	SUP. CAMPO DETER. CULT. DECLARADO (ha)	SUP. DEC. REDUCIDA (ha)	SUP. PROPUESTA (ha)
1700000006275915	29-064-002-00040-001	110465	CEREZOS-AMBRUNES	S	432	48,10	1,00	1,00	1,00		1,00			1,00	1,00
1700000006275916	29-064-002-00040-001	117000	CASTAÑOS-SIN VARIEDAD	S	432	48,10	5,22	5,22	5,22		5,22			5,22	5,22

(1) Superficie declarada admisible ajustada con la superficie comprometida.

(2) Factor de penalización valorando el alcance para el tipo de compromiso.

Puede verificar la integridad de una copia de este documento mediante la lectura del código QR adjunto o mediante el acceso a la dirección <https://ws050.juntadeandalucia.es/verificarFirma> indicando el código de VERIFICACIÓN

FIRMADO POR	JUAN JOSE SOLER GARCIA	FECHA	03/07/2024	
	ROCIO GUIJARRO MILLAN			
VERIFICACIÓN	Pk2jmWGPZXYL7RLHCHYYEGKUBFR96	PÁGINA	665/1071	

**APELLIDOS Y NOMBRE / RAZÓN SOCIAL**

MARQUEZ ROJAS MARIA DEL PILAR

NIF

****0491*

EXPEDIENTE

1112541

ANUALIDAD DE PAGO

1ª

IMPORTE POR ANUALIDAD

	2023	2024	2025	2026	2027
IMPORTE MÁXIMO SUBVENCIONABLE	919,02 €	919,02 €	919,02 €	919,02 €	919,02 €
IMPORTE MEDIO DE TRANSFERENCIA (€/ha)	216,24 €	216,24 €	216,24 €	216,24 €	216,24 €

RESUMEN DE UNIDADES

Cód	GRUPO DE PAGO	Sup. Dec. Admisible (ha)	Sup. Comprometida (ha)	Sup. ajustada compromiso (1) (ha)	% sobredec.	Sup. Propuesta (ha)	Importe Declarado	Importe Topado	Importe Propuesto	Importe tras sobredec.
432	FRUTALES SECANO	4,25		4,25	0,00	4,25	919,02	919,02	919,02	919,02
TOTAL		4,25	4,25	4,25		4,25	919,02	919,02	919,02	919,02

APLICACIÓN DE REDUCCIONES Y PENALIZACIONES

GRUPO DE PAGO	Importe Calculado	Importe prereduc.	Criterios de subvencionabilidad y compromisos	Presentación tardía	Omisión declaración	Condicionalidad	IMPORTE (Euros) PROPUESTO
FRUTALES SECANO	919,02	919,02	0,00	0,00	0,00	0,00	919,02
TOTAL	919,02	919,02					919,02

RESUMEN DE PAGOS

PROPUESTO	IMPORTE (Euros)			
	PROPUESTO	FEADER (Eje 2)	MAPA	CAPADR
PROPUESTO	919,02	781,17	90,16	47,69

RECINTOS PROPUESTOS

REF.	REFERENCIA SIGPAC	CULTIVO	DESCRIPCIÓN CULTIVO	S/R	G.PAGO	PEND. MEDIA (%)	SUP. DEC. ADMISIBLE (ha)	SUP. COMPROM. (ha)	SUP. AJUSTADA COMPR.(1) (ha)	SUP. CONV. SIGPAC (ha)	SUP. CERTIE. (ha)	SUP. CAMPO (ha)	SUP. CAMPO DETER. CULT. DECLARADO (ha)	SUP. DEC. REDUCIDA (ha)	SUP. PROPUESTA (ha)
170000005627846	29-052-002-00105-004	117000	CASTAÑOS-SIN VARIEDAD	S	432	57,10	4,25	4,25	4,25		4,25			4,25	4,25

(1) Superficie declarada admisible ajustada con la superficie comprometida.

(2) Factor de penalización valorando el alcance para el tipo de compromiso.

Puede verificar la integridad de una copia de este documento mediante la lectura del código QR adjunto o mediante el acceso a la dirección <https://ws050.juntadeandalucia.es/verificarFirma> indicando el código de VERIFICACIÓN

FIRMADO POR	JUAN JOSE SOLER GARCIA	FECHA	03/07/2024	
	ROCIO GUIJARRO MILLAN			
VERIFICACIÓN	Pk2jmWGPZXYL7RLHCHYYEGKUBFR96	PÁGINA	666/1071	

**APELLIDOS Y NOMBRE / RAZÓN SOCIAL**

MARTIN AGUILAR SALVADOR

NIF

****4211*

EXPEDIENTE

1016245

ANUALIDAD DE PAGO

1ª

IMPORTE POR ANUALIDAD

	2023	2024	2025	2026	2027
IMPORTE MÁXIMO SUBVENCIONABLE	4.098,14 €	4.098,14 €	4.098,14 €	4.098,14 €	4.098,14 €
IMPORTE MEDIO DE TRANSFERENCIA (€/ha)	218,45 €	218,45 €	218,45 €	218,45 €	218,45 €

RESUMEN DE UNIDADES

Cód	GRUPO DE PAGO	Sup. Dec. Admisible (ha)	Sup. Comprometida (ha)	Sup. ajustada compromiso (1) (ha)	% sobredec.	Sup. Propuesta (ha)	Importe Declarado	Importe Topado	Importe Propuesto	Importe tras sobredec.
429	OLIVAR	1,34		1,31	0,00	1,31	324,75	324,75	324,75	324,75
432	FRUTALES SECANO	17,55		17,45	0,00	17,45	3.773,39	3.773,39	3.773,39	3.773,39
TOTAL		18,89	18,76	18,76		18,76	4.098,14	4.098,14	4.098,14	4.098,14

APLICACIÓN DE REDUCCIONES Y PENALIZACIONES

GRUPO DE PAGO	Importe Calculado	Importe prereduc.	Criterios de			Omisión declaración	Condicionalidad	PROPUESTO	Importe (Euros)
			subvencionabilidad y compromisos	Presentación tardía					
FRUTALES SECANO	3.773,39	3.773,39	0,00	0,00		0,00	0,00	3.773,39	
OLIVAR	324,75	324,75	0,00	0,00		0,00	0,00	324,75	
TOTAL	4.098,14	4.098,14						4.098,14	

RESUMEN DE PAGOS

PROPUESTO	IMPORTE (Euros)			
	PROPUESTO	FEADER (Eje 2)	MAPA	CAPADR
PROPUESTO	4.098,14	3.483,42	402,03	212,69

RECINTOS PROPUESTOS

REF.	REFERENCIA SIGPAC	CULTIVO	DESCRIPCIÓN CULTIVO	S/R	G.PAGO	PEND. MEDIA (%)	SUP. DEC. ADMISIBLE (ha)	SUP. COMPROM. (ha)	SUP. AJUSTADA COMPR.(1) (ha)	SUP. CONV. SIGPAC (ha)	SUP. CERTIF. (ha)	SUP. CAMPO (ha)	SUP. CAMPO DETER. CULT. DECLARADO (ha)	SUP. DEC. REDUCIDA (ha)	SUP. PROPUESTA (ha)
170000002645381	29-012-007-00067-008	101021	OLIVAR-ALOREÑA	S	429	59,30	0,03	0,03	0,03		0,03			0,03	0,03
170000002645382	29-012-007-00152-037	101021	OLIVAR-ALOREÑA	S	429	42,70	0,24	0,24	0,24		0,24			0,24	0,24
170000002645383	29-012-007-00152-041	101021	OLIVAR-ALOREÑA	S	429	26,90	0,38	0,35	0,35		0,38			0,35	0,35
170000002645384	29-012-007-00152-042	101021	OLIVAR-ALOREÑA	S	429	33,50	0,34	0,34	0,34		0,34			0,34	0,34
170000002645385	29-012-008-00852-001	101021	OLIVAR-ALOREÑA	S	429	44,50	0,35	0,35	0,35		0,35			0,35	0,35
170000002645386	29-011-030-00089-003	104007	ALMENDROS-COMUNA	S	432	43,30	2,96	2,96	2,96		2,96			2,96	2,96
170000002645387	29-012-007-00067-001	104007	ALMENDROS-COMUNA	S	432	58,50	2,36	2,36	2,36		2,36			2,36	2,36
170000002645388	29-012-007-00152-002	104007	ALMENDROS-COMUNA	S	432	44,40	4,70	4,70	4,70		4,70			4,70	4,70
170000002645389	29-012-007-00152-043	104007	ALMENDROS-COMUNA	S	432	55,00	7,16	7,06	7,06		7,16			7,06	7,06
170000002645390	29-011-030-00093-004	104007	ALMENDROS-COMUNA	S	432	25,10	0,37	0,37	0,37		0,37			0,37	0,37

INCIDENCIAS**INCIDENCIA DESCRIPCIÓN**

- 4272 Verifica que las líneas de declaración de las Solicitudes Únicas no tienen solapes con la capa de Retroactividad Gráfica (ambas de la misma campaña) a nivel de expediente/línea de declaración gráfica de la solicitud.
 Ref:170000002645383 Recinto:29-012-007-00152-00041 Cultivo: - Agregado de la referencia del recinto.:0 Zona de la referencia del recinto.:0 Superficie solapada.:0,03 Id. Incid.:95938172
 Ref:170000002645389 Recinto:29-012-007-00152-00043 Cultivo: - Agregado de la referencia del recinto.:0 Zona de la referencia del recinto.:0 Superficie solapada.:0,02 Id. Incid.:95938174
 Ref:170000002645389 Recinto:29-012-007-00152-00043 Cultivo: - Agregado de la referencia del recinto.:0 Zona de la referencia del recinto.:0 Superficie solapada.:0,02 Id. Incid.:95938175
 Ref:170000002645389 Recinto:29-012-007-00152-00043 Cultivo: - Agregado de la referencia del recinto.:0 Zona de la referencia del recinto.:0 Superficie solapada.:0,06 Id. Incid.:95938173

(1) Superficie declarada admisible ajustada con la superficie comprometida.

(2) Factor de penalización valorando el alcance para el tipo de compromiso.

Puede verificar la integridad de una copia de este documento mediante la lectura del código QR adjunto o mediante el acceso a la dirección <https://ws050.juntadeandalucia.es/verificarFirma> indicando el código de VERIFICACIÓN

FIRMADO POR	JUAN JOSE SOLER GARCIA	FECHA	03/07/2024	
	ROCIO GUIJARRO MILLAN			
VERIFICACIÓN	Pk2jmWGPZXYRL7RLHCHYYEGKUBFR96	PÁGINA	667/1071	

**APELLIDOS Y NOMBRE / RAZÓN SOCIAL**

MARTIN DE FUENTES JOSE LAIZ

NIF

****6396*

EXPEDIENTE

1080185

ANUALIDAD DE PAGO

1ª

IMPORTE POR ANUALIDAD

	2023	2024	2025	2026	2027
IMPORTE MÁXIMO SUBVENCIONABLE	2.719,64 €	2.719,64 €	2.719,64 €	2.719,64 €	2.719,64 €
IMPORTE MEDIO DE TRANSFERENCIA (€/ha)	325,32 €	325,32 €	325,32 €	325,32 €	325,32 €

RESUMEN DE UNIDADES

Cód	GRUPO DE PAGO	Sup. Dec. Admisible (ha)	Sup. Comprometida (ha)	Sup. ajustada compromiso (1) (ha)	% sobredec.	Sup. Propuesta (ha)	Importe Declarado	Importe Topado	Importe Propuesto	Importe tras sobredec.
429	OLIVAR	2,00		2,00	0,00	2,00	495,80	495,80	495,80	495,80
433	FRUTALES REGADÍO	6,36		6,36	0,00	6,36	2.223,84	2.223,84	2.223,84	2.223,84
TOTAL		8,36	8,36	8,36		8,36	2.719,64	2.719,64	2.719,64	2.719,64

APLICACIÓN DE REDUCCIONES Y PENALIZACIONES

GRUPO DE PAGO	Importe Calculado	Importe prereduc.	Criterios de subvencionabilidad y compromisos	Presentación tardía	Omisión declaración	Condicionalidad	PROPUUESTO (Euros)
FRUTALES REGADÍO	2.223,84	2.223,84	0,00	0,00	0,00	0,00	2.223,84
OLIVAR	495,80	495,80	0,00	0,00	0,00	0,00	495,80
TOTAL	2.719,64	2.719,64					2.719,64

RESUMEN DE PAGOS

	IMPORTE (Euros)			
	PROPUESTO	FEADER (Eje 2)	MAPA	CAPADR
PROPUESTO	2.719,64	2.311,69	266,80	141,15

RECINTOS PROPUESTOS

REF.	REFERENCIA SIGPAC	CULTIVO DESCRIPCIÓN CULTIVO	S/R G.PAGO	PEND. MEDIA (%)	SUP. DEC. ADMISIBLE (ha)	SUP. COMPROM. (ha)	SUP. AJUSTADA COMPR.(1) (ha)	SUP. CONV. SIGPAC (ha)	SUP. CERTIF. (ha)	SUP. CAMPO (ha)	SUP. CAMPO DETER. CULT. DECLARADO (ha)	SUP. DEC. REDUCIDA (ha)	SUP. PROPUESTA (ha)
1700000007106280	29-042-012-00824-003	101021 OLIVAR-ALOREÑA	S	429	29,20	0,15	0,15	0,15	0,15			0,15	0,15
1700000007106292	29-042-012-00823-001	101021 OLIVAR-ALOREÑA	S	429	22,40	0,09	0,09	0,09	0,09			0,09	0,09
1700000007106297	29-042-042-00373-001	101021 OLIVAR-ALOREÑA	S	429	44,20	1,76	1,76	1,76	1,76			1,76	1,76
-1538470	29-058-003-00106-019	207202 LIMONERO-FINO 95	R	433	14,00	0,45	0,45	0,45	0,45			0,45	0,45
-1348380	29-058-003-00106-014	343005 AGUACATE-HASS	R	433	9,00	0,21	0,21	0,21	0,21			0,21	0,21
-1063907	29-058-003-00062-013	343003 AGUACATE-FUERTE	R	433	12,00	0,18	0,18	0,18	0,18			0,18	0,18
-1063906	29-058-003-00062-012	343005 AGUACATE-HASS	R	433	23,80	0,02	0,02	0,02	0,02			0,02	0,02
-59270	29-058-003-00106-017	343005 AGUACATE-HASS	R	433	33,80	0,01	0,01	0,01	0,01			0,01	0,01
-59269	29-058-003-00106-016	343005 AGUACATE-HASS	R	433	34,80	0,16	0,16	0,16	0,16			0,16	0,16
-59268	29-058-003-00106-015	343005 AGUACATE-HASS	R	433	47,80	0,01	0,01	0,01	0,01			0,01	0,01
-59266	29-058-003-00106-013	343005 AGUACATE-HASS	R	433	43,10	0,44	0,44	0,44	0,44			0,44	0,44
-59265	29-058-003-00068-005	206316 NARANJO-WASHINGTON	R	433	4,50	0,02	0,02	0,02	0,02			0,02	0,02
-59264	29-058-003-00062-011	112004 NOGALES-COMUN	R	433	11,20	0,14	0,14	0,14	0,14			0,14	0,14
-59263	29-058-003-00062-009	207002 LIMONERO-FINO	R	433	25,70	0,02	0,02	0,02	0,02			0,02	0,02
-59262	29-058-003-00062-009	206003 NARANJO-NAVELATE	R	433	25,70	0,12	0,12	0,12	0,12			0,12	0,12
-59261	29-058-003-00062-002	343005 AGUACATE-FUERTE	R	433	42,70	0,90	0,90	0,90	0,90			0,90	0,90
1700000007106271	29-058-003-00070-004	343005 AGUACATE-HASS	R	433	9,40	0,05	0,05	0,05	0,05			0,05	0,05
1700000007106272	29-058-003-00071-002	343005 AGUACATE-HASS	R	433	11,30	0,16	0,16	0,16	0,16			0,16	0,16
1700000007106273	29-058-003-00089-001	343005 AGUACATE-HASS	R	433	16,20	0,14	0,14	0,14	0,14			0,14	0,14
1700000007106274	29-058-003-00090-001	343005 AGUACATE-HASS	R	433	12,80	0,22	0,22	0,22	0,22			0,22	0,22
1700000007106275	29-058-003-00091-002	343005 AGUACATE-HASS	R	433	14,50	0,08	0,08	0,08	0,08			0,08	0,08
1700000007106276	29-058-003-00092-003	343005 AGUACATE-HASS	R	433	4,40	0,13	0,13	0,13	0,13			0,13	0,13
1700000007106278	29-058-003-00070-001	343005 AGUACATE-HASS	R	433	25,00	0,14	0,14	0,14	0,14			0,14	0,14
1700000007106279	29-058-003-00091-001	343005 AGUACATE-HASS	R	433	25,50	0,35	0,35	0,35	0,35			0,35	0,35
1700000007106281	29-058-003-00068-004	343005 AGUACATE-HASS	R	433	14,40	0,23	0,23	0,23	0,23			0,23	0,23
1700000007106282	29-058-003-00106-002	343005 AGUACATE-HASS	R	433	44,10	1,34	1,34	1,34	1,34			1,34	1,34
1700000007106284	29-058-003-00106-010	207002 LIMONERO-FINO	R	433	15,90	0,20	0,20	0,20	0,20			0,20	0,20
1700000007106285	29-058-003-00068-003	206003 NARANJO-NAVELATE	R	433	23,00	0,02	0,02	0,02	0,02			0,02	0,02
1700000007106290	29-058-003-00066-003	343005 AGUACATE-HASS	R	433	12,60	0,14	0,14	0,14	0,14			0,14	0,14
1700000007106291	29-058-003-00067-001	343005 AGUACATE-HASS	R	433	13,40	0,10	0,10	0,10	0,10			0,10	0,10
1700000007106294	29-058-003-00062-008	207002 LIMONERO-FINO	R	433	13,50	0,11	0,11	0,11	0,11			0,11	0,11
1700000007106295	29-058-003-00067-004	207002 LIMONERO-FINO	R	433	11,00	0,10	0,10	0,10	0,10			0,10	0,10
1700000007106296	29-058-002-00488-001	343005 AGUACATE-HASS	R	433	12,50	0,17	0,17	0,17	0,17			0,17	0,17

(1) Superficie declarada admisible ajustada con la superficie comprometida.
(2) Factor de penalización valorando el alcance para el tipo de compromiso.Puede verificar la integridad de una copia de este documento mediante la lectura del código QR adjunto o mediante el acceso a la dirección <https://ws050.juntadeandalucia.es/verificarFirma> indicando el código de VERIFICACIÓN

FIRMADO POR	JUAN JOSE SOLER GARCIA	FECHA	03/07/2024	
	ROCIO GUIJARRO MILLAN			
VERIFICACIÓN	Pk2jmWGPZXYL7RLHCHYYEGKUBFR96	PÁGINA	668/1071	



INCIDENCIAS

INCIDENCIA DESCRIPCIÓN

- 100400 Recinto con cultivo, variedad, régimen de explotación o uso Siggac no compatible con la operación solicitada (Anexo IV.I Cultivos y variedades elegibles para las Intervenciones. Orden de 28 de marzo de 2023).
Ref:-1063908 Recinto:29-058-003-00106-00018 Cultivo:343005 AGUACATE-HASS Secano Uso:FY
Ref:-486175 Recinto:29-058-003-00121-00001 Cultivo:343005 AGUACATE-HASS Secano Uso:FY
Ref:-486176 Recinto:29-058-003-00169-00001 Cultivo:343005 AGUACATE-HASS Secano Uso:FY
Ref:-1099119 Recinto:29-058-003-00170-00003 Cultivo:343005 AGUACATE-HASS Secano Uso:FY
- 100424 Solicita recinto que no está comprometido para la operación.
Ref:-1063908 Recinto:29-058-003-00106-00018 Cultivo:343005 AGUACATE-HASS Secano
Ref:-486175 Recinto:29-058-003-00121-00001 Cultivo:343005 AGUACATE-HASS Secano
Ref:-486176 Recinto:29-058-003-00169-00001 Cultivo:343005 AGUACATE-HASS Secano
Ref:-1099119 Recinto:29-058-003-00170-00003 Cultivo:343005 AGUACATE-HASS Secano

(1) Superficie declarada admisible ajustada con la superficie comprometida.
(2) Factor de penalización valorando el alcance para el tipo de compromiso.

Puede verificar la integridad de una copia de este documento mediante la lectura del código QR adjunto o mediante el acceso a la dirección <https://ws050.juntadeandalucia.es/verificarFirma> indicando el código de VERIFICACIÓN

FIRMADO POR	JUAN JOSE SOLER GARCIA	FECHA	03/07/2024	
	ROCIO GUIJARRO MILLAN			
VERIFICACIÓN	Pk2jmWGPZXYL7RLHCHYYEGKUBFR96	PÁGINA	669/1071	



<u>APELLIDOS Y NOMBRE / RAZÓN SOCIAL</u>	<u>NIF</u>	<u>EXPEDIENTE</u>	<u>ANUALIDAD DE PAGO</u>
MARTIN DIAZ ANA	***6340*	1148111	

RESUMEN DE PAGOS

	<u>IMPORTE (Euros)</u>			
	<u>PROPUESTO</u>	<u>FEADER (Eje 2)</u>	<u>MAPA</u>	<u>CAPADR</u>
PROPUESTO	0,00	0,00	0,00	0,00

INCIDENCIAS

INCIDENCIA DESCRIPCIÓN

- 100424 Solicita recinto que no está comprometido para la operación.
 Ref:1700000005066285 Recinto:29-037-001-00022-00001 Cultivo:117000 CASTAÑOS-SIN VARIEDAD Secano
 Ref:1700000005066290 Recinto:29-037-001-00057-00002 Cultivo:117000 CASTAÑOS-SIN VARIEDAD Secano
 Ref:1700000005066291 Recinto:29-037-001-00069-00001 Cultivo:117000 CASTAÑOS-SIN VARIEDAD Secano
 Ref:-96907 Recinto:29-037-004-00035-00003 Cultivo:117000 CASTAÑOS-SIN VARIEDAD Secano
 Ref:-96909 Recinto:29-037-004-00035-00006 Cultivo:117000 CASTAÑOS-SIN VARIEDAD Secano
 Ref:1700000005066289 Recinto:29-037-004-00056-00001 Cultivo:117000 CASTAÑOS-SIN VARIEDAD Secano
- 101008 Expediente sin compromisos vigentes.
 Operación:6503.2

(1) Superficie declarada admisible ajustada con la superficie comprometida.
 (2) Factor de penalización valorando el alcance para el tipo de compromiso.

Puede verificar la integridad de una copia de este documento mediante la lectura del código QR adjunto o mediante el acceso a la dirección https://ws050.juntadeandalucia.es/verificarFirma indicando el código de VERIFICACIÓN				
FIRMADO POR	JUAN JOSE SOLER GARCIA	FECHA	03/07/2024	
	ROCIO GUIJARRO MILLAN			
VERIFICACIÓN	Pk2jmWGPZXYL7RLHCHYYEGKUBFR96	PÁGINA	670/1071	

**APELLIDOS Y NOMBRE / RAZÓN SOCIAL**

MARTIN GARCIA FRANCISCO

NIF

****5737*

EXPEDIENTE

1265416

ANUALIDAD DE PAGO

1ª

IMPORTE POR ANUALIDAD

	2023	2024	2025	2026	2027
IMPORTE MÁXIMO SUBVENCIONABLE	912,61 €	912,61 €	912,61 €	912,61 €	912,61 €
IMPORTE MEDIO DE TRANSFERENCIA (€/ha)	349,66 €	349,66 €	349,66 €	349,66 €	349,66 €

RESUMEN DE UNIDADES

Cód	GRUPO DE PAGO	Sup. Dec. Admisible (ha)	Sup. Comprometida (ha)	Sup. ajustada compromiso (1) (ha)	% sobredec.	Sup. Propuesta (ha)	Importe Declarado	Importe Topado	Importe Propuesto	Importe tras sobredec.
433	FRUTALES REGADÍO	2,61		2,61	0,00	2,61	912,61	912,61	912,61	912,61
TOTAL		2,61	2,61	2,61		2,61	912,61	912,61	912,61	912,61

APLICACIÓN DE REDUCCIONES Y PENALIZACIONES

GRUPO DE PAGO	Importe Calculado	Importe prereduc.	Criterios de subvencionabilidad y compromisos	Presentación tardía	Omisión declaración	Condicionalidad	IMPORTE (Euros) PROPUESTO
FRUTALES REGADÍO	912,61	912,61	0,00	0,00	0,00	0,00	912,61
TOTAL	912,61	912,61					912,61

RESUMEN DE PAGOS

	IMPORTE (Euros)			
	PROPUESTO	FEADER (Eje 2)	MAPA	CAPADR
PROPUESTO	912,61	775,72	89,53	47,36

RECINTOS PROPUESTOS

REF.	REFERENCIA SIGPAC	CULTIVO	DESCRIPCIÓN CULTIVO	S/R	G.PAGO	PEND. MEDIA (%)	SUP. DEC. ADMISIBLE (ha)	SUP. COMPROM. (ha)	SUP. AJUSTADA COMPR.(1) (ha)	SUP. CONV. SIGPAC (ha)	SUP. CERTIF. (ha)	SUP. CAMPO (ha)	SUP. CAMPO DETER. CULT. DECLARADO (ha)	SUP. DEC. REDUCIDA (ha)	SUP. PROPUESTA (ha)
5323503	29-053-003-00426-012	343005	AGUACATE-HASS	R	433	47,30	0,03	0,03	0,03		0,03			0,03	0,03
5323504	29-091-003-00571-002	343005	AGUACATE-HASS	R	433	29,90	0,97	0,97	0,97		0,97			0,97	0,97
5323509	29-053-003-00426-014	343005	AGUACATE-HASS	R	433	25,50	0,07	0,07	0,07		0,07			0,07	0,07
5323519	29-053-003-00426-018	343005	AGUACATE-HASS	R	433	20,50	0,73	0,73	0,73		0,73			0,73	0,73
5327109	29-091-003-00571-001	343005	AGUACATE-HASS	R	433	25,50	0,23	0,23	0,23		0,23			0,23	0,23
5327135	29-053-003-00426-005	343005	AGUACATE-HASS	R	433	33,00	0,58	0,58	0,58		0,58			0,58	0,58

(1) Superficie declarada admisible ajustada con la superficie comprometida.

(2) Factor de penalización valorando el alcance para el tipo de compromiso.

Puede verificar la integridad de una copia de este documento mediante la lectura del código QR adjunto o mediante el acceso a la dirección <https://ws050.juntadeandalucia.es/verificarFirma> indicando el código de VERIFICACIÓN

FIRMADO POR

JUAN JOSE SOLER GARCIA

FECHA

03/07/2024

ROCIO GUIJARRO MILLAN

VERIFICACIÓN

Pk2jmWGPZXYL7RLHCHYYEGKUBFR96

PÁGINA

671/1071



**APELLIDOS Y NOMBRE / RAZÓN SOCIAL**

MARTIN MARTIN ALONSO

NIF

***9433*

EXPEDIENTE

1068345

ANUALIDAD DE PAGO

1ª

IMPORTE POR ANUALIDAD

	2023	2024	2025	2026	2027
IMPORTE MÁXIMO SUBVENCIONABLE	651,98 €	651,98 €	651,98 €	651,98 €	651,98 €
IMPORTE MEDIO DE TRANSFERENCIA (€/ha)	247,90 €	247,90 €	247,90 €	247,90 €	247,90 €

RESUMEN DE UNIDADES

Cód	GRUPO DE PAGO	Sup. Dec. Admisible (ha)	Sup. Comprometida (ha)	Sup. ajustada compromiso (I) (ha)	% sobredec.	Sup. Propuesta (ha)	Importe Declarado	Importe Topado	Importe Propuesto	Importe tras sobredec.
429	OLIVAR	2,63		2,63	0,00	2,63	651,98	651,98	651,98	651,98
TOTAL		2,63	2,63	2,63		2,63	651,98	651,98	651,98	651,98

APLICACIÓN DE REDUCCIONES Y PENALIZACIONES

GRUPO DE PAGO	Importe Calculado	Importe prereduc.	Criterios de subvencionabilidad y compromisos	Presentación tardía	Omisión declaración	Condicionalidad	IMPORTE (Euros) PROPUESTO
OLIVAR	651,98	651,98	0,00	0,00	0,00	0,00	651,98
TOTAL	651,98	651,98					651,98

RESUMEN DE PAGOS

	IMPORTE (Euros)			
	PROPUESTO	FEADER (Eje 2)	MAPA	CAPADR
PROPUESTO	651,98	554,18	63,96	33,84

RECINTOS PROPUESTOS

REF.	REFERENCIA SIGPAC	CULTIVO	DESCRIPCIÓN CULTIVO	S/R	G.PAGO	PEND. MEDIA (%)	SUP. DEC. ADMISIBLE (ha)	SUP. COMPROM. (ha)	SUP. AJUSTADA COMPROM. (I) (ha)	SUP. CONV. SIGPAC (ha)	SUP. CERTIE (ha)	SUP. CAMPO (ha)	SUP. CAMPO DETER. CULT. DECLARADO (ha)	SUP. DEC. REDUCIDA (ha)	SUP. PROPUESTA (ha)
5203367	29-018-015-00040-009	101138	OLIVAR-HOJIBLANCA	R	429	58,10	0,13	0,13	0,13		0,13			0,13	0,13
1700000005552154	29-018-009-00008-002	101138	OLIVAR-HOJIBLANCA	S	429	23,50	0,57	0,57	0,57		0,57			0,57	0,57
1700000005552156	29-018-010-00111-005	101138	OLIVAR-HOJIBLANCA	S	429	41,70	0,02	0,02	0,02		0,02			0,02	0,02
1700000005552157	29-018-010-00111-004	101138	OLIVAR-HOJIBLANCA	S	429	56,80	0,03	0,03	0,03		0,03			0,03	0,03
1700000005552158	29-018-010-00111-001	101138	OLIVAR-HOJIBLANCA	S	429	33,90	0,02	0,02	0,02		0,02			0,02	0,02
1700000005552159	29-018-009-00008-003	101021	OLIVAR-ALOREÑA	S	429	34,70	0,25	0,25	0,25		0,25			0,25	0,25
1700000005552160	29-018-015-00040-007	101138	OLIVAR-HOJIBLANCA	R	429	66,50	0,15	0,15	0,15		0,15			0,15	0,15
1700000005552161	29-018-010-00237-005	101138	OLIVAR-HOJIBLANCA	S	429	26,90	0,53	0,53	0,53		0,53			0,53	0,53
1700000005552163	29-018-010-00237-003	101138	OLIVAR-HOJIBLANCA	S	429	56,50	0,03	0,03	0,03		0,03			0,03	0,03
1700000005552164	29-018-010-00197-005	101138	OLIVAR-HOJIBLANCA	S	429	28,20	0,82	0,82	0,82		0,82			0,82	0,82
1700000005552165	29-018-010-00197-004	101021	OLIVAR-ALOREÑA	S	429	76,10	0,08	0,08	0,08		0,08			0,08	0,08

(1) Superficie declarada admisible ajustada con la superficie comprometida.

(2) Factor de penalización valorando el alcance para el tipo de compromiso.

Puede verificar la integridad de una copia de este documento mediante la lectura del código QR adjunto o mediante el acceso a la dirección <https://ws050.juntadeandalucia.es/verificarFirma> indicando el código de VERIFICACIÓN

FIRMADO POR	JUAN JOSE SOLER GARCIA	FECHA	03/07/2024	
	ROCIO GUIJARRO MILLAN			
VERIFICACIÓN	Pk2jmWGPZXYL7RLHCHYYEGKUBFR96	PÁGINA	672/1071	



INCIDENCIAS

INCIDENCIA DESCRIPCIÓN

- 226 Recinto abandonado según SIGPAC por el que solicita alguna ayuda/práctica.
Ref:170000005552170 Recinto:29-018-015-00040-00004 Cultivo:122000 ALGARROBO-SIN VARIEDAD Regadío
- 100400 Recinto con cultivo, variedad, régimen de explotación o uso Siggac no compatible con la operación solicitada (Anexo IV.I Cultivos y variedades elegibles para las Intervenciones. Orden de 28 de marzo de 2023).
Ref:-1295681 Recinto:29-018-010-09006-00003 Cultivo:101138 OLIVAR-HOJIBLANCA Secano Uso:IM
- 100402 Recinto solicitado no forma parte de ningún organismo de control autorizado para la producción ecológica en Andalucía o fecha de inscripción posterior al plazo establecido (Anexo I. Criterios de Subvencionabilidad. Orden 28 de marzo de 2023).
Ref:170000005552166 Recinto:29-018-010-00111-00006 Cultivo:104007 ALMENDROS-COMUNA Secano
Ref:170000005552162 Recinto:29-018-010-00237-00004 Cultivo:104024 ALMENDROS-MARCONA Secano
Ref:-1295681 Recinto:29-018-010-09006-00003 Cultivo:101138 OLIVAR-HOJIBLANCA Secano
Ref:5203366 Recinto:29-018-015-00040-00008 Cultivo:164000 ALCACHOFA-SIN VARIEDAD Regadío
- 100406 Grupo de cultivo declarado en el recinto no coincide con el grupo de cultivo existente en el organismo de control autorizado para la producción ecológica en Andalucía (Anexo I. Criterios de Subvencionabilidad. Orden 28 de marzo de 2023).
Ref:170000005552166 Recinto:29-018-010-00111-00006 Cultivo:104007 ALMENDROS-COMUNA Secano Grupo de SIPEA:OLIVAR
Ref:170000005552162 Recinto:29-018-010-00237-00004 Cultivo:104024 ALMENDROS-MARCONA Secano Grupo de SIPEA: OLIVAR
- 100412 Número de hectáreas validadas inferior a la superficie mínima permitida por el grupo de cultivo (Anexo I. Criterios de Subvencionabilidad. Orden 28 de marzo de 2023).
Sup. Resuelta:0 Grupo de Pago:FRUTALES SECANO
- 100413 Recinto perteneciente a grupo de cultivo que no cumple con la superficie mínima requerida (Anexo I. Criterios de Subvencionabilidad. Orden 28 de marzo de 2023).
Ref:170000005552169 Recinto:29-018-010-00111-00008 Cultivo:104024 ALMENDROS-MARCONA Secano Sup. Declarada:0,72 Superficie Resolver:0,72
Ref:170000005552172 Recinto:29-018-010-00114-00001 Cultivo:104007 ALMENDROS-COMUNA Secano Sup. Declarada:0,77 Superficie Resolver:0,77
Ref:170000005552171 Recinto:29-018-010-00197-00001 Cultivo:104024 ALMENDROS-MARCONA Secano Sup. Declarada:0,22 Superficie Resolver:0,22
Ref:170000005552167 Recinto:29-018-010-00236-00001 Cultivo:104007 ALMENDROS-COMUNA Secano Sup. Declarada:0,11 Superficie Resolver:0,11
Ref:170000005552168 Recinto:29-018-010-00237-00002 Cultivo:104024 ALMENDROS-MARCONA Secano Sup. Declarada:0,62 Superficie Resolver:0,62
- 100424 Solicita recinto que no está comprometido para la operación.
Ref:170000005552166 Recinto:29-018-010-00111-00006 Cultivo:104007 ALMENDROS-COMUNA Secano
Ref:170000005552162 Recinto:29-018-010-00237-00004 Cultivo:104024 ALMENDROS-MARCONA Secano
Ref:-1295681 Recinto:29-018-010-09006-00003 Cultivo:101138 OLIVAR-HOJIBLANCA Secano
Ref:170000005552170 Recinto:29-018-015-00040-00004 Cultivo:122000 ALGARROBO-SIN VARIEDAD Regadío
Ref:5203366 Recinto:29-018-015-00040-00008 Cultivo:164000 ALCACHOFA-SIN VARIEDAD Regadío

(1) Superficie declarada admisible ajustada con la superficie comprometida.
(2) Factor de penalización valorando el alcance para el tipo de compromiso.

Puede verificar la integridad de una copia de este documento mediante la lectura del código QR adjunto o mediante el acceso a la dirección https://ws050.juntadeandalucia.es/verificarFirma indicando el código de VERIFICACIÓN				
FIRMADO POR	JUAN JOSE SOLER GARCIA	FECHA	03/07/2024	
	ROCIO GUIJARRO MILLAN			
VERIFICACIÓN	Pk2jmWGPZXYL7RLHCHYYEGKUBFR96	PÁGINA	673/1071	



APELLIDOS Y NOMBRE / RAZÓN SOCIAL
MARTÍN MARTÍN MERCEDES

NIF
****8422*

EXPEDIENTE
1247365

ANUALIDAD DE PAGO

RESUMEN DE PAGOS

	<u>PROPUESTO</u>	<u>IMPORTE (Euros)</u>		
		<u>FEADER (Eje 2)</u>	<u>MAPA</u>	<u>CAPADR</u>
PROPUESTO	0,00	0,00	0,00	0,00

(1) Superficie declarada admisible ajustada con la superficie comprometida.
(2) Factor de penalización valorando el alcance para el tipo de compromiso.

Puede verificar la integridad de una copia de este documento mediante la lectura del código QR adjunto o mediante el acceso a la dirección https://ws050.juntadeandalucia.es/verificarFirma indicando el código de VERIFICACIÓN				
FIRMADO POR	JUAN JOSE SOLER GARCIA	FECHA	03/07/2024	
	ROCIO GUIJARRO MILLAN			
VERIFICACIÓN	Pk2jmWGPZXRYL7RLHCHYYEGKUBFR96	PÁGINA	674/1071	



INCIDENCIAS

INCIDENCIA DESCRIPCIÓN

- 248 Verifica que los recintos declarados con sistema de explotación regadío corresponden realmente a regadío según SIGPAC.
 Ref:-1135801 Recinto:29-094-040-00076-00001 Cultivo:343005 AGUACATE-HASS Regadío
 Ref:4678988 Recinto:29-094-040-00348-00003 Cultivo:343005 AGUACATE-HASS Regadío
 Ref:-602352 Recinto:29-094-040-00348-00005 Cultivo:343005 AGUACATE-HASS Regadío
 Ref:4678990 Recinto:29-094-040-00348-00005 Cultivo:343009 AGUACATE-REED Regadío
 Ref:4678989 Recinto:29-094-040-00348-00007 Cultivo:343005 AGUACATE-HASS Regadío
 Ref:-1135845 Recinto:29-094-040-00385-00002 Cultivo:343005 AGUACATE-HASS Regadío
 Ref:4678993 Recinto:29-094-041-00081-00001 Cultivo:343005 AGUACATE-HASS Regadío
 Ref:-1135777 Recinto:29-094-041-00081-00003 Cultivo:343005 AGUACATE-HASS Regadío
 Ref:4678995 Recinto:29-094-041-00081-00004 Cultivo:343005 AGUACATE-HASS Regadío

- 100422 Recinto declarado por error para una operación de la 6503, que se ha corregido de oficio desmarcando la operación incorrecta, de acuerdo con la fecha de inscripción del recinto en la producción ecológica.
 Ref:-1135801 Recinto:29-094-040-00076-00001 Cultivo:343005 AGUACATE-HASS Regadío
 Ref:4678988 Recinto:29-094-040-00348-00003 Cultivo:343005 AGUACATE-HASS Regadío
 Ref:-602352 Recinto:29-094-040-00348-00005 Cultivo:343005 AGUACATE-HASS Regadío
 Ref:4678990 Recinto:29-094-040-00348-00005 Cultivo:343009 AGUACATE-REED Regadío
 Ref:4678989 Recinto:29-094-040-00348-00007 Cultivo:343005 AGUACATE-HASS Regadío
 Ref:-1135845 Recinto:29-094-040-00385-00002 Cultivo:343005 AGUACATE-HASS Regadío
 Ref:4678993 Recinto:29-094-041-00081-00001 Cultivo:343005 AGUACATE-HASS Regadío
 Ref:-1135777 Recinto:29-094-041-00081-00003 Cultivo:343005 AGUACATE-HASS Regadío
 Ref:4678995 Recinto:29-094-041-00081-00004 Cultivo:343005 AGUACATE-HASS Regadío

- 100424 Solicita recinto que no está comprometido para la operación.
 Ref:-1135801 Recinto:29-094-040-00076-00001 Cultivo:343005 AGUACATE-HASS Regadío
 Ref:4678988 Recinto:29-094-040-00348-00003 Cultivo:343005 AGUACATE-HASS Regadío
 Ref:-602352 Recinto:29-094-040-00348-00005 Cultivo:343005 AGUACATE-HASS Regadío
 Ref:4678990 Recinto:29-094-040-00348-00005 Cultivo:343009 AGUACATE-REED Regadío
 Ref:4678989 Recinto:29-094-040-00348-00007 Cultivo:343005 AGUACATE-HASS Regadío
 Ref:-1135845 Recinto:29-094-040-00385-00002 Cultivo:343005 AGUACATE-HASS Regadío
 Ref:4678993 Recinto:29-094-041-00081-00001 Cultivo:343005 AGUACATE-HASS Regadío
 Ref:-1135777 Recinto:29-094-041-00081-00003 Cultivo:343005 AGUACATE-HASS Regadío
 Ref:4678995 Recinto:29-094-041-00081-00004 Cultivo:343005 AGUACATE-HASS Regadío

- 100426 Recinto con incidencia de uso de regadío cuyo cultivo no es admisible en régimen de secano.
 Ref:-1135801 Recinto:29-094-040-00076-00001 Cultivo:343005 AGUACATE-HASS Regadío
 Ref:4678988 Recinto:29-094-040-00348-00003 Cultivo:343005 AGUACATE-HASS Regadío
 Ref:-602352 Recinto:29-094-040-00348-00005 Cultivo:343005 AGUACATE-HASS Regadío
 Ref:4678990 Recinto:29-094-040-00348-00005 Cultivo:343009 AGUACATE-REED Regadío
 Ref:4678989 Recinto:29-094-040-00348-00007 Cultivo:343005 AGUACATE-HASS Regadío
 Ref:-1135845 Recinto:29-094-040-00385-00002 Cultivo:343005 AGUACATE-HASS Regadío
 Ref:4678993 Recinto:29-094-041-00081-00001 Cultivo:343005 AGUACATE-HASS Regadío
 Ref:-1135777 Recinto:29-094-041-00081-00003 Cultivo:343005 AGUACATE-HASS Regadío
 Ref:4678995 Recinto:29-094-041-00081-00004 Cultivo:343005 AGUACATE-HASS Regadío

- 101008 Expediente sin compromisos vigentes.
 Operación:6503.2

(1) Superficie declarada admisible ajustada con la superficie comprometida.
 (2) Factor de penalización valorando el alcance para el tipo de compromiso.

Puede verificar la integridad de una copia de este documento mediante la lectura del código QR adjunto o mediante el acceso a la dirección <https://ws050.juntadeandalucia.es/verificarFirma> indicando el código de VERIFICACIÓN

FIRMADO POR	JUAN JOSE SOLER GARCIA	FECHA	03/07/2024	
	ROCIO GUIJARRO MILLAN			
VERIFICACIÓN	Pk2jmWGPZXYL7RLHCHYYEGKUBFR96	PÁGINA	675/1071	



APELLIDOS Y NOMBRE / RAZÓN SOCIAL **NIF** **EXPEDIENTE** **ANUALIDAD DE PAGO**
 MARTIN NARVAEZ MARIA CONCEPCION ****7699* 1018981 1ª

IMPORTE POR ANUALIDAD

	2023	2024	2025	2026	2027
IMPORTE MÁXIMO SUBVENCIONABLE	2.393,82 €	2.393,82 €	2.393,82 €	2.393,82 €	2.393,82 €
IMPORTE MEDIO DE TRANSFERENCIA (€/ha)	168,46 €	168,46 €	168,46 €	168,46 €	168,46 €

RESUMEN DE UNIDADES

Cód	GRUPO DE PAGO	Sup. Dec. Admisible (ha)	Sup. Comprometida (ha)	Sup. ajustada compromiso (1) (ha)	% sobredec.	Sup. Propuesta (ha)	Importe Declarado	Importe Topado	Importe Propuesto	Importe tras sobredec.
426	HERBÁCEOS	11,67		11,67	0,00	11,67	1.764,15	1.764,15	1.764,15	1.764,15
429	OLIVAR	2,54		2,54	0,00	2,54	629,67	629,67	629,67	629,67
TOTAL		14,21	14,21	14,21		14,21	2.393,82	2.393,82	2.393,82	2.393,82

APLICACIÓN DE REDUCCIONES Y PENALIZACIONES

GRUPO DE PAGO	Importe Calculado	Importe prereduc.	Criterios de subvencionabilidad y compromisos	Presentación tardía	Omisión declaración	Condicionalidad	IMPORTE (Euros)
							PROPUESTO
HERBÁCEOS	1.764,15	1.764,15	0,00	0,00	0,00	0,00	1.764,15
OLIVAR	629,67	629,67	0,00	0,00	0,00	0,00	629,67
TOTAL	2.393,82	2.393,82					2.393,82

RESUMEN DE PAGOS

PROPUESTO	IMPORTE (Euros)			
	PROPUESTO	FEADER (Eje 2)	MAPA	CAPADR
PROPUESTO	2.393,82	2.034,75	234,83	124,24

RECINTOS PROPUESTOS

REF.	REFERENCIA SIGPAC	CULTIVO	DESCRIPCIÓN CULTIVO	S/R	G.PAGO	PEND. MEDIA (%)	SUP. DEC. ADMISIBLE (ha)	SUP. COMPROM. (ha)	SUP. AJUSTADA COMPR.(1) (ha)	SUP. CONV. SIGPAC (ha)	SUP. CERTIF. (ha)	SUP. CAMPO (ha)	SUP. CAMPO DETER. CULT. DECLARADO (ha)	SUP. DEC. REDUCIDA (ha)	SUP. PROPUESTA (ha)
-1578795	29-035-028-00023-001	8000	AVENA-SIN VARIEDAD	S	426	15,10	4,11	4,11	4,11		4,15			4,11	4,11
-1346494	29-035-028-00023-001	50000	GARBANZOS-SIN VARIEDAD	S	426	15,10	4,20	4,20	4,20		4,25			4,20	4,20
1700000002215794	29-035-025-00045-001	40029	GUISANTES-ASTRONAUTE	S	426	20,90	3,36	3,36	3,36		3,36			3,36	3,36
1700000002215795	29-035-025-00045-003	101138	OLIVAR-HOJIBLANCA	S	429	37,60	2,54	2,54	2,54		2,54			2,54	2,54

(1) Superficie declarada admisible ajustada con la superficie comprometida.

(2) Factor de penalización valorando el alcance para el tipo de compromiso.

Puede verificar la integridad de una copia de este documento mediante la lectura del código QR adjunto o mediante el acceso a la dirección <https://ws050.juntadeandalucia.es/verificarFirma> indicando el código de VERIFICACIÓN

FIRMADO POR	JUAN JOSE SOLER GARCIA	FECHA	03/07/2024	
	ROCIO GUIJARRO MILLAN			
VERIFICACIÓN	Pk2jmWGPZXYL7RLHCHYYEGKUBFR96	PÁGINA	676/1071	



APELLIDOS Y NOMBRE / RAZÓN SOCIAL MARTIN POSTIGO PEDRO JOSE
NIF ****5954*
EXPEDIENTE 1192642
ANUALIDAD DE PAGO 1ª

IMPORTE POR ANUALIDAD

	2023	2024	2025	2026	2027
IMPORTE MÁXIMO SUBVENCIONABLE	318,19 €	318,19 €	318,19 €	318,19 €	318,19 €
IMPORTE MEDIO DE TRANSFERENCIA (€/ha)	349,66 €	349,66 €	349,66 €	349,66 €	349,66 €

RESUMEN DE UNIDADES

Cód	GRUPO DE PAGO	Sup. Dec. Admisible (ha)	Sup. Comprometida (ha)	Sup. ajustada compromiso (1) (ha)	% sobredec.	Sup. Propuesta (ha)	Importe Declarado	Importe Topado	Importe Propuesto	Importe tras sobredec.
433	FRUTALES REGADÍO	0,91		0,91	0,00	0,91	318,19	318,19	318,19	318,19
TOTAL		0,91	0,91	0,91		0,91	318,19	318,19	318,19	318,19

APLICACIÓN DE REDUCCIONES Y PENALIZACIONES

GRUPO DE PAGO	Importe Calculado	Importe prerreduc.	Criterios de subvencionabilidad y compromisos	Presentación tardía	Omisión declaración	Condicionalidad	IMPORTE (Euros) PROPUESTO
FRUTALES REGADÍO	318,19	318,19	0,00	0,00	3,00	0,00	308,64
TOTAL	318,19	318,19					308,64

RESUMEN DE PAGOS

	IMPORTE (Euros)			
	PROPUESTO	FEADER (Eje 2)	MAPA	CAPADR
PROPUESTO	308,64	262,34	30,28	16,02

RECINTOS PROPUESTOS

REF.	REFERENCIA SIGPAC	CULTIVO	DESCRIPCIÓN CULTIVO	S/R	G.PAGO	PEND. MEDIA (%)	SUP. DEC. ADMISIBLE (ha)	SUP. COMPROM. (ha)	SUP. AJUSTADA COMPR.(1) (ha)	SUP. CONV. SIGPAC (ha)	SUP. CERTIE. (ha)	SUP. CAMPO (ha)	SUP. CAMPO DETER. CULT. DECLARADO (ha)	SUP. DEC. REDUCIDA (ha)	SUP. PROPUESTA (ha)
1700000004683013	29-038-017-00050-001	207004	LIMONERO-VERNA	R	433	1,10	0,31	0,31	0,31		0,31			0,31	0,31
1700000004683016	29-038-017-00057-002	207004	LIMONERO-VERNA	R	433	0,90	0,60	0,60	0,60		0,60			0,60	0,60

INCIDENCIAS**INCIDENCIA DESCRIPCIÓN**

256 Solicitud con recintos no declarados en campaña actual con una reducción por omisión de superficie superior al 3%
 CÓDIGO PARA EL PORCENTAJE DE REDUCCIÓN POR OMISIÓN QUE CORRESPONDE A LA SOLICITUD:3

(1) Superficie declarada admisible ajustada con la superficie comprometida.
 (2) Factor de penalización valorando el alcance para el tipo de compromiso.

Puede verificar la integridad de una copia de este documento mediante la lectura del código QR adjunto o mediante el acceso a la dirección <https://ws050.juntadeandalucia.es/verificarFirma> indicando el código de VERIFICACIÓN

FIRMADO POR	JUAN JOSE SOLER GARCIA	FECHA	03/07/2024	
	ROCIO GUIJARRO MILLAN			
VERIFICACIÓN	Pk2jmWGPZXYL7RLHCHYYEGKUBFR96	PÁGINA	677/1071	

**APELLIDOS Y NOMBRE / RAZÓN SOCIAL**

MARTIN PRIETO GARCIA FRANCISCA

NIF

****3663*

EXPEDIENTE

1057219

ANUALIDAD DE PAGO

1ª

IMPORTE POR ANUALIDAD

	2023	2024	2025	2026	2027
IMPORTE MÁXIMO SUBVENCIONABLE	482,53 €	482,53 €	482,53 €	482,53 €	482,53 €
IMPORTE MEDIO DE TRANSFERENCIA (€/ha)	349,66 €	349,66 €	349,66 €	349,66 €	349,66 €

RESUMEN DE UNIDADES

Cód	GRUPO DE PAGO	Sup. Dec. Admisible (ha)	Sup. Comprometida (ha)	Sup. ajustada compromiso (I) (ha)	% sobredec.	Sup. Propuesta (ha)	Importe Declarado	Importe Topado	Importe Propuesto	Importe tras sobredec.
433	FRUTALES REGADÍO	2,33		1,38	0,00	1,38	482,53	482,53	482,53	482,53
TOTAL		2,33	1,38	1,38		1,38	482,53	482,53	482,53	482,53

APLICACIÓN DE REDUCCIONES Y PENALIZACIONES

GRUPO DE PAGO	Importe Calculado	Importe prereduc.	Criterios de subvencionabilidad y compromisos	Presentación tardía	Omisión declaración	Condicionalidad	IMPORTE (Euros) PROPUESTO
FRUTALES REGADÍO	482,53	482,53	0,00	0,00	0,00	0,00	482,53
TOTAL	482,53	482,53					482,53

RESUMEN DE PAGOS

	IMPORTE (Euros)			
	PROPUESTO	FEADER (Eje 2)	MAPA	CAPADR
PROPUESTO	482,53	410,15	47,34	25,04

RECINTOS PROPUESTOS

REF.	REFERENCIA SIGPAC	CULTIVO	DESCRIPCIÓN CULTIVO	S/R	G.PAGO	PEND. MEDIA (%)	SUP. DEC. ADMISIBLE (ha)	SUP. COMPROM. (ha)	SUP. AJUSTADA COMPR.(I) (ha)	SUP. CONV. SIGPAC (ha)	SUP. CERTIE. (ha)	SUP. CAMPO (ha)	SUP. CAMPO DETER. CULT. DECLARADO (ha)	SUP. DEC. REDUCIDA (ha)	SUP. PROPUESTA (ha)
-46209	29-012-022-00085-004	207004	LIMONERO-VERNA	R	433	7,00	0,04	0,04	0,04		0,04			0,04	0,04
1700000004613682	29-012-022-00023-003	207004	LIMONERO-VERNA	R	433	22,20	0,55	0,55	0,55		0,55			0,55	0,55
1700000004613683	29-012-022-00085-002	207004	LIMONERO-VERNA	R	433	3,50	0,92	0,42	0,42		0,42			0,42	0,42
1700000004613684	29-012-022-00085-002	204008	CLEMENTINAS-CLEMENULES	R	433	3,50	0,82	0,37	0,37		0,37			0,37	0,37

(1) Superficie declarada admisible ajustada con la superficie comprometida.

(2) Factor de penalización valorando el alcance para el tipo de compromiso.

Puede verificar la integridad de una copia de este documento mediante la lectura del código QR adjunto o mediante el acceso a la dirección <https://ws050.juntadeandalucia.es/verificarFirma> indicando el código de VERIFICACIÓN

FIRMADO POR	JUAN JOSE SOLER GARCIA	FECHA	03/07/2024	
	ROCIO GUIJARRO MILLAN			
VERIFICACIÓN	Pk2jmWGPZXYL7RLHCHYYEGKUBFR96	PÁGINA	678/1071	

**APELLIDOS Y NOMBRE / RAZÓN SOCIAL**

MARTIN QUINTANA ADELINO

NIF

****8628*

EXPEDIENTE

1034973

ANUALIDAD DE PAGO

1ª

IMPORTES POR ANUALIDAD

	2023	2024	2025	2026	2027
IMPORTE MÁXIMO SUBVENCIONABLE	5.516,28 €	5.516,28 €	5.516,28 €	5.516,28 €	5.516,28 €
IMPORTE MEDIO DE TRANSFERENCIA (€/ha)	216,24 €	216,24 €	216,24 €	216,24 €	216,24 €

RESUMEN DE UNIDADES

Cód	GRUPO DE PAGO	Sup. Dec. Admisible (ha)	Sup. Comprometida (ha)	Sup. ajustada compromiso (I) (ha)	% sobredec.	Sup. Propuesta (ha)	Importe Declarado	Importe Topado	Importe Propuesto	Importe tras sobredec.
432	FRUTALES SECANO	26,82		25,51	0,00	25,51	5.516,28	5.516,28	5.516,28	5.516,28
TOTAL		26,82	25,51	25,51		25,51	5.516,28	5.516,28	5.516,28	5.516,28

APLICACIÓN DE REDUCCIONES Y PENALIZACIONES

GRUPO DE PAGO	Importe Calculado	Importe prereduc.	Criterios de subvencionabilidad y compromisos	Presentación tardía	Omisión declaración	Condicionalidad	IMPORTE (Euros) PROPUESTO
FRUTALES SECANO	5.516,28	5.516,28	0,00	0,00	0,00	0,00	5.516,28
TOTAL	5.516,28	5.516,28					5.516,28

RESUMEN DE PAGOS

	IMPORTE (Euros)			
	PROPUESTO	FEADER (Eje 2)	MAPA	CAPADR
PROPUESTO	5.516,28	4.688,84	541,15	286,29

RECINTOS PROPUESTOS

REF.	REFERENCIA SIGPAC	CULTIVO/DESCRIPCIÓN CULTIVO	S/R	G.PAGO	PEND. MEDIA (t/ha)	SUP. DEC. ADMISIBLE (ha)	SUP. COMPROM. (ha)	SUP. AJUSTADA COMPROM. (I) (ha)	SUP. CONV. SIGPAC (ha)	SUP. CERTIE (ha)	SUP. CAMPO (ha)	SUP. CAMPO DETER. CULT. DECLARADO (ha)	SUP. DEC. REDUCIDA (ha)	SUP. PROPUESTA (ha)
1700000007225280	29-040-011-00074-002	104024 ALMENDROS-MARCONA	S	432	42,10	10,89	9,91	9,91		9,91	9,91	9,91	9,91	9,91
1700000007225281	29-040-013-00021-011	104024 ALMENDROS-MARCONA	S	432	40,40	15,93	15,60	15,60		15,93			15,60	15,60

INCIDENCIAS**INCIDENCIA DESCRIPCIÓN**

- 4272 Verifica que las líneas de declaración de las Solicitudes Únicas no tienen solapes con la capa de Retroactividad Gráfica (ambas de la misma campaña) a nivel de expediente/línea de declaración gráfica de la solicitud.
Ref:1700000007225281 Recinto:29-040-013-00021-00011 Cultivo: - Agregado de la referencia del recinto.:0 Zona de la referencia del recinto.:0 Superficie solapada.:0,05 Id. Incid.:95938615
Ref:1700000007225281 Recinto:29-040-013-00021-00011 Cultivo: - Agregado de la referencia del recinto.:0 Zona de la referencia del recinto.:0 Superficie solapada.:0,05 Id. Incid.:95938617
Ref:1700000007225281 Recinto:29-040-013-00021-00011 Cultivo: - Agregado de la referencia del recinto.:0 Zona de la referencia del recinto.:0 Superficie solapada.:0,08 Id. Incid.:95938616
Ref:1700000007225281 Recinto:29-040-013-00021-00011 Cultivo: - Agregado de la referencia del recinto.:0 Zona de la referencia del recinto.:0 Superficie solapada.:0,15 Id. Incid.:95938614
- 100400 Recinto con cultivo, variedad, régimen de explotación o uso Sigpac no compatible con la operación solicitada (Anexo IV.I Cultivos y variedades elegibles para las Intervenciones. Orden de 28 de marzo de 2023).
Ref:-932865 Recinto:29-040-013-00021-00124 Cultivo:207004 LIMONERO-VERNA Secano Uso:CI
- 100402 Recinto solicitado no forma parte de ningún organismo de control autorizado para la producción ecológica en Andalucía o fecha de inscripción posterior al plazo establecido (Anexo I. Criterios de Subvencionabilidad. Orden 28 de marzo de 2023).
Ref:1700000007225282 Recinto:29-040-013-00021-00122 Cultivo:104024 ALMENDROS-MARCONA Secano
- 100424 Solicita recinto que no está comprometido para la operación.
Ref:1700000007225264 Recinto:29-040-011-00074-00001 Cultivo:101021 OLIVAR-ALOREÑA Secano
Ref:1700000007225282 Recinto:29-040-013-00021-00122 Cultivo:104024 ALMENDROS-MARCONA Secano
Ref:-932865 Recinto:29-040-013-00021-00124 Cultivo:207004 LIMONERO-VERNA Secano
Ref:1700000007225266 Recinto:29-040-013-00023-00001 Cultivo:101138 OLIVAR-HOJIBLANCA Secano

(1) Superficie declarada admisible ajustada con la superficie comprometida.
(2) Factor de penalización valorando el alcance para el tipo de compromiso.Puede verificar la integridad de una copia de este documento mediante la lectura del código QR adjunto o mediante el acceso a la dirección <https://ws050.juntadeandalucia.es/verificarFirma> indicando el código de VERIFICACIÓN

FIRMADO POR	JUAN JOSE SOLER GARCIA	FECHA	03/07/2024	
	ROCIO GUIJARRO MILLAN			
VERIFICACIÓN	Pk2jmWGPZXRyL7RLHCHYYEGKUBFR96	PÁGINA	679/1071	

**APELLIDOS Y NOMBRE / RAZÓN SOCIAL**

MARTIN ROMERO FERNANDO

NIF

****1897*

EXPEDIENTE

1187325

ANUALIDAD DE PAGO

1ª

IMPORTE POR ANUALIDAD

	2023	2024	2025	2026	2027
IMPORTE MÁXIMO SUBVENCIONABLE	560,25 €	560,25 €	560,25 €	560,25 €	560,25 €
IMPORTE MEDIO DE TRANSFERENCIA (€/ha)	247,90 €	247,90 €	247,90 €	247,90 €	247,90 €

RESUMEN DE UNIDADES

Cód	GRUPO DE PAGO	Sup. Dec. Admisible (ha)	Sup. Comprometida (ha)	Sup. ajustada compromiso (1) (ha)	% sobredec.	Sup. Propuesta (ha)	Importe Declarado	Importe Topado	Importe Propuesto	Importe tras sobredec.
429	OLIVAR	2,26		2,26	0,00	2,26	560,25	560,25	560,25	560,25
TOTAL		2,26	2,26	2,26		2,26	560,25	560,25	560,25	560,25

APLICACIÓN DE REDUCCIONES Y PENALIZACIONES

GRUPO DE PAGO	Importe Calculado	Importe prereduc.	Criterios de subvencionabilidad y compromisos	Presentación tardía	Omisión declaración	Condicionalidad	IMPORTE (Euros) PROPUESTO
OLIVAR	560,25	560,25	0,00	0,00	0,00	0,00	560,25
TOTAL	560,25	560,25					560,25

RESUMEN DE PAGOS

	IMPORTE (Euros)		
	PROPUESTO	FEADER (Eje 2)	MAPA
PROPUESTO	560,25	476,21	54,96
			CAPADR 29,08

RECINTOS PROPUESTOS

REF.	REFERENCIA SIGPAC	CULTIVO	DESCRIPCIÓN CULTIVO	S/R	G.PAGO	PEND. MEDIA (%)	SUP. DEC. ADMISIBLE (ha)	SUP. COMPROM. (ha)	SUP. AJUSTADA COMPR.(1) (ha)	SUP. CONV. SIGPAC (ha)	SUP. CERTIE. (ha)	SUP. CAMPO (ha)	SUP. CAMPO DETER. CULT. DECLARADO (ha)	SUP. DEC. REDUCIDA (ha)	SUP. PROPUESTA (ha)
1700000004987495	29-073-008-00122-001	101007	OLIVAR-MANZANILLA	S	429	27,00	0,17	0,17	0,17		0,17			0,17	0,17
1700000004987496	29-073-011-00003-001	101007	OLIVAR-MANZANILLA	S	429	17,20	0,28	0,28	0,28		0,28			0,28	0,28
1700000004987497	29-073-009-00100-001	101007	OLIVAR-MANZANILLA	S	429	12,50	0,63	0,63	0,63		0,63			0,63	0,63
1700000004987498	29-073-009-00101-001	101007	OLIVAR-MANZANILLA	S	429	14,20	0,68	0,68	0,68		0,68			0,68	0,68
1700000004987499	29-073-009-00041-001	101007	OLIVAR-MANZANILLA	S	429	7,10	0,50	0,50	0,50		0,50			0,50	0,50

(1) Superficie declarada admisible ajustada con la superficie comprometida.
(2) Factor de penalización valorando el alcance para el tipo de compromiso.Puede verificar la integridad de una copia de este documento mediante la lectura del código QR adjunto o mediante el acceso a la dirección <https://ws050.juntadeandalucia.es/verificarFirma> indicando el código de VERIFICACIÓN

FIRMADO POR	JUAN JOSE SOLER GARCIA	FECHA	03/07/2024
	ROCIO GUIJARRO MILLAN		
VERIFICACIÓN	Pk2jmWGPZXYL7RLHCHYYEGKUBFR96	PÁGINA	680/1071





<u>APELLIDOS Y NOMBRE / RAZÓN SOCIAL</u>	<u>NIF</u>	<u>EXPEDIENTE</u>	<u>ANUALIDAD DE PAGO</u>
MARTÍN RUIZ IGNACIO	***0433*	1113327	

RESUMEN DE PAGOS

	<u>IMPORTE (Euros)</u>			
	<u>PROPUESTO</u>	<u>FEADER (Eje 2)</u>	<u>MAPA</u>	<u>CAPADR</u>
PROPUESTO	0,00	0,00	0,00	0,00

INCIDENCIAS

INCIDENCIA DESCRIPCIÓN

- 100402 Recinto solicitado no forma parte de ningún organismo de control autorizado para la producción ecológica en Andalucía o fecha de inscripción posterior al plazo establecido (Anexo I. Criterios de Subvencionabilidad. Orden 28 de marzo de 2023).
Ref:-1623390 Recinto:29-086-002-01489-00004 Cultivo:343005 AGUACATE-HASS Regadio
- 100424 Solicita recinto que no está comprometido para la operación.
Ref:-1623390 Recinto:29-086-002-01489-00004 Cultivo:343005 AGUACATE-HASS Regadio
- 101008 Expediente sin compromisos vigentes.
Operación:6503.2

(1) Superficie declarada admisible ajustada con la superficie comprometida.
(2) Factor de penalización valorando el alcance para el tipo de compromiso.

Puede verificar la integridad de una copia de este documento mediante la lectura del código QR adjunto o mediante el acceso a la dirección https://ws050.juntadeandalucia.es/verificarFirma indicando el código de VERIFICACIÓN				
FIRMADO POR	JUAN JOSE SOLER GARCIA	FECHA	03/07/2024	
	ROCIO GUIJARRO MILLAN			
VERIFICACIÓN	Pk2jmWGPZXRyl7RLHCHYYEGKUBFR96	PÁGINA	681/1071	

**APELLIDOS Y NOMBRE / RAZÓN SOCIAL**

MARTIN SANCHEZ MANUELA

NIF

****6586*

EXPEDIENTE

1060120

ANUALIDAD DE PAGO

1ª

IMPORTE POR ANUALIDAD

	2023	2024	2025	2026	2027
IMPORTE MÁXIMO SUBVENCIONABLE	547,86 €	547,86 €	547,86 €	547,86 €	547,86 €
IMPORTE MEDIO DE TRANSFERENCIA (€/ha)	247,90 €	247,90 €	247,90 €	247,90 €	247,90 €

RESUMEN DE UNIDADES

Cód	GRUPO DE PAGO	Sup. Dec. Admisible (ha)	Sup. Comprometida (ha)	Sup. ajustada compromiso (1) (ha)	% sobredec.	Sup. Propuesta (ha)	Importe Declarado	Importe Topado	Importe Propuesto	Importe tras sobredec.
429	OLIVAR	2,21		2,21	0,00	2,21	547,86	547,86	547,86	547,86
TOTAL		2,21	2,21	2,21		2,21	547,86	547,86	547,86	547,86

APLICACIÓN DE REDUCCIONES Y PENALIZACIONES

GRUPO DE PAGO	Importe Calculado	Importe prereduc.	Criterios de subvencionabilidad y compromisos	Presentación tardía	Omisión declaración	Condicionabilidad	IMPORTE (Euros) PROPUESTO
OLIVAR	547,86	547,86	0,00	0,00	0,00	0,00	547,86
TOTAL	547,86	547,86					547,86

RESUMEN DE PAGOS

	IMPORTE (Euros)			
	PROPUESTO	FEADER (Eje 2)	MAPA	CAPADR
PROPUESTO	547,86	465,68	53,75	28,43

RECINTOS PROPUESTOS

REF.	REFERENCIA SIGPAC	CULTIVO	DESCRIPCIÓN CULTIVO	S/R	G.PAGO	PEND. MEDIA (%)	SUP. DEC. ADMISIBLE (ha)	SUP. COMPROM. (ha)	SUP. AJUSTADA COMPROM. (1) (ha)	SUP. CONV. SIGPAC (ha)	SUP. CERTIE. (ha)	SUP. CAMPO (ha)	SUP. CAMPO DETER. CULT. DECLARADO (ha)	SUP. DEC. REDUCIDA (ha)	SUP. PROPUESTA (ha)
-1571347	29-042-038-00269-009	101021	OLIVAR-ALOREÑA	S	429	22,30	0,05	0,05	0,05		0,05			0,05	0,05
-1571346	29-042-038-00269-008	101021	OLIVAR-ALOREÑA	S	429	27,60	0,38	0,38	0,38		0,38			0,38	0,38
-1571345	29-042-038-00269-004	101021	OLIVAR-ALOREÑA	S	429	10,90	0,08	0,08	0,08		0,08			0,08	0,08
-1571344	29-042-038-00268-020	101021	OLIVAR-ALOREÑA	S	429	51,30	0,73	0,73	0,73		0,73			0,73	0,73
-1571343	29-042-038-00047-002	101021	OLIVAR-ALOREÑA	S	429	20,00	0,21	0,21	0,21		0,21			0,21	0,21
1700000004634537	29-042-038-00048-002	101021	OLIVAR-ALOREÑA	S	429	15,30	0,26	0,26	0,26		0,26			0,26	0,26
1700000004634538	29-042-038-00048-009	101021	OLIVAR-ALOREÑA	S	429	18,90	0,02	0,02	0,02		0,02			0,02	0,02
1700000004634542	29-042-038-00048-001	101021	OLIVAR-ALOREÑA	S	429	24,20	0,48	0,48	0,48		0,48			0,48	0,48

INCIDENCIAS**INCIDENCIA DESCRIPCIÓN**

- 100402 Recinto solicitado no forma parte de ningún organismo de control autorizado para la producción ecológica en Andalucía o fecha de inscripción posterior al plazo establecido (Anexo I. Criterios de Subvencionabilidad. Orden 28 de marzo de 2023).
Ref:-1571348 Recinto:29-042-038-00269-00014 Cultivo:101021 OLIVAR-ALOREÑA Secano
- 100424 Solicita recinto que no está comprometido para la operación.
Ref:-1571348 Recinto:29-042-038-00269-00014 Cultivo:101021 OLIVAR-ALOREÑA Secano

(1) Superficie declarada admisible ajustada con la superficie comprometida.

(2) Factor de penalización valorando el alcance para el tipo de compromiso.

Puede verificar la integridad de una copia de este documento mediante la lectura del código QR adjunto o mediante el acceso a la dirección <https://ws050.juntadeandalucia.es/verificarFirma> indicando el código de VERIFICACIÓN

FIRMADO POR	JUAN JOSE SOLER GARCIA	FECHA	03/07/2024	
	ROCIO GUIJARRO MILLAN			
VERIFICACIÓN	Pk2jmWGPZXRyL7RLHCHYYEGKUBFR96	PÁGINA	682/1071	



APELLIDOS Y NOMBRE / RAZÓN SOCIAL

MARTOS DOMINGUEZ FRANCISCO

NIF

***9901*

EXPEDIENTE

1239643

ANUALIDAD DE PAGO

1ª

IMPORTE POR ANUALIDAD

	2023	2024	2025	2026	2027
IMPORTE MÁXIMO SUBVENCIONABLE	6.279,61 €	6.279,61 €	6.279,61 €	6.279,61 €	6.279,61 €
IMPORTE MEDIO DE TRANSFERENCIA (€/ha)	216,24 €	216,24 €	216,24 €	216,24 €	216,24 €

RESUMEN DE UNIDADES

Cód	GRUPO DE PAGO	Sup. Dec. Admisible (ha)	Sup. Comprometida (ha)	Sup. ajustada compromiso (I) (ha)	% sobredec.	Sup. Propuesta (ha)	Importe Declarado	Importe Topado	Importe Propuesto	Importe tras sobredec.
432	FRUTALES SECANO	29,04		29,04	0,00	29,04	6.279,61	6.279,61	6.279,61	6.279,61
TOTAL		29,04	29,04	29,04		29,04	6.279,61	6.279,61	6.279,61	6.279,61

APLICACIÓN DE REDUCCIONES Y PENALIZACIONES

GRUPO DE PAGO	Importe Calculado	Importe prerreduc.	Criterios de subvencionabilidad y compromisos	Presentación tardía	Omisión declaración	Condicionabilidad	IMPORTE (Euros) PROPUESTO
FRUTALES SECANO	6.279,61	6.279,61	0,00	0,00	0,00	0,00	6.279,61
TOTAL	6.279,61	6.279,61					6.279,61

RESUMEN DE PAGOS

	IMPORTE (Euros)			
	PROPUESTO	FEADER (Eje 2)	MAPA	CAPADR
PROPUESTO	6.279,61	5.337,67	616,03	325,91

RECINTOS PROPUESTOS

REF.	REFERENCIA SIGPAC	CULTIVO DESCRIPCIÓN CULTIVO	S/R G.PAGO	PEND. MEDIA (%)	SUP. DEC. ADMISIBLE (ha)	SUP. COMPROM. (ha)	SUP. AJUSTADA COMPROM. (I) (ha)	SUP. CONV. SIGPAC (ha)	SUP. CERTIE. (ha)	SUP. CAMPO (ha)	SUP. CAMPO DETER. CULT. DECLARADO (ha)	SUP. DEC. REDUCIDA (ha)	SUP. PROPUESTA (ha)
1700000006538868	29-011-016-00072-006	104007 ALMENDROS-COMUNA	S 432	54,30	0,46	0,46	0,46		0,46			0,46	0,46
1700000006538869	29-011-022-00181-091	104007 ALMENDROS-COMUNA	S 432	46,30	0,33	0,33	0,33		0,33			0,33	0,33
1700000006538870	29-011-022-00181-093	104007 ALMENDROS-COMUNA	S 432	37,60	0,55	0,55	0,55		0,55			0,55	0,55
1700000006538871	29-011-022-00181-097	104007 ALMENDROS-COMUNA	S 432	20,90	1,40	1,40	1,40		1,40			1,40	1,40
1700000006538872	29-011-022-00181-109	104007 ALMENDROS-COMUNA	S 432	46,10	0,69	0,69	0,69		0,69			0,69	0,69
1700000006538873	29-011-022-00181-024	104007 ALMENDROS-COMUNA	S 432	19,80	0,17	0,17	0,17		0,17			0,17	0,17
1700000006538874	29-011-022-00181-080	104007 ALMENDROS-COMUNA	S 432	53,20	0,86	0,86	0,86		0,86			0,86	0,86
1700000006538875	29-011-022-00181-084	104007 ALMENDROS-COMUNA	S 432	46,70	11,28	11,28	11,28		11,28			11,28	11,28
1700000006538876	29-011-022-00181-090	104007 ALMENDROS-COMUNA	S 432	50,80	0,51	0,51	0,51		0,51			0,51	0,51
1700000006538877	29-011-022-00181-110	104007 ALMENDROS-COMUNA	S 432	41,90	2,96	2,96	2,96		2,96			2,96	2,96
1700000006538878	29-011-022-00181-121	104007 ALMENDROS-COMUNA	S 432	38,90	8,94	8,94	8,94		8,94			8,94	8,94
1700000006538879	29-011-022-00198-015	104007 ALMENDROS-COMUNA	S 432	20,70	0,15	0,15	0,15		0,15			0,15	0,15
1700000006538880	29-011-022-00198-020	104007 ALMENDROS-COMUNA	S 432	39,10	0,74	0,74	0,74		0,74			0,74	0,74

(1) Superficie declarada admisible ajustada con la superficie comprometida.
 (2) Factor de penalización valorando el alcance para el tipo de compromiso.

Puede verificar la integridad de una copia de este documento mediante la lectura del código QR adjunto o mediante el acceso a la dirección https://ws050.juntadeandalucia.es/verificarFirma indicando el código de VERIFICACIÓN					
FIRMADO POR	JUAN JOSE SOLER GARCIA		FECHA		03/07/2024
	ROCIO GUIJARRO MILLAN				
VERIFICACIÓN	Pk2jmWGPZXYL7RLHCHYYEGKUBFR96		PÁGINA		683/1071



<u>APELLIDOS Y NOMBRE / RAZÓN SOCIAL</u>	<u>NIF</u>	<u>EXPEDIENTE</u>	<u>ANUALIDAD DE PAGO</u>
MARTOS MORENO CONCEPCION	***2622*	1093851	

RESUMEN DE PAGOS

		<u>IMPORTE (Euros)</u>		
		<u>FEADER</u>	<u>MAPA</u>	<u>CAPADR</u>
		<u>(Eje 2)</u>		
PROPUESTO	<u>PROPUESTO</u>	<u>FEADER</u>	<u>MAPA</u>	<u>CAPADR</u>
	0,00	0,00	0,00	0,00

INCIDENCIAS

INCIDENCIA DESCRIPCIÓN

- 7162 Se advierte que en el impreso DATOS DE RECINTOS no está consignada la operación solicitada en el impreso SOLICITA LINEAS DE AYUDA DE DESARROLLO RURAL.
- 101008 Expediente sin compromisos vigentes.
Operación:6503.2

(1) Superficie declarada admisible ajustada con la superficie comprometida.
(2) Factor de penalización valorando el alcance para el tipo de compromiso.

Puede verificar la integridad de una copia de este documento mediante la lectura del código QR adjunto o mediante el acceso a la dirección https://ws050.juntadeandalucia.es/verificarFirma indicando el código de VERIFICACIÓN				
FIRMADO POR	JUAN JOSE SOLER GARCIA	FECHA	03/07/2024	
	ROCIO GUIJARRO MILLAN			
VERIFICACIÓN	Pk2jmWGPZXYL7RLHCHYYEGKUBFR96	PÁGINA	684/1071	

**APELLIDOS Y NOMBRE / RAZÓN SOCIAL**

MAYORGA DE LA CRUZ GUILLERMO

NIF

****6035*

EXPEDIENTE

1082538

ANUALIDAD DE PAGO

1ª

IMPORTE POR ANUALIDAD

	2023	2024	2025	2026	2027
IMPORTE MÁXIMO SUBVENCIONABLE	2.030,39 €	2.030,39 €	2.030,39 €	2.030,39 €	2.030,39 €
IMPORTE MEDIO DE TRANSFERENCIA (€/ha)	228,65 €	228,65 €	228,65 €	228,65 €	228,65 €

RESUMEN DE UNIDADES

Cód	GRUPO DE PAGO	Sup. Dec. Admisible (ha)	Sup. Comprometida (ha)	Sup. ajustada compromiso (I) (ha)	% sobredec.	Sup. Propuesta (ha)	Importe Declarado	Importe Topado	Importe Propuesto	Importe tras sobredec.
429	OLIVAR	3,48		3,48	0,00	3,48	862,69	862,69	862,69	862,69
432	FRUTALES SECANO	5,40		5,40	0,00	5,40	1.167,70	1.167,70	1.167,70	1.167,70
TOTAL		8,88	8,88	8,88		8,88	2.030,39	2.030,39	2.030,39	2.030,39

APLICACIÓN DE REDUCCIONES Y PENALIZACIONES

GRUPO DE PAGO	Importe Calculado	Importe prereduc.	Criterios de subvencionabilidad y compromisos	Presentación tardía	Omisión declaración	Condicionalidad	IMPORTE (Euros)
							PROPUESTO
FRUTALES SECANO	1.167,70	1.167,70	0,00	0,00	0,00	0,00	1.167,70
OLIVAR	862,69	862,69	0,00	0,00	0,00	0,00	862,69
TOTAL	2.030,39	2.030,39					2.030,39

RESUMEN DE PAGOS

PROPUESTO	IMPORTE (Euros)			
	PROPUESTO	FEADER (Eje 2)	MAPA	CAPADR
PROPUESTO	2.030,39	1.725,84	199,18	105,37

RECINTOS PROPUESTOS

REF.	REFERENCIA SIGPAC	CULTIVO DESCRIPCIÓN CULTIVO	S/R G.PAGO	PEND. MEDIA (%)	SUP. DEC. ADMISIBLE (ha)	SUP. COMPROM. (ha)	SUP. AJUSTADA COMPR.(I) (ha)	SUP. CONV. SIGPAC (ha)	SUP. CERTIF. (ha)	SUP. CAMPO (ha)	SUP. CAMPO DETER. CULT. DECLARADO (ha)	SUP. DEC. REDUCIDA (ha)	SUP. PROPUESTA (ha)
170000003056629	29-011-016-00039-001	101007 OLIVAR-MANZANILLA	S	429	59,50	0,08	0,08	0,08	0,13			0,08	0,08
170000003056630	29-011-022-00005-017	101007 OLIVAR-MANZANILLA	S	429	51,60	0,51	0,51	0,51	0,51			0,51	0,51
170000003056631	29-011-016-00070-005	101007 OLIVAR-MANZANILLA	S	429	39,00	1,00	1,00	1,00	1,00			1,00	1,00
170000003056632	29-011-016-00070-014	101007 OLIVAR-MANZANILLA	S	429	48,90	0,32	0,32	0,32	0,32			0,32	0,32
170000003056633	29-011-016-00071-026	101007 OLIVAR-MANZANILLA	S	429	40,00	0,19	0,19	0,19	0,19			0,19	0,19
170000003056634	29-011-016-00071-002	101007 OLIVAR-MANZANILLA	S	429	43,30	0,25	0,25	0,25	0,25			0,25	0,25
170000003056635	29-011-016-00070-004	101007 OLIVAR-MANZANILLA	S	429	49,90	0,34	0,34	0,34	0,34			0,34	0,34
170000003056636	29-011-016-00039-002	101007 OLIVAR-MANZANILLA	S	429	36,00	0,10	0,10	0,10	0,10			0,10	0,10
170000003056637	29-011-016-00070-009	101007 OLIVAR-MANZANILLA	S	429	54,40	0,08	0,08	0,08	0,08			0,08	0,08
170000003056638	29-011-016-00039-001	101007 OLIVAR-MANZANILLA	S	429	59,50	0,27	0,27	0,27	0,42			0,27	0,27
170000003056639	29-011-016-00071-013	101007 OLIVAR-MANZANILLA	S	429	56,50	0,09	0,09	0,09	0,09			0,09	0,09
170000003056640	29-011-016-00071-012	101007 OLIVAR-MANZANILLA	S	429	42,50	0,08	0,08	0,08	0,08			0,08	0,08
170000003056641	29-011-016-00071-029	101007 OLIVAR-MANZANILLA	S	429	52,70	0,09	0,09	0,09	0,09			0,09	0,09
170000003056642	29-011-016-00071-027	101007 OLIVAR-MANZANILLA	S	429	49,90	0,08	0,08	0,08	0,08			0,08	0,08
170000003056643	29-011-016-00039-001	104024 ALMENDROS-MARCONA	S	432	59,50	0,47	0,47	0,47	0,55			0,47	0,47
170000003056644	29-011-016-00065-003	104024 ALMENDROS-MARCONA	S	432	39,60	0,18	0,18	0,18	0,18			0,18	0,18
170000003056645	29-011-016-00065-002	104024 ALMENDROS-MARCONA	S	432	33,40	0,13	0,13	0,13	0,13			0,13	0,13
170000003056646	29-011-016-00065-008	104024 ALMENDROS-MARCONA	S	432	44,80	0,19	0,19	0,19	0,19			0,19	0,19
170000003056647	29-011-016-00065-004	104024 ALMENDROS-MARCONA	S	432	16,40	0,34	0,34	0,34	0,34			0,34	0,34
170000003056648	29-011-016-00070-007	104024 ALMENDROS-MARCONA	S	432	47,00	1,20	1,20	1,20	1,20			1,20	1,20
170000003056649	29-011-016-00071-003	104024 ALMENDROS-MARCONA	S	432	49,50	1,23	1,23	1,23	1,23			1,23	1,23
170000003056650	29-011-016-00070-015	104024 ALMENDROS-MARCONA	S	432	33,50	0,08	0,08	0,08	0,08			0,08	0,08
170000003056651	29-011-016-00071-032	104024 ALMENDROS-MARCONA	S	432	42,50	1,04	1,04	1,04	1,04			1,04	1,04
170000003056652	29-011-022-00005-001	104024 ALMENDROS-MARCONA	S	432	43,30	0,54	0,54	0,54	0,54			0,54	0,54

(1) Superficie declarada admisible ajustada con la superficie comprometida.
(2) Factor de penalización valorando el alcance para el tipo de compromiso.Puede verificar la integridad de una copia de este documento mediante la lectura del código QR adjunto o mediante el acceso a la dirección <https://ws050.juntadeandalucia.es/verificarFirma> indicando el código de VERIFICACIÓN

FIRMADO POR

JUAN JOSE SOLER GARCIA

FECHA

03/07/2024

ROCIO GUIJARRO MILLAN

VERIFICACIÓN

Pk2jmWGPZXYL7RLHCHYYEGKUBFR96

PÁGINA

685/1071





APELLIDOS Y NOMBRE / RAZÓN SOCIAL MEDINA GUTIERREZ FRANCISCO
NIF ****4242*
EXPEDIENTE 1157225
ANUALIDAD DE PAGO 1ª

IMPORTE POR ANUALIDAD

	2023	2024	2025	2026	2027
IMPORTE MÁXIMO SUBVENCIONABLE	454,10 €	454,10 €	454,10 €	454,10 €	454,10 €
IMPORTE MEDIO DE TRANSFERENCIA (€/ha)	216,24 €	216,24 €	216,24 €	216,24 €	216,24 €

RESUMEN DE UNIDADES

Cód	GRUPO DE PAGO	Sup. Dec. Admisible (ha)	Sup. Comprometida (ha)	Sup. ajustada compromiso (1) (ha)	% sobredec.	Sup. Propuesta (ha)	Importe Declarado	Importe Topado	Importe Propuesto	Importe tras sobredec.
432	FRUTALES SECANO	2,10		2,10	0,00	2,10	454,10	454,10	454,10	454,10
TOTAL		2,10	2,10	2,10		2,10	454,10	454,10	454,10	454,10

APLICACIÓN DE REDUCCIONES Y PENALIZACIONES

GRUPO DE PAGO	Importe Calculado	Importe prereduc.	Criterios de subvencionabilidad y compromisos	Presentación tardía	Omisión declaración	Condicionality	IMPORTE (Euros) PROPUESTO
FRUTALES SECANO	454,10	454,10	0,00	0,00	0,00	0,00	454,10
TOTAL	454,10	454,10					454,10

RESUMEN DE PAGOS

	IMPORTE (Euros)			
	PROPUESTO	FEADER (Eje 2)	MAPA	CAPADR
PROPUESTO	454,10	385,99	44,55	23,56

RECINTOS PROPUESTOS

REF.	REFERENCIA SIGPAC	CULTIVO	DESCRIPCIÓN CULTIVO	S/R	G.PAGO	PEND. MEDIA (%)	SUP. DEC. ADMISIBLE (ha)	SUP. COMPROM. (ha)	SUP. AJUSTADA COMPR.(1) (ha)	SUP. CONV. SIGPAC (ha)	SUP. CERTIE. (ha)	SUP. CAMPO (ha)	SUP. CAMPO DETER. CULT. DECLARADO (ha)	SUP. DEC. REDUCIDA (ha)	SUP. PROPUESTA (ha)
6960626	29-057-002-00024-001	117129	CASTAÑOS-TEMPRANA	S	432	49,10	2,10	2,10	2,10		2,10			2,10	2,10

(1) Superficie declarada admisible ajustada con la superficie comprometida.
 (2) Factor de penalización valorando el alcance para el tipo de compromiso.

Puede verificar la integridad de una copia de este documento mediante la lectura del código QR adjunto o mediante el acceso a la dirección https://ws050.juntadeandalucia.es/verificarFirma indicando el código de VERIFICACIÓN					
FIRMADO POR	JUAN JOSE SOLER GARCIA		FECHA		03/07/2024
	ROCIO GUIJARRO MILLAN				
VERIFICACIÓN	Pk2jmWGPZXYL7RLHCHYYEGKUBFR96		PÁGINA		686/1071



<u>APELLIDOS Y NOMBRE / RAZÓN SOCIAL</u>	<u>NIF</u>	<u>EXPEDIENTE</u>	<u>ANUALIDAD DE PAGO</u>
MEDINA MACIAS ROSALIA	****3294*	1200140	1ª

IMPORTE POR ANUALIDAD

	2023	2024	2025	2026	2027
IMPORTE MÁXIMO SUBVENCIONABLE	381,13 €	381,13 €	381,13 €	381,13 €	381,13 €
IMPORTE MEDIO DE TRANSFERENCIA (€/ha)	73,72 €	73,72 €	73,72 €	73,72 €	73,72 €

RESUMEN DE UNIDADES

Cód	GRUPO DE PAGO	Sup. Dec. Admisible (ha)	Sup. Comprometida (ha)	Sup. ajustada compromiso (1) (ha)	% sobredec.	Sup. Propuesta (ha)	Importe Declarado	Importe Topado	Importe Propuesto	Importe tras sobredec.
433	FRUTALES REGADÍO	1,09		1,09	0,00	1,09	381,13	381,13	381,13	381,13
434	HERBÁCEOS NO ELEGIBLES	4,08		4,08	0,00	4,08	0,00	0,00	0,00	0,00
TOTAL		5,17	5,17	5,17		5,17	381,13	381,13	381,13	381,13

APLICACIÓN DE REDUCCIONES Y PENALIZACIONES

GRUPO DE PAGO	Importe Calculado	Importe prereduc.	Criterios de subvencionabilidad y compromisos	Presentación tardía	Omisión declaración	Condicionalidad	IMPORTE (Euros)
							PROPUESTO
FRUTALES REGADÍO	381,13	381,13	0,00	0,00	2,00	0,00	373,51
HERBÁCEOS NO ELEGIBLES	0,00	0,00	0,00	0,00	2,00	0,00	0,00
TOTAL	381,13	381,13					373,51

RESUMEN DE PAGOS

PROPUESTO	IMPORTE (Euros)			
	PROPUESTO	FEADER (Eje 2)	MAPA	CAPADR
PROPUESTO	373,51	317,48	36,64	19,39

RECINTOS PROPUESTOS

REF.	REFERENCIA SIGPAC	CULTIVO	DESCRIPCIÓN CULTIVO	S/R	G.PAGO	PEND. MEDIA (%)	SUP. DEC. ADMISIBLE (ha)	SUP. COMPROM. (ha)	SUP. AJUSTADA COMPR.(1) (ha)	SUP. CONV. SIGPAC (ha)	SUP. CERTIF. (ha)	SUP. CAMPO (ha)	SUP. CAMPO DETER. CULT. DECLARADO (ha)	SUP. DEC. REDUCIDA (ha)	SUP. PROPUESTA (ha)
-1549089	29-038-024-00114-002	206001	NARANJO-LANE LATE	R	433	21,70	0,25	0,25	0,25		0,25			0,25	0,25
-1549069	29-038-024-00120-006	206001	NARANJO-LANE LATE	R	433	28,70	0,84	0,84	0,84		0,84			0,84	0,84
-1549091	29-038-024-00114-001	20000	BARBECHO TRADICIONAL-SIN VARIEDAD	R	434	3,90	1,48	1,48	1,48		1,48			1,48	1,48
-1549072	29-038-024-00120-003	20000	BARBECHO TRADICIONAL-SIN VARIEDAD	R	434	9,70	2,34	2,34	2,34		2,34			2,34	2,34
-1549065	29-038-024-00120-009	20000	BARBECHO TRADICIONAL-SIN VARIEDAD	R	434	11,50	0,26	0,26	0,26		0,26			0,26	0,26

INCIDENCIAS**INCIDENCIA DESCRIPCIÓN**

- 256 Solicitud con recintos no declarados en campaña actual con una reducción por omisión de superficie superior al 3%
CÓDIGO PARA EL PORCENTAJE DE REDUCCIÓN POR OMISIÓN QUE CORRESPONDE A LA SOLICITUD:2
- 100421 Recinto declarado por error para una operación de la 6503, que se ha corregido de oficio marcando la operación correcta, de acuerdo con la fecha de inscripción del recinto en la producción ecológica.
Ref:-1549091 Recinto:29-038-024-00114-00001 Cultivo:20000 BARBECHO TRADICIONAL-SIN VARIEDAD Regadío
Ref:-1549089 Recinto:29-038-024-00114-00002 Cultivo:206001 NARANJO-LANE LATE Regadío
Ref:-1549072 Recinto:29-038-024-00120-00003 Cultivo:20000 BARBECHO TRADICIONAL-SIN VARIEDAD Regadío
Ref:-1549069 Recinto:29-038-024-00120-00006 Cultivo:206001 NARANJO-LANE LATE Regadío
Ref:-1549065 Recinto:29-038-024-00120-00009 Cultivo:20000 BARBECHO TRADICIONAL-SIN VARIEDAD Regadío

(1) Superficie declarada admisible ajustada con la superficie comprometida.
(2) Factor de penalización valorando el alcance para el tipo de compromiso.

Puede verificar la integridad de una copia de este documento mediante la lectura del código QR adjunto o mediante el acceso a la dirección <https://ws050.juntadeandalucia.es/verificarFirma> indicando el código de VERIFICACIÓN

FIRMADO POR	JUAN JOSE SOLER GARCIA	FECHA	03/07/2024	
	ROCIO GUIJARRO MILLAN			
VERIFICACIÓN	Pk2jmWGPZXYL7RLHCHYYEGKUBFR96	PÁGINA	687/1071	



APELLIDOS Y NOMBRE / RAZÓN SOCIAL **NIF** **EXPEDIENTE** **ANUALIDAD DE PAGO**
 MELENDEZ LUQUE VICTOR JESUS ****5337* 1040441 1ª

IMPORTE POR ANUALIDAD

	2023	2024	2025	2026	2027
IMPORTE MÁXIMO SUBVENCIONABLE	2.371,86 €	2.371,86 €	2.371,86 €	2.371,86 €	2.371,86 €
IMPORTE MEDIO DE TRANSFERENCIA (€/ha)	151,17 €	151,17 €	151,17 €	151,17 €	151,17 €

RESUMEN DE UNIDADES

Cód	GRUPO DE PAGO	Sup. Dec. Admisible (ha)	Sup. Comprometida (ha)	Sup. ajustada compromiso (1) (ha)	% sobredec.	Sup. Propuesta (ha)	Importe Declarado	Importe Topado	Importe Propuesto	Importe tras sobredec.
426	HERBÁCEOS	15,69		15,69	0,00	15,69	2.371,86	2.371,86	2.371,86	2.371,86
TOTAL		15,69	15,69	15,69		15,69	2.371,86	2.371,86	2.371,86	2.371,86

APLICACIÓN DE REDUCCIONES Y PENALIZACIONES

GRUPO DE PAGO	Importe Calculado	Importe prerreduc.	Criterios de subvencionabilidad y compromisos	Presentación tardía	Omisión declaración	Condicionality	IMPORTE (Euros) PROPUESTO
HERBÁCEOS	2.371,86	2.371,86	0,00	0,00	0,00	0,00	2.371,86
TOTAL	2.371,86	2.371,86					2.371,86

RESUMEN DE PAGOS

	IMPORTE (Euros)			
	PROPUESTO	PROPUESTO (Eje 2)	MAPA	CAPADR
	2.371,86	2.016,08	232,68	123,10

RECINTOS PROPUESTOS

REF.	REFERENCIA SIGPAC	CULTIVO	DESCRIPCIÓN CULTIVO	S/R	G.PAGO	PEND. MEDIA (€)	SUP. DEC. ADMISIBLE (ha)	SUP. COMPROM. (ha)	SUP. AJUSTADA COMPROM. (1) (ha)	SUP. CONV. SIGPAC (ha)	SUP. CERTIE (ha)	SUP. CAMPO (ha)	SUP. CAMPO DETER. CULT. DECLARADO (ha)	SUP. DEC. REDUCIDA (ha)	SUP. PROPUESTA (ha)
-453969	29-003-005-00029-001	8000	AVENA-SIN VARIEDAD	S	426	20,80	0,39	0,39	0,39		0,39			0,39	0,39
-453719	29-003-002-00007-001	8000	AVENA-SIN VARIEDAD	S	426	12,50	0,45	0,45	0,45		0,45			0,45	0,45
-33417	29-003-010-00138-001	52008	VEZA-AITANA	S	426	16,00	2,98	2,98	2,98		2,98			2,98	2,98
-33306	29-003-003-00191-001	8000	AVENA-SIN VARIEDAD	S	426	19,60	1,23	1,23	1,23		1,23			1,23	1,23
1700000007230846	29-003-010-00139-001	52008	VEZA-AITANA	S	426	14,80	1,86	1,86	1,86		1,86			1,86	1,86
1700000007230847	29-003-001-00059-002	8000	AVENA-SIN VARIEDAD	S	426	8,70	1,02	1,02	1,02		1,02			1,02	1,02
1700000007230848	29-003-001-00064-001	8000	AVENA-SIN VARIEDAD	S	426	9,60	0,41	0,41	0,41		0,41			0,41	0,41
1700000007230860	29-003-001-00016-002	8000	AVENA-SIN VARIEDAD	S	426	20,20	0,79	0,79	0,79		0,79			0,79	0,79
1700000007230866	29-003-002-00010-001	8000	AVENA-SIN VARIEDAD	S	426	19,10	0,23	0,23	0,23		0,23			0,23	0,23
1700000007230868	29-003-008-00012-002	8000	AVENA-SIN VARIEDAD	S	426	17,20	0,32	0,32	0,32		0,32			0,32	0,32
1700000007230869	29-003-008-00013-001	8000	AVENA-SIN VARIEDAD	S	426	12,70	0,54	0,54	0,54		0,54			0,54	0,54
1700000007230871	29-003-001-00057-001	8000	AVENA-SIN VARIEDAD	S	426	6,70	0,53	0,53	0,53		0,53			0,53	0,53
1700000007230872	29-003-008-00058-003	8000	AVENA-SIN VARIEDAD	S	426	9,40	1,28	1,28	1,28		1,28			1,28	1,28
1700000007230873	29-003-008-00044-001	8000	AVENA-SIN VARIEDAD	S	426	8,50	1,14	1,14	1,14		1,14			1,14	1,14
1700000007230881	29-003-001-00048-001	8000	AVENA-SIN VARIEDAD	S	426	5,50	0,35	0,35	0,35		0,35			0,35	0,35
1700000007230883	29-004-002-00047-001	8000	AVENA-SIN VARIEDAD	S	426	21,10	1,12	1,12	1,12		1,12			1,12	1,12
1700000007230884	29-004-002-00057-002	8000	AVENA-SIN VARIEDAD	S	426	17,00	1,05	1,05	1,05		1,05			1,05	1,05

INCIDENCIAS**INCIDENCIA DESCRIPCIÓN**

- 100402 Recinto solicitado no forma parte de ningún organismo de control autorizado para la producción ecológica en Andalucía o fecha de inscripción posterior al plazo establecido (Anexo I. Criterios de Subvencionabilidad. Orden 28 de marzo de 2023). Ref:-1262760 Recinto:29-043-002-00001-00009 Cultivo:5155 CEBADA-YURIKO Secano
- 100424 Solicita recinto que no está comprometido para la operación. Ref:-1262760 Recinto:29-043-002-00001-00009 Cultivo:5155 CEBADA-YURIKO Secano

(1) Superficie declarada admisible ajustada con la superficie comprometida.
 (2) Factor de penalización valorando el alcance para el tipo de compromiso.

Puede verificar la integridad de una copia de este documento mediante la lectura del código QR adjunto o mediante el acceso a la dirección <https://ws050.juntadeandalucia.es/verificarFirma> indicando el código de VERIFICACIÓN

FIRMADO POR	JUAN JOSE SOLER GARCIA	FECHA	03/07/2024	
	ROCIO GUIJARRO MILLAN			
VERIFICACIÓN	Pk2jmWGPZXYL7RLHCHYYEGKUBFR96	PÁGINA	688/1071	



<u>APELLIDOS Y NOMBRE / RAZÓN SOCIAL</u>	<u>NIF</u>	<u>EXPEDIENTE</u>	<u>ANUALIDAD DE PAGO</u>
MENA ALVAREZ MARIA FELISA	***0035*	1255816	

RESUMEN DE PAGOS

	<u>PROPUESTO</u>	<u>IMPORTE (Euros)</u>		
		<u>FEADER (Eje 2)</u>	<u>MAPA</u>	<u>CAPADR</u>
PROPUESTO	0,00	0,00	0,00	0,00

(1) Superficie declarada admisible ajustada con la superficie comprometida.
(2) Factor de penalización valorando el alcance para el tipo de compromiso.

Puede verificar la integridad de una copia de este documento mediante la lectura del código QR adjunto o mediante el acceso a la dirección https://ws050.juntadeandalucia.es/verificarFirma indicando el código de VERIFICACIÓN				
FIRMADO POR	JUAN JOSE SOLER GARCIA	FECHA	03/07/2024	
	ROCIO GUIJARRO MILLAN			
VERIFICACIÓN	Pk2jmWGPZXRYL7RLHCHYYEGKUBFR96	PÁGINA	689/1071	



INCIDENCIAS

INCIDENCIA DESCRIPCIÓN

- 100402 Recinto solicitado no forma parte de ningún organismo de control autorizado para la producción ecológica en Andalucía o fecha de inscripción posterior al plazo establecido (Anexo I. Criterios de Subvencionabilidad. Orden 28 de marzo de 2023).
 Ref:5261704 Recinto:29-084-034-00042-00001 Cultivo:62000 PASTOS PERMANENTES DE 5 O MAS AÑOS-SIN VARIEDAD Secano
 Ref:5261705 Recinto:29-084-034-00042-00002 Cultivo:62000 PASTOS PERMANENTES DE 5 O MAS AÑOS-SIN VARIEDAD Secano
 Ref:5261707 Recinto:29-084-034-00042-00004 Cultivo:62000 PASTOS PERMANENTES DE 5 O MAS AÑOS-SIN VARIEDAD Secano
 Ref:5261708 Recinto:29-084-034-00042-00005 Cultivo:62000 PASTOS PERMANENTES DE 5 O MAS AÑOS-SIN VARIEDAD Secano
 Ref:5261709 Recinto:29-084-034-00042-00006 Cultivo:62000 PASTOS PERMANENTES DE 5 O MAS AÑOS-SIN VARIEDAD Secano
 Ref:5261710 Recinto:29-084-034-00042-00007 Cultivo:62000 PASTOS PERMANENTES DE 5 O MAS AÑOS-SIN VARIEDAD Secano
 Ref:5261711 Recinto:29-084-034-00042-00008 Cultivo:62000 PASTOS PERMANENTES DE 5 O MAS AÑOS-SIN VARIEDAD Secano
 Ref:5261712 Recinto:29-084-034-00042-00009 Cultivo:62000 PASTOS PERMANENTES DE 5 O MAS AÑOS-SIN VARIEDAD Secano
 Ref:5261713 Recinto:29-084-034-00042-00010 Cultivo:62000 PASTOS PERMANENTES DE 5 O MAS AÑOS-SIN VARIEDAD Secano
 Ref:5261727 Recinto:29-084-034-00046-00006 Cultivo:62000 PASTOS PERMANENTES DE 5 O MAS AÑOS-SIN VARIEDAD Secano
 Ref:5261728 Recinto:29-084-034-00046-00007 Cultivo:62000 PASTOS PERMANENTES DE 5 O MAS AÑOS-SIN VARIEDAD Secano
 Ref:5261729 Recinto:29-084-034-00046-00008 Cultivo:62000 PASTOS PERMANENTES DE 5 O MAS AÑOS-SIN VARIEDAD Secano
 Ref:5261730 Recinto:29-084-034-00046-00013 Cultivo:62000 PASTOS PERMANENTES DE 5 O MAS AÑOS-SIN VARIEDAD Secano
 Ref:5261731 Recinto:29-084-034-00046-00014 Cultivo:62000 PASTOS PERMANENTES DE 5 O MAS AÑOS-SIN VARIEDAD Secano
 Ref:5261735 Recinto:29-084-034-00046-00024 Cultivo:62000 PASTOS PERMANENTES DE 5 O MAS AÑOS-SIN VARIEDAD Secano
 Ref:5261736 Recinto:29-084-034-00046-00031 Cultivo:62000 PASTOS PERMANENTES DE 5 O MAS AÑOS-SIN VARIEDAD Secano
 Ref:5261737 Recinto:29-084-034-00046-00032 Cultivo:62000 PASTOS PERMANENTES DE 5 O MAS AÑOS-SIN VARIEDAD Secano
 Ref:5261740 Recinto:29-084-034-00046-00042 Cultivo:62000 PASTOS PERMANENTES DE 5 O MAS AÑOS-SIN VARIEDAD Secano
 Ref:-1581124 Recinto:29-104-055-00099-00001 Cultivo:62000 PASTOS PERMANENTES DE 5 O MAS AÑOS-SIN VARIEDAD Secano
 Ref:-1581125 Recinto:29-104-055-00102-00001 Cultivo:62000 PASTOS PERMANENTES DE 5 O MAS AÑOS-SIN VARIEDAD Secano
 Ref:-1581126 Recinto:29-104-055-09017-00001 Cultivo:62000 PASTOS PERMANENTES DE 5 O MAS AÑOS-SIN VARIEDAD Secano
 Ref:-1581127 Recinto:29-104-055-09017-00007 Cultivo:62000 PASTOS PERMANENTES DE 5 O MAS AÑOS-SIN VARIEDAD Secano

- 100406 Grupo de cultivo declarado en el recinto no coincide con el grupo de cultivo existente en el organismo de control autorizado para la producción ecológica en Andalucía (Anexo I. Criterios de Subvencionabilidad. Orden 28 de marzo de 2023).
 Ref:5261704 Recinto:29-084-034-00042-00001 Cultivo:62000 PASTOS PERMANENTES DE 5 O MAS AÑOS-SIN VARIEDAD Secano
 Grupo de SIPEA:OLIVAR
 Ref:5261705 Recinto:29-084-034-00042-00002 Cultivo:62000 PASTOS PERMANENTES DE 5 O MAS AÑOS-SIN VARIEDAD Secano
 Grupo de SIPEA:OLIVAR
 Ref:5261707 Recinto:29-084-034-00042-00004 Cultivo:62000 PASTOS PERMANENTES DE 5 O MAS AÑOS-SIN VARIEDAD Secano
 Grupo de SIPEA:OLIVAR
 Ref:5261708 Recinto:29-084-034-00042-00005 Cultivo:62000 PASTOS PERMANENTES DE 5 O MAS AÑOS-SIN VARIEDAD Secano
 Grupo de SIPEA:OLIVAR
 Ref:5261709 Recinto:29-084-034-00042-00006 Cultivo:62000 PASTOS PERMANENTES DE 5 O MAS AÑOS-SIN VARIEDAD Secano
 Grupo de SIPEA:OLIVAR
 Ref:5261710 Recinto:29-084-034-00042-00007 Cultivo:62000 PASTOS PERMANENTES DE 5 O MAS AÑOS-SIN VARIEDAD Secano
 Grupo de SIPEA:OLIVAR
 Ref:5261711 Recinto:29-084-034-00042-00008 Cultivo:62000 PASTOS PERMANENTES DE 5 O MAS AÑOS-SIN VARIEDAD Secano
 Grupo de SIPEA:OLIVAR
 Ref:5261712 Recinto:29-084-034-00042-00009 Cultivo:62000 PASTOS PERMANENTES DE 5 O MAS AÑOS-SIN VARIEDAD Secano
 Grupo de SIPEA:OLIVAR
 Ref:5261713 Recinto:29-084-034-00042-00010 Cultivo:62000 PASTOS PERMANENTES DE 5 O MAS AÑOS-SIN VARIEDAD Secano
 Grupo de SIPEA:OLIVAR
 Ref:5261727 Recinto:29-084-034-00046-00006 Cultivo:62000 PASTOS PERMANENTES DE 5 O MAS AÑOS-SIN VARIEDAD Secano
 Grupo de SIPEA:OLIVAR
 Ref:5261728 Recinto:29-084-034-00046-00007 Cultivo:62000 PASTOS PERMANENTES DE 5 O MAS AÑOS-SIN VARIEDAD Secano
 Grupo de SIPEA:OLIVAR
 Ref:5261729 Recinto:29-084-034-00046-00008 Cultivo:62000 PASTOS PERMANENTES DE 5 O MAS AÑOS-SIN VARIEDAD Secano
 Grupo de SIPEA:OLIVAR
 Ref:5261730 Recinto:29-084-034-00046-00013 Cultivo:62000 PASTOS PERMANENTES DE 5 O MAS AÑOS-SIN VARIEDAD Secano
 Grupo de SIPEA:OLIVAR
 Ref:5261731 Recinto:29-084-034-00046-00014 Cultivo:62000 PASTOS PERMANENTES DE 5 O MAS AÑOS-SIN VARIEDAD Secano
 Grupo de SIPEA:OLIVAR
 Ref:5261735 Recinto:29-084-034-00046-00024 Cultivo:62000 PASTOS PERMANENTES DE 5 O MAS AÑOS-SIN VARIEDAD Secano
 Grupo de SIPEA:OLIVAR
 Ref:5261736 Recinto:29-084-034-00046-00031 Cultivo:62000 PASTOS PERMANENTES DE 5 O MAS AÑOS-SIN VARIEDAD Secano
 Grupo de SIPEA:OLIVAR
 Ref:5261737 Recinto:29-084-034-00046-00032 Cultivo:62000 PASTOS PERMANENTES DE 5 O MAS AÑOS-SIN VARIEDAD Secano
 Grupo de SIPEA:OLIVAR

(1) Superficie declarada admisible ajustada con la superficie comprometida.
 (2) Factor de penalización valorando el alcance para el tipo de compromiso.

Puede verificar la integridad de una copia de este documento mediante la lectura del código QR adjunto o mediante el acceso a la dirección <https://ws050.juntadeandalucia.es/verificarFirma> indicando el código de VERIFICACIÓN

FIRMADO POR	JUAN JOSE SOLER GARCIA	FECHA	03/07/2024	
	ROCIO GUIJARRO MILLAN			
VERIFICACIÓN	Pk2jmWGPZXRyL7RLHCHYYEGKUBFR96	PÁGINA	690/1071	

**INCIDENCIAS****INCIDENCIA DESCRIPCIÓN**

	Ref:5261740 Recinto:29-084-034-00046-00042 Cultivo:62000 PASTOS PERMANENTES DE 5 O MAS AÑOS-SIN VARIEDAD Secano Grupo de SIPEA:OLIVAR
100407	Explotación solicitada no forma parte de ningún organismo de control autorizado para la producción ecológica en Andalucía o fecha de inscripción posterior al plazo establecido (Anexo I. Criterios de Subvencionabilidad. Orden 28 de marzo de 2023). Explotación:ES299040000001 Especie:PORCINO
100411	Recinto no admisible por no estar asociado en SIGGAN a una explotación ganadera admisible (Artículo 10 de la Orden de 28 de marzo de 2023). Ref:5261704 Recinto:29-084-034-00042-00001 Cultivo:62000 PASTOS PERMANENTES DE 5 O MAS AÑOS-SIN VARIEDAD Secano Ref:5261705 Recinto:29-084-034-00042-00002 Cultivo:62000 PASTOS PERMANENTES DE 5 O MAS AÑOS-SIN VARIEDAD Secano Ref:5261707 Recinto:29-084-034-00042-00004 Cultivo:62000 PASTOS PERMANENTES DE 5 O MAS AÑOS-SIN VARIEDAD Secano Ref:5261708 Recinto:29-084-034-00042-00005 Cultivo:62000 PASTOS PERMANENTES DE 5 O MAS AÑOS-SIN VARIEDAD Secano Ref:5261709 Recinto:29-084-034-00042-00006 Cultivo:62000 PASTOS PERMANENTES DE 5 O MAS AÑOS-SIN VARIEDAD Secano Ref:5261710 Recinto:29-084-034-00042-00007 Cultivo:62000 PASTOS PERMANENTES DE 5 O MAS AÑOS-SIN VARIEDAD Secano Ref:5261711 Recinto:29-084-034-00042-00008 Cultivo:62000 PASTOS PERMANENTES DE 5 O MAS AÑOS-SIN VARIEDAD Secano Ref:5261712 Recinto:29-084-034-00042-00009 Cultivo:62000 PASTOS PERMANENTES DE 5 O MAS AÑOS-SIN VARIEDAD Secano Ref:5261713 Recinto:29-084-034-00042-00010 Cultivo:62000 PASTOS PERMANENTES DE 5 O MAS AÑOS-SIN VARIEDAD Secano Ref:5261727 Recinto:29-084-034-00046-00006 Cultivo:62000 PASTOS PERMANENTES DE 5 O MAS AÑOS-SIN VARIEDAD Secano Ref:5261728 Recinto:29-084-034-00046-00007 Cultivo:62000 PASTOS PERMANENTES DE 5 O MAS AÑOS-SIN VARIEDAD Secano Ref:5261729 Recinto:29-084-034-00046-00008 Cultivo:62000 PASTOS PERMANENTES DE 5 O MAS AÑOS-SIN VARIEDAD Secano Ref:5261730 Recinto:29-084-034-00046-00013 Cultivo:62000 PASTOS PERMANENTES DE 5 O MAS AÑOS-SIN VARIEDAD Secano Ref:5261731 Recinto:29-084-034-00046-00014 Cultivo:62000 PASTOS PERMANENTES DE 5 O MAS AÑOS-SIN VARIEDAD Secano Ref:5261735 Recinto:29-084-034-00046-00024 Cultivo:62000 PASTOS PERMANENTES DE 5 O MAS AÑOS-SIN VARIEDAD Secano Ref:5261736 Recinto:29-084-034-00046-00031 Cultivo:62000 PASTOS PERMANENTES DE 5 O MAS AÑOS-SIN VARIEDAD Secano Ref:5261737 Recinto:29-084-034-00046-00032 Cultivo:62000 PASTOS PERMANENTES DE 5 O MAS AÑOS-SIN VARIEDAD Secano Ref:5261740 Recinto:29-084-034-00046-00042 Cultivo:62000 PASTOS PERMANENTES DE 5 O MAS AÑOS-SIN VARIEDAD Secano
100424	Solicita recinto que no está comprometido para la operación. Ref:5261704 Recinto:29-084-034-00042-00001 Cultivo:62000 PASTOS PERMANENTES DE 5 O MAS AÑOS-SIN VARIEDAD Secano Ref:5261705 Recinto:29-084-034-00042-00002 Cultivo:62000 PASTOS PERMANENTES DE 5 O MAS AÑOS-SIN VARIEDAD Secano Ref:5261707 Recinto:29-084-034-00042-00004 Cultivo:62000 PASTOS PERMANENTES DE 5 O MAS AÑOS-SIN VARIEDAD Secano Ref:5261708 Recinto:29-084-034-00042-00005 Cultivo:62000 PASTOS PERMANENTES DE 5 O MAS AÑOS-SIN VARIEDAD Secano Ref:5261709 Recinto:29-084-034-00042-00006 Cultivo:62000 PASTOS PERMANENTES DE 5 O MAS AÑOS-SIN VARIEDAD Secano Ref:5261710 Recinto:29-084-034-00042-00007 Cultivo:62000 PASTOS PERMANENTES DE 5 O MAS AÑOS-SIN VARIEDAD Secano Ref:5261711 Recinto:29-084-034-00042-00008 Cultivo:62000 PASTOS PERMANENTES DE 5 O MAS AÑOS-SIN VARIEDAD Secano Ref:5261712 Recinto:29-084-034-00042-00009 Cultivo:62000 PASTOS PERMANENTES DE 5 O MAS AÑOS-SIN VARIEDAD Secano Ref:5261713 Recinto:29-084-034-00042-00010 Cultivo:62000 PASTOS PERMANENTES DE 5 O MAS AÑOS-SIN VARIEDAD Secano Ref:5261727 Recinto:29-084-034-00046-00006 Cultivo:62000 PASTOS PERMANENTES DE 5 O MAS AÑOS-SIN VARIEDAD Secano Ref:5261728 Recinto:29-084-034-00046-00007 Cultivo:62000 PASTOS PERMANENTES DE 5 O MAS AÑOS-SIN VARIEDAD Secano Ref:5261729 Recinto:29-084-034-00046-00008 Cultivo:62000 PASTOS PERMANENTES DE 5 O MAS AÑOS-SIN VARIEDAD Secano Ref:5261730 Recinto:29-084-034-00046-00013 Cultivo:62000 PASTOS PERMANENTES DE 5 O MAS AÑOS-SIN VARIEDAD Secano Ref:5261731 Recinto:29-084-034-00046-00014 Cultivo:62000 PASTOS PERMANENTES DE 5 O MAS AÑOS-SIN VARIEDAD Secano Ref:5261735 Recinto:29-084-034-00046-00024 Cultivo:62000 PASTOS PERMANENTES DE 5 O MAS AÑOS-SIN VARIEDAD Secano Ref:5261736 Recinto:29-084-034-00046-00031 Cultivo:62000 PASTOS PERMANENTES DE 5 O MAS AÑOS-SIN VARIEDAD Secano Ref:5261737 Recinto:29-084-034-00046-00032 Cultivo:62000 PASTOS PERMANENTES DE 5 O MAS AÑOS-SIN VARIEDAD Secano Ref:5261740 Recinto:29-084-034-00046-00042 Cultivo:62000 PASTOS PERMANENTES DE 5 O MAS AÑOS-SIN VARIEDAD Secano Ref:-1581124 Recinto:29-104-055-00099-00001 Cultivo:62000 PASTOS PERMANENTES DE 5 O MAS AÑOS-SIN VARIEDAD Secano Ref:-1581125 Recinto:29-104-055-00102-00001 Cultivo:62000 PASTOS PERMANENTES DE 5 O MAS AÑOS-SIN VARIEDAD Secano Ref:-1581126 Recinto:29-104-055-09017-00001 Cultivo:62000 PASTOS PERMANENTES DE 5 O MAS AÑOS-SIN VARIEDAD Secano Ref:-1581127 Recinto:29-104-055-09017-00007 Cultivo:62000 PASTOS PERMANENTES DE 5 O MAS AÑOS-SIN VARIEDAD Secano
101008	Expediente sin compromisos vigentes. Operación:6503.2

(1) Superficie declarada admisible ajustada con la superficie comprometida.
(2) Factor de penalización valorando el alcance para el tipo de compromiso.

Puede verificar la integridad de una copia de este documento mediante la lectura del código QR adjunto o mediante el acceso a la dirección <https://ws050.juntadeandalucia.es/verificarFirma> indicando el código de VERIFICACIÓN

FIRMADO POR	JUAN JOSE SOLER GARCIA	FECHA	03/07/2024	
	ROCIO GUIJARRO MILLAN			
VERIFICACIÓN	Pk2jmWGPZXYL7RLHCHYYEGKUBFR96	PÁGINA	691/1071	



APELLIDOS Y NOMBRE / RAZÓN SOCIAL **NIF** **EXPEDIENTE** **ANUALIDAD DE PAGO**
 MENA DOÑA PEDRO ****4362* 1119303 1ª

IMPORTES POR ANUALIDAD

	2023	2024	2025	2026	2027
IMPORTE MÁXIMO SUBVENCIONABLE	2.415,40 €	2.415,40 €	2.415,40 €	2.415,40 €	2.415,40 €
IMPORTE MEDIO DE TRANSFERENCIA (€/ha)	216,24 €	216,24 €	216,24 €	216,24 €	216,24 €

RESUMEN DE UNIDADES

Cód	GRUPO DE PAGO	Sup. Dec. Admisible (ha)	Sup. Comprometida (ha)	Sup. ajustada compromiso (I) (ha)	% sobredec.	Sup. Propuesta (ha)	Importe Declarado	Importe Topado	Importe Propuesto	Importe tras sobredec.
432	FRUTALES SECANO	11,17		11,17	0,00	11,17	2.415,40	2.415,40	2.415,40	2.415,40
TOTAL		11,17	11,17	11,17		11,17	2.415,40	2.415,40	2.415,40	2.415,40

APLICACIÓN DE REDUCCIONES Y PENALIZACIONES

GRUPO DE PAGO	Importe Calculado	Importe prereduc.	Importe subvencionabilidad y compromisos	Presentación tardía	Omisión declaración	Condicionalidad	IMPORTE (Euros) PROPUESTO
FRUTALES SECANO	2.415,40	2.415,40	0,00	0,00	0,00	0,00	2.415,40
TOTAL	2.415,40	2.415,40					2.415,40

RESUMEN DE PAGOS

	IMPORTE (Euros)			
	PROPUESTO	FEADER (Eje 2)	MAPA	CAPADR
PROPUESTO	2.415,40	2.053,09	236,95	125,36

RECINTOS PROPUESTOS

REF.	REFERENCIA SIGPAC	CULTIVO DESCRIPCIÓN CULTIVO	S/R	G.PAGO	PEND. MEDIA (%)	SUP. DEC. ADMISIBLE (ha)	SUP. COMPROM. (ha)	SUP. AJUSTADA COMPR.(I) (ha)	SUP. CONV. SIGPAC (ha)	SUP. CERTIE. (ha)	SUP. CAMPO (ha)	SUP. CAMPO DETER. CULT. DECLARADO (ha)	SUP. DEC. REDUCIDA (ha)	SUP. PROPUESTA (ha)
1700000004890778	29-060-003-00236-001	117125 CASTAÑOS-PILONGA	S	432	42,20	3,00	3,00	3,00		3,00			3,00	3,00
1700000004890779	29-065-003-00041-005	117125 CASTAÑOS-PILONGA	S	432	63,80	3,44	3,44	3,44		3,44			3,44	3,44
1700000004890780	29-081-001-00195-001	117125 CASTAÑOS-PILONGA	S	432	53,80	1,67	1,67	1,67		1,67			1,67	1,67
1700000004890781	29-065-003-00041-007	117125 CASTAÑOS-PILONGA	S	432	63,90	0,43	0,43	0,43		1,48			0,43	0,43
1700000004890782	29-065-003-00043-003	117125 CASTAÑOS-PILONGA	S	432	47,00	0,21	0,21	0,21		0,21			0,21	0,21
1700000004890783	29-065-003-00042-002	117125 CASTAÑOS-PILONGA	S	432	58,60	1,13	1,13	1,13		1,13			1,13	1,13
1700000004890786	29-065-003-00041-014	117125 CASTAÑOS-PILONGA	S	432	73,10	0,48	0,48	0,48		0,48			0,48	0,48
1700000004890787	29-065-003-00041-009	117125 CASTAÑOS-PILONGA	S	432	60,00	0,81	0,81	0,81		0,81			0,81	0,81

(1) Superficie declarada admisible ajustada con la superficie comprometida.
 (2) Factor de penalización valorando el alcance para el tipo de compromiso.

Puede verificar la integridad de una copia de este documento mediante la lectura del código QR adjunto o mediante el acceso a la dirección <https://ws050.juntadeandalucia.es/verificarFirma> indicando el código de VERIFICACIÓN

FIRMADO POR	JUAN JOSE SOLER GARCIA	FECHA	03/07/2024	
	ROCIO GUIJARRO MILLAN			
VERIFICACIÓN	Pk2jmWGPZXYL7RLHCHYYEGKUBFR96	PÁGINA	692/1071	

**APELLIDOS Y NOMBRE / RAZÓN SOCIAL**

MENA DOÑA SALVADOR

NIF

***3769*

EXPEDIENTE

1119438

ANUALIDAD DE PAGO

1ª

IMPORTE POR ANUALIDAD

	2023	2024	2025	2026	2027
IMPORTE MÁXIMO SUBVENCIONABLE	6.528,62 €	6.528,62 €	6.528,62 €	6.528,62 €	6.528,62 €
IMPORTE MEDIO DE TRANSFERENCIA (€/ha)	221,01 €	221,01 €	221,01 €	221,01 €	221,01 €

RESUMEN DE UNIDADES

Cód	GRUPO DE PAGO	Sup. Dec. Admisible (ha)	Sup. Comprometida (ha)	Sup. ajustada compromiso (1) (ha)	% sobredec.	Sup. Propuesta (ha)	Importe Declarado	Importe Topado	Importe Propuesto	Importe tras sobredec.
429	OLIVAR	4,45		4,45	0,00	4,45	1.103,16	1.103,16	1.103,16	1.103,16
432	FRUTALES SECANO	25,09		25,09	0,00	25,09	5.425,46	5.425,46	5.425,46	5.425,46
TOTAL		29,54	29,54	29,54		29,54	6.528,62	6.528,62	6.528,62	6.528,62

APLICACIÓN DE REDUCCIONES Y PENALIZACIONES

GRUPO DE PAGO	Importe Calculado	Importe prereduc.	Criterios de subvencionabilidad y compromisos			Omisión declaración	Condicionalidad	IMPORTE (Euros)	
			Presentación tardía	Presentación	Presentación			PROPUESTO	PROPUESTO
FRUTALES SECANO	5.425,46	5.425,46	0,00	0,00	0,00	0,00	0,00	5.425,46	
OLIVAR	1.103,16	1.103,16	0,00	0,00	0,00	0,00	0,00	1.103,16	
TOTAL	6.528,62	6.528,62						6.528,62	

RESUMEN DE PAGOS

PROPUESTO	IMPORTE (Euros)			
	PROPUESTO	FEADER (Eje 2)	MAPA	CAPADR
PROPUESTO	6.528,62	5.549,33	640,46	338,83

RECINTOS PROPUESTOS

REF.	REFERENCIA SIGPAC	CULTIVO DESCRIPCIÓN CULTIVO	S/R G.PAGO	PEND. MEDIA (%)	SUP. DEC. ADMISIBLE (ha)	SUP. COMPROM. (ha)	SUP. AJUSTADA COMPR.(1) (ha)	SUP. CONV. SIGPAC (ha)	SUP. CERTIF. (ha)	SUP. CAMPO (ha)	SUP. CAMPO DETER. CULT. DECLARADO (ha)	SUP. DEC. REDUCIDA (ha)	SUP. PROPUESTA (ha)
-1229925	29-031-002-00090-001	101138 OLIVAR-HOJIBLANCA	S 429	25,90	2,28	2,28	2,28	2,28	2,28	2,28	2,28	2,28	2,28
5474380	29-031-002-00089-001	101138 OLIVAR-HOJIBLANCA	S 429	21,50	2,17	2,17	2,17	2,17	2,17	2,17	2,17	2,17	2,17
1700000004889174	29-060-003-00167-001	117125 CASTAÑOS-PILONGA	S 432	61,90	0,59	0,59	0,59	0,59	0,59	0,59	0,59	0,59	0,59
1700000004889175	29-081-001-00195-001	117125 CASTAÑOS-PILONGA	S 432	53,80	12,30	12,30	12,30	12,30	12,30	12,30	12,30	12,30	12,30
1700000004889176	29-081-002-00051-002	117125 CASTAÑOS-PILONGA	S 432	46,90	1,33	1,33	1,33	1,33	1,33	1,33	1,33	1,33	1,33
1700000004889177	29-081-001-00196-003	117125 CASTAÑOS-PILONGA	S 432	48,10	6,53	6,53	6,53	6,53	6,53	6,53	6,53	6,53	6,53
1700000004889178	29-081-002-00034-001	117125 CASTAÑOS-PILONGA	S 432	39,90	0,01	0,01	0,01	0,01	0,01	0,01	0,01	0,01	0,01
1700000004889179	29-081-002-00041-001	117125 CASTAÑOS-PILONGA	S 432	48,40	2,61	2,61	2,61	2,61	2,61	2,61	2,61	2,61	2,61
1700000004889181	29-081-001-00195-009	117125 CASTAÑOS-PILONGA	S 432	54,40	1,72	1,72	1,72	1,72	1,72	1,72	1,72	1,72	1,72

(1) Superficie declarada admisible ajustada con la superficie comprometida.

(2) Factor de penalización valorando el alcance para el tipo de compromiso.

Puede verificar la integridad de una copia de este documento mediante la lectura del código QR adjunto o mediante el acceso a la dirección <https://ws050.juntadeandalucia.es/verificarFirma> indicando el código de VERIFICACIÓN

FIRMADO POR	JUAN JOSE SOLER GARCIA	FECHA	03/07/2024	
	ROCIO GUIJARRO MILLAN			
VERIFICACIÓN	Pk2jmWGPZXYL7RLHCHYYEGKUBFR96	PÁGINA	693/1071	

**APELLIDOS Y NOMBRE / RAZÓN SOCIAL**

MENA JIMENEZ JOSE MARIA

NIF

****6693*

EXPEDIENTE

1245747

ANUALIDAD DE PAGO

1ª

IMPORTE POR ANUALIDAD

	2023	2024	2025	2026	2027
IMPORTE MÁXIMO SUBVENCIONABLE	2.132,07 €	2.132,07 €	2.132,07 €	2.132,07 €	2.132,07 €
IMPORTE MEDIO DE TRANSFERENCIA (€/ha)	225,38 €	225,38 €	225,38 €	225,38 €	225,38 €

RESUMEN DE UNIDADES

Cód	GRUPO DE PAGO	Sup. Dec. Admisible (ha)	Sup. Comprometida (ha)	Sup. ajustada compromiso (I) (ha)	% sobredec.	Sup. Propuesta (ha)	Importe Declarado	Importe Topado	Importe Propuesto	Importe tras sobredec.
429	OLIVAR	2,73		2,73	0,00	2,73	676,77	676,77	676,77	676,77
432	FRUTALES SECANO	6,73		6,73	0,00	6,73	1.455,30	1.455,30	1.455,30	1.455,30
TOTAL		9,46	9,46	9,46		9,46	2.132,07	2.132,07	2.132,07	2.132,07

APLICACIÓN DE REDUCCIONES Y PENALIZACIONES

GRUPO DE PAGO	Importe Calculado	Importe prereduc.	Criterios de subvencionabilidad y compromisos			Omisión declaración	Condicionalidad	IMPORTE (Euros)	
			Presentación tardía	Presentación	Presentación			PROPUESTO	PROPUESTO
FRUTALES SECANO	1.455,30	1.455,30	0,00	0,00	0,00	0,00		1.455,30	
OLIVAR	676,77	676,77	0,00	0,00	0,00	0,00		676,77	
TOTAL	2.132,07	2.132,07						2.132,07	

RESUMEN DE PAGOS

PROPUESTO	IMPORTE (Euros)			
	PROPUESTO	FEADER (Eje 2)	MAPA	CAPADR
PROPUESTO	2.132,07	1.812,26	209,15	110,66

RECINTOS PROPUESTOS

REF.	REFERENCIA SIGPAC	CULTIVO	DESCRIPCIÓN CULTIVO	S/R	G.PAGO	PEND. MEDIA (%)	SUP. DEC. ADMISIBLE (ha)	SUP. COMPROM. (ha)	SUP. AJUSTADA COMPR.(I) (ha)	SUP. CONV. SIGPAC (ha)	SUP. CERTIF. (ha)	SUP. CAMPO (ha)	SUP. CAMPO DETER. CULT. DECLARADO (ha)	SUP. DEC. REDUCIDA (ha)	SUP. PROPUESTA (ha)
1700000006726381	29-084-003-00086-004	101138	OLIVAR-HOJIBLANCA	S	429	17,00	1,01	1,01	1,01	1,01	1,01	1,01	1,01	1,01	1,01
1700000006726382	29-084-003-00087-003	101138	OLIVAR-HOJIBLANCA	S	429	20,70	1,69	1,69	1,69	1,69	1,69	1,69	1,69	1,69	1,69
1700000006726383	29-084-003-00087-005	101138	OLIVAR-HOJIBLANCA	S	429	10,60	0,03	0,03	0,03	0,03	0,03	0,03	0,03	0,03	0,03
-1567349	29-060-003-00272-006	117000	CASTAÑOS-SIN VARIEDAD	S	432	53,20	0,26	0,26	0,26	0,26	0,26	0,26	0,26	0,26	0,26
-1567347	29-060-003-00272-004	117000	CASTAÑOS-SIN VARIEDAD	S	432	66,90	0,73	0,73	0,73	0,73	0,73	0,73	0,73	0,73	0,73
-1567346	29-060-003-00272-002	117125	CASTAÑOS-PILONGA	S	432	51,60	1,10	1,10	1,10	1,10	1,10	1,10	1,10	1,10	1,10
1700000006726371	29-060-003-00234-001	117125	CASTAÑOS-PILONGA	S	432	49,50	1,53	1,53	1,53	1,53	1,62	1,62	1,53	1,53	1,53
1700000006726375	29-060-003-00233-003	117125	CASTAÑOS-PILONGA	S	432	51,90	1,23	1,23	1,23	1,23	1,23	1,23	1,23	1,23	1,23
1700000006726376	29-060-003-00233-002	117125	CASTAÑOS-PILONGA	S	432	49,30	1,88	1,88	1,88	1,88	1,88	1,88	1,88	1,88	1,88

INCIDENCIAS**INCIDENCIA DESCRIPCIÓN**

- 100421 Recinto declarado por error para una operación de la 6503, que se ha corregido de oficio marcando la operación correcta, de acuerdo con la fecha de inscripción del recinto en la producción ecológica.
 Ref:1700000006726376 Recinto:29-060-003-00233-00002 Cultivo:117125 CASTAÑOS-PILONGA Secano
 Ref:1700000006726375 Recinto:29-060-003-00233-00003 Cultivo:117125 CASTAÑOS-PILONGA Secano
 Ref:1700000006726371 Recinto:29-060-003-00234-00001 Cultivo:117125 CASTAÑOS-PILONGA Secano
 Ref:-1567346 Recinto:29-060-003-00272-00002 Cultivo:117125 CASTAÑOS-PILONGA Secano
 Ref:-1567347 Recinto:29-060-003-00272-00004 Cultivo:117000 CASTAÑOS-SIN VARIEDAD Secano
 Ref:-1567349 Recinto:29-060-003-00272-00006 Cultivo:117000 CASTAÑOS-SIN VARIEDAD Secano
 Ref:1700000006726381 Recinto:29-084-003-00086-00004 Cultivo:101138 OLIVAR-HOJIBLANCA Secano
 Ref:1700000006726382 Recinto:29-084-003-00087-00003 Cultivo:101138 OLIVAR-HOJIBLANCA Secano
 Ref:1700000006726383 Recinto:29-084-003-00087-00005 Cultivo:101138 OLIVAR-HOJIBLANCA Secano

(1) Superficie declarada admisible ajustada con la superficie comprometida.
 (2) Factor de penalización valorando el alcance para el tipo de compromiso.

Puede verificar la integridad de una copia de este documento mediante la lectura del código QR adjunto o mediante el acceso a la dirección <https://ws050.juntadeandalucia.es/verificarFirma> indicando el código de VERIFICACIÓN

FIRMADO POR	JUAN JOSE SOLER GARCIA	FECHA	03/07/2024	
	ROCIO GUIJARRO MILLAN			
VERIFICACIÓN	Pk2jmWGPZXYL7RLHCHYYEGKUBFR96	PÁGINA	694/1071	

**APELLIDOS Y NOMBRE / RAZÓN SOCIAL**

MENA JIMENEZ MARIA

NIF
****5046*EXPEDIENTE
1141236ANUALIDAD
DE PAGO
1ª**IMPORTE POR ANUALIDAD**

	2023	2024	2025	2026	2027
IMPORTE MÁXIMO SUBVENCIONABLE	6.161,25 €	6.161,25 €	6.161,25 €	6.161,25 €	6.161,25 €
IMPORTE MEDIO DE TRANSFERENCIA (€/ha)	82,15 €	82,15 €	82,15 €	82,15 €	82,15 €

RESUMEN DE UNIDADES

Cód	GRUPO DE PAGO	Sup. Dec. Admisible (ha)	Sup. Comprometida (ha)	Sup. ajustada compromiso (1) (ha)	% sobredec.	Sup. Propuesta (ha)	Importe Declarado	Importe Topado	Importe Propuesto	Importe tras sobredec.
428	PASTOS ASOCIADOS A GANADERÍA ECOLÓGICA	142,98		75,00	0,00	75,00	6.161,25	6.161,25	6.161,25	6.161,25
TOTAL		142,98	75,00	75,00		75,00	6.161,25	6.161,25	6.161,25	6.161,25

APLICACIÓN DE REDUCCIONES Y PENALIZACIONES

GRUPO DE PAGO	Importe Calculado	Importe prereduc.	Criterios de subvencionabilidad y compromisos	Presentación tardía	Omisión declaración	Condicionabilidad	IMPORTE (Euros) PROPUESTO
PASTOS ASOCIADOS A GANADERÍA	6.161,25	6.161,25	0,00	0,00	0,00	0,00	6.161,25
TOTAL	6.161,25	6.161,25					6.161,25

RESUMEN DE PAGOS

	IMPORTE (Euros)			
	PROPUESTO	FEADER (Eje 2)	MAPA	CAPADR
	6.161,25	5.237,06	604,42	319,77

RECINTOS PROPUESTOS

REF.	REFERENCIA SIGPAC	CULTIVO	DESCRIPCIÓN CULTIVO	S/R	G.PAGO	PEND. MEDIA (%)	SUP. DEC. ADMISIBLE (ha)	SUP. COMPROM. (ha)	SUP. AJUSTADA COMPR.(1) (ha)	SUP. CONV. SIGPAC (ha)	SUP. CERTIF. (ha)	SUP. CAMPO (ha)	SUP. CAMPO DETER. CULT. DECLARADO (ha)	SUP. DEC. REDUCIDA (ha)	SUP. PROPUESTA (ha)
1700000005134997	29-074-005-00033-002	62000	PASTOS PERMANENTES DE 5 O MAS AÑOS-SIN VARIEDAD	S	428	101,20	5,43	5,43	5,43		12,07			5,43	5,43
1700000005134998	29-074-005-00027-007	62000	PASTOS PERMANENTES DE 5 O MAS AÑOS-SIN VARIEDAD	S	428	20,50	1,41	1,41	1,41		1,41			1,41	1,41
1700000005134999	29-074-005-00027-001	62000	PASTOS PERMANENTES DE 5 O MAS AÑOS-SIN VARIEDAD	S	428	48,70	22,15	22,15	22,15		40,27			22,15	22,15
1700000005135002	29-074-005-00032-002	62000	PASTOS PERMANENTES DE 5 O MAS AÑOS-SIN VARIEDAD	S	428	39,70	96,43	96,43	96,43		214,29			96,43	96,43
1700000005135003	29-074-005-00027-006	62000	PASTOS PERMANENTES DE 5 O MAS AÑOS-SIN VARIEDAD	S	428	13,70	17,56	17,56	17,56		17,56			17,56	17,56

(1) Superficie declarada admisible ajustada con la superficie comprometida.
(2) Factor de penalización valorando el alcance para el tipo de compromiso.Puede verificar la integridad de una copia de este documento mediante la lectura del código QR adjunto o mediante el acceso a la dirección <https://ws050.juntadeandalucia.es/verificarFirma> indicando el código de VERIFICACIÓN

FIRMADO POR	JUAN JOSE SOLER GARCIA	FECHA	03/07/2024
	ROCIO GUIJARRO MILLAN		
VERIFICACIÓN	Pk2jmWGPZXYL7RLHCHYYEGKUBFR96	PÁGINA	695/1071





Datos considerados para el Cálculo de la Carga Ganadera mínima y máxima del expediente

Explotación	Especie	Inscrito en Sipea y Admisible	Ugm Calculada para CG Mínima	Ugm Calculada para CG Máxima
ES290740000057	OVINA	SI	59,73	59,73
			59,73	59,73

Superficie determinada para Cálculo Carga Ganadera Mínima: 142,98 ha
 Superficie determinada para Cálculo Carga Ganadera Máxima: 142,98 ha
 Carga Ganadera Mínima Expediente: 0,42 ugm/ha
 Carga Ganadera Máxima Expediente: 0,42 ugm/ha

Recintos Determinados para el Cálculo de Garga Ganadera Mínima

REF.	REFERENCIA SIGPAC	CULTIVO	DESCRIPCIÓN CULTIVO	S/R	SUP. PROPUESTA (ha)
1700000005134997	29-074-005-00033-00002	62000	PASTOS PERMANENTES DE 5 O MAS AÑOS-SIN VARIEDAD	S	5,43
1700000005134998	29-074-005-00027-00007	62000	PASTOS PERMANENTES DE 5 O MAS AÑOS-SIN VARIEDAD	S	1,41
1700000005134999	29-074-005-00027-00001	62000	PASTOS PERMANENTES DE 5 O MAS AÑOS-SIN VARIEDAD	S	22,15
1700000005135002	29-074-005-00032-00002	62000	PASTOS PERMANENTES DE 5 O MAS AÑOS-SIN VARIEDAD	S	96,43
1700000005135003	29-074-005-00027-00006	62000	PASTOS PERMANENTES DE 5 O MAS AÑOS-SIN VARIEDAD	S	17,56

Recintos Determinados para el Cálculo de Garga Ganadera Máxima

REF.	REFERENCIA SIGPAC	CULTIVO	DESCRIPCIÓN CULTIVO	S/R	SUP. PROPUESTA (ha)
1700000005134996	29-074-005-00036-00002	62000	PASTOS PERMANENTES DE 5 O MAS AÑOS-SIN VARIEDAD	S	0,00
1700000005134997	29-074-005-00033-00002	62000	PASTOS PERMANENTES DE 5 O MAS AÑOS-SIN VARIEDAD	S	5,43
1700000005134998	29-074-005-00027-00007	62000	PASTOS PERMANENTES DE 5 O MAS AÑOS-SIN VARIEDAD	S	1,41
1700000005134999	29-074-005-00027-00001	62000	PASTOS PERMANENTES DE 5 O MAS AÑOS-SIN VARIEDAD	S	22,15
1700000005135002	29-074-005-00032-00002	62000	PASTOS PERMANENTES DE 5 O MAS AÑOS-SIN VARIEDAD	S	96,43
1700000005135003	29-074-005-00027-00006	62000	PASTOS PERMANENTES DE 5 O MAS AÑOS-SIN VARIEDAD	S	17,56

(1) Superficie declarada admisible ajustada con la superficie comprometida.
 (2) Factor de penalización valorando el alcance para el tipo de compromiso.

Puede verificar la integridad de una copia de este documento mediante la lectura del código QR adjunto o mediante el acceso a la dirección <https://ws050.juntadeandalucia.es/verificarFirma> indicando el código de VERIFICACIÓN

FIRMADO POR	JUAN JOSE SOLER GARCIA	FECHA	03/07/2024	
	ROCIO GUIJARRO MILLAN			
VERIFICACIÓN	Pk2jmWGPZXRyL7RLHCHYYEGKUBFR96	PÁGINA	696/1071	



APELLIDOS Y NOMBRE / RAZÓN SOCIAL **NIF** **EXPEDIENTE** **ANUALIDAD DE PAGO**
 MENA QUESADA ANGEL ****0981* 1013699 1ª

IMPORTE POR ANUALIDAD

	2023	2024	2025	2026	2027
IMPORTE MÁXIMO SUBVENCIONABLE	258,75 €	258,75 €	258,75 €	258,75 €	258,75 €
IMPORTE MEDIO DE TRANSFERENCIA (€/ha)	349,66 €	349,66 €	349,66 €	349,66 €	349,66 €

RESUMEN DE UNIDADES

Cód	GRUPO DE PAGO	Sup. Dec. Admisible (ha)	Sup. Comprometida (ha)	Sup. ajustada compromiso (1) (ha)	% sobredec.	Sup. Propuesta (ha)	Importe Declarado	Importe Topado	Importe Propuesto	Importe tras sobredec.
433	FRUTALES REGADÍO	0,79		0,74	0,00	0,74	258,75	258,75	258,75	258,75
TOTAL		0,79	0,74	0,74		0,74	258,75	258,75	258,75	258,75

APLICACIÓN DE REDUCCIONES Y PENALIZACIONES

GRUPO DE PAGO	Importe Calculado	Importe prereduc.	Criterios de subvencionabilidad y compromisos	Presentación tardía	Omisión declaración	Condicionalidad	IMPORTE (Euros) PROPUESTO
FRUTALES REGADÍO	258,75	258,75	0,00	0,00	0,00	0,00	258,75
TOTAL	258,75	258,75					258,75

RESUMEN DE PAGOS

	IMPORTE (Euros)		
	PROPUESTO	FEADER (Eje 2)	MAPA
PROPUESTO	258,75	219,94	25,38
			CAPADR 13,43

RECINTOS PROPUESTOS

REF.	REFERENCIA SIGPAC	CULTIVO	DESCRIPCIÓN CULTIVO	S/R	G.PAGO	PEND. MEDIA (%)	SUP. DEC. ADMISIBLE (ha)	SUP. COMPROM. (ha)	SUP. AJUSTADA COMPR.(1) (ha)	SUP. CONV. SIGPAC (ha)	SUP. CERTIE. (ha)	SUP. CAMPO (ha)	SUP. CAMPO DETER. CULT. DECLARADO (ha)	SUP. DEC. REDUCIDA (ha)	SUP. PROPUESTA (ha)
170000002646713	29-012-022-00216-007	207004	LIMONERO-VERNA	R	433	18,50	0,79	0,74	0,74		0,74			0,74	0,74

(1) Superficie declarada admisible ajustada con la superficie comprometida.
 (2) Factor de penalización valorando el alcance para el tipo de compromiso.

Puede verificar la integridad de una copia de este documento mediante la lectura del código QR adjunto o mediante el acceso a la dirección <https://ws050.juntadeandalucia.es/verificarFirma> indicando el código de VERIFICACIÓN

FIRMADO POR	JUAN JOSE SOLER GARCIA	FECHA	03/07/2024	
	ROCIO GUIJARRO MILLAN			
VERIFICACIÓN	Pk2jmWGPZXYL7RLHCHYYEGKUBFR96	PÁGINA	697/1071	



<u>APELLIDOS Y NOMBRE / RAZÓN SOCIAL</u>	<u>NIF</u>	<u>EXPEDIENTE</u>	<u>ANUALIDAD DE PAGO</u>
MÉNDEZ GARCÍA ANTONIO	****5045*	1260490	1ª
<u>IMPORTE POR ANUALIDAD</u>			

	<u>2023</u>	<u>2024</u>	<u>2025</u>	<u>2026</u>	<u>2027</u>
IMPORTE MÁXIMO SUBVENCIONABLE	678,34 €	678,34 €	678,34 €	678,34 €	678,34 €
IMPORTE MEDIO DE TRANSFERENCIA (€/ha)	349,66 €	349,66 €	349,66 €	349,66 €	349,66 €

RESUMEN DE UNIDADES

<u>Cód</u>	<u>GRUPO DE PAGO</u>	<u>Sup. Dec. Admisible (ha)</u>	<u>Sup. Comprometida (ha)</u>	<u>Sup. ajustada compromiso (1) (ha)</u>	<u>% sobredec.</u>	<u>Sup. Propuesta (ha)</u>	<u>Importe Declarado</u>	<u>Importe Topado</u>	<u>Importe Propuesto</u>	<u>Importe tras sobredec.</u>
433	FRUTALES REGADÍO	1,94		1,94	0,00	1,94	678,34	678,34	678,34	678,34
TOTAL		1,94	1,94	1,94		1,94	678,34	678,34	678,34	678,34

APLICACIÓN DE REDUCCIONES Y PENALIZACIONES

<u>GRUPO DE PAGO</u>	<u>Importe Calculado</u>	<u>Importe prereduc.</u>	<u>Criterios de subvencionabilidad y compromisos</u>	<u>Presentación tardía</u>	<u>Omisión declaración</u>	<u>Condicionalidad</u>	<u>IMPORTE (Euros) PROPUESTO</u>
FRUTALES REGADÍO	678,34	678,34	0,00	0,00	0,00	0,00	678,34
TOTAL	678,34	678,34					678,34

RESUMEN DE PAGOS

	<u>IMPORTE (Euros)</u>			
	<u>PROPUESTO</u>	<u>FEADER (Eje 2)</u>	<u>MAPA</u>	<u>CAPADR</u>
PROPUESTO	678,34	576,59	66,55	35,20

RECINTOS PROPUESTOS

<u>REF.</u>	<u>REFERENCIA SIGPAC</u>	<u>CULTIVO DESCRIPCIÓN CULTIVO</u>	<u>S/R</u>	<u>G.PAGO</u>	<u>PEND. MEDIA (%)</u>	<u>SUP. DEC. ADMISIBLE (ha)</u>	<u>SUP. COMPROM. (ha)</u>	<u>SUP. AJUSTADA COMPR.(1) (ha)</u>	<u>SUP. CONV. SIGPAC (ha)</u>	<u>SUP. CERTIE. (ha)</u>	<u>SUP. CAMPO (ha)</u>	<u>SUP. CAMPO DETER. CULT. DECLARADO (ha)</u>	<u>SUP. DEC. REDUCIDA (ha)</u>	<u>SUP. PROPUESTA (ha)</u>
1700000005218627	29-900-023-00014-006	207004 LIMONERO-VERNA	R	433	1,10	0,81	0,81	0,81		0,81			0,81	0,81
1700000005218628	29-900-023-00014-006	207002 LIMONERO-FINO	R	433	1,10	1,13	1,13	1,13		1,13			1,13	1,13

(1) Superficie declarada admisible ajustada con la superficie comprometida.
(2) Factor de penalización valorando el alcance para el tipo de compromiso.

Puede verificar la integridad de una copia de este documento mediante la lectura del código QR adjunto o mediante el acceso a la dirección <https://ws050.juntadeandalucia.es/verificarFirma> indicando el código de VERIFICACIÓN

FIRMADO POR	JUAN JOSE SOLER GARCIA	FECHA	03/07/2024	
	ROCIO GUIJARRO MILLAN			
VERIFICACIÓN	Pk2jmWGPZXYL7RLHCHYYEGKUBFR96	PÁGINA	698/1071	

**APELLIDOS Y NOMBRE / RAZÓN SOCIAL**

MÉNDEZ SANTANA ANA VICTORIA

NIF

****7623*

EXPEDIENTE

1264368

ANUALIDAD DE PAGO

1ª

IMPORTE POR ANUALIDAD

	2023	2024	2025	2026	2027
IMPORTE MÁXIMO SUBVENCIONABLE	2.581,91 €	2.581,91 €	2.581,91 €	2.581,91 €	2.581,91 €
IMPORTE MEDIO DE TRANSFERENCIA (€/ha)	216,24 €	216,24 €	216,24 €	216,24 €	216,24 €

RESUMEN DE UNIDADES

Cód	GRUPO DE PAGO	Sup. Dec. Admisible (ha)	Sup. Comprometida (ha)	Sup. ajustada compromiso (I) (ha)	% sobredec.	Sup. Propuesta (ha)	Importe Declarado	Importe Topado	Importe Propuesto	Importe tras sobredec.
432	FRUTALES SECANO	11,94		11,94	0,00	11,94	2.581,91	2.581,91	2.581,91	2.581,91
TOTAL		11,94	11,94	11,94		11,94	2.581,91	2.581,91	2.581,91	2.581,91

APLICACIÓN DE REDUCCIONES Y PENALIZACIONES

GRUPO DE PAGO	Importe Calculado	Importe prerreduc.	Criterios de subvencionabilidad y compromisos	Presentación tardía	Omisión declaración	Condicionalidad	IMPORTE (Euros) PROPUESTO
FRUTALES SECANO	2.581,91	2.581,91	0,00	0,00	0,00	0,00	2.581,91
TOTAL	2.581,91	2.581,91					2.581,91

RESUMEN DE PAGOS

	IMPORTE (Euros)			
	PROPUESTO	FEADER (Eje 2)	MAPA	CAPADR
PROPUESTO	2.581,91	2.194,62	253,29	134,00

RECINTOS PROPUESTOS

REF.	REFERENCIA SIGPAC	CULTIVO DESCRIPCIÓN CULTIVO	S/R	G.PAGO	PEND. MEDIA (%)	SUP. DEC. ADMISIBLE (ha)	SUP. COMPROM. (ha)	SUP. AJUSTADA COMPROM. (I) (ha)	SUP. CONV. SIGPAC (ha)	SUP. CERTIE (ha)	SUP. CAMPO (ha)	SUP. CAMPO DETER. CULT. DECLARADO (ha)	SUP. DEC. REDUCIDA (ha)	SUP. PROPUESTA (ha)
5291819	29-038-006-00008-001	104022 ALMENDROS-LARGUETA	S	432	62,00	3,70	3,70	3,70		3,70			3,70	3,70
5291821	29-038-006-00008-014	104024 ALMENDROS-MARCONA	S	432	50,80	1,05	1,05	1,05		1,05			1,05	1,05
5291822	29-038-006-00008-016	104024 ALMENDROS-MARCONA	S	432	39,20	0,19	0,19	0,19		0,19			0,19	0,19
5291826	29-038-006-00029-006	104007 ALMENDROS-COMUNA	S	432	44,90	2,20	2,20	2,20		2,20			2,20	2,20
5291828	29-038-006-00029-012	104007 ALMENDROS-COMUNA	S	432	46,50	1,20	1,20	1,20		1,20			1,20	1,20
5291830	29-038-007-00001-001	104007 ALMENDROS-COMUNA	S	432	44,90	0,26	0,26	0,26		0,26			0,26	0,26
5291835	29-038-007-00001-012	104007 ALMENDROS-COMUNA	S	432	39,40	0,07	0,07	0,07		0,07			0,07	0,07
5293593	29-038-006-00009-004	104007 ALMENDROS-COMUNA	S	432	61,10	2,83	2,83	2,83		2,83			2,83	2,83
5293594	29-038-006-00009-005	104007 ALMENDROS-COMUNA	S	432	50,30	0,44	0,44	0,44		0,44			0,44	0,44

(1) Superficie declarada admisible ajustada con la superficie comprometida.

(2) Factor de penalización valorando el alcance para el tipo de compromiso.

Puede verificar la integridad de una copia de este documento mediante la lectura del código QR adjunto o mediante el acceso a la dirección <https://ws050.juntadeandalucia.es/verificarFirma> indicando el código de VERIFICACIÓN

FIRMADO POR	JUAN JOSE SOLER GARCIA	FECHA	03/07/2024	
	ROCIO GUIJARRO MILLAN			
VERIFICACIÓN	Pk2jmWGPZXYL7RLHCHYYEGKUBFR96	PÁGINA	699/1071	



APELLIDOS Y NOMBRE / RAZÓN SOCIAL
MIRANDA LORENZALE MARIA EUGENIA

NIF
****3698*

EXPEDIENTE
1231664

ANUALIDAD DE PAGO
1ª

IMPORTES POR ANUALIDAD

	2023	2024	2025	2026	2027
IMPORTE MÁXIMO SUBVENCIONABLE	2.543,45 €	2.543,45 €	2.543,45 €	2.543,45 €	2.543,45 €
IMPORTE MEDIO DE TRANSFERENCIA (€/ha)	247,90 €	247,90 €	247,90 €	247,90 €	247,90 €

RESUMEN DE UNIDADES

Cód	GRUPO DE PAGO	Sup. Dec. Admisible (ha)	Sup. Comprometida (ha)	Sup. ajustada compromiso (1) (ha)	% sobredec.	Sup. Propuesta (ha)	Importe Declarado	Importe Topado	Importe Propuesto	Importe tras sobredec.
429	OLIVAR	10,26		10,26	0,00	10,26	2.543,45	2.543,45	2.543,45	2.543,45
TOTAL		10,26	10,26	10,26		10,26	2.543,45	2.543,45	2.543,45	2.543,45

APLICACIÓN DE REDUCCIONES Y PENALIZACIONES

GRUPO DE PAGO	Importe Calculado	Importe prereduc.	Criterios de subvencionabilidad y compromisos	Presentación tardía	Omisión declaración	Condicionalidad	IMPORTE (Euros) PROPUESTO
OLIVAR	2.543,45	2.543,45	0,00	0,00	0,00	0,00	2.543,45
TOTAL	2.543,45	2.543,45					2.543,45

RESUMEN DE PAGOS

	IMPORTE (Euros)			
	PROPUESTO	FEADER (Eje 2)	MAPA	CAPADR
PROPUESTO	2.543,45	2.161,93	249,51	132,01

RECINTOS PROPUESTOS

REF.	REFERENCIA SIGPAC	CULTIVO	DESCRIPCIÓN CULTIVO	S/R	G.PAGO	PEND. MEDIA (%)	SUP. DEC. ADMISIBLE (ha)	SUP. COMPROM. (ha)	SUP. AJUSTADA COMPROM. (1) (ha)	SUP. CONV. SIGPAC (ha)	SUP. CERTIE. (ha)	SUP. CAMPO (ha)	SUP. CAMPO DETER. CULT. DECLARADO (ha)	SUP. DEC. REDUCIDA (ha)	SUP. PROPUESTA (ha)
1700000006389655	29-017-058-00020-001	101138	OLIVAR-HOJIBLANCA	S	429	6,10	10,03	10,03	10,03		10,03			10,03	10,03
1700000006389656	29-017-058-00021-002	101138	OLIVAR-HOJIBLANCA	S	429	11,80	0,23	0,23	0,23		0,23			0,23	0,23

(1) Superficie declarada admisible ajustada con la superficie comprometida.
(2) Factor de penalización valorando el alcance para el tipo de compromiso.

Puede verificar la integridad de una copia de este documento mediante la lectura del código QR adjunto o mediante el acceso a la dirección <https://ws050.juntadeandalucia.es/verificarFirma> indicando el código de VERIFICACIÓN

FIRMADO POR	JUAN JOSE SOLER GARCIA	FECHA	03/07/2024	
	ROCIO GUIJARRO MILLAN			
VERIFICACIÓN	Pk2jmWGPZXYL7RLHCHYYEGKUBFR96	PÁGINA	700/1071	

**APELLIDOS Y NOMBRE / RAZÓN SOCIAL**

MIRANDA LORENZALE MARIA TERESA

NIF

***2191*

EXPEDIENTE

1185926

ANUALIDAD DE PAGO

1ª

IMPORTE POR ANUALIDAD

	2023	2024	2025	2026	2027
IMPORTE MÁXIMO SUBVENCIONABLE	1.916,27 €	1.916,27 €	1.916,27 €	1.916,27 €	1.916,27 €
IMPORTE MEDIO DE TRANSFERENCIA (€/ha)	247,90 €	247,90 €	247,90 €	247,90 €	247,90 €

RESUMEN DE UNIDADES

Cód	GRUPO DE PAGO	Sup. Dec. Admisible (ha)	Sup. Comprometida (ha)	Sup. ajustada compromiso (1) (ha)	% sobredec.	Sup. Propuesta (ha)	Importe Declarado	Importe Topado	Importe Propuesto	Importe tras sobredec.
429	OLIVAR	7,76		7,73	0,00	7,73	1.916,27	1.916,27	1.916,27	1.916,27
TOTAL		7,76	7,73	7,73		7,73	1.916,27	1.916,27	1.916,27	1.916,27

APLICACIÓN DE REDUCCIONES Y PENALIZACIONES

GRUPO DE PAGO	Importe Calculado	Importe prereduc.	Criterios de subvencionabilidad y compromisos	Presentación tardía	Omisión declaración	Condicionalidad	IMPORTE (Euros) PROPUESTO
OLIVAR	1.916,27	1.916,27	0,00	0,00	0,00	0,00	1.916,27
TOTAL	1.916,27	1.916,27					1.916,27

RESUMEN DE PAGOS

	IMPORTE (Euros)		
	PROPUESTO	FEADER (Eje 2)	MAPA
PROPUESTO	1.916,27	1.628,83	187,99
			CAPADR 99,45

RECINTOS PROPUESTOS

REF.	REFERENCIA SIGPAC	CULTIVO	DESCRIPCIÓN CULTIVO	S/R	G.PAGO	PEND. MEDIA (%)	SUP. DEC. ADMISIBLE (ha)	SUP. COMPROM. (ha)	SUP. AJUSTADA COMPR.(1) (ha)	SUP. CONV. SIGPAC (ha)	SUP. CERTIE. (ha)	SUP. CAMPO (ha)	SUP. CAMPO DETER. CULT. DECLARADO (ha)	SUP. DEC. REDUCIDA (ha)	SUP. PROPUESTA (ha)
1700000006389699	29-017-058-00024-001	101138	OLIVAR-HOJIBLANCA	S	429	13,70	6,61	6,58	6,58		6,61			6,58	6,58
1700000006389700	29-017-058-00025-001	101138	OLIVAR-HOJIBLANCA	S	429	10,30	1,15	1,15	1,15		1,15			1,15	1,15

INCIDENCIAS**INCIDENCIA DESCRIPCIÓN**

4272 Verifica que las líneas de declaración de las Solicitudes Únicas no tienen solapes con la capa de Retroactividad Gráfica (ambas de la misma campaña) a nivel de expediente/línea de declaración gráfica de la solicitud.
Ref:1700000006389699 Recinto:29-017-058-00024-00001 Cultivo: - Agregado de la referencia del recinto.:0 Zona de la referencia del recinto.:0 Superficie solapada.:0,03 Id. Incid.:95941974

(1) Superficie declarada admisible ajustada con la superficie comprometida.

(2) Factor de penalización valorando el alcance para el tipo de compromiso.

Puede verificar la integridad de una copia de este documento mediante la lectura del código QR adjunto o mediante el acceso a la dirección <https://ws050.juntadeandalucia.es/verificarFirma> indicando el código de VERIFICACIÓN

FIRMADO POR	JUAN JOSE SOLER GARCIA	FECHA	03/07/2024
	ROCIO GUIJARRO MILLAN		
VERIFICACIÓN	Pk2jmWGPZXYL7RLHCHYYEGKUBFR96	PÁGINA	701/1071





<u>APELLIDOS Y NOMBRE / RAZÓN SOCIAL</u>	<u>NIF</u>	<u>EXPEDIENTE</u>	<u>ANUALIDAD DE PAGO</u>
MIRANDA ROLDAN MARIA DE LOS ANGELES	***0603*	1175929	

RESUMEN DE PAGOS

	<u>IMPORTE (Euros)</u>			
	<u>PROPUESTO</u>	<u>FEADER (Eje 2)</u>	<u>MAPA</u>	<u>CAPADR</u>
PROPUESTO	0,00	0,00	0,00	0,00

INCIDENCIAS

INCIDENCIA DESCRIPCIÓN

- 7162 Se advierte que en el impreso DATOS DE RECINTOS no está consignada la operación solicitada en el impreso SOLICITA LINEAS DE AYUDA DE DESARROLLO RURAL.
- 101008 Expediente sin compromisos vigentes.
Operación:6503.2

(1) Superficie declarada admisible ajustada con la superficie comprometida.
(2) Factor de penalización valorando el alcance para el tipo de compromiso.

Puede verificar la integridad de una copia de este documento mediante la lectura del código QR adjunto o mediante el acceso a la dirección https://ws050.juntadeandalucia.es/verificarFirma indicando el código de VERIFICACIÓN				
FIRMADO POR	JUAN JOSE SOLER GARCIA	FECHA	03/07/2024	
	ROCIO GUIJARRO MILLAN			
VERIFICACIÓN	Pk2jmWGPZXYL7RLHCHYYEGKUBFR96	PÁGINA	702/1071	

**APELLIDOS Y NOMBRE / RAZÓN SOCIAL**

MIRANDA VALDES EMILIO

NIF

***4314*

EXPEDIENTE

1158592

ANUALIDAD DE PAGO

1ª

IMPORTE POR ANUALIDAD

	2023	2024	2025	2026	2027
IMPORTE MÁXIMO SUBVENCIONABLE	3.450,77 €	3.450,77 €	3.450,77 €	3.450,77 €	3.450,77 €
IMPORTE MEDIO DE TRANSFERENCIA (€/ha)	247,90 €	247,90 €	247,90 €	247,90 €	247,90 €

RESUMEN DE UNIDADES

Cód	GRUPO DE PAGO	Sup. Dec. Admisible (ha)	Sup. Comprometida (ha)	Sup. ajustada compromiso (I) (ha)	% sobredec.	Sup. Propuesta (ha)	Importe Declarado	Importe Topado	Importe Propuesto	Importe tras sobredec.
429	OLIVAR	13,96		13,92	0,00	13,92	3.450,77	3.450,77	3.450,77	3.450,77
TOTAL		13,96	13,92	13,92		13,92	3.450,77	3.450,77	3.450,77	3.450,77

APLICACIÓN DE REDUCCIONES Y PENALIZACIONES

GRUPO DE PAGO	Importe Calculado	Importe prerreduc.	Criterios de subvencionabilidad y compromisos	Presentación tardía	Omisión declaración	Condicionality	IMPORTE (Euros) PROPUESTO
OLIVAR	3.450,77	3.450,77	0,00	0,00	0,00	0,00	3.450,77
TOTAL	3.450,77	3.450,77					3.450,77

RESUMEN DE PAGOS

	IMPORTE (Euros)			
	PROPUESTO	FEADER (Eje 2)	MAPA	CAPADR
PROPUESTO	3.450,77	2.933,15	338,52	179,10

RECINTOS PROPUESTOS

REF.	REFERENCIA SIGPAC	CULTIVO	DESCRIPCIÓN CULTIVO	S/R	G.PAGO	PEND. MEDIA (%)	SUP. DEC. ADMISIBLE (ha)	SUP. COMPROM. (ha)	SUP. AJUSTADA COMPROM. (I) (ha)	SUP. CONV. SIGPAC (ha)	SUP. CERTIE. (ha)	SUP. CAMPO (ha)	SUP. CAMPO DETER. CULT. DECLARADO (ha)	SUP. DEC. REDUCIDA (ha)	SUP. PROPUESTA (ha)
1700000006389633	29-017-058-00017-001	101138	OLIVAR-HOJIBLANCA	S	429	6,60	0,08	0,08	0,08		0,08			0,08	0,08
1700000006389634	29-017-058-00021-002	101138	OLIVAR-HOJIBLANCA	S	429	11,80	0,05	0,05	0,05		0,05			0,05	0,05
1700000006389635	29-017-058-00022-001	101138	OLIVAR-HOJIBLANCA	S	429	13,00	8,66	8,66	8,66		8,66			8,66	8,66
1700000006389636	29-017-058-00023-001	101138	OLIVAR-HOJIBLANCA	S	429	14,50	5,15	5,11	5,11		5,15			5,11	5,11
1700000006389637	29-017-058-00023-003	101138	OLIVAR-HOJIBLANCA	S	429	18,00	0,02	0,02	0,02		0,02			0,02	0,02

INCIDENCIAS**INCIDENCIA DESCRIPCIÓN**

4272 Verifica que las líneas de declaración de las Solicitudes Únicas no tienen solapes con la capa de Retroactividad Gráfica (ambas de la misma campaña) a nivel de expediente/línea de declaración gráfica de la solicitud.
Ref:1700000006389636 Recinto:29-017-058-00023-00001 Cultivo: - Agregado de la referencia del recinto.:0 Zona de la referencia del recinto.:0 Superficie solapada.:0,04 Id. Incid.:95941135

(1) Superficie declarada admisible ajustada con la superficie comprometida.

(2) Factor de penalización valorando el alcance para el tipo de compromiso.

Puede verificar la integridad de una copia de este documento mediante la lectura del código QR adjunto o mediante el acceso a la dirección <https://ws050.juntadeandalucia.es/verificarFirma> indicando el código de VERIFICACIÓN

FIRMADO POR	JUAN JOSE SOLER GARCIA	FECHA	03/07/2024	
	ROCIO GUIJARRO MILLAN			
VERIFICACIÓN	Pk2jmWGPZXYL7RLHCHYYEGKUBFR96	PÁGINA	703/1071	

**APELLIDOS Y NOMBRE / RAZÓN SOCIAL**

MOLERO ESTRADA JUAN ANDRÉS

NIF

***2159*

EXPEDIENTE

1269851

ANUALIDAD DE PAGO

1ª

IMPORTE POR ANUALIDAD

	2023	2024	2025	2026	2027
IMPORTE MÁXIMO SUBVENCIONABLE	881,04 €	881,04 €	881,04 €	881,04 €	881,04 €
IMPORTE MEDIO DE TRANSFERENCIA (€/ha)	265,37 €	265,37 €	265,37 €	265,37 €	265,37 €

RESUMEN DE UNIDADES

Cód	GRUPO DE PAGO	Sup. Dec. Admisible (ha)	Sup. Comprometida (ha)	Sup. ajustada compromiso (I) (ha)	% sobredec.	Sup. Propuesta (ha)	Importe Declarado	Importe Topado	Importe Propuesto	Importe tras sobredec.
429	OLIVAR	2,75		2,75	0,00	2,75	681,73	681,73	681,73	681,73
433	FRUTALES REGADÍO	0,57		0,57	0,00	0,57	199,31	199,31	199,31	199,31
TOTAL		3,32	3,32	3,32		3,32	881,04	881,04	881,04	881,04

APLICACIÓN DE REDUCCIONES Y PENALIZACIONES

GRUPO DE PAGO	Importe Calculado	Importe pre-reduc.	Criterios de subvencionabilidad y compromisos	Presentación tardía	Omisión declaración	Condicionabilidad	IMPORTE (Euros) PROPUESTO
FRUTALES REGADÍO	199,31	199,31	0,00	0,00	0,00	0,00	199,31
OLIVAR	681,73	681,73	0,00	0,00	0,00	0,00	681,73
TOTAL	881,04	881,04					881,04

RESUMEN DE PAGOS

	IMPORTE (Euros)			
	PROPUESTO	FEADER (Eje 2)	MAPA	CAPADR
PROPUESTO	881,04	748,88	86,43	45,73

RECINTOS PROPUESTOS

REF.	REFERENCIA SIGPAC	CULTIVO	DESCRIPCIÓN CULTIVO	S/R	G.PAGO	PEND. MEDIA (%)	SUP. DEC. ADMISIBLE (ha)	SUP. COMPROM. (ha)	SUP. AJUSTADA COMPR.(I) (ha)	SUP. CONV. SIGPAC (ha)	SUP. CERTIF. (ha)	SUP. CAMPO (ha)	SUP. CAMPO DETER. CULT. DECLARADO (ha)	SUP. DEC. REDUCIDA (ha)	SUP. PROPUESTA (ha)
1700000006755531	29-012-008-00130-002	101021	OLIVAR-ALOREÑA	S	429	8,10	1,49	1,49	1,49		1,53			1,49	1,49
1700000006755532	29-012-008-00129-002	101021	OLIVAR-ALOREÑA	S	429	4,90	0,17	0,17	0,17		0,17			0,17	0,17
1700000006755533	29-012-007-00377-011	101021	OLIVAR-ALOREÑA	S	429	11,40	0,28	0,28	0,28		0,39			0,28	0,28
1700000006755536	29-012-005-00269-001	101021	OLIVAR-ALOREÑA	S	429	19,90	0,61	0,61	0,61		0,61			0,61	0,61
1700000006755537	29-012-007-00324-002	101021	OLIVAR-ALOREÑA	S	429	25,30	0,20	0,20	0,20		0,70			0,20	0,20
-1523482	29-012-008-00129-004	206001	NARANJO-LANE LATE	R	433	6,70	0,42	0,42	0,42		0,42			0,42	0,42
-1523459	29-012-008-00129-004	207004	LIMONERO-VERNA	R	433	6,70	0,15	0,15	0,15		0,15			0,15	0,15

INCIDENCIAS**INCIDENCIA DESCRIPCIÓN**

100424 Solicita recinto que no está comprometido para la operación.

Ref:1700000006755540 Recinto:29-012-008-00130-00003 Cultivo:104024 ALMENDROS-MARCONA Secano

Ref:1700000006755541 Recinto:29-012-008-00130-00011 Cultivo:104024 ALMENDROS-MARCONA Secano

(1) Superficie declarada admisible ajustada con la superficie comprometida.

(2) Factor de penalización valorando el alcance para el tipo de compromiso.

Puede verificar la integridad de una copia de este documento mediante la lectura del código QR adjunto o mediante el acceso a la dirección <https://ws050.juntadeandalucia.es/verificarFirma> indicando el código de VERIFICACIÓN

FIRMADO POR	JUAN JOSE SOLER GARCIA	FECHA	03/07/2024	
	ROCIO GUIJARRO MILLAN			
VERIFICACIÓN	Pk2jmWGPZXYL7RLHCHYYEGKUBFR96	PÁGINA	704/1071	

**APELLIDOS Y NOMBRE / RAZÓN SOCIAL**

MOLERO LUQUE FRANCISCA MARÍA

NIF

***9872*

EXPEDIENTE

1243798

ANUALIDAD DE PAGO

1ª

IMPORTE POR ANUALIDAD

	2023	2024	2025	2026	2027
IMPORTE MÁXIMO SUBVENCIONABLE	5.684,95 €	5.684,95 €	5.684,95 €	5.684,95 €	5.684,95 €
IMPORTE MEDIO DE TRANSFERENCIA (€/ha)	216,24 €	216,24 €	216,24 €	216,24 €	216,24 €

RESUMEN DE UNIDADES

Cód	GRUPO DE PAGO	Sup. Dec. Admisible (ha)	Sup. Comprometida (ha)	Sup. ajustada compromiso (I) (ha)	% sobredec.	Sup. Propuesta (ha)	Importe Declarado	Importe Topado	Importe Propuesto	Importe tras sobredec.
432	FRUTALES SECANO	26,29		26,29	0,00	26,29	5.684,95	5.684,95	5.684,95	5.684,95
TOTAL		26,29	26,29	26,29		26,29	5.684,95	5.684,95	5.684,95	5.684,95

APLICACIÓN DE REDUCCIONES Y PENALIZACIONES

GRUPO DE PAGO	Importe Calculado	Importe prerreduc.	Criterios de subvencionabilidad y compromisos	Presentación tardía	Omisión declaración	Condicionalidad	IMPORTE (Euros) PROPUESTO
FRUTALES SECANO	5.684,95	5.684,95	0,00	0,00	0,00	0,00	5.684,95
TOTAL	5.684,95	5.684,95					5.684,95

RESUMEN DE PAGOS

	IMPORTE (Euros)			
	PROPUESTO	FEADER (Eje 2)	MAPA	CAPADR
PROPUESTO	5.684,95	4.832,21	557,69	295,05

RECINTOS PROPUESTOS

REF.	REFERENCIA SIGPAC	CULTIVO	DESCRIPCIÓN CULTIVO	S/R	G.PAGO	PEND. MEDIA (%)	SUP. DEC. ADMISIBLE (ha)	SUP. COMPROM. (ha)	SUP. AJUSTADA COMPROM. (I) (ha)	SUP. CONV. SIGPAC (ha)	SUP. CERTIE (ha)	SUP. CAMPO (ha)	SUP. CAMPO DETER. CULT. DECLARADO (ha)	SUP. DEC. REDUCIDA (ha)	SUP. PROPUESTA (ha)
-1297568	29-011-030-00056-001	104024	ALMENDROS-MARCONA	S	432	38,00	2,49	2,49	2,49		2,49			2,49	2,49
-1297563	29-011-030-00052-001	104024	ALMENDROS-MARCONA	S	432	47,50	11,53	11,53	11,53		11,53			11,53	11,53
-1297548	29-011-031-00007-003	104024	ALMENDROS-MARCONA	S	432	40,70	0,10	0,10	0,10		0,10			0,10	0,10
-1297547	29-011-031-00007-001	104024	ALMENDROS-MARCONA	S	432	42,70	0,81	0,81	0,81		0,81			0,81	0,81
-152446	29-011-030-00037-001	104024	ALMENDROS-MARCONA	S	432	42,10	3,29	3,29	3,29		3,29			3,29	3,29
1700000005918124	29-011-030-00015-001	104024	ALMENDROS-MARCONA	S	432	44,90	1,50	1,50	1,50		1,50			1,50	1,50
1700000005918125	29-011-031-00069-001	104024	ALMENDROS-MARCONA	S	432	35,30	3,55	3,55	3,55		3,55			3,55	3,55
1700000005918128	29-011-030-00041-001	104024	ALMENDROS-MARCONA	S	432	43,50	1,32	1,32	1,32		1,32			1,32	1,32
1700000005918129	29-011-030-00021-001	104024	ALMENDROS-MARCONA	S	432	29,40	0,30	0,30	0,30		0,30			0,30	0,30
1700000005918130	29-011-030-00047-001	104024	ALMENDROS-MARCONA	S	432	44,70	0,93	0,93	0,93		0,93			0,93	0,93
1700000005918136	29-011-031-00006-001	104024	ALMENDROS-MARCONA	S	432	27,70	0,47	0,47	0,47		0,47			0,47	0,47

INCIDENCIAS**INCIDENCIA DESCRIPCIÓN**

- 8227 Línea de declaración monitorizada en la que no ha habido respuesta por parte del productor y, por tanto, sin Juicio Experto de campo.
Ref:-1297549 Recinto:29-011-031-00013-00001 Cultivo:104024 ALMENDROS-MARCONA
Ref:1700000005918126 Recinto:29-011-031-00015-00001 Cultivo:104024 ALMENDROS-MARCONA
- 100424 Solicita recinto que no está comprometido para la operación.
Ref:-1297549 Recinto:29-011-031-00013-00001 Cultivo:104024 ALMENDROS-MARCONA Secano
Ref:1700000005918126 Recinto:29-011-031-00015-00001 Cultivo:104024 ALMENDROS-MARCONA Secano

(1) Superficie declarada admisible ajustada con la superficie comprometida.
(2) Factor de penalización valorando el alcance para el tipo de compromiso.

Puede verificar la integridad de una copia de este documento mediante la lectura del código QR adjunto o mediante el acceso a la dirección <https://ws050.juntadeandalucia.es/verificarFirma> indicando el código de VERIFICACIÓN

FIRMADO POR	JUAN JOSE SOLER GARCIA	FECHA	03/07/2024	
	ROCIO GUIJARRO MILLAN			
VERIFICACIÓN	Pk2jmWGPZXYL7RLHCHYYEGKUBFR96	PÁGINA	705/1071	



APELLIDOS Y NOMBRE / RAZÓN SOCIAL **NIF** **EXPEDIENTE** **ANUALIDAD DE PAGO**
 MOLINA BERMUDEZ ANTONIO ****9279* 1118908 1ª

IMPORTE POR ANUALIDAD

	2023	2024	2025	2026	2027
IMPORTE MÁXIMO SUBVENCIONABLE	1.574,23 €	1.574,23 €	1.574,23 €	1.574,23 €	1.574,23 €
IMPORTE MEDIO DE TRANSFERENCIA (€/ha)	216,24 €	216,24 €	216,24 €	216,24 €	216,24 €

RESUMEN DE UNIDADES

Cód	GRUPO DE PAGO	Sup. Dec. Admisible (ha)	Sup. Comprometida (ha)	Sup. ajustada compromiso (I) (ha)	% sobredec.	Sup. Propuesta (ha)	Importe Declarado	Importe Topado	Importe Propuesto	Importe tras sobredec.
432	FRUTALES SECANO	7,28		7,28	0,00	7,28	1.574,23	1.574,23	1.574,23	1.574,23
TOTAL		7,28	7,28	7,28		7,28	1.574,23	1.574,23	1.574,23	1.574,23

APLICACIÓN DE REDUCCIONES Y PENALIZACIONES

GRUPO DE PAGO	Importe Calculado	Importe prereduc.	Criterios de subvencionabilidad y compromisos	Presentación tardía	Omisión declaración	Condicionalidad	IMPORTE (Euros) PROPUESTO
FRUTALES SECANO	1.574,23	1.574,23	0,00	0,00	0,00	0,00	1.574,23
TOTAL	1.574,23	1.574,23					1.574,23

RESUMEN DE PAGOS

	IMPORTE (Euros)			
	PROPUESTO	FEADER (Eje 2)	MAPA	CAPADR
PROPUESTO	1.574,23	1.338,10	154,43	81,70

RECINTOS PROPUESTOS

REF.	REFERENCIA SIGPAC	CULTIVO	DESCRIPCIÓN CULTIVO	S/R	G.PAGO	PEND. MEDIA (%)	SUP. DEC. ADMISIBLE (ha)	SUP. COMPROM. (ha)	SUP. AJUSTADA COMPR.(I) (ha)	SUP. CONV. SIGPAC (ha)	SUP. CERTIE. (ha)	SUP. CAMPO (ha)	SUP. CAMPO DETER. CULT. DECLARADO (ha)	SUP. DEC. REDUCIDA (ha)	SUP. PROPUESTA (ha)
1700000004763982	29-900-005-00055-009	104007	ALMENDROS-COMUNA	S	432	58,00	0,20	0,20	0,20		0,20			0,20	0,20
1700000004763983	29-900-005-00055-004	104007	ALMENDROS-COMUNA	S	432	62,00	1,74	1,74	1,74		1,74			1,74	1,74
1700000004763984	29-900-004-00768-012	104007	ALMENDROS-COMUNA	S	432	44,70	2,20	2,20	2,20		2,20			2,20	2,20
1700000004763985	29-900-005-00054-010	104007	ALMENDROS-COMUNA	S	432	60,10	0,69	0,69	0,69		0,69			0,69	0,69
1700000004763986	29-900-004-00768-009	104007	ALMENDROS-COMUNA	S	432	39,00	2,45	2,45	2,45		2,45			2,45	2,45

(1) Superficie declarada admisible ajustada con la superficie comprometida.
 (2) Factor de penalización valorando el alcance para el tipo de compromiso.

Puede verificar la integridad de una copia de este documento mediante la lectura del código QR adjunto o mediante el acceso a la dirección <https://ws050.juntadeandalucia.es/verificarFirma> indicando el código de VERIFICACIÓN

FIRMADO POR	JUAN JOSE SOLER GARCIA	FECHA	03/07/2024	
	ROCIO GUIJARRO MILLAN			
VERIFICACIÓN	Pk2jmWGPZXYL7RLHCHYYEGKUBFR96	PÁGINA	706/1071	



APELLIDOS Y NOMBRE / RAZÓN SOCIAL **NIF** **EXPEDIENTE** **ANUALIDAD DE PAGO**
 MOLINA GARCIA JOSE ANTONIO ****7314* 1205724 1ª

IMPORTE POR ANUALIDAD

	2023	2024	2025	2026	2027
IMPORTE MÁXIMO SUBVENCIONABLE	917,23 €	917,23 €	917,23 €	917,23 €	917,23 €
IMPORTE MEDIO DE TRANSFERENCIA (€/ha)	247,90 €	247,90 €	247,90 €	247,90 €	247,90 €

RESUMEN DE UNIDADES

Cód	GRUPO DE PAGO	Sup. Dec. Admisible (ha)	Sup. Comprometida (ha)	Sup. ajustada compromiso (1) (ha)	% sobredec.	Sup. Propuesta (ha)	Importe Declarado	Importe Topado	Importe Propuesto	Importe tras sobredec.
429	OLIVAR	3,70		3,70	0,00	3,70	917,23	917,23	917,23	917,23
TOTAL		3,70	3,70	3,70		3,70	917,23	917,23	917,23	917,23

APLICACIÓN DE REDUCCIONES Y PENALIZACIONES

GRUPO DE PAGO	Importe Calculado	Importe prereduc.	Criterios de subvencionabilidad y compromisos	Presentación tardía	Omisión declaración	Condicionalidad	IMPORTE (Euros) PROPUESTO
OLIVAR	917,23	917,23	0,00	0,00	0,00	0,00	917,23
TOTAL	917,23	917,23					917,23

RESUMEN DE PAGOS

	IMPORTE (Euros)			
	PROPUESTO	FEADER (Eje 2)	MAPA	CAPADR
PROPUESTO	917,23	779,65	89,98	47,60

RECINTOS PROPUESTOS

REF.	REFERENCIA SIGPAC	CULTIVO DESCRIPCIÓN CULTIVO	S/R G.PAGO	PEND. MEDIA (%)	SUP. DEC. ADMISIBLE (ha)	SUP. COMPROM. (ha)	SUP. AJUSTADA COMPROM. (1) (ha)	SUP. CONV. SIGPAC (ha)	SUP. CERTIE. (ha)	SUP. CAMPO (ha)	SUP. CAMPO DETER. CULT. DECLARADO (ha)	SUP. DEC. REDUCIDA (ha)	SUP. PROPUESTA (ha)
-1577579	29-083-011-00422-003	101010 OLIVAR-PICUAL	S 429	26,50	1,98	1,98	1,98		3,04			1,98	1,98
-928942	29-083-011-00423-003	101138 OLIVAR-HOJIBLANCA	S 429	35,00	0,13	0,13	0,13		0,13			0,13	0,13
-155353	29-083-014-00038-006	101324 OLIVAR-VERDIAL DE VELEZ-MALAGA	S 429	30,40	0,73	0,73	0,73		0,73			0,73	0,73
1700000005364499	29-083-014-00029-001	101138 OLIVAR-HOJIBLANCA	S 429	16,90	0,02	0,02	0,02		0,02			0,02	0,02
1700000005364500	29-083-011-00415-002	101010 OLIVAR-PICUAL	S 429	13,50	0,05	0,05	0,05		0,05			0,05	0,05
1700000005364501	29-083-011-00413-004	101010 OLIVAR-PICUAL	S 429	34,80	0,11	0,11	0,11		0,11			0,11	0,11
1700000005364502	29-083-011-00414-003	101010 OLIVAR-PICUAL	S 429	21,40	0,17	0,17	0,17		0,17			0,17	0,17
1700000005364505	29-083-014-00039-004	101138 OLIVAR-HOJIBLANCA	S 429	16,50	0,07	0,07	0,07		0,07			0,07	0,07
1700000005364506	29-083-011-00421-004	101324 OLIVAR-VERDIAL DE VELEZ-MALAGA	S 429	27,10	0,04	0,04	0,04		0,04			0,04	0,04
1700000005364507	29-083-014-00026-001	101324 OLIVAR-VERDIAL DE VELEZ-MALAGA	S 429	24,00	0,04	0,04	0,04		0,04			0,04	0,04
1700000005364512	29-083-014-00030-001	101138 OLIVAR-HOJIBLANCA	S 429	14,50	0,36	0,36	0,36		0,36			0,36	0,36

(1) Superficie declarada admisible ajustada con la superficie comprometida.
 (2) Factor de penalización valorando el alcance para el tipo de compromiso.

Puede verificar la integridad de una copia de este documento mediante la lectura del código QR adjunto o mediante el acceso a la dirección <https://ws050.juntadeandalucia.es/verificarFirma> indicando el código de VERIFICACIÓN

FIRMADO POR	JUAN JOSE SOLER GARCIA	FECHA	03/07/2024	
	ROCIO GUIJARRO MILLAN			
VERIFICACIÓN	Pk2jmWGPZXYL7RLHCHYYEGKUBFR96	PÁGINA	707/1071	



INCIDENCIAS

INCIDENCIA DESCRIPCIÓN

- 100402 Recinto solicitado no forma parte de ningún organismo de control autorizado para la producción ecológica en Andalucía o fecha de inscripción posterior al plazo establecido (Anexo I. Criterios de Subvencionabilidad. Orden 28 de marzo de 2023).
 Ref:-1577580 Recinto:29-083-011-00422-00005 Cultivo:122000 ALGARROBO-SIN VARIEDAD Secano
 Ref:-705898 Recinto:29-083-011-00428-00005 Cultivo:122000 ALGARROBO-SIN VARIEDAD Secano
 Ref:-705872 Recinto:29-083-011-00429-00003 Cultivo:122000 ALGARROBO-SIN VARIEDAD Secano
 Ref:-1577457 Recinto:29-083-014-00027-00001 Cultivo:122000 ALGARROBO-SIN VARIEDAD Secano
 Ref:1700000005364504 Recinto:29-083-014-00027-00002 Cultivo:101138 OLIVAR-HOJIBLANCA Secano
 Ref:1700000005364510 Recinto:29-083-014-00037-00001 Cultivo:101324 OLIVAR-VERDIAL DE VELEZ-MALAGA Secano

- 100406 Grupo de cultivo declarado en el recinto no coincide con el grupo de cultivo existente en el organismo de control autorizado para la producción ecológica en Andalucía (Anexo I. Criterios de Subvencionabilidad. Orden 28 de marzo de 2023).
 Ref:-705898 Recinto:29-083-011-00428-00005 Cultivo:122000 ALGARROBO-SIN VARIEDAD Secano Grupo de SIPEA:OLIVAR
 Ref:-1577457 Recinto:29-083-014-00027-00001 Cultivo:122000 ALGARROBO-SIN VARIEDAD Secano Grupo de SIPEA:OLIVAR

- 100424 Solicita recinto que no está comprometido para la operación.
 Ref:-1577580 Recinto:29-083-011-00422-00005 Cultivo:122000 ALGARROBO-SIN VARIEDAD Secano
 Ref:-705898 Recinto:29-083-011-00428-00005 Cultivo:122000 ALGARROBO-SIN VARIEDAD Secano
 Ref:-705872 Recinto:29-083-011-00429-00003 Cultivo:122000 ALGARROBO-SIN VARIEDAD Secano
 Ref:-1577457 Recinto:29-083-014-00027-00001 Cultivo:122000 ALGARROBO-SIN VARIEDAD Secano
 Ref:1700000005364504 Recinto:29-083-014-00027-00002 Cultivo:101138 OLIVAR-HOJIBLANCA Secano
 Ref:1700000005364510 Recinto:29-083-014-00037-00001 Cultivo:101324 OLIVAR-VERDIAL DE VELEZ-MALAGA Secano

(1) Superficie declarada admisible ajustada con la superficie comprometida.
 (2) Factor de penalización valorando el alcance para el tipo de compromiso.

Puede verificar la integridad de una copia de este documento mediante la lectura del código QR adjunto o mediante el acceso a la dirección <https://ws050.juntadeandalucia.es/verificarFirma> indicando el código de VERIFICACIÓN

FIRMADO POR	JUAN JOSE SOLER GARCIA	FECHA	03/07/2024	
	ROCIO GUIJARRO MILLAN			
VERIFICACIÓN	Pk2jmWGPZXRYL7RLHCHYYEGKUBFR96	PÁGINA	708/1071	

**APELLIDOS Y NOMBRE / RAZÓN SOCIAL**

MOLINA MANCEBO FRANCISCA

NIF

***2372*

EXPEDIENTE

1120385

ANUALIDAD DE PAGO

1ª

IMPORTE POR ANUALIDAD

	2023	2024	2025	2026	2027
IMPORTE MÁXIMO SUBVENCIONABLE	986,04 €	986,04 €	986,04 €	986,04 €	986,04 €
IMPORTE MEDIO DE TRANSFERENCIA (€/ha)	349,66 €	349,66 €	349,66 €	349,66 €	349,66 €

RESUMEN DE UNIDADES

Cód	GRUPO DE PAGO	Sup. Dec. Admisible (ha)	Sup. Comprometida (ha)	Sup. ajustada compromiso (1) (ha)	% sobredec.	Sup. Propuesta (ha)	Importe Declarado	Importe Topado	Importe Propuesto	Importe tras sobredec.
433	FRUTALES REGADÍO	2,82		2,82	0,00	2,82	986,04	986,04	986,04	986,04
TOTAL		2,82	2,82	2,82		2,82	986,04	986,04	986,04	986,04

APLICACIÓN DE REDUCCIONES Y PENALIZACIONES

GRUPO DE PAGO	Importe Calculado	Importe prereduc.	Criterios de subvencionabilidad y compromisos	Presentación tardía	Omisión declaración	Condicionidad	IMPORTE (Euros) PROPUESTO
FRUTALES REGADÍO	986,04	986,04	0,00	0,00	0,00	0,00	986,04
TOTAL	986,04	986,04					986,04

RESUMEN DE PAGOS

	IMPORTE (Euros)			
	PROPUESTO	FEADER (Eje 2)	MAPA	CAPADR
PROPUESTO	986,04	838,13	96,73	51,18

RECINTOS PROPUESTOS

REF.	REFERENCIA SIGPAC	CULTIVO	DESCRIPCIÓN CULTIVO	S/R	G.PAGO	PEND. MEDIA (%)	SUP. DEC. ADMISIBLE (ha)	SUP. COMPROM. (ha)	SUP. AJUSTADA COMPR.(1) (ha)	SUP. CONV. SIGPAC (ha)	SUP. CERTIE (ha)	SUP. CAMPO (ha)	SUP. CAMPO DETER. CULT. DECLARADO (ha)	SUP. DEC. REDUCIDA (ha)	SUP. PROPUESTA (ha)
-1485115	29-038-010-00074-001	207004	LIMONERO-VERNA	R	433	1,90	0,16	0,16	0,16		0,16			0,16	0,16
1700000005266177	29-038-010-00072-002	217003	GRANADO-MOLLAR DE ELCHE	R	433	6,90	1,19	1,19	1,19		1,19			1,19	1,19
1700000005266178	29-038-010-00075-001	207004	LIMONERO-VERNA	R	433	2,00	1,14	1,14	1,14		1,53			1,14	1,14
1700000005266179	29-038-010-00072-005	207004	LIMONERO-VERNA	R	433	10,10	0,14	0,14	0,14		0,14			0,14	0,14
1700000005266180	29-038-010-00072-004	207004	LIMONERO-VERNA	R	433	13,00	0,19	0,19	0,19		0,19			0,19	0,19

INCIDENCIAS**INCIDENCIA DESCRIPCIÓN**

- 100402 Recinto solicitado no forma parte de ningún organismo de control autorizado para la producción ecológica en Andalucía o fecha de inscripción posterior al plazo establecido (Anexo I. Criterios de Subvencionabilidad. Orden 28 de marzo de 2023).
Ref.-1485116 Recinto:29-038-010-00076-00001 Cultivo:207004 LIMONERO-VERNA Regadio
- 100424 Solicita recinto que no está comprometido para la operación.
Ref.-1485116 Recinto:29-038-010-00076-00001 Cultivo:207004 LIMONERO-VERNA Regadio

(1) Superficie declarada admisible ajustada con la superficie comprometida.

(2) Factor de penalización valorando el alcance para el tipo de compromiso.

Puede verificar la integridad de una copia de este documento mediante la lectura del código QR adjunto o mediante el acceso a la dirección <https://ws050.juntadeandalucia.es/verificarFirma> indicando el código de VERIFICACIÓN

FIRMADO POR	JUAN JOSE SOLER GARCIA	FECHA	03/07/2024	
	ROCIO GUIJARRO MILLAN			
VERIFICACIÓN	Pk2jmWGPZXYL7RLHCHYYEGKUBFR96	PÁGINA	709/1071	

**APELLIDOS Y NOMBRE / RAZÓN SOCIAL**

MOLINA MANCEBO MARIA

NIF

****7981*

EXPEDIENTE

1120231

ANUALIDAD DE PAGO

1ª

IMPORTE POR ANUALIDAD

	2023	2024	2025	2026	2027
IMPORTE MÁXIMO SUBVENCIONABLE	786,74 €	786,74 €	786,74 €	786,74 €	786,74 €
IMPORTE MEDIO DE TRANSFERENCIA (€/ha)	349,66 €	349,66 €	349,66 €	349,66 €	349,66 €

RESUMEN DE UNIDADES

Cód	GRUPO DE PAGO	Sup. Dec. Admisible (ha)	Sup. Comprometida (ha)	Sup. ajustada compromiso (1) (ha)	% sobredec.	Sup. Propuesta (ha)	Importe Declarado	Importe Topado	Importe Propuesto	Importe tras sobredec.
433	FRUTALES REGADÍO	2,29		2,25	0,00	2,25	786,74	786,74	786,74	786,74
TOTAL		2,29	2,25	2,25		2,25	786,74	786,74	786,74	786,74

APLICACIÓN DE REDUCCIONES Y PENALIZACIONES

GRUPO DE PAGO	Importe Calculado	Importe prereduc.	Criterios de subvencionabilidad y compromisos	Presentación tardía	Omisión declaración	Condicionalidad	IMPORTE (Euros) PROPUESTO
FRUTALES REGADÍO	786,74	786,74	0,00	0,00	0,00	0,00	786,74
TOTAL	786,74	786,74					786,74

RESUMEN DE PAGOS

	IMPORTE (Euros)			
	PROPUESTO	FEADER (Eje 2)	MAPA	CAPADR
PROPUESTO	786,74	668,73	77,18	40,83

RECINTOS PROPUESTOS

REF.	REFERENCIA SIGPAC	CULTIVO	DESCRIPCIÓN CULTIVO	S/R	G.PAGO	PEND. MEDIA (%)	SUP. DEC. ADMISIBLE (ha)	SUP. COMPROM. (ha)	SUP. AJUSTADA COMPROM. (1) (ha)	SUP. CONV. SIGPAC (ha)	SUP. CERTIE. (ha)	SUP. CAMPO (ha)	SUP. CAMPO DETER. CULT. DECLARADO (ha)	SUP. DEC. REDUCIDA (ha)	SUP. PROPUESTA (ha)
1700000005259925	29-038-010-00071-001	207004	LIMONERO-VERNA	R	433	6,20	1,37	1,37	1,37		1,37			1,37	1,37
1700000005259926	29-038-010-00073-001	207004	LIMONERO-VERNA	R	433	4,10	0,92	0,88	0,88		0,88			0,88	0,88

INCIDENCIAS**INCIDENCIA DESCRIPCIÓN**

- 100402 Recinto solicitado no forma parte de ningún organismo de control autorizado para la producción ecológica en Andalucía o fecha de inscripción posterior al plazo establecido (Anexo I. Criterios de Subvencionabilidad. Orden 28 de marzo de 2023). Ref:-1484969 Recinto:29-038-010-00073-00002 Cultivo:217003 GRANADO-MOLLAR DE ELCHE Regadío
- 100424 Solicita recinto que no está comprometido para la operación. Ref:-1484969 Recinto:29-038-010-00073-00002 Cultivo:217003 GRANADO-MOLLAR DE ELCHE Regadío

(1) Superficie declarada admisible ajustada con la superficie comprometida.

(2) Factor de penalización valorando el alcance para el tipo de compromiso.

Puede verificar la integridad de una copia de este documento mediante la lectura del código QR adjunto o mediante el acceso a la dirección <https://ws050.juntadeandalucia.es/verificarFirma> indicando el código de VERIFICACIÓN

FIRMADO POR	JUAN JOSE SOLER GARCIA	FECHA	03/07/2024	
	ROCIO GUIJARRO MILLAN			
VERIFICACIÓN	Pk2jmWGPZXYL7RLHCHYYEGKUBFR96	PÁGINA	710/1071	



<u>APELLIDOS Y NOMBRE / RAZÓN SOCIAL</u>	<u>NIF</u>	<u>EXPEDIENTE</u>	<u>ANUALIDAD DE PAGO</u>
MOLINA MANCEBO MARIA DEL CARMEN	***9917*	1124604	

RESUMEN DE PAGOS

PROPUESTO	<u>IMPORTE (Euros)</u>			
	<u>PROPUESTO</u>	<u>FEADER (Eje 2)</u>	<u>MAPA</u>	<u>CAPADR</u>
PROPUESTO	0,00	0,00	0,00	0,00

INCIDENCIAS**INCIDENCIA DESCRIPCIÓN**

100401	Solicitante no inscrito en un organismo de control autorizado para la producción ecológica en Andalucía (Anexo I. Criterios de Subvencionabilidad. Orden 28 de marzo de 2023).
100402	Recinto solicitado no forma parte de ningún organismo de control autorizado para la producción ecológica en Andalucía o fecha de inscripción posterior al plazo establecido (Anexo I. Criterios de Subvencionabilidad. Orden 28 de marzo de 2023). Ref:-1531618 Recinto:29-038-010-00075-00001 Cultivo:207211 LIMONERO-COMUN Regadío Ref:170000004454569 Recinto:29-038-010-00076-00001 Cultivo:207211 LIMONERO-COMUN Regadío Ref:170000004454571 Recinto:29-038-010-00081-00011 Cultivo:217003 GRANADO-MOLLAR DE ELCHE Secano Ref:-1531619 Recinto:29-038-010-09673-00011 Cultivo:217003 GRANADO-MOLLAR DE ELCHE Secano
100424	Solicita recinto que no está comprometido para la operación. Ref:-1531618 Recinto:29-038-010-00075-00001 Cultivo:207211 LIMONERO-COMUN Regadío Ref:170000004454569 Recinto:29-038-010-00076-00001 Cultivo:207211 LIMONERO-COMUN Regadío Ref:170000004454571 Recinto:29-038-010-00081-00011 Cultivo:217003 GRANADO-MOLLAR DE ELCHE Secano Ref:-1531619 Recinto:29-038-010-09673-00011 Cultivo:217003 GRANADO-MOLLAR DE ELCHE Secano
101008	Expediente sin compromisos vigentes. Operación:6503.2

(1) Superficie declarada admisible ajustada con la superficie comprometida.
(2) Factor de penalización valorando el alcance para el tipo de compromiso.

Puede verificar la integridad de una copia de este documento mediante la lectura del código QR adjunto o mediante el acceso a la dirección <https://ws050.juntadeandalucia.es/verificarFirma> indicando el código de VERIFICACIÓN

FIRMADO POR	JUAN JOSE SOLER GARCIA	FECHA	03/07/2024	
	ROCIO GUIJARRO MILLAN			
VERIFICACIÓN	Pk2jmWGPZXYL7RLHCHYYEGKUBFR96	PÁGINA	711/1071	



APELLIDOS Y NOMBRE / RAZÓN SOCIAL

MONTAÑEZ GARCIA MIGUEL

NIF

****0713*

EXPEDIENTE

1251679

ANUALIDAD DE PAGO

RESUMEN DE PAGOS

	<u>PROPUESTO</u>	<u>IMPORTE (Euros)</u>		
		<u>FEADER (Eje 2)</u>	<u>MAPA</u>	<u>CAPADR</u>
PROPUESTO	0,00	0,00	0,00	0,00

(1) Superficie declarada admisible ajustada con la superficie comprometida.
(2) Factor de penalización valorando el alcance para el tipo de compromiso.

Puede verificar la integridad de una copia de este documento mediante la lectura del código QR adjunto o mediante el acceso a la dirección https://ws050.juntadeandalucia.es/verificarFirma indicando el código de VERIFICACIÓN				
FIRMADO POR	JUAN JOSE SOLER GARCIA	FECHA	03/07/2024	
	ROCIO GUIJARRO MILLAN			
VERIFICACIÓN	Pk2jmWGPZXRYL7RLHCHYYEGKUBFR96	PÁGINA	712/1071	



INCIDENCIAS

INCIDENCIA DESCRIPCIÓN

242	Recinto pendiente de acreditación de titularidad. Ref:6935935 Recinto:29-900-014-00008-00017 Cultivo:104007 ALMENDROS-COMUNA Secano Ref:6935936 Recinto:29-900-014-00008-00019 Cultivo:104007 ALMENDROS-COMUNA Secano Ref:6935943 Recinto:29-900-014-00008-00022 Cultivo:104007 ALMENDROS-COMUNA Secano Ref:6935948 Recinto:29-900-014-00020-00001 Cultivo:104007 ALMENDROS-COMUNA Secano Ref:6935986 Recinto:29-900-035-00011-00014 Cultivo:104007 ALMENDROS-COMUNA Secano Ref:6936002 Recinto:29-900-035-00012-00003 Cultivo:104007 ALMENDROS-COMUNA Secano Ref:6936003 Recinto:29-900-035-00012-00005 Cultivo:104007 ALMENDROS-COMUNA Secano Ref:6936005 Recinto:29-900-035-00013-00014 Cultivo:104007 ALMENDROS-COMUNA Secano Ref:6936012 Recinto:29-900-035-00016-00011 Cultivo:104007 ALMENDROS-COMUNA Secano Ref:6936011 Recinto:29-900-035-00016-00016 Cultivo:104007 ALMENDROS-COMUNA Secano Ref:6936016 Recinto:29-900-035-00016-00018 Cultivo:104007 ALMENDROS-COMUNA Secano Ref:6936017 Recinto:29-900-035-00016-00019 Cultivo:104007 ALMENDROS-COMUNA Secano Ref:6936031 Recinto:29-900-035-00017-00006 Cultivo:101138 OLIVAR-HOJIBLANCA Secano Ref:6936030 Recinto:29-900-035-00017-00014 Cultivo:104007 ALMENDROS-COMUNA Secano Ref:6936033 Recinto:29-900-035-00017-00017 Cultivo:104007 ALMENDROS-COMUNA Secano Ref:6936034 Recinto:29-900-035-00017-00018 Cultivo:104007 ALMENDROS-COMUNA Secano Ref:6936041 Recinto:29-900-035-00018-00008 Cultivo:104007 ALMENDROS-COMUNA Secano Ref:6936047 Recinto:29-900-035-00019-00006 Cultivo:104007 ALMENDROS-COMUNA Secano
256	Solicitud con recintos no declarados en campaña actual con una reducción por omisión de superficie superior al 3% CÓDIGO PARA EL PORCENTAJE DE REDUCCIÓN POR OMISIÓN QUE CORRESPONDE A LA SOLICITUD:3
100402	Recinto solicitado no forma parte de ningún organismo de control autorizado para la producción ecológica en Andalucía o fecha de inscripción posterior al plazo establecido (Anexo I. Criterios de Subvencionabilidad. Orden 28 de marzo de 2023). Ref:6936031 Recinto:29-900-035-00017-00006 Cultivo:101138 OLIVAR-HOJIBLANCA Secano
100421	Recinto declarado por error para una operación de la 6503, que se ha corregido de oficio marcando la operación correcta, de acuerdo con la fecha de inscripción del recinto en la producción ecológica. Ref:6935935 Recinto:29-900-014-00008-00017 Cultivo:104007 ALMENDROS-COMUNA Secano Ref:6935936 Recinto:29-900-014-00008-00019 Cultivo:104007 ALMENDROS-COMUNA Secano Ref:6935943 Recinto:29-900-014-00008-00022 Cultivo:104007 ALMENDROS-COMUNA Secano Ref:6935948 Recinto:29-900-014-00020-00001 Cultivo:104007 ALMENDROS-COMUNA Secano Ref:6935986 Recinto:29-900-035-00011-00014 Cultivo:104007 ALMENDROS-COMUNA Secano Ref:6936002 Recinto:29-900-035-00012-00003 Cultivo:104007 ALMENDROS-COMUNA Secano Ref:6936003 Recinto:29-900-035-00012-00005 Cultivo:104007 ALMENDROS-COMUNA Secano Ref:6936005 Recinto:29-900-035-00013-00014 Cultivo:104007 ALMENDROS-COMUNA Secano Ref:6936012 Recinto:29-900-035-00016-00011 Cultivo:104007 ALMENDROS-COMUNA Secano Ref:6936011 Recinto:29-900-035-00016-00016 Cultivo:104007 ALMENDROS-COMUNA Secano Ref:6936016 Recinto:29-900-035-00016-00018 Cultivo:104007 ALMENDROS-COMUNA Secano Ref:6936017 Recinto:29-900-035-00016-00019 Cultivo:104007 ALMENDROS-COMUNA Secano Ref:6936030 Recinto:29-900-035-00017-00014 Cultivo:104007 ALMENDROS-COMUNA Secano Ref:6936033 Recinto:29-900-035-00017-00017 Cultivo:104007 ALMENDROS-COMUNA Secano Ref:6936034 Recinto:29-900-035-00017-00018 Cultivo:104007 ALMENDROS-COMUNA Secano Ref:6936041 Recinto:29-900-035-00018-00008 Cultivo:104007 ALMENDROS-COMUNA Secano Ref:6936047 Recinto:29-900-035-00019-00006 Cultivo:104007 ALMENDROS-COMUNA Secano
100424	Solicita recinto que no está comprometido para la operación. Ref:6935935 Recinto:29-900-014-00008-00017 Cultivo:104007 ALMENDROS-COMUNA Secano Ref:6935936 Recinto:29-900-014-00008-00019 Cultivo:104007 ALMENDROS-COMUNA Secano Ref:6935943 Recinto:29-900-014-00008-00022 Cultivo:104007 ALMENDROS-COMUNA Secano Ref:6935948 Recinto:29-900-014-00020-00001 Cultivo:104007 ALMENDROS-COMUNA Secano Ref:6935986 Recinto:29-900-035-00011-00014 Cultivo:104007 ALMENDROS-COMUNA Secano Ref:6936002 Recinto:29-900-035-00012-00003 Cultivo:104007 ALMENDROS-COMUNA Secano Ref:6936003 Recinto:29-900-035-00012-00005 Cultivo:104007 ALMENDROS-COMUNA Secano Ref:6936005 Recinto:29-900-035-00013-00014 Cultivo:104007 ALMENDROS-COMUNA Secano Ref:6936012 Recinto:29-900-035-00016-00011 Cultivo:104007 ALMENDROS-COMUNA Secano Ref:6936011 Recinto:29-900-035-00016-00016 Cultivo:104007 ALMENDROS-COMUNA Secano Ref:6936016 Recinto:29-900-035-00016-00018 Cultivo:104007 ALMENDROS-COMUNA Secano Ref:6936017 Recinto:29-900-035-00016-00019 Cultivo:104007 ALMENDROS-COMUNA Secano Ref:6936031 Recinto:29-900-035-00017-00006 Cultivo:101138 OLIVAR-HOJIBLANCA Secano

(1) Superficie declarada admisible ajustada con la superficie comprometida.
(2) Factor de penalización valorando el alcance para el tipo de compromiso.

Puede verificar la integridad de una copia de este documento mediante la lectura del código QR adjunto o mediante el acceso a la dirección <https://ws050.juntadeandalucia.es/verificarFirma> indicando el código de VERIFICACIÓN

FIRMADO POR	JUAN JOSE SOLER GARCIA	FECHA	03/07/2024	
	ROCIO GUIJARRO MILLAN			
VERIFICACIÓN	Pk2jmWGPZXRyL7RLHCHYYEGKUBFR96	PÁGINA	713/1071	



INCIDENCIAS

INCIDENCIA DESCRIPCIÓN

	Ref:6936030 Recinto:29-900-035-00017-00014 Cultivo:104007 ALMENDROS-COMUNA Secano
	Ref:6936033 Recinto:29-900-035-00017-00017 Cultivo:104007 ALMENDROS-COMUNA Secano
	Ref:6936034 Recinto:29-900-035-00017-00018 Cultivo:104007 ALMENDROS-COMUNA Secano
	Ref:6936041 Recinto:29-900-035-00018-00008 Cultivo:104007 ALMENDROS-COMUNA Secano
	Ref:6936047 Recinto:29-900-035-00019-00006 Cultivo:104007 ALMENDROS-COMUNA Secano
101008	Expediente sin compromisos vigentes. Operación:6503.2

(1) Superficie declarada admisible ajustada con la superficie comprometida.
(2) Factor de penalización valorando el alcance para el tipo de compromiso.

Puede verificar la integridad de una copia de este documento mediante la lectura del código QR adjunto o mediante el acceso a la dirección <https://ws050.juntadeandalucia.es/verificarFirma> indicando el código de VERIFICACIÓN

FIRMADO POR	JUAN JOSE SOLER GARCIA	FECHA	03/07/2024	
	ROCIO GUIJARRO MILLAN			
VERIFICACIÓN	Pk2jmWGPZXYL7RLHCHYYEGKUBFR96	PÁGINA	714/1071	

**APELLIDOS Y NOMBRE / RAZÓN SOCIAL**

MONTEXAQUEZ OLIVA, S.L.

NIF

****9169*

EXPEDIENTE

1113466

ANUALIDAD DE PAGO

1ª

IMPORTE POR ANUALIDAD

	2023	2024	2025	2026	2027
IMPORTE MÁXIMO SUBVENCIONABLE	3.629,26 €	3.629,26 €	3.629,26 €	3.629,26 €	3.629,26 €
IMPORTE MEDIO DE TRANSFERENCIA (€/ha)	247,90 €	247,90 €	247,90 €	247,90 €	247,90 €

RESUMEN DE UNIDADES

Cód	GRUPO DE PAGO	Sup. Dec. Admisible (ha)	Sup. Comprometida (ha)	Sup. ajustada compromiso (1) (ha)	% sobredec.	Sup. Propuesta (ha)	Importe Declarado	Importe Topado	Importe Propuesto	Importe tras sobredec.
429	OLIVAR	14,64		14,64	0,00	14,64	3.629,26	3.629,26	3.629,26	3.629,26
TOTAL		14,64	14,64	14,64		14,64	3.629,26	3.629,26	3.629,26	3.629,26

APLICACIÓN DE REDUCCIONES Y PENALIZACIONES

GRUPO DE PAGO	Importe Calculado	Importe prereduc.	Criterios de subvencionabilidad y compromisos	Presentación tardía	Omisión declaración	Condicionalidad	IMPORTE (Euros) PROPUESTO
OLIVAR	3.629,26	3.629,26	0,00	0,00	0,00	0,00	3.629,26
TOTAL	3.629,26	3.629,26					3.629,26

RESUMEN DE PAGOS

	IMPORTE (Euros)			
	PROPUESTO	FEADER (Eje 2)	MAPA	CAPADR
PROPUESTO	3.629,26	3.084,87	356,03	188,36

RECINTOS PROPUESTOS

REF.	REFERENCIA SIGPAC	CULTIVO	DESCRIPCIÓN CULTIVO	S/R	G.PAGO	PEND. MEDIA (%)	SUP. DEC. ADMISIBLE (ha)	SUP. COMPROM. (ha)	SUP. AJUSTADA COMPR.(1) (ha)	SUP. CONV. SIGPAC (ha)	SUP. CERTIE. (ha)	SUP. CAMPO (ha)	SUP. CAMPO DETER. CULT. DECLARADO (ha)	SUP. DEC. REDUCIDA (ha)	SUP. PROPUESTA (ha)
-1332968	29-074-004-00060-003	101138	OLIVAR-HOJIBLANCA	S	429	35,10	11,59	11,59	11,59		11,59			11,59	11,59
1700000002706261	29-074-004-00060-001	101138	OLIVAR-HOJIBLANCA	S	429	30,40	3,05	3,05	3,05		3,05			3,05	3,05

(1) Superficie declarada admisible ajustada con la superficie comprometida.

(2) Factor de penalización valorando el alcance para el tipo de compromiso.

Puede verificar la integridad de una copia de este documento mediante la lectura del código QR adjunto o mediante el acceso a la dirección <https://ws050.juntadeandalucia.es/verificarFirma> indicando el código de VERIFICACIÓN

FIRMADO POR	JUAN JOSE SOLER GARCIA	FECHA	03/07/2024	
	ROCIO GUIJARRO MILLAN			
VERIFICACIÓN	Pk2jmWGPZXYL7RLHCHYYEGKUBFR96	PÁGINA	715/1071	



APELLIDOS Y NOMBRE / RAZÓN SOCIAL **NIF** **EXPEDIENTE** **ANUALIDAD DE PAGO**
MONTILLA CASTILLO RAFAEL ****5194* 1010359 1ª

IMPORTE POR ANUALIDAD

	2023	2024	2025	2026	2027
IMPORTE MÁXIMO SUBVENCIONABLE	666,02 €	666,02 €	666,02 €	666,02 €	666,02 €
IMPORTE MEDIO DE TRANSFERENCIA (€/ha)	216,24 €	216,24 €	216,24 €	216,24 €	216,24 €

RESUMEN DE UNIDADES

Cód	GRUPO DE PAGO	Sup. Dec. Admisible (ha)	Sup. Comprometida (ha)	Sup. ajustada compromiso (1) (ha)	% sobredec.	Sup. Propuesta (ha)	Importe Declarado	Importe Topado	Importe Propuesto	Importe tras sobredec.
432	FRUTALES SECANO	3,08		3,08	0,00	3,08	666,02	666,02	666,02	666,02
TOTAL		3,08	3,08	3,08		3,08	666,02	666,02	666,02	666,02

APLICACIÓN DE REDUCCIONES Y PENALIZACIONES

GRUPO DE PAGO	Importe Calculado	Importe prereduc.	Criterios de subvencionabilidad y compromisos	Presentación tardía	Omisión declaración	Condicionality	IMPORTE (Euros) PROPUESTO
FRUTALES SECANO	666,02	666,02	0,00	0,00	0,00	0,00	666,02
TOTAL	666,02	666,02					666,02

RESUMEN DE PAGOS

	IMPORTE (Euros)			
	PROPUESTO	FEADER (Eje 2)	MAPA	CAPADR
PROPUESTO	666,02	566,12	65,34	34,56

RECINTOS PROPUESTOS

REF.	REFERENCIA SIGPAC	CULTIVO	DESCRIPCIÓN CULTIVO	S/R	G.PAGO	PEND. MEDIA (%)	SUP. DEC. ADMISIBLE (ha)	SUP. COMPROM. (ha)	SUP. AJUSTADA COMPR.(1) (ha)	SUP. CONV. SIGPAC (ha)	SUP. CERTIE. (ha)	SUP. CAMPO (ha)	SUP. CAMPO DETER. CULT. DECLARADO (ha)	SUP. DEC. REDUCIDA (ha)	SUP. PROPUESTA (ha)
-1382205	29-024-002-00049-001	117125	CASTAÑOS-PILONGA	S	432	39,90	0,13	0,13	0,13		0,13			0,13	0,13
-1382204	29-024-002-00048-003	117125	CASTAÑOS-PILONGA	S	432	44,90	2,95	2,95	2,95		2,95			2,95	2,95

(1) Superficie declarada admisible ajustada con la superficie comprometida.
(2) Factor de penalización valorando el alcance para el tipo de compromiso.

Puede verificar la integridad de una copia de este documento mediante la lectura del código QR adjunto o mediante el acceso a la dirección <https://ws050.juntadeandalucia.es/verificarFirma> indicando el código de VERIFICACIÓN

FIRMADO POR	JUAN JOSE SOLER GARCIA	FECHA	03/07/2024	
	ROCIO GUIJARRO MILLAN			
VERIFICACIÓN	Pk2jmWGPZXYL7RLHCHYYEGKUBFR96	PÁGINA	716/1071	

**APELLIDOS Y NOMBRE / RAZÓN SOCIAL**

MONTOSA GONZÁLEZ JOSÉ LUIS

NIF

****8045*

EXPEDIENTE

1187671

ANUALIDAD DE PAGO

1ª

IMPORTE POR ANUALIDAD

	2023	2024	2025	2026	2027
IMPORTE MÁXIMO SUBVENCIONABLE	9.451,31 €	9.451,31 €	9.451,31 €	9.451,31 €	9.451,31 €
IMPORTE MEDIO DE TRANSFERENCIA (€/ha)	349,66 €	349,66 €	349,66 €	349,66 €	349,66 €

RESUMEN DE UNIDADES

Cód	GRUPO DE PAGO	Sup. Dec. Admisible (ha)	Sup. Comprometida (ha)	Sup. ajustada compromiso (I) (ha)	% sobredec.	Sup. Propuesta (ha)	Importe Declarado	Importe Topado	Importe Propuesto	Importe tras sobredec.
433	FRUTALES REGADÍO	27,10		27,03	0,00	27,03	9.451,31	9.451,31	9.451,31	9.451,31
TOTAL		27,10	27,03	27,03		27,03	9.451,31	9.451,31	9.451,31	9.451,31

APLICACIÓN DE REDUCCIONES Y PENALIZACIONES

GRUPO DE PAGO	Importe Calculado	Importe prerreduc.	Criterios de subvencionabilidad y compromisos	Presentación tardía	Omisión declaración	Condicionality	IMPORTE (Euros) PROPUESTO
FRUTALES REGADÍO	9.451,31	9.451,31	0,00	0,00	2,00	0,00	9.262,28
TOTAL	9.451,31	9.451,31					9.262,28

RESUMEN DE PAGOS

	IMPORTE (Euros)			
	PROPUESTO	FEADER (Eje 2)	MAPA	CAPADR
PROPUESTO	9.262,28	7.872,94	908,63	480,71

RECINTOS PROPUESTOS

REF.	REFERENCIA SIGPAC	CULTIVO DESCRIPCIÓN CULTIVO	S/R	G.PAGO	PEND. MEDIA (€)	SUP. DEC. ADMISIBLE (ha)	SUP. COMPROM. (ha)	SUP. AJUSTADA COMPROM. (I) (ha)	SUP. CONV. SIGPAC (ha)	SUP. CERTIE (ha)	SUP. CAMPO (ha)	SUP. CAMPO DETER. CULT. DECLARADO (ha)	SUP. DEC. REDUCIDA (ha)	SUP. PROPUESTA (ha)
-1527398	29-094-025-00043-006	343005 AGUACATE-HASS	R	433	52,20	0,59	0,59	0,59		0,59			0,59	0,59
1700000006923532	29-094-025-00043-004	343005 AGUACATE-HASS	R	433	40,40	0,57	0,57	0,57		0,57			0,57	0,57
1700000006923541	29-094-025-00044-004	343005 AGUACATE-HASS	R	433	8,40	0,73	0,73	0,73		0,73			0,73	0,73
1700000006923542	29-094-025-00044-005	343005 AGUACATE-HASS	R	433	14,40	7,66	7,66	7,66		7,66			7,66	7,66
1700000006923547	29-094-037-00069-004	343005 AGUACATE-HASS	R	433	21,10	5,79	5,74	5,74		5,79			5,74	5,74
1700000006923550	29-094-036-00546-002	343005 AGUACATE-HASS	R	433	28,20	0,78	0,78	0,78		0,78			0,78	0,78
1700000006923551	29-094-036-00546-006	343005 AGUACATE-HASS	R	433	33,80	0,17	0,17	0,17		0,17			0,17	0,17
1700000006923556	29-094-025-00130-003	343005 AGUACATE-HASS	R	433	4,10	4,01	4,00	4,00		4,00			4,00	4,00
1700000006923557	29-094-025-00130-005	343005 AGUACATE-HASS	R	433	8,80	0,15	0,15	0,15		0,15			0,15	0,15
1700000006923558	29-094-025-00131-002	343005 AGUACATE-HASS	R	433	8,70	3,55	3,55	3,55		3,55			3,55	3,55
1700000006923559	29-094-025-00130-004	343005 AGUACATE-HASS	R	433	4,60	2,61	2,60	2,60		2,60			2,60	2,60
1700000006923560	29-094-036-00546-008	343005 AGUACATE-HASS	R	433	32,10	0,49	0,49	0,49		0,49			0,49	0,49

INCIDENCIAS**INCIDENCIA DESCRIPCIÓN**

- 256 Solicitud con recintos no declarados en campaña actual con una reducción por omisión de superficie superior al 3%
CÓDIGO PARA EL PORCENTAJE DE REDUCCIÓN POR OMISIÓN QUE CORRESPONDE A LA SOLICITUD:2
- 4272 Verifica que las líneas de declaración de las Solicitudes Únicas no tienen solapes con la capa de Retroactividad Gráfica (ambas de la misma campaña) a nivel de expediente/línea de declaración gráfica de la solicitud.
Ref:1700000006923547 Recinto:29-094-037-00069-00004 Cultivo: - Agregado de la referencia del recinto.:0 Zona de la referencia del recinto.:0 Superficie solapada.:0,05 Id. Incid.:95942022
- 75024 La cuenta corriente declarada no se encuentra en el sistema GIRO, se realiza el pago a la cuenta principal designada en GIRO.
- 100402 Recinto solicitado no forma parte de ningún organismo de control autorizado para la producción ecológica en Andalucía o fecha de inscripción posterior al plazo establecido (Anexo I. Criterios de Subvencionabilidad. Orden 28 de marzo de 2023).
Ref:1700000006923543 Recinto:29-094-037-00069-00005 Cultivo:343005 AGUACATE-HASS Regadio
- 100424 Solicita recinto que no está comprometido para la operación.
Ref:1700000006923543 Recinto:29-094-037-00069-00005 Cultivo:343005 AGUACATE-HASS Regadio

(1) Superficie declarada admisible ajustada con la superficie comprometida.
(2) Factor de penalización valorando el alcance para el tipo de compromiso.

Puede verificar la integridad de una copia de este documento mediante la lectura del código QR adjunto o mediante el acceso a la dirección <https://ws050.juntadeandalucia.es/verificarFirma> indicando el código de VERIFICACIÓN

FIRMADO POR	JUAN JOSE SOLER GARCIA	FECHA	03/07/2024	
	ROCIO GUIJARRO MILLAN			
VERIFICACIÓN	Pk2jmWGPZXYL7RLHCHYYEGKUBFR96	PÁGINA	717/1071	

**APELLIDOS Y NOMBRE / RAZÓN SOCIAL**

MORA FERNANDEZ MARTIN

NIF

***4840*

EXPEDIENTE

1148777

ANUALIDAD DE PAGO

1ª

IMPORTE POR ANUALIDAD

	2023	2024	2025	2026	2027
IMPORTE MÁXIMO SUBVENCIONABLE	14.031,51 €	14.031,51 €	14.031,51 €	14.031,51 €	14.031,51 €
IMPORTE MEDIO DE TRANSFERENCIA (€/ha)	229,35 €	229,35 €	229,35 €	229,35 €	229,35 €

RESUMEN DE UNIDADES

Cód	GRUPO DE PAGO	Sup. Dec. Admisible (ha)	Sup. Comprometida (ha)	Sup. ajustada compromiso (1) (ha)	% sobredec.	Sup. Propuesta (ha)	Importe Declarado	Importe Topado	Importe Propuesto	Importe tras sobredec.
429	OLIVAR	25,33		25,33	0,00	25,33	6.279,31	6.279,31	6.279,31	6.279,31
432	FRUTALES SECANO	35,85		35,85	0,00	35,85	7.752,20	7.752,20	7.752,20	7.752,20
TOTAL		61,18	61,18	61,18		61,18	14.031,51	14.031,51	14.031,51	14.031,51

APLICACIÓN DE REDUCCIONES Y PENALIZACIONES

GRUPO DE PAGO	Importe Calculado	Importe prereduc.	Criterios de subvencionabilidad y compromisos	Presentación tardía	Omisión declaración	Condicionalidad	IMPORTE (Euros)
							PROPUESTO
FRUTALES SECANO	7.752,20	7.752,20	0,00	0,00	0,00	0,00	7.752,20
OLIVAR	6.279,31	6.279,31	0,00	0,00	0,00	0,00	6.279,31
TOTAL	14.031,51	14.031,51					14.031,51

RESUMEN DE PAGOS

PROPUESTO	IMPORTE (Euros)			
	PROPUESTO	FEADER (Eje 2)	MAPA	CAPADR
PROPUESTO	14.031,51	11.926,78	1.376,49	728,24

(1) Superficie declarada admisible ajustada con la superficie comprometida.

(2) Factor de penalización valorando el alcance para el tipo de compromiso.

Puede verificar la integridad de una copia de este documento mediante la lectura del código QR adjunto o mediante el acceso a la dirección <https://ws050.juntadeandalucia.es/verificarFirma> indicando el código de VERIFICACIÓN

FIRMADO POR	JUAN JOSE SOLER GARCIA	FECHA	03/07/2024	
	ROCIO GUIJARRO MILLAN			
VERIFICACIÓN	Pk2jmWGPZXYL7RLHCHYYEGKUBFR96	PÁGINA	718/1071	



RECINTOS PROPUESTOS

REF.	REFERENCIA SIGPAC	CULTIVO	DESCRIPCIÓN CULTIVO	S/R	G.PAGO	PEND. MEDIA (%)	SUP. DEC. ADMISIBLE (ha)	SUP. COMPROM. (ha)	SUP. AJUSTADA COMPR.(1) (ha)	SUP. CONV. SIGPAC (ha)	SUP. CERTIF. (ha)	SUP. CAMPO (ha)	SUP. CAMPO DETER. CULT. (ha)	SUP. DEC. REDUCIDA (ha)	SUP. PROPUESTA (ha)
170000005297126	29-011-006-00016-007	101021	OLIVAR-ALOREÑA	S	429	42,90	0,10	0,10	0,10		0,10			0,10	0,10
170000005297128	29-011-006-00017-004	101021	OLIVAR-ALOREÑA	S	429	8,50	0,04	0,04	0,04		0,04			0,04	0,04
170000005297129	29-011-006-00017-003	101021	OLIVAR-ALOREÑA	S	429	16,30	0,01	0,01	0,01		0,01			0,01	0,01
170000005297130	29-011-006-00016-017	101021	OLIVAR-ALOREÑA	S	429	49,20	0,05	0,05	0,05		0,05			0,05	0,05
170000005297131	29-011-006-00016-008	101021	OLIVAR-ALOREÑA	S	429	21,50	0,08	0,08	0,08		0,08			0,08	0,08
170000005297132	29-011-031-00091-011	101021	OLIVAR-ALOREÑA	S	429	26,50	0,03	0,03	0,03		0,03			0,03	0,03
170000005297133	29-011-031-00091-010	101021	OLIVAR-ALOREÑA	S	429	17,90	0,04	0,04	0,04		0,04			0,04	0,04
170000005297134	29-011-031-00091-009	101021	OLIVAR-ALOREÑA	S	429	35,30	0,01	0,01	0,01		0,01			0,01	0,01
170000005297135	29-011-031-00091-007	101021	OLIVAR-ALOREÑA	S	429	22,80	2,34	2,34	2,34		2,34			2,34	2,34
170000005297136	29-011-031-00092-141	101021	OLIVAR-ALOREÑA	S	429	29,90	0,02	0,02	0,02		0,02			0,02	0,02
170000005297137	29-011-031-00092-138	101021	OLIVAR-ALOREÑA	S	429	41,30	0,08	0,08	0,08		0,08			0,08	0,08
170000005297138	29-011-031-00092-144	101021	OLIVAR-ALOREÑA	S	429	47,10	2,11	2,11	2,11		2,11			2,11	2,11
170000005297139	29-011-031-00092-143	101021	OLIVAR-ALOREÑA	S	429	33,50	0,02	0,02	0,02		0,02			0,02	0,02
170000005297140	29-011-031-00096-002	101021	OLIVAR-ALOREÑA	S	429	17,30	0,02	0,02	0,02		0,02			0,02	0,02
170000005297141	29-011-006-00016-005	101021	OLIVAR-ALOREÑA	S	429	22,10	0,01	0,01	0,01		0,01			0,01	0,01
170000005297142	29-011-031-00096-006	101021	OLIVAR-ALOREÑA	S	429	26,30	1,92	1,92	1,92		1,92			1,92	1,92
170000005297143	29-011-031-00098-008	101021	OLIVAR-ALOREÑA	S	429	29,60	1,14	1,14	1,14		1,14			1,14	1,14
170000005297144	29-011-031-00098-024	101021	OLIVAR-ALOREÑA	S	429	20,70	0,06	0,06	0,06		0,06			0,06	0,06
170000005297145	29-011-031-00098-001	101021	OLIVAR-ALOREÑA	S	429	35,40	0,04	0,04	0,04		0,04			0,04	0,04
170000005297146	29-011-031-00098-007	101021	OLIVAR-ALOREÑA	S	429	14,60	0,48	0,48	0,48		0,48			0,48	0,48
170000005297147	29-011-031-00098-006	101021	OLIVAR-ALOREÑA	S	429	17,30	0,05	0,05	0,05		0,05			0,05	0,05
170000005297148	29-011-031-00098-020	101021	OLIVAR-ALOREÑA	S	429	26,30	0,03	0,03	0,03		0,03			0,03	0,03
170000005297149	29-011-031-00098-009	101021	OLIVAR-ALOREÑA	S	429	12,20	0,80	0,80	0,80		0,80			0,80	0,80
170000005297150	29-011-031-00091-015	101021	OLIVAR-ALOREÑA	S	429	17,60	0,01	0,01	0,01		0,01			0,01	0,01
170000005297152	29-011-031-00091-017	101021	OLIVAR-ALOREÑA	S	429	10,00	0,01	0,01	0,01		0,01			0,01	0,01
170000005297153	29-011-031-00091-020	101021	OLIVAR-ALOREÑA	S	429	11,40	0,02	0,02	0,02		0,02			0,02	0,02
170000005297154	29-011-031-00091-023	101021	OLIVAR-ALOREÑA	S	429	22,30	0,06	0,06	0,06		0,06			0,06	0,06
170000005297155	29-011-031-00091-024	101021	OLIVAR-ALOREÑA	S	429	30,80	14,84	14,84	14,84		14,84			14,84	14,84
170000005297156	29-011-031-00092-006	101021	OLIVAR-ALOREÑA	S	429	54,70	0,05	0,05	0,05		0,05			0,05	0,05
170000005297157	29-011-031-00092-015	101021	OLIVAR-ALOREÑA	S	429	18,70	0,43	0,43	0,43		0,43			0,43	0,43
170000005297158	29-011-031-00092-019	101021	OLIVAR-ALOREÑA	S	429	49,50	0,01	0,01	0,01		0,01			0,01	0,01
170000005297159	29-011-031-00092-070	101021	OLIVAR-ALOREÑA	S	429	33,10	0,08	0,08	0,08		0,08			0,08	0,08
170000005297160	29-011-031-00092-072	101021	OLIVAR-ALOREÑA	S	429	24,70	0,10	0,10	0,10		0,10			0,10	0,10
170000005297161	29-011-031-00092-071	101021	OLIVAR-ALOREÑA	S	429	34,20	0,04	0,04	0,04		0,04			0,04	0,04
170000005297162	29-011-031-00092-081	101021	OLIVAR-ALOREÑA	S	429	33,60	0,03	0,03	0,03		0,03			0,03	0,03
170000005297163	29-011-031-00092-129	101021	OLIVAR-ALOREÑA	S	429	56,40	0,10	0,10	0,10		0,10			0,10	0,10
170000005297164	29-011-031-00092-132	101021	OLIVAR-ALOREÑA	S	429	34,80	0,01	0,01	0,01		0,01			0,01	0,01
170000005297165	29-011-031-00092-135	101021	OLIVAR-ALOREÑA	S	429	33,20	0,03	0,03	0,03		0,03			0,03	0,03
170000005297166	29-011-031-00092-137	101021	OLIVAR-ALOREÑA	S	429	37,00	0,03	0,03	0,03		0,03			0,03	0,03
-894869	29-011-031-00092-078	104024	ALMENDROS-MARCONA	S	432	41,60	24,95	24,95	24,95		24,95			24,95	24,95
170000005297167	29-011-006-00016-002	104024	ALMENDROS-MARCONA	S	432	34,50	2,57	2,57	2,57		2,57			2,57	2,57
170000005297172	29-011-031-00092-112	104024	ALMENDROS-MARCONA	S	432	19,50	0,18	0,18	0,18		0,18			0,18	0,18
170000005297180	29-011-031-00098-019	104024	ALMENDROS-MARCONA	S	432	33,20	2,45	2,45	2,45		2,45			2,45	2,45
170000005297181	29-011-031-00098-018	104024	ALMENDROS-MARCONA	S	432	28,00	0,11	0,11	0,11		0,11			0,11	0,11
170000005297182	29-011-031-00098-015	104024	ALMENDROS-MARCONA	S	432	28,20	0,15	0,15	0,15		0,15			0,15	0,15
170000005297183	29-011-031-00096-007	104024	ALMENDROS-MARCONA	S	432	13,90	0,03	0,03	0,03		0,03			0,03	0,03
170000005297184	29-011-031-00096-005	104024	ALMENDROS-MARCONA	S	432	26,20	0,27	0,27	0,27		0,27			0,27	0,27
170000005297185	29-011-031-00096-004	104024	ALMENDROS-MARCONA	S	432	17,10	0,14	0,14	0,14		0,14			0,14	0,14
170000005297186	29-011-031-00096-003	104024	ALMENDROS-MARCONA	S	432	23,50	0,03	0,03	0,03		0,03			0,03	0,03
170000005297187	29-011-031-00091-013	104024	ALMENDROS-MARCONA	S	432	18,60	0,92	0,92	0,92		0,92			0,92	0,92
170000005297188	29-011-031-00091-014	104024	ALMENDROS-MARCONA	S	432	36,80	0,02	0,02	0,02		0,02			0,02	0,02
170000005297189	29-011-031-00091-008	104024	ALMENDROS-MARCONA	S	432	24,20	0,64	0,64	0,64		0,64			0,64	0,64
170000005297191	29-011-031-00091-005	104024	ALMENDROS-MARCONA	S	432	24,70	0,10	0,10	0,10		0,10			0,10	0,10
170000005297192	29-011-031-00091-006	104024	ALMENDROS-MARCONA	S	432	24,30	0,17	0,17	0,17		0,17			0,17	0,17
170000005297193	29-011-006-00017-001	104024	ALMENDROS-MARCONA	S	432	23,30	0,61	0,61	0,61		0,61			0,61	0,61
170000005297194	29-011-031-00091-004	104024	ALMENDROS-MARCONA	S	432	20,80	0,03	0,03	0,03		0,03			0,03	0,03
170000005297196	29-011-031-00091-019	104024	ALMENDROS-MARCONA	S	432	28,30	0,81	0,81	0,81		0,81			0,81	0,81
170000005297197	29-011-031-00091-021	104024	ALMENDROS-MARCONA	S	432	22,50	1,45	1,45	1,45		1,45			1,45	1,45
170000005297198	29-011-031-00091-016	104024	ALMENDROS-MARCONA	S	432	26,50	0,13	0,13	0,13		0,13			0,13	0,13
170000005297199	29-011-031-00091-018	104024	ALMENDROS-MARCONA	S	432	25,90	0,09	0,09	0,09		0,09			0,09	0,09

INCIDENCIAS

INCIDENCIA DESCRIPCIÓN

- 100400 Recinto con cultivo, variedad, régimen de explotación o uso Siggpac no compatible con la operación solicitada (Anexo IV.I Cultivos y variedades elegibles para las Intervenciones. Orden de 28 de marzo de 2023).
Ref:170000005297151 Recinto:29-011-031-00091-00022 Cultivo:207002 LIMONERO-FINO Secano Uso:CF
- 100424 Solicita recinto que no está comprometido para la operación.
Ref:170000005297151 Recinto:29-011-031-00091-00022 Cultivo:207002 LIMONERO-FINO Secano

(1) Superficie declarada admisible ajustada con la superficie comprometida.
(2) Factor de penalización valorando el alcance para el tipo de compromiso.

Puede verificar la integridad de una copia de este documento mediante la lectura del código QR adjunto o mediante el acceso a la dirección https://ws050.juntadeandalucia.es/verificarFirma indicando el código de VERIFICACIÓN					
FIRMADO POR	JUAN JOSE SOLER GARCIA		FECHA		03/07/2024
	ROCIO GUIJARRO MILLAN				
VERIFICACIÓN	Pk2jmWGPZXYR7RLHCHYYEGKUBFR96		PÁGINA		719/1071



APELLIDOS Y NOMBRE / RAZÓN SOCIAL

MORA MORA ANTONIA MARÍA

NIF

***2584*

EXPEDIENTE

1279947

ANUALIDAD DE PAGO

RESUMEN DE PAGOS

	<u>PROPUESTO</u>	<u>IMPORTE (Euros)</u>		
		<u>FEADER (Eje 2)</u>	<u>MAPA</u>	<u>CAPADR</u>
PROPUESTO	0,00	0,00	0,00	0,00

(1) Superficie declarada admisible ajustada con la superficie comprometida.
(2) Factor de penalización valorando el alcance para el tipo de compromiso.

Puede verificar la integridad de una copia de este documento mediante la lectura del código QR adjunto o mediante el acceso a la dirección https://ws050.juntadeandalucia.es/verificarFirma indicando el código de VERIFICACIÓN				
FIRMADO POR	JUAN JOSE SOLER GARCIA	FECHA	03/07/2024	
	ROCIO GUIJARRO MILLAN			
VERIFICACIÓN	Pk2jmWGPZXRYL7RLHCHYYEGKUBFR96	PÁGINA	720/1071	



INCIDENCIAS

INCIDENCIA DESCRIPCIÓN

- 248 Verifica que los recintos declarados con sistema de explotación regadío corresponden realmente a regadío según SIGPAC.
 Ref:-1510010 Recinto:29-012-015-00076-00003 Cultivo:207004 LIMONERO-VERNA Regadío
 Ref:-1510005 Recinto:29-012-015-00077-00004 Cultivo:207004 LIMONERO-VERNA Regadío
 Ref:-1510003 Recinto:29-012-015-00078-00003 Cultivo:207004 LIMONERO-VERNA Regadío
 Ref:-1510004 Recinto:29-012-015-00078-00004 Cultivo:207004 LIMONERO-VERNA Regadío
 Ref:-1510002 Recinto:29-012-015-00079-00002 Cultivo:207004 LIMONERO-VERNA Regadío
 Ref:-1510016 Recinto:29-012-015-00164-00002 Cultivo:207004 LIMONERO-VERNA Regadío
 Ref:6816195 Recinto:29-012-015-00165-00001 Cultivo:207004 LIMONERO-VERNA Regadío
 Ref:-1510009 Recinto:29-012-015-00165-00003 Cultivo:207004 LIMONERO-VERNA Regadío
 Ref:-1510007 Recinto:29-012-016-00214-00003 Cultivo:207004 LIMONERO-VERNA Regadío

- 3790 Recinto declarado inactivo
 Ref:-1510010 Recinto:29-012-015-00076-00003 Cultivo: -
 Ref:-1510005 Recinto:29-012-015-00077-00004 Cultivo: -
 Ref:-1510003 Recinto:29-012-015-00078-00003 Cultivo: -
 Ref:-1510004 Recinto:29-012-015-00078-00004 Cultivo: -
 Ref:-1510002 Recinto:29-012-015-00079-00002 Cultivo: -
 Ref:-1510016 Recinto:29-012-015-00164-00002 Cultivo: -
 Ref:6816195 Recinto:29-012-015-00165-00001 Cultivo: -
 Ref:-1510009 Recinto:29-012-015-00165-00003 Cultivo: -
 Ref:-1510007 Recinto:29-012-016-00214-00003 Cultivo: -

- 100402 Recinto solicitado no forma parte de ningún organismo de control autorizado para la producción ecológica en Andalucía o fecha de inscripción posterior al plazo establecido (Anexo I. Criterios de Subvencionabilidad. Orden 28 de marzo de 2023).
 Ref:-1510132 Recinto:29-012-015-00017-00002 Cultivo:207004 LIMONERO-VERNA Regadío
 Ref:-1510003 Recinto:29-012-015-00078-00003 Cultivo:207004 LIMONERO-VERNA Regadío
 Ref:-1510002 Recinto:29-012-015-00079-00002 Cultivo:207004 LIMONERO-VERNA Regadío
 Ref:-1510007 Recinto:29-012-016-00214-00003 Cultivo:207004 LIMONERO-VERNA Regadío

- 100424 Solicita recinto que no está comprometido para la operación.
 Ref:-1510132 Recinto:29-012-015-00017-00002 Cultivo:207004 LIMONERO-VERNA Regadío
 Ref:-1510010 Recinto:29-012-015-00076-00003 Cultivo:207004 LIMONERO-VERNA Regadío
 Ref:-1510005 Recinto:29-012-015-00077-00004 Cultivo:207004 LIMONERO-VERNA Regadío
 Ref:-1510003 Recinto:29-012-015-00078-00003 Cultivo:207004 LIMONERO-VERNA Regadío
 Ref:-1510004 Recinto:29-012-015-00078-00004 Cultivo:207004 LIMONERO-VERNA Regadío
 Ref:-1510002 Recinto:29-012-015-00079-00002 Cultivo:207004 LIMONERO-VERNA Regadío
 Ref:-1510016 Recinto:29-012-015-00164-00002 Cultivo:207004 LIMONERO-VERNA Regadío
 Ref:6816195 Recinto:29-012-015-00165-00001 Cultivo:207004 LIMONERO-VERNA Regadío
 Ref:-1510009 Recinto:29-012-015-00165-00003 Cultivo:207004 LIMONERO-VERNA Regadío
 Ref:-1510007 Recinto:29-012-016-00214-00003 Cultivo:207004 LIMONERO-VERNA Regadío

- 100426 Recinto con incidencia de uso de regadío cuyo cultivo no es admisible en régimen de seco.
 Ref:-1510010 Recinto:29-012-015-00076-00003 Cultivo:207004 LIMONERO-VERNA Regadío
 Ref:-1510005 Recinto:29-012-015-00077-00004 Cultivo:207004 LIMONERO-VERNA Regadío
 Ref:-1510003 Recinto:29-012-015-00078-00003 Cultivo:207004 LIMONERO-VERNA Regadío
 Ref:-1510004 Recinto:29-012-015-00078-00004 Cultivo:207004 LIMONERO-VERNA Regadío
 Ref:-1510002 Recinto:29-012-015-00079-00002 Cultivo:207004 LIMONERO-VERNA Regadío
 Ref:-1510016 Recinto:29-012-015-00164-00002 Cultivo:207004 LIMONERO-VERNA Regadío
 Ref:6816195 Recinto:29-012-015-00165-00001 Cultivo:207004 LIMONERO-VERNA Regadío
 Ref:-1510009 Recinto:29-012-015-00165-00003 Cultivo:207004 LIMONERO-VERNA Regadío
 Ref:-1510007 Recinto:29-012-016-00214-00003 Cultivo:207004 LIMONERO-VERNA Regadío

- 101008 Expediente sin compromisos vigentes.
 Operación:6503.2

(1) Superficie declarada admisible ajustada con la superficie comprometida.
 (2) Factor de penalización valorando el alcance para el tipo de compromiso.

Puede verificar la integridad de una copia de este documento mediante la lectura del código QR adjunto o mediante el acceso a la dirección <https://ws050.juntadeandalucia.es/verificarFirma> indicando el código de VERIFICACIÓN

FIRMADO POR	JUAN JOSE SOLER GARCIA	FECHA	03/07/2024	
	ROCIO GUIJARRO MILLAN			
VERIFICACIÓN	Pk2jmWGPZXRyL7RLHCHYYEGKUBFR96	PÁGINA	721/1071	



APELLIDOS Y NOMBRE / RAZÓN SOCIAL

MORALES BADILO JOSE ANTONIO

NIF
****6344*

EXPEDIENTE
1231729

ANUALIDAD DE PAGO

1ª

IMPORTE POR ANUALIDAD

	2023	2024	2025	2026	2027
IMPORTE MÁXIMO SUBVENCIONABLE	6.161,25 €	6.161,25 €	6.161,25 €	6.161,25 €	6.161,25 €
IMPORTE MEDIO DE TRANSFERENCIA (€/ha)	82,15 €	82,15 €	82,15 €	82,15 €	82,15 €

RESUMEN DE UNIDADES

Cód	GRUPO DE PAGO	Sup. Dec. Admisible (ha)	Sup. Comprometida (ha)	Sup. ajustada compromiso (1) (ha)	% sobredec.	Sup. Propuesta (ha)	Importe Declarado	Importe Topado	Importe Propuesto	Importe tras sobredec.
428	PASTOS ASOCIADOS A GANADERÍA ECOLÓGICA	115,87		75,00	0,00	75,00	6.161,25	6.161,25	6.161,25	6.161,25
TOTAL		115,87	75,00	75,00		75,00	6.161,25	6.161,25	6.161,25	6.161,25

APLICACIÓN DE REDUCCIONES Y PENALIZACIONES

GRUPO DE PAGO	Importe Calculado	Importe prereduc.	Criterios de subvencionabilidad y compromisos	Presentación tardía	Omisión declaración	Condicionabilidad	IMPORTE (Euros) PROPUESTO
PASTOS ASOCIADOS A GANADERÍA	6.161,25	6.161,25	0,00	0,00	0,00	0,00	6.161,25
TOTAL	6.161,25	6.161,25					6.161,25

RESUMEN DE PAGOS

	IMPORTE (Euros)			
	PROPUESTO	FEADER (Eje 2)	MAPA	CAPADR
PROPUESTO	6.161,25	5.237,06	604,42	319,77

RECINTOS PROPUESTOS

REF.	REFERENCIA SIGPAC	CULTIVO	DESCRIPCIÓN CULTIVO	S/R	G.PAGO	PEND. MEDIA (%)	SUP. DEC. ADMISIBLE (ha)	SUP. COMPROM. (ha)	SUP. AJUSTADA COMPR.(1) (ha)	SUP. CONV. SIGPAC (ha)	SUP. CERTIF. (ha)	SUP. CAMPO (ha)	SUP. CAMPO DECLARADO (ha)	SUP. DEC. REDUCIDA (ha)	SUP. PROPUESTA (ha)
170000006944044	29-084-020-00001-017	62000	PASTOS PERMANENTES DE 5 O MAS AÑOS-SIN VARIEDAD	S	428	36,20	105,08	105,08	105,08		105,08			105,08	105,08
170000006944045	29-084-020-00001-014	62000	PASTOS PERMANENTES DE 5 O MAS AÑOS-SIN VARIEDAD	S	428	36,20	10,79	10,79	10,79		10,79			10,79	10,79

INCIDENCIAS

INCIDENCIA DESCRIPCIÓN

100407 Explotación solicitada no forma parte de ningún organismo de control autorizado para la producción ecológica en Andalucía o fecha de inscripción posterior al plazo establecido (Anexo I. Criterios de Subvencionabilidad. Orden 28 de marzo de 2023).
Explotación:ES290840000625 Especie:BOVINA

(1) Superficie declarada admisible ajustada con la superficie comprometida.
(2) Factor de penalización valorando el alcance para el tipo de compromiso.

Puede verificar la integridad de una copia de este documento mediante la lectura del código QR adjunto o mediante el acceso a la dirección https://ws050.juntadeandalucia.es/verificarFirma indicando el código de VERIFICACIÓN					
FIRMADO POR	JUAN JOSE SOLER GARCIA		FECHA		03/07/2024
	ROCIO GUIJARRO MILLAN				
VERIFICACIÓN	Pk2jmWGPZXYL7RLHCHYYEGKUBFR96		PÁGINA		722/1071

**Datos considerados para el Cálculo de la Carga Ganadera mínima y máxima del expediente**

Explotación	Especie	Inscrito en Sipea y Admisible	Ugm Calculada para CG Mínima	Ugm Calculada para CG Máxima
ES290840000625	BOVINA	NO	0,00	3,67
ES290840000625	OVINA	SI	45,95	45,95
			45,95	49,62

Superficie determinada para Cálculo Carga Ganadera Mínima: 115,87 ha

Superficie determinada para Cálculo Carga Ganadera Máxima: 115,87 ha

Carga Ganadera Mínima Expediente: 0,40 ugm/ha

Carga Ganadera Máxima Expediente: 0,43 ugm/ha

Recintos Determinados para el Cálculo de Garga Ganadera Mínima

REF.	REFERENCIA SIGPAC	CULTIVO	DESCRIPCIÓN CULTIVO	S/R	SUP. PROPUESTA (ha)
1700000006944044	29-084-020-00001-00017	62000	PASTOS PERMANENTES DE 5 O MAS AÑOS-SIN VARIEDAD	S	105,08
1700000006944045	29-084-020-00001-00014	62000	PASTOS PERMANENTES DE 5 O MAS AÑOS-SIN VARIEDAD	S	10,79

Recintos Determinados para el Cálculo de Garga Ganadera Máxima

REF.	REFERENCIA SIGPAC	CULTIVO	DESCRIPCIÓN CULTIVO	S/R	SUP. PROPUESTA (ha)
1700000006944044	29-084-020-00001-00017	62000	PASTOS PERMANENTES DE 5 O MAS AÑOS-SIN VARIEDAD	S	105,08
1700000006944045	29-084-020-00001-00014	62000	PASTOS PERMANENTES DE 5 O MAS AÑOS-SIN VARIEDAD	S	10,79

Incidencias de carga ganadera**INCIDENCIA DESCRIPCIÓN**

100407 Explotación solicitada no forma parte de ningún organismo de control autorizado para la producción ecológica en Andalucía o fecha de inscripción posterior al plazo establecido (Anexo I. Criterios de Subvencionabilidad. Orden 28 de marzo de 2023).
Explotación:ES290840000625 Especie:BOVINA

(1) Superficie declarada admisible ajustada con la superficie comprometida.

(2) Factor de penalización valorando el alcance para el tipo de compromiso.

Puede verificar la integridad de una copia de este documento mediante la lectura del código QR adjunto o mediante el acceso a la dirección <https://ws050.juntadeandalucia.es/verificarFirma> indicando el código de VERIFICACIÓN

FIRMADO POR	JUAN JOSE SOLER GARCIA	FECHA	03/07/2024	
	ROCIO GUIJARRO MILLAN			
VERIFICACIÓN	Pk2jmWGPZXRyL7RLHCHYYEGKUBFR96	PÁGINA	723/1071	



<u>APELLIDOS Y NOMBRE / RAZÓN SOCIAL</u>	<u>NIF</u>	<u>EXPEDIENTE</u>	<u>ANUALIDAD DE PAGO</u>
MORALES GARCIA MARIA JOSEFA DE NUESTRA	****7216*	1087693	1ª
<u>IMPORTE POR ANUALIDAD</u>			

	2023	2024	2025	2026	2027
IMPORTE MÁXIMO SUBVENCIONABLE	192,31 €	192,31 €	192,31 €	192,31 €	192,31 €
IMPORTE MEDIO DE TRANSFERENCIA (€/ha)	173,25 €	173,25 €	173,25 €	173,25 €	173,25 €

RESUMEN DE UNIDADES

Cód	GRUPO DE PAGO	Sup. Dec. Admisible (ha)	Sup. Comprometida (ha)	Sup. ajustada compromiso (I) (ha)	% sobredec.	Sup. Propuesta (ha)	Importe Declarado	Importe Topado	Importe Propuesto	Importe tras sobredec.
433	FRUTALES REGADÍO	0,55		0,55	0,00	0,55	192,31	192,31	192,31	192,31
434	HERBÁCEOS NO ELEGIBLES	1,05		0,56	0,00	0,56	0,00	0,00	0,00	0,00
TOTAL		1,60	1,11	1,11		1,11	192,31	192,31	192,31	192,31

APLICACIÓN DE REDUCCIONES Y PENALIZACIONES

GRUPO DE PAGO	Importe Calculado	Importe prereduc.	Criterios de subvencionabilidad y compromisos	Presentación tardía	Omisión declaración	Condicionalidad	IMPORTE (Euros)
							PROPUESTO
FRUTALES REGADÍO	192,31	192,31	0,00	0,00	0,00	0,00	192,31
HERBÁCEOS NO ELEGIBLES	0,00	0,00	0,00	0,00	0,00	0,00	0,00
TOTAL	192,31	192,31					192,31

RESUMEN DE PAGOS

PROPUESTO	IMPORTE (Euros)			
	PROPUESTO	FEADER (Eje 2)	MAPA	CAPADR
PROPUESTO	192,31	163,46	18,87	9,98

RECINTOS PROPUESTOS

REF.	REFERENCIA SIGPAC	CULTIVO DESCRIPCIÓN CULTIVO	S/R G.PAGO	PEND. MEDIA (%)	SUP. DEC. ADMISIBLE (ha)	SUP. COMPROM. (ha)	SUP. AJUSTADA COMPR.(I) (ha)	SUP. CONV. SIGPAC (ha)	SUP. CERTIF. (ha)	SUP. CAMPO (ha)	SUP. CAMPO DETER. CULT. DECLARADO (ha)	SUP. DEC. REDUCIDA (ha)	SUP. PROPUESTA (ha)
1700000002933247	29-012-023-00094-004	209200 MANDARINO-MANDARINO COMÚN	R 433	9,90	0,55	0,55	0,55		0,55			0,55	0,55
1700000002933243	29-012-023-00095-007	20000 BARBECHO TRADICIONAL-SIN VARIEDAD	R 434	13,00	1,05	0,56	0,56		0,56			0,56	0,56

INCIDENCIASINCIDENCIA DESCRIPCIÓN

- 248 Verifica que los recintos declarados con sistema de explotación regadío corresponden realmente a regadío según SIGPAC.
Ref:1700000002933243 Recinto:29-012-023-00095-00007 Cultivo:20000 BARBECHO TRADICIONAL-SIN VARIEDAD Regadío

(1) Superficie declarada admisible ajustada con la superficie comprometida.
(2) Factor de penalización valorando el alcance para el tipo de compromiso.

Puede verificar la integridad de una copia de este documento mediante la lectura del código QR adjunto o mediante el acceso a la dirección <https://ws050.juntadeandalucia.es/verificarFirma> indicando el código de VERIFICACIÓN

FIRMADO POR	JUAN JOSE SOLER GARCIA	FECHA	03/07/2024	
	ROCIO GUIJARRO MILLAN			
VERIFICACIÓN	Pk2jmWGPZXYL7RLHCHYYEGKUBFR96	PÁGINA	724/1071	



APELLIDOS Y NOMBRE / RAZÓN SOCIAL **NIF** **EXPEDIENTE** **ANUALIDAD DE PAGO** **Nº DE SOCIOS**
 MORANA, SOC. COOP. AND. ****9636* 1061829 1ª 2

IMPORTE POR ANUALIDAD

	2023	2024	2025	2026	2027
IMPORTE MÁXIMO SUBVENCIONABLE	19.832,00 €	19.832,00 €	19.832,00 €	19.832,00 €	19.832,00 €
IMPORTE MEDIO DE TRANSFERENCIA (€/ha)	247,90 €	247,90 €	247,90 €	247,90 €	247,90 €

RESUMEN DE UNIDADES

Cód	GRUPO DE PAGO	Sup. Dec. Admisible (ha)	Sup. Comprometida (ha)	Sup. ajustada compromiso (1) (ha)	% sobredec.	Sup. Propuesta (ha)	Importe Declarado	Importe Topado	Importe Propuesto	Importe tras sobredec.
429	OLIVAR	102,50		80,00	0,00	80,00	19.832,00	19.832,00	19.832,00	19.832,00
TOTAL		102,50	80,00	80,00		80,00	19.832,00	19.832,00	19.832,00	19.832,00

APLICACIÓN DE REDUCCIONES Y PENALIZACIONES

GRUPO DE PAGO	Importe Calculado	Importe prerreduc.	Criterios de subvencionabilidad y compromisos	Presentación tardía	Omisión declaración	Condicionality	IMPORTE (Euros) PROPUESTO
OLIVAR	19.832,00	19.832,00	0,00	0,00	0,00	0,00	19.832,00
TOTAL	19.832,00	19.832,00					19.832,00

RESUMEN DE PAGOS

	IMPORTE (Euros)			
	PROPUESTO	FEADER (Eje 2)	MAPA	CAPADR
PROPUESTO	19.832,00	16.857,20	1.945,52	1.029,28

RECINTOS PROPUESTOS

REF.	REFERENCIA SIGPAC	CULTIVO	DESCRIPCIÓN CULTIVO	S/R	G.PAGO	PEND. MEDIA (%)	SUP. DEC. ADMISIBLE (ha)	SUP. COMPROM. (ha)	SUP. AJUSTADA COMPROM. (1) (ha)	SUP. CONV. SIGPAC (ha)	SUP. CERTIE. (ha)	SUP. CAMPO (ha)	SUP. CAMPO DETER. CULT. DECLARADO (ha)	SUP. DEC. REDUCIDA (ha)	SUP. PROPUESTA (ha)
-1530643	29-015-139-00008-013	101003	OLIVAR-ARBEQUINA	S	429	22,80	2,29	2,24	2,24		2,24			2,24	2,24
-1530642	29-015-139-00008-013	101138	OLIVAR-HOJIBLANCA	S	429	22,80	10,44	10,17	10,17		10,17			10,17	10,17
-1530550	29-015-139-00008-013	101138	OLIVAR-HOJIBLANCA	S	429	22,80	2,95	2,87	2,87		2,87			2,87	2,87
1700000005326016	29-015-139-00006-001	101003	OLIVAR-ARBEQUINA	S	429	19,00	13,96	13,96	13,96		13,96			13,96	13,96
1700000005326017	29-015-139-09000-005	101003	OLIVAR-ARBEQUINA	S	429	22,90	1,69	1,69	1,69		1,69			1,69	1,69
1700000005326018	29-015-139-09000-014	101003	OLIVAR-ARBEQUINA	S	429	27,10	0,21	0,21	0,21		0,21			0,21	0,21
1700000005326020	29-015-139-00009-003	101138	OLIVAR-HOJIBLANCA	S	429	18,80	5,76	5,76	5,76		5,76			5,76	5,76
1700000005326021	29-015-141-00013-027	101003	OLIVAR-ARBEQUINA	S	429	9,20	0,04	0,04	0,04		0,04			0,04	0,04
1700000005326023	29-015-139-00009-005	101003	OLIVAR-ARBEQUINA	S	429	7,30	0,61	0,61	0,61		0,61			0,61	0,61
1700000005326024	29-015-139-00008-017	101003	OLIVAR-ARBEQUINA	S	429	8,90	0,31	0,31	0,31		0,31			0,31	0,31
1700000005326025	29-015-139-00007-002	101138	OLIVAR-HOJIBLANCA	S	429	18,00	15,62	15,62	15,62		15,62			15,62	15,62
1700000005326026	29-015-139-00010-001	101003	OLIVAR-ARBEQUINA	S	429	12,00	0,56	0,56	0,56		0,56			0,56	0,56
1700000005326027	29-015-139-00006-001	101138	OLIVAR-HOJIBLANCA	S	429	19,00	16,06	16,06	16,06		16,06			16,06	16,06
1700000005326028	29-015-141-00013-001	101138	OLIVAR-HOJIBLANCA	S	429	10,70	32,00	32,00	32,00		32,00			32,00	32,00

INCIDENCIAS**INCIDENCIA DESCRIPCIÓN**

101111 Verifica que si el titular es una S.C.T.A., S.C.E.C.T., S.A.T. de producción o Titularidad Compartida, en aplicación de la degresividad para el cálculo de la ayuda, se le considera un número de socios
 Número de socios:2

(1) Superficie declarada admisible ajustada con la superficie comprometida.
 (2) Factor de penalización valorando el alcance para el tipo de compromiso.

Puede verificar la integridad de una copia de este documento mediante la lectura del código QR adjunto o mediante el acceso a la dirección <https://ws050.juntadeandalucia.es/verificarFirma> indicando el código de VERIFICACIÓN

FIRMADO POR	JUAN JOSE SOLER GARCIA	FECHA	03/07/2024	
	ROCIO GUIJARRO MILLAN			
VERIFICACIÓN	Pk2jmWGPZXYL7RLHCHYYEGKUBFR96	PÁGINA	725/1071	



<u>APELLIDOS Y NOMBRE / RAZÓN SOCIAL</u>	<u>NIF</u>	<u>EXPEDIENTE</u>	<u>ANUALIDAD DE PAGO</u>
MORENO GODOY FRANCISCO MANUEL	****8785*	1261747	

RESUMEN DE PAGOS

	<u>IMPORTE (Euros)</u>			
	<u>PROPUESTO</u>	<u>FEADER (Eje 2)</u>	<u>MAPA</u>	<u>CAPADR</u>
PROPUESTO	0,00	0,00	0,00	0,00

INCIDENCIAS

INCIDENCIA DESCRIPCIÓN

7162	Se advierte que en el impreso DATOS DE RECINTOS no está consignada la operación solicitada en el impreso SOLICITA LINEAS DE AYUDA DE DESARROLLO RURAL.
101008	Expediente sin compromisos vigentes. Operación:6503.2

(1) Superficie declarada admisible ajustada con la superficie comprometida.
(2) Factor de penalización valorando el alcance para el tipo de compromiso.

Puede verificar la integridad de una copia de este documento mediante la lectura del código QR adjunto o mediante el acceso a la dirección https://ws050.juntadeandalucia.es/verificarFirma indicando el código de VERIFICACIÓN				
FIRMADO POR	JUAN JOSE SOLER GARCIA	FECHA	03/07/2024	
	ROCIO GUIJARRO MILLAN			
VERIFICACIÓN	Pk2jmWGPZXYL7RLHCHYYEGKUBFR96	PÁGINA	726/1071	



APELLIDOS Y NOMBRE / RAZÓN SOCIAL

NIF
****2742*

EXPEDIENTE
1263537

ANUALIDAD DE PAGO

1ª

IMPORTE POR ANUALIDAD

	2023	2024	2025	2026	2027
IMPORTE MÁXIMO SUBVENCIONABLE	688,83 €	688,83 €	688,83 €	688,83 €	688,83 €
IMPORTE MEDIO DE TRANSFERENCIA (€/ha)	349,66 €	349,66 €	349,66 €	349,66 €	349,66 €

RESUMEN DE UNIDADES

Cód	GRUPO DE PAGO	Sup. Dec. Admisible (ha)	Sup. Comprometida (ha)	Sup. ajustada compromiso (I) (ha)	% sobredec.	Sup. Propuesta (ha)	Importe Declarado	Importe Topado	Importe Propuesto	Importe tras sobredec.
433	FRUTALES REGADÍO	1,97		1,97	0,00	1,97	688,83	688,83	688,83	688,83
TOTAL		1,97	1,97	1,97		1,97	688,83	688,83	688,83	688,83

APLICACIÓN DE REDUCCIONES Y PENALIZACIONES

GRUPO DE PAGO	Importe Calculado	Importe prereduc.	Criterios de subvencionabilidad y compromisos	Presentación tardía	Omisión declaración	Condicionabilidad	IMPORTE (Euros) PROPUESTO
FRUTALES REGADÍO	688,83	688,83	0,00	0,00	0,00	0,00	688,83
TOTAL	688,83	688,83					688,83

RESUMEN DE PAGOS

	IMPORTE (Euros)			
	PROPUESTO	FEADER (Eje 2)	MAPA	CAPADR
PROPUESTO	688,83	585,51	67,57	35,75

RECINTOS PROPUESTOS

REF.	REFERENCIA SIGPAC	CULTIVO DESCRIPCIÓN CULTIVO	S/R	G.PAGO	PEND. MEDIA (%)	SUP. DEC. ADMISIBLE (ha)	SUP. COMPROM. (ha)	SUP. AJUSTADA COMPROM. (I) (ha)	SUP. CONV. SIGPAC (ha)	SUP. CERTIE. (ha)	SUP. CAMPO (ha)	SUP. CAMPO DETER. CULT. DECLARADO (ha)	SUP. DEC. REDUCIDA (ha)	SUP. PROPUESTA (ha)
-1513375	29-053-002-00080-001	343005 AGUACATE-HASS	R	433	48,90	0,05	0,05	0,05		0,05			0,05	0,05
-1126375	29-091-001-00239-001	343005 AGUACATE-HASS	R	433	40,40	0,02	0,02	0,02		0,02			0,02	0,02
-1126371	29-091-001-00239-009	343005 AGUACATE-HASS	R	433	56,20	0,21	0,21	0,21		0,21			0,21	0,21
-1126368	29-091-001-00239-003	343005 AGUACATE-HASS	R	433	43,20	0,13	0,13	0,13		0,13			0,13	0,13
-1126366	29-091-001-00238-001	343005 AGUACATE-HASS	R	433	29,40	0,04	0,04	0,04		0,04			0,04	0,04
-1126361	29-053-002-00080-013	343005 AGUACATE-HASS	R	433	54,10	0,09	0,09	0,09		0,09			0,09	0,09
-1126360	29-053-002-00080-011	343005 AGUACATE-HASS	R	433	38,90	0,22	0,22	0,22		0,22			0,22	0,22
-1126357	29-053-002-00080-001	343005 AGUACATE-HASS	R	433	48,90	0,16	0,16	0,16		0,16			0,16	0,16
-1126353	29-053-004-00037-001	343005 AGUACATE-HASS	R	433	49,10	0,43	0,43	0,43		0,43			0,43	0,43
-1126349	29-053-005-00021-002	343005 AGUACATE-HASS	R	433	38,00	0,62	0,62	0,62		0,62			0,62	0,62

(1) Superficie declarada admisible ajustada con la superficie comprometida.
(2) Factor de penalización valorando el alcance para el tipo de compromiso.

Puede verificar la integridad de una copia de este documento mediante la lectura del código QR adjunto o mediante el acceso a la dirección <https://ws050.juntadeandalucia.es/verificarFirma> indicando el código de VERIFICACIÓN

FIRMADO POR	JUAN JOSE SOLER GARCIA	FECHA	03/07/2024	
	ROCIO GUIJARRO MILLAN			
VERIFICACIÓN	Pk2jmWGPZXYL7RLHCHYYEGKUBFR96	PÁGINA	727/1071	

**APELLIDOS Y NOMBRE / RAZÓN SOCIAL**

MORENO NAVAS GUILLERMINA

NIF

****7053*

EXPEDIENTE

1239450

ANUALIDAD DE PAGO

1ª

IMPORTES POR ANUALIDAD

	2023	2024	2025	2026	2027
IMPORTE MÁXIMO SUBVENCIONABLE	458,05 €	458,05 €	458,05 €	458,05 €	458,05 €
IMPORTE MEDIO DE TRANSFERENCIA (€/ha)	349,66 €	349,66 €	349,66 €	349,66 €	349,66 €

RESUMEN DE UNIDADES

Cód	GRUPO DE PAGO	Sup. Dec. Admisible (ha)	Sup. Comprometida (ha)	Sup. ajustada compromiso (1) (ha)	% sobredec.	Sup. Propuesta (ha)	Importe Declarado	Importe Topado	Importe Propuesto	Importe tras sobredec.
433	FRUTALES REGADÍO	1,31		1,31	0,00	1,31	458,05	458,05	458,05	458,05
TOTAL		1,31	1,31	1,31		1,31	458,05	458,05	458,05	458,05

APLICACIÓN DE REDUCCIONES Y PENALIZACIONES

GRUPO DE PAGO	Importe Calculado	Importe prereduc.	Criterios de subvencionabilidad y compromisos	Presentación tardía	Omisión declaración	Condicionalidad	IMPORTE (Euros) PROPUESTO
FRUTALES REGADÍO	458,05	458,05	0,00	0,00	0,00	0,00	458,05
TOTAL	458,05	458,05					458,05

RESUMEN DE PAGOS

	IMPORTE (Euros)			
	PROPUESTO	FEADER (Eje 2)	MAPA	CAPADR
PROPUESTO	458,05	389,34	44,93	23,78

RECINTOS PROPUESTOS

REF.	REFERENCIA SIGPAC	CULTIVO DESCRIPCIÓN CULTIVO	S/R G.PAGO	PEND. MEDIA (%)	SUP. DEC. ADMISIBLE (ha)	SUP. COMPROM. (ha)	SUP. AJUSTADA COMPROM. (1) (ha)	SUP. CONV. SIGPAC (ha)	SUP. CERTIE (ha)	SUP. CAMPO (ha)	SUP. CAMPO DETER. CULT. DECLARADO (ha)	SUP. DEC. REDUCIDA (ha)	SUP. PROPUESTA (ha)
1700000006707716	29-019-011-00009-014	344008 MANGO-OSTEEN	R 433	16,50	0,10	0,10	0,10		0,10			0,10	0,10
1700000006707717	29-019-011-00012-005	343005 AGUACATE-HASS	R 433	5,40	0,01	0,01	0,01		0,01			0,01	0,01
1700000006707718	29-019-011-00012-002	344008 MANGO-OSTEEN	R 433	63,20	0,03	0,03	0,03		0,03			0,03	0,03
1700000006707719	29-019-011-00009-014	343005 AGUACATE-HASS	R 433	16,50	0,78	0,78	0,78		0,78			0,78	0,78
1700000006707720	29-019-011-00012-002	344008 MANGO-OSTEEN	R 433	63,20	0,11	0,11	0,11		0,11			0,11	0,11
1700000006707721	29-019-011-00012-005	343005 AGUACATE-HASS	R 433	5,40	0,01	0,01	0,01		0,01			0,01	0,01
1700000006707722	29-019-011-00010-003	344008 MANGO-OSTEEN	R 433	48,00	0,01	0,01	0,01		0,01			0,01	0,01
1700000006707723	29-019-011-00012-001	344008 MANGO-OSTEEN	R 433	51,80	0,14	0,14	0,14		0,14			0,14	0,14
1700000006707724	29-019-011-00009-023	344008 MANGO-OSTEEN	R 433	48,90	0,01	0,01	0,01		0,01			0,01	0,01
1700000006707725	29-019-011-00010-002	343005 AGUACATE-HASS	R 433	4,40	0,08	0,08	0,08		0,08			0,08	0,08
1700000006707726	29-019-011-00012-001	344008 MANGO-OSTEEN	R 433	51,80	0,03	0,03	0,03		0,03			0,03	0,03

(1) Superficie declarada admisible ajustada con la superficie comprometida.

(2) Factor de penalización valorando el alcance para el tipo de compromiso.

Puede verificar la integridad de una copia de este documento mediante la lectura del código QR adjunto o mediante el acceso a la dirección <https://ws050.juntadeandalucia.es/verificarFirma> indicando el código de VERIFICACIÓN

FIRMADO POR	JUAN JOSE SOLER GARCIA	FECHA	03/07/2024
	ROCIO GUIJARRO MILLAN		
VERIFICACIÓN	Pk2jmWGPZXYL7RLHCHYYEGKUBFR96	PÁGINA	728/1071





<u>APELLIDOS Y NOMBRE / RAZÓN SOCIAL</u>	<u>NIF</u>	<u>EXPEDIENTE</u>	<u>ANUALIDAD DE PAGO</u>
MORENO SANCHEZ DOMINGO JESUS	****1351*	1216251	

RESUMEN DE PAGOS

	<u>IMPORTE (Euros)</u>			
	<u>PROPUESTO</u>	<u>FEADER (Eje 2)</u>	<u>MAPA</u>	<u>CAPADR</u>
PROPUESTO	0,00	0,00	0,00	0,00

INCIDENCIAS

INCIDENCIA DESCRIPCIÓN

7162	Se advierte que en el impreso DATOS DE RECINTOS no está consignada la operación solicitada en el impreso SOLICITA LINEAS DE AYUDA DE DESARROLLO RURAL.
101008	Expediente sin compromisos vigentes. Operación:6503.2

(1) Superficie declarada admisible ajustada con la superficie comprometida.
(2) Factor de penalización valorando el alcance para el tipo de compromiso.

Puede verificar la integridad de una copia de este documento mediante la lectura del código QR adjunto o mediante el acceso a la dirección https://ws050.juntadeandalucia.es/verificarFirma indicando el código de VERIFICACIÓN				
FIRMADO POR	JUAN JOSE SOLER GARCIA	FECHA	03/07/2024	
	ROCIO GUIJARRO MILLAN			
VERIFICACIÓN	Pk2jmWGPZXYL7RLHCHYYEGKUBFR96	PÁGINA	729/1071	



<u>APELLIDOS Y NOMBRE / RAZÓN SOCIAL</u>	<u>NIF</u>	<u>EXPEDIENTE</u>	<u>ANUALIDAD DE PAGO</u>
MORIEL LOPEZ REMEDIOS	****7576*	1087115	

RESUMEN DE PAGOS

		<u>IMPORTE (Euros)</u>		
		<u>FEADER</u>	<u>MAPA</u>	<u>CAPADR</u>
		<u>(Eje 2)</u>		
PROPUESTO	<u>PROPUESTO</u>	<u>FEADER</u>	<u>MAPA</u>	<u>CAPADR</u>
	0,00	0,00	0,00	0,00

INCIDENCIAS

INCIDENCIA DESCRIPCIÓN

- 7162 Se advierte que en el impreso DATOS DE RECINTOS no está consignada la operación solicitada en el impreso SOLICITA LINEAS DE AYUDA DE DESARROLLO RURAL.
- 101008 Expediente sin compromisos vigentes.
Operación:6503.2

(1) Superficie declarada admisible ajustada con la superficie comprometida.
(2) Factor de penalización valorando el alcance para el tipo de compromiso.

Puede verificar la integridad de una copia de este documento mediante la lectura del código QR adjunto o mediante el acceso a la dirección https://ws050.juntadeandalucia.es/verificarFirma indicando el código de VERIFICACIÓN				
FIRMADO POR	JUAN JOSE SOLER GARCIA	FECHA	03/07/2024	
	ROCIO GUIJARRO MILLAN			
VERIFICACIÓN	Pk2jmWGPZXYL7RLHCHYYEGKUBFR96	PÁGINA	730/1071	



APELLIDOS Y NOMBRE / RAZÓN SOCIAL **NIF** **EXPEDIENTE** **ANUALIDAD DE PAGO**
 MORILLA ACEDO ALONSO ****4796* 1038680 1ª

IMPORTE POR ANUALIDAD

	2023	2024	2025	2026	2027
IMPORTE MÁXIMO SUBVENCIONABLE	332,18 €	332,18 €	332,18 €	332,18 €	332,18 €
IMPORTE MEDIO DE TRANSFERENCIA (€/ha)	349,66 €	349,66 €	349,66 €	349,66 €	349,66 €

RESUMEN DE UNIDADES

Cód	GRUPO DE PAGO	Sup. Dec. Admisible (ha)	Sup. Comprometida (ha)	Sup. ajustada compromiso (1) (ha)	% sobredec.	Sup. Propuesta (ha)	Importe Declarado	Importe Topado	Importe Propuesto	Importe tras sobredec.
433	FRUTALES REGADÍO	0,95		0,95	0,00	0,95	332,18	332,18	332,18	332,18
TOTAL		0,95	0,95	0,95		0,95	332,18	332,18	332,18	332,18

APLICACIÓN DE REDUCCIONES Y PENALIZACIONES

GRUPO DE PAGO	Importe Calculado	Importe prereduc.	Criterios de subvencionabilidad y compromisos	Presentación tardía	Omisión declaración	Condicionabilidad	IMPORTE (Euros) PROPUESTO
FRUTALES REGADÍO	332,18	332,18	0,00	0,00	0,00	0,00	332,18
TOTAL	332,18	332,18					332,18

RESUMEN DE PAGOS

	IMPORTE (Euros)			
	PROPUESTO	FEADER (Eje 2)	MAPA	CAPADR
PROPUESTO	332,18	282,35	32,59	17,24

RECINTOS PROPUESTOS

REF.	REFERENCIA SIGPAC	CULTIVO	DESCRIPCIÓN CULTIVO	S/R	G.PAGO	PEND. MEDIA (%)	SUP. DEC. ADMISIBLE (ha)	SUP. COMPROM. (ha)	SUP. AJUSTADA COMPR.(1) (ha)	SUP. CONV. SIGPAC (ha)	SUP. CERTIE. (ha)	SUP. CAMPO (ha)	SUP. CAMPO DETER. CULT. DECLARADO (ha)	SUP. DEC. REDUCIDA (ha)	SUP. PROPUESTA (ha)
1700000005525999	29-012-014-00020-002	207004	LIMONERO-VERNA	R	433	2,10	0,68	0,68	0,68		0,68			0,68	0,68
1700000005526002	29-012-014-00058-001	207004	LIMONERO-VERNA	R	433	1,30	0,27	0,27	0,27		0,27			0,27	0,27

(1) Superficie declarada admisible ajustada con la superficie comprometida.
(2) Factor de penalización valorando el alcance para el tipo de compromiso.

Puede verificar la integridad de una copia de este documento mediante la lectura del código QR adjunto o mediante el acceso a la dirección <https://ws050.juntadeandalucia.es/verificarFirma> indicando el código de VERIFICACIÓN

FIRMADO POR	JUAN JOSE SOLER GARCIA	FECHA	03/07/2024	
	ROCIO GUIJARRO MILLAN			
VERIFICACIÓN	Pk2jmWGPZXYL7RLHCHYYEGKUBFR96	PÁGINA	731/1071	

**APELLIDOS Y NOMBRE / RAZÓN SOCIAL**

MOYANO JAIME ADOLFO

NIF

****4869*

EXPEDIENTE

1260653

ANUALIDAD DE PAGO

1ª

IMPORTES POR ANUALIDAD

	2023	2024	2025	2026	2027
IMPORTE MÁXIMO SUBVENCIONABLE	234,27 €	234,27 €	234,27 €	234,27 €	234,27 €
IMPORTE MEDIO DE TRANSFERENCIA (€/ha)	349,66 €	349,66 €	349,66 €	349,66 €	349,66 €

RESUMEN DE UNIDADES

Cód	GRUPO DE PAGO	Sup. Dec. Admisible (ha)	Sup. Comprometida (ha)	Sup. ajustada compromiso (1) (ha)	% sobredec.	Sup. Propuesta (ha)	Importe Declarado	Importe Topado	Importe Propuesto	Importe tras sobredec.
433	FRUTALES REGADÍO	0,67		0,67	0,00	0,67	234,27	234,27	234,27	234,27
TOTAL		0,67	0,67	0,67		0,67	234,27	234,27	234,27	234,27

APLICACIÓN DE REDUCCIONES Y PENALIZACIONES

GRUPO DE PAGO	Importe Calculado	Importe prereduc.	Criterios de subvencionabilidad y compromisos	Presentación tardía	Omisión declaración	Condicionality	IMPORTE (Euros) PROPUESTO
FRUTALES REGADÍO	234,27	234,27	0,00	0,00	0,00	0,00	234,27
TOTAL	234,27	234,27					234,27

RESUMEN DE PAGOS

	IMPORTE (Euros)		
	PROPUESTO	FEADER (Eje 2)	MAPA
PROPUESTO	234,27	199,13	22,98
			CAPADR 12,16

RECINTOS PROPUESTOS

REF.	REFERENCIA SIGPAC	CULTIVO	DESCRIPCIÓN CULTIVO	S/R	G.PAGO	PEND. MEDIA (%)	SUP. DEC. ADMISIBLE (ha)	SUP. COMPROM. (ha)	SUP. AJUSTADA COMPR.(1) (ha)	SUP. CONV. SIGPAC (ha)	SUP. CERTIE. (ha)	SUP. CAMPO (ha)	SUP. CAMPO DETER. CULT. DECLARADO (ha)	SUP. DEC. REDUCIDA (ha)	SUP. PROPUESTA (ha)
-1073491	29-053-003-00323-001	343005	AGUACATE-HASS	R	433	51,30	0,51	0,51	0,51		0,51			0,51	0,51
-1073490	29-053-003-00323-001	344008	MANGO-OSTEEN	R	433	51,30	0,16	0,16	0,16		0,16			0,16	0,16

(1) Superficie declarada admisible ajustada con la superficie comprometida.

(2) Factor de penalización valorando el alcance para el tipo de compromiso.

Puede verificar la integridad de una copia de este documento mediante la lectura del código QR adjunto o mediante el acceso a la dirección <https://ws050.juntadeandalucia.es/verificarFirma> indicando el código de VERIFICACIÓN

FIRMADO POR	JUAN JOSE SOLER GARCIA	FECHA	03/07/2024	
	ROCIO GUIJARRO MILLAN			
VERIFICACIÓN	Pk2jmWGPZXYL7RLHCHYYEGKUBFR96	PÁGINA	732/1071	



APELLIDOS Y NOMBRE / RAZÓN SOCIAL **NIF** **EXPEDIENTE** **ANUALIDAD DE PAGO**
 MULTIORGANIC88, SL ****3029* 1262284 1ª

IMPORTE POR ANUALIDAD

	2023	2024	2025	2026	2027
IMPORTE MÁXIMO SUBVENCIONABLE	2.840,93 €	2.840,93 €	2.840,93 €	2.840,93 €	2.840,93 €
IMPORTE MEDIO DE TRANSFERENCIA (€/ha)	247,90 €	247,90 €	247,90 €	247,90 €	247,90 €

RESUMEN DE UNIDADES

Cód	GRUPO DE PAGO	Sup. Dec. Admisible (ha)	Sup. Comprometida (ha)	Sup. ajustada compromiso (1) (ha)	% sobredec.	Sup. Propuesta (ha)	Importe Declarado	Importe Topado	Importe Propuesto	Importe tras sobredec.
429	OLIVAR	11,46		11,46	0,00	11,46	2.840,93	2.840,93	2.840,93	2.840,93
TOTAL		11,46	11,46	11,46		11,46	2.840,93	2.840,93	2.840,93	2.840,93

APLICACIÓN DE REDUCCIONES Y PENALIZACIONES

GRUPO DE PAGO	Importe Calculado	Importe prerreduc.	Criterios de subvencionabilidad y compromisos	Presentación tardía	Omisión declaración	Condicionalidad	IMPORTE (Euros) PROPUESTO
OLIVAR	2.840,93	2.840,93	0,00	0,00	0,00	0,00	2.840,93
TOTAL	2.840,93	2.840,93					2.840,93

RESUMEN DE PAGOS

	IMPORTE (Euros)			
	PROPUESTO	FEADER (Eje 2)	MAPA	CAPADR
PROPUESTO	2.840,93	2.414,79	278,70	147,44

RECINTOS PROPUESTOS

REF.	REFERENCIA SIGPAC	CULTIVO	DESCRIPCIÓN CULTIVO	S/R	G.PAGO	PEND. MEDIA (%)	SUP. DEC. ADMISIBLE (ha)	SUP. COMPROM. (ha)	SUP. AJUSTADA COMPROM. (1) (ha)	SUP. CONV. SIGPAC (ha)	SUP. CERTIE. (ha)	SUP. CAMPO (ha)	SUP. CAMPO DETER. CULT. DECLARADO (ha)	SUP. DEC. REDUCIDA (ha)	SUP. PROPUESTA (ha)
5268664	29-012-008-00066-006	101021	OLIVAR-ALOREÑA	S	429	60,90	0,02	0,02	0,02		0,02			0,02	0,02
5268668	29-012-008-00066-008	101021	OLIVAR-ALOREÑA	S	429	42,70	0,01	0,01	0,01		0,01			0,01	0,01
5268669	29-012-008-00066-009	101021	OLIVAR-ALOREÑA	S	429	49,00	0,07	0,07	0,07		0,07			0,07	0,07
5268670	29-012-008-00066-010	101021	OLIVAR-ALOREÑA	S	429	66,00	0,02	0,02	0,02		0,02			0,02	0,02
5268671	29-012-008-00066-015	101021	OLIVAR-ALOREÑA	S	429	50,20	1,09	1,09	1,09		1,09			1,09	1,09
5268683	29-012-008-00066-019	101021	OLIVAR-ALOREÑA	S	429	60,30	0,06	0,06	0,06		0,06			0,06	0,06
5268690	29-012-008-00066-031	101021	OLIVAR-ALOREÑA	S	429	40,70	0,01	0,01	0,01		0,01			0,01	0,01
5268698	29-012-008-00066-035	101021	OLIVAR-ALOREÑA	S	429	45,70	0,10	0,10	0,10		0,10			0,10	0,10
5268723	29-012-019-00048-001	101021	OLIVAR-ALOREÑA	S	429	20,90	1,02	1,02	1,02		1,02			1,02	1,02
5268726	29-012-020-00012-012	101138	OLIVAR-HOJIBLANCA	S	429	12,90	0,72	0,72	0,72		0,72			0,72	0,72
5268730	29-012-020-00016-001	101138	OLIVAR-HOJIBLANCA	S	429	18,20	0,89	0,89	0,89		0,89			0,89	0,89
5268732	29-012-020-00017-001	101138	OLIVAR-HOJIBLANCA	S	429	13,80	0,82	0,82	0,82		0,82			0,82	0,82
5268734	29-012-020-00018-001	101138	OLIVAR-HOJIBLANCA	S	429	14,80	0,93	0,93	0,93		0,93			0,93	0,93
5268739	29-012-020-00019-001	101138	OLIVAR-HOJIBLANCA	S	429	11,80	1,05	1,05	1,05		1,05			1,05	1,05
5268745	29-012-020-00074-009	101138	OLIVAR-HOJIBLANCA	S	429	13,70	0,70	0,70	0,70		0,70			0,70	0,70
5268747	29-012-031-00133-007	101021	OLIVAR-ALOREÑA	R	429	5,70	1,41	1,41	1,41		1,41			1,41	1,41
5268749	29-012-035-00046-002	101138	OLIVAR-HOJIBLANCA	S	429	11,10	2,54	2,54	2,54		2,54			2,54	2,54

(1) Superficie declarada admisible ajustada con la superficie comprometida.
 (2) Factor de penalización valorando el alcance para el tipo de compromiso.

Puede verificar la integridad de una copia de este documento mediante la lectura del código QR adjunto o mediante el acceso a la dirección <https://ws050.juntadeandalucia.es/verificarFirma> indicando el código de VERIFICACIÓN

FIRMADO POR	JUAN JOSE SOLER GARCIA	FECHA	03/07/2024	
	ROCIO GUIJARRO MILLAN			
VERIFICACIÓN	Pk2jmWGPZXYL7RLHCHYYEGKUBFR96	PÁGINA	733/1071	

**APELLIDOS Y NOMBRE / RAZÓN SOCIAL**

MUÑOZ LOPEZ JUAN

NIF
***0324*EXPEDIENTE
1054148**ANUALIDAD DE PAGO**

1ª

IMPORTE POR ANUALIDAD

	2023	2024	2025	2026	2027
IMPORTE MÁXIMO SUBVENCIONABLE	342,10 €	342,10 €	342,10 €	342,10 €	342,10 €
IMPORTE MEDIO DE TRANSFERENCIA (€/ha)	247,90 €	247,90 €	247,90 €	247,90 €	247,90 €

RESUMEN DE UNIDADES

Cód	GRUPO DE PAGO	Sup. Dec. Admisible (ha)	Sup. Comprometida (ha)	Sup. ajustada compromiso (1) (ha)	% sobredec.	Sup. Propuesta (ha)	Importe Declarado	Importe Topado	Importe Propuesto	Importe tras sobredec.
429	OLIVAR	1,38		1,38	0,00	1,38	342,10	342,10	342,10	342,10
TOTAL		1,38	1,38	1,38		1,38	342,10	342,10	342,10	342,10

APLICACIÓN DE REDUCCIONES Y PENALIZACIONES

GRUPO DE PAGO	Importe Calculado	Importe prereduc.	Criterios de subvencionabilidad y compromisos	Presentación tardía	Omisión declaración	Condicionalidad	IMPORTE (Euros) PROPUESTO
OLIVAR	342,10	342,10	0,00	0,00	0,00	0,00	342,10
TOTAL	342,10	342,10					342,10

RESUMEN DE PAGOS

	IMPORTE (Euros)			
	PROPUESTO	FEADER (Eje 2)	MAPA	CAPADR
PROPUESTO	342,10	290,79	33,56	17,75

RECINTOS PROPUESTOS

REF.	REFERENCIA SIGPAC	CULTIVO	DESCRIPCIÓN CULTIVO	S/R	G.PAGO	PEND. MEDIA (%)	SUP. DEC. ADMISIBLE (ha)	SUP. COMPROM. (ha)	SUP. AJUSTADA COMPROM. (1) (ha)	SUP. CONV. SIGPAC (ha)	SUP. CERTIE. (ha)	SUP. CAMPO (ha)	SUP. CAMPO DETER. CULT. DECLARADO (ha)	SUP. DEC. REDUCIDA (ha)	SUP. PROPUESTA (ha)
1700000002810767	29-100-001-00260-009	101007	OLIVAR-MANZANILLA	S	429	23,70	0,02	0,02	0,02		0,02			0,02	0,02
1700000002810768	29-100-001-00260-006	101007	OLIVAR-MANZANILLA	S	429	33,60	0,09	0,09	0,09		0,09			0,09	0,09
1700000002810769	29-100-001-00260-003	101007	OLIVAR-MANZANILLA	S	429	44,40	0,08	0,08	0,08		0,08			0,08	0,08
1700000002810770	29-100-001-00260-004	101007	OLIVAR-MANZANILLA	S	429	29,80	0,08	0,08	0,08		0,08			0,08	0,08
1700000002810771	29-100-001-00261-005	101007	OLIVAR-MANZANILLA	S	429	37,80	1,04	1,04	1,04		1,04			1,04	1,04
1700000002810773	29-100-001-00266-002	101007	OLIVAR-MANZANILLA	S	429	24,10	0,07	0,07	0,07		0,07			0,07	0,07

INCIDENCIAS**INCIDENCIA DESCRIPCIÓN**

- 100402 Recinto solicitado no forma parte de ningún organismo de control autorizado para la producción ecológica en Andalucía o fecha de inscripción posterior al plazo establecido (Anexo I. Criterios de Subvencionabilidad. Orden 28 de marzo de 2023).
Ref:1700000002810765 Recinto:29-100-001-00067-00001 Cultivo:101007 OLIVAR-MANZANILLA Secano
Ref:1700000002810775 Recinto:29-100-001-00067-00002 Cultivo:101007 OLIVAR-MANZANILLA Secano
Ref:1700000002810766 Recinto:29-100-005-00045-00003 Cultivo:101007 OLIVAR-MANZANILLA Secano
- 100424 Solicita recinto que no está comprometido para la operación.
Ref:1700000002810765 Recinto:29-100-001-00067-00001 Cultivo:101007 OLIVAR-MANZANILLA Secano
Ref:1700000002810775 Recinto:29-100-001-00067-00002 Cultivo:101007 OLIVAR-MANZANILLA Secano
Ref:1700000002810766 Recinto:29-100-005-00045-00003 Cultivo:101007 OLIVAR-MANZANILLA Secano

(1) Superficie declarada admisible ajustada con la superficie comprometida.
(2) Factor de penalización valorando el alcance para el tipo de compromiso.Puede verificar la integridad de una copia de este documento mediante la lectura del código QR adjunto o mediante el acceso a la dirección <https://ws050.juntadeandalucia.es/verificarFirma> indicando el código de VERIFICACIÓN

FIRMADO POR	JUAN JOSE SOLER GARCIA	FECHA	03/07/2024
	ROCIO GUIJARRO MILLAN		
VERIFICACIÓN	Pk2jmWGPZXYL7RLHCHYYEGKUBFR96	PÁGINA	734/1071



**APELLIDOS Y NOMBRE / RAZÓN SOCIAL**

MUÑOZ MARTIN FRANCISCO

NIF

****8992*

EXPEDIENTE

1029883

ANUALIDAD DE PAGO

1ª

IMPORTE POR ANUALIDAD

	2023	2024	2025	2026	2027
IMPORTE MÁXIMO SUBVENCIONABLE	2.615,35 €	2.615,35 €	2.615,35 €	2.615,35 €	2.615,35 €
IMPORTE MEDIO DE TRANSFERENCIA (€/ha)	247,90 €	247,90 €	247,90 €	247,90 €	247,90 €

RESUMEN DE UNIDADES

Cód	GRUPO DE PAGO	Sup. Dec. Admisible (ha)	Sup. Comprometida (ha)	Sup. ajustada compromiso (1) (ha)	% sobredec.	Sup. Propuesta (ha)	Importe Declarado	Importe Topado	Importe Propuesto	Importe tras sobredec.
429	OLIVAR	10,55		10,55	0,00	10,55	2.615,35	2.615,35	2.615,35	2.615,35
TOTAL		10,55	10,55	10,55		10,55	2.615,35	2.615,35	2.615,35	2.615,35

APLICACIÓN DE REDUCCIONES Y PENALIZACIONES

GRUPO DE PAGO	Importe Calculado	Importe prerreduc.	Criterios de subvencionabilidad y compromisos	Presentación tardía	Omisión declaración	Condicionabilidad	IMPORTE (Euros) PROPUESTO
OLIVAR	2.615,35	2.615,35	0,00	0,00	0,00	0,00	2.615,35
TOTAL	2.615,35	2.615,35					2.615,35

RESUMEN DE PAGOS

	IMPORTE (Euros)			
	PROPUESTO	FEADER (Eje 2)	MAPA	CAPADR
PROPUESTO	2.615,35	2.223,05	256,57	135,73

RECINTOS PROPUESTOS

REF.	REFERENCIA SIGPAC	CULTIVO	DESCRIPCIÓN CULTIVO	S/R	G.PAGO	PEND. MEDIA (%)	SUP. DEC. ADMISIBLE (ha)	SUP. COMPROM. (ha)	SUP. AJUSTADA COMPROM. (1) (ha)	SUP. CONV. SIGPAC (ha)	SUP. CERTIE. (ha)	SUP. CAMPO (ha)	SUP. CAMPO DETER. CULT. DECLARADO (ha)	SUP. DEC. REDUCIDA (ha)	SUP. PROPUESTA (ha)
-1507290	29-012-005-00620-027	101138	OLIVAR-HOJIBLANCA	S	429	27,90	0,73	0,73	0,73		0,73			0,73	0,73
-1243473	29-012-004-00051-007	101138	OLIVAR-HOJIBLANCA	S	429	18,90	0,01	0,01	0,01		0,01			0,01	0,01
-1243472	29-012-004-00033-006	101138	OLIVAR-HOJIBLANCA	S	429	21,50	1,07	1,07	1,07		1,07			1,07	1,07
-956885	29-012-005-00620-023	101138	OLIVAR-HOJIBLANCA	S	429	31,90	1,27	1,27	1,27		1,27			1,27	1,27
1700000007171059	29-012-004-00033-006	101138	OLIVAR-HOJIBLANCA	S	429	21,50	2,34	2,34	2,34		2,34			2,34	2,34
1700000007171061	29-012-005-00620-023	101138	OLIVAR-HOJIBLANCA	S	429	31,90	2,54	2,54	2,54		2,54			2,54	2,54
1700000007171062	29-012-005-00620-038	101138	OLIVAR-HOJIBLANCA	R	429	27,70	0,32	0,32	0,32		0,32			0,32	0,32
1700000007171063	29-012-005-00620-027	101138	OLIVAR-HOJIBLANCA	S	429	27,90	1,48	1,48	1,48		1,48			1,48	1,48
1700000007171066	29-012-005-00620-002	101138	OLIVAR-HOJIBLANCA	S	429	19,10	0,79	0,79	0,79		0,79			0,79	0,79

INCIDENCIAS**INCIDENCIA DESCRIPCIÓN**

- 100421 Recinto declarado por error para una operación de la 6503, que se ha corregido de oficio marcando la operación correcta, de acuerdo con la fecha de inscripción del recinto en la producción ecológica.
Ref:1700000007171062 Recinto:29-012-005-00620-00038 Cultivo:101138 OLIVAR-HOJIBLANCA Regadío

(1) Superficie declarada admisible ajustada con la superficie comprometida.
(2) Factor de penalización valorando el alcance para el tipo de compromiso.

Puede verificar la integridad de una copia de este documento mediante la lectura del código QR adjunto o mediante el acceso a la dirección <https://ws050.juntadeandalucia.es/verificarFirma> indicando el código de VERIFICACIÓN

FIRMADO POR	JUAN JOSE SOLER GARCIA	FECHA	03/07/2024	
	ROCIO GUIJARRO MILLAN			
VERIFICACIÓN	Pk2jmWGPZXYL7RLHCHYYEGKUBFR96	PÁGINA	735/1071	

**APELLIDOS Y NOMBRE / RAZÓN SOCIAL**

MUÑOZ MARTIN JUAN

NIF

****3662*

EXPEDIENTE

1192902

ANUALIDAD DE PAGO

1ª

IMPORTE POR ANUALIDAD

	2023	2024	2025	2026	2027
IMPORTE MÁXIMO SUBVENCIONABLE	3.237,57 €	3.237,57 €	3.237,57 €	3.237,57 €	3.237,57 €
IMPORTE MEDIO DE TRANSFERENCIA (€/ha)	247,90 €	247,90 €	247,90 €	247,90 €	247,90 €

RESUMEN DE UNIDADES

Cód	GRUPO DE PAGO	Sup. Dec. Admisible (ha)	Sup. Comprometida (ha)	Sup. ajustada compromiso (I) (ha)	% sobredec.	Sup. Propuesta (ha)	Importe Declarado	Importe Topado	Importe Propuesto	Importe tras sobredec.
429	OLIVAR	13,38		13,06	0,00	13,06	3.237,57	3.237,57	3.237,57	3.237,57
TOTAL		13,38	13,06	13,06		13,06	3.237,57	3.237,57	3.237,57	3.237,57

APLICACIÓN DE REDUCCIONES Y PENALIZACIONES

GRUPO DE PAGO	Importe Calculado	Importe prerreduc.	Criterios de subvencionabilidad y compromisos	Presentación tardía	Omisión declaración	Condicionalidad	IMPORTE (Euros) PROPUESTO
OLIVAR	3.237,57	3.237,57	0,00	0,00	0,00	0,00	3.237,57
TOTAL	3.237,57	3.237,57					3.237,57

RESUMEN DE PAGOS

	IMPORTE (Euros)			
	PROPUESTO	FEADER (Eje 2)	MAPA	CAPADR
PROPUESTO	3.237,57	2.751,93	317,61	168,03

RECINTOS PROPUESTOS

REF.	REFERENCIA SIGPAC	CULTIVO	DESCRIPCIÓN CULTIVO	S/R	G.PAGO	PEND. MEDIA (%)	SUP. DEC. ADMISIBLE (ha)	SUP. COMPROM. (ha)	SUP. AJUSTADA COMPROM. (I) (ha)	SUP. CONV. SIGPAC (ha)	SUP. CERTIF. (ha)	SUP. CAMPO (ha)	SUP. CAMPO DETER. CULT. DECLARADO (ha)	SUP. DEC. REDUCIDA (ha)	SUP. PROPUESTA (ha)
-1493584	29-012-005-00340-014	101138	OLIVAR-HOJIBLANCA	S	429	34,30	0,32	0,17	0,17		0,17			0,17	0,17
-573115	29-012-005-00621-022	101138	OLIVAR-HOJIBLANCA	S	429	27,80	8,89	8,89	8,89		8,89			8,89	8,89
1700000006377217	29-012-005-00340-011	101138	OLIVAR-HOJIBLANCA	S	429	23,60	3,81	3,81	3,81		3,81			3,81	3,81
1700000006377218	29-012-005-00340-014	101138	OLIVAR-HOJIBLANCA	S	429	34,30	0,36	0,19	0,19		0,19			0,19	0,19

INCIDENCIAS**INCIDENCIA DESCRIPCIÓN**

- 219 Superficie declarada sobre un mismo recinto, en un mismo expediente, mayor que la superficie total del recinto SIGPAC.
 Ref.-1493584 Recinto:29-012-005-00340-00014 Cultivo:101138 OLIVAR-HOJIBLANCA Secano Suma de superficies declaradas para este recinto por el solicitante (Áreas):68 Superficie SIGPAC total para el recinto (Áreas):67 Exceso de superficie declarada (Hectáreas):0,01
 Ref.1700000006377218 Recinto:29-012-005-00340-00014 Cultivo:101138 OLIVAR-HOJIBLANCA Secano Suma de superficies declaradas para este recinto por el solicitante (Áreas):68 Superficie SIGPAC total para el recinto (Áreas):67 Exceso de superficie declarada (Hectáreas):0,01

(1) Superficie declarada admisible ajustada con la superficie comprometida.

(2) Factor de penalización valorando el alcance para el tipo de compromiso.

Puede verificar la integridad de una copia de este documento mediante la lectura del código QR adjunto o mediante el acceso a la dirección <https://ws050.juntadeandalucia.es/verificarFirma> indicando el código de VERIFICACIÓN

FIRMADO POR	JUAN JOSE SOLER GARCIA	FECHA	03/07/2024	
	ROCIO GUIJARRO MILLAN			
VERIFICACIÓN	Pk2jmWGPZXYL7RLHCHYYEGKUBFR96	PÁGINA	736/1071	

**APELLIDOS Y NOMBRE / RAZÓN SOCIAL**

MUÑOZ PEREZ MARIA

NIF

***0182*

EXPEDIENTE

1063619

ANUALIDAD DE PAGO

1ª

IMPORTE POR ANUALIDAD

	2023	2024	2025	2026	2027
IMPORTE MÁXIMO SUBVENCIONABLE	1.336,18 €	1.336,18 €	1.336,18 €	1.336,18 €	1.336,18 €
IMPORTE MEDIO DE TRANSFERENCIA (€/ha)	247,90 €	247,90 €	247,90 €	247,90 €	247,90 €

RESUMEN DE UNIDADES

Cód	GRUPO DE PAGO	Sup. Dec. Admisible (ha)	Sup. Comprometida (ha)	Sup. ajustada compromiso (I) (ha)	% sobredec.	Sup. Propuesta (ha)	Importe Declarado	Importe Topado	Importe Propuesto	Importe tras sobredec.
429	OLIVAR	5,39		5,39	0,00	5,39	1.336,18	1.336,18	1.336,18	1.336,18
TOTAL		5,39	5,39	5,39		5,39	1.336,18	1.336,18	1.336,18	1.336,18

APLICACIÓN DE REDUCCIONES Y PENALIZACIONES

GRUPO DE PAGO	Importe Calculado	Importe prereduc.	Criterios de subvencionabilidad y compromisos	Presentación tardía	Omisión declaración	Condicionalidad	IMPORTE (Euros) PROPUESTO
OLIVAR	1.336,18	1.336,18	0,00	0,00	0,00	0,00	1.336,18
TOTAL	1.336,18	1.336,18					1.336,18

RESUMEN DE PAGOS

	IMPORTE (Euros)			
	PROPUESTO	FEADER (Eje 2)	MAPA	CAPADR
PROPUESTO	1.336,18	1.135,75	131,08	69,35

RECINTOS PROPUESTOS

REF.	REFERENCIA SIGPAC	CULTIVO	DESCRIPCIÓN CULTIVO	S/R	G.PAGO	PEND. MEDIA (%)	SUP. DEC. ADMISIBLE (ha)	SUP. COMPROM. (ha)	SUP. AJUSTADA COMPR.(I) (ha)	SUP. CONV. SIGPAC (ha)	SUP. CERTIE. (ha)	SUP. CAMPO (ha)	SUP. CAMPO DETER. CULT. DECLARADO (ha)	SUP. DEC. REDUCIDA (ha)	SUP. PROPUESTA (ha)
1700000006298491	29-040-017-00028-001	101021	OLIVAR-ALOREÑA	S	429	20,80	1,00	1,00	1,00		1,00			1,00	1,00
1700000006298492	29-040-037-00103-001	101021	OLIVAR-ALOREÑA	R	429	20,50	0,03	0,03	0,03		0,03			0,03	0,03
1700000006298493	29-040-037-00106-008	101021	OLIVAR-ALOREÑA	S	429	14,30	0,04	0,04	0,04		0,04			0,04	0,04
1700000006298494	29-040-037-00106-007	101021	OLIVAR-ALOREÑA	S	429	24,80	0,18	0,18	0,18		0,18			0,18	0,18
1700000006298495	29-040-037-00106-002	101021	OLIVAR-ALOREÑA	S	429	20,60	4,14	4,14	4,14		4,14			4,14	4,14

(1) Superficie declarada admisible ajustada con la superficie comprometida.
(2) Factor de penalización valorando el alcance para el tipo de compromiso.Puede verificar la integridad de una copia de este documento mediante la lectura del código QR adjunto o mediante el acceso a la dirección <https://ws050.juntadeandalucia.es/verificarFirma> indicando el código de VERIFICACIÓN

FIRMADO POR	JUAN JOSE SOLER GARCIA	FECHA	03/07/2024
	ROCIO GUIJARRO MILLAN		
VERIFICACIÓN	Pk2jmWGPZXYL7RLHCHYYEGKUBFR96	PÁGINA	737/1071



**APELLIDOS Y NOMBRE / RAZÓN SOCIAL**

MUÑOZ RODRIGUEZ MARIA FRANCISCA

NIF

****2776*

EXPEDIENTE

1120826

ANUALIDAD DE PAGO

1ª

IMPORTE POR ANUALIDAD

	2023	2024	2025	2026	2027
IMPORTE MÁXIMO SUBVENCIONABLE	10.733,83 €	10.733,83 €	10.733,83 €	10.733,83 €	10.733,83 €
IMPORTE MEDIO DE TRANSFERENCIA (€/ha)	236,38 €	236,38 €	236,38 €	236,38 €	236,38 €

RESUMEN DE UNIDADES

Cód	GRUPO DE PAGO	Sup. Dec. Admisible (ha)	Sup. Comprometida (ha)	Sup. ajustada compromiso (I) (ha)	% sobredec.	Sup. Propuesta (ha)	Importe Declarado	Importe Topado	Importe Propuesto	Importe tras sobredec.
426	HERBÁCEOS	5,42		5,41	0,00	5,41	817,83	817,83	817,83	817,83
429	OLIVAR	45,86		40,00	0,00	40,00	9.916,00	9.916,00	9.916,00	9.916,00
TOTAL		51,28	45,41	45,41		45,41	10.733,83	10.733,83	10.733,83	10.733,83

APLICACIÓN DE REDUCCIONES Y PENALIZACIONES

GRUPO DE PAGO	Importe Calculado	Importe prerreduc. y compromisos	Criterios de subvencionabilidad y compromisos	Presentación tardía	Omisión declaración	Condicionalidad	IMPORTE (Euros)	
							PROPUESTO	MAPA
HERBÁCEOS	817,83	817,83	0,00	0,00	0,00	0,00		817,83
OLIVAR	9.916,00	9.916,00	0,00	0,00	0,00	0,00		9.916,00
TOTAL	10.733,83	10.733,83						10.733,83

RESUMEN DE PAGOS

PROPUESTO	IMPORTE (Euros)			
	PROPUESTO	FEADER (Eje 2)	MAPA	CAPADR
PROPUESTO	10.733,83	9.123,76	1.052,99	557,08

RECINTOS PROPUESTOS

REF.	REFERENCIA SIGPAC	CULTIVO DESCRIPCIÓN CULTIVO	S/R G.PAGO	PEND. MEDIA (%)	SUP. DEC. ADMISIBLE (ha)	SUP. COMPROM. (ha)	SUP. AJUSTADA COMPR. (I) (ha)	SUP. CONV. SIGPAC (ha)	SUP. CERTIF. (ha)	SUP. CAMPO (ha)	SUP. CAMPO DETER. CULT. DECLARADO (ha)	SUP. DEC. REDUCIDA (ha)	SUP. PROPUESTA (ha)
170000004782930	29-017-019-00005-001	5149 CEBADA-TRAVELER	R 426	2,80	1,42	1,42	1,42	1,42	1,42	1,42	1,42	1,42	1,42
170000004782946	29-017-019-00006-001	5149 CEBADA-TRAVELER	R 426	3,80	1,26	1,26	1,26	1,26	1,26	1,26	1,26	1,26	1,26
170000004782951	29-017-019-00006-001	5149 CEBADA-TRAVELER	R 426	3,80	1,26	1,26	1,26	1,26	1,26	1,26	1,26	1,26	1,26
170000004782952	29-017-019-00005-002	5149 CEBADA-TRAVELER	R 426	3,50	1,48	1,47	1,47	1,47	1,47	1,47	1,47	1,47	1,47
170000004782931	29-017-057-00057-001	101138 OLIVAR-HOJIBLANCA	S 429	2,60	0,85	0,85	0,85	0,85	0,85	0,85	0,85	0,85	0,85
170000004782932	29-017-057-00057-001	101138 OLIVAR-HOJIBLANCA	S 429	2,60	0,86	0,86	0,86	0,86	0,86	0,86	0,86	0,86	0,86
170000004782933	29-017-057-00056-001	101138 OLIVAR-HOJIBLANCA	S 429	2,70	2,65	2,65	2,65	2,65	2,65	2,65	2,65	2,65	2,65
170000004782934	29-017-057-00053-001	101138 OLIVAR-HOJIBLANCA	S 429	2,80	3,05	3,05	3,05	3,05	3,05	3,05	3,05	3,05	3,05
170000004782940	29-017-049-00134-001	101138 OLIVAR-HOJIBLANCA	S 429	20,60	0,75	0,75	0,75	0,75	0,75	0,75	0,75	0,75	0,75
170000004782944	29-017-057-00054-004	101138 OLIVAR-HOJIBLANCA	S 429	3,00	6,24	6,24	6,24	6,24	6,24	6,24	6,24	6,24	6,24
170000004782945	29-017-029-00009-024	101010 OLIVAR-PICUAL	S 429	1,60	0,64	0,64	0,64	0,64	0,64	0,64	0,64	0,64	0,64
170000004782948	29-017-029-00009-001	101138 OLIVAR-HOJIBLANCA	R 429	3,40	0,61	0,61	0,61	0,61	0,61	0,61	0,61	0,61	0,61
170000004782949	29-017-057-00058-001	101138 OLIVAR-HOJIBLANCA	S 429	3,90	2,27	2,27	2,27	2,27	2,27	2,27	2,27	2,27	2,27
170000004782950	29-017-057-00055-003	101138 OLIVAR-HOJIBLANCA	S 429	2,60	6,55	6,55	6,55	6,55	6,55	6,55	6,55	6,55	6,55
170000004782953	29-017-057-00058-001	101138 OLIVAR-HOJIBLANCA	S 429	3,90	2,26	2,26	2,26	2,26	2,26	2,26	2,26	2,26	2,26
170000004782955	29-017-030-00043-001	101138 OLIVAR-HOJIBLANCA	S 429	2,10	1,15	1,15	1,15	1,15	1,15	1,15	1,15	1,15	1,15
170000004782956	29-017-030-00043-001	101138 OLIVAR-HOJIBLANCA	S 429	2,10	1,16	1,16	1,16	1,16	1,16	1,16	1,16	1,16	1,16
170000004782957	29-017-029-00009-001	101138 OLIVAR-HOJIBLANCA	R 429	3,40	0,62	0,62	0,62	0,62	0,62	0,62	0,62	0,62	0,62
170000004782959	29-017-029-00009-024	101010 OLIVAR-PICUAL	S 429	1,60	0,63	0,63	0,63	0,63	0,63	0,63	0,63	0,63	0,63
170000004782960	29-017-030-00043-002	101138 OLIVAR-HOJIBLANCA	S 429	2,40	0,15	0,15	0,15	0,15	0,15	0,15	0,15	0,15	0,15
170000004782962	29-017-057-00058-001	101138 OLIVAR-HOJIBLANCA	S 429	3,90	2,26	2,26	2,26	2,26	2,26	2,26	2,26	2,26	2,26
170000004782963	29-017-030-00043-002	101138 OLIVAR-HOJIBLANCA	S 429	2,40	0,14	0,14	0,14	0,14	0,14	0,14	0,14	0,14	0,14
170000004782964	29-017-051-00048-001	101138 OLIVAR-HOJIBLANCA	R 429	2,30	8,79	8,79	8,79	8,79	8,79	8,79	8,79	8,79	8,79
170000004782966	29-017-029-00009-024	101010 OLIVAR-PICUAL	S 429	1,60	0,63	0,63	0,63	0,63	0,63	0,63	0,63	0,63	0,63
170000004782967	29-017-029-00009-001	101138 OLIVAR-HOJIBLANCA	R 429	3,40	0,61	0,61	0,61	0,61	0,61	0,61	0,61	0,61	0,61
170000004782968	29-017-049-00098-002	101138 OLIVAR-HOJIBLANCA	S 429	13,90	0,83	0,83	0,83	0,83	0,83	0,83	0,83	0,83	0,83
170000004782970	29-017-057-00057-001	101138 OLIVAR-HOJIBLANCA	S 429	2,60	0,86	0,86	0,86	0,86	0,86	0,86	0,86	0,86	0,86
170000004782972	29-017-030-00043-001	101138 OLIVAR-HOJIBLANCA	S 429	2,10	1,15	1,15	1,15	1,15	1,15	1,15	1,15	1,15	1,15
170000004782973	29-017-030-00043-002	101138 OLIVAR-HOJIBLANCA	S 429	2,40	0,15	0,15	0,15	0,15	0,15	0,15	0,15	0,15	0,15

(1) Superficie declarada admisible ajustada con la superficie comprometida.

(2) Factor de penalización valorando el alcance para el tipo de compromiso.

Puede verificar la integridad de una copia de este documento mediante la lectura del código QR adjunto o mediante el acceso a la dirección <https://ws050.juntadeandalucia.es/verificarFirma> indicando el código de VERIFICACIÓN

FIRMADO POR	JUAN JOSE SOLER GARCIA	FECHA	03/07/2024	
	ROCIO GUIJARRO MILLAN			
VERIFICACIÓN	Pk2jmWGPZXYRL7RLHCHYYEGKUBFR96	PÁGINA	738/1071	



APELLIDOS Y NOMBRE / RAZÓN SOCIAL **NIF** **EXPEDIENTE** **ANUALIDAD DE PAGO**
 MUÑOZ SEGURA MANUEL ****4266* 1094861 1ª

IMPORTES POR ANUALIDAD

	2023	2024	2025	2026	2027
IMPORTE MÁXIMO SUBVENCIONABLE	1.591,52 €	1.591,52 €	1.591,52 €	1.591,52 €	1.591,52 €
IMPORTE MEDIO DE TRANSFERENCIA (€/ha)	247,90 €	247,90 €	247,90 €	247,90 €	247,90 €

RESUMEN DE UNIDADES

Cód	GRUPO DE PAGO	Sup. Dec. Admisible (ha)	Sup. Comprometida (ha)	Sup. ajustada compromiso (1) (ha)	% sobredec.	Sup. Propuesta (ha)	Importe Declarado	Importe Topado	Importe Propuesto	Importe tras sobredec.
429	OLIVAR	6,42		6,42	0,00	6,42	1.591,52	1.591,52	1.591,52	1.591,52
TOTAL		6,42	6,42	6,42		6,42	1.591,52	1.591,52	1.591,52	1.591,52

APLICACIÓN DE REDUCCIONES Y PENALIZACIONES

GRUPO DE PAGO	Importe Calculado	Importe prereduc.	Criterios de subvencionabilidad y compromisos	Presentación tardía	Omisión declaración	Condicionalidad	IMPORTE (Euros) PROPUESTO
OLIVAR	1.591,52	1.591,52	0,00	0,00	0,00	0,00	1.591,52
TOTAL	1.591,52	1.591,52					1.591,52

RESUMEN DE PAGOS

	IMPORTE (Euros)			
	PROPUESTO	FEADER (Eje 2)	MAPA	CAPADR
PROPUESTO	1.591,52	1.352,79	156,13	82,60

RECINTOS PROPUESTOS

REF.	REFERENCIA SIGPAC	CULTIVO	DESCRIPCIÓN CULTIVO	S/R	G.PAGO	PEND. MEDIA (%)	SUP. DEC. ADMISIBLE (ha)	SUP. COMPROM. (ha)	SUP. AJUSTADA COMPR.(1) (ha)	SUP. CONV. SIGPAC (ha)	SUP. CERTIE. (ha)	SUP. CAMPO (ha)	SUP. CAMPO DETER. CULT. DECLARADO (ha)	SUP. DEC. REDUCIDA (ha)	SUP. PROPUESTA (ha)
-1548837	29-096-001-00182-014	101003	OLIVAR-ARBEQUINA	S	429	15,10	0,29	0,29	0,29		0,29			0,29	0,29
1700000005668595	29-096-001-00172-004	101138	OLIVAR-HOJIBLANCA	S	429	23,30	0,12	0,12	0,12		0,12			0,12	0,12
1700000005668596	29-096-001-00182-030	101138	OLIVAR-HOJIBLANCA	S	429	26,20	0,26	0,26	0,26		0,26			0,26	0,26
1700000005668597	29-096-001-00182-021	101138	OLIVAR-HOJIBLANCA	S	429	14,20	0,24	0,24	0,24		0,24			0,24	0,24
1700000005668598	29-096-001-00182-020	101138	OLIVAR-HOJIBLANCA	S	429	22,70	0,06	0,06	0,06		0,06			0,06	0,06
1700000005668599	29-096-001-00182-014	101138	OLIVAR-HOJIBLANCA	S	429	15,10	1,45	1,45	1,45		1,45			1,45	1,45
1700000005668600	29-096-001-00182-028	101138	OLIVAR-HOJIBLANCA	S	429	19,30	3,48	3,48	3,48		3,48			3,48	3,48
1700000005668601	29-096-001-00183-001	101138	OLIVAR-HOJIBLANCA	S	429	20,70	0,52	0,52	0,52		0,52			0,52	0,52

(1) Superficie declarada admisible ajustada con la superficie comprometida.
 (2) Factor de penalización valorando el alcance para el tipo de compromiso.

Puede verificar la integridad de una copia de este documento mediante la lectura del código QR adjunto o mediante el acceso a la dirección <https://ws050.juntadeandalucia.es/verificarFirma> indicando el código de VERIFICACIÓN

FIRMADO POR	JUAN JOSE SOLER GARCIA	FECHA	03/07/2024	
	ROCIO GUIJARRO MILLAN			
VERIFICACIÓN	Pk2jmWGPZXYL7RLHCHYYEGKUBFR96	PÁGINA	739/1071	

**APELLIDOS Y NOMBRE / RAZÓN SOCIAL**

MUÑOZ TABOADA FRANCISCO JAVIER

NIF

***9996*

EXPEDIENTE

1261489

ANUALIDAD DE PAGO

1ª

IMPORTE POR ANUALIDAD

	2023	2024	2025	2026	2027
IMPORTE MÁXIMO SUBVENCIONABLE	793,28 €	793,28 €	793,28 €	793,28 €	793,28 €
IMPORTE MEDIO DE TRANSFERENCIA (€/ha)	247,90 €	247,90 €	247,90 €	247,90 €	247,90 €

RESUMEN DE UNIDADES

Cód	GRUPO DE PAGO	Sup. Dec. Admisible (ha)	Sup. Comprometida (ha)	Sup. ajustada compromiso (I) (ha)	% sobredec.	Sup. Propuesta (ha)	Importe Declarado	Importe Topado	Importe Propuesto	Importe tras sobredec.
429	OLIVAR	3,20		3,20	0,00	3,20	793,28	793,28	793,28	793,28
TOTAL		3,20	3,20	3,20		3,20	793,28	793,28	793,28	793,28

APLICACIÓN DE REDUCCIONES Y PENALIZACIONES

GRUPO DE PAGO	Importe Calculado	Importe prereduc.	Criterios de subvencionabilidad y compromisos	Presentación tardía	Omisión declaración	Condicionalidad	IMPORTE (Euros) PROPUESTO
OLIVAR	793,28	793,28	0,00	0,00	0,00	0,00	793,28
TOTAL	793,28	793,28					793,28

RESUMEN DE PAGOS

	IMPORTE (Euros)			
	PROPUESTO	FEADER (Eje 2)	MAPA	CAPADR
PROPUESTO	793,28	674,29	77,82	41,17

RECINTOS PROPUESTOS

REF.	REFERENCIA SIGPAC	CULTIVO	DESCRIPCIÓN CULTIVO	S/R	G.PAGO	PEND. MEDIA (%)	SUP. DEC. ADMISIBLE (ha)	SUP. COMPROM. (ha)	SUP. AJUSTADA COMPR.(I) (ha)	SUP. CONV. SIGPAC (ha)	SUP. CERTIE. (ha)	SUP. CAMPO (ha)	SUP. CAMPO DETER. CULT. DECLARADO (ha)	SUP. DEC. REDUCIDA (ha)	SUP. PROPUESTA (ha)
-1091095	29-012-005-00808-004	101138	OLIVAR-HOJIBLANCA	S	429	30,60	0,05	0,05	0,05		0,05			0,05	0,05
-1091079	29-012-005-00808-013	101138	OLIVAR-HOJIBLANCA	S	429	21,60	0,85	0,85	0,85		0,85			0,85	0,85
-1091073	29-012-005-00809-004	101138	OLIVAR-HOJIBLANCA	S	429	24,20	0,58	0,58	0,58		0,58			0,58	0,58
-1091005	29-012-005-00809-013	101138	OLIVAR-HOJIBLANCA	S	429	27,90	0,72	0,72	0,72		0,72			0,72	0,72
-1090998	29-012-005-00810-004	101138	OLIVAR-HOJIBLANCA	S	429	22,00	1,00	1,00	1,00		1,00			1,00	1,00

(1) Superficie declarada admisible ajustada con la superficie comprometida.

(2) Factor de penalización valorando el alcance para el tipo de compromiso.

Puede verificar la integridad de una copia de este documento mediante la lectura del código QR adjunto o mediante el acceso a la dirección <https://ws050.juntadeandalucia.es/verificarFirma> indicando el código de VERIFICACIÓN

FIRMADO POR	JUAN JOSE SOLER GARCIA	FECHA	03/07/2024
	ROCIO GUIJARRO MILLAN		
VERIFICACIÓN	Pk2jmWGPZXYL7RLHCHYYEGKUBFR96	PÁGINA	740/1071



**APELLIDOS Y NOMBRE / RAZÓN SOCIAL**

MUÑOZ TABOADA PATRICIA

NIF

***9997*

EXPEDIENTE

1262064

ANUALIDAD DE PAGO

1ª

IMPORTE POR ANUALIDAD

	2023	2024	2025	2026	2027
IMPORTE MÁXIMO SUBVENCIONABLE	738,74 €	738,74 €	738,74 €	738,74 €	738,74 €
IMPORTE MEDIO DE TRANSFERENCIA (€/ha)	247,90 €	247,90 €	247,90 €	247,90 €	247,90 €

RESUMEN DE UNIDADES

Cód	GRUPO DE PAGO	Sup. Dec. Admisible (ha)	Sup. Comprometida (ha)	Sup. ajustada compromiso (1) (ha)	% sobredec.	Sup. Propuesta (ha)	Importe Declarado	Importe Topado	Importe Propuesto	Importe tras sobredec.
429	OLIVAR	2,98		2,98	0,00	2,98	738,74	738,74	738,74	738,74
TOTAL		2,98	2,98	2,98		2,98	738,74	738,74	738,74	738,74

APLICACIÓN DE REDUCCIONES Y PENALIZACIONES

GRUPO DE PAGO	Importe Calculado	Importe prereduc.	Criterios de subvencionabilidad y compromisos	Presentación tardía	Omisión declaración	Condicionalidad	IMPORTE (Euros) PROPUESTO
OLIVAR	738,74	738,74	0,00	0,00	0,00	0,00	738,74
TOTAL	738,74	738,74					738,74

RESUMEN DE PAGOS

	IMPORTE (Euros)			
	PROPUESTO	FEADER (Eje 2)	MAPA	CAPADR
PROPUESTO	738,74	627,93	72,47	38,34

RECINTOS PROPUESTOS

REF.	REFERENCIA SIGPAC	CULTIVO	DESCRIPCIÓN CULTIVO	S/R	G.PAGO	PEND. MEDIA (%)	SUP. DEC. ADMISIBLE (ha)	SUP. COMPROM. (ha)	SUP. AJUSTADA COMPR.(1) (ha)	SUP. CONV. SIGPAC (ha)	SUP. CERTIE. (ha)	SUP. CAMPO (ha)	SUP. CAMPO DETER. CULT. DECLARADO (ha)	SUP. DEC. REDUCIDA (ha)	SUP. PROPUESTA (ha)
-1096876	29-012-005-00807-013	101021	OLIVAR-ALOREÑA	S	429	18,50	0,97	0,97	0,97		0,97			0,97	0,97
5285459	29-012-005-00708-001	101021	OLIVAR-ALOREÑA	S	429	30,20	1,09	1,09	1,09		1,09			1,09	1,09
5289559	29-012-005-00261-004	101021	OLIVAR-ALOREÑA	S	429	26,50	0,92	0,92	0,92		0,92			0,92	0,92

(1) Superficie declarada admisible ajustada con la superficie comprometida.

(2) Factor de penalización valorando el alcance para el tipo de compromiso.

Puede verificar la integridad de una copia de este documento mediante la lectura del código QR adjunto o mediante el acceso a la dirección <https://ws050.juntadeandalucia.es/verificarFirma> indicando el código de VERIFICACIÓN

FIRMADO POR

JUAN JOSE SOLER GARCIA

FECHA

03/07/2024

ROCIO GUIJARRO MILLAN

VERIFICACIÓN

Pk2jmWGPZXYL7RLHCHYYEGKUBFR96

PÁGINA

741/1071



**APELLIDOS Y NOMBRE / RAZÓN SOCIAL**

NAGRIA S.L.

NIF

***2078*

EXPEDIENTE

1131384

ANUALIDAD DE PAGO

1ª

IMPORTE POR ANUALIDAD

	2023	2024	2025	2026	2027
IMPORTE MÁXIMO SUBVENCIONABLE	3.951,16 €	3.951,16 €	3.951,16 €	3.951,16 €	3.951,16 €
IMPORTE MEDIO DE TRANSFERENCIA (€/ha)	349,66 €	349,66 €	349,66 €	349,66 €	349,66 €

RESUMEN DE UNIDADES

Cód	GRUPO DE PAGO	Sup. Dec. Admisible (ha)	Sup. Comprometida (ha)	Sup. ajustada compromiso (1) (ha)	% sobredec.	Sup. Propuesta (ha)	Importe Declarado	Importe Topado	Importe Propuesto	Importe tras sobredec.
433	FRUTALES REGADÍO	11,30		11,30	0,00	11,30	3.951,16	3.951,16	3.951,16	3.951,16
TOTAL		11,30	11,30	11,30		11,30	3.951,16	3.951,16	3.951,16	3.951,16

APLICACIÓN DE REDUCCIONES Y PENALIZACIONES

GRUPO DE PAGO	Importe Calculado	Importe prereduc.	Criterios de subvencionabilidad y compromisos	Presentación tardía	Omisión declaración	Condicionalidad	IMPORTE (Euros) PROPUESTO
FRUTALES REGADÍO	3.951,16	3.951,16	0,00	0,00	0,00	0,00	3.951,16
TOTAL	3.951,16	3.951,16					3.951,16

RESUMEN DE PAGOS

	IMPORTE (Euros)			
	PROPUESTO	FEADER (Eje 2)	MAPA	CAPADR
PROPUESTO	3.951,16	3.358,49	387,61	205,06

RECINTOS PROPUESTOS

REF.	REFERENCIA SIGPAC	CULTIVO	DESCRIPCIÓN CULTIVO	S/R	G.PAGO	PEND. MEDIA (%)	SUP. DEC. ADMISIBLE (ha)	SUP. COMPROM. (ha)	SUP. AJUSTADA COMPR.(1) (ha)	SUP. CONV. SIGPAC (ha)	SUP. CERTIE. (ha)	SUP. CAMPO (ha)	SUP. CAMPO DETER. CULT. DECLARADO (ha)	SUP. DEC. REDUCIDA (ha)	SUP. PROPUESTA (ha)
4135656	29-900-022-00001-001	207002	LIMONERO-FINO	R	433	1,10	11,30	11,30	11,30		11,30			11,30	11,30

INCIDENCIAS**INCIDENCIA DESCRIPCIÓN**

242	Recinto pendiente de acreditación de titularidad. Ref:-1573840 Recinto:29-900-022-00038-00001 Cultivo:207002 LIMONERO-FINO Regadío
100424	Solicita recinto que no está comprometido para la operación. Ref:-1573840 Recinto:29-900-022-00038-00001 Cultivo:207002 LIMONERO-FINO Regadío

(1) Superficie declarada admisible ajustada con la superficie comprometida.

(2) Factor de penalización valorando el alcance para el tipo de compromiso.

Puede verificar la integridad de una copia de este documento mediante la lectura del código QR adjunto o mediante el acceso a la dirección <https://ws050.juntadeandalucia.es/verificarFirma> indicando el código de VERIFICACIÓN

FIRMADO POR	JUAN JOSE SOLER GARCIA	FECHA	03/07/2024	
	ROCIO GUIJARRO MILLAN			
VERIFICACIÓN	Pk2jmWGPZXYL7RLHCHYYEGKUBFR96	PÁGINA	742/1071	



APELLIDOS Y NOMBRE / RAZÓN SOCIAL

NARVAEZ CANTO ANTONIO

NIF
****1866*

EXPEDIENTE
1008746

ANUALIDAD DE PAGO
1ª

IMPORTE POR ANUALIDAD

	2023	2024	2025	2026	2027
IMPORTE MÁXIMO SUBVENCIONABLE	1.338,66 €	1.338,66 €	1.338,66 €	1.338,66 €	1.338,66 €
IMPORTE MEDIO DE TRANSFERENCIA (€/ha)	247,90 €	247,90 €	247,90 €	247,90 €	247,90 €

RESUMEN DE UNIDADES

Cód	GRUPO DE PAGO	Sup. Dec. Admisible (ha)	Sup. Comprometida (ha)	Sup. ajustada compromiso (1) (ha)	% sobredec.	Sup. Propuesta (ha)	Importe Declarado	Importe Topado	Importe Propuesto	Importe tras sobredec.
429	OLIVAR	5,40		5,40	0,00	5,40	1.338,66	1.338,66	1.338,66	1.338,66
TOTAL		5,40	5,40	5,40		5,40	1.338,66	1.338,66	1.338,66	1.338,66

APLICACIÓN DE REDUCCIONES Y PENALIZACIONES

GRUPO DE PAGO	Importe Calculado	Importe prereduc.	Criterios de subvencionabilidad y compromisos	Presentación tardía	Omisión declaración	Condicionalidad	IMPORTE (Euros) PROPUESTO
OLIVAR	1.338,66	1.338,66	0,00	0,00	0,00	0,00	1.338,66
TOTAL	1.338,66	1.338,66					1.338,66

RESUMEN DE PAGOS

	IMPORTE (Euros)			
	PROPUESTO	FEADER (Eje 2)	MAPA	CAPADR
PROPUESTO	1.338,66	1.137,86	131,32	69,48

RECINTOS PROPUESTOS

REF.	REFERENCIA SIGPAC	CULTIVO	DESCRIPCIÓN CULTIVO	S/R	G.PAGO	PEND. MEDIA (%)	SUP. DEC. ADMISIBLE (ha)	SUP. COMPROM. (ha)	SUP. AJUSTADA COMPROM. (1) (ha)	SUP. CONV. SIGPAC (ha)	SUP. CERTIE (ha)	SUP. CAMPO (ha)	SUP. CAMPO DETER. CULT. DECLARADO (ha)	SUP. DEC. REDUCIDA (ha)	SUP. PROPUESTA (ha)
170000002768940	29-031-018-00254-003	101335	OLIVAR-ZORZAL DE ARRIBES	S	429	40,00	0,01	0,01	0,01		0,01			0,01	0,01
1700000002768947	29-031-018-00254-015	101335	OLIVAR-ZORZAL DE ARRIBES	S	429	26,90	0,04	0,04	0,04		0,04			0,04	0,04
1700000002768948	29-031-018-00254-016	101335	OLIVAR-ZORZAL DE ARRIBES	S	429	22,50	0,02	0,02	0,02		0,02			0,02	0,02
1700000002768949	29-031-018-00254-004	101335	OLIVAR-ZORZAL DE ARRIBES	S	429	32,30	3,49	3,49	3,49		3,49			3,49	3,49
1700000002768950	29-031-018-00255-002	101138	OLIVAR-HOJIBLANCA	S	429	15,30	1,31	1,31	1,31		1,31			1,31	1,31
1700000002768951	29-031-018-00255-009	101138	OLIVAR-HOJIBLANCA	S	429	55,30	0,02	0,02	0,02		0,02			0,02	0,02
1700000002768952	29-031-018-00255-006	101138	OLIVAR-HOJIBLANCA	S	429	42,00	0,46	0,46	0,46		0,46			0,46	0,46
1700000002768953	29-031-018-00266-003	101138	OLIVAR-HOJIBLANCA	S	429	31,70	0,03	0,03	0,03		0,03			0,03	0,03
1700000002768954	29-031-018-00255-011	101138	OLIVAR-HOJIBLANCA	S	429	23,20	0,02	0,02	0,02		0,02			0,02	0,02

(1) Superficie declarada admisible ajustada con la superficie comprometida.
(2) Factor de penalización valorando el alcance para el tipo de compromiso.

Puede verificar la integridad de una copia de este documento mediante la lectura del código QR adjunto o mediante el acceso a la dirección <https://ws050.juntadeandalucia.es/verificarFirma> indicando el código de VERIFICACIÓN

FIRMADO POR	JUAN JOSE SOLER GARCIA	FECHA	03/07/2024	
	ROCIO GUIJARRO MILLAN			
VERIFICACIÓN	Pk2jmWGPZXYL7RLHCHYYEGKUBFR96	PÁGINA	743/1071	



APELLIDOS Y NOMBRE / RAZÓN SOCIAL **NIF** **EXPEDIENTE** **ANUALIDAD DE PAGO**
 NARVAEZ HERRERA MARIA DOLORES ****4740* 1243486 1ª

IMPORTE POR ANUALIDAD

	2023	2024	2025	2026	2027
IMPORTE MÁXIMO SUBVENCIONABLE	1.066,46 €	1.066,46 €	1.066,46 €	1.066,46 €	1.066,46 €
IMPORTE MEDIO DE TRANSFERENCIA (€/ha)	349,66 €	349,66 €	349,66 €	349,66 €	349,66 €

RESUMEN DE UNIDADES

Cód	GRUPO DE PAGO	Sup. Dec. Admisible (ha)	Sup. Comprometida (ha)	Sup. ajustada compromiso (1) (ha)	% sobredec.	Sup. Propuesta (ha)	Importe Declarado	Importe Topado	Importe Propuesto	Importe tras sobredec.
433	FRUTALES REGADÍO	3,05		3,05	0,00	3,05	1.066,46	1.066,46	1.066,46	1.066,46
TOTAL		3,05	3,05	3,05		3,05	1.066,46	1.066,46	1.066,46	1.066,46

APLICACIÓN DE REDUCCIONES Y PENALIZACIONES

GRUPO DE PAGO	Importe Calculado	Importe prereduc.	Criterios de subvencionabilidad y compromisos	Presentación tardía	Omisión declaración	Condicionalidad	IMPORTE (Euros) PROPUESTO
FRUTALES REGADÍO	1.066,46	1.066,46	0,00	0,00	0,00	0,00	1.066,46
TOTAL	1.066,46	1.066,46					1.066,46

RESUMEN DE PAGOS

	IMPORTE (Euros)			
	PROPUESTO	FEADER (Eje 2)	MAPA	CAPADR
PROPUESTO	1.066,46	906,49	104,62	55,35

RECINTOS PROPUESTOS

REF.	REFERENCIA SIGPAC	CULTIVO	DESCRIPCIÓN CULTIVO	S/R	G.PAGO	PEND. MEDIA (%)	SUP. DEC. ADMISIBLE (ha)	SUP. COMPROM. (ha)	SUP. AJUSTADA COMPR.(1) (ha)	SUP. CONV. SIGPAC (ha)	SUP. CERTIE. (ha)	SUP. CAMPO (ha)	SUP. CAMPO DETER. CULT. DECLARADO (ha)	SUP. DEC. REDUCIDA (ha)	SUP. PROPUESTA (ha)
1700000005025740	29-080-004-00023-002	207004	LIMONERO-VERNA	R	433	2,50	1,26	1,26	1,26		1,26			1,26	1,26
1700000005025741	29-080-004-00091-001	207002	LIMONERO-FINO	R	433	5,50	1,79	1,79	1,79		1,79			1,79	1,79

INCIDENCIAS**INCIDENCIA DESCRIPCIÓN**

- 248 Verifica que los recintos declarados con sistema de explotación regadío corresponden realmente a regadío según SIGPAC.
 Ref:1700000005025742 Recinto:29-080-004-00092-00001 Cultivo:207002 LIMONERO-FINO Regadío
- 100424 Solicita recinto que no está comprometido para la operación.
 Ref:1700000005025742 Recinto:29-080-004-00092-00001 Cultivo:207002 LIMONERO-FINO Regadío
- 100426 Recinto con incidencia de uso de regadío cuyo cultivo no es admisible en régimen de secano.
 Ref:1700000005025742 Recinto:29-080-004-00092-00001 Cultivo:207002 LIMONERO-FINO Regadío

(1) Superficie declarada admisible ajustada con la superficie comprometida.

(2) Factor de penalización valorando el alcance para el tipo de compromiso.

Puede verificar la integridad de una copia de este documento mediante la lectura del código QR adjunto o mediante el acceso a la dirección <https://ws050.juntadeandalucia.es/verificarFirma> indicando el código de VERIFICACIÓN

FIRMADO POR	JUAN JOSE SOLER GARCIA	FECHA	03/07/2024	
	ROCIO GUIJARRO MILLAN			
VERIFICACIÓN	Pk2jmWGPZXYL7RLHCHYYEGKUBFR96	PÁGINA	744/1071	

**APELLIDOS Y NOMBRE / RAZÓN SOCIAL**

NARVAEZ MORA DOLORES

NIF

****8396*

EXPEDIENTE

1003730

ANUALIDAD DE PAGO

1ª

IMPORTE POR ANUALIDAD

	2023	2024	2025	2026	2027
IMPORTE MÁXIMO SUBVENCIONABLE	867,65 €	867,65 €	867,65 €	867,65 €	867,65 €
IMPORTE MEDIO DE TRANSFERENCIA (€/ha)	247,90 €	247,90 €	247,90 €	247,90 €	247,90 €

RESUMEN DE UNIDADES

Cód	GRUPO DE PAGO	Sup. Dec. Admisible (ha)	Sup. Comprometida (ha)	Sup. ajustada compromiso (1) (ha)	% sobredec.	Sup. Propuesta (ha)	Importe Declarado	Importe Topado	Importe Propuesto	Importe tras sobredec.
429	OLIVAR	3,50		3,50	0,00	3,50	867,65	867,65	867,65	867,65
TOTAL		3,50	3,50	3,50		3,50	867,65	867,65	867,65	867,65

APLICACIÓN DE REDUCCIONES Y PENALIZACIONES

GRUPO DE PAGO	Importe Calculado	Importe prereduc.	Criterios de subvencionabilidad y compromisos	Presentación tardía	Omisión declaración	Condicionalidad	IMPORTE (Euros) PROPUESTO
OLIVAR	867,65	867,65	0,00	0,00	0,00	0,00	867,65
TOTAL	867,65	867,65					867,65

RESUMEN DE PAGOS

	IMPORTE (Euros)			
	PROPUESTO	FEADER (Eje 2)	MAPA	CAPADR
PROPUESTO	867,65	737,50	85,12	45,03

RECINTOS PROPUESTOS

REF.	REFERENCIA SIGPAC	CULTIVO	DESCRIPCIÓN CULTIVO	S/R	G.PAGO	PEND. MEDIA (%)	SUP. DEC. ADMISIBLE (ha)	SUP. COMPROM. (ha)	SUP. AJUSTADA COMPR.(1) (ha)	SUP. CONV. SIGPAC (ha)	SUP. CERTIE. (ha)	SUP. CAMPO (ha)	SUP. CAMPO DETER. CULT. DECLARADO (ha)	SUP. DEC. REDUCIDA (ha)	SUP. PROPUESTA (ha)
1700000002660271	29-031-004-00027-001	101335	OLIVAR-ZORZAL DE ARRIBES	S	429	17,30	1,22	1,22	1,22		1,22			1,22	1,22
1700000002660272	29-031-004-00027-002	101138	OLIVAR-HOJIBLANCA	S	429	30,50	1,14	1,14	1,14		1,14			1,14	1,14
1700000002660273	29-031-004-00027-013	101335	OLIVAR-ZORZAL DE ARRIBES	S	429	31,10	1,14	1,14	1,14		1,14			1,14	1,14

(1) Superficie declarada admisible ajustada con la superficie comprometida.

(2) Factor de penalización valorando el alcance para el tipo de compromiso.

Puede verificar la integridad de una copia de este documento mediante la lectura del código QR adjunto o mediante el acceso a la dirección <https://ws050.juntadeandalucia.es/verificarFirma> indicando el código de VERIFICACIÓN

FIRMADO POR

JUAN JOSE SOLER GARCIA

FECHA

03/07/2024

ROCIO GUIJARRO MILLAN

VERIFICACIÓN

Pk2jmWGPZXRYL7RLHCHYYEGKUBFR96

PÁGINA

745/1071





<u>APELLIDOS Y NOMBRE / RAZÓN SOCIAL</u>	<u>NIF</u>	<u>EXPEDIENTE</u>	<u>ANUALIDAD DE PAGO</u>
NARVAEZ MOSTAZO LUIS	****4100*	1101278	

RESUMEN DE PAGOS

	<u>IMPORTE (Euros)</u>			
	<u>PROPUESTO</u>	<u>FEADER (Eje 2)</u>	<u>MAPA</u>	<u>CAPADR</u>
PROPUESTO	0,00	0,00	0,00	0,00

INCIDENCIAS

INCIDENCIA DESCRIPCIÓN

7162	Se advierte que en el impreso DATOS DE RECINTOS no está consignada la operación solicitada en el impreso SOLICITA LINEAS DE AYUDA DE DESARROLLO RURAL.
101008	Expediente sin compromisos vigentes. Operación:6503.2

(1) Superficie declarada admisible ajustada con la superficie comprometida.
(2) Factor de penalización valorando el alcance para el tipo de compromiso.

Puede verificar la integridad de una copia de este documento mediante la lectura del código QR adjunto o mediante el acceso a la dirección https://ws050.juntadeandalucia.es/verificarFirma indicando el código de VERIFICACIÓN				
FIRMADO POR	JUAN JOSE SOLER GARCIA	FECHA	03/07/2024	
	ROCIO GUIJARRO MILLAN			
VERIFICACIÓN	Pk2jmWGPZXYL7RLHCHYYEGKUBFR96	PÁGINA	746/1071	

**APELLIDOS Y NOMBRE / RAZÓN SOCIAL**

NAVARRO DOMINGUEZ TOMAS

NIF

***0112*

EXPEDIENTE

1059431

ANUALIDAD DE PAGO

1ª

IMPORTES POR ANUALIDAD

	2023	2024	2025	2026	2027
IMPORTE MÁXIMO SUBVENCIONABLE	430,08 €	430,08 €	430,08 €	430,08 €	430,08 €
IMPORTE MEDIO DE TRANSFERENCIA (€/ha)	349,66 €	349,66 €	349,66 €	349,66 €	349,66 €

RESUMEN DE UNIDADES

Cód	GRUPO DE PAGO	Sup. Dec. Admisible (ha)	Sup. Comprometida (ha)	Sup. ajustada compromiso (1) (ha)	% sobredec.	Sup. Propuesta (ha)	Importe Declarado	Importe Topado	Importe Propuesto	Importe tras sobredec.
433	FRUTALES REGADÍO	1,23		1,23	0,00	1,23	430,08	430,08	430,08	430,08
TOTAL		1,23	1,23	1,23		1,23	430,08	430,08	430,08	430,08

APLICACIÓN DE REDUCCIONES Y PENALIZACIONES

GRUPO DE PAGO	Importe Calculado	Importe prereduc.	Criterios de subvencionabilidad y compromisos	Presentación tardía	Omisión declaración	Condicionalidad	IMPORTE (Euros) PROPUESTO
FRUTALES REGADÍO	430,08	430,08	0,00	0,00	0,00	0,00	430,08
TOTAL	430,08	430,08					430,08

RESUMEN DE PAGOS

	IMPORTE (Euros)			
	PROPUESTO	FEADER (Eje 2)	MAPA	CAPADR
PROPUESTO	430,08	365,57	42,19	22,32

RECINTOS PROPUESTOS

REF.	REFERENCIA SIGPAC	CULTIVO	DESCRIPCIÓN CULTIVO	S/R	G.PAGO	PEND. MEDIA (%)	SUP. DEC. ADMISIBLE (ha)	SUP. COMPROM. (ha)	SUP. AJUSTADA COMPR.(1) (ha)	SUP. CONV. SIGPAC (ha)	SUP. CERTIE. (ha)	SUP. CAMPO (ha)	SUP. CAMPO DETER. CULT. DECLARADO (ha)	SUP. DEC. REDUCIDA (ha)	SUP. PROPUESTA (ha)
1700000005009537	29-012-025-00038-001	208019	POMELO O TORONJA-RAY RUBY	R	433	6,20	0,42	0,42	0,42		0,42			0,42	0,42
1700000005009538	29-012-025-00039-001	206003	NARANJO-NAVELATE	R	433	5,40	0,77	0,77	0,77		0,77			0,77	0,77
1700000005009539	29-012-025-00039-003	206003	NARANJO-NAVELATE	R	433	19,00	0,04	0,04	0,04		0,04			0,04	0,04

(1) Superficie declarada admisible ajustada con la superficie comprometida.

(2) Factor de penalización valorando el alcance para el tipo de compromiso.

Puede verificar la integridad de una copia de este documento mediante la lectura del código QR adjunto o mediante el acceso a la dirección <https://ws050.juntadeandalucia.es/verificarFirma> indicando el código de VERIFICACIÓN

FIRMADO POR

JUAN JOSE SOLER GARCIA

FECHA

03/07/2024

VERIFICACIÓN

Pk2jmWGPZXYL7RLHCHYYEGKUBFR96

PÁGINA

747/1071



**APELLIDOS Y NOMBRE / RAZÓN SOCIAL**

NIETO GARCIA PATRICIA

NIF

***2914*

EXPEDIENTE

1177767

ANUALIDAD DE PAGO

1ª

IMPORTE POR ANUALIDAD

	2023	2024	2025	2026	2027
IMPORTE MÁXIMO SUBVENCIONABLE	416,47 €	416,47 €	416,47 €	416,47 €	416,47 €
IMPORTE MEDIO DE TRANSFERENCIA (€/ha)	247,90 €	247,90 €	247,90 €	247,90 €	247,90 €

RESUMEN DE UNIDADES

Cód	GRUPO DE PAGO	Sup. Dec. Admisible (ha)	Sup. Comprometida (ha)	Sup. ajustada compromiso (1) (ha)	% sobredec.	Sup. Propuesta (ha)	Importe Declarado	Importe Topado	Importe Propuesto	Importe tras sobredec.
429	OLIVAR	1,68		1,68	0,00	1,68	416,47	416,47	416,47	416,47
TOTAL		1,68	1,68	1,68		1,68	416,47	416,47	416,47	416,47

APLICACIÓN DE REDUCCIONES Y PENALIZACIONES

GRUPO DE PAGO	Importe Calculado	Importe prereduc.	Criterios de subvencionabilidad y compromisos	Presentación tardía	Omisión declaración	Condicionalidad	IMPORTE (Euros) PROPUESTO
OLIVAR	416,47	416,47	0,00	0,00	0,00	0,00	416,47
TOTAL	416,47	416,47					416,47

RESUMEN DE PAGOS

	IMPORTE (Euros)			
	PROPUESTO	FEADER (Eje 2)	MAPA	CAPADR
PROPUESTO	416,47	354,00	40,86	21,61

RECINTOS PROPUESTOS

REF.	REFERENCIA SIGPAC	CULTIVO	DESCRIPCIÓN CULTIVO	S/R	G.PAGO	PEND. MEDIA (%)	SUP. DEC. ADMISIBLE (ha)	SUP. COMPROM. (ha)	SUP. AJUSTADA COMPR.(1) (ha)	SUP. CONV. SIGPAC (ha)	SUP. CERTIE. (ha)	SUP. CAMPO (ha)	SUP. CAMPO DETER. CULT. DECLARADO (ha)	SUP. DEC. REDUCIDA (ha)	SUP. PROPUESTA (ha)
170000006381408	29-012-018-00177-003	101007	OLIVAR-MANZANILLA	S	429	30,10	0,73	0,73	0,73		0,73			0,73	0,73
1700000006381409	29-012-033-00078-001	101007	OLIVAR-MANZANILLA	S	429	56,30	0,31	0,31	0,31		0,31			0,31	0,31
1700000006381410	29-012-033-00089-001	101138	OLIVAR-HOJIBLANCA	S	429	30,80	0,17	0,17	0,17		0,17			0,17	0,17
170000006381411	29-012-018-00177-004	101007	OLIVAR-MANZANILLA	S	429	32,00	0,47	0,47	0,47		0,47			0,47	0,47

(1) Superficie declarada admisible ajustada con la superficie comprometida.

(2) Factor de penalización valorando el alcance para el tipo de compromiso.

Puede verificar la integridad de una copia de este documento mediante la lectura del código QR adjunto o mediante el acceso a la dirección <https://ws050.juntadeandalucia.es/verificarFirma> indicando el código de VERIFICACIÓN

FIRMADO POR

JUAN JOSE SOLER GARCIA

FECHA

03/07/2024

ROCIO GUIJARRO MILLAN

VERIFICACIÓN

Pk2jmWGPZXYL7RLHCHYYEGKUBFR96

PÁGINA

748/1071



**APELLIDOS Y NOMBRE / RAZÓN SOCIAL**

NILVA ENOTURISMO S.L.

NIF

****5262*

EXPEDIENTE

1263817

ANUALIDAD DE PAGO

1ª

IMPORTE POR ANUALIDAD

	2023	2024	2025	2026	2027
IMPORTE MÁXIMO SUBVENCIONABLE	422,29 €	422,29 €	422,29 €	422,29 €	422,29 €
IMPORTE MEDIO DE TRANSFERENCIA (€/ha)	239,94 €	239,94 €	239,94 €	239,94 €	239,94 €

RESUMEN DE UNIDADES

Cód	GRUPO DE PAGO	Sup. Dec. Admisible (ha)	Sup. Comprometida (ha)	Sup. ajustada compromiso (1) (ha)	% sobredec.	Sup. Propuesta (ha)	Importe Declarado	Importe Topado	Importe Propuesto	Importe tras sobredec.
431	VIÑEDO	1,76		1,76	0,00	1,76	422,29	422,29	422,29	422,29
TOTAL		1,76	1,76	1,76		1,76	422,29	422,29	422,29	422,29

APLICACIÓN DE REDUCCIONES Y PENALIZACIONES

GRUPO DE PAGO	Importe Calculado	Importe prereduc.	Criterios de subvencionabilidad y compromisos	Presentación tardía	Omisión declaración	Condicionalidad	IMPORTE (Euros) PROPUESTO
VIÑEDO	422,29	422,29	0,00	0,00	0,00	0,00	422,29
TOTAL	422,29	422,29					422,29

RESUMEN DE PAGOS

	IMPORTE (Euros)			
	PROPUESTO	FEADER (Eje 2)	MAPA	CAPADR
PROPUESTO	422,29	358,95	41,43	21,91

RECINTOS PROPUESTOS

REF.	REFERENCIA SIGPAC	CULTIVO	DESCRIPCIÓN CULTIVO	S/R	G.PAGO	PEND. MEDIA (%)	SUP. DEC. ADMISIBLE (ha)	SUP. COMPROM. (ha)	SUP. AJUSTADA COMPR.(1) (ha)	SUP. CONV. SIGPAC (ha)	SUP. CERTIE. (ha)	SUP. CAMPO (ha)	SUP. CAMPO DETER. CULT. DECLARADO (ha)	SUP. DEC. REDUCIDA (ha)	SUP. PROPUESTA (ha)
5311326	29-068-005-00010-003	102246	VIÑEDO VINIFICACIÓN-MOSCATEL DE ALEJANDRIA	S	431	18,70	1,76	1,76	1,76		1,76			1,76	1,76

(1) Superficie declarada admisible ajustada con la superficie comprometida.

(2) Factor de penalización valorando el alcance para el tipo de compromiso.

Puede verificar la integridad de una copia de este documento mediante la lectura del código QR adjunto o mediante el acceso a la dirección <https://ws050.juntadeandalucia.es/verificarFirma> indicando el código de VERIFICACIÓN

FIRMADO POR	JUAN JOSE SOLER GARCIA	FECHA	03/07/2024	
	ROCIO GUIJARRO MILLAN			
VERIFICACIÓN	Pk2jmWGPZXYL7RLHCHYYEGKUBFR96	PÁGINA	749/1071	



APELLIDOS Y NOMBRE / RAZÓN SOCIAL NORMA INGENIEROS ASESORES, SL
NIF ****5780*
EXPEDIENTE 1255931
ANUALIDAD DE PAGO 1ª

IMPORTE POR ANUALIDAD

	2023	2024	2025	2026	2027
IMPORTE MÁXIMO SUBVENCIONABLE	6.161,25 €	6.161,25 €	6.161,25 €	6.161,25 €	6.161,25 €
IMPORTE MEDIO DE TRANSFERENCIA (€/ha)	82,15 €	82,15 €	82,15 €	82,15 €	82,15 €

RESUMEN DE UNIDADES

Cód	GRUPO DE PAGO	Sup. Admisible (ha)	Sup. Comprometida (ha)	Sup. ajustada compromiso (1) (ha)	% sobredec.	Sup. Propuesta (ha)	Importe Declarado	Importe Topado	Importe Propuesto	Importe tras sobredec.
428	PASTOS ASOCIADOS A GANADERÍA ECOLÓGICA	95,84		75,00	0,00	75,00	6.161,25	6.161,25	6.161,25	6.161,25
TOTAL		95,84	75,00	75,00		75,00	6.161,25	6.161,25	6.161,25	6.161,25

APLICACIÓN DE REDUCCIONES Y PENALIZACIONES

GRUPO DE PAGO	Importe Calculado	Importe prereduc.	Criterios de subvencionabilidad y compromisos	Presentación tardía	Omisión declaración	Condicionality	IMPORTE (Euros) PROPUESTO
PASTOS ASOCIADOS A GANADERÍA	6.161,25	6.161,25	0,00	0,00	0,00	0,00	6.161,25
TOTAL	6.161,25	6.161,25					6.161,25

RESUMEN DE PAGOS

	IMPORTE (Euros)				
	PROPUESTO	PROPUESTO	FEADER (Eje 2)	MAPA	CAPADR
		6.161,25	5.237,06	604,42	319,77

RECINTOS PROPUESTOS

REF.	REFERENCIA SIGPAC	CULTIVO DESCRIPCIÓN CULTIVO	S/R	G.PAGO	PEND. MEDIA (%)	SUP. DEC. ADMISIBLE (ha)	SUP. COMPROM. (ha)	SUP. AJUSTADA COMPR.(1) (ha)	SUP. CONV. SIGPAC (ha)	SUP. CERTIF. (ha)	SUP. CAMPO (ha)	SUP. CAMPO DETER. CULT. DECLARADO (ha)	SUP. DEC. REDUCIDA (ha)	SUP. PROPUESTA (ha)
-1380979	29-046-001-00041-064	62000 PASTOS PERMANENTES DE 5 O MAS AÑOS-SIN VARIEDAD	S	428	23,50	6,08	6,08	6,08		7,15			6,08	6,08
-1380976	29-046-001-00041-063	62000 PASTOS PERMANENTES DE 5 O MAS AÑOS-SIN VARIEDAD	S	428	26,20	15,72	15,72	15,72		15,72			15,72	15,72
-1380974	29-046-001-00041-062	62000 PASTOS PERMANENTES DE 5 O MAS AÑOS-SIN VARIEDAD	S	428	13,80	1,01	1,01	1,01		1,01			1,01	1,01
-1380973	29-046-001-00041-058	62000 PASTOS PERMANENTES DE 5 O MAS AÑOS-SIN VARIEDAD	S	428	23,30	0,02	0,02	0,02		0,02			0,02	0,02
-1380971	29-046-001-00041-051	62000 PASTOS PERMANENTES DE 5 O MAS AÑOS-SIN VARIEDAD	S	428	36,70	1,87	1,87	1,87		5,33			1,87	1,87
-1380969	29-046-001-00041-049	62000 PASTOS PERMANENTES DE 5 O MAS AÑOS-SIN VARIEDAD	S	428	37,30	1,01	1,01	1,01		2,88			1,01	1,01
-1380968	29-046-001-00041-048	62000 PASTOS PERMANENTES DE 5 O MAS AÑOS-SIN VARIEDAD	S	428	45,20	2,17	2,17	2,17		2,89			2,17	2,17
-1380967	29-046-001-00041-035	62000 PASTOS PERMANENTES DE 5 O MAS AÑOS-SIN VARIEDAD	S	428	18,80	0,02	0,02	0,02		0,02			0,02	0,02
-1380966	29-046-001-00041-033	62000 PASTOS PERMANENTES DE 5 O MAS AÑOS-SIN VARIEDAD	S	428	24,70	0,12	0,12	0,12		0,12			0,12	0,12
-1380965	29-046-001-00041-031	62000 PASTOS PERMANENTES DE 5 O MAS AÑOS-SIN VARIEDAD	S	428	28,00	0,07	0,07	0,07		0,07			0,07	0,07
-1380964	29-046-001-00041-027	62000 PASTOS PERMANENTES DE 5 O MAS AÑOS-SIN VARIEDAD	S	428	23,10	0,21	0,21	0,21		0,21			0,21	0,21
-1380963	29-046-001-00041-024	62000 PASTOS PERMANENTES DE 5 O MAS AÑOS-SIN VARIEDAD	S	428	12,90	0,89	0,89	0,89		0,89			0,89	0,89
-1380962	29-046-001-00041-019	62000 PASTOS PERMANENTES DE 5 O MAS AÑOS-SIN VARIEDAD	S	428	20,50	0,05	0,05	0,05		0,05			0,05	0,05
-1380961	29-046-001-00041-017	62000 PASTOS PERMANENTES DE 5 O MAS AÑOS-SIN VARIEDAD	S	428	19,70	0,08	0,08	0,08		0,08			0,08	0,08
-1380960	29-046-001-00041-016	62000 PASTOS PERMANENTES DE 5 O MAS AÑOS-SIN VARIEDAD	S	428	18,40	0,05	0,05	0,05		0,05			0,05	0,05
-1380959	29-046-001-00041-015	62000 PASTOS PERMANENTES DE 5 O MAS AÑOS-SIN VARIEDAD	S	428	38,60	1,32	1,32	1,32		1,55			1,32	1,32
-1380957	29-046-001-00041-008	62000 PASTOS PERMANENTES DE 5 O MAS AÑOS-SIN VARIEDAD	S	428	21,00	6,92	6,92	6,92		8,14			6,92	6,92
-1380953	29-046-001-00041-007	62000 PASTOS PERMANENTES DE 5 O MAS AÑOS-SIN VARIEDAD	S	428	34,90	0,43	0,43	0,43		0,43			0,43	0,43
-1380952	29-046-001-00041-006	62000 PASTOS PERMANENTES DE 5 O MAS AÑOS-SIN VARIEDAD	S	428	29,50	1,59	1,59	1,59		4,53			1,59	1,59
-1380949	29-046-001-00041-005	62000 PASTOS PERMANENTES DE 5 O MAS AÑOS-SIN VARIEDAD	S	428	20,60	9,45	9,45	9,45		9,45			9,45	9,45
-1380948	29-046-001-00041-004	62000 PASTOS PERMANENTES DE 5 O MAS AÑOS-SIN VARIEDAD	S	428	21,90	6,22	6,22	6,22		6,22			6,22	6,22
-1380945	29-046-001-00041-002	62000 PASTOS PERMANENTES DE 5 O MAS AÑOS-SIN VARIEDAD	S	428	24,30	12,13	12,13	12,13		12,13			12,13	12,13
-1380942	29-046-001-00040-002	62000 PASTOS PERMANENTES DE 5 O MAS AÑOS-SIN VARIEDAD	S	428	25,90	12,63	12,63	12,63		12,63			12,63	12,63
-1380940	29-046-001-00040-001	62000 PASTOS PERMANENTES DE 5 O MAS AÑOS-SIN VARIEDAD	S	428	24,20	15,68	15,68	15,68		15,68			15,68	15,68
1700000004871012	29-046-001-00001-012	62000 PASTOS PERMANENTES DE 5 O MAS AÑOS-SIN VARIEDAD	S	428	21,90	0,10	0,10	0,10		0,10			0,10	0,10

(1) Superficie declarada admisible ajustada con la superficie comprometida.
(2) Factor de penalización valorando el alcance para el tipo de compromiso.

Puede verificar la integridad de una copia de este documento mediante la lectura del código QR adjunto o mediante el acceso a la dirección <https://ws050.juntadeandalucia.es/verificarFirma> indicando el código de VERIFICACIÓN

FIRMADO POR	JUAN JOSE SOLER GARCIA	FECHA	03/07/2024	
	ROCIO GUIJARRO MILLAN			
VERIFICACIÓN	Pk2jmWGPZXYL7RLHCHYYEGKUBFR96	PÁGINA	750/1071	

**INCIDENCIAS****INCIDENCIA DESCRIPCIÓN**

100424 Solicita recinto que no está comprometido para la operación.
 Ref.-1380958 Recinto:29-046-001-00041-00009 Cultivo:62000 PASTOS PERMANENTES DE 5 O MAS AÑOS-SIN VARIEDAD Secano

Datos considerados para el Cálculo de la Carga Ganadera mínima y máxima del expediente

Explotación	Especie	Inscrito en Sipea y Admisible	Ugm Calculada para CG Mínima	Ugm Calculada para CG Máxima
ES290460000257	BOVINA	SI	33,99	33,99
			33,99	33,99

Superficie determinada para Cálculo Carga Ganadera Mínima: 95,84 ha

Superficie determinada para Cálculo Carga Ganadera Máxima: 95,84 ha

Carga Ganadera Mínima Expediente: 0,35 ugm/ha

Carga Ganadera Máxima Expediente: 0,35 ugm/ha

Recintos Determinados para el Cálculo de Garga Ganadera Mínima

REF.	REFERENCIA SIGPAC	CULTIVO	DESCRIPCIÓN CULTIVO	S/R	SUP. PROPUESTA (ha)
-1380979	29-046-001-00041-00064	62000	PASTOS PERMANENTES DE 5 O MAS AÑOS-SIN VARIEDAD	S	6,08
-1380976	29-046-001-00041-00063	62000	PASTOS PERMANENTES DE 5 O MAS AÑOS-SIN VARIEDAD	S	15,72
-1380974	29-046-001-00041-00062	62000	PASTOS PERMANENTES DE 5 O MAS AÑOS-SIN VARIEDAD	S	1,01
-1380973	29-046-001-00041-00058	62000	PASTOS PERMANENTES DE 5 O MAS AÑOS-SIN VARIEDAD	S	0,02
-1380971	29-046-001-00041-00051	62000	PASTOS PERMANENTES DE 5 O MAS AÑOS-SIN VARIEDAD	S	1,87
-1380969	29-046-001-00041-00049	62000	PASTOS PERMANENTES DE 5 O MAS AÑOS-SIN VARIEDAD	S	1,01
-1380968	29-046-001-00041-00048	62000	PASTOS PERMANENTES DE 5 O MAS AÑOS-SIN VARIEDAD	S	2,17
-1380967	29-046-001-00041-00035	62000	PASTOS PERMANENTES DE 5 O MAS AÑOS-SIN VARIEDAD	S	0,02
-1380966	29-046-001-00041-00033	62000	PASTOS PERMANENTES DE 5 O MAS AÑOS-SIN VARIEDAD	S	0,12
-1380965	29-046-001-00041-00031	62000	PASTOS PERMANENTES DE 5 O MAS AÑOS-SIN VARIEDAD	S	0,07
-1380964	29-046-001-00041-00027	62000	PASTOS PERMANENTES DE 5 O MAS AÑOS-SIN VARIEDAD	S	0,21
-1380963	29-046-001-00041-00024	62000	PASTOS PERMANENTES DE 5 O MAS AÑOS-SIN VARIEDAD	S	0,89
-1380962	29-046-001-00041-00019	62000	PASTOS PERMANENTES DE 5 O MAS AÑOS-SIN VARIEDAD	S	0,05
-1380961	29-046-001-00041-00017	62000	PASTOS PERMANENTES DE 5 O MAS AÑOS-SIN VARIEDAD	S	0,08
-1380960	29-046-001-00041-00016	62000	PASTOS PERMANENTES DE 5 O MAS AÑOS-SIN VARIEDAD	S	0,05
-1380959	29-046-001-00041-00015	62000	PASTOS PERMANENTES DE 5 O MAS AÑOS-SIN VARIEDAD	S	1,32
-1380957	29-046-001-00041-00008	62000	PASTOS PERMANENTES DE 5 O MAS AÑOS-SIN VARIEDAD	S	6,92
-1380953	29-046-001-00041-00007	62000	PASTOS PERMANENTES DE 5 O MAS AÑOS-SIN VARIEDAD	S	0,43
-1380952	29-046-001-00041-00006	62000	PASTOS PERMANENTES DE 5 O MAS AÑOS-SIN VARIEDAD	S	1,59
-1380949	29-046-001-00041-00005	62000	PASTOS PERMANENTES DE 5 O MAS AÑOS-SIN VARIEDAD	S	9,45
-1380948	29-046-001-00041-00004	62000	PASTOS PERMANENTES DE 5 O MAS AÑOS-SIN VARIEDAD	S	6,22
-1380945	29-046-001-00041-00002	62000	PASTOS PERMANENTES DE 5 O MAS AÑOS-SIN VARIEDAD	S	12,13
-1380942	29-046-001-00040-00002	62000	PASTOS PERMANENTES DE 5 O MAS AÑOS-SIN VARIEDAD	S	12,63
-1380940	29-046-001-00040-00001	62000	PASTOS PERMANENTES DE 5 O MAS AÑOS-SIN VARIEDAD	S	15,68
170000004871012	29-046-001-00001-00012	62000	PASTOS PERMANENTES DE 5 O MAS AÑOS-SIN VARIEDAD	S	0,10

(1) Superficie declarada admisible ajustada con la superficie comprometida.
 (2) Factor de penalización valorando el alcance para el tipo de compromiso.

Puede verificar la integridad de una copia de este documento mediante la lectura del código QR adjunto o mediante el acceso a la dirección <https://ws050.juntadeandalucia.es/verificarFirma> indicando el código de VERIFICACIÓN

FIRMADO POR	JUAN JOSE SOLER GARCIA	FECHA	03/07/2024	
	ROCIO GUIJARRO MILLAN			
VERIFICACIÓN	Pk2jmWGPZXYL7RLHCHYYEGKUBFR96	PÁGINA	751/1071	

**Datos considerados para el Cálculo de la Carga Ganadera mínima y máxima del expediente****Recintos Determinados para el Cálculo de Garga Ganadera Máxima**

REF.	REFERENCIA SIGPAC	CULTIVO	DESCRIPCIÓN CULTIVO	S/R	SUP. PROPUESTA (ha)
-1380979	29-046-001-00041-00064	62000	PASTOS PERMANENTES DE 5 O MAS AÑOS-SIN VARIEDAD	S	6,08
-1380976	29-046-001-00041-00063	62000	PASTOS PERMANENTES DE 5 O MAS AÑOS-SIN VARIEDAD	S	15,72
-1380974	29-046-001-00041-00062	62000	PASTOS PERMANENTES DE 5 O MAS AÑOS-SIN VARIEDAD	S	1,01
-1380973	29-046-001-00041-00058	62000	PASTOS PERMANENTES DE 5 O MAS AÑOS-SIN VARIEDAD	S	0,02
-1380971	29-046-001-00041-00051	62000	PASTOS PERMANENTES DE 5 O MAS AÑOS-SIN VARIEDAD	S	1,87
-1380969	29-046-001-00041-00049	62000	PASTOS PERMANENTES DE 5 O MAS AÑOS-SIN VARIEDAD	S	1,01
-1380968	29-046-001-00041-00048	62000	PASTOS PERMANENTES DE 5 O MAS AÑOS-SIN VARIEDAD	S	2,17
-1380967	29-046-001-00041-00035	62000	PASTOS PERMANENTES DE 5 O MAS AÑOS-SIN VARIEDAD	S	0,02
-1380966	29-046-001-00041-00033	62000	PASTOS PERMANENTES DE 5 O MAS AÑOS-SIN VARIEDAD	S	0,12
-1380965	29-046-001-00041-00031	62000	PASTOS PERMANENTES DE 5 O MAS AÑOS-SIN VARIEDAD	S	0,07
-1380964	29-046-001-00041-00027	62000	PASTOS PERMANENTES DE 5 O MAS AÑOS-SIN VARIEDAD	S	0,21
-1380963	29-046-001-00041-00024	62000	PASTOS PERMANENTES DE 5 O MAS AÑOS-SIN VARIEDAD	S	0,89
-1380962	29-046-001-00041-00019	62000	PASTOS PERMANENTES DE 5 O MAS AÑOS-SIN VARIEDAD	S	0,05
-1380961	29-046-001-00041-00017	62000	PASTOS PERMANENTES DE 5 O MAS AÑOS-SIN VARIEDAD	S	0,08
-1380960	29-046-001-00041-00016	62000	PASTOS PERMANENTES DE 5 O MAS AÑOS-SIN VARIEDAD	S	0,05
-1380959	29-046-001-00041-00015	62000	PASTOS PERMANENTES DE 5 O MAS AÑOS-SIN VARIEDAD	S	1,32
-1380958	29-046-001-00041-00009	62000	PASTOS PERMANENTES DE 5 O MAS AÑOS-SIN VARIEDAD	S	0,00
-1380957	29-046-001-00041-00008	62000	PASTOS PERMANENTES DE 5 O MAS AÑOS-SIN VARIEDAD	S	6,92
-1380953	29-046-001-00041-00007	62000	PASTOS PERMANENTES DE 5 O MAS AÑOS-SIN VARIEDAD	S	0,43
-1380952	29-046-001-00041-00006	62000	PASTOS PERMANENTES DE 5 O MAS AÑOS-SIN VARIEDAD	S	1,59
-1380949	29-046-001-00041-00005	62000	PASTOS PERMANENTES DE 5 O MAS AÑOS-SIN VARIEDAD	S	9,45
-1380948	29-046-001-00041-00004	62000	PASTOS PERMANENTES DE 5 O MAS AÑOS-SIN VARIEDAD	S	6,22
-1380945	29-046-001-00041-00002	62000	PASTOS PERMANENTES DE 5 O MAS AÑOS-SIN VARIEDAD	S	12,13
-1380942	29-046-001-00040-00002	62000	PASTOS PERMANENTES DE 5 O MAS AÑOS-SIN VARIEDAD	S	12,63
-1380940	29-046-001-00040-00001	62000	PASTOS PERMANENTES DE 5 O MAS AÑOS-SIN VARIEDAD	S	15,68
170000004871012	29-046-001-00001-00012	62000	PASTOS PERMANENTES DE 5 O MAS AÑOS-SIN VARIEDAD	S	0,10

(1) Superficie declarada admisible ajustada con la superficie comprometida.
(2) Factor de penalización valorando el alcance para el tipo de compromiso.

Puede verificar la integridad de una copia de este documento mediante la lectura del código QR adjunto o mediante el acceso a la dirección <https://ws050.juntadeandalucia.es/verificarFirma> indicando el código de VERIFICACIÓN

FIRMADO POR	JUAN JOSE SOLER GARCIA	FECHA	03/07/2024	
	ROCIO GUIJARRO MILLAN			
VERIFICACIÓN	Pk2jmWGPZXYL7RLHCHYYEGKUBFR96	PÁGINA	752/1071	



APELLIDOS Y NOMBRE / RAZÓN SOCIAL **NIF** **EXPEDIENTE** **ANUALIDAD DE PAGO**
 NUÑEZ HNOS.CORTES DE LA FRONTERA S.C. ****1581* 1127857 1ª

IMPORTE POR ANUALIDAD

	2023	2024	2025	2026	2027
IMPORTE MÁXIMO SUBVENCIONABLE	5.657,67 €	5.657,67 €	5.657,67 €	5.657,67 €	5.657,67 €
IMPORTE MEDIO DE TRANSFERENCIA (€/ha)	82,15 €	82,15 €	82,15 €	82,15 €	82,15 €

RESUMEN DE UNIDADES

Cód	GRUPO DE PAGO	Sup. Dec. Admisible (ha)	Sup. Comprometida (ha)	Sup. ajustada compromiso (I) (ha)	% sobredec.	Sup. Propuesta (ha)	Importe Declarado	Importe Topado	Importe Propuesto	Importe tras sobredec.
428	PASTOS ASOCIADOS A GANADERÍA ECOLÓGICA	68,87		68,87	0,00	68,87	5.657,67	5.657,67	5.657,67	5.657,67
TOTAL		68,87	68,87	68,87		68,87	5.657,67	5.657,67	5.657,67	5.657,67

APLICACIÓN DE REDUCCIONES Y PENALIZACIONES

GRUPO DE PAGO	Importe Calculado	Importe prereduc.	Criterios de subvencionabilidad y compromisos	Presentación tardía	Omisión declaración	Condicionality	IMPORTE (Euros) PROPUESTO
PASTOS ASOCIADOS A GANADERÍA	5.657,67	5.657,67	0,00	0,00	0,00	0,00	5.657,67
TOTAL	5.657,67	5.657,67					5.657,67

RESUMEN DE PAGOS

	IMPORTE (Euros)			
	PROPUESTO	FEADER (Eje 2)	MAPA	CAPADR
PROPUESTO	5.657,67	4.809,02	555,02	293,63

RECINTOS PROPUESTOS

REF.	REFERENCIA SIGPAC	CULTIVO	DESCRIPCIÓN CULTIVO	S/R	G.PAGO	PEND. MEDIA (%)	SUP. DEC. ADMISIBLE (ha)	SUP. COMPROM. (ha)	SUP. AJUSTADA COMPR.(I) (ha)	SUP. CONV. SIGPAC (ha)	SUP. CERTIF. (ha)	SUP. CAMPO (ha)	SUP. CAMPO DETER. CULT. DECLARADO (ha)	SUP. DEC. REDUCIDA (ha)	SUP. PROPUESTA (ha)
170000005449414	29-046-004-00018-001	62000	PASTOS PERMANENTES DE 5 O MAS AÑOS-SIN VARIEDAD	S	428	20,30	68,87	68,87	68,87		81,02			68,87	68,87

Datos considerados para el Cálculo de la Carga Ganadera mínima y máxima del expediente

Explotación	Especie	Inscrito en Sipea y Admisible	Ugm Calculada para CG Mínima	Ugm Calculada para CG Máxima
ES290460000253	BOVINA	SI	19,05	19,05
ES290460000253	OVINA	SI	3,60	3,60
			22,65	22,65

Superficie determinada para Cálculo Carga Ganadera Mínima: 68,87 ha

Superficie determinada para Cálculo Carga Ganadera Máxima: 68,87 ha

Carga Ganadera Mínima Expediente: 0,33 ugm/ha

Carga Ganadera Máxima Expediente: 0,33 ugm/ha

Recintos Determinados para el Cálculo de Garga Ganadera Mínima

REF.	REFERENCIA SIGPAC	CULTIVO	DESCRIPCIÓN CULTIVO	S/R	SUP. PROPUESTA (ha)
170000005449414	29-046-004-00018-00001	62000	PASTOS PERMANENTES DE 5 O MAS AÑOS-SIN VARIEDAD	S	68,87

Recintos Determinados para el Cálculo de Garga Ganadera Máxima

REF.	REFERENCIA SIGPAC	CULTIVO	DESCRIPCIÓN CULTIVO	S/R	SUP. PROPUESTA (ha)
170000005449414	29-046-004-00018-00001	62000	PASTOS PERMANENTES DE 5 O MAS AÑOS-SIN VARIEDAD	S	68,87

(1) Superficie declarada admisible ajustada con la superficie comprometida.
(2) Factor de penalización valorando el alcance para el tipo de compromiso.

Puede verificar la integridad de una copia de este documento mediante la lectura del código QR adjunto o mediante el acceso a la dirección <https://ws050.juntadeandalucia.es/verificarFirma> indicando el código de VERIFICACIÓN

FIRMADO POR	JUAN JOSE SOLER GARCIA	FECHA	03/07/2024	
	ROCIO GUIJARRO MILLAN			
VERIFICACIÓN	Pk2jmWGPZXRYL7RLHCHYYEGKUBFR96	PÁGINA	753/1071	

**APELLIDOS Y NOMBRE / RAZÓN SOCIAL**

NUÑEZ LOPEZ ANTONIO

NIF

****1490*

EXPEDIENTE

1242266

ANUALIDAD DE PAGO

1ª

IMPORTE POR ANUALIDAD

	2023	2024	2025	2026	2027
IMPORTE MÁXIMO SUBVENCIONABLE	548,97 €	548,97 €	548,97 €	548,97 €	548,97 €
IMPORTE MEDIO DE TRANSFERENCIA (€/ha)	349,66 €	349,66 €	349,66 €	349,66 €	349,66 €

RESUMEN DE UNIDADES

Cód	GRUPO DE PAGO	Sup. Dec. Admisible (ha)	Sup. Comprometida (ha)	Sup. ajustada compromiso (1) (ha)	% sobredec.	Sup. Propuesta (ha)	Importe Declarado	Importe Topado	Importe Propuesto	Importe tras sobredec.
433	FRUTALES REGADÍO	1,65		1,57	0,00	1,57	548,97	548,97	548,97	548,97
TOTAL		1,65	1,57	1,57		1,57	548,97	548,97	548,97	548,97

APLICACIÓN DE REDUCCIONES Y PENALIZACIONES

GRUPO DE PAGO	Importe Calculado	Importe prereduc.	Criterios de subvencionabilidad y compromisos	Presentación tardía	Omisión declaración	Condicionalidad	IMPORTE (Euros) PROPUESTO
FRUTALES REGADÍO	548,97	548,97	0,00	0,00	0,00	0,00	548,97
TOTAL	548,97	548,97					548,97

RESUMEN DE PAGOS

	IMPORTE (Euros)			
	PROPUESTO	FEADER (Eje 2)	MAPA	CAPADR
PROPUESTO	548,97	466,62	53,85	28,50

RECINTOS PROPUESTOS

REF.	REFERENCIA SIGPAC	CULTIVO	DESCRIPCIÓN CULTIVO	S/R	G.PAGO	PEND. MEDIA (%)	SUP. DEC. ADMISIBLE (ha)	SUP. COMPROM. (ha)	SUP. AJUSTADA COMPR.(1) (ha)	SUP. CONV. SIGPAC (ha)	SUP. CERTIE. (ha)	SUP. CAMPO (ha)	SUP. CAMPO DETER. CULT. DECLARADO (ha)	SUP. DEC. REDUCIDA (ha)	SUP. PROPUESTA (ha)
-1213644	29-012-032-09009-016	207004	LIMONERO-VERNA	R	433	2,40	0,32	0,32	0,32		0,32			0,32	0,32
1700000004550902	29-012-032-00095-002	207004	LIMONERO-VERNA	R	433	2,70	1,33	1,25	1,25		1,33			1,25	1,25

INCIDENCIAS**INCIDENCIA DESCRIPCIÓN**

- 4272 Verifica que las líneas de declaración de las Solicitudes Únicas no tienen solapes con la capa de Retroactividad Gráfica (ambas de la misma campaña) a nivel de expediente/línea de declaración gráfica de la solicitud.
 Ref:1700000004550902 Recinto:29-012-032-00095-00002 Cultivo: - Agregado de la referencia del recinto.:0 Zona de la referencia del recinto.:0 Superficie solapada.:0,03 Id. Incid.:95946525
 Ref:1700000004550902 Recinto:29-012-032-00095-00002 Cultivo: - Agregado de la referencia del recinto.:0 Zona de la referencia del recinto.:0 Superficie solapada.:0,05 Id. Incid.:95946526

(1) Superficie declarada admisible ajustada con la superficie comprometida.
 (2) Factor de penalización valorando el alcance para el tipo de compromiso.

Puede verificar la integridad de una copia de este documento mediante la lectura del código QR adjunto o mediante el acceso a la dirección <https://ws050.juntadeandalucia.es/verificarFirma> indicando el código de VERIFICACIÓN

FIRMADO POR	JUAN JOSE SOLER GARCIA	FECHA	03/07/2024	
	ROCIO GUIJARRO MILLAN			
VERIFICACIÓN	Pk2jmWGPZXYL7RLHCHYYEGKUBFR96	PÁGINA	754/1071	

**APELLIDOS Y NOMBRE / RAZÓN SOCIAL**

NUÑEZ NUÑEZ JUAN

NIF

****6529*

EXPEDIENTE

1173224

ANUALIDAD DE PAGO

1ª

IMPORTES POR ANUALIDAD

	2023	2024	2025	2026	2027
IMPORTE MÁXIMO SUBVENCIONABLE	188,82 €	188,82 €	188,82 €	188,82 €	188,82 €
IMPORTE MEDIO DE TRANSFERENCIA (€/ha)	349,67 €	349,67 €	349,67 €	349,67 €	349,67 €

RESUMEN DE UNIDADES

Cód	GRUPO DE PAGO	Sup. Dec. Admisible (ha)	Sup. Comprometida (ha)	Sup. ajustada compromiso (I) (ha)	% sobredec.	Sup. Propuesta (ha)	Importe Declarado	Importe Topado	Importe Propuesto	Importe tras sobredec.
433	FRUTALES REGADÍO	0,54		0,54	0,00	0,54	188,82	188,82	188,82	188,82
TOTAL		0,54	0,54	0,54		0,54	188,82	188,82	188,82	188,82

APLICACIÓN DE REDUCCIONES Y PENALIZACIONES

GRUPO DE PAGO	Importe Calculado	Importe prereduc.	Criterios de subvencionabilidad y compromisos	Presentación tardía	Omisión declaración	Condicionalidad	IMPORTE (Euros) PROPUESTO
FRUTALES REGADÍO	188,82	188,82	0,00	0,00	0,00	0,00	188,82
TOTAL	188,82	188,82					188,82

RESUMEN DE PAGOS

	IMPORTE (Euros)			
	PROPUESTO	FEADER (Eje 2)	MAPA	CAPADR
PROPUESTO	188,82	160,50	18,52	9,80

RECINTOS PROPUESTOS

REF.	REFERENCIA SIGPAC	CULTIVO	DESCRIPCIÓN CULTIVO	S/R	G.PAGO	PEND. MEDIA (%)	SUP. DEC. ADMISIBLE (ha)	SUP. COMPROM. (ha)	SUP. AJUSTADA COMPR.(I) (ha)	SUP. CONV. SIGPAC (ha)	SUP. CERTIE (ha)	SUP. CAMPO (ha)	SUP. CAMPO DETER. CULT. DECLARADO (ha)	SUP. DEC. REDUCIDA (ha)	SUP. PROPUESTA (ha)
-1552867	29-026-010-00028-006	207002	LIMONERO-FINO	R	433	3,40	0,03	0,03	0,03		0,03			0,03	0,03
-1552866	29-026-010-00028-005	207002	LIMONERO-FINO	R	433	6,30	0,02	0,02	0,02		0,02			0,02	0,02
1700000005850290	29-026-006-00155-001	207002	LIMONERO-FINO	R	433	1,50	0,06	0,06	0,06		0,06			0,06	0,06
1700000005850291	29-026-006-00156-001	207002	LIMONERO-FINO	R	433	1,00	0,04	0,04	0,04		0,04			0,04	0,04
1700000005850292	29-026-006-00157-001	207002	LIMONERO-FINO	R	433	1,10	0,04	0,04	0,04		0,04			0,04	0,04
1700000005850293	29-026-010-00036-001	207002	LIMONERO-FINO	R	433	10,40	0,10	0,10	0,10		0,10			0,10	0,10
1700000005850294	29-026-006-00180-001	207002	LIMONERO-FINO	R	433	0,90	0,06	0,06	0,06		0,06			0,06	0,06
1700000005850295	29-026-006-00160-001	207002	LIMONERO-FINO	R	433	5,30	0,04	0,04	0,04		0,04			0,04	0,04
1700000005850297	29-026-010-00043-001	207002	LIMONERO-FINO	R	433	3,80	0,15	0,15	0,15		0,15			0,15	0,15

(1) Superficie declarada admisible ajustada con la superficie comprometida.
(2) Factor de penalización valorando el alcance para el tipo de compromiso.

Puede verificar la integridad de una copia de este documento mediante la lectura del código QR adjunto o mediante el acceso a la dirección <https://ws050.juntadeandalucia.es/verificarFirma> indicando el código de VERIFICACIÓN

FIRMADO POR	JUAN JOSE SOLER GARCIA	FECHA	03/07/2024	
	ROCIO GUIJARRO MILLAN			
VERIFICACIÓN	Pk2jmWGPZXYL7RLHCHYYEGKUBFR96	PÁGINA	755/1071	



<u>APELLIDOS Y NOMBRE / RAZÓN SOCIAL</u>	<u>NIF</u>	<u>EXPEDIENTE</u>	<u>ANUALIDAD DE PAGO</u>
NUÑEZ SANCHEZ ANTONIO JESUS	***3370*	1161808	

RESUMEN DE PAGOS

PROPUESTO	<u>IMPORTE (Euros)</u>			
	<u>PROPUESTO</u>	<u>FEADER (Eje 2)</u>	<u>MAPA</u>	<u>CAPADR</u>
PROPUESTO	0,00	0,00	0,00	0,00

INCIDENCIAS

INCIDENCIA DESCRIPCIÓN

100424	Solicita recinto que no está comprometido para la operación. Ref:170000004495730 Recinto:29-017-037-00008-00004 Cultivo:104020 ALMENDROS-GUARA Secano Ref:170000004495731 Recinto:29-017-037-00009-00002 Cultivo:104020 ALMENDROS-GUARA Secano Ref:170000004495732 Recinto:29-017-037-00009-00007 Cultivo:104020 ALMENDROS-GUARA Secano
101008	Expediente sin compromisos vigentes. Operación:6503.2

(1) Superficie declarada admisible ajustada con la superficie comprometida.
(2) Factor de penalización valorando el alcance para el tipo de compromiso.

Puede verificar la integridad de una copia de este documento mediante la lectura del código QR adjunto o mediante el acceso a la dirección https://ws050.juntadeandalucia.es/verificarFirma indicando el código de VERIFICACIÓN				
FIRMADO POR	JUAN JOSE SOLER GARCIA	FECHA	03/07/2024	
	ROCIO GUIJARRO MILLAN			
VERIFICACIÓN	Pk2jmWGPZXYL7RLHCHYYEGKUBFR96	PÁGINA	756/1071	

**APELLIDOS Y NOMBRE / RAZÓN SOCIAL**

NÚÑEZ SOLA ALBERTO

NIF

***7129*

EXPEDIENTE

1253453

ANUALIDAD DE PAGO

1ª

IMPORTE POR ANUALIDAD

	2023	2024	2025	2026	2027
IMPORTE MÁXIMO SUBVENCIONABLE	3.234,36 €	3.234,36 €	3.234,36 €	3.234,36 €	3.234,36 €
IMPORTE MEDIO DE TRANSFERENCIA (€/ha)	349,66 €	349,66 €	349,66 €	349,66 €	349,66 €

RESUMEN DE UNIDADES

Cód	GRUPO DE PAGO	Sup. Dec. Admisible (ha)	Sup. Comprometida (ha)	Sup. ajustada compromiso (I) (ha)	% sobredec.	Sup. Propuesta (ha)	Importe Declarado	Importe Topado	Importe Propuesto	Importe tras sobredec.
433	FRUTALES REGADÍO	9,25		9,25	0,00	9,25	3.234,36	3.234,36	3.234,36	3.234,36
TOTAL		9,25	9,25	9,25		9,25	3.234,36	3.234,36	3.234,36	3.234,36

APLICACIÓN DE REDUCCIONES Y PENALIZACIONES

GRUPO DE PAGO	Importe Calculado	Importe prereduc.	Criterios de subvencionabilidad y compromisos	Presentación tardía	Omisión declaración	Condicionalidad	IMPORTE (Euros) PROPUESTO
FRUTALES REGADÍO	3.234,36	3.234,36	0,00	0,00	0,00	0,00	3.234,36
TOTAL	3.234,36	3.234,36					3.234,36

RESUMEN DE PAGOS

	IMPORTE (Euros)			
	PROPUESTO	FEADER (Eje 2)	MAPA	CAPADR
PROPUESTO	3.234,36	2.749,21	317,29	167,86

RECINTOS PROPUESTOS

REF.	REFERENCIA SIGPAC	CULTIVO	DESCRIPCIÓN CULTIVO	S/R	G.PAGO	PEND. MEDIA (%)	SUP. DEC. ADMISIBLE (ha)	SUP. COMPROM. (ha)	SUP. AJUSTADA COMPR.(I) (ha)	SUP. CONV. SIGPAC (ha)	SUP. CERTIE (ha)	SUP. CAMPO (ha)	SUP. CAMPO DETER. CULT. DECLARADO (ha)	SUP. DEC. REDUCIDA (ha)	SUP. PROPUESTA (ha)
-1505492	29-041-016-00020-001	343005	AGUACATE-HASS	R	433	2,20	5,28	5,28	5,28		5,28			5,28	5,28
-1505480	29-041-016-00019-004	343005	AGUACATE-HASS	R	433	3,90	1,53	1,53	1,53		1,53			1,53	1,53
4809074	29-041-016-00019-002	343005	AGUACATE-HASS	R	433	3,10	2,44	2,44	2,44		2,44			2,44	2,44

(1) Superficie declarada admisible ajustada con la superficie comprometida.
(2) Factor de penalización valorando el alcance para el tipo de compromiso.Puede verificar la integridad de una copia de este documento mediante la lectura del código QR adjunto o mediante el acceso a la dirección <https://ws050.juntadeandalucia.es/verificarFirma> indicando el código de VERIFICACIÓN

FIRMADO POR	JUAN JOSE SOLER GARCIA	FECHA	03/07/2024
	ROCIO GUIJARRO MILLAN		
VERIFICACIÓN	Pk2jmWGPZXYL7RLHCHYYEGKUBFR96	PÁGINA	757/1071



**APELLIDOS Y NOMBRE / RAZÓN SOCIAL**

OBRYGAS S L

NIF

****8811*

EXPEDIENTE

1161652

ANUALIDAD DE PAGO

1ª

IMPORTES POR ANUALIDAD

	2023	2024	2025	2026	2027
IMPORTE MÁXIMO SUBVENCIONABLE	5.045,59 €	5.045,59 €	5.045,59 €	5.045,59 €	5.045,59 €
IMPORTE MEDIO DE TRANSFERENCIA (€/ha)	349,66 €	349,66 €	349,66 €	349,66 €	349,66 €

RESUMEN DE UNIDADES

Cód	GRUPO DE PAGO	Sup. Dec. Admisible (ha)	Sup. Comprometida (ha)	Sup. ajustada compromiso (I) (ha)	% sobredec.	Sup. Propuesta (ha)	Importe Declarado	Importe Topado	Importe Propuesto	Importe tras sobredec.
433	FRUTALES REGADÍO	14,44		14,43	0,00	14,43	5.045,59	5.045,59	5.045,59	5.045,59
TOTAL		14,44	14,43	14,43		14,43	5.045,59	5.045,59	5.045,59	5.045,59

APLICACIÓN DE REDUCCIONES Y PENALIZACIONES

GRUPO DE PAGO	Importe Calculado	Importe prereduc.	Criterios de subvencionabilidad y compromisos	Presentación tardía	Omisión declaración	Condicionalidad	IMPORTE (Euros) PROPUESTO
FRUTALES REGADÍO	5.045,59	5.045,59	0,00	0,00	0,00	0,00	5.045,59
TOTAL	5.045,59	5.045,59					5.045,59

RESUMEN DE PAGOS

	IMPORTE (Euros)			
	PROPUESTO	FEADER (Eje 2)	MAPA	CAPADR
PROPUESTO	5.045,59	4.288,75	494,97	261,87

RECINTOS PROPUESTOS

REF.	REFERENCIA SIGPAC	CULTIVO	DESCRIPCIÓN CULTIVO	S/R	G.PAGO	PEND. MEDIA (%)	SUP. DEC. ADMISIBLE (ha)	SUP. COMPROM. (ha)	SUP. AJUSTADA COMPR.(I) (ha)	SUP. CONV. SIGPAC (ha)	SUP. CERTIE. (ha)	SUP. CAMPO (ha)	SUP. CAMPO DETER. CULT. DECLARADO (ha)	SUP. DEC. REDUCIDA (ha)	SUP. PROPUESTA (ha)
-1302868	29-012-014-00167-002	207002	LIMONERO-FINO	R	433	4,60	0,97	0,97	0,97		0,97			0,97	0,97
-1302867	29-012-014-00166-002	207002	LIMONERO-FINO	R	433	4,40	0,97	0,97	0,97		0,97			0,97	0,97
-1302866	29-012-014-00165-002	207002	LIMONERO-FINO	R	433	4,70	1,00	0,99	0,99		0,99			0,99	0,99
-117327	29-012-014-00170-007	207002	LIMONERO-FINO	R	433	2,50	0,43	0,43	0,43		0,43			0,43	0,43
1700000005562312	29-012-014-00021-004	207002	LIMONERO-FINO	R	433	1,90	0,83	0,83	0,83		0,83			0,83	0,83
1700000005562322	29-012-014-00169-008	207002	LIMONERO-FINO	R	433	7,90	0,03	0,03	0,03		0,03			0,03	0,03
1700000005562324	29-012-014-00170-006	207002	LIMONERO-FINO	R	433	1,50	0,02	0,02	0,02		0,02			0,02	0,02
1700000005562325	29-012-014-00023-005	207002	LIMONERO-FINO	R	433	7,80	0,15	0,15	0,15		0,15			0,15	0,15
1700000005562326	29-012-014-00169-010	207002	LIMONERO-FINO	R	433	3,10	0,37	0,37	0,37		0,37			0,37	0,37
1700000005562334	29-080-024-00010-001	207002	LIMONERO-FINO	R	433	1,20	1,56	1,56	1,56		1,56			1,56	1,56
1700000005562335	29-080-024-00018-001	207002	LIMONERO-FINO	R	433	2,20	0,98	0,98	0,98		0,98			0,98	0,98
1700000005562340	29-080-024-00007-001	207004	LIMONERO-VERNA	R	433	1,00	7,13	7,13	7,13		7,13			7,13	7,13

(1) Superficie declarada admisible ajustada con la superficie comprometida.

(2) Factor de penalización valorando el alcance para el tipo de compromiso.

Puede verificar la integridad de una copia de este documento mediante la lectura del código QR adjunto o mediante el acceso a la dirección <https://ws050.juntadeandalucia.es/verificarFirma> indicando el código de VERIFICACIÓN

FIRMADO POR	JUAN JOSE SOLER GARCIA	FECHA	03/07/2024	
	ROCIO GUIJARRO MILLAN			
VERIFICACIÓN	Pk2jmWGPZXYL7RLHCHYYEGKUBFR96	PÁGINA	758/1071	



INCIDENCIAS

INCIDENCIA DESCRIPCIÓN

- 248 Verifica que los recintos declarados con sistema de explotación regadío corresponden realmente a regadío según SIGPAC.
 Ref:-1104673 Recinto:29-012-014-00021-00003 Cultivo:207002 LIMONERO-FINO Regadío
 Ref:1700000005562318 Recinto:29-012-014-00022-00007 Cultivo:207002 LIMONERO-FINO Regadío
 Ref:1700000005562332 Recinto:29-012-014-00023-00004 Cultivo:207002 LIMONERO-FINO Regadío
 Ref:1700000005562328 Recinto:29-012-014-00105-00001 Cultivo:207002 LIMONERO-FINO Regadío
 Ref:1700000005562330 Recinto:29-012-014-00168-00001 Cultivo:207002 LIMONERO-FINO Regadío
 Ref:1700000005562333 Recinto:29-012-014-00169-00004 Cultivo:207002 LIMONERO-FINO Regadío
 Ref:1700000005562319 Recinto:29-012-014-00169-00005 Cultivo:207002 LIMONERO-FINO Regadío
 Ref:-1302871 Recinto:29-012-014-00170-00005 Cultivo:207002 LIMONERO-FINO Regadío
 Ref:1700000005562331 Recinto:29-012-014-00171-00001 Cultivo:207002 LIMONERO-FINO Regadío
 Ref:-1302872 Recinto:29-012-014-80047-00019 Cultivo:207002 LIMONERO-FINO Regadío
 Ref:-1302873 Recinto:29-012-014-80047-00019 Cultivo:207002 LIMONERO-FINO Regadío


- 4272 Verifica que las líneas de declaración de las Solicitudes Únicas no tienen solapes con la capa de Retroactividad Gráfica (ambas de la misma campaña) a nivel de expediente/línea de declaración gráfica de la solicitud.
 Ref:1700000005562333 Recinto:29-012-014-00169-00004 Cultivo: - Agregado de la referencia del recinto.:0 Zona de la referencia del recinto.:0 Superficie solapada.:0,03 Id. Incid.:95941238

- 100402 Recinto solicitado no forma parte de ningún organismo de control autorizado para la producción ecológica en Andalucía o fecha de inscripción posterior al plazo establecido (Anexo I. Criterios de Subvencionabilidad. Orden 28 de marzo de 2023).
 Ref:-1404182 Recinto:29-012-014-80047-00065 Cultivo:207002 LIMONERO-FINO Regadío

- 100424 Solicita recinto que no está comprometido para la operación.
 Ref:-1104673 Recinto:29-012-014-00021-00003 Cultivo:207002 LIMONERO-FINO Regadío
 Ref:1700000005562318 Recinto:29-012-014-00022-00007 Cultivo:207002 LIMONERO-FINO Regadío
 Ref:1700000005562332 Recinto:29-012-014-00023-00004 Cultivo:207002 LIMONERO-FINO Regadío
 Ref:1700000005562328 Recinto:29-012-014-00105-00001 Cultivo:207002 LIMONERO-FINO Regadío
 Ref:1700000005562330 Recinto:29-012-014-00168-00001 Cultivo:207002 LIMONERO-FINO Regadío
 Ref:1700000005562333 Recinto:29-012-014-00169-00004 Cultivo:207002 LIMONERO-FINO Regadío
 Ref:1700000005562319 Recinto:29-012-014-00169-00005 Cultivo:207002 LIMONERO-FINO Regadío
 Ref:-1302871 Recinto:29-012-014-00170-00005 Cultivo:207002 LIMONERO-FINO Regadío
 Ref:1700000005562331 Recinto:29-012-014-00171-00001 Cultivo:207002 LIMONERO-FINO Regadío
 Ref:-1302872 Recinto:29-012-014-80047-00019 Cultivo:207002 LIMONERO-FINO Regadío
 Ref:-1302873 Recinto:29-012-014-80047-00019 Cultivo:207002 LIMONERO-FINO Regadío
 Ref:-1404182 Recinto:29-012-014-80047-00065 Cultivo:207002 LIMONERO-FINO Regadío

- 100426 Recinto con incidencia de uso de regadío cuyo cultivo no es admisible en régimen de secano.
 Ref:-1104673 Recinto:29-012-014-00021-00003 Cultivo:207002 LIMONERO-FINO Regadío
 Ref:1700000005562318 Recinto:29-012-014-00022-00007 Cultivo:207002 LIMONERO-FINO Regadío
 Ref:1700000005562332 Recinto:29-012-014-00023-00004 Cultivo:207002 LIMONERO-FINO Regadío
 Ref:1700000005562328 Recinto:29-012-014-00105-00001 Cultivo:207002 LIMONERO-FINO Regadío
 Ref:1700000005562330 Recinto:29-012-014-00168-00001 Cultivo:207002 LIMONERO-FINO Regadío
 Ref:1700000005562333 Recinto:29-012-014-00169-00004 Cultivo:207002 LIMONERO-FINO Regadío
 Ref:1700000005562319 Recinto:29-012-014-00169-00005 Cultivo:207002 LIMONERO-FINO Regadío
 Ref:-1302871 Recinto:29-012-014-00170-00005 Cultivo:207002 LIMONERO-FINO Regadío
 Ref:1700000005562331 Recinto:29-012-014-00171-00001 Cultivo:207002 LIMONERO-FINO Regadío
 Ref:-1302872 Recinto:29-012-014-80047-00019 Cultivo:207002 LIMONERO-FINO Regadío
 Ref:-1302873 Recinto:29-012-014-80047-00019 Cultivo:207002 LIMONERO-FINO Regadío

(1) Superficie declarada admisible ajustada con la superficie comprometida.
 (2) Factor de penalización valorando el alcance para el tipo de compromiso.

Puede verificar la integridad de una copia de este documento mediante la lectura del código QR adjunto o mediante el acceso a la dirección https://ws050.juntadeandalucia.es/verificarFirma indicando el código de VERIFICACIÓN				
FIRMADO POR	JUAN JOSE SOLER GARCIA	FECHA	03/07/2024	
	ROCIO GUIJARRO MILLAN			
VERIFICACIÓN	Pk2jmWGPZXYL7RLHCHYYEGKUBFR96	PÁGINA	759/1071	



<u>APELLIDOS Y NOMBRE / RAZÓN SOCIAL</u>	<u>NIF</u>	<u>EXPEDIENTE</u>	<u>ANUALIDAD DE PAGO</u>
OCAÑA MATEO JUAN JOSE	****6292*	1131326	

RESUMEN DE PAGOS

PROPUESTO	<u>IMPORTE (Euros)</u>			
	<u>PROPUESTO</u>	<u>FEADER (Eje 2)</u>	<u>MAPA</u>	<u>CAPADR</u>
PROPUESTO	0,00	0,00	0,00	0,00

INCIDENCIAS

INCIDENCIA DESCRIPCIÓN

- 7162 Se advierte que en el impreso DATOS DE RECINTOS no está consignada la operación solicitada en el impreso SOLICITA LINEAS DE AYUDA DE DESARROLLO RURAL.
- 100407 Explotación solicitada no forma parte de ningún organismo de control autorizado para la producción ecológica en Andalucía o fecha de inscripción posterior al plazo establecido (Anexo I. Criterios de Subvencionabilidad. Orden 28 de marzo de 2023).
Explotación:ES290410000014 Especie:OVINA
- 101008 Expediente sin compromisos vigentes.
Operación:6503.2

(1) Superficie declarada admisible ajustada con la superficie comprometida.
(2) Factor de penalización valorando el alcance para el tipo de compromiso.

Puede verificar la integridad de una copia de este documento mediante la lectura del código QR adjunto o mediante el acceso a la dirección https://ws050.juntadeandalucia.es/verificarFirma indicando el código de VERIFICACIÓN				
FIRMADO POR	JUAN JOSE SOLER GARCIA	FECHA	03/07/2024	
	ROCIO GUIJARRO MILLAN			
VERIFICACIÓN	Pk2jmWGPZXRYL7RLHCHYYEGKUBFR96	PÁGINA	760/1071	

**APELLIDOS Y NOMBRE / RAZÓN SOCIAL**

OCAÑA RODRIGUEZ RAFAEL

NIF

****5413*

EXPEDIENTE

1020341

ANUALIDAD DE PAGO**RESUMEN DE PAGOS**

PROPUESTO	IMPORTE (Euros)			
	PROPUESTO	FEADER (Eje 2)	MAPA	CAPADR
PROPUESTO	0,00	0,00	0,00	0,00

INCIDENCIAS**INCIDENCIA DESCRIPCIÓN**

242	Recinto pendiente de acreditación de titularidad. Ref:-1572651 Recinto:29-038-031-00066-00001 Cultivo:208007 POMELO O TORONJA-FLAME Regadío Ref:1700000005018724 Recinto:29-038-031-00066-00002 Cultivo:209200 MANDARINO-MANDARINO COMÚN Regadío
3790	Recinto declarado inactivo Ref:-1572651 Recinto:29-038-031-00066-00001 Cultivo: -
100401	Solicitante no inscrito en un organismo de control autorizado para la producción ecológica en Andalucía (Anexo I. Criterios de Subvencionabilidad. Orden 28 de marzo de 2023).
100402	Recinto solicitado no forma parte de ningún organismo de control autorizado para la producción ecológica en Andalucía o fecha de inscripción posterior al plazo establecido (Anexo I. Criterios de Subvencionabilidad. Orden 28 de marzo de 2023). Ref:-1572651 Recinto:29-038-031-00066-00001 Cultivo:208007 POMELO O TORONJA-FLAME Regadío Ref:1700000005018724 Recinto:29-038-031-00066-00002 Cultivo:209200 MANDARINO-MANDARINO COMÚN Regadío
100424	Solicita recinto que no está comprometido para la operación. Ref:-1572651 Recinto:29-038-031-00066-00001 Cultivo:208007 POMELO O TORONJA-FLAME Regadío Ref:1700000005018724 Recinto:29-038-031-00066-00002 Cultivo:209200 MANDARINO-MANDARINO COMÚN Regadío
101008	Expediente sin compromisos vigentes. Operación:6503.2

(1) Superficie declarada admisible ajustada con la superficie comprometida.

(2) Factor de penalización valorando el alcance para el tipo de compromiso.

Puede verificar la integridad de una copia de este documento mediante la lectura del código QR adjunto o mediante el acceso a la dirección https://ws050.juntadeandalucia.es/verificarFirma indicando el código de VERIFICACIÓN				
FIRMADO POR	JUAN JOSE SOLER GARCIA	FECHA	03/07/2024	
	ROCIO GUIJARRO MILLAN			
VERIFICACIÓN	Pk2jmWGPZXYL7RLHCHYYEGKUBFR96	PÁGINA	761/1071	



APELLIDOS Y NOMBRE / RAZÓN SOCIAL **NIF** **EXPEDIENTE** **ANUALIDAD DE PAGO**
 OLIVAR MEDIO CAMPO S.L. ****7406* 1058996 1ª

IMPORTE POR ANUALIDAD

	2023	2024	2025	2026	2027
IMPORTE MÁXIMO SUBVENCIONABLE	9.916,00 €	9.916,00 €	9.916,00 €	9.916,00 €	9.916,00 €
IMPORTE MEDIO DE TRANSFERENCIA (€/ha)	247,90 €	247,90 €	247,90 €	247,90 €	247,90 €

RESUMEN DE UNIDADES

Cód	GRUPO DE PAGO	Sup. Dec. Admisible (ha)	Sup. Comprometida (ha)	Sup. ajustada compromiso (1) (ha)	% sobredec.	Sup. Propuesta (ha)	Importe Declarado	Importe Topado	Importe Propuesto	Importe tras sobredec.
429	OLIVAR	75,60		40,00	0,00	40,00	9.916,00	9.916,00	9.916,00	9.916,00
TOTAL		75,60	40,00	40,00		40,00	9.916,00	9.916,00	9.916,00	9.916,00

APLICACIÓN DE REDUCCIONES Y PENALIZACIONES

GRUPO DE PAGO	Importe Calculado	Importe prerreduc.	Criterios de subvencionabilidad y compromisos	Presentación tardía	Omisión declaración	Condicionalidad	IMPORTE (Euros) PROPUESTO
OLIVAR	9.916,00	9.916,00	0,00	0,00	0,00	0,00	9.916,00
TOTAL	9.916,00	9.916,00					9.916,00

RESUMEN DE PAGOS

	IMPORTE (Euros)			
	PROPUESTO	FEADER (Eje 2)	MAPA	CAPADR
PROPUESTO	9.916,00	8.428,60	972,76	514,64

RECINTOS PROPUESTOS

REF.	REFERENCIA SIGPAC	CULTIVO	DESCRIPCIÓN CULTIVO	S/R	G.PAGO	PEND. MEDIA (%)	SUP. DEC. ADMISIBLE (ha)	SUP. COMPROM. (ha)	SUP. AJUSTADA COMPROM. (1) (ha)	SUP. CONV. SIGPAC (ha)	SUP. CERTIE. (ha)	SUP. CAMPO (ha)	SUP. CAMPO DETER. CULT. DECLARADO (ha)	SUP. DEC. REDUCIDA (ha)	SUP. PROPUESTA (ha)
-1467600	29-031-018-00068-001	101138	OLIVAR-HOJIBLANCA	S	429	25,70	2,11	2,11	2,11		2,11			2,11	2,11
-1467599	29-031-018-00067-002	101138	OLIVAR-HOJIBLANCA	R	429	18,30	1,62	1,62	1,62		1,62			1,62	1,62
-1467596	29-031-018-00067-001	101138	OLIVAR-HOJIBLANCA	R	429	23,10	2,41	2,41	2,41		2,41			2,41	2,41
-1467593	29-031-018-00066-002	101138	OLIVAR-HOJIBLANCA	S	429	23,00	17,37	17,37	17,37		17,37			17,37	17,37
1700000005913359	29-031-016-00028-001	101138	OLIVAR-HOJIBLANCA	S	429	22,80	0,59	0,59	0,59		0,59			0,59	0,59
1700000005913360	29-031-018-00068-002	101138	OLIVAR-HOJIBLANCA	S	429	25,20	1,28	1,28	1,28		1,28			1,28	1,28
1700000005913363	29-031-018-00050-013	101138	OLIVAR-HOJIBLANCA	S	429	32,20	0,05	0,05	0,05		0,05			0,05	0,05
1700000005913367	29-031-018-00048-002	101138	OLIVAR-HOJIBLANCA	S	429	24,70	1,24	1,24	1,24		1,24			1,24	1,24
1700000005913368	29-031-016-00044-001	101138	OLIVAR-HOJIBLANCA	S	429	26,60	1,29	1,29	1,29		1,29			1,29	1,29
1700000005913369	29-031-018-00050-003	101138	OLIVAR-HOJIBLANCA	S	429	25,50	27,10	27,10	27,10		27,10			27,10	27,10
1700000005913370	29-031-018-00049-001	101138	OLIVAR-HOJIBLANCA	S	429	26,80	3,59	3,59	3,59		3,59			3,59	3,59
1700000005913372	29-031-016-00037-001	101138	OLIVAR-HOJIBLANCA	S	429	20,00	2,38	2,38	2,38		2,38			2,38	2,38
1700000005913373	29-031-016-00036-001	101138	OLIVAR-HOJIBLANCA	S	429	14,30	0,90	0,90	0,90		0,90			0,90	0,90
1700000005913882	29-031-018-00064-002	101138	OLIVAR-HOJIBLANCA	S	429	21,80	2,55	2,55	2,55		2,55			2,55	2,55
1700000005913885	29-031-018-00065-001	101138	OLIVAR-HOJIBLANCA	S	429	23,50	11,12	11,12	11,12		11,12			11,12	11,12

(1) Superficie declarada admisible ajustada con la superficie comprometida.
 (2) Factor de penalización valorando el alcance para el tipo de compromiso.

Puede verificar la integridad de una copia de este documento mediante la lectura del código QR adjunto o mediante el acceso a la dirección <https://ws050.juntadeandalucia.es/verificarFirma> indicando el código de VERIFICACIÓN

FIRMADO POR	JUAN JOSE SOLER GARCIA	FECHA	03/07/2024	
	ROCIO GUIJARRO MILLAN			
VERIFICACIÓN	Pk2jmWGPZXYL7RLHCHYYEGKUBFR96	PÁGINA	762/1071	



APELLIDOS Y NOMBRE / RAZÓN SOCIAL
OLMO MARTIN JUAN CARLOS

NIF
****8679*

EXPEDIENTE
1203301

ANUALIDAD DE PAGO

RESUMEN DE PAGOS

PROPUESTO	IMPORTE (Euros)			
	PROPUESTO	FEADER (Eje 2)	MAPA	CAPADR
	0,00	0,00	0,00	0,00

INCIDENCIAS

INCIDENCIA DESCRIPCIÓN

- 100402 Recinto solicitado no forma parte de ningún organismo de control autorizado para la producción ecológica en Andalucía o fecha de inscripción posterior al plazo establecido (Anexo I. Criterios de Subvencionabilidad. Orden 28 de marzo de 2023).
Ref:-1231852 Recinto:29-900-027-00167-00001 Cultivo:20000 BARBECHO TRADICIONAL-SIN VARIEDAD Secano
Ref:-761300 Recinto:29-900-027-00167-00012 Cultivo:20000 BARBECHO TRADICIONAL-SIN VARIEDAD Secano
Ref:1700000005699434 Recinto:29-900-027-00225-00004 Cultivo:101007 OLIVAR-MANZANILLA Regadío
Ref:1700000005699436 Recinto:29-900-027-00225-00012 Cultivo:101007 OLIVAR-MANZANILLA Regadío
- 100406 Grupo de cultivo declarado en el recinto no coincide con el grupo de cultivo existente en el organismo de control autorizado para la producción ecológica en Andalucía (Anexo I. Criterios de Subvencionabilidad. Orden 28 de marzo de 2023).
Ref:-761300 Recinto:29-900-027-00167-00012 Cultivo:20000 BARBECHO TRADICIONAL-SIN VARIEDAD Secano Grupo de SIPEA: HORTICOLAS
- 100424 Solicita recinto que no está comprometido para la operación.
Ref:-1231852 Recinto:29-900-027-00167-00001 Cultivo:20000 BARBECHO TRADICIONAL-SIN VARIEDAD Secano
Ref:1700000005699429 Recinto:29-900-027-00167-00004 Cultivo:101007 OLIVAR-MANZANILLA Secano
Ref:1700000005699433 Recinto:29-900-027-00167-00009 Cultivo:101007 OLIVAR-MANZANILLA Secano
Ref:-152566 Recinto:29-900-027-00167-00010 Cultivo:101007 OLIVAR-MANZANILLA Secano
Ref:-761300 Recinto:29-900-027-00167-00012 Cultivo:20000 BARBECHO TRADICIONAL-SIN VARIEDAD Secano
Ref:-1231866 Recinto:29-900-027-00167-00012 Cultivo:163000 CALABACÍN-SIN VARIEDAD Secano
Ref:1700000005699431 Recinto:29-900-027-00168-00001 Cultivo:101007 OLIVAR-MANZANILLA Regadío
Ref:1700000005699435 Recinto:29-900-027-00182-00002 Cultivo:101007 OLIVAR-MANZANILLA Secano
Ref:1700000005699437 Recinto:29-900-027-00182-00005 Cultivo:101007 OLIVAR-MANZANILLA Secano
Ref:1700000005699434 Recinto:29-900-027-00225-00004 Cultivo:101007 OLIVAR-MANZANILLA Regadío
Ref:1700000005699436 Recinto:29-900-027-00225-00012 Cultivo:101007 OLIVAR-MANZANILLA Regadío
- 101008 Expediente sin compromisos vigentes.
Operación:6503.2

(1) Superficie declarada admisible ajustada con la superficie comprometida.
(2) Factor de penalización valorando el alcance para el tipo de compromiso.

Puede verificar la integridad de una copia de este documento mediante la lectura del código QR adjunto o mediante el acceso a la dirección https://ws050.juntadeandalucia.es/verificarFirma indicando el código de VERIFICACIÓN				
FIRMADO POR	JUAN JOSE SOLER GARCIA	FECHA	03/07/2024	
	ROCIO GUIJARRO MILLAN			
VERIFICACIÓN	Pk2jmWGPZXYL7RLHCHYYEGKUBFR96	PÁGINA	763/1071	

**APELLIDOS Y NOMBRE / RAZÓN SOCIAL**

ORDOÑEZ BECERRA HELI MANUEL

NIF

****0887*

EXPEDIENTE

1026202

ANUALIDAD DE PAGO

1ª

IMPORTE POR ANUALIDAD

	2023	2024	2025	2026	2027
IMPORTE MÁXIMO SUBVENCIONABLE	787,87 €	787,87 €	787,87 €	787,87 €	787,87 €
IMPORTE MEDIO DE TRANSFERENCIA (€/ha)	206,25 €	206,25 €	206,25 €	206,25 €	206,25 €

RESUMEN DE UNIDADES

Cód	GRUPO DE PAGO	Sup. Dec. Admisible (ha)	Sup. Comprometida (ha)	Sup. ajustada compromiso (I) (ha)	% sobredec.	Sup. Propuesta (ha)	Importe Declarado	Importe Topado	Importe Propuesto	Importe tras sobredec.
426	HERBÁCEOS	2,81		2,76	0,00	2,76	417,23	417,23	417,23	417,23
433	FRUTALES REGADÍO	1,06		1,06	0,00	1,06	370,64	370,64	370,64	370,64
TOTAL		3,87	3,82	3,82		3,82	787,87	787,87	787,87	787,87

APLICACIÓN DE REDUCCIONES Y PENALIZACIONES

GRUPO DE PAGO	Importe Calculado	Importe prereduc.	Criterios de subvencionabilidad y compromisos			Omisión declaración	Condicionalidad	IMPORTE (Euros)	
			Presentación tardía	Presentación	Presentación			PROPUESTO	PROPUESTO
FRUTALES REGADÍO	370,64	370,64	0,00	0,00	0,00	0,00	0,00	370,64	
HERBÁCEOS	417,23	417,23	0,00	0,00	0,00	0,00	0,00	417,23	
TOTAL	787,87	787,87						787,87	

RESUMEN DE PAGOS

PROPUESTO	IMPORTE (Euros)			
	PROPUESTO	FEADER (Eje 2)	MAPA	CAPADR
PROPUESTO	787,87	669,69	77,29	40,89

RECINTOS PROPUESTOS

REF.	REFERENCIA SIGPAC	CULTIVO DESCRIPCIÓN CULTIVO	S/R G.PAGO	PEND. MEDIA (%)	SUP. DEC. ADMISIBLE (ha)	SUP. COMPROM. (ha)	SUP. AJUSTADA COMPR.(I) (ha)	SUP. CONV. SIGPAC (ha)	SUP. CERTIF. (ha)	SUP. CAMPO (ha)	SUP. CAMPO DETER. CULT. (ha)	SUP. DEC. REDUCIDA (ha)	SUP. PROPUESTA (ha)
1700000006313149	29-042-043-00103-001	8000 AVENA-SIN VARIEDAD	S	426	13,70	0,49	0,49	0,49	0,49	0,49	0,49	0,49	0,49
1700000006313150	29-042-043-00087-001	8000 AVENA-SIN VARIEDAD	S	426	13,40	0,35	0,35	0,35	0,35	0,35	0,35	0,35	0,35
1700000006313151	29-042-043-00091-001	8000 AVENA-SIN VARIEDAD	S	426	11,70	0,77	0,77	0,77	0,77	0,77	0,77	0,77	0,77
1700000006313153	29-042-043-00084-001	8000 AVENA-SIN VARIEDAD	S	426	14,60	0,75	0,70	0,70	0,75	0,75	0,70	0,70	0,70
1700000006313154	29-042-043-00087-002	8000 AVENA-SIN VARIEDAD	S	426	18,00	0,45	0,45	0,45	0,45	0,45	0,45	0,45	0,45
-940020	29-042-012-00299-001	343005 AGUACATE-HASS	R	433	4,20	0,15	0,15	0,15	0,15	0,15	0,15	0,15	0,15
1700000006313147	29-042-012-00288-007	206230 NARANJO-BERNA	R	433	20,10	0,08	0,08	0,08	0,08	0,08	0,08	0,08	0,08
1700000006313148	29-042-012-00288-008	206230 NARANJO-BERNA	R	433	17,40	0,33	0,33	0,33	0,33	0,33	0,33	0,33	0,33
1700000006313152	29-042-031-00002-002	206230 NARANJO-BERNA	R	433	2,30	0,50	0,50	0,50	0,50	0,50	0,50	0,50	0,50

INCIDENCIAS**INCIDENCIA DESCRIPCIÓN**

- 4272 Verifica que las líneas de declaración de las Solicitudes Únicas no tienen solapes con la capa de Retroactividad Gráfica (ambas de la misma campaña) a nivel de expediente/línea de declaración gráfica de la solicitud.
Ref:1700000006313153 Recinto:29-042-043-00084-00001 Cultivo: - Agregado de la referencia del recinto.:0 Zona de la referencia del recinto.:0 Superficie solapada.:0,05 Id. Incid.:95938393
- 100402 Recinto solicitado no forma parte de ningún organismo de control autorizado para la producción ecológica en Andalucía o fecha de inscripción posterior al plazo establecido (Anexo I. Criterios de Subvencionabilidad. Orden 28 de marzo de 2023).
Ref:-1375187 Recinto:29-042-012-00299-00004 Cultivo:113000 OTROS FRUTALES-SIN VARIEDAD Regadío
Ref:-939951 Recinto:29-042-031-00002-00011 Cultivo:8000 AVENA-SIN VARIEDAD Regadío
- 100424 Solicita recinto que no está comprometido para la operación.
Ref:-1375187 Recinto:29-042-012-00299-00004 Cultivo:113000 OTROS FRUTALES-SIN VARIEDAD Regadío
Ref:1700000006313155 Recinto:29-042-031-00002-00010 Cultivo:113000 OTROS FRUTALES-SIN VARIEDAD Secano
Ref:-939951 Recinto:29-042-031-00002-00011 Cultivo:8000 AVENA-SIN VARIEDAD Regadío

(1) Superficie declarada admisible ajustada con la superficie comprometida.

(2) Factor de penalización valorando el alcance para el tipo de compromiso.

Puede verificar la integridad de una copia de este documento mediante la lectura del código QR adjunto o mediante el acceso a la dirección <https://ws050.juntadeandalucia.es/verificarFirma> indicando el código de VERIFICACIÓN

FIRMADO POR	JUAN JOSE SOLER GARCIA	FECHA	03/07/2024	
	ROCIO GUIJARRO MILLAN			
VERIFICACIÓN	Pk2jmWGPZXYR7L7LHCHYYEGKUBFR96	PÁGINA	764/1071	

**APELLIDOS Y NOMBRE / RAZÓN SOCIAL**

Orellana Luna Berta

NIF

***7534*

EXPEDIENTE

1255195

ANUALIDAD DE PAGO

1ª

IMPORTES POR ANUALIDAD

	2023	2024	2025	2026	2027
IMPORTE MÁXIMO SUBVENCIONABLE	2.817,81 €	2.817,81 €	2.817,81 €	2.817,81 €	2.817,81 €
IMPORTE MEDIO DE TRANSFERENCIA (€/ha)	151,17 €	151,17 €	151,17 €	151,17 €	151,17 €

RESUMEN DE UNIDADES

Cód	GRUPO DE PAGO	Sup. Dec. Admisible (ha)	Sup. Comprometida (ha)	Sup. ajustada compromiso (I) (ha)	% sobredec.	Sup. Propuesta (ha)	Importe Declarado	Importe Topado	Importe Propuesto	Importe tras sobredec.
426	HERBÁCEOS	18,79		18,64	0,00	18,64	2.817,81	2.817,81	2.817,81	2.817,81
TOTAL		18,79	18,64	18,64		18,64	2.817,81	2.817,81	2.817,81	2.817,81

APLICACIÓN DE REDUCCIONES Y PENALIZACIONES

GRUPO DE PAGO	Importe Calculado	Importe prerreduc.	Criterios de subvencionabilidad y compromisos	Presentación tardía	Omisión declaración	Condicionalidad	IMPORTE (Euros) PROPUESTO
HERBÁCEOS	2.817,81	2.817,81	0,00	0,00	0,00	0,00	2.817,81
TOTAL	2.817,81	2.817,81					2.817,81

RESUMEN DE PAGOS

	IMPORTE (Euros)		
	PROPUESTO	FEADER (Eje 2)	MAPA
PROPUESTO	2.817,81	2.395,14	276,43
			CAPADR 146,24

RECINTOS PROPUESTOS

REF.	REFERENCIA SIGPAC	CULTIVO	DESCRIPCIÓN CULTIVO	S/R	G.PAGO	PEND. MEDIA (%)	SUP. DEC. ADMISIBLE (ha)	SUP. COMPROM. (ha)	SUP. AJUSTADA COMPROM. (I) (ha)	SUP. CONV. SIGPAC (ha)	SUP. CERTIE. (ha)	SUP. CAMPO (ha)	SUP. CAMPO DETER. CULT. DECLARADO (ha)	SUP. DEC. REDUCIDA (ha)	SUP. PROPUESTA (ha)
-1561767	29-101-018-00026-001	5000	CEBADA-SIN VARIEDAD	S	426	15,50	3,09	3,05	3,05		3,05			3,05	3,05
-1063642	29-101-018-00087-004	244000	MEZCLA VEZA-CEBADA-SIN VARIEDAD	S	426	16,10	1,16	1,16	1,16		1,16			1,16	1,16
-1063598	29-101-018-00026-001	50000	GARBANZOS-SIN VARIEDAD	S	426	15,50	3,46	3,42	3,42		3,42			3,42	3,42
-1063592	29-101-018-00026-001	244000	MEZCLA VEZA-CEBADA-SIN VARIEDAD	S	426	15,50	2,90	2,86	2,86		2,86			2,86	2,86
-1063549	29-101-018-00027-001	244000	MEZCLA VEZA-CEBADA-SIN VARIEDAD	S	426	19,70	1,06	1,06	1,06		2,39			1,06	1,06
-730802	29-101-018-00087-004	13000	TRITICALE-SIN VARIEDAD	S	426	16,10	1,72	1,72	1,72		1,73			1,72	1,72
-730692	29-101-018-00027-001	50000	GARBANZOS-SIN VARIEDAD	S	426	19,70	3,12	3,12	3,12		7,02			3,12	3,12
4771527	29-101-018-00026-001	244000	MEZCLA VEZA-CEBADA-SIN VARIEDAD	S	426	15,50	2,28	2,25	2,25		2,25			2,25	2,25

(1) Superficie declarada admisible ajustada con la superficie comprometida.
(2) Factor de penalización valorando el alcance para el tipo de compromiso.

Puede verificar la integridad de una copia de este documento mediante la lectura del código QR adjunto o mediante el acceso a la dirección <https://ws050.juntadeandalucia.es/verificarFirma> indicando el código de VERIFICACIÓN

FIRMADO POR	JUAN JOSE SOLER GARCIA	FECHA	03/07/2024
	ROCIO GUIJARRO MILLAN		
VERIFICACIÓN	Pk2jmWGPZXYL7RLHCHYYEGKUBFR96	PÁGINA	765/1071





INCIDENCIAS

INCIDENCIA DESCRIPCIÓN

- 224 La superficie de cruce total de productos de la agrupación Pastos permanentes sobre un mismo recinto en una misma solicitud, no puede superar la superficie total admisible de pastos.
Ref:-1304208 Recinto:29-101-018-00027-00002 Cultivo:62000 PASTOS PERMANENTES DE 5 O MAS AÑOS-SIN VARIEDAD Secano Superficie admisible de pastos del recinto según SIGPAC.:107 Suma de superficies de cruce netas declaradas para este recinto por el solicitante.:108 Exceso de superficie (Hectáreas):0,01
- 100402 Recinto solicitado no forma parte de ningún organismo de control autorizado para la producción ecológica en Andalucía o fecha de inscripción posterior al plazo establecido (Anexo I. Criterios de Subvencionabilidad. Orden 28 de marzo de 2023).
Ref:-1507015 Recinto:29-101-018-00027-00006 Cultivo:244000 MEZCLA VEZA-CEBADA-SIN VARIEDAD Secano
Ref:-1063522 Recinto:29-101-018-00027-00007 Cultivo:101010 OLIVAR-PICUAL Secano
- 100411 Recinto no admisible por no estar asociado en SIGGAN a una explotación ganadera admisible (Artículo 10 de la Orden de 28 de marzo de 2023).
Ref:-1304208 Recinto:29-101-018-00027-00002 Cultivo:62000 PASTOS PERMANENTES DE 5 O MAS AÑOS-SIN VARIEDAD Secano
Ref:-1506670 Recinto:29-101-018-00087-00002 Cultivo:62000 PASTOS PERMANENTES DE 5 O MAS AÑOS-SIN VARIEDAD Secano
Ref:-1506681 Recinto:29-101-018-00087-00002 Cultivo:62000 PASTOS PERMANENTES DE 5 O MAS AÑOS-SIN VARIEDAD Secano
Ref:-503590 Recinto:29-101-018-00087-00003 Cultivo:62000 PASTOS PERMANENTES DE 5 O MAS AÑOS-SIN VARIEDAD Secano
Ref:-473847 Recinto:29-101-018-00087-00006 Cultivo:62000 PASTOS PERMANENTES DE 5 O MAS AÑOS-SIN VARIEDAD Secano
- 100420 Expediente que declara recintos pertenecientes al grupo de pago de Pastos que no tiene explotaciones ganaderas válidas para la Operación.
- 100424 Solicita recinto que no está comprometido para la operación.
Ref:-1304208 Recinto:29-101-018-00027-00002 Cultivo:62000 PASTOS PERMANENTES DE 5 O MAS AÑOS-SIN VARIEDAD Secano
Ref:-1507015 Recinto:29-101-018-00027-00006 Cultivo:244000 MEZCLA VEZA-CEBADA-SIN VARIEDAD Secano
Ref:-1063522 Recinto:29-101-018-00027-00007 Cultivo:101010 OLIVAR-PICUAL Secano
Ref:-1506670 Recinto:29-101-018-00087-00002 Cultivo:62000 PASTOS PERMANENTES DE 5 O MAS AÑOS-SIN VARIEDAD Secano
Ref:-1506681 Recinto:29-101-018-00087-00002 Cultivo:62000 PASTOS PERMANENTES DE 5 O MAS AÑOS-SIN VARIEDAD Secano
Ref:-503590 Recinto:29-101-018-00087-00003 Cultivo:62000 PASTOS PERMANENTES DE 5 O MAS AÑOS-SIN VARIEDAD Secano
Ref:-473847 Recinto:29-101-018-00087-00006 Cultivo:62000 PASTOS PERMANENTES DE 5 O MAS AÑOS-SIN VARIEDAD Secano

(1) Superficie declarada admisible ajustada con la superficie comprometida.
(2) Factor de penalización valorando el alcance para el tipo de compromiso.

Puede verificar la integridad de una copia de este documento mediante la lectura del código QR adjunto o mediante el acceso a la dirección <https://ws050.juntadeandalucia.es/verificarFirma> indicando el código de VERIFICACIÓN

FIRMADO POR	JUAN JOSE SOLER GARCIA	FECHA	03/07/2024	
	ROCIO GUIJARRO MILLAN			
VERIFICACIÓN	Pk2jmWGPZXYL7RLHCHYYEGKUBFR96	PÁGINA	766/1071	



APELLIDOS Y NOMBRE / RAZÓN SOCIAL
ORTEGA MONTOSA FRANCISCO JAVIER

NIF
***3498*

EXPEDIENTE
1176762

ANUALIDAD DE PAGO
1ª

IMPORTE POR ANUALIDAD

	2023	2024	2025	2026	2027
IMPORTE MÁXIMO SUBVENCIONABLE	2.926,65 €	2.926,65 €	2.926,65 €	2.926,65 €	2.926,65 €
IMPORTE MEDIO DE TRANSFERENCIA (€/ha)	349,66 €	349,66 €	349,66 €	349,66 €	349,66 €

RESUMEN DE UNIDADES

Cód	GRUPO DE PAGO	Sup. Dec. Admisible (ha)	Sup. Comprometida (ha)	Sup. ajustada compromiso (1) (ha)	% sobredec.	Sup. Propuesta (ha)	Importe Declarado	Importe Topado	Importe Propuesto	Importe tras sobredec.
433	FRUTALES REGADÍO	8,39		8,37	0,00	8,37	2.926,65	2.926,65	2.926,65	2.926,65
TOTAL		8,39	8,37	8,37		8,37	2.926,65	2.926,65	2.926,65	2.926,65

APLICACIÓN DE REDUCCIONES Y PENALIZACIONES

GRUPO DE PAGO	Importe Calculado	Importe prereduc.	Criterios de subvencionabilidad y compromisos	Presentación tardía	Omisión declaración	Condicionalidad	IMPORTE (Euros) PROPUESTO
FRUTALES REGADÍO	2.926,65	2.926,65	0,00	0,00	0,00	0,00	2.926,65
TOTAL	2.926,65	2.926,65					2.926,65

RESUMEN DE PAGOS

	IMPORTE (Euros)		
	PROPUESTO	FEADER (Eje 2)	MAPA
PROPUESTO	2.926,65	2.487,65	287,10
			CAPADR 151,90

RECINTOS PROPUESTOS

REF.	REFERENCIA SIGPAC	CULTIVO	DESCRIPCIÓN CULTIVO	S/R	G.PAGO	PEND. MEDIA (%)	SUP. DEC. ADMISIBLE (ha)	SUP. COMPROM. (ha)	SUP. AJUSTADA COMPR.(1) (ha)	SUP. CONV. SIGPAC (ha)	SUP. CERTIE. (ha)	SUP. CAMPO (ha)	SUP. CAMPO DETER. CULT. DECLARADO (ha)	SUP. DEC. REDUCIDA (ha)	SUP. PROPUESTA (ha)
1700000005874200	29-094-040-00143-003	344008	MANGO-OSTEEN	R	433	19,00	0,71	0,71	0,71		0,71			0,71	0,71
1700000005874201	29-094-040-00143-001	343005	AGUACATE-HASS	R	433	22,70	5,28	5,28	5,28		5,29			5,28	5,28
1700000005874202	29-094-040-00143-004	343005	AGUACATE-HASS	R	433	11,10	0,67	0,66	0,66		0,66			0,66	0,66
1700000005874203	29-094-040-00143-005	344008	MANGO-OSTEEN	R	433	12,40	0,79	0,79	0,79		0,79			0,79	0,79
1700000005874204	29-094-040-00143-006	343005	AGUACATE-HASS	R	433	10,00	0,94	0,93	0,93		0,93			0,93	0,93

(1) Superficie declarada admisible ajustada con la superficie comprometida.
(2) Factor de penalización valorando el alcance para el tipo de compromiso.

Puede verificar la integridad de una copia de este documento mediante la lectura del código QR adjunto o mediante el acceso a la dirección <https://ws050.juntadeandalucia.es/verificarFirma> indicando el código de VERIFICACIÓN

FIRMADO POR	JUAN JOSE SOLER GARCIA	FECHA	03/07/2024	
	ROCIO GUIJARRO MILLAN			
VERIFICACIÓN	Pk2jmWGPZXYL7RLHCHYYEGKUBFR96	PÁGINA	767/1071	



APELLIDOS Y NOMBRE / RAZÓN SOCIAL **NIF** **EXPEDIENTE** **ANUALIDAD DE PAGO**
 ORTEGA MONTOSA, S.L. ****3071* 1272379 1ª

IMPORTE POR ANUALIDAD

	2023	2024	2025	2026	2027
IMPORTE MÁXIMO SUBVENCIONABLE	1.381,16 €	1.381,16 €	1.381,16 €	1.381,16 €	1.381,16 €
IMPORTE MEDIO DE TRANSFERENCIA (€/ha)	349,66 €	349,66 €	349,66 €	349,66 €	349,66 €

RESUMEN DE UNIDADES

Cód	GRUPO DE PAGO	Sup. Dec. Admisible (ha)	Sup. Comprometida (ha)	Sup. ajustada compromiso (1) (ha)	% sobredec.	Sup. Propuesta (ha)	Importe Declarado	Importe Topado	Importe Propuesto	Importe tras sobredec.
433	FRUTALES REGADÍO	3,95		3,95	0,00	3,95	1.381,16	1.381,16	1.381,16	1.381,16
TOTAL		3,95	3,95	3,95		3,95	1.381,16	1.381,16	1.381,16	1.381,16

APLICACIÓN DE REDUCCIONES Y PENALIZACIONES

GRUPO DE PAGO	Importe Calculado	Importe prerreduc.	Criterios de subvencionabilidad y compromisos	Presentación tardía	Omisión declaración	Condicionalidad	IMPORTE (Euros) PROPUESTO
FRUTALES REGADÍO	1.381,16	1.381,16	0,00	0,00	0,00	0,00	1.381,16
TOTAL	1.381,16	1.381,16					1.381,16

RESUMEN DE PAGOS

	IMPORTE (Euros)			
	PROPUESTO	FEADER (Eje 2)	MAPA	CAPADR
PROPUESTO	1.381,16	1.173,99	135,49	71,68

RECINTOS PROPUESTOS

REF.	REFERENCIA SIGPAC	CULTIVO DESCRIPCIÓN CULTIVO	S/R	G.PAGO	PEND. MEDIA (%)	SUP. DEC. ADMISIBLE (ha)	SUP. COMPROM. (ha)	SUP. AJUSTADA COMPR.(1) (ha)	SUP. CONV. SIGPAC (ha)	SUP. CERTIE. (ha)	SUP. CAMPO (ha)	SUP. CAMPO DETER. CULT. DECLARADO (ha)	SUP. DEC. REDUCIDA (ha)	SUP. PROPUESTA (ha)
1700000005874199	29-094-037-00154-001	343005 AGUACATE-HASS	R	433	35,30	0,21	0,21	0,21		0,21			0,21	0,21
1700000005874205	29-094-040-00425-002	343005 AGUACATE-HASS	R	433	17,20	3,74	3,74	3,74		3,74			3,74	3,74

INCIDENCIAS**INCIDENCIA DESCRIPCIÓN**

- 100400 Recinto con cultivo, variedad, régimen de explotación o uso Siggpac no compatible con la operación solicitada (Anexo IV.I Cultivos y variedades elegibles para las Intervenciones. Orden de 28 de marzo de 2023).
 Ref:-1370092 Recinto:29-094-037-00201-00001 Cultivo:344008 MANGO-OSTEEN Secano Uso:FY
- 100422 Recinto declarado por error para una operación de la 6503, que se ha corregido de oficio desmarcando la operación incorrecta, de acuerdo con la fecha de inscripción del recinto en la producción ecológica.
 Ref:1700000005874199 Recinto:29-094-037-00154-00001 Cultivo:343005 AGUACATE-HASS Regadio
 Ref:1700000005874205 Recinto:29-094-040-00425-00002 Cultivo:343005 AGUACATE-HASS Regadio
- 100424 Solicita recinto que no está comprometido para la operación.
 Ref:-1370092 Recinto:29-094-037-00201-00001 Cultivo:344008 MANGO-OSTEEN Secano

(1) Superficie declarada admisible ajustada con la superficie comprometida.

(2) Factor de penalización valorando el alcance para el tipo de compromiso.

Puede verificar la integridad de una copia de este documento mediante la lectura del código QR adjunto o mediante el acceso a la dirección <https://ws050.juntadeandalucia.es/verificarFirma> indicando el código de VERIFICACIÓN

FIRMADO POR	JUAN JOSE SOLER GARCIA	FECHA	03/07/2024	
	ROCIO GUIJARRO MILLAN			
VERIFICACIÓN	Pk2jmWGPZXYL7RLHCHYYEGKUBFR96	PÁGINA	768/1071	



APELLIDOS Y NOMBRE / RAZÓN SOCIAL **NIF** **EXPEDIENTE** **ANUALIDAD DE PAGO**
 ORTIGOSA FERNANDEZ JOSE ANTONIO ****9145* 1182020 1ª

IMPORTE POR ANUALIDAD

	2023	2024	2025	2026	2027
IMPORTE MÁXIMO SUBVENCIONABLE	1.967,78 €	1.967,78 €	1.967,78 €	1.967,78 €	1.967,78 €
IMPORTE MEDIO DE TRANSFERENCIA (€/ha)	216,24 €	216,24 €	216,24 €	216,24 €	216,24 €

RESUMEN DE UNIDADES

Cód	GRUPO DE PAGO	Sup. Dec. Admisible (ha)	Sup. Comprometida (ha)	Sup. ajustada compromiso (1) (ha)	% sobredec.	Sup. Propuesta (ha)	Importe Declarado	Importe Topado	Importe Propuesto	Importe tras sobredec.
432	FRUTALES SECANO	9,10		9,10	0,00	9,10	1.967,78	1.967,78	1.967,78	1.967,78
TOTAL		9,10	9,10	9,10		9,10	1.967,78	1.967,78	1.967,78	1.967,78

APLICACIÓN DE REDUCCIONES Y PENALIZACIONES

GRUPO DE PAGO	Importe Calculado	Importe prereduc.	Criterios de subvencionabilidad y compromisos	Presentación tardía	Omisión declaración	Condicionalidad	IMPORTE (Euros) PROPUESTO
FRUTALES SECANO	1.967,78	1.967,78	0,00	0,00	1,00	0,00	1.948,10
TOTAL	1.967,78	1.967,78					1.948,10

RESUMEN DE PAGOS

	IMPORTE (Euros)			
	PROPUESTO	FEADER (Eje 2)	MAPA	CAPADR
PROPUESTO	1.948,10	1.655,89	191,11	101,10

RECINTOS PROPUESTOS

REF.	REFERENCIA SIGPAC	CULTIVO	DESCRIPCIÓN CULTIVO	S/R	G.PAGO	PEND. MEDIA (%)	SUP. DEC. ADMISIBLE (ha)	SUP. COMPROM. (ha)	SUP. AJUSTADA COMPROM. (1) (ha)	SUP. CONV. SIGPAC (ha)	SUP. CERTIE. (ha)	SUP. CAMPO (ha)	SUP. CAMPO DETER. CULT. DECLARADO (ha)	SUP. DEC. REDUCIDA (ha)	SUP. PROPUESTA (ha)
1700000005973944	29-900-001-00029-041	104024	ALMENDROS-MARCONA	S	432	34,30	0,09	0,09	0,09		0,09			0,09	0,09
1700000005973945	29-900-001-00029-001	104024	ALMENDROS-MARCONA	S	432	50,60	0,11	0,11	0,11		0,11			0,11	0,11
1700000005973946	29-900-001-00029-022	104024	ALMENDROS-MARCONA	S	432	55,00	1,11	1,11	1,11		1,11			1,11	1,11
1700000005973947	29-900-001-00029-023	104024	ALMENDROS-MARCONA	S	432	43,30	2,44	2,44	2,44		2,44			2,44	2,44
1700000005973948	29-900-001-00029-030	104024	ALMENDROS-MARCONA	S	432	40,30	0,16	0,16	0,16		0,16			0,16	0,16
1700000005973949	29-900-001-00029-038	104024	ALMENDROS-MARCONA	S	432	35,10	0,90	0,90	0,90		0,90			0,90	0,90
1700000005973950	29-900-001-00020-020	104024	ALMENDROS-MARCONA	S	432	53,50	0,08	0,08	0,08		0,08			0,08	0,08
1700000005973951	29-043-013-00194-005	104024	ALMENDROS-MARCONA	S	432	53,20	0,08	0,08	0,08		0,08			0,08	0,08
1700000005973952	29-900-001-00020-005	104024	ALMENDROS-MARCONA	S	432	47,50	3,15	3,15	3,15		3,15			3,15	3,15
1700000005973953	29-043-013-00194-002	104024	ALMENDROS-MARCONA	S	432	56,40	0,98	0,98	0,98		3,87			0,98	0,98

INCIDENCIAS**INCIDENCIA DESCRIPCIÓN**

256 Solicitud con recintos no declarados en campaña actual con una reducción por omisión de superficie superior al 3%
 CÓDIGO PARA EL PORCENTAJE DE REDUCCIÓN POR OMISIÓN QUE CORRESPONDE A LA SOLICITUD:1

(1) Superficie declarada admisible ajustada con la superficie comprometida.
 (2) Factor de penalización valorando el alcance para el tipo de compromiso.

Puede verificar la integridad de una copia de este documento mediante la lectura del código QR adjunto o mediante el acceso a la dirección <https://ws050.juntadeandalucia.es/verificarFirma> indicando el código de VERIFICACIÓN

FIRMADO POR	JUAN JOSE SOLER GARCIA	FECHA	03/07/2024	
	ROCIO GUIJARRO MILLAN			
VERIFICACIÓN	Pk2jmWGPZXYL7RLHCHYYEGKUBFR96	PÁGINA	769/1071	



APELLIDOS Y NOMBRE / RAZÓN SOCIAL **NIF** **EXPEDIENTE** **ANUALIDAD DE PAGO**
 ORTIZ ALBA JOSE ****8255* 1258083 1ª

IMPORTE POR ANUALIDAD

	2023	2024	2025	2026	2027
IMPORTE MÁXIMO SUBVENCIONABLE	650,37 €	650,37 €	650,37 €	650,37 €	650,37 €
IMPORTE MEDIO DE TRANSFERENCIA (€/ha)	349,66 €	349,66 €	349,66 €	349,66 €	349,66 €

RESUMEN DE UNIDADES

Cód	GRUPO DE PAGO	Sup. Dec. Admisible (ha)	Sup. Comprometida (ha)	Sup. ajustada compromiso (1) (ha)	% sobredec.	Sup. Propuesta (ha)	Importe Declarado	Importe Topado	Importe Propuesto	Importe tras sobredec.
433	FRUTALES REGADÍO	1,86		1,86	0,00	1,86	650,37	650,37	650,37	650,37
TOTAL		1,86	1,86	1,86		1,86	650,37	650,37	650,37	650,37

APLICACIÓN DE REDUCCIONES Y PENALIZACIONES

GRUPO DE PAGO	Importe Calculado	Importe prereduc.	Criterios de subvencionabilidad y compromisos	Presentación tardía	Omisión declaración	Condicionalidad	IMPORTE (Euros) PROPUESTO
FRUTALES REGADÍO	650,37	650,37	0,00	0,00	0,00	0,00	650,37
TOTAL	650,37	650,37					650,37

RESUMEN DE PAGOS

	IMPORTE (Euros)			
	PROPUESTO	FEADER (Eje 2)	MAPA	CAPADR
PROPUESTO	650,37	552,81	63,80	33,76

RECINTOS PROPUESTOS

REF.	REFERENCIA SIGPAC	CULTIVO	DESCRIPCIÓN CULTIVO	S/R	G.PAGO	PEND. MEDIA (%)	SUP. DEC. ADMISIBLE (ha)	SUP. COMPROM. (ha)	SUP. AJUSTADA COMPROM. (1) (ha)	SUP. CONV. SIGPAC (ha)	SUP. CERTIE (ha)	SUP. CAMPO (ha)	SUP. CAMPO DETER. CULT. DECLARADO (ha)	SUP. DEC. REDUCIDA (ha)	SUP. PROPUESTA (ha)
-992765	29-080-022-00104-001	207004	LIMONERO-VERNA	R	433	6,40	1,86	1,86	1,86		1,86			1,86	1,86

(1) Superficie declarada admisible ajustada con la superficie comprometida.
 (2) Factor de penalización valorando el alcance para el tipo de compromiso.

Puede verificar la integridad de una copia de este documento mediante la lectura del código QR adjunto o mediante el acceso a la dirección <https://ws050.juntadeandalucia.es/verificarFirma> indicando el código de VERIFICACIÓN

FIRMADO POR	JUAN JOSE SOLER GARCIA	FECHA	03/07/2024	
	ROCIO GUIJARRO MILLAN			
VERIFICACIÓN	Pk2jmWGPZXYL7RLHCHYYEGKUBFR96	PÁGINA	770/1071	

**APELLIDOS Y NOMBRE / RAZÓN SOCIAL**

PACHECO FRANCO MARIANO

NIF

***9335*

EXPEDIENTE

1034676

ANUALIDAD DE PAGO

1ª

IMPORTE POR ANUALIDAD

	2023	2024	2025	2026	2027
IMPORTE MÁXIMO SUBVENCIONABLE	475,54 €	475,54 €	475,54 €	475,54 €	475,54 €
IMPORTE MEDIO DE TRANSFERENCIA (€/ha)	349,66 €	349,66 €	349,66 €	349,66 €	349,66 €

RESUMEN DE UNIDADES

Cód	GRUPO DE PAGO	Sup. Dec. Admisible (ha)	Sup. Comprometida (ha)	Sup. ajustada compromiso (I) (ha)	% sobredec.	Sup. Propuesta (ha)	Importe Declarado	Importe Topado	Importe Propuesto	Importe tras sobredec.
433	FRUTALES REGADÍO	1,38		1,36	0,00	1,36	475,54	475,54	475,54	475,54
TOTAL		1,38	1,36	1,36		1,36	475,54	475,54	475,54	475,54

APLICACIÓN DE REDUCCIONES Y PENALIZACIONES

GRUPO DE PAGO	Importe Calculado	Importe prereduc.	Criterios de subvencionabilidad y compromisos	Presentación tardía	Omisión declaración	Condicionalidad	IMPORTE (Euros) PROPUESTO
FRUTALES REGADÍO	475,54	475,54	0,00	0,00	0,00	0,00	475,54
TOTAL	475,54	475,54					475,54

RESUMEN DE PAGOS

	IMPORTE (Euros)		
	PROPUESTO	FEADER (Eje 2)	MAPA
PROPUESTO	475,54	404,21	46,65
			CAPADR 24,68

RECINTOS PROPUESTOS

REF.	REFERENCIA SIGPAC	CULTIVO	DESCRIPCIÓN CULTIVO	S/R	G.PAGO	PEND. MEDIA (%)	SUP. DEC. ADMISIBLE (ha)	SUP. COMPROM. (ha)	SUP. AJUSTADA COMPR.(I) (ha)	SUP. CONV. SIGPAC (ha)	SUP. CERTIE. (ha)	SUP. CAMPO (ha)	SUP. CAMPO DETER. CULT. DECLARADO (ha)	SUP. DEC. REDUCIDA (ha)	SUP. PROPUESTA (ha)
170000002192957	29-080-013-00041-001	207002	LIMONERO-FINO	R	433	2,00	1,38	1,36	1,36		1,38			1,36	1,36

INCIDENCIAS**INCIDENCIA DESCRIPCIÓN**

4272 Verifica que las líneas de declaración de las Solicitudes Únicas no tienen solapes con la capa de Retroactividad Gráfica (ambas de la misma campaña) a nivel de expediente/línea de declaración gráfica de la solicitud.
Ref:1700000002192957 Recinto:29-080-013-00041-00001 Cultivo: - Agregado de la referencia del recinto.:0 Zona de la referencia del recinto.:0 Superficie solapada.:0,02 Id. Incid.:95938603

(1) Superficie declarada admisible ajustada con la superficie comprometida.
(2) Factor de penalización valorando el alcance para el tipo de compromiso.

Puede verificar la integridad de una copia de este documento mediante la lectura del código QR adjunto o mediante el acceso a la dirección <https://ws050.juntadeandalucia.es/verificarFirma> indicando el código de VERIFICACIÓN

FIRMADO POR	JUAN JOSE SOLER GARCIA	FECHA	03/07/2024
	ROCIO GUIJARRO MILLAN		
VERIFICACIÓN	Pk2jmWGPZXYL7RLHCHYYEGKUBFR96	PÁGINA	771/1071





APELLIDOS Y NOMBRE / RAZÓN SOCIAL

PACHECO GOMEZ ROSARIO

NIF

***4600*

EXPEDIENTE

1005683

ANUALIDAD DE PAGO

1ª

IMPORTE POR ANUALIDAD

	2023	2024	2025	2026	2027
IMPORTE MÁXIMO SUBVENCIONABLE	1.986,07 €	1.986,07 €	1.986,07 €	1.986,07 €	1.986,07 €
IMPORTE MEDIO DE TRANSFERENCIA (€/ha)	349,66 €	349,66 €	349,66 €	349,66 €	349,66 €

RESUMEN DE UNIDADES

Cód	GRUPO DE PAGO	Sup. Dec. Admisible (ha)	Sup. Comprometida (ha)	Sup. ajustada compromiso (I) (ha)	% sobredec.	Sup. Propuesta (ha)	Importe Declarado	Importe Topado	Importe Propuesto	Importe tras sobredec.
433	FRUTALES REGADÍO	5,68		5,68	0,00	5,68	1.986,07	1.986,07	1.986,07	1.986,07
TOTAL		5,68	5,68	5,68		5,68	1.986,07	1.986,07	1.986,07	1.986,07

APLICACIÓN DE REDUCCIONES Y PENALIZACIONES

GRUPO DE PAGO	Importe Calculado	Importe prereduc.	Criterios de subvencionabilidad y compromisos	Presentación tardía	Omisión declaración	Condicionalidad	IMPORTE (Euros) PROPUESTO
FRUTALES REGADÍO	1.986,07	1.986,07	0,00	0,00	0,00	0,00	1.986,07
TOTAL	1.986,07	1.986,07					1.986,07

RESUMEN DE PAGOS

	IMPORTE (Euros)			
	PROPUESTO	FEADER (Eje 2)	MAPA	CAPADR
PROPUESTO	1.986,07	1.688,16	194,83	103,08

RECINTOS PROPUESTOS

REF.	REFERENCIA SIGPAC	CULTIVO	DESCRIPCIÓN CULTIVO	S/R	G.PAGO	PEND. MEDIA (%)	SUP. DEC. ADMISIBLE (ha)	SUP. COMPROM. (ha)	SUP. AJUSTADA COMPR.(I) (ha)	SUP. CONV. SIGPAC (ha)	SUP. CERTIE. (ha)	SUP. CAMPO (ha)	SUP. CAMPO DETER. CULT. DECLARADO (ha)	SUP. DEC. REDUCIDA (ha)	SUP. PROPUESTA (ha)
-1511485	29-038-013-00237-001	207004	LIMONERO-VERNA	R	433	8,20	0,36	0,36	0,36		0,36			0,36	0,36
-1511476	29-038-013-00243-001	207004	LIMONERO-VERNA	R	433	19,50	0,53	0,53	0,53		0,53			0,53	0,53
1700000005017149	29-038-011-00064-001	206003	NARANJO-NAVELATE	R	433	1,90	0,14	0,14	0,14		0,14			0,14	0,14
1700000005017150	29-038-011-00066-001	207004	LIMONERO-VERNA	R	433	1,00	1,04	1,04	1,04		1,04			1,04	1,04
1700000005017151	29-038-011-00064-001	207004	LIMONERO-VERNA	R	433	1,90	0,50	0,50	0,50		0,50			0,50	0,50
1700000005017152	29-038-011-00064-001	207004	LIMONERO-VERNA	R	433	1,90	0,56	0,56	0,56		0,56			0,56	0,56
1700000005017153	29-038-011-00078-001	207004	LIMONERO-VERNA	R	433	1,00	1,54	1,54	1,54		1,54			1,54	1,54
1700000005017154	29-038-013-00237-001	207004	LIMONERO-VERNA	R	433	8,20	0,29	0,29	0,29		0,29			0,29	0,29
1700000005017155	29-038-013-00243-001	207004	LIMONERO-VERNA	R	433	19,50	0,72	0,72	0,72		0,72			0,72	0,72

(1) Superficie declarada admisible ajustada con la superficie comprometida.
(2) Factor de penalización valorando el alcance para el tipo de compromiso.

Puede verificar la integridad de una copia de este documento mediante la lectura del código QR adjunto o mediante el acceso a la dirección <https://ws050.juntadeandalucia.es/verificarFirma> indicando el código de VERIFICACIÓN

FIRMADO POR	JUAN JOSE SOLER GARCIA	FECHA	03/07/2024	
	ROCIO GUIJARRO MILLAN			
VERIFICACIÓN	Pk2jmWGPZXYL7RLHCHYYEGKUBFR96	PÁGINA	772/1071	

**APELLIDOS Y NOMBRE / RAZÓN SOCIAL**

PADILLA GARCIA JUAN FRANCISCO

NIF

****8174*

EXPEDIENTE

1167140

ANUALIDAD DE PAGO

1ª

IMPORTE POR ANUALIDAD

	2023	2024	2025	2026	2027
IMPORTE MÁXIMO SUBVENCIONABLE	3.074,88 €	3.074,88 €	3.074,88 €	3.074,88 €	3.074,88 €
IMPORTE MEDIO DE TRANSFERENCIA (€/ha)	239,29 €	239,29 €	239,29 €	239,29 €	239,29 €

RESUMEN DE UNIDADES

Cód	GRUPO DE PAGO	Sup. Dec. Admisible (ha)	Sup. Comprometida (ha)	Sup. ajustada compromiso (I) (ha)	% sobredec.	Sup. Propuesta (ha)	Importe Declarado	Importe Topado	Importe Propuesto	Importe tras sobredec.
432	FRUTALES SECANO	10,63		10,63	0,00	10,63	2.298,63	2.298,63	2.298,63	2.298,63
433	FRUTALES REGADÍO	2,22		2,22	0,00	2,22	776,25	776,25	776,25	776,25
TOTAL		12,85	12,85	12,85		12,85	3.074,88	3.074,88	3.074,88	3.074,88

APLICACIÓN DE REDUCCIONES Y PENALIZACIONES

GRUPO DE PAGO	Importe Calculado	Importe prereduc.	Criterios de subvencionabilidad y compromisos			Omisión declaración	Condicionalidad	PROPUESTO	IMPORTE (Euros)
			Presentación tardía						
FRUTALES REGADÍO	776,25	776,25	0,00	0,00	0,00	0,00	0,00	776,25	
FRUTALES SECANO	2.298,63	2.298,63	0,00	0,00	0,00	0,00	0,00	2.298,63	
TOTAL	3.074,88	3.074,88						3.074,88	

RESUMEN DE PAGOS

PROPUESTO	IMPORTE (Euros)			
	PROPUESTO	FEADER (Eje 2)	MAPA	CAPADR
PROPUESTO	3.074,88	2.613,65	301,65	159,58

RECINTOS PROPUESTOS

REF.	REFERENCIA SIGPAC	CULTIVO DESCRIPCIÓN CULTIVO	S/R G.PAGO	PEND. MEDIA (%)	SUP. DEC. ADMISIBLE (ha)	SUP. COMPROM. (ha)	SUP. AJUSTADA COMPR.(I) (ha)	SUP. CONV. SIGPAC (ha)	SUP. CERTIF. (ha)	SUP. CAMPO (ha)	SUP. CAMPO DETER. CULT. DECLARADO (ha)	SUP. DEC. REDUCIDA (ha)	SUP. PROPUESTA (ha)
170000005990264	29-040-011-00002-004	104007 ALMENDROS-COMUNA	S 432	38,60	5,54	5,54	5,54	5,54	5,54			5,54	5,54
170000005990265	29-040-029-00145-015	104007 ALMENDROS-COMUNA	S 432	35,60	0,96	0,96	0,96	0,96	0,96			0,96	0,96
170000005990266	29-040-011-00002-002	104007 ALMENDROS-COMUNA	S 432	34,40	0,11	0,11	0,11	0,11	0,11			0,11	0,11
170000005990267	29-040-011-00002-003	104007 ALMENDROS-COMUNA	S 432	25,70	0,46	0,46	0,46	0,46	0,46			0,46	0,46
170000005990268	29-040-029-00145-016	104007 ALMENDROS-COMUNA	S 432	31,90	3,56	3,56	3,56	3,56	3,56			3,56	3,56
-1012816	29-038-018-00082-020	207004 LIMONERO-VERNA	R 433	6,80	0,09	0,09	0,09	0,09	0,09			0,09	0,09
-1012815	29-038-018-00082-019	207004 LIMONERO-VERNA	R 433	20,70	0,19	0,19	0,19	0,19	0,19			0,19	0,19
-122028	29-038-018-00082-017	217003 GRANADO-MOLLAR DE ELCHE	R 433	20,90	0,44	0,44	0,44	0,44	0,44			0,44	0,44
-122027	29-038-018-00082-016	207004 LIMONERO-VERNA	R 433	20,90	0,09	0,09	0,09	0,09	0,09			0,09	0,09
-122026	29-038-018-00082-013	217003 GRANADO-MOLLAR DE ELCHE	R 433	16,00	0,24	0,24	0,24	0,24	0,24			0,24	0,24
170000005990251	29-038-018-00057-001	207004 LIMONERO-VERNA	R 433	12,90	0,48	0,48	0,48	0,48	0,48			0,48	0,48
170000005990252	29-038-018-00082-012	217003 GRANADO-MOLLAR DE ELCHE	R 433	31,30	0,15	0,15	0,15	0,15	0,15			0,15	0,15
170000005990253	29-038-018-00082-014	217003 GRANADO-MOLLAR DE ELCHE	R 433	7,80	0,04	0,04	0,04	0,04	0,04			0,04	0,04
170000005990256	29-038-018-00082-005	207004 LIMONERO-VERNA	R 433	13,90	0,03	0,03	0,03	0,03	0,03			0,03	0,03
170000005990263	29-038-018-00082-007	207004 LIMONERO-VERNA	R 433	25,80	0,47	0,47	0,47	0,47	0,47			0,47	0,47

(1) Superficie declarada admisible ajustada con la superficie comprometida.
(2) Factor de penalización valorando el alcance para el tipo de compromiso.Puede verificar la integridad de una copia de este documento mediante la lectura del código QR adjunto o mediante el acceso a la dirección <https://ws050.juntadeandalucia.es/verificarFirma> indicando el código de VERIFICACIÓN

FIRMADO POR	JUAN JOSE SOLER GARCIA	FECHA	03/07/2024	
	ROCIO GUIJARRO MILLAN			
VERIFICACIÓN	Pk2jmWGPZXRYL7RLHCHYYEGKUBFR96	PÁGINA	773/1071	



<u>APELLIDOS Y NOMBRE / RAZÓN SOCIAL</u>	<u>NIF</u>	<u>EXPEDIENTE</u>	<u>ANUALIDAD DE PAGO</u>
PADILLA PAREDES ANTONIO	****8536*	1131805	

RESUMEN DE PAGOS

		<u>IMPORTE (Euros)</u>		
	<u>PROPUESTO</u>	<u>FEADER (Eje 2)</u>	<u>MAPA</u>	<u>CAPADR</u>
PROPUESTO	0,00	0,00	0,00	0,00

INCIDENCIAS

INCIDENCIA DESCRIPCIÓN

100424 Solicita recinto que no está comprometido para la operación.
 Ref:1700000005829860 Recinto:29-018-010-00122-00001 Cultivo:104007 ALMENDROS-COMUNA Secano
 Ref:1700000005829862 Recinto:29-018-010-00122-00002 Cultivo:104007 ALMENDROS-COMUNA Secano
 Ref:1700000005829861 Recinto:29-018-010-00123-00001 Cultivo:104007 ALMENDROS-COMUNA Secano
 Ref:1700000005829863 Recinto:29-018-010-00123-00002 Cultivo:104007 ALMENDROS-COMUNA Secano
 Ref:1700000005829864 Recinto:29-018-010-00124-00011 Cultivo:104007 ALMENDROS-COMUNA Secano
 Ref:1700000005829865 Recinto:29-018-011-00111-00002 Cultivo:104007 ALMENDROS-COMUNA Secano

101008 Expediente sin compromisos vigentes.
 Operación:6503.2

(1) Superficie declarada admisible ajustada con la superficie comprometida.
 (2) Factor de penalización valorando el alcance para el tipo de compromiso.

Puede verificar la integridad de una copia de este documento mediante la lectura del código QR adjunto o mediante el acceso a la dirección https://ws050.juntadeandalucia.es/verificarFirma indicando el código de VERIFICACIÓN				
FIRMADO POR	JUAN JOSE SOLER GARCIA	FECHA	03/07/2024	
	ROCIO GUIJARRO MILLAN			
VERIFICACIÓN	Pk2jmWGPZXYL7RLHCHYYEGKUBFR96	PÁGINA	774/1071	



<u>APELLIDOS Y NOMBRE / RAZÓN SOCIAL</u>	<u>NIF</u>	<u>EXPEDIENTE</u>	<u>ANUALIDAD DE PAGO</u>
PAGO DE PASTORA, S.L.	****5584*	1260211	

RESUMEN DE PAGOS

	<u>IMPORTE (Euros)</u>			
	<u>PROPUESTO</u>	<u>FEADER (Eje 2)</u>	<u>MAPA</u>	<u>CAPADR</u>
PROPUESTO	0,00	0,00	0,00	0,00

INCIDENCIAS

INCIDENCIA DESCRIPCIÓN

3790	Recinto declarado inactivo Ref:6836810 Recinto:29-091-004-09000-00017 Cultivo: - Ref:6836822 Recinto:29-091-004-09000-00017 Cultivo: - Ref:6852622 Recinto:29-091-004-09000-00017 Cultivo: - Ref:6836789 Recinto:29-091-005-09000-00025 Cultivo: - Ref:6842102 Recinto:29-091-005-09000-00025 Cultivo: -
100424	Solicita recinto que no está comprometido para la operación. Ref:6836822 Recinto:29-091-004-09000-00017 Cultivo:343005 AGUACATE-HASS Regadío Ref:6852622 Recinto:29-091-004-09000-00017 Cultivo:343005 AGUACATE-HASS Regadío Ref:6836810 Recinto:29-091-004-09000-00017 Cultivo:344008 MANGO-OSTEEN Regadío Ref:6842102 Recinto:29-091-005-09000-00025 Cultivo:343005 AGUACATE-HASS Regadío Ref:6836789 Recinto:29-091-005-09000-00025 Cultivo:344008 MANGO-OSTEEN Regadío
101008	Expediente sin compromisos vigentes. Operación:6503.2

(1) Superficie declarada admisible ajustada con la superficie comprometida.
(2) Factor de penalización valorando el alcance para el tipo de compromiso.

Puede verificar la integridad de una copia de este documento mediante la lectura del código QR adjunto o mediante el acceso a la dirección https://ws050.juntadeandalucia.es/verificarFirma indicando el código de VERIFICACIÓN				
FIRMADO POR	JUAN JOSE SOLER GARCIA	FECHA	03/07/2024	
	ROCIO GUIJARRO MILLAN			
VERIFICACIÓN	Pk2jmWGPZXYL7RLHCHYYEGKUBFR96	PÁGINA	775/1071	



APELLIDOS Y NOMBRE / RAZÓN SOCIAL
PALACIO GALLEGO LAURA

NIF
****6361*

EXPEDIENTE
1180078

ANUALIDAD DE PAGO
1ª

IMPORTE POR ANUALIDAD

	2023	2024	2025	2026	2027
IMPORTE MÁXIMO SUBVENCIONABLE	440,57 €	440,57 €	440,57 €	440,57 €	440,57 €
IMPORTE MEDIO DE TRANSFERENCIA (€/ha)	349,66 €	349,66 €	349,66 €	349,66 €	349,66 €

RESUMEN DE UNIDADES

Cód	GRUPO DE PAGO	Sup. Dec. Admisible (ha)	Sup. Comprometida (ha)	Sup. ajustada compromiso (I) (ha)	% sobredec.	Sup. Propuesta (ha)	Importe Declarado	Importe Topado	Importe Propuesto	Importe tras sobredec.
433	FRUTALES REGADÍO	1,29		1,26	0,00	1,26	440,57	440,57	440,57	440,57
TOTAL		1,29	1,26	1,26		1,26	440,57	440,57	440,57	440,57

APLICACIÓN DE REDUCCIONES Y PENALIZACIONES

GRUPO DE PAGO	Importe Calculado	Importe prereduc.	Criterios de subvencionabilidad y compromisos	Presentación tardía	Omisión declaración	Condicionalidad	IMPORTE (Euros) PROPUESTO
FRUTALES REGADÍO	440,57	440,57	0,00	0,00	0,00	0,00	440,57
TOTAL	440,57	440,57					440,57

RESUMEN DE PAGOS

	IMPORTE (Euros)			
	PROPUESTO	FEADER (Eje 2)	MAPA	CAPADR
PROPUESTO	440,57	374,48	43,22	22,87

RECINTOS PROPUESTOS

REF.	REFERENCIA SIGPAC	CULTIVO DESCRIPCIÓN CULTIVO	S/R G.PAGO	PEND. MEDIA (%)	SUP. DEC. ADMISIBLE (ha)	SUP. COMPROM. (ha)	SUP. AJUSTADA COMPROM. (I) (ha)	SUP. CONV. SIGPAC (ha)	SUP. CERTIE (ha)	SUP. CAMPO (ha)	SUP. CAMPO DETER. CULT. DECLARADO (ha)	SUP. DEC. REDUCIDA (ha)	SUP. PROPUESTA (ha)
1700000004828718	29-026-005-00145-001	343005 AGUACATE-HASS	R 433	37,30	0,41	0,40	0,40		0,40			0,40	0,40
1700000004828719	29-026-005-00145-006	343005 AGUACATE-HASS	R 433	56,30	0,36	0,36	0,36		0,36			0,36	0,36
1700000004828720	29-026-005-00146-002	344008 MANGO-OSTEEN	R 433	63,60	0,23	0,21	0,21		0,21			0,21	0,21
1700000004828721	29-026-005-00146-004	343005 AGUACATE-HASS	R 433	67,10	0,01	0,01	0,01		0,01			0,01	0,01
1700000004828722	29-026-010-00199-003	207002 LIMONERO-FINO	R 433	10,80	0,10	0,10	0,10		0,10			0,10	0,10
1700000004828723	29-026-010-00129-001	207002 LIMONERO-FINO	R 433	16,80	0,05	0,05	0,05		0,05			0,05	0,05
1700000004828724	29-026-010-00137-001	207002 LIMONERO-FINO	R 433	11,50	0,02	0,02	0,02		0,02			0,02	0,02
1700000004828725	29-026-005-00145-003	207002 LIMONERO-FINO	R 433	26,40	0,03	0,03	0,03		0,03			0,03	0,03
1700000004828726	29-026-005-00146-003	207002 LIMONERO-FINO	R 433	27,90	0,08	0,08	0,08		0,08			0,08	0,08

(1) Superficie declarada admisible ajustada con la superficie comprometida.
(2) Factor de penalización valorando el alcance para el tipo de compromiso.

Puede verificar la integridad de una copia de este documento mediante la lectura del código QR adjunto o mediante el acceso a la dirección <https://ws050.juntadeandalucia.es/verificarFirma> indicando el código de VERIFICACIÓN

FIRMADO POR	JUAN JOSE SOLER GARCIA	FECHA	03/07/2024	
	ROCIO GUIJARRO MILLAN			
VERIFICACIÓN	Pk2jmWGPZXYL7RLHCHYYEGKUBFR96	PÁGINA	776/1071	



APELLIDOS Y NOMBRE / RAZÓN SOCIAL

PALOMAR GAMIZ FRANCISCO

NIF

****8703*

EXPEDIENTE

1226213

ANUALIDAD DE PAGO

RESUMEN DE PAGOS

PROPUESTO	IMPORTE (Euros)			
	PROPUESTO	FEADER (Eje 2)	MAPA	CAPADR
	0,00	0,00	0,00	0,00

INCIDENCIAS

INCIDENCIA DESCRIPCIÓN

- 248 Verifica que los recintos declarados con sistema de explotación regadío corresponden realmente a regadío según SIGPAC.
Ref:1700000006749297 Recinto:29-012-035-00052-00005 Cultivo:101003 OLIVAR-ARBEQUINA Regadío
Ref:1700000006749298 Recinto:29-012-035-09001-00003 Cultivo:101003 OLIVAR-ARBEQUINA Regadío
- 100402 Recinto solicitado no forma parte de ningún organismo de control autorizado para la producción ecológica en Andalucía o fecha de inscripción posterior al plazo establecido (Anexo I. Criterios de Subvencionabilidad. Orden 28 de marzo de 2023).
Ref:1700000006749296 Recinto:29-012-035-00024-00006 Cultivo:101003 OLIVAR-ARBEQUINA Regadío
- 100424 Solicita recinto que no está comprometido para la operación.
Ref:1700000006749296 Recinto:29-012-035-00024-00006 Cultivo:101003 OLIVAR-ARBEQUINA Regadío
Ref:1700000006749297 Recinto:29-012-035-00052-00005 Cultivo:101003 OLIVAR-ARBEQUINA Regadío
Ref:1700000006749298 Recinto:29-012-035-09001-00003 Cultivo:101003 OLIVAR-ARBEQUINA Regadío
- 101008 Expediente sin compromisos vigentes.
Operación:6503.2

(1) Superficie declarada admisible ajustada con la superficie comprometida.
(2) Factor de penalización valorando el alcance para el tipo de compromiso.

Puede verificar la integridad de una copia de este documento mediante la lectura del código QR adjunto o mediante el acceso a la dirección https://ws050.juntadeandalucia.es/verificarFirma indicando el código de VERIFICACIÓN				
FIRMADO POR	JUAN JOSE SOLER GARCIA	FECHA	03/07/2024	
	ROCIO GUIJARRO MILLAN			
VERIFICACIÓN	Pk2jmWGPZXYL7RLHCHYYEGKUBFR96	PÁGINA	777/1071	



<u>APELLIDOS Y NOMBRE / RAZÓN SOCIAL</u>	<u>NIF</u>	<u>EXPEDIENTE</u>	<u>ANUALIDAD DE PAGO</u>
PALOMEQUE GOMEZ CRISTOBAL	***2582*	1170620	

RESUMEN DE PAGOS

	<u>IMPORTE (Euros)</u>			
	<u>PROPUESTO</u>	<u>FEADER (Eje 2)</u>	<u>MAPA</u>	<u>CAPADR</u>
PROPUESTO	0,00	0,00	0,00	0,00

INCIDENCIAS

INCIDENCIA DESCRIPCIÓN

- 226 Recinto abandonado según SIGPAC por el que solicita alguna ayuda/práctica.
Ref:-1350462 Recinto:29-040-020-00055-00002 Cultivo:101007 OLIVAR-MANZANILLA Secano
Ref:-1350464 Recinto:29-040-020-00056-00015 Cultivo:101007 OLIVAR-MANZANILLA Secano
- 100402 Recinto solicitado no forma parte de ningún organismo de control autorizado para la producción ecológica en Andalucía o fecha de inscripción posterior al plazo establecido (Anexo I. Criterios de Subvencionabilidad. Orden 28 de marzo de 2023).
Ref:-1350462 Recinto:29-040-020-00055-00002 Cultivo:101007 OLIVAR-MANZANILLA Secano
Ref:-1350463 Recinto:29-040-020-00056-00014 Cultivo:101007 OLIVAR-MANZANILLA Secano
Ref:-1350464 Recinto:29-040-020-00056-00015 Cultivo:101007 OLIVAR-MANZANILLA Secano
- 100424 Solicita recinto que no está comprometido para la operación.
Ref:-1350462 Recinto:29-040-020-00055-00002 Cultivo:101007 OLIVAR-MANZANILLA Secano
Ref:-1350463 Recinto:29-040-020-00056-00014 Cultivo:101007 OLIVAR-MANZANILLA Secano
Ref:-1350464 Recinto:29-040-020-00056-00015 Cultivo:101007 OLIVAR-MANZANILLA Secano
- 101008 Expediente sin compromisos vigentes.
Operación:6503.2

(1) Superficie declarada admisible ajustada con la superficie comprometida.

(2) Factor de penalización valorando el alcance para el tipo de compromiso.

Puede verificar la integridad de una copia de este documento mediante la lectura del código QR adjunto o mediante el acceso a la dirección <https://ws050.juntadeandalucia.es/verificarFirma> indicando el código de VERIFICACIÓN

FIRMADO POR	JUAN JOSE SOLER GARCIA	FECHA	03/07/2024	
	ROCIO GUIJARRO MILLAN			
VERIFICACIÓN	Pk2jmWGPZXYL7RLHCHYYEGKUBFR96	PÁGINA	778/1071	



<u>APELLIDOS Y NOMBRE / RAZÓN SOCIAL</u>	<u>NIF</u>	<u>EXPEDIENTE</u>	<u>ANUALIDAD DE PAGO</u>
PALOMEQUE GOMEZ JOSE	***9241*	1170467	

RESUMEN DE PAGOS

	<u>IMPORTE (Euros)</u>			
	<u>PROPUESTO</u>	<u>FEADER (Eje 2)</u>	<u>MAPA</u>	<u>CAPADR</u>
PROPUESTO	0,00	0,00	0,00	0,00

INCIDENCIAS

INCIDENCIA DESCRIPCIÓN

7162	Se advierte que en el impreso DATOS DE RECINTOS no está consignada la operación solicitada en el impreso SOLICITA LINEAS DE AYUDA DE DESARROLLO RURAL.
101008	Expediente sin compromisos vigentes. Operación:6503.2

(1) Superficie declarada admisible ajustada con la superficie comprometida.
(2) Factor de penalización valorando el alcance para el tipo de compromiso.

Puede verificar la integridad de una copia de este documento mediante la lectura del código QR adjunto o mediante el acceso a la dirección https://ws050.juntadeandalucia.es/verificarFirma indicando el código de VERIFICACIÓN				
FIRMADO POR	JUAN JOSE SOLER GARCIA	FECHA	03/07/2024	
	ROCIO GUIJARRO MILLAN			
VERIFICACIÓN	Pk2jmWGPZXYL7RLHCHYYEGKUBFR96	PÁGINA	779/1071	



<u>APELLIDOS Y NOMBRE / RAZÓN SOCIAL</u>	<u>NIF</u>	<u>EXPEDIENTE</u>	<u>ANUALIDAD DE PAGO</u>
PALOMO CASADO JUAN CARLOS	****8533*	1158273	

RESUMEN DE PAGOS

	<u>IMPORTE (Euros)</u>			
	<u>PROPUESTO</u>	<u>FEADER (Eje 2)</u>	<u>MAPA</u>	<u>CAPADR</u>
PROPUESTO	0,00	0,00	0,00	0,00

INCIDENCIAS

INCIDENCIA DESCRIPCIÓN

- 100400 Recinto con cultivo, variedad, régimen de explotación o uso Siggac no compatible con la operación solicitada (Anexo IV.I Cultivos y variedades elegibles para las Intervenciones. Orden de 28 de marzo de 2023).
Ref:1700000007177851 Recinto:29-097-014-00064-00002 Cultivo:299000 MEZCLA GUISANTE - AVENA-SIN VARIEDAD Secano
Uso:TA
- 100424 Solicita recinto que no está comprometido para la operación.
Ref:1700000007177851 Recinto:29-097-014-00064-00002 Cultivo:299000 MEZCLA GUISANTE - AVENA-SIN VARIEDAD Secano
- 101008 Expediente sin compromisos vigentes.
Operación:6503.2

(1) Superficie declarada admisible ajustada con la superficie comprometida.
(2) Factor de penalización valorando el alcance para el tipo de compromiso.

Puede verificar la integridad de una copia de este documento mediante la lectura del código QR adjunto o mediante el acceso a la dirección https://ws050.juntadeandalucia.es/verificarFirma indicando el código de VERIFICACIÓN				
FIRMADO POR	JUAN JOSE SOLER GARCIA	FECHA	03/07/2024	
	ROCIO GUIJARRO MILLAN			
VERIFICACIÓN	Pk2jmWGPZXYL7RLHCHYYEGKUBFR96	PÁGINA	780/1071	

**APELLIDOS Y NOMBRE / RAZÓN SOCIAL**

PARRA CUETO JOSE DAVID

NIF

***2840*

EXPEDIENTE

1254385

ANUALIDAD DE PAGO

1ª

IMPORTE POR ANUALIDAD

	2023	2024	2025	2026	2027
IMPORTE MÁXIMO SUBVENCIONABLE	1.377,66 €	1.377,66 €	1.377,66 €	1.377,66 €	1.377,66 €
IMPORTE MEDIO DE TRANSFERENCIA (€/ha)	349,66 €	349,66 €	349,66 €	349,66 €	349,66 €

RESUMEN DE UNIDADES

Cód	GRUPO DE PAGO	Sup. Dec. Admisible (ha)	Sup. Comprometida (ha)	Sup. ajustada compromiso (I) (ha)	% sobredec.	Sup. Propuesta (ha)	Importe Declarado	Importe Topado	Importe Propuesto	Importe tras sobredec.
433	FRUTALES REGADÍO	3,94		3,94	0,00	3,94	1.377,66	1.377,66	1.377,66	1.377,66
TOTAL		3,94	3,94	3,94		3,94	1.377,66	1.377,66	1.377,66	1.377,66

APLICACIÓN DE REDUCCIONES Y PENALIZACIONES

GRUPO DE PAGO	Importe Calculado	Importe prereduc.	Criterios de subvencionabilidad y compromisos	Presentación tardía	Omisión declaración	Condicionalidad	IMPORTE (Euros) PROPUESTO
FRUTALES REGADÍO	1.377,66	1.377,66	0,00	0,00	0,00	0,00	1.377,66
TOTAL	1.377,66	1.377,66					1.377,66

RESUMEN DE PAGOS

	IMPORTE (Euros)			
	PROPUESTO	FEADER (Eje 2)	MAPA	CAPADR
PROPUESTO	1.377,66	1.171,01	135,15	71,50

RECINTOS PROPUESTOS

REF.	REFERENCIA SIGPAC	CULTIVO DESCRIPCIÓN CULTIVO	S/R	G.PAGO	PEND. MEDIA (%)	SUP. DEC. ADMISIBLE (ha)	SUP. COMPROM. (ha)	SUP. AJUSTADA COMPR.(I) (ha)	SUP. CONV. SIGPAC (ha)	SUP. CERTIE. (ha)	SUP. CAMPO (ha)	SUP. CAMPO DETER. CULT. DECLARADO (ha)	SUP. DEC. REDUCIDA (ha)	SUP. PROPUESTA (ha)
1700000006353037	29-094-039-00064-001	343005 AGUACATE-HASS	R	433	9,80	1,95	1,95	1,95		1,95			1,95	1,95
1700000006353038	29-094-039-00086-025	343001 AGUACATE-BACON	R	433	60,80	0,10	0,10	0,10		0,10			0,10	0,10
1700000006353039	29-094-041-00129-001	343005 AGUACATE-HASS	R	433	15,50	0,86	0,86	0,86		0,86			0,86	0,86
1700000006353040	29-094-041-00129-003	343005 AGUACATE-HASS	R	433	17,80	0,71	0,71	0,71		0,71			0,71	0,71
1700000006353041	29-094-041-00129-005	343005 AGUACATE-HASS	R	433	10,00	0,32	0,32	0,32		0,32			0,32	0,32

(1) Superficie declarada admisible ajustada con la superficie comprometida.

(2) Factor de penalización valorando el alcance para el tipo de compromiso.

Puede verificar la integridad de una copia de este documento mediante la lectura del código QR adjunto o mediante el acceso a la dirección <https://ws050.juntadeandalucia.es/verificarFirma> indicando el código de VERIFICACIÓN

FIRMADO POR

JUAN JOSE SOLER GARCIA

FECHA

03/07/2024

ROCIO GUIJARRO MILLAN

VERIFICACIÓN

Pk2jmWGPZXYL7RLHCHYYEGKUBFR96

PÁGINA

781/1071





INCIDENCIAS

INCIDENCIA DESCRIPCIÓN

- 100402 Recinto solicitado no forma parte de ningún organismo de control autorizado para la producción ecológica en Andalucía o fecha de inscripción posterior al plazo establecido (Anexo I. Criterios de Subvencionabilidad. Orden 28 de marzo de 2023).
 Ref:-1621837 Recinto:29-094-010-00491-00001 Cultivo:344008 MANGO-OSTEEN Regadío
 Ref:-1621838 Recinto:29-094-010-00491-00002 Cultivo:344008 MANGO-OSTEEN Regadío
 Ref:-1621839 Recinto:29-094-010-00492-00003 Cultivo:344008 MANGO-OSTEEN Regadío
 Ref:-1621840 Recinto:29-094-010-00492-00005 Cultivo:344008 MANGO-OSTEEN Regadío
 Ref:-1621841 Recinto:29-094-010-00492-00034 Cultivo:344008 MANGO-OSTEEN Regadío
 Ref:-1621842 Recinto:29-094-010-00492-00036 Cultivo:344008 MANGO-OSTEEN Regadío
 Ref:-1621843 Recinto:29-094-010-00492-00037 Cultivo:344008 MANGO-OSTEEN Regadío
- 100422 Recinto declarado por error para una operación de la 6503, que se ha corregido de oficio desmarcando la operación incorrecta, de acuerdo con la fecha de inscripción del recinto en la producción ecológica.
 Ref:1700000006353037 Recinto:29-094-039-00064-00001 Cultivo:343005 AGUACATE-HASS Regadío
 Ref:1700000006353038 Recinto:29-094-039-00086-00025 Cultivo:343001 AGUACATE-BACON Regadío
 Ref:1700000006353039 Recinto:29-094-041-00129-00001 Cultivo:343005 AGUACATE-HASS Regadío
 Ref:1700000006353040 Recinto:29-094-041-00129-00003 Cultivo:343005 AGUACATE-HASS Regadío
 Ref:1700000006353041 Recinto:29-094-041-00129-00005 Cultivo:343005 AGUACATE-HASS Regadío
- 100424 Solicita recinto que no está comprometido para la operación.
 Ref:-1621837 Recinto:29-094-010-00491-00001 Cultivo:344008 MANGO-OSTEEN Regadío
 Ref:-1621838 Recinto:29-094-010-00491-00002 Cultivo:344008 MANGO-OSTEEN Regadío
 Ref:-1621839 Recinto:29-094-010-00492-00003 Cultivo:344008 MANGO-OSTEEN Regadío
 Ref:-1621840 Recinto:29-094-010-00492-00005 Cultivo:344008 MANGO-OSTEEN Regadío
 Ref:-1621841 Recinto:29-094-010-00492-00034 Cultivo:344008 MANGO-OSTEEN Regadío
 Ref:-1621842 Recinto:29-094-010-00492-00036 Cultivo:344008 MANGO-OSTEEN Regadío
 Ref:-1621843 Recinto:29-094-010-00492-00037 Cultivo:344008 MANGO-OSTEEN Regadío

(1) Superficie declarada admisible ajustada con la superficie comprometida.
(2) Factor de penalización valorando el alcance para el tipo de compromiso.

Puede verificar la integridad de una copia de este documento mediante la lectura del código QR adjunto o mediante el acceso a la dirección <https://ws050.juntadeandalucia.es/verificarFirma> indicando el código de VERIFICACIÓN

FIRMADO POR	JUAN JOSE SOLER GARCIA	FECHA	03/07/2024	
	ROCIO GUIJARRO MILLAN			
VERIFICACIÓN	Pk2jmWGPZXRYL7RLHCHYYEGKUBFR96	PÁGINA	782/1071	

**APELLIDOS Y NOMBRE / RAZÓN SOCIAL**

PARRA DOMINGUEZ JOSE LUIS

NIF

****1668*

EXPEDIENTE

1283204

ANUALIDAD DE PAGO

1ª

IMPORTE POR ANUALIDAD

	2023	2024	2025	2026	2027
IMPORTE MÁXIMO SUBVENCIONABLE	1.500,71 €	1.500,71 €	1.500,71 €	1.500,71 €	1.500,71 €
IMPORTE MEDIO DE TRANSFERENCIA (€/ha)	216,24 €	216,24 €	216,24 €	216,24 €	216,24 €

RESUMEN DE UNIDADES

Cód	GRUPO DE PAGO	Sup. Dec. Admisible (ha)	Sup. Comprometida (ha)	Sup. ajustada compromiso (1) (ha)	% sobredec.	Sup. Propuesta (ha)	Importe Declarado	Importe Topado	Importe Propuesto	Importe tras sobredec.
432	FRUTALES SECANO	6,94		6,94	0,00	6,94	1.500,71	1.500,71	1.500,71	1.500,71
TOTAL		6,94	6,94	6,94		6,94	1.500,71	1.500,71	1.500,71	1.500,71

APLICACIÓN DE REDUCCIONES Y PENALIZACIONES

GRUPO DE PAGO	Importe Calculado	Importe prereduc.	Criterios de subvencionabilidad y compromisos	Presentación tardía	Omisión declaración	Condicionalidad	IMPORTE (Euros) PROPUESTO
FRUTALES SECANO	1.500,71	1.500,71	0,00	0,00	0,00	0,00	1.500,71
TOTAL	1.500,71	1.500,71					1.500,71

RESUMEN DE PAGOS

	IMPORTE (Euros)			
	PROPUESTO	FEADER (Eje 2)	MAPA	CAPADR
PROPUESTO	1.500,71	1.275,60	147,22	77,89

RECINTOS PROPUESTOS

REF.	REFERENCIA SIGPAC	CULTIVO	DESCRIPCIÓN CULTIVO	S/R	G.PAGO	PEND. MEDIA (%)	SUP. DEC. ADMISIBLE (ha)	SUP. COMPROM. (ha)	SUP. AJUSTADA COMPR.(1) (ha)	SUP. CONV. SIGPAC (ha)	SUP. CERTIE. (ha)	SUP. CAMPO (ha)	SUP. CAMPO DETER. CULT. DECLARADO (ha)	SUP. DEC. REDUCIDA (ha)	SUP. PROPUESTA (ha)
6841768	29-060-003-00161-001	117125	CASTAÑOS-PILONGA	S	432	47,60	0,35	0,35	0,35		0,35			0,35	0,35
6841786	29-060-003-00162-001	117125	CASTAÑOS-PILONGA	S	432	48,70	0,32	0,32	0,32		0,32			0,32	0,32
6841795	29-060-003-00163-001	117125	CASTAÑOS-PILONGA	S	432	58,70	6,27	6,27	6,27		6,27			6,27	6,27

(1) Superficie declarada admisible ajustada con la superficie comprometida.

(2) Factor de penalización valorando el alcance para el tipo de compromiso.

Puede verificar la integridad de una copia de este documento mediante la lectura del código QR adjunto o mediante el acceso a la dirección <https://ws050.juntadeandalucia.es/verificarFirma> indicando el código de VERIFICACIÓN

FIRMADO POR	JUAN JOSE SOLER GARCIA	FECHA	03/07/2024
	ROCIO GUIJARRO MILLAN		
VERIFICACIÓN	Pk2jmWGPZXYL7RLHCHYYEGKUBFR96	PÁGINA	783/1071



**APELLIDOS Y NOMBRE / RAZÓN SOCIAL**

PARRADO PITALUA JUAN JOSE

NIF

***0102*

EXPEDIENTE

1086926

ANUALIDAD DE PAGO

1ª

IMPORTE POR ANUALIDAD

	2023	2024	2025	2026	2027
IMPORTE MÁXIMO SUBVENCIONABLE	353,16 €	353,16 €	353,16 €	353,16 €	353,16 €
IMPORTE MEDIO DE TRANSFERENCIA (€/ha)	349,66 €	349,66 €	349,66 €	349,66 €	349,66 €

RESUMEN DE UNIDADES

Cód	GRUPO DE PAGO	Sup. Dec. Admisible (ha)	Sup. Comprometida (ha)	Sup. ajustada compromiso (1) (ha)	% sobredec.	Sup. Propuesta (ha)	Importe Declarado	Importe Topado	Importe Propuesto	Importe tras sobredec.
433	FRUTALES REGADÍO	1,01		1,01	0,00	1,01	353,16	353,16	353,16	353,16
TOTAL		1,01	1,01	1,01		1,01	353,16	353,16	353,16	353,16

APLICACIÓN DE REDUCCIONES Y PENALIZACIONES

GRUPO DE PAGO	Importe Calculado	Importe prereduc.	Criterios de subvencionabilidad y compromisos	Presentación tardía	Omisión declaración	Condicionalidad	IMPORTE (Euros) PROPUESTO
FRUTALES REGADÍO	353,16	353,16	0,00	0,00	0,00	0,00	353,16
TOTAL	353,16	353,16					353,16

RESUMEN DE PAGOS

	IMPORTE (Euros)			
	PROPUESTO	FEADER (Eje 2)	MAPA	CAPADR
PROPUESTO	353,16	300,19	34,64	18,33

RECINTOS PROPUESTOS

REF.	REFERENCIA SIGPAC	CULTIVO	DESCRIPCIÓN CULTIVO	S/R	G.PAGO	PEND. MEDIA (%)	SUP. DEC. ADMISIBLE (ha)	SUP. COMPROM. (ha)	SUP. AJUSTADA COMPR.(1) (ha)	SUP. CONV. SIGPAC (ha)	SUP. CERTIE. (ha)	SUP. CAMPO (ha)	SUP. CAMPO DETER. CULT. DECLARADO (ha)	SUP. DEC. REDUCIDA (ha)	SUP. PROPUESTA (ha)
1700000006348443	29-051-027-00010-001	207002	LIMONERO-FINO	R	433	5,40	0,31	0,31	0,31		0,31			0,31	0,31
1700000006348444	29-051-027-00010-003	214003	NÍSPERO-ALGERIE	R	433	13,10	0,02	0,02	0,02		0,02			0,02	0,02
1700000006348445	29-051-027-00017-005	343005	AGUACATE-HASS	R	433	5,90	0,68	0,68	0,68		0,68			0,68	0,68

INCIDENCIAS**INCIDENCIA DESCRIPCIÓN**

- 100421 Recinto declarado por error para una operación de la 6503, que se ha corregido de oficio marcando la operación correcta, de acuerdo con la fecha de inscripción del recinto en la producción ecológica.
 Ref:1700000006348443 Recinto:29-051-027-00010-00001 Cultivo:207002 LIMONERO-FINO Regadío
 Ref:1700000006348444 Recinto:29-051-027-00010-00003 Cultivo:214003 NÍSPERO-ALGERIE Regadío
 Ref:1700000006348445 Recinto:29-051-027-00017-00005 Cultivo:343005 AGUACATE-HASS Regadío

(1) Superficie declarada admisible ajustada con la superficie comprometida.

(2) Factor de penalización valorando el alcance para el tipo de compromiso.

Puede verificar la integridad de una copia de este documento mediante la lectura del código QR adjunto o mediante el acceso a la dirección <https://ws050.juntadeandalucia.es/verificarFirma> indicando el código de VERIFICACIÓN

FIRMADO POR	JUAN JOSE SOLER GARCIA	FECHA	03/07/2024	
	ROCIO GUIJARRO MILLAN			
VERIFICACIÓN	Pk2jmWGPZXYL7RLHCHYYEGKUBFR96	PÁGINA	784/1071	



<u>APELLIDOS Y NOMBRE / RAZÓN SOCIAL</u>	<u>NIF</u>	<u>EXPEDIENTE</u>	<u>ANUALIDAD DE PAGO</u>
PASEO DEL RIO S.L.	****7854*	1233089	

RESUMEN DE PAGOS

PROPUESTO	<u>IMPORTE (Euros)</u>			
	<u>PROPUESTO</u>	<u>FEADER (Eje 2)</u>	<u>MAPA</u>	<u>CAPADR</u>
	0,00	0,00	0,00	0,00

INCIDENCIAS

INCIDENCIA DESCRIPCIÓN

- 248 Verifica que los recintos declarados con sistema de explotación regadío corresponden realmente a regadío según SIGPAC.
Ref:1700000006696787 Recinto:29-056-001-00058-00009 Cultivo:343005 AGUACATE-HASS Regadío
- 100402 Recinto solicitado no forma parte de ningún organismo de control autorizado para la producción ecológica en Andalucía o fecha de inscripción posterior al plazo establecido (Anexo I. Criterios de Subvencionabilidad. Orden 28 de marzo de 2023).
Ref:1700000006696787 Recinto:29-056-001-00058-00009 Cultivo:343005 AGUACATE-HASS Regadío
Ref:-1551087 Recinto:29-056-001-00184-00020 Cultivo:62000 PASTOS PERMANENTES DE 5 O MAS AÑOS-SIN VARIEDAD Secano
Ref:-1551098 Recinto:29-056-001-09030-00020 Cultivo:62000 PASTOS PERMANENTES DE 5 O MAS AÑOS-SIN VARIEDAD Secano
Ref:-1551110 Recinto:29-056-001-09030-00041 Cultivo:62000 PASTOS PERMANENTES DE 5 O MAS AÑOS-SIN VARIEDAD Secano
- 100406 Grupo de cultivo declarado en el recinto no coincide con el grupo de cultivo existente en el organismo de control autorizado para la producción ecológica en Andalucía (Anexo I. Criterios de Subvencionabilidad. Orden 28 de marzo de 2023).
Ref:1700000006696787 Recinto:29-056-001-00058-00009 Cultivo:343005 AGUACATE-HASS Regadío Grupo de SIPEA:PASTOS ASOCIADOS
- 100411 Recinto no admisible por no estar asociado en SIGGAN a una explotación ganadera admisible (Artículo 10 de la Orden de 28 de marzo de 2023).
Ref:-1551098 Recinto:29-056-001-09030-00020 Cultivo:62000 PASTOS PERMANENTES DE 5 O MAS AÑOS-SIN VARIEDAD Secano
Ref:-1551110 Recinto:29-056-001-09030-00041 Cultivo:62000 PASTOS PERMANENTES DE 5 O MAS AÑOS-SIN VARIEDAD Secano
- 100424 Solicita recinto que no está comprometido para la operación.
Ref:1700000006696787 Recinto:29-056-001-00058-00009 Cultivo:343005 AGUACATE-HASS Regadío
Ref:-1551078 Recinto:29-056-001-00060-00003 Cultivo:210010 MANDARINOS HÍBRIDOS-ORTANIQUE Regadío
Ref:-1364199 Recinto:29-056-001-00060-00006 Cultivo:343005 AGUACATE-HASS Regadío
Ref:-1551087 Recinto:29-056-001-00184-00020 Cultivo:62000 PASTOS PERMANENTES DE 5 O MAS AÑOS-SIN VARIEDAD Secano
Ref:-1551098 Recinto:29-056-001-09030-00020 Cultivo:62000 PASTOS PERMANENTES DE 5 O MAS AÑOS-SIN VARIEDAD Secano
Ref:-1551110 Recinto:29-056-001-09030-00041 Cultivo:62000 PASTOS PERMANENTES DE 5 O MAS AÑOS-SIN VARIEDAD Secano
- 100426 Recinto con incidencia de uso de regadío cuyo cultivo no es admisible en régimen de secano.
Ref:1700000006696787 Recinto:29-056-001-00058-00009 Cultivo:343005 AGUACATE-HASS Regadío
- 101008 Expediente sin compromisos vigentes.
Operación:6503.2

(1) Superficie declarada admisible ajustada con la superficie comprometida.
(2) Factor de penalización valorando el alcance para el tipo de compromiso.

Puede verificar la integridad de una copia de este documento mediante la lectura del código QR adjunto o mediante el acceso a la dirección https://ws050.juntadeandalucia.es/verificarFirma indicando el código de VERIFICACIÓN				
FIRMADO POR	JUAN JOSE SOLER GARCIA	FECHA	03/07/2024	
	ROCIO GUIJARRO MILLAN			
VERIFICACIÓN	Pk2jmWGPZXRyl7RLHCHYYEGKUBFR96	PÁGINA	785/1071	



<u>APELLIDOS Y NOMBRE / RAZÓN SOCIAL</u>	<u>NIF</u>	<u>EXPEDIENTE</u>	<u>ANUALIDAD DE PAGO</u>
PATRIMONIO HERMANOS GARCIA CB	****1225*	1216201	1ª
<u>IMPORTE POR ANUALIDAD</u>			

	<u>2023</u>	<u>2024</u>	<u>2025</u>	<u>2026</u>	<u>2027</u>
IMPORTE MÁXIMO SUBVENCIONABLE	2.893,32 €	2.893,32 €	2.893,32 €	2.893,32 €	2.893,32 €
IMPORTE MEDIO DE TRANSFERENCIA (€/ha)	76,40 €	76,40 €	76,40 €	76,40 €	76,40 €

RESUMEN DE UNIDADES

<u>Cód</u>	<u>GRUPO DE PAGO</u>	<u>Sup. Dec. Admisible (ha)</u>	<u>Sup. Comprometida (ha)</u>	<u>Sup. ajustada compromiso (1) (ha)</u>	<u>% sobredec.</u>	<u>Sup. Propuesta (ha)</u>	<u>Importe Declarado</u>	<u>Importe Topado</u>	<u>Importe Propuesto</u>	<u>Importe tras sobredec.</u>
428	PASTOS ASOCIADOS A GANADERÍA ECOLÓGICA	37,87		37,87	0,00	37,87	3.111,02	2.893,32	2.893,32	2.893,32
TOTAL		37,87	37,87	37,87		37,87	3.111,02	2.893,32	2.893,32	2.893,32

APLICACIÓN DE REDUCCIONES Y PENALIZACIONES

<u>GRUPO DE PAGO</u>	<u>Importe Calculado</u>	<u>Importe prereduc.</u>	<u>Criterios de subvencionabilidad y compromisos</u>	<u>Presentación tardía</u>	<u>Omisión declaración</u>	<u>Condicionidad</u>	<u>IMPORTE (Euros) PROPUESTO</u>
PASTOS ASOCIADOS A GANADERÍA	2.893,32	2.893,32	0,00	0,00	0,00	0,00	2.893,32
TOTAL	2.893,32	2.893,32					2.893,32

RESUMEN DE PAGOS

	<u>IMPORTE (Euros)</u>			
	<u>PROPUESTO</u>	<u>PROPUESTO FEADER (Eje 2)</u>	<u>MAPA</u>	<u>CAPADR</u>
	2.893,32	2.459,32	283,83	150,17

RECINTOS PROPUESTOS

<u>REF.</u>	<u>REFERENCIA SIGPAC</u>	<u>CULTIVO</u>	<u>DESCRIPCIÓN CULTIVO</u>	<u>S/R</u>	<u>G.PAGO</u>	<u>PEND. MEDIA (%)</u>	<u>SUP. DEC. ADMISIBLE (ha)</u>	<u>SUP. COMPROM. (ha)</u>	<u>SUP. AJUSTADA COMPR.(1) (ha)</u>	<u>SUP. CONV. SIGPAC (ha)</u>	<u>SUP. CERTIF. (ha)</u>	<u>SUP. CAMPO (ha)</u>	<u>SUP. CAMPO DECLARADO (ha)</u>	<u>SUP. DEC. REDUCIDA (ha)</u>	<u>SUP. PROPUESTA (ha)</u>
1700000005310541	29-046-004-00109-002	62000	PASTOS PERMANENTES DE 5 O MAS AÑOS-SIN VARIEDAD	S	428	32,60	23,18	23,18	23,18		30,91			23,18	23,18
1700000005310542	29-046-004-00108-003	62000	PASTOS PERMANENTES DE 5 O MAS AÑOS-SIN VARIEDAD	S	428	16,20	0,17	0,17	0,17		0,20			0,17	0,17
1700000005310543	29-046-004-00108-001	62000	PASTOS PERMANENTES DE 5 O MAS AÑOS-SIN VARIEDAD	S	428	36,50	4,53	4,53	4,53		6,04			4,53	4,53
1700000005310544	29-046-004-00109-001	62000	PASTOS PERMANENTES DE 5 O MAS AÑOS-SIN VARIEDAD	S	428	16,30	2,89	2,89	2,89		2,89			2,89	2,89
1700000005310547	29-046-004-00108-002	62000	PASTOS PERMANENTES DE 5 O MAS AÑOS-SIN VARIEDAD	S	428	11,80	0,11	0,11	0,11		0,13			0,11	0,11
1700000005310560	29-046-004-00115-002	62000	PASTOS PERMANENTES DE 5 O MAS AÑOS-SIN VARIEDAD	S	428	14,30	6,04	6,04	6,04		6,04			6,04	6,04
1700000005310561	29-046-004-00115-003	62000	PASTOS PERMANENTES DE 5 O MAS AÑOS-SIN VARIEDAD	S	428	20,70	0,95	0,95	0,95		1,26			0,95	0,95

(1) Superficie declarada admisible ajustada con la superficie comprometida.
(2) Factor de penalización valorando el alcance para el tipo de compromiso.

Puede verificar la integridad de una copia de este documento mediante la lectura del código QR adjunto o mediante el acceso a la dirección <https://ws050.juntadeandalucia.es/verificarFirma> indicando el código de VERIFICACIÓN

FIRMADO POR	JUAN JOSE SOLER GARCIA	FECHA	03/07/2024	
	ROCIO GUIJARRO MILLAN			
VERIFICACIÓN	Pk2jmWGPZXYL7RLHCHYYEGKUBFR96	PÁGINA	786/1071	



INCIDENCIAS

INCIDENCIA DESCRIPCIÓN

100411	<p>Recinto no admisible por no estar asociado en SIGGAN a una explotación ganadera admisible (Artículo 10 de la Orden de 28 de marzo de 2023).</p> <p>Ref:170000005310525 Recinto:29-046-004-00019-00002 Cultivo:62000 PASTOS PERMANENTES DE 5 O MAS AÑOS-SIN VARIEDAD Secano</p> <p>Ref:170000005310527 Recinto:29-046-004-00019-00007 Cultivo:62000 PASTOS PERMANENTES DE 5 O MAS AÑOS-SIN VARIEDAD Secano</p> <p>Ref:170000005310551 Recinto:29-046-004-00095-00001 Cultivo:62000 PASTOS PERMANENTES DE 5 O MAS AÑOS-SIN VARIEDAD Secano</p> <p>Ref:170000005310553 Recinto:29-046-004-00095-00002 Cultivo:62000 PASTOS PERMANENTES DE 5 O MAS AÑOS-SIN VARIEDAD Secano</p> <p>Ref:170000005310552 Recinto:29-046-004-00095-00004 Cultivo:62000 PASTOS PERMANENTES DE 5 O MAS AÑOS-SIN VARIEDAD Secano</p> <p>Ref:170000005310555 Recinto:29-046-004-00104-00001 Cultivo:62000 PASTOS PERMANENTES DE 5 O MAS AÑOS-SIN VARIEDAD Secano</p> <p>Ref:170000005310554 Recinto:29-046-004-00104-00002 Cultivo:62000 PASTOS PERMANENTES DE 5 O MAS AÑOS-SIN VARIEDAD Secano</p> <p>Ref:170000005310556 Recinto:29-046-004-00104-00003 Cultivo:62000 PASTOS PERMANENTES DE 5 O MAS AÑOS-SIN VARIEDAD Secano</p> <p>Ref:170000005310557 Recinto:29-046-004-00106-00001 Cultivo:62000 PASTOS PERMANENTES DE 5 O MAS AÑOS-SIN VARIEDAD Secano</p> <p>Ref:170000005310558 Recinto:29-046-004-00107-00003 Cultivo:62000 PASTOS PERMANENTES DE 5 O MAS AÑOS-SIN VARIEDAD Secano</p> <p>Ref:170000005310562 Recinto:29-046-004-00107-00006 Cultivo:62000 PASTOS PERMANENTES DE 5 O MAS AÑOS-SIN VARIEDAD Secano</p> <p>Ref:170000005310559 Recinto:29-046-004-00107-00007 Cultivo:62000 PASTOS PERMANENTES DE 5 O MAS AÑOS-SIN VARIEDAD Secano</p> <p>Ref:170000005310545 Recinto:29-046-004-00110-00002 Cultivo:62000 PASTOS PERMANENTES DE 5 O MAS AÑOS-SIN VARIEDAD Secano</p> <p>Ref:170000005310540 Recinto:29-046-004-00110-00004 Cultivo:62000 PASTOS PERMANENTES DE 5 O MAS AÑOS-SIN VARIEDAD Secano</p>
100424	<p>Solicita recinto que no está comprometido para la operación.</p> <p>Ref:170000005310525 Recinto:29-046-004-00019-00002 Cultivo:62000 PASTOS PERMANENTES DE 5 O MAS AÑOS-SIN VARIEDAD Secano</p> <p>Ref:170000005310527 Recinto:29-046-004-00019-00007 Cultivo:62000 PASTOS PERMANENTES DE 5 O MAS AÑOS-SIN VARIEDAD Secano</p> <p>Ref:170000005310551 Recinto:29-046-004-00095-00001 Cultivo:62000 PASTOS PERMANENTES DE 5 O MAS AÑOS-SIN VARIEDAD Secano</p> <p>Ref:170000005310553 Recinto:29-046-004-00095-00002 Cultivo:62000 PASTOS PERMANENTES DE 5 O MAS AÑOS-SIN VARIEDAD Secano</p> <p>Ref:170000005310552 Recinto:29-046-004-00095-00004 Cultivo:62000 PASTOS PERMANENTES DE 5 O MAS AÑOS-SIN VARIEDAD Secano</p> <p>Ref:170000005310555 Recinto:29-046-004-00104-00001 Cultivo:62000 PASTOS PERMANENTES DE 5 O MAS AÑOS-SIN VARIEDAD Secano</p> <p>Ref:170000005310554 Recinto:29-046-004-00104-00002 Cultivo:62000 PASTOS PERMANENTES DE 5 O MAS AÑOS-SIN VARIEDAD Secano</p> <p>Ref:170000005310556 Recinto:29-046-004-00104-00003 Cultivo:62000 PASTOS PERMANENTES DE 5 O MAS AÑOS-SIN VARIEDAD Secano</p> <p>Ref:170000005310557 Recinto:29-046-004-00106-00001 Cultivo:62000 PASTOS PERMANENTES DE 5 O MAS AÑOS-SIN VARIEDAD Secano</p> <p>Ref:170000005310558 Recinto:29-046-004-00107-00003 Cultivo:62000 PASTOS PERMANENTES DE 5 O MAS AÑOS-SIN VARIEDAD Secano</p> <p>Ref:170000005310562 Recinto:29-046-004-00107-00006 Cultivo:62000 PASTOS PERMANENTES DE 5 O MAS AÑOS-SIN VARIEDAD Secano</p> <p>Ref:170000005310559 Recinto:29-046-004-00107-00007 Cultivo:62000 PASTOS PERMANENTES DE 5 O MAS AÑOS-SIN VARIEDAD Secano</p> <p>Ref:170000005310545 Recinto:29-046-004-00110-00002 Cultivo:62000 PASTOS PERMANENTES DE 5 O MAS AÑOS-SIN VARIEDAD Secano</p> <p>Ref:170000005310540 Recinto:29-046-004-00110-00004 Cultivo:62000 PASTOS PERMANENTES DE 5 O MAS AÑOS-SIN VARIEDAD Secano</p>

Datos considerados para el Cálculo de la Carga Ganadera mínima y máxima del expediente

Explotación	Especie	Inscrito en Sipea y Admisible	Ugm Calculada para CG Mínima	Ugm Calculada para CG Máxima
ES290460000016	BOVINA	SI	31,50	31,50

(1) Superficie declarada admisible ajustada con la superficie comprometida.
 (2) Factor de penalización valorando el alcance para el tipo de compromiso.

Puede verificar la integridad de una copia de este documento mediante la lectura del código QR adjunto o mediante el acceso a la dirección https://ws050.juntadeandalucia.es/verificarFirma indicando el código de VERIFICACIÓN				
FIRMADO POR	JUAN JOSE SOLER GARCIA	FECHA	03/07/2024	
	ROCIO GUIJARRO MILLAN			
VERIFICACIÓN	Pk2jmWGPZXYL7RLHCHYYEGKUBFR96		PÁGINA	787/1071

**Datos considerados para el Cálculo de la Carga Ganadera mínima y máxima del expediente**

	31,50	31,50	
Superficie determinada para Cálculo Carga Ganadera Mínima:	111,67 ha		
Superficie determinada para Cálculo Carga Ganadera Máxima:	163,55 ha		Los importes del Grupo de Pago de pastos de este expediente han sido ajustados por no llegar a la carga ganadera mínima de 0,3
Carga Ganadera Mínima Expediente:	0,28 ugm/ha		
Carga Ganadera Máxima Expediente:	0,19 ugm/ha		

Recintos Determinados para el Cálculo de Garga Ganadera Mínima

REF.	REFERENCIA SIGPAC	CULTIVO	DESCRIPCIÓN CULTIVO	S/R	SUP. PROPUESTA (ha)
-1320854	29-046-004-00028-00013	62000	PASTOS PERMANENTES DE 5 O MAS AÑOS-SIN VARIEDAD	S	0,05
-1320853	29-046-004-00028-00012	62000	PASTOS PERMANENTES DE 5 O MAS AÑOS-SIN VARIEDAD	S	0,04
-1320852	29-046-004-00028-00011	62000	PASTOS PERMANENTES DE 5 O MAS AÑOS-SIN VARIEDAD	S	0,62
170000005310525	29-046-004-00019-00002	62000	PASTOS PERMANENTES DE 5 O MAS AÑOS-SIN VARIEDAD	S	39,59
170000005310527	29-046-004-00019-00007	62000	PASTOS PERMANENTES DE 5 O MAS AÑOS-SIN VARIEDAD	S	2,31
170000005310540	29-046-004-00110-00004	62000	PASTOS PERMANENTES DE 5 O MAS AÑOS-SIN VARIEDAD	S	0,45
170000005310541	29-046-004-00109-00002	62000	PASTOS PERMANENTES DE 5 O MAS AÑOS-SIN VARIEDAD	S	23,18
170000005310542	29-046-004-00108-00003	62000	PASTOS PERMANENTES DE 5 O MAS AÑOS-SIN VARIEDAD	S	0,17
170000005310543	29-046-004-00108-00001	62000	PASTOS PERMANENTES DE 5 O MAS AÑOS-SIN VARIEDAD	S	4,53
170000005310544	29-046-004-00109-00001	62000	PASTOS PERMANENTES DE 5 O MAS AÑOS-SIN VARIEDAD	S	2,89
170000005310545	29-046-004-00110-00002	62000	PASTOS PERMANENTES DE 5 O MAS AÑOS-SIN VARIEDAD	S	0,84
170000005310546	29-046-004-00120-00005	62000	PASTOS PERMANENTES DE 5 O MAS AÑOS-SIN VARIEDAD	S	1,31
170000005310547	29-046-004-00108-00002	62000	PASTOS PERMANENTES DE 5 O MAS AÑOS-SIN VARIEDAD	S	0,11
170000005310551	29-046-004-00095-00001	62000	PASTOS PERMANENTES DE 5 O MAS AÑOS-SIN VARIEDAD	S	2,29
170000005310552	29-046-004-00095-00004	62000	PASTOS PERMANENTES DE 5 O MAS AÑOS-SIN VARIEDAD	S	0,02
170000005310553	29-046-004-00095-00002	62000	PASTOS PERMANENTES DE 5 O MAS AÑOS-SIN VARIEDAD	S	3,46
170000005310554	29-046-004-00104-00002	62000	PASTOS PERMANENTES DE 5 O MAS AÑOS-SIN VARIEDAD	S	0,97
170000005310555	29-046-004-00104-00001	62000	PASTOS PERMANENTES DE 5 O MAS AÑOS-SIN VARIEDAD	S	5,76
170000005310556	29-046-004-00104-00003	62000	PASTOS PERMANENTES DE 5 O MAS AÑOS-SIN VARIEDAD	S	0,87
170000005310557	29-046-004-00106-00001	62000	PASTOS PERMANENTES DE 5 O MAS AÑOS-SIN VARIEDAD	S	12,25
170000005310558	29-046-004-00107-00003	62000	PASTOS PERMANENTES DE 5 O MAS AÑOS-SIN VARIEDAD	S	1,70
170000005310559	29-046-004-00107-00007	62000	PASTOS PERMANENTES DE 5 O MAS AÑOS-SIN VARIEDAD	S	0,46
170000005310560	29-046-004-00115-00002	62000	PASTOS PERMANENTES DE 5 O MAS AÑOS-SIN VARIEDAD	S	6,04
170000005310561	29-046-004-00115-00003	62000	PASTOS PERMANENTES DE 5 O MAS AÑOS-SIN VARIEDAD	S	0,95
170000005310562	29-046-004-00107-00006	62000	PASTOS PERMANENTES DE 5 O MAS AÑOS-SIN VARIEDAD	S	0,74
170000005310563	29-046-004-00107-00004	62000	PASTOS PERMANENTES DE 5 O MAS AÑOS-SIN VARIEDAD	S	0,05
170000005310564	29-046-004-00107-00005	62000	PASTOS PERMANENTES DE 5 O MAS AÑOS-SIN VARIEDAD	S	0,02

Recintos Determinados para el Cálculo de Garga Ganadera Máxima

REF.	REFERENCIA SIGPAC	CULTIVO	DESCRIPCIÓN CULTIVO	S/R	SUP. PROPUESTA (ha)
-1320878	29-046-004-00119-00004	62000	PASTOS PERMANENTES DE 5 O MAS AÑOS-SIN VARIEDAD	S	0,03
-1320863	29-046-004-00074-00004	62000	PASTOS PERMANENTES DE 5 O MAS AÑOS-SIN VARIEDAD	S	0,37
-1320862	29-046-004-00074-00004	62000	PASTOS PERMANENTES DE 5 O MAS AÑOS-SIN VARIEDAD	S	0,51

(1) Superficie declarada admisible ajustada con la superficie comprometida.
(2) Factor de penalización valorando el alcance para el tipo de compromiso.

Puede verificar la integridad de una copia de este documento mediante la lectura del código QR adjunto o mediante el acceso a la dirección <https://ws050.juntadeandalucia.es/verificarFirma> indicando el código de VERIFICACIÓN

FIRMADO POR	JUAN JOSE SOLER GARCIA	FECHA	03/07/2024	
	ROCIO GUIJARRO MILLAN			
VERIFICACIÓN	Pk2jmWGPZXYL7RLHCHYYEGKUBFR96	PÁGINA	788/1071	

**Datos considerados para el Cálculo de la Carga Ganadera mínima y máxima del expediente****Recintos Determinados para el Cálculo de Garga Ganadera Máxima**

REF.	REFERENCIA SIGPAC	CULTIVO	DESCRIPCIÓN CULTIVO	S/R	SUP. PROPUESTA (ha)
-1320859	29-046-004-00034-00010	62000	PASTOS PERMANENTES DE 5 O MAS AÑOS-SIN VARIEDAD	S	0,10
-1320858	29-046-004-00030-00004	62000	PASTOS PERMANENTES DE 5 O MAS AÑOS-SIN VARIEDAD	S	0,01
-1320856	29-046-004-00028-00017	62000	PASTOS PERMANENTES DE 5 O MAS AÑOS-SIN VARIEDAD	S	0,25
-1320855	29-046-004-00028-00015	62000	PASTOS PERMANENTES DE 5 O MAS AÑOS-SIN VARIEDAD	S	0,09
-1320854	29-046-004-00028-00013	62000	PASTOS PERMANENTES DE 5 O MAS AÑOS-SIN VARIEDAD	S	0,05
-1320853	29-046-004-00028-00012	62000	PASTOS PERMANENTES DE 5 O MAS AÑOS-SIN VARIEDAD	S	0,04
-1320852	29-046-004-00028-00011	62000	PASTOS PERMANENTES DE 5 O MAS AÑOS-SIN VARIEDAD	S	0,62
-1320851	29-046-004-00028-00006	62000	PASTOS PERMANENTES DE 5 O MAS AÑOS-SIN VARIEDAD	S	0,14
-1320850	29-046-004-00027-00012	62000	PASTOS PERMANENTES DE 5 O MAS AÑOS-SIN VARIEDAD	S	0,01
-1320849	29-046-004-00027-00012	62000	PASTOS PERMANENTES DE 5 O MAS AÑOS-SIN VARIEDAD	S	0,03
170000005310525	29-046-004-00019-00002	62000	PASTOS PERMANENTES DE 5 O MAS AÑOS-SIN VARIEDAD	S	39,59
170000005310526	29-046-004-00027-00007	62000	PASTOS PERMANENTES DE 5 O MAS AÑOS-SIN VARIEDAD	S	0,13
170000005310527	29-046-004-00019-00007	62000	PASTOS PERMANENTES DE 5 O MAS AÑOS-SIN VARIEDAD	S	2,31
170000005310529	29-046-004-00028-00004	62000	PASTOS PERMANENTES DE 5 O MAS AÑOS-SIN VARIEDAD	S	4,21
170000005310531	29-046-004-00028-00001	62000	PASTOS PERMANENTES DE 5 O MAS AÑOS-SIN VARIEDAD	S	16,21
170000005310532	29-046-004-00030-00002	62000	PASTOS PERMANENTES DE 5 O MAS AÑOS-SIN VARIEDAD	S	9,66
170000005310533	29-046-004-00034-00002	62000	PASTOS PERMANENTES DE 5 O MAS AÑOS-SIN VARIEDAD	S	0,06
170000005310537	29-046-004-00075-00003	62000	PASTOS PERMANENTES DE 5 O MAS AÑOS-SIN VARIEDAD	S	0,15
170000005310538	29-046-004-00075-00001	62000	PASTOS PERMANENTES DE 5 O MAS AÑOS-SIN VARIEDAD	S	1,31
170000005310539	29-046-004-00075-00004	62000	PASTOS PERMANENTES DE 5 O MAS AÑOS-SIN VARIEDAD	S	0,06
170000005310540	29-046-004-00110-00004	62000	PASTOS PERMANENTES DE 5 O MAS AÑOS-SIN VARIEDAD	S	0,45
170000005310541	29-046-004-00109-00002	62000	PASTOS PERMANENTES DE 5 O MAS AÑOS-SIN VARIEDAD	S	23,18
170000005310542	29-046-004-00108-00003	62000	PASTOS PERMANENTES DE 5 O MAS AÑOS-SIN VARIEDAD	S	0,17
170000005310543	29-046-004-00108-00001	62000	PASTOS PERMANENTES DE 5 O MAS AÑOS-SIN VARIEDAD	S	4,53
170000005310544	29-046-004-00109-00001	62000	PASTOS PERMANENTES DE 5 O MAS AÑOS-SIN VARIEDAD	S	2,89
170000005310545	29-046-004-00110-00002	62000	PASTOS PERMANENTES DE 5 O MAS AÑOS-SIN VARIEDAD	S	0,84
170000005310546	29-046-004-00120-00005	62000	PASTOS PERMANENTES DE 5 O MAS AÑOS-SIN VARIEDAD	S	1,31
170000005310547	29-046-004-00108-00002	62000	PASTOS PERMANENTES DE 5 O MAS AÑOS-SIN VARIEDAD	S	0,11
170000005310550	29-046-004-00075-00002	62000	PASTOS PERMANENTES DE 5 O MAS AÑOS-SIN VARIEDAD	S	1,15
170000005310551	29-046-004-00095-00001	62000	PASTOS PERMANENTES DE 5 O MAS AÑOS-SIN VARIEDAD	S	2,29
170000005310552	29-046-004-00095-00004	62000	PASTOS PERMANENTES DE 5 O MAS AÑOS-SIN VARIEDAD	S	0,02
170000005310553	29-046-004-00095-00002	62000	PASTOS PERMANENTES DE 5 O MAS AÑOS-SIN VARIEDAD	S	3,46
170000005310554	29-046-004-00104-00002	62000	PASTOS PERMANENTES DE 5 O MAS AÑOS-SIN VARIEDAD	S	0,97
170000005310555	29-046-004-00104-00001	62000	PASTOS PERMANENTES DE 5 O MAS AÑOS-SIN VARIEDAD	S	5,76
170000005310556	29-046-004-00104-00003	62000	PASTOS PERMANENTES DE 5 O MAS AÑOS-SIN VARIEDAD	S	0,87
170000005310557	29-046-004-00106-00001	62000	PASTOS PERMANENTES DE 5 O MAS AÑOS-SIN VARIEDAD	S	12,25

(1) Superficie declarada admisible ajustada con la superficie comprometida.
(2) Factor de penalización valorando el alcance para el tipo de compromiso.

Puede verificar la integridad de una copia de este documento mediante la lectura del código QR adjunto o mediante el acceso a la dirección <https://ws050.juntadeandalucia.es/verificarFirma> indicando el código de VERIFICACIÓN

FIRMADO POR	JUAN JOSE SOLER GARCIA	FECHA	03/07/2024	
	ROCIO GUIJARRO MILLAN			
VERIFICACIÓN	Pk2jmWGPZXRyL7RLHCHYYEGKUBFR96	PÁGINA	789/1071	



Datos considerados para el Cálculo de la Carga Ganadera mínima y máxima del expediente

Recintos Determinados para el Cálculo de Garga Ganadera Máxima

REF.	REFERENCIA SIGPAC	CULTIVO	DESCRIPCIÓN CULTIVO	S/R	SUP. PROPUESTA (ha)
170000005310558	29-046-004-00107-00003	62000	PASTOS PERMANENTES DE 5 O MAS AÑOS-SIN VARIEDAD	S	1,70
170000005310559	29-046-004-00107-00007	62000	PASTOS PERMANENTES DE 5 O MAS AÑOS-SIN VARIEDAD	S	0,46
170000005310560	29-046-004-00115-00002	62000	PASTOS PERMANENTES DE 5 O MAS AÑOS-SIN VARIEDAD	S	6,04
170000005310561	29-046-004-00115-00003	62000	PASTOS PERMANENTES DE 5 O MAS AÑOS-SIN VARIEDAD	S	0,95
170000005310562	29-046-004-00107-00006	62000	PASTOS PERMANENTES DE 5 O MAS AÑOS-SIN VARIEDAD	S	0,74
170000005310563	29-046-004-00107-00004	62000	PASTOS PERMANENTES DE 5 O MAS AÑOS-SIN VARIEDAD	S	0,05
170000005310564	29-046-004-00107-00005	62000	PASTOS PERMANENTES DE 5 O MAS AÑOS-SIN VARIEDAD	S	0,02
170000005310565	29-046-006-00003-00001	62000	PASTOS PERMANENTES DE 5 O MAS AÑOS-SIN VARIEDAD	S	17,40

(1) Superficie declarada admisible ajustada con la superficie comprometida.
(2) Factor de penalización valorando el alcance para el tipo de compromiso.

Puede verificar la integridad de una copia de este documento mediante la lectura del código QR adjunto o mediante el acceso a la dirección <https://ws050.juntadeandalucia.es/verificarFirma> indicando el código de VERIFICACIÓN

FIRMADO POR	JUAN JOSE SOLER GARCIA	FECHA	03/07/2024	
	ROCIO GUIJARRO MILLAN			
VERIFICACIÓN	Pk2jmWGPZXYL7RLHCHYYEGKUBFR96	PÁGINA	790/1071	



APELLIDOS Y NOMBRE / RAZÓN SOCIAL

PAUME S.C.

NIF

***2527*

EXPEDIENTE

1255631

ANUALIDAD DE PAGO

RESUMEN DE PAGOS

	<u>PROPUESTO</u>	<u>IMPORTE (Euros)</u>		
		<u>FEADER (Eje 2)</u>	<u>MAPA</u>	<u>CAPADR</u>
PROPUESTO	0,00	0,00	0,00	0,00

INCIDENCIAS

INCIDENCIA DESCRIPCIÓN

- 100400 Recinto con cultivo, variedad, régimen de explotación o uso Siggac no compatible con la operación solicitada (Anexo IV.I Cultivos y variedades elegibles para las Intervenciones. Orden de 28 de marzo de 2023).
Ref:1700000006803528 Recinto:29-050-005-00004-00003 Cultivo:343005 AGUACATE-HASS Secano Uso:FY
- 100424 Solicita recinto que no está comprometido para la operación.
Ref:1700000006803528 Recinto:29-050-005-00004-00003 Cultivo:343005 AGUACATE-HASS Secano
- 101008 Expediente sin compromisos vigentes.
Operación:6503.2

(1) Superficie declarada admisible ajustada con la superficie comprometida.
(2) Factor de penalización valorando el alcance para el tipo de compromiso.

Puede verificar la integridad de una copia de este documento mediante la lectura del código QR adjunto o mediante el acceso a la dirección https://ws050.juntadeandalucia.es/verificarFirma indicando el código de VERIFICACIÓN				
FIRMADO POR	JUAN JOSE SOLER GARCIA	FECHA	03/07/2024	
	ROCIO GUIJARRO MILLAN			
VERIFICACIÓN	Pk2jmWGPZXYL7RLHCHYYEGKUBFR96	PÁGINA	791/1071	

**APELLIDOS Y NOMBRE / RAZÓN SOCIAL**

PEÑA DEL DUQUE SC

NIF

***2627*

EXPEDIENTE

1257580

ANUALIDAD DE PAGO

1ª

IMPORTE POR ANUALIDAD

	2023	2024	2025	2026	2027
IMPORTE MÁXIMO SUBVENCIONABLE	1.215,27 €	1.215,27 €	1.215,27 €	1.215,27 €	1.215,27 €
IMPORTE MEDIO DE TRANSFERENCIA (€/ha)	216,24 €	216,24 €	216,24 €	216,24 €	216,24 €

RESUMEN DE UNIDADES

Cód	GRUPO DE PAGO	Sup. Dec. Admisible (ha)	Sup. Comprometida (ha)	Sup. ajustada compromiso (I) (ha)	% sobredec.	Sup. Propuesta (ha)	Importe Declarado	Importe Topado	Importe Propuesto	Importe tras sobredec.
432	FRUTALES SECANO	5,62		5,62	0,00	5,62	1.215,27	1.215,27	1.215,27	1.215,27
TOTAL		5,62	5,62	5,62		5,62	1.215,27	1.215,27	1.215,27	1.215,27

APLICACIÓN DE REDUCCIONES Y PENALIZACIONES

GRUPO DE PAGO	Importe Calculado	Importe prereduc.	Criterios de subvencionabilidad y compromisos	Presentación tardía	Omisión declaración	Condicionalidad	IMPORTE (Euros) PROPUESTO
FRUTALES SECANO	1.215,27	1.215,27	0,00	0,00	0,00	0,00	1.215,27
TOTAL	1.215,27	1.215,27					1.215,27

RESUMEN DE PAGOS

	IMPORTE (Euros)			
	PROPUESTO	FEADER (Eje 2)	MAPA	CAPADR
PROPUESTO	1.215,27	1.032,98	119,22	63,07

RECINTOS PROPUESTOS

REF.	REFERENCIA SIGPAC	CULTIVO	DESCRIPCIÓN CULTIVO	S/R	G.PAGO	PEND. MEDIA (%)	SUP. DEC. ADMISIBLE (ha)	SUP. COMPROM. (ha)	SUP. AJUSTADA COMPR.(I) (ha)	SUP. CONV. SIGPAC (ha)	SUP. CERTIE. (ha)	SUP. CAMPO (ha)	SUP. CAMPO DETER. CULT. DECLARADO (ha)	SUP. DEC. REDUCIDA (ha)	SUP. PROPUESTA (ha)
1700000006162160	29-064-002-00067-001	117000	CASTAÑOS-SIN VARIEDAD	S	432	46,50	0,12	0,12	0,12		0,12			0,12	0,12
1700000006162161	29-064-002-00073-002	117000	CASTAÑOS-SIN VARIEDAD	S	432	52,50	2,82	2,82	2,82		2,82			2,82	2,82
1700000006162162	29-064-002-00067-001	117000	CASTAÑOS-SIN VARIEDAD	S	432	46,50	2,18	2,18	2,18		2,18			2,18	2,18
1700000006162163	29-064-002-00073-001	117000	CASTAÑOS-SIN VARIEDAD	S	432	48,10	0,50	0,50	0,50		0,50			0,50	0,50

(1) Superficie declarada admisible ajustada con la superficie comprometida.

(2) Factor de penalización valorando el alcance para el tipo de compromiso.

Puede verificar la integridad de una copia de este documento mediante la lectura del código QR adjunto o mediante el acceso a la dirección <https://ws050.juntadeandalucia.es/verificarFirma> indicando el código de VERIFICACIÓN

FIRMADO POR	JUAN JOSE SOLER GARCIA	FECHA	03/07/2024	
	ROCIO GUIJARRO MILLAN			
VERIFICACIÓN	Pk2jmWGPZXYL7RLHCHYYEGKUBFR96	PÁGINA	792/1071	



APELLIDOS Y NOMBRE / RAZÓN SOCIAL PERALES MARTINEZ ILDEFONSO
NIF ****9734*
EXPEDIENTE 1104172
ANUALIDAD DE PAGO 1ª

IMPORTE POR ANUALIDAD

	2023	2024	2025	2026	2027
IMPORTE MÁXIMO SUBVENCIONABLE	1.953,45 €	1.953,45 €	1.953,45 €	1.953,45 €	1.953,45 €
IMPORTE MEDIO DE TRANSFERENCIA (€/ha)	247,90 €	247,90 €	247,90 €	247,90 €	247,90 €

RESUMEN DE UNIDADES

Cód	GRUPO DE PAGO	Sup. Dec. Admisible (ha)	Sup. Comprometida (ha)	Sup. ajustada compromiso (I) (ha)	% sobredec.	Sup. Propuesta (ha)	Importe Declarado	Importe Topado	Importe Propuesto	Importe tras sobredec.
429	OLIVAR	7,88		7,88	0,00	7,88	1.953,45	1.953,45	1.953,45	1.953,45
TOTAL		7,88	7,88	7,88		7,88	1.953,45	1.953,45	1.953,45	1.953,45

APLICACIÓN DE REDUCCIONES Y PENALIZACIONES

GRUPO DE PAGO	Importe Calculado	Importe prereduc.	Importe subvencionabilidad y compromisos	Presentación tardía	Omisión declaración	Condicionalidad	IMPORTE (Euros) PROPUESTO
OLIVAR	1.953,45	1.953,45	0,00	0,00	0,00	0,00	1.953,45
TOTAL	1.953,45	1.953,45					1.953,45

RESUMEN DE PAGOS

	IMPORTE (Euros)			
	PROPUESTO	FEADER (Eje 2)	MAPA	CAPADR
PROPUESTO	1.953,45	1.660,43	191,63	101,39

RECINTOS PROPUESTOS

REF.	REFERENCIA SIGPAC	CULTIVO	DESCRIPCIÓN CULTIVO	S/R	G.PAGO	PEND. MEDIA (%)	SUP. DEC. ADMISIBLE (ha)	SUP. COMPROM. (ha)	SUP. AJUSTADA COMPR.(I) (ha)	SUP. CONV. SIGPAC (ha)	SUP. CERTIE. (ha)	SUP. CAMPO (ha)	SUP. CAMPO DETER. CULT. DECLARADO (ha)	SUP. DEC. REDUCIDA (ha)	SUP. PROPUESTA (ha)
-1023253	29-022-001-00241-021	101195	OLIVAR-LECHIN DE SEVILLA	S	429	64,50	0,01	0,01	0,01		0,01			0,01	0,01
-1023240	29-022-001-00219-004	101195	OLIVAR-LECHIN DE SEVILLA	S	429	42,50	0,04	0,04	0,04		0,04			0,04	0,04
1700000005126194	29-022-001-00240-025	101195	OLIVAR-LECHIN DE SEVILLA	S	429	38,00	1,20	1,20	1,20		1,20			1,20	1,20
1700000005126196	29-022-001-00224-003	101195	OLIVAR-LECHIN DE SEVILLA	S	429	51,70	3,05	3,05	3,05		3,05			3,05	3,05
1700000005126197	29-022-001-00226-001	101195	OLIVAR-LECHIN DE SEVILLA	S	429	61,40	0,20	0,20	0,20		0,20			0,20	0,20
1700000005126199	29-022-001-00224-005	101195	OLIVAR-LECHIN DE SEVILLA	S	429	50,60	0,78	0,78	0,78		0,78			0,78	0,78
1700000005126201	29-022-001-00241-009	101195	OLIVAR-LECHIN DE SEVILLA	S	429	42,50	2,21	2,21	2,21		2,21			2,21	2,21
1700000005126204	29-022-001-00240-028	101195	OLIVAR-LECHIN DE SEVILLA	S	429	51,50	0,39	0,39	0,39		0,39			0,39	0,39

(1) Superficie declarada admisible ajustada con la superficie comprometida.
(2) Factor de penalización valorando el alcance para el tipo de compromiso.

Puede verificar la integridad de una copia de este documento mediante la lectura del código QR adjunto o mediante el acceso a la dirección <https://ws050.juntadeandalucia.es/verificarFirma> indicando el código de VERIFICACIÓN

FIRMADO POR	JUAN JOSE SOLER GARCIA	FECHA	03/07/2024	
	ROCIO GUIJARRO MILLAN			
VERIFICACIÓN	Pk2jmWGPZXYL7RLHCHYYEGKUBFR96	PÁGINA	793/1071	

**INCIDENCIAS****INCIDENCIA DESCRIPCIÓN**

- 226 Recinto abandonado según SIGPAC por el que solicita alguna ayuda/práctica.
Ref:170000005126191 Recinto:29-022-001-00219-00003 Cultivo:101195 OLIVAR-LECHIN DE SEVILLA Secano
Ref:170000005126198 Recinto:29-022-001-00240-00008 Cultivo:101195 OLIVAR-LECHIN DE SEVILLA Secano
Ref:170000005126192 Recinto:29-022-001-00241-00008 Cultivo:101195 OLIVAR-LECHIN DE SEVILLA Secano
- 8227 Línea de declaración monitorizada en la que no ha habido respuesta por parte del productor y, por tanto, sin Juicio Experto de campo.
Ref:-703018 Recinto:29-022-001-00229-00002 Cultivo:102019 VIÑEDO VINIFICACIÓN-BEBA
- 100400 Recinto con cultivo, variedad, régimen de explotación o uso Sigpac no compatible con la operación solicitada (Anexo IV.I Cultivos y variedades elegibles para las Intervenciones. Orden de 28 de marzo de 2023).
Ref:170000005126209 Recinto:29-022-001-00297-00002 Cultivo:104024 ALMENDROS-MARCONA Secano Uso:FY
Ref:-702948 Recinto:29-022-001-00299-00001 Cultivo:104024 ALMENDROS-MARCONA Secano Uso:FY
- 100402 Recinto solicitado no forma parte de ningún organismo de control autorizado para la producción ecológica en Andalucía o fecha de inscripción posterior al plazo establecido (Anexo I. Criterios de Subvencionabilidad. Orden 28 de marzo de 2023).
Ref:170000005126193 Recinto:29-022-001-00240-00021 Cultivo:62000 PASTOS PERMANENTES DE 5 O MAS AÑOS-SIN VARIEDAD Secano
Ref:170000005126203 Recinto:29-022-001-00240-00026 Cultivo:62000 PASTOS PERMANENTES DE 5 O MAS AÑOS-SIN VARIEDAD Secano
Ref:-1023243 Recinto:29-022-001-00240-00033 Cultivo:104024 ALMENDROS-MARCONA Secano
Ref:-1023245 Recinto:29-022-001-00240-00035 Cultivo:102019 VIÑEDO VINIFICACIÓN-BEBA Secano
Ref:-1023247 Recinto:29-022-001-00240-00037 Cultivo:104024 ALMENDROS-MARCONA Secano
Ref:-1023248 Recinto:29-022-001-00240-00038 Cultivo:62000 PASTOS PERMANENTES DE 5 O MAS AÑOS-SIN VARIEDAD Secano
Ref:-1023249 Recinto:29-022-001-00240-00039 Cultivo:104024 ALMENDROS-MARCONA Secano
Ref:170000005126209 Recinto:29-022-001-00297-00002 Cultivo:104024 ALMENDROS-MARCONA Secano
Ref:-702948 Recinto:29-022-001-00299-00001 Cultivo:104024 ALMENDROS-MARCONA Secano
- 100406 Grupo de cultivo declarado en el recinto no coincide con el grupo de cultivo existente en el organismo de control autorizado para la producción ecológica en Andalucía (Anexo I. Criterios de Subvencionabilidad. Orden 28 de marzo de 2023).
Ref:170000005126193 Recinto:29-022-001-00240-00021 Cultivo:62000 PASTOS PERMANENTES DE 5 O MAS AÑOS-SIN VARIEDAD Secano Grupo de SIPEA:OLIVAR
Ref:170000005126203 Recinto:29-022-001-00240-00026 Cultivo:62000 PASTOS PERMANENTES DE 5 O MAS AÑOS-SIN VARIEDAD Secano Grupo de SIPEA:OLIVAR
Ref:-1023243 Recinto:29-022-001-00240-00033 Cultivo:104024 ALMENDROS-MARCONA Secano Grupo de SIPEA:OLIVAR
Ref:-1023247 Recinto:29-022-001-00240-00037 Cultivo:104024 ALMENDROS-MARCONA Secano Grupo de SIPEA:OLIVAR
Ref:-1023248 Recinto:29-022-001-00240-00038 Cultivo:62000 PASTOS PERMANENTES DE 5 O MAS AÑOS-SIN VARIEDAD Secano Grupo de SIPEA:OLIVAR
Ref:-1023249 Recinto:29-022-001-00240-00039 Cultivo:104024 ALMENDROS-MARCONA Secano Grupo de SIPEA:OLIVAR
- 100407 Explotación solicitada no forma parte de ningún organismo de control autorizado para la producción ecológica en Andalucía o fecha de inscripción posterior al plazo establecido (Anexo I. Criterios de Subvencionabilidad. Orden 28 de marzo de 2023).
Explotación:ES290220000035 Especie:CAPRINA
Explotación:ES290220000035 Especie:OVINA
- 100410 Recinto no admisible por pertenecer a una explotación ganadera No admisible (Artículo 10 de la Orden de 28 de marzo de 2023).
Ref:170000005126193 Recinto:29-022-001-00240-00021 Cultivo:62000 PASTOS PERMANENTES DE 5 O MAS AÑOS-SIN VARIEDAD Secano Explotación:ES290220000035
Ref:170000005126203 Recinto:29-022-001-00240-00026 Cultivo:62000 PASTOS PERMANENTES DE 5 O MAS AÑOS-SIN VARIEDAD Secano Explotación:ES290220000035
Ref:-1023248 Recinto:29-022-001-00240-00038 Cultivo:62000 PASTOS PERMANENTES DE 5 O MAS AÑOS-SIN VARIEDAD Secano Explotación:ES290220000035
- 100420 Expediente que declara recintos pertenecientes al grupo de pago de Pastos que no tiene explotaciones ganaderas válidas para la Operación.
- 100424 Solicita recinto que no está comprometido para la operación.
Ref:170000005126191 Recinto:29-022-001-00219-00003 Cultivo:101195 OLIVAR-LECHIN DE SEVILLA Secano
Ref:-703018 Recinto:29-022-001-00229-00002 Cultivo:102019 VIÑEDO VINIFICACIÓN-BEBA Secano
Ref:170000005126198 Recinto:29-022-001-00240-00008 Cultivo:101195 OLIVAR-LECHIN DE SEVILLA Secano
Ref:170000005126193 Recinto:29-022-001-00240-00021 Cultivo:62000 PASTOS PERMANENTES DE 5 O MAS AÑOS-SIN VARIEDAD Secano
Ref:170000005126203 Recinto:29-022-001-00240-00026 Cultivo:62000 PASTOS PERMANENTES DE 5 O MAS AÑOS-SIN VARIEDAD Secano
Ref:-1023241 Recinto:29-022-001-00240-00031 Cultivo:104024 ALMENDROS-MARCONA Secano
Ref:-1023242 Recinto:29-022-001-00240-00032 Cultivo:104024 ALMENDROS-MARCONA Secano
Ref:-1023243 Recinto:29-022-001-00240-00033 Cultivo:104024 ALMENDROS-MARCONA Secano
Ref:-1023245 Recinto:29-022-001-00240-00035 Cultivo:102019 VIÑEDO VINIFICACIÓN-BEBA Secano
Ref:-1023247 Recinto:29-022-001-00240-00037 Cultivo:104024 ALMENDROS-MARCONA Secano

(1) Superficie declarada admisible ajustada con la superficie comprometida.
(2) Factor de penalización valorando el alcance para el tipo de compromiso.

Puede verificar la integridad de una copia de este documento mediante la lectura del código QR adjunto o mediante el acceso a la dirección <https://ws050.juntadeandalucia.es/verificarFirma> indicando el código de VERIFICACIÓN

FIRMADO POR	JUAN JOSE SOLER GARCIA	FECHA	03/07/2024	
	ROCIO GUIJARRO MILLAN			
VERIFICACIÓN	Pk2jmWGPZXRYL7RLHCHYYEGKUBFR96	PÁGINA	794/1071	



INCIDENCIAS

INCIDENCIA DESCRIPCIÓN

- Ref:-1023248 Recinto:29-022-001-00240-00038 Cultivo:62000 PASTOS PERMANENTES DE 5 O MAS AÑOS-SIN VARIEDAD Secano
- Ref:-1023249 Recinto:29-022-001-00240-00039 Cultivo:104024 ALMENDROS-MARCONA Secano
- Ref:1700000005126192 Recinto:29-022-001-00241-00008 Cultivo:101195 OLIVAR-LECHIN DE SEVILLA Secano
- Ref:1700000005126209 Recinto:29-022-001-00297-00002 Cultivo:104024 ALMENDROS-MARCONA Secano
- Ref:1700000005126217 Recinto:29-022-001-00298-00001 Cultivo:104024 ALMENDROS-MARCONA Secano
- Ref:-702948 Recinto:29-022-001-00299-00001 Cultivo:104024 ALMENDROS-MARCONA Secano

(1) Superficie declarada admisible ajustada con la superficie comprometida.
(2) Factor de penalización valorando el alcance para el tipo de compromiso.

Puede verificar la integridad de una copia de este documento mediante la lectura del código QR adjunto o mediante el acceso a la dirección <https://ws050.juntadeandalucia.es/verificarFirma> indicando el código de VERIFICACIÓN

FIRMADO POR	JUAN JOSE SOLER GARCIA	FECHA	03/07/2024	
	ROCIO GUIJARRO MILLAN			
VERIFICACIÓN	Pk2jmWGPZXRYL7RLHCHYYEGKUBFR96	PÁGINA	795/1071	



APELLIDOS Y NOMBRE / RAZÓN SOCIAL **NIF** **EXPEDIENTE** **ANUALIDAD DE PAGO**
 PEREZ ABELA CARMEN JUANA ****8429* 1043936 1ª

IMPORTE POR ANUALIDAD

	2023	2024	2025	2026	2027
IMPORTE MÁXIMO SUBVENCIONABLE	2.707,07 €	2.707,07 €	2.707,07 €	2.707,07 €	2.707,07 €
IMPORTE MEDIO DE TRANSFERENCIA (€/ha)	247,90 €	247,90 €	247,90 €	247,90 €	247,90 €

RESUMEN DE UNIDADES

Cód	GRUPO DE PAGO	Sup. Dec. Admisible (ha)	Sup. Comprometida (ha)	Sup. ajustada compromiso (1) (ha)	% sobredec.	Sup. Propuesta (ha)	Importe Declarado	Importe Topado	Importe Propuesto	Importe tras sobredec.
429	OLIVAR	10,92		10,92	0,00	10,92	2.707,07	2.707,07	2.707,07	2.707,07
TOTAL		10,92	10,92	10,92		10,92	2.707,07	2.707,07	2.707,07	2.707,07

APLICACIÓN DE REDUCCIONES Y PENALIZACIONES

GRUPO DE PAGO	Importe Calculado	Importe prerreduc.	Criterios de subvencionabilidad y compromisos	Presentación tardía	Omisión declaración	Condicionabilidad	IMPORTE (Euros) PROPUESTO
OLIVAR	2.707,07	2.707,07	0,00	0,00	0,00	0,00	2.707,07
TOTAL	2.707,07	2.707,07					2.707,07

RESUMEN DE PAGOS

	IMPORTE (Euros)			
	PROPUESTO	FEADER (Eje 2)	MAPA	CAPADR
PROPUESTO	2.707,07	2.301,01	265,56	140,50

RECINTOS PROPUESTOS

REF.	REFERENCIA SIGPAC	CULTIVO	DESCRIPCIÓN CULTIVO	S/R	G.PAGO	PEND. MEDIA (%)	SUP. DEC. ADMISIBLE (ha)	SUP. COMPROM. (ha)	SUP. AJUSTADA COMPROM. (1) (ha)	SUP. CONV. SIGPAC (ha)	SUP. CERTIE (ha)	SUP. CAMPO (ha)	SUP. CAMPO DETER. CULT. DECLARADO (ha)	SUP. DEC. REDUCIDA (ha)	SUP. PROPUESTA (ha)
170000002687283	29-031-001-00103-004	101138	OLIVAR-HOJIBLANCA	S	429	28,20	0,95	0,95	0,95		0,95			0,95	0,95
170000002687284	29-031-001-00124-001	101138	OLIVAR-HOJIBLANCA	S	429	22,90	0,53	0,53	0,53		0,53			0,53	0,53
170000002687285	29-031-001-00131-003	101138	OLIVAR-HOJIBLANCA	S	429	15,30	5,95	5,95	5,95		5,95			5,95	5,95
170000002687286	29-031-001-00177-004	101138	OLIVAR-HOJIBLANCA	S	429	14,20	0,57	0,57	0,57		0,57			0,57	0,57
170000002687287	29-031-006-00067-001	101138	OLIVAR-HOJIBLANCA	S	429	26,50	1,39	1,39	1,39		1,39			1,39	1,39
170000002687292	29-031-001-00053-001	101138	OLIVAR-HOJIBLANCA	S	429	48,00	0,52	0,52	0,52		0,52			0,52	0,52
170000002687293	29-031-001-00053-009	101138	OLIVAR-HOJIBLANCA	S	429	33,50	0,27	0,27	0,27		0,27			0,27	0,27
170000002687294	29-031-018-00197-001	101138	OLIVAR-HOJIBLANCA	S	429	32,60	0,74	0,74	0,74		0,74			0,74	0,74

INCIDENCIAS**INCIDENCIA DESCRIPCIÓN**

- 100412 Número de hectáreas validadas inferior a la superficie mínima permitida por el grupo de cultivo (Anexo I. Criterios de Subvencionabilidad. Orden 28 de marzo de 2023).
 Sup. Resuelta:0 Grupo de Pago:FRUTALES SECANO
- 100413 Recinto perteneciente a grupo de cultivo que no cumple con la superficie mínima requerida (Anexo I. Criterios de Subvencionabilidad. Orden 28 de marzo de 2023).
 Ref:170000002687295 Recinto:29-031-001-00004-00016 Cultivo:104020 ALMENDROS-GUARA Secano Sup. Declarada:0,36 Superficie Resolver:0,36
 Ref:170000002687304 Recinto:29-031-002-00022-00001 Cultivo:104020 ALMENDROS-GUARA Secano Sup. Declarada:0,11 Superficie Resolver:0,11
 Ref:170000002687303 Recinto:29-031-002-00087-00001 Cultivo:104020 ALMENDROS-GUARA Secano Sup. Declarada:2,75 Superficie Resolver:2,75
 Ref:170000002687302 Recinto:29-031-006-00067-00002 Cultivo:104020 ALMENDROS-GUARA Secano Sup. Declarada:0,63 Superficie Resolver:0,63

(1) Superficie declarada admisible ajustada con la superficie comprometida.
(2) Factor de penalización valorando el alcance para el tipo de compromiso.

Puede verificar la integridad de una copia de este documento mediante la lectura del código QR adjunto o mediante el acceso a la dirección <https://ws050.juntadeandalucia.es/verificarFirma> indicando el código de VERIFICACIÓN

FIRMADO POR	JUAN JOSE SOLER GARCIA	FECHA	03/07/2024	
	ROCIO GUIJARRO MILLAN			
VERIFICACIÓN	Pk2jmWGPZXYL7RLHCHYYEGKUBFR96	PÁGINA	796/1071	



APELLIDOS Y NOMBRE / RAZÓN SOCIAL

PEREZ ABELA JOSE LUIS

NIF
****2044*

EXPEDIENTE
1145086

ANUALIDAD DE PAGO

1ª

IMPORTE POR ANUALIDAD

	2023	2024	2025	2026	2027
IMPORTE MÁXIMO SUBVENCIONABLE	13.990,03 €	13.990,03 €	13.990,03 €	13.990,03 €	13.990,03 €
IMPORTE MEDIO DE TRANSFERENCIA (€/ha)	137,41 €	137,41 €	137,41 €	137,41 €	137,41 €

RESUMEN DE UNIDADES

Cód	GRUPO DE PAGO	Sup. Dec. Admisible (ha)	Sup. Comprometida (ha)	Sup. ajustada compromiso (1) (ha)	% sobredec.	Sup. Propuesta (ha)	Importe Declarado	Importe Topado	Importe Propuesto	Importe tras sobredec.
426	HERBÁCEOS	26,95		26,95	0,00	26,95	4.074,03	4.074,03	4.074,03	4.074,03
429	OLIVAR	76,74		40,00	0,00	40,00	9.916,00	9.916,00	9.916,00	9.916,00
434	HERBÁCEOS NO ELEGIBLES	34,86		34,86	0,00	34,86	0,00	0,00	0,00	0,00
TOTAL		138,55	101,81	101,81		101,81	13.990,03	13.990,03	13.990,03	13.990,03

APLICACIÓN DE REDUCCIONES Y PENALIZACIONES

GRUPO DE PAGO	Importe Calculado	Importe prereduc.	Criterios de subvencionabilidad y compromisos	Presentación tardía	Omisión declaración	Condicionalidad	IMPORTE (Euros)
							PROPUESTO
HERBÁCEOS	4.074,03	4.074,03	0,00	0,00	0,00	0,00	4.074,03
HERBÁCEOS NO ELEGIBLES	0,00	0,00	0,00	0,00	0,00	0,00	0,00
OLIVAR	9.916,00	9.916,00	0,00	0,00	0,00	0,00	9.916,00
TOTAL	13.990,03	13.990,03					13.990,03

RESUMEN DE PAGOS

PROPUESTO	IMPORTE (Euros)			
	PROPUESTO	FEADER (Eje 2)	MAPA	CAPADR
13.990,03	11.891,53	1.372,42	726,08	

RECINTOS PROPUESTOS

REF.	REFERENCIA SIGPAC	CULTIVO DESCRIPCIÓN CULTIVO	S/R	G.PAGO	PEND. MEDIA (%)	SUP. DEC. ADMISIBLE (ha)	SUP. COMPROM. (ha)	SUP. AJUSTADA COMPROM. (1) (ha)	SUP. CONV. SIGPAC (ha)	SUP. CERTIF. (ha)	SUP. CAMPO (ha)	SUP. CAMPO DETER. CULT. DECLARADO (ha)	SUP. DEC. REDUCIDA (ha)	SUP. PROPUESTA (ha)
170000005928152	29-031-002-00102-002	3351 TRIGO DURO-MONASTIR	S	426	15,90	0,79	0,79	0,79		0,79			0,79	0,79
170000005928159	29-031-018-00016-005	3351 TRIGO DURO-MONASTIR	S	426	19,70	24,33	24,33	24,33		24,33			24,33	24,33
170000005928160	29-031-002-00102-001	3351 TRIGO DURO-MONASTIR	S	426	5,90	0,14	0,14	0,14		0,14			0,14	0,14
170000005928169	29-031-018-00017-006	3351 TRIGO DURO-MONASTIR	S	426	20,60	1,69	1,69	1,69		1,69			1,69	1,69
170000005928145	29-031-002-00002-001	101138 OLIVAR-HOJIBLANCA	S	429	26,40	7,37	7,37	7,37		7,37			7,37	7,37
170000005928161	29-031-018-00040-001	101138 OLIVAR-HOJIBLANCA	S	429	29,80	9,81	9,81	9,81		9,81			9,81	9,81
170000005928162	29-031-018-00021-004	101138 OLIVAR-HOJIBLANCA	S	429	23,10	20,56	20,56	20,56		20,56			20,56	20,56
170000005928168	29-031-018-00017-012	101138 OLIVAR-HOJIBLANCA	S	429	23,30	35,38	35,38	35,38		35,38			35,38	35,38
170000005928174	29-031-003-00040-002	101138 OLIVAR-HOJIBLANCA	S	429	28,00	3,62	3,62	3,62		3,62			3,62	3,62
170000005928146	29-031-003-00037-002	20000 BARBECHO TRADICIONAL-SIN VARIEDAD	S	434	19,00	1,99	1,99	1,99		1,99			1,99	1,99
170000005928147	29-031-018-00028-001	20000 BARBECHO TRADICIONAL-SIN VARIEDAD	S	434	16,20	3,52	3,52	3,52		3,52			3,52	3,52
170000005928148	29-031-002-00002-003	20000 BARBECHO TRADICIONAL-SIN VARIEDAD	S	434	18,00	10,73	10,73	10,73		10,73			10,73	10,73
170000005928150	29-031-018-00010-001	20000 BARBECHO TRADICIONAL-SIN VARIEDAD	S	434	15,90	2,74	2,74	2,74		2,74			2,74	2,74
170000005928151	29-031-018-00012-001	20000 BARBECHO TRADICIONAL-SIN VARIEDAD	S	434	23,20	2,86	2,86	2,86		2,86			2,86	2,86
170000005928166	29-031-018-00021-003	20000 BARBECHO TRADICIONAL-SIN VARIEDAD	S	434	17,80	2,43	2,43	2,43		2,43			2,43	2,43
170000005928170	29-031-018-00014-002	20000 BARBECHO TRADICIONAL-SIN VARIEDAD	S	434	20,60	6,73	6,73	6,73		6,73			6,73	6,73
170000005928171	29-031-018-00016-007	20000 BARBECHO TRADICIONAL-SIN VARIEDAD	S	434	13,80	0,23	0,23	0,23		0,23			0,23	0,23
170000005928172	29-031-018-00019-007	20000 BARBECHO TRADICIONAL-SIN VARIEDAD	S	434	22,30	3,63	3,63	3,63		3,63			3,63	3,63

(1) Superficie declarada admisible ajustada con la superficie comprometida.
(2) Factor de penalización valorando el alcance para el tipo de compromiso.

Puede verificar la integridad de una copia de este documento mediante la lectura del código QR adjunto o mediante el acceso a la dirección <https://ws050.juntadeandalucia.es/verificarFirma> indicando el código de VERIFICACIÓN

FIRMADO POR	JUAN JOSE SOLER GARCIA	FECHA	03/07/2024	
	ROCIO GUIJARRO MILLAN			
VERIFICACIÓN	Pk2jmWGPZXRYL7RLHCHYYEGKUBFR96	PÁGINA	797/1071	



INCIDENCIAS

INCIDENCIA DESCRIPCIÓN

- 100402 Recinto solicitado no forma parte de ningún organismo de control autorizado para la producción ecológica en Andalucía o fecha de inscripción posterior al plazo establecido (Anexo I. Criterios de Subvencionabilidad. Orden 28 de marzo de 2023).
Ref:170000005928175 Recinto:29-031-002-00109-00001 Cultivo:104024 ALMENDROS-MARCONA Secano
Ref:-1000851 Recinto:29-031-002-00109-00004 Cultivo:20000 BARBECHO TRADICIONAL-SIN VARIEDAD Secano
Ref:-1561399 Recinto:29-031-018-00030-00003 Cultivo:3351 TRIGO DURO-MONASTIR Secano
- 100424 Solicita recinto que no está comprometido para la operación.
Ref:170000005928175 Recinto:29-031-002-00109-00001 Cultivo:104024 ALMENDROS-MARCONA Secano
Ref:-1000851 Recinto:29-031-002-00109-00004 Cultivo:20000 BARBECHO TRADICIONAL-SIN VARIEDAD Secano
Ref:-1561399 Recinto:29-031-018-00030-00003 Cultivo:3351 TRIGO DURO-MONASTIR Secano

(1) Superficie declarada admisible ajustada con la superficie comprometida.
(2) Factor de penalización valorando el alcance para el tipo de compromiso.

Puede verificar la integridad de una copia de este documento mediante la lectura del código QR adjunto o mediante el acceso a la dirección <https://ws050.juntadeandalucia.es/verificarFirma> indicando el código de VERIFICACIÓN

FIRMADO POR	JUAN JOSE SOLER GARCIA	FECHA	03/07/2024	
	ROCIO GUIJARRO MILLAN			
VERIFICACIÓN	Pk2jmWGPZXRYL7RLHCHYYEGKUBFR96	PÁGINA	798/1071	

**APELLIDOS Y NOMBRE / RAZÓN SOCIAL**

PEREZ CORNEJO SALVADOR

NIF

****0259*

EXPEDIENTE

1284162

ANUALIDAD DE PAGO

1ª

IMPORTE POR ANUALIDAD

	2023	2024	2025	2026	2027
IMPORTE MÁXIMO SUBVENCIONABLE	374,14 €	374,14 €	374,14 €	374,14 €	374,14 €
IMPORTE MEDIO DE TRANSFERENCIA (€/ha)	349,66 €	349,66 €	349,66 €	349,66 €	349,66 €

RESUMEN DE UNIDADES

Cód	GRUPO DE PAGO	Sup. Dec. Admisible (ha)	Sup. Comprometida (ha)	Sup. ajustada compromiso (1) (ha)	% sobredec.	Sup. Propuesta (ha)	Importe Declarado	Importe Topado	Importe Propuesto	Importe tras sobredec.
433	FRUTALES REGADÍO	1,09		1,07	0,00	1,07	374,14	374,14	374,14	374,14
TOTAL		1,09	1,07	1,07		1,07	374,14	374,14	374,14	374,14

APLICACIÓN DE REDUCCIONES Y PENALIZACIONES

GRUPO DE PAGO	Importe Calculado	Importe prerreduc.	Criterios de subvencionabilidad y compromisos	Presentación tardía	Omisión declaración	Condicionabilidad	IMPORTE (Euros) PROPUESTO
FRUTALES REGADÍO	374,14	374,14	0,00	0,00	0,00	0,00	374,14
TOTAL	374,14	374,14					374,14

RESUMEN DE PAGOS

	IMPORTE (Euros)			
	PROPUESTO	FEADER (Eje 2)	MAPA	CAPADR
PROPUESTO	374,14	318,02	36,70	19,42

RECINTOS PROPUESTOS

REF.	REFERENCIA SIGPAC	CULTIVO	DESCRIPCIÓN CULTIVO	S/R	G.PAGO	PEND. MEDIA (%)	SUP. DEC. ADMISIBLE (ha)	SUP. COMPROM. (ha)	SUP. AJUSTADA COMPROM. (1) (ha)	SUP. CONV. SIGPAC (ha)	SUP. CERTIE. (ha)	SUP. CAMPO (ha)	SUP. CAMPO DETER. CULT. DECLARADO (ha)	SUP. DEC. REDUCIDA (ha)	SUP. PROPUESTA (ha)
6918342	29-086-002-00288-004	344008	MANGO-OSTEEN	R	433	46,50	0,62	0,62	0,62		0,62			0,62	0,62
6918343	29-086-002-00288-016	344008	MANGO-OSTEEN	R	433	47,70	0,08	0,08	0,08		0,08			0,08	0,08
6918354	29-086-002-00288-017	344008	MANGO-OSTEEN	R	433	44,50	0,01	0,01	0,01		0,01			0,01	0,01
6918356	29-086-002-00288-018	344008	MANGO-OSTEEN	R	433	35,10	0,03	0,01	0,01		0,01			0,01	0,01
6918365	29-086-002-00289-001	344008	MANGO-OSTEEN	R	433	53,40	0,14	0,14	0,14		0,14			0,14	0,14
6918386	29-086-002-00293-001	344008	MANGO-OSTEEN	R	433	48,90	0,02	0,02	0,02		0,02			0,02	0,02
6918395	29-086-002-00293-002	344008	MANGO-OSTEEN	R	433	44,70	0,05	0,05	0,05		0,05			0,05	0,05
6918398	29-086-002-00294-004	344008	MANGO-OSTEEN	R	433	48,20	0,09	0,09	0,09		0,09			0,09	0,09
6918399	29-086-002-00294-006	344008	MANGO-OSTEEN	R	433	43,60	0,05	0,05	0,05		0,05			0,05	0,05

INCIDENCIAS**INCIDENCIA DESCRIPCIÓN**

- 248 Verifica que los recintos declarados con sistema de explotación regadío corresponden realmente a regadío según SIGPAC.
Ref:6918381 Recinto:29-086-002-00292-00001 Cultivo:344008 MANGO-OSTEEN Regadío
- 3790 Recinto declarado inactivo
Ref:6918317 Recinto:29-005-004-00050-00002 Cultivo: -
Ref:6918381 Recinto:29-086-002-00292-00001 Cultivo: -
- 100400 Recinto con cultivo, variedad, régimen de explotación o uso Sigpac no compatible con la operación solicitada (Anexo IV.I Cultivos y variedades elegibles para las Intervenciones. Orden de 28 de marzo de 2023).
Ref:6918317 Recinto:29-005-004-00050-00002 Cultivo:344008 MANGO-OSTEEN Regadío Uso:TH
Ref:6918381 Recinto:29-086-002-00292-00001 Cultivo:344008 MANGO-OSTEEN Regadío Uso:VI
- 100424 Solicita recinto que no está comprometido para la operación.
Ref:6918317 Recinto:29-005-004-00050-00002 Cultivo:344008 MANGO-OSTEEN Regadío
Ref:6918381 Recinto:29-086-002-00292-00001 Cultivo:344008 MANGO-OSTEEN Regadío
- 100426 Recinto con incidencia de uso de regadío cuyo cultivo no es admisible en régimen de secano.
Ref:6918381 Recinto:29-086-002-00292-00001 Cultivo:344008 MANGO-OSTEEN Regadío

(1) Superficie declarada admisible ajustada con la superficie comprometida.

(2) Factor de penalización valorando el alcance para el tipo de compromiso.

Puede verificar la integridad de una copia de este documento mediante la lectura del código QR adjunto o mediante el acceso a la dirección <https://ws050.juntadeandalucia.es/verificarFirma> indicando el código de VERIFICACIÓN

FIRMADO POR	JUAN JOSE SOLER GARCIA	FECHA	03/07/2024	
	ROCIO GUIJARRO MILLAN			
VERIFICACIÓN	Pk2jmWGPZXYL7RLHCHYYEGKUBFR96	PÁGINA	799/1071	

**APELLIDOS Y NOMBRE / RAZÓN SOCIAL**

PEREZ DIAZ ANTONIO

NIF

****0070*

EXPEDIENTE

1065419

ANUALIDAD DE PAGO

1ª

IMPORTE POR ANUALIDAD

	2023	2024	2025	2026	2027
IMPORTE MÁXIMO SUBVENCIONABLE	769,25 €	769,25 €	769,25 €	769,25 €	769,25 €
IMPORTE MEDIO DE TRANSFERENCIA (€/ha)	349,66 €	349,66 €	349,66 €	349,66 €	349,66 €

RESUMEN DE UNIDADES

Cód	GRUPO DE PAGO	Sup. Dec. Admisible (ha)	Sup. Comprometida (ha)	Sup. ajustada compromiso (I) (ha)	% sobredec.	Sup. Propuesta (ha)	Importe Declarado	Importe Topado	Importe Propuesto	Importe tras sobredec.
433	FRUTALES REGADÍO	2,20		2,20	0,00	2,20	769,25	769,25	769,25	769,25
TOTAL		2,20	2,20	2,20		2,20	769,25	769,25	769,25	769,25

APLICACIÓN DE REDUCCIONES Y PENALIZACIONES

GRUPO DE PAGO	Importe Calculado	Importe prereduc.	Criterios de subvencionabilidad y compromisos	Presentación tardía	Omisión declaración	Condicionalidad	IMPORTE (Euros) PROPUESTO
FRUTALES REGADÍO	769,25	769,25	0,00	0,00	0,00	0,00	769,25
TOTAL	769,25	769,25					769,25

RESUMEN DE PAGOS

PROPUESTO	IMPORTE (Euros)		
	FEADER (Eje 2)	MAPA	CAPADR
PROPUESTO	769,25	653,86	75,46
			39,93

RECINTOS PROPUESTOS

REF.	REFERENCIA SIGPAC	CULTIVO	DESCRIPCIÓN CULTIVO	S/R	G.PAGO	PEND. MEDIA (%)	SUP. DEC. ADMISIBLE (ha)	SUP. COMPROM. (ha)	SUP. AJUSTADA COMPR.(I) (ha)	SUP. CONV. SIGPAC (ha)	SUP. CERTIE. (ha)	SUP. CAMPO (ha)	SUP. CAMPO DETER. CULT. DECLARADO (ha)	SUP. DEC. REDUCIDA (ha)	SUP. PROPUESTA (ha)
1700000004642451	29-012-026-00052-002	207004	LIMONERO-VERNA	R	433	26,80	0,11	0,11	0,11		0,11			0,11	0,11
1700000004642452	29-012-026-00052-002	206004	NARANJO-NAVELINA	R	433	26,80	0,18	0,18	0,18		0,18			0,18	0,18
1700000004642454	29-012-026-00057-003	206273	NARANJO-NAVEL NEW HALL	R	433	13,80	0,66	0,66	0,66		0,66			0,66	0,66
1700000004642456	29-012-026-00057-003	208004	POMELO O TORONJA-RIO RED	R	433	13,80	1,25	1,25	1,25		1,25			1,25	1,25

(1) Superficie declarada admisible ajustada con la superficie comprometida.

(2) Factor de penalización valorando el alcance para el tipo de compromiso.

Puede verificar la integridad de una copia de este documento mediante la lectura del código QR adjunto o mediante el acceso a la dirección <https://ws050.juntadeandalucia.es/verificarFirma> indicando el código de VERIFICACIÓN

FIRMADO POR

JUAN JOSE SOLER GARCIA

FECHA

03/07/2024

ROCIO GUIJARRO MILLAN

VERIFICACIÓN

Pk2jmWGPZXYL7RLHCHYYEGKUBFR96

PÁGINA

800/1071





APELLIDOS Y NOMBRE / RAZÓN SOCIAL **NIF** **EXPEDIENTE** **ANUALIDAD DE PAGO**
 PEREZ DUEÑAS ALVARO ****8693* 1270920 1ª

IMPORTE POR ANUALIDAD

	2023	2024	2025	2026	2027
IMPORTE MÁXIMO SUBVENCIONABLE	986,04 €	986,04 €	986,04 €	986,04 €	986,04 €
IMPORTE MEDIO DE TRANSFERENCIA (€/ha)	349,66 €	349,66 €	349,66 €	349,66 €	349,66 €

RESUMEN DE UNIDADES

Cód	GRUPO DE PAGO	Sup. Dec. Admisible (ha)	Sup. Comprometida (ha)	Sup. ajustada compromiso (1) (ha)	% sobredec.	Sup. Propuesta (ha)	Importe Declarado	Importe Topado	Importe Propuesto	Importe tras sobredec.
433	FRUTALES REGADÍO	2,82		2,82	0,00	2,82	986,04	986,04	986,04	986,04
TOTAL		2,82	2,82	2,82		2,82	986,04	986,04	986,04	986,04

APLICACIÓN DE REDUCCIONES Y PENALIZACIONES

GRUPO DE PAGO	Importe Calculado	Importe prereduc.	Criterios de subvencionabilidad y compromisos	Presentación tardía	Omisión declaración	Condicionalidad	IMPORTE (Euros) PROPUESTO
FRUTALES REGADÍO	986,04	986,04	0,00	0,00	0,00	0,00	986,04
TOTAL	986,04	986,04					986,04

RESUMEN DE PAGOS

	IMPORTE (Euros)			
	PROPUESTO	FEADER (Eje 2)	MAPA	CAPADR
PROPUESTO	986,04	838,13	96,73	51,18

RECINTOS PROPUESTOS

REF.	REFERENCIA SIGPAC	CULTIVO	DESCRIPCIÓN CULTIVO	S/R	G.PAGO	PEND. MEDIA (%)	SUP. DEC. ADMISIBLE (ha)	SUP. COMPROM. (ha)	SUP. AJUSTADA COMPR.(1) (ha)	SUP. CONV. SIGPAC (ha)	SUP. CERTIE. (ha)	SUP. CAMPO (ha)	SUP. CAMPO DETER. CULT. DECLARADO (ha)	SUP. DEC. REDUCIDA (ha)	SUP. PROPUESTA (ha)
-1349102	29-027-001-00025-008	344008	MANGO-OSTEEN	R	433	29,40	0,71	0,71	0,71		0,71			0,71	0,71
-1349063	29-027-001-00025-008	344008	MANGO-OSTEEN	R	433	29,40	0,08	0,08	0,08		0,08			0,08	0,08
-1349058	29-027-001-00025-008	343005	AGUACATE-HASS	R	433	29,40	0,64	0,64	0,64		0,64			0,64	0,64
-1349050	29-027-001-00025-001	343005	AGUACATE-HASS	R	433	12,40	1,39	1,39	1,39		1,39			1,39	1,39

INCIDENCIAS**INCIDENCIA DESCRIPCIÓN**

- 100422 Recinto declarado por error para una operación de la 6503, que se ha corregido de oficio desmarcando la operación incorrecta, de acuerdo con la fecha de inscripción del recinto en la producción ecológica.
 Ref.-1349050 Recinto:29-027-001-00025-00001 Cultivo:343005 AGUACATE-HASS Regadio
 Ref.-1349058 Recinto:29-027-001-00025-00008 Cultivo:343005 AGUACATE-HASS Regadio
 Ref.-1349063 Recinto:29-027-001-00025-00008 Cultivo:344008 MANGO-OSTEEN Regadio
 Ref.-1349102 Recinto:29-027-001-00025-00008 Cultivo:344008 MANGO-OSTEEN Regadio

(1) Superficie declarada admisible ajustada con la superficie comprometida.
(2) Factor de penalización valorando el alcance para el tipo de compromiso.

Puede verificar la integridad de una copia de este documento mediante la lectura del código QR adjunto o mediante el acceso a la dirección <https://ws050.juntadeandalucia.es/verificarFirma> indicando el código de VERIFICACIÓN

FIRMADO POR	JUAN JOSE SOLER GARCIA	FECHA	03/07/2024	
	ROCIO GUIJARRO MILLAN			
VERIFICACIÓN	Pk2jmWGPZXYL7RLHCHYYEGKUBFR96	PÁGINA	801/1071	



APELLIDOS Y NOMBRE / RAZÓN SOCIAL
PEREZ DUEÑAS MACARENA PILAR

NIF
***8692*

EXPEDIENTE
1270925

ANUALIDAD DE PAGO
1ª

IMPORTE POR ANUALIDAD

	2023	2024	2025	2026	2027
IMPORTE MÁXIMO SUBVENCIONABLE	986,04 €	986,04 €	986,04 €	986,04 €	986,04 €
IMPORTE MEDIO DE TRANSFERENCIA (€/ha)	349,66 €	349,66 €	349,66 €	349,66 €	349,66 €

RESUMEN DE UNIDADES

Cód	GRUPO DE PAGO	Sup. Dec. Admisible (ha)	Sup. Comprometida (ha)	Sup. ajustada compromiso (1) (ha)	% sobredec.	Sup. Propuesta (ha)	Importe Declarado	Importe Topado	Importe Propuesto	Importe tras sobredec.
433	FRUTALES REGADÍO	2,82		2,82	0,00	2,82	986,04	986,04	986,04	986,04
TOTAL		2,82	2,82	2,82		2,82	986,04	986,04	986,04	986,04

APLICACIÓN DE REDUCCIONES Y PENALIZACIONES

GRUPO DE PAGO	Importe Calculado	Importe prereduc.	Criterios de subvencionabilidad y compromisos	Presentación tardía	Omisión declaración	Condicionality	IMPORTE (Euros) PROPUESTO
FRUTALES REGADÍO	986,04	986,04	0,00	0,00	0,00	0,00	986,04
TOTAL	986,04	986,04					986,04

RESUMEN DE PAGOS

	IMPORTE (Euros)			
	PROPUESTO	FEADER (Eje 2)	MAPA	CAPADR
PROPUESTO	986,04	838,13	96,73	51,18

RECINTOS PROPUESTOS

REF.	REFERENCIA SIGPAC	CULTIVO	DESCRIPCIÓN CULTIVO	S/R	G.PAGO	PEND. MEDIA (%)	SUP. DEC. ADMISIBLE (ha)	SUP. COMPROM. (ha)	SUP. AJUSTADA COMPR.(1) (ha)	SUP. CONV. SIGPAC (ha)	SUP. CERTIE. (ha)	SUP. CAMPO (ha)	SUP. CAMPO DETECTADO (ha)	SUP. DEC. REDUCIDA (ha)	SUP. PROPUESTA (ha)
-1349271	29-027-001-00025-008	344008	MANGO-OSTEEN	R	433	29,40	0,80	0,80	0,80		0,80			0,80	0,80
-1349259	29-027-001-00025-008	343005	AGUACATE-HASS	R	433	29,40	0,64	0,64	0,64		0,64			0,64	0,64
-1349256	29-027-001-00025-001	343005	AGUACATE-HASS	R	433	12,40	1,38	1,38	1,38		1,38			1,38	1,38

INCIDENCIAS**INCIDENCIA DESCRIPCIÓN**

- 100422 Recinto declarado por error para una operación de la 6503, que se ha corregido de oficio desmarcando la operación incorrecta, de acuerdo con la fecha de inscripción del recinto en la producción ecológica.
 Ref:-1349256 Recinto:29-027-001-00025-00001 Cultivo:343005 AGUACATE-HASS Regadio
 Ref:-1349259 Recinto:29-027-001-00025-00008 Cultivo:343005 AGUACATE-HASS Regadio
 Ref:-1349271 Recinto:29-027-001-00025-00008 Cultivo:344008 MANGO-OSTEEN Regadio

(1) Superficie declarada admisible ajustada con la superficie comprometida.

(2) Factor de penalización valorando el alcance para el tipo de compromiso.

Puede verificar la integridad de una copia de este documento mediante la lectura del código QR adjunto o mediante el acceso a la dirección <https://ws050.juntadeandalucia.es/verificarFirma> indicando el código de VERIFICACIÓN

FIRMADO POR	JUAN JOSE SOLER GARCIA	FECHA	03/07/2024	
	ROCIO GUIJARRO MILLAN			
VERIFICACIÓN	Pk2jmWGPZXYL7RLHCHYYEGKUBFR96	PÁGINA	802/1071	

**APELLIDOS Y NOMBRE / RAZÓN SOCIAL**

PEREZ GARCIA ANTONIA

NIF

****8681*

EXPEDIENTE

1159703

ANUALIDAD DE PAGO

1ª

IMPORTES POR ANUALIDAD

	2023	2024	2025	2026	2027
IMPORTE MÁXIMO SUBVENCIONABLE	1.031,26 €	1.031,26 €	1.031,26 €	1.031,26 €	1.031,26 €
IMPORTE MEDIO DE TRANSFERENCIA (€/ha)	247,90 €	247,90 €	247,90 €	247,90 €	247,90 €

RESUMEN DE UNIDADES

Cód	GRUPO DE PAGO	Sup. Dec. Admisible (ha)	Sup. Comprometida (ha)	Sup. ajustada compromiso (1) (ha)	% sobredec.	Sup. Propuesta (ha)	Importe Declarado	Importe Topado	Importe Propuesto	Importe tras sobredec.
429	OLIVAR	4,16		4,16	0,00	4,16	1.031,26	1.031,26	1.031,26	1.031,26
TOTAL		4,16	4,16	4,16		4,16	1.031,26	1.031,26	1.031,26	1.031,26

APLICACIÓN DE REDUCCIONES Y PENALIZACIONES

GRUPO DE PAGO	Importe Calculado	Importe prerreduc.	Criterios de subvencionabilidad y compromisos	Presentación tardía	Omisión declaración	Condicionalidad	IMPORTE (Euros) PROPUESTO
OLIVAR	1.031,26	1.031,26	0,00	0,00	0,00	0,00	1.031,26
TOTAL	1.031,26	1.031,26					1.031,26

RESUMEN DE PAGOS

PROPUESTO	IMPORTE (Euros)			
	PROPUESTO	FEADER (Eje 2)	MAPA	CAPADR
PROPUESTO	1.031,26	876,57	101,17	53,52

RECINTOS PROPUESTOS

REF.	REFERENCIA SIGPAC	CULTIVO	DESCRIPCIÓN CULTIVO	S/R	G.PAGO	PEND. MEDIA (%)	SUP. DEC. ADMISIBLE (ha)	SUP. COMPROM. (ha)	SUP. AJUSTADA COMPROM. (1) (ha)	SUP. CONV. SIGPAC (ha)	SUP. CERTIF. (ha)	SUP. CAMPO (ha)	SUP. CAMPO DETERMIN. DECLARADO (ha)	SUP. DEC. REDUCIDA (ha)	SUP. PROPUESTA (ha)
1700000005511853	29-099-001-00193-001	101324	OLIVAR-VERDIAL DE VELEZ-MALAGA	R	429	21,00	0,04	0,04	0,04		0,04			0,04	0,04
1700000005511856	29-099-002-00084-006	101324	OLIVAR-VERDIAL DE VELEZ-MALAGA	R	429	21,10	0,87	0,87	0,87		0,87			0,87	0,87
1700000005511859	29-099-001-00193-002	101324	OLIVAR-VERDIAL DE VELEZ-MALAGA	R	429	20,00	0,93	0,93	0,93		0,93			0,93	0,93
1700000005511860	29-099-001-00218-002	101324	OLIVAR-VERDIAL DE VELEZ-MALAGA	S	429	22,60	2,32	2,32	2,32		2,45			2,32	2,32

INCIDENCIAS**INCIDENCIA DESCRIPCIÓN**

- 100402 Recinto solicitado no forma parte de ningún organismo de control autorizado para la producción ecológica en Andalucía o fecha de inscripción posterior al plazo establecido (Anexo I. Criterios de Subvencionabilidad. Orden 28 de marzo de 2023).
Ref:1700000005511857 Recinto:29-099-001-00218-00007 Cultivo:101324 OLIVAR-VERDIAL DE VELEZ-MALAGA Secano
- 100424 Solicita recinto que no está comprometido para la operación.
Ref:1700000005511852 Recinto:29-026-010-00091-00001 Cultivo:207004 LIMONERO-VERNA Regadio
Ref:1700000005511855 Recinto:29-026-010-00092-00001 Cultivo:207004 LIMONERO-VERNA Regadio
Ref:1700000005511857 Recinto:29-099-001-00218-00007 Cultivo:101324 OLIVAR-VERDIAL DE VELEZ-MALAGA Secano

(1) Superficie declarada admisible ajustada con la superficie comprometida.

(2) Factor de penalización valorando el alcance para el tipo de compromiso.

Puede verificar la integridad de una copia de este documento mediante la lectura del código QR adjunto o mediante el acceso a la dirección <https://ws050.juntadeandalucia.es/verificarFirma> indicando el código de VERIFICACIÓN

FIRMADO POR	JUAN JOSE SOLER GARCIA	FECHA	03/07/2024	
	ROCIO GUIJARRO MILLAN			
VERIFICACIÓN	Pk2jmWGPZXYL7RLHCHYYEGKUBFR96	PÁGINA	803/1071	

**APELLIDOS Y NOMBRE / RAZÓN SOCIAL**

PEREZ GARCIA HERMANAS

NIF

****6230*

EXPEDIENTE

1085164

ANUALIDAD DE PAGO

1ª

IMPORTE POR ANUALIDAD

	2023	2024	2025	2026	2027
IMPORTE MÁXIMO SUBVENCIONABLE	1.059,47 €	1.059,47 €	1.059,47 €	1.059,47 €	1.059,47 €
IMPORTE MEDIO DE TRANSFERENCIA (€/ha)	349,66 €	349,66 €	349,66 €	349,66 €	349,66 €

RESUMEN DE UNIDADES

Cód	GRUPO DE PAGO	Sup. Dec. Admisible (ha)	Sup. Comprometida (ha)	Sup. ajustada compromiso (1) (ha)	% sobredec.	Sup. Propuesta (ha)	Importe Declarado	Importe Topado	Importe Propuesto	Importe tras sobredec.
433	FRUTALES REGADÍO	3,03		3,03	0,00	3,03	1.059,47	1.059,47	1.059,47	1.059,47
TOTAL		3,03	3,03	3,03		3,03	1.059,47	1.059,47	1.059,47	1.059,47

APLICACIÓN DE REDUCCIONES Y PENALIZACIONES

GRUPO DE PAGO	Importe Calculado	Importe prereduc.	Criterios de subvencionabilidad y compromisos	Presentación tardía	Omisión declaración	Condicionalidad	IMPORTE (Euros) PROPUESTO
FRUTALES REGADÍO	1.059,47	1.059,47	0,00	0,00	0,00	0,00	1.059,47
TOTAL	1.059,47	1.059,47					1.059,47

RESUMEN DE PAGOS

	IMPORTE (Euros)		
	PROPUESTO	FEADER (Eje 2)	MAPA
PROPUESTO	1.059,47	900,55	103,93
			CAPADR
			54,99

RECINTOS PROPUESTOS

REF.	REFERENCIA SIGPAC	CULTIVO DESCRIPCIÓN CULTIVO	S/R	G.PAGO	PEND. MEDIA (%)	SUP. DEC. ADMISIBLE (ha)	SUP. COMPROM. (ha)	SUP. AJUSTADA COMPR.(1) (ha)	SUP. CONV. SIGPAC (ha)	SUP. CERTIE (ha)	SUP. CAMPO (ha)	SUP. CAMPO DETER. CULT. DECLARADO (ha)	SUP. DEC. REDUCIDA (ha)	SUP. PROPUESTA (ha)
1700000004567850	29-012-015-00040-001	207004 LIMONERO-VERNA	R	433	4,80	0,22	0,22	0,22		0,22			0,22	0,22
1700000004567851	29-012-030-00059-002	206308 NARANJO-VALENCIA LATE	R	433	12,00	0,61	0,61	0,61		0,61			0,61	0,61
1700000004567852	29-012-030-00059-002	207004 LIMONERO-VERNA	R	433	12,00	2,20	2,20	2,20		2,20			2,20	2,20

(1) Superficie declarada admisible ajustada con la superficie comprometida.

(2) Factor de penalización valorando el alcance para el tipo de compromiso.

Puede verificar la integridad de una copia de este documento mediante la lectura del código QR adjunto o mediante el acceso a la dirección <https://ws050.juntadeandalucia.es/verificarFirma> indicando el código de VERIFICACIÓN

FIRMADO POR	JUAN JOSE SOLER GARCIA	FECHA	03/07/2024	
	ROCIO GUIJARRO MILLAN			
VERIFICACIÓN	Pk2jmWGPZXYL7RLHCHYYEGKUBFR96	PÁGINA	804/1071	

**APELLIDOS Y NOMBRE / RAZÓN SOCIAL**

PEREZ GARCIA JUAN

NIF

****2814*

EXPEDIENTE

1201840

ANUALIDAD DE PAGO

1ª

IMPORTES POR ANUALIDAD

	2023	2024	2025	2026	2027
IMPORTE MÁXIMO SUBVENCIONABLE	13.213,33 €	13.213,33 €	13.213,33 €	13.213,33 €	13.213,33 €
IMPORTE MEDIO DE TRANSFERENCIA (€/ha)	108,62 €	108,62 €	108,62 €	108,62 €	108,62 €

RESUMEN DE UNIDADES

Cód	GRUPO DE PAGO	Sup. Dec. Admisible (ha)	Sup. Comprometida (ha)	Sup. ajustada compromiso (1) (ha)	% sobredec.	Sup. Propuesta (ha)	Importe Declarado	Importe Topado	Importe Propuesto	Importe tras sobredec.
426	HERBÁCEOS	46,65		46,65	0,00	46,65	7.052,08	7.052,08	7.052,08	7.052,08
428	PASTOS ASOCIADOS A GANADERÍA ECOLÓGICA	342,36		75,00	0,00	75,00	6.161,25	6.161,25	6.161,25	6.161,25
TOTAL		389,01	121,65	121,65		121,65	13.213,33	13.213,33	13.213,33	13.213,33

APLICACIÓN DE REDUCCIONES Y PENALIZACIONES

GRUPO DE PAGO	Importe Calculado	Importe prereduc.	Criterios de subvencionabilidad y compromisos	Presentación tardía	Omisión declaración	Condicionalidad	IMPORTE (Euros) PROPUESTO
HERBÁCEOS	7.052,08		0,00	0,00	0,00	0,00	7.052,08
PASTOS ASOCIADOS A GANADERÍA	6.161,25		0,00	0,00	0,00	0,00	6.161,25
TOTAL	13.213,33	13.213,33					13.213,33

RESUMEN DE PAGOS

	PROPUESTO	FEADER (Eje_2)	MAPA	CAPADR
PROPUESTO	13.213,33	11.231,33	1.296,23	685,77

RECINTOS PROPUESTOS

REF.	REFERENCIA SIGPAC	CULTIVO DESCRIPCIÓN CULTIVO	S/R G.PAGO	PEND. MEDIA (%)	SUP. DEC. ADMISIBLE (ha)	SUP. COMPROM. (ha)	SUP. AJUSTADA COMPROM. (ha)	SUP. CONV. SIGPAC (ha)	SUP. CERTIF. (ha)	SUP. CAMPO (ha)	SUP. CAMPO DECLARADO (ha)	SUP. DEC. REDUCIDA (ha)	SUP. PROPUESTA (ha)
-145860	29-084-030-00010-006	8000 AVENA-SIN VARIEDAD	S 426	3,40	2,41	2,41	2,41	2,41	2,55			2,41	2,41
-125028	29-084-028-09003-003	52052 VEZA-FILON	S 426	2,50	0,01	0,01	0,01	0,01	0,01			0,01	0,01
-125019	29-084-028-09003-004	52052 VEZA-FILON	S 426	2,50	0,03	0,03	0,03	0,03	0,03			0,03	0,03
1700000006914766	29-084-030-00011-001	5000 CEBADA-SIN VARIEDAD	S 426	2,80	4,83	4,83	4,83	4,83	4,83			4,83	4,83
1700000006914767	29-084-030-00009-001	52052 VEZA-FILON	S 426	3,30	4,77	4,77	4,77	4,77	4,77			4,77	4,77
1700000006914770	29-084-028-00007-001	52052 VEZA-FILON	S 426	3,00	3,38	3,38	3,38	3,38	3,38			3,38	3,38
1700000006914772	29-084-028-00006-002	52052 VEZA-FILON	S 426	3,20	3,03	3,03	3,03	3,03	3,03			3,03	3,03
1700000006914799	29-084-030-00012-002	8000 AVENA-SIN VARIEDAD	S 426	6,40	2,35	2,35	2,35	2,35	2,35			2,35	2,35
1700000006914818	29-084-030-00009-001	40315 GUI SANTES-SALAMANCA	S 426	3,30	6,17	6,17	6,17	6,17	6,17			6,17	6,17
1700000006914820	29-084-030-00013-002	40315 GUI SANTES-SALAMANCA	S 426	3,80	4,85	4,85	4,85	4,85	4,85			4,85	4,85
1700000006914835	29-084-030-00031-003	5000 CEBADA-SIN VARIEDAD	S 426	5,00	6,17	6,17	6,17	6,17	6,17			6,17	6,17
1700000006914836	29-084-030-00013-001	5000 CEBADA-SIN VARIEDAD	S 426	4,60	5,94	5,94	5,94	5,94	5,94			5,94	5,94
1700000006914838	29-084-030-00012-003	5000 CEBADA-SIN VARIEDAD	S 426	6,90	0,50	0,50	0,50	0,50	0,50			0,50	0,50
1700000006914844	29-084-030-00009-001	40315 GUI SANTES-SALAMANCA	S 426	3,30	2,21	2,21	2,21	2,21	2,21			2,21	2,21
-590661	29-084-030-00008-001	62000 PASTOS PERMANENTES DE 5 O MAS AÑOS-SIN VARIEDAD	S 428	15,40	20,72	20,72	20,72	20,72	37,67			20,72	20,72
-590660	29-084-030-00008-005	62000 PASTOS PERMANENTES DE 5 O MAS AÑOS-SIN VARIEDAD	S 428	14,20	88,78	88,78	88,78	88,78	88,78			88,78	88,78
1700000006914777	29-084-030-00026-002	62000 PASTOS PERMANENTES DE 5 O MAS AÑOS-SIN VARIEDAD	S 428	5,80	4,34	4,34	4,34	4,34	4,34			4,34	4,34
1700000006914778	29-084-030-00026-004	62000 PASTOS PERMANENTES DE 5 O MAS AÑOS-SIN VARIEDAD	S 428	22,00	15,03	15,03	15,03	15,03	15,03			15,03	15,03
1700000006914779	29-084-028-00007-002	62000 PASTOS PERMANENTES DE 5 O MAS AÑOS-SIN VARIEDAD	S 428	8,20	11,06	11,06	11,06	11,06	11,06			11,06	11,06
1700000006914780	29-084-028-00006-001	62000 PASTOS PERMANENTES DE 5 O MAS AÑOS-SIN VARIEDAD	S 428	6,40	17,19	17,19	17,19	17,19	17,19			17,19	17,19
1700000006914782	29-084-030-00011-003	62000 PASTOS PERMANENTES DE 5 O MAS AÑOS-SIN VARIEDAD	S 428	7,40	1,06	1,06	1,06	1,06	1,63			1,06	1,06
1700000006914784	29-084-030-00012-001	62000 PASTOS PERMANENTES DE 5 O MAS AÑOS-SIN VARIEDAD	S 428	13,40	7,33	7,33	7,33	7,33	7,33			7,33	7,33
1700000006914785	29-084-030-00031-001	62000 PASTOS PERMANENTES DE 5 O MAS AÑOS-SIN VARIEDAD	S 428	18,80	8,91	8,91	8,91	8,91	8,91			8,91	8,91
1700000006914786	29-084-030-00010-003	62000 PASTOS PERMANENTES DE 5 O MAS AÑOS-SIN VARIEDAD	S 428	3,60	0,75	0,75	0,75	0,75	0,88			0,75	0,75
1700000006914787	29-084-030-00013-010	62000 PASTOS PERMANENTES DE 5 O MAS AÑOS-SIN VARIEDAD	S 428	13,60	113,28	113,28	113,28	113,28	113,28			113,28	113,28
1700000006914788	29-084-030-00009-002	62000 PASTOS PERMANENTES DE 5 O MAS AÑOS-SIN VARIEDAD	S 428	10,80	0,71	0,71	0,71	0,71	0,71			0,71	0,71
1700000006914789	29-084-030-00009-003	62000 PASTOS PERMANENTES DE 5 O MAS AÑOS-SIN VARIEDAD	S 428	9,10	53,16	53,16	53,16	53,16	53,16			53,16	53,16
1700000006914817	29-084-030-00013-007	62000 PASTOS PERMANENTES DE 5 O MAS AÑOS-SIN VARIEDAD	S 428	12,40	0,04	0,04	0,04	0,04	0,04			0,04	0,04

(1) Superficie declarada admisible ajustada con la superficie comprometida.
(2) Factor de penalización valorando el alcance para el tipo de compromiso.Puede verificar la integridad de una copia de este documento mediante la lectura del código QR adjunto o mediante el acceso a la dirección <https://ws050.juntadeandalucia.es/verificarFirma> indicando el código de VERIFICACIÓN

FIRMADO POR	JUAN JOSE SOLER GARCIA	FECHA	03/07/2024	
	ROCIO GUIJARRO MILLAN			
VERIFICACIÓN	Pk2jmWGPZXYRL7RLHCHYYEGKUBFR96	PÁGINA	805/1071	

**INCIDENCIAS****INCIDENCIA DESCRIPCIÓN**

- 100407 Explotación solicitada no forma parte de ningún organismo de control autorizado para la producción ecológica en Andalucía o fecha de inscripción posterior al plazo establecido (Anexo I. Criterios de Subvencionabilidad. Orden 28 de marzo de 2023).
Explotación:ES290740000017 Especie:PORCINO
Explotación:ES290840000147 Especie:PORCINO

Datos considerados para el Cálculo de la Carga Ganadera mínima y máxima del expediente

Explotación	Especie	Inscrito en Sipea y Admisible	Ugm Calculada para CG Mínima	Ugm Calculada para CG Máxima
ES290740000017	PORCINO	NO	0,00	51,12
ES290840000147	PORCINO	NO	0,00	186,57
ES290840000740	OVINA	SI	62,72	62,72
			62,72	300,41

Superficie determinada para Cálculo Carga Ganadera Mínima: 342,36 ha

Superficie determinada para Cálculo Carga Ganadera Máxima: 504,58 ha

Carga Ganadera Mínima Expediente: 0,18 ugm/ha

Carga Ganadera Máxima Expediente: 0,60 ugm/ha

Los importes del Grupo de Pago de pastos de este expediente han sido ajustados por no llegar a la carga ganadera mínima de 0,3

Recintos Determinados para el Cálculo de Garga Ganadera Mínima

REF.	REFERENCIA SIGPAC	CULTIVO	DESCRIPCIÓN CULTIVO	S/R	SUP. PROPUESTA (ha)
-590661	29-084-030-00008-00001	62000	PASTOS PERMANENTES DE 5 O MAS AÑOS-SIN VARIEDAD	S	20,72
-590660	29-084-030-00008-00005	62000	PASTOS PERMANENTES DE 5 O MAS AÑOS-SIN VARIEDAD	S	88,78
1700000006914777	29-084-030-00026-00002	62000	PASTOS PERMANENTES DE 5 O MAS AÑOS-SIN VARIEDAD	S	4,34
1700000006914778	29-084-030-00026-00004	62000	PASTOS PERMANENTES DE 5 O MAS AÑOS-SIN VARIEDAD	S	15,03
1700000006914779	29-084-028-00007-00002	62000	PASTOS PERMANENTES DE 5 O MAS AÑOS-SIN VARIEDAD	S	11,06
1700000006914780	29-084-028-00006-00001	62000	PASTOS PERMANENTES DE 5 O MAS AÑOS-SIN VARIEDAD	S	17,19
1700000006914782	29-084-030-00011-00003	62000	PASTOS PERMANENTES DE 5 O MAS AÑOS-SIN VARIEDAD	S	1,06
1700000006914784	29-084-030-00012-00001	62000	PASTOS PERMANENTES DE 5 O MAS AÑOS-SIN VARIEDAD	S	7,33
1700000006914785	29-084-030-00031-00001	62000	PASTOS PERMANENTES DE 5 O MAS AÑOS-SIN VARIEDAD	S	8,91
1700000006914786	29-084-030-00010-00003	62000	PASTOS PERMANENTES DE 5 O MAS AÑOS-SIN VARIEDAD	S	0,75
1700000006914787	29-084-030-00013-00010	62000	PASTOS PERMANENTES DE 5 O MAS AÑOS-SIN VARIEDAD	S	113,28
1700000006914788	29-084-030-00009-00002	62000	PASTOS PERMANENTES DE 5 O MAS AÑOS-SIN VARIEDAD	S	0,71
1700000006914789	29-084-030-00009-00003	62000	PASTOS PERMANENTES DE 5 O MAS AÑOS-SIN VARIEDAD	S	53,16
1700000006914817	29-084-030-00013-00007	62000	PASTOS PERMANENTES DE 5 O MAS AÑOS-SIN VARIEDAD	S	0,04

Recintos Determinados para el Cálculo de Garga Ganadera Máxima

REF.	REFERENCIA SIGPAC	CULTIVO	DESCRIPCIÓN CULTIVO	S/R	SUP. PROPUESTA (ha)
-1574780	29-084-010-00124-00007	62000	PASTOS PERMANENTES DE 5 O MAS AÑOS-SIN VARIEDAD	S	0,07
-1142335	29-084-010-00029-00003	62000	PASTOS PERMANENTES DE 5 O MAS AÑOS-SIN VARIEDAD	S	0,03
-1142334	29-084-010-00028-00006	62000	PASTOS PERMANENTES DE 5 O MAS AÑOS-SIN VARIEDAD	S	0,06
-1142333	29-084-010-00029-00004	62000	PASTOS PERMANENTES DE 5 O MAS AÑOS-SIN VARIEDAD	S	0,02
-1117876	29-084-010-00028-00011	62000	PASTOS PERMANENTES DE 5 O MAS AÑOS-SIN VARIEDAD	S	0,01
-1117875	29-084-010-00028-00010	62000	PASTOS PERMANENTES DE 5 O MAS AÑOS-SIN VARIEDAD	S	0,03
-1117874	29-084-010-00028-00009	62000	PASTOS PERMANENTES DE 5 O MAS AÑOS-SIN VARIEDAD	S	0,01

(1) Superficie declarada admisible ajustada con la superficie comprometida.

(2) Factor de penalización valorando el alcance para el tipo de compromiso.

Puede verificar la integridad de una copia de este documento mediante la lectura del código QR adjunto o mediante el acceso a la dirección <https://ws050.juntadeandalucia.es/verificarFirma> indicando el código de VERIFICACIÓN

FIRMADO POR	JUAN JOSE SOLER GARCIA	FECHA	03/07/2024	
	ROCIO GUIJARRO MILLAN			
VERIFICACIÓN	Pk2jmWGPZXRyL7RLHCHYYEGKUBFR96	PÁGINA	806/1071	

**Datos considerados para el Cálculo de la Carga Ganadera mínima y máxima del expediente****Recintos Determinados para el Cálculo de Garga Ganadera Máxima**

REF.	REFERENCIA SIGPAC	CULTIVO	DESCRIPCIÓN CULTIVO	S/R	SUP. PROPUESTA (ha)
-1117873	29-084-010-00028-00008	62000	PASTOS PERMANENTES DE 5 O MAS AÑOS-SIN VARIEDAD	S	0,01
-1117872	29-084-009-00075-00007	62000	PASTOS PERMANENTES DE 5 O MAS AÑOS-SIN VARIEDAD	S	0,03
-780956	29-084-026-00049-00003	62000	PASTOS PERMANENTES DE 5 O MAS AÑOS-SIN VARIEDAD	S	2,19
-780955	29-084-026-00049-00010	62000	PASTOS PERMANENTES DE 5 O MAS AÑOS-SIN VARIEDAD	S	0,47
-780954	29-084-026-00049-00004	62000	PASTOS PERMANENTES DE 5 O MAS AÑOS-SIN VARIEDAD	S	7,10
-780953	29-084-026-00049-00002	62000	PASTOS PERMANENTES DE 5 O MAS AÑOS-SIN VARIEDAD	S	0,98
-590661	29-084-030-00008-00001	62000	PASTOS PERMANENTES DE 5 O MAS AÑOS-SIN VARIEDAD	S	20,72
-590660	29-084-030-00008-00005	62000	PASTOS PERMANENTES DE 5 O MAS AÑOS-SIN VARIEDAD	S	88,78
-590467	29-101-015-00017-00003	62000	PASTOS PERMANENTES DE 5 O MAS AÑOS-SIN VARIEDAD	S	7,23
-124881	29-074-004-00012-00002	62000	PASTOS PERMANENTES DE 5 O MAS AÑOS-SIN VARIEDAD	S	56,52
-124870	29-074-004-00011-00010	62000	PASTOS PERMANENTES DE 5 O MAS AÑOS-SIN VARIEDAD	S	57,65
1700000006914763	29-074-004-00011-00001	62000	PASTOS PERMANENTES DE 5 O MAS AÑOS-SIN VARIEDAD	S	0,55
1700000006914764	29-074-004-00011-00009	62000	PASTOS PERMANENTES DE 5 O MAS AÑOS-SIN VARIEDAD	S	0,71
1700000006914771	29-084-026-00049-00005	62000	PASTOS PERMANENTES DE 5 O MAS AÑOS-SIN VARIEDAD	S	2,39
1700000006914777	29-084-030-00026-00002	62000	PASTOS PERMANENTES DE 5 O MAS AÑOS-SIN VARIEDAD	S	4,34
1700000006914778	29-084-030-00026-00004	62000	PASTOS PERMANENTES DE 5 O MAS AÑOS-SIN VARIEDAD	S	15,03
1700000006914779	29-084-028-00007-00002	62000	PASTOS PERMANENTES DE 5 O MAS AÑOS-SIN VARIEDAD	S	11,06
1700000006914780	29-084-028-00006-00001	62000	PASTOS PERMANENTES DE 5 O MAS AÑOS-SIN VARIEDAD	S	17,19
1700000006914781	29-074-004-00011-00015	62000	PASTOS PERMANENTES DE 5 O MAS AÑOS-SIN VARIEDAD	S	3,70
1700000006914782	29-084-030-00011-00003	62000	PASTOS PERMANENTES DE 5 O MAS AÑOS-SIN VARIEDAD	S	1,06
1700000006914783	29-084-034-00003-00003	62000	PASTOS PERMANENTES DE 5 O MAS AÑOS-SIN VARIEDAD	S	4,10
1700000006914784	29-084-030-00012-00001	62000	PASTOS PERMANENTES DE 5 O MAS AÑOS-SIN VARIEDAD	S	7,33
1700000006914785	29-084-030-00031-00001	62000	PASTOS PERMANENTES DE 5 O MAS AÑOS-SIN VARIEDAD	S	8,91
1700000006914786	29-084-030-00010-00003	62000	PASTOS PERMANENTES DE 5 O MAS AÑOS-SIN VARIEDAD	S	0,75
1700000006914787	29-084-030-00013-00010	62000	PASTOS PERMANENTES DE 5 O MAS AÑOS-SIN VARIEDAD	S	113,28
1700000006914788	29-084-030-00009-00002	62000	PASTOS PERMANENTES DE 5 O MAS AÑOS-SIN VARIEDAD	S	0,71
1700000006914789	29-084-030-00009-00003	62000	PASTOS PERMANENTES DE 5 O MAS AÑOS-SIN VARIEDAD	S	53,16
1700000006914792	29-084-034-00003-00007	62000	PASTOS PERMANENTES DE 5 O MAS AÑOS-SIN VARIEDAD	S	0,25
1700000006914793	29-084-034-00003-00010	62000	PASTOS PERMANENTES DE 5 O MAS AÑOS-SIN VARIEDAD	S	1,94
1700000006914795	29-084-034-00003-00008	62000	PASTOS PERMANENTES DE 5 O MAS AÑOS-SIN VARIEDAD	S	0,65
1700000006914817	29-084-030-00013-00007	62000	PASTOS PERMANENTES DE 5 O MAS AÑOS-SIN VARIEDAD	S	0,04
1700000006914822	29-084-034-00003-00001	62000	PASTOS PERMANENTES DE 5 O MAS AÑOS-SIN VARIEDAD	S	10,07
1700000006914824	29-084-011-00016-00004	62000	PASTOS PERMANENTES DE 5 O MAS AÑOS-SIN VARIEDAD	S	0,31
1700000006914825	29-084-011-00019-00004	62000	PASTOS PERMANENTES DE 5 O MAS AÑOS-SIN VARIEDAD	S	1,57
1700000006914827	29-084-011-00016-00007	62000	PASTOS PERMANENTES DE 5 O MAS AÑOS-SIN VARIEDAD	S	3,57

(1) Superficie declarada admisible ajustada con la superficie comprometida.
(2) Factor de penalización valorando el alcance para el tipo de compromiso.

Puede verificar la integridad de una copia de este documento mediante la lectura del código QR adjunto o mediante el acceso a la dirección <https://ws050.juntadeandalucia.es/verificarFirma> indicando el código de VERIFICACIÓN

FIRMADO POR	JUAN JOSE SOLER GARCIA	FECHA	03/07/2024	
	ROCIO GUIJARRO MILLAN			
VERIFICACIÓN	Pk2jmWGPZXRyL7RLHCHYYEGKUBFR96	PÁGINA	807/1071	



Datos considerados para el Cálculo de la Carga Ganadera mínima y máxima del expediente

Incidencias de carga ganadera

INCIDENCIA DESCRIPCIÓN

100407 Explotación solicitada no forma parte de ningún organismo de control autorizado para la producción ecológica en Andalucía o fecha de inscripción posterior al plazo establecido (Anexo I. Criterios de Subvencionabilidad. Orden 28 de marzo de 2023).
Explotación:ES29074000017 Especie:PORCINO
Explotación:ES290840000147 Especie:PORCINO

(1) Superficie declarada admisible ajustada con la superficie comprometida.
(2) Factor de penalización valorando el alcance para el tipo de compromiso.

Puede verificar la integridad de una copia de este documento mediante la lectura del código QR adjunto o mediante el acceso a la dirección <https://ws050.juntadeandalucia.es/verificarFirma> indicando el código de VERIFICACIÓN

FIRMADO POR	JUAN JOSE SOLER GARCIA	FECHA	03/07/2024	
	ROCIO GUIJARRO MILLAN			
VERIFICACIÓN	Pk2jmWGPZXYL7RLHCHYYEGKUBFR96	PÁGINA	808/1071	



APELLIDOS Y NOMBRE / RAZÓN SOCIAL **NIF** **EXPEDIENTE** **ANUALIDAD DE PAGO**
 PEREZ GARCIA MATEO ****0360* 1010051 1ª

IMPORTE POR ANUALIDAD

	2023	2024	2025	2026	2027
IMPORTE MÁXIMO SUBVENCIONABLE	1.098,20 €	1.098,20 €	1.098,20 €	1.098,20 €	1.098,20 €
IMPORTE MEDIO DE TRANSFERENCIA (€/ha)	247,90 €	247,90 €	247,90 €	247,90 €	247,90 €

RESUMEN DE UNIDADES

Cód	GRUPO DE PAGO	Sup. Dec. Admisible (ha)	Sup. Comprometida (ha)	Sup. ajustada compromiso (1) (ha)	% sobredec.	Sup. Propuesta (ha)	Importe Declarado	Importe Topado	Importe Propuesto	Importe tras sobredec.
429	OLIVAR	4,43		4,43	0,00	4,43	1.098,20	1.098,20	1.098,20	1.098,20
TOTAL		4,43	4,43	4,43		4,43	1.098,20	1.098,20	1.098,20	1.098,20

APLICACIÓN DE REDUCCIONES Y PENALIZACIONES

GRUPO DE PAGO	Importe Calculado	Importe prereduc.	Criterios de subvencionabilidad y compromisos	Presentación tardía	Omisión declaración	Condicionalidad	IMPORTE (Euros) PROPUESTO
OLIVAR	1.098,20	1.098,20	0,00	0,00	0,00	0,00	1.098,20
TOTAL	1.098,20	1.098,20					1.098,20

RESUMEN DE PAGOS

	IMPORTE (Euros)		
	PROPUESTO	FEADER (Eje 2)	MAPA
PROPUESTO	1.098,20	933,47	107,73
			CAPADR 57,00

RECINTOS PROPUESTOS

REF.	REFERENCIA SIGPAC	CULTIVO	DESCRIPCIÓN CULTIVO	S/R	G.PAGO	PEND. MEDIA (%)	SUP. DEC. ADMISIBLE (ha)	SUP. COMPROM. (ha)	SUP. AJUSTADA COMPR.(1) (ha)	SUP. CONV. SIGPAC (ha)	SUP. CERTIE. (ha)	SUP. CAMPO (ha)	SUP. CAMPO DETER. CULT. DECLARADO (ha)	SUP. DEC. REDUCIDA (ha)	SUP. PROPUESTA (ha)
1700000006531666	29-074-002-00002-003	101195	OLIVAR-LECHIN DE SEVILLA	S	429	30,10	0,73	0,73	0,73		0,73			0,73	0,73
1700000006531667	29-074-002-00005-004	101195	OLIVAR-LECHIN DE SEVILLA	S	429	16,00	2,02	2,02	2,02		2,02			2,02	2,02
1700000006531668	29-074-002-00017-001	101195	OLIVAR-LECHIN DE SEVILLA	S	429	13,50	0,76	0,76	0,76		0,76			0,76	0,76
1700000006531669	29-074-002-00018-001	101195	OLIVAR-LECHIN DE SEVILLA	S	429	14,90	0,92	0,92	0,92		0,92			0,92	0,92

(1) Superficie declarada admisible ajustada con la superficie comprometida.

(2) Factor de penalización valorando el alcance para el tipo de compromiso.

Puede verificar la integridad de una copia de este documento mediante la lectura del código QR adjunto o mediante el acceso a la dirección <https://ws050.juntadeandalucia.es/verificarFirma> indicando el código de VERIFICACIÓN

FIRMADO POR	JUAN JOSE SOLER GARCIA	FECHA	03/07/2024
	ROCIO GUIJARRO MILLAN		
VERIFICACIÓN	Pk2jmWGPZXYL7RLHCHYYEGKUBFR96	PÁGINA	809/1071



**APELLIDOS Y NOMBRE / RAZÓN SOCIAL**

PEREZ GEMAR INOCENCIO JESUS

NIF

***2375*

EXPEDIENTE

1163829

ANUALIDAD DE PAGO

1ª

IMPORTE POR ANUALIDAD

	2023	2024	2025	2026	2027
IMPORTE MÁXIMO SUBVENCIONABLE	1.662,87 €	1.662,87 €	1.662,87 €	1.662,87 €	1.662,87 €
IMPORTE MEDIO DE TRANSFERENCIA (€/ha)	151,17 €	151,17 €	151,17 €	151,17 €	151,17 €

RESUMEN DE UNIDADES

Cód	GRUPO DE PAGO	Sup. Dec. Admisible (ha)	Sup. Comprometida (ha)	Sup. ajustada compromiso (I) (ha)	% sobredec.	Sup. Propuesta (ha)	Importe Declarado	Importe Topado	Importe Propuesto	Importe tras sobredec.
426	HERBÁCEOS	11,00		11,00	0,00	11,00	1.662,87	1.662,87	1.662,87	1.662,87
TOTAL		11,00	11,00	11,00		11,00	1.662,87	1.662,87	1.662,87	1.662,87

APLICACIÓN DE REDUCCIONES Y PENALIZACIONES

GRUPO DE PAGO	Importe Calculado	Importe prereduc.	Criterios de subvencionabilidad y compromisos	Presentación tardía	Omisión declaración	Condicionalidad	IMPORTE (Euros) PROPUESTO
HERBÁCEOS	1.662,87	1.662,87	0,00	0,00	0,00	0,00	1.662,87
TOTAL	1.662,87	1.662,87					1.662,87

RESUMEN DE PAGOS

	IMPORTE (Euros)			
	PROPUESTO	FEADER (Eje 2)	MAPA	CAPADR
PROPUESTO	1.662,87	1.413,44	163,13	86,30

RECINTOS PROPUESTOS

REF.	REFERENCIA SIGPAC	CULTIVO	DESCRIPCIÓN CULTIVO	S/R	G.PAGO	PEND. MEDIA (%)	SUP. DEC. ADMISIBLE (ha)	SUP. COMPROM. (ha)	SUP. AJUSTADA COMPR.(I) (ha)	SUP. CONV. SIGPAC (ha)	SUP. CERTIE (ha)	SUP. CAMPO (ha)	SUP. CAMPO DETER. CULT. DECLARADO (ha)	SUP. DEC. REDUCIDA (ha)	SUP. PROPUESTA (ha)
-1354430	29-015-187-00028-003	8000	AVENA-SIN VARIEDAD	S	426	16,60	5,62	5,62	5,62		5,62			5,62	5,62
-1354374	29-015-187-00028-003	8000	AVENA-SIN VARIEDAD	S	426	16,60	1,53	1,53	1,53		1,53			1,53	1,53
-1354349	29-015-187-00028-003	8000	AVENA-SIN VARIEDAD	S	426	16,60	3,76	3,76	3,76		3,76			3,76	3,76
-1354345	29-015-187-00007-016	8000	AVENA-SIN VARIEDAD	S	426	18,00	0,02	0,02	0,02		0,02			0,02	0,02
-1354344	29-015-187-00007-016	8000	AVENA-SIN VARIEDAD	S	426	18,00	0,07	0,07	0,07		0,07			0,07	0,07

(1) Superficie declarada admisible ajustada con la superficie comprometida.
(2) Factor de penalización valorando el alcance para el tipo de compromiso.Puede verificar la integridad de una copia de este documento mediante la lectura del código QR adjunto o mediante el acceso a la dirección <https://ws050.juntadeandalucia.es/verificarFirma> indicando el código de VERIFICACIÓN

FIRMADO POR	JUAN JOSE SOLER GARCIA	FECHA	03/07/2024
	ROCIO GUIJARRO MILLAN		
VERIFICACIÓN	Pk2jmWGPZXYL7RLHCHYYEGKUBFR96	PÁGINA	810/1071





APELLIDOS Y NOMBRE / RAZÓN SOCIAL **NIF** **EXPEDIENTE** **ANUALIDAD DE PAGO**
 PEREZ GEMAR JOSE ANTONIO ****9745* 1096656 1ª

IMPORTE POR ANUALIDAD

	2023	2024	2025	2026	2027
IMPORTE MÁXIMO SUBVENCIONABLE	520,59 €	520,59 €	520,59 €	520,59 €	520,59 €
IMPORTE MEDIO DE TRANSFERENCIA (€/ha)	247,90 €	247,90 €	247,90 €	247,90 €	247,90 €

RESUMEN DE UNIDADES

Cód	GRUPO DE PAGO	Sup. Dec. Admisible (ha)	Sup. Comprometida (ha)	Sup. ajustada compromiso (1) (ha)	% sobredec.	Sup. Propuesta (ha)	Importe Declarado	Importe Topado	Importe Propuesto	Importe tras sobredec.
429	OLIVAR	2,10		2,10	0,00	2,10	520,59	520,59	520,59	520,59
TOTAL		2,10	2,10	2,10		2,10	520,59	520,59	520,59	520,59

APLICACIÓN DE REDUCCIONES Y PENALIZACIONES

GRUPO DE PAGO	Importe Calculado	Importe prerreduc.	Criterios de subvencionabilidad y compromisos	Presentación tardía	Omisión declaración	Condicionalidad	IMPORTE (Euros) PROPUESTO
OLIVAR	520,59	520,59	0,00	0,00	3,00	0,00	504,97
TOTAL	520,59	520,59					504,97

RESUMEN DE PAGOS

	IMPORTE (Euros)		
	PROPUESTO	FEADER (Eje 2)	MAPA
PROPUESTO	504,97	429,22	49,54
			CAPADR 26,21

RECINTOS PROPUESTOS

REF.	REFERENCIA SIGPAC	CULTIVO	DESCRIPCIÓN CULTIVO	S/R	G.PAGO	PEND. MEDIA (%)	SUP. DEC. ADMISIBLE (ha)	SUP. COMPROM. (ha)	SUP. AJUSTADA COMPR.(1) (ha)	SUP. CONV. SIGPAC (ha)	SUP. CERTIE. (ha)	SUP. CAMPO (ha)	SUP. CAMPO DETER. CULT. DECLARADO (ha)	SUP. DEC. REDUCIDA (ha)	SUP. PROPUESTA (ha)
1700000006674486	29-097-014-00159-001	101138	OLIVAR-HOJIBLANCA	S	429	26,40	1,32	1,32	1,32		1,32			1,32	1,32
1700000006674487	29-097-014-00160-001	101138	OLIVAR-HOJIBLANCA	S	429	29,90	0,78	0,78	0,78		0,78			0,78	0,78

INCIDENCIAS**INCIDENCIA DESCRIPCIÓN**

256 Solicitud con recintos no declarados en campaña actual con una reducción por omisión de superficie superior al 3%
 CÓDIGO PARA EL PORCENTAJE DE REDUCCIÓN POR OMISIÓN QUE CORRESPONDE A LA SOLICITUD:3

(1) Superficie declarada admisible ajustada con la superficie comprometida.
 (2) Factor de penalización valorando el alcance para el tipo de compromiso.

Puede verificar la integridad de una copia de este documento mediante la lectura del código QR adjunto o mediante el acceso a la dirección <https://ws050.juntadeandalucia.es/verificarFirma> indicando el código de VERIFICACIÓN

FIRMADO POR	JUAN JOSE SOLER GARCIA	FECHA	03/07/2024	
	ROCIO GUIJARRO MILLAN			
VERIFICACIÓN	Pk2jmWGPZXYL7RLHCHYYEGKUBFR96	PÁGINA	811/1071	

**APELLIDOS Y NOMBRE / RAZÓN SOCIAL**

PÉREZ GÓMEZ MARIA ISABEL

NIF

****1811*

EXPEDIENTE

1002706

ANUALIDAD DE PAGO

1ª

IMPORTE POR ANUALIDAD

	2023	2024	2025	2026	2027
IMPORTE MÁXIMO SUBVENCIONABLE	3.778,00 €	3.778,00 €	3.778,00 €	3.778,00 €	3.778,00 €
IMPORTE MEDIO DE TRANSFERENCIA (€/ha)	247,90 €	247,90 €	247,90 €	247,90 €	247,90 €

RESUMEN DE UNIDADES

Cód	GRUPO DE PAGO	Sup. Dec. Admisible (ha)	Sup. Comprometida (ha)	Sup. ajustada compromiso (1) (ha)	% sobredec.	Sup. Propuesta (ha)	Importe Declarado	Importe Topado	Importe Propuesto	Importe tras sobredec.
429	OLIVAR	15,24		15,24	0,00	15,24	3.778,00	3.778,00	3.778,00	3.778,00
TOTAL		15,24	15,24	15,24		15,24	3.778,00	3.778,00	3.778,00	3.778,00

APLICACIÓN DE REDUCCIONES Y PENALIZACIONES

GRUPO DE PAGO	Importe Calculado	Importe prereduc.	Criterios de subvencionabilidad y compromisos	Presentación tardía	Omisión declaración	Condicionality	IMPORTE (Euros) PROPUESTO
OLIVAR	3.778,00	3.778,00	0,00	0,00	0,00	0,00	3.778,00
TOTAL	3.778,00	3.778,00					3.778,00

RESUMEN DE PAGOS

	IMPORTE (Euros)			
	PROPUESTO	FEADER (Eje 2)	MAPA	CAPADR
PROPUESTO	3.778,00	3.211,30	370,62	196,08

RECINTOS PROPUESTOS

REF.	REFERENCIA SIGPAC	CULTIVO DESCRIPCIÓN CULTIVO	S/R G.PAGO	PEND. MEDIA (%)	SUP. DEC. ADMISIBLE (ha)	SUP. COMPROM. (ha)	SUP. AJUSTADA COMPROM. (1) (ha)	SUP. CONV. SIGPAC (ha)	SUP. CERTIE (ha)	SUP. CAMPO (ha)	SUP. CAMPO DETER. CULT. DECLARADO (ha)	SUP. DEC. REDUCIDA (ha)	SUP. PROPUESTA (ha)
1700000002973709	29-031-011-00015-003	101195 OLIVAR-LECHIN DE SEVILLA	S 429	34,80	3,42	3,42	3,42		3,42			3,42	3,42
1700000002973710	29-031-011-00034-001	101003 OLIVAR-ARBEQUINA	S 429	43,30	0,50	0,50	0,50		0,50			0,50	0,50
1700000002973711	29-031-011-00011-001	101021 OLIVAR-ALOREÑA	S 429	17,90	3,00	3,00	3,00		3,00			3,00	3,00
1700000002973712	29-031-018-00209-001	101195 OLIVAR-LECHIN DE SEVILLA	S 429	15,30	2,16	2,16	2,16		2,16			2,16	2,16
1700000002973713	29-031-011-00020-002	101138 OLIVAR-HOJIBLANCA	S 429	42,70	0,04	0,04	0,04		0,04			0,04	0,04
1700000002973714	29-031-011-00028-003	101138 OLIVAR-HOJIBLANCA	S 429	34,60	0,68	0,68	0,68		0,72			0,68	0,68
1700000002973715	29-031-011-00020-001	101003 OLIVAR-ARBEQUINA	S 429	25,20	0,09	0,09	0,09		0,09			0,09	0,09
1700000002973716	29-031-011-00028-003	101021 OLIVAR-ALOREÑA	S 429	34,60	3,31	3,31	3,31		3,52			3,31	3,31
1700000002973717	29-031-011-00028-003	101003 OLIVAR-ARBEQUINA	S 429	34,60	0,03	0,03	0,03		0,03			0,03	0,03
1700000002973718	29-031-018-00211-001	101138 OLIVAR-HOJIBLANCA	S 429	32,70	0,59	0,59	0,59		0,59			0,59	0,59
1700000002973719	29-031-008-00004-011	101195 OLIVAR-LECHIN DE SEVILLA	R 429	25,20	1,42	1,42	1,42		1,42			1,42	1,42

INCIDENCIAS**INCIDENCIA DESCRIPCIÓN**

- 100402 Recinto solicitado no forma parte de ningún organismo de control autorizado para la producción ecológica en Andalucía o fecha de inscripción posterior al plazo establecido (Anexo I. Criterios de Subvencionabilidad. Orden 28 de marzo de 2023).
Ref:1700000002973708 Recinto:29-031-008-00004-00012 Cultivo:101138 OLIVAR-HOJIBLANCA Regadío
Ref:1700000002973707 Recinto:29-031-008-00004-00013 Cultivo:101021 OLIVAR-ALOREÑA Regadío
- 100424 Solicita recinto que no está comprometido para la operación.
Ref:1700000002973708 Recinto:29-031-008-00004-00012 Cultivo:101138 OLIVAR-HOJIBLANCA Regadío
Ref:1700000002973707 Recinto:29-031-008-00004-00013 Cultivo:101021 OLIVAR-ALOREÑA Regadío

(1) Superficie declarada admisible ajustada con la superficie comprometida.
(2) Factor de penalización valorando el alcance para el tipo de compromiso.

Puede verificar la integridad de una copia de este documento mediante la lectura del código QR adjunto o mediante el acceso a la dirección <https://ws050.juntadeandalucia.es/verificarFirma> indicando el código de VERIFICACIÓN

FIRMADO POR	JUAN JOSE SOLER GARCIA	FECHA	03/07/2024	
	ROCIO GUIJARRO MILLAN			
VERIFICACIÓN	Pk2jmWGPZXYL7RLHCHYYEGKUBFR96	PÁGINA	812/1071	



APELLIDOS Y NOMBRE / RAZÓN SOCIAL

PEREZ GONZALEZ MANUEL

NIF
****4847*

EXPEDIENTE
1201788

ANUALIDAD DE PAGO

1ª

IMPORTE POR ANUALIDAD

	2023	2024	2025	2026	2027
IMPORTE MÁXIMO SUBVENCIONABLE	9.481,58 €	9.481,58 €	9.481,58 €	9.481,58 €	9.481,58 €
IMPORTE MEDIO DE TRANSFERENCIA (€/ha)	91,08 €	91,08 €	91,08 €	91,08 €	91,08 €

RESUMEN DE UNIDADES

Cód	GRUPO DE PAGO	Sup. Dec. Admisible (ha)	Sup. Comprometida (ha)	Sup. ajustada compromiso (1) (ha)	% sobredec.	Sup. Propuesta (ha)	Importe Declarado	Importe Topado	Importe Propuesto	Importe tras sobredec.
426	HERBÁCEOS	14,06		14,06	0,00	14,06	2.125,45	2.125,45	2.125,45	2.125,45
428	PASTOS ASOCIADOS A GANADERÍA ECOLÓGICA	246,76		75,00	0,00	75,00	6.161,25	6.161,25	6.161,25	6.161,25
429	OLIVAR	4,82		4,82	0,00	4,82	1.194,88	1.194,88	1.194,88	1.194,88
434	HERBÁCEOS NO ELEGIBLES	10,22		10,22	0,00	10,22	0,00	0,00	0,00	0,00
TOTAL		275,86	104,10	104,10		104,10	9.481,58	9.481,58	9.481,58	9.481,58

APLICACIÓN DE REDUCCIONES Y PENALIZACIONES

GRUPO DE PAGO	Importe Calculado	Importe prereduc.	Criterios de subvencionabilidad y compromisos	Presentación tardía	Omisión declaración	Condicionalidad	IMPORTE (Euros)
							PROPUESTO
HERBÁCEOS	2.125,45	2.125,45	0,00	0,00	0,00	0,00	2.125,45
HERBÁCEOS NO ELEGIBLES	0,00	0,00	0,00	0,00	0,00	0,00	0,00
OLIVAR	1.194,88	1.194,88	0,00	0,00	0,00	0,00	1.194,88
PASTOS ASOCIADOS A GANADERÍA	6.161,25	6.161,25	0,00	0,00	0,00	0,00	6.161,25
TOTAL	9.481,58	9.481,58					9.481,58

RESUMEN DE PAGOS

PROPUESTO	IMPORTE (Euros)			
	PROPUESTO	FEADER (Eje 2)	MAPA	CAPADR
	9.481,58	8.059,34	930,15	492,09

(1) Superficie declarada admisible ajustada con la superficie comprometida.
(2) Factor de penalización valorando el alcance para el tipo de compromiso.

Puede verificar la integridad de una copia de este documento mediante la lectura del código QR adjunto o mediante el acceso a la dirección <https://ws050.juntadeandalucia.es/verificarFirma> indicando el código de VERIFICACIÓN

FIRMADO POR	JUAN JOSE SOLER GARCIA	FECHA	03/07/2024	
	ROCIO GUIJARRO MILLAN			
VERIFICACIÓN	Pk2jmWGPZXYL7RLHCHYYEGKUBFR96	PÁGINA	813/1071	

**RECINTOS PROPUESTOS**

REF.	REFERENCIA SIGPAC	CULTIVO	DESCRIPCIÓN CULTIVO	S/R	G.PAGO	PEND. MEDIA (%)	SUP. DEC. ADMISIBLE (ha)	SUP. COMPROM. (ha)	SUP. AJUSTADA COMPR.(1) (ha)	SUP. CONV. SIGPAC (ha)	SUP. CERTIF. (ha)	SUP. CAMPO (ha)	SUP. CAMPO DETER. CULT. (ha)	SUP. DEC. REDUCIDA (ha)	SUP. PROPUESTA (ha)
-1330936	29-084-009-00023-004	52000	VEZA-SIN VARIEDAD	S	426	15,30	0,12	0,12	0,12		0,12			0,12	0,12
-1330836	29-084-009-00023-025	8000	AVENA-SIN VARIEDAD	S	426	1,30	0,01	0,01	0,01		0,01			0,01	0,01
-1106571	29-084-009-00023-023	8000	AVENA-SIN VARIEDAD	R	426	2,80	0,16	0,16	0,16		0,16			0,16	0,16
-1106568	29-084-009-00023-018	8000	AVENA-SIN VARIEDAD	S	426	4,60	0,01	0,01	0,01		0,01			0,01	0,01
-553718	29-084-009-00023-006	8000	AVENA-SIN VARIEDAD	R	426	5,20	1,37	1,37	1,37		1,37			1,37	1,37
4798433	29-084-009-00054-001	8000	AVENA-SIN VARIEDAD	S	426	15,00	1,83	1,83	1,83		1,83			1,83	1,83
4798434	29-084-009-00054-003	8000	AVENA-SIN VARIEDAD	S	426	10,60	1,85	1,85	1,85		1,85			1,85	1,85
170000005890461	29-084-026-00047-003	8000	AVENA-SIN VARIEDAD	S	426	17,70	7,58	7,58	7,58		9,49			7,58	7,58
170000005890466	29-084-009-00023-009	8000	AVENA-SIN VARIEDAD	R	426	2,70	0,14	0,14	0,14		0,14			0,14	0,14
170000005890488	29-084-009-00019-002	8000	AVENA-SIN VARIEDAD	S	426	8,90	0,49	0,49	0,49		0,49			0,49	0,49
170000005890490	29-084-009-00023-005	8000	AVENA-SIN VARIEDAD	S	426	18,50	0,50	0,50	0,50		0,50			0,50	0,50
-1330838	29-084-026-00047-012	62000	PASTOS PERMANENTES DE 5 O MAS AÑOS-SIN VARIEDAD	S	428	35,20	0,10	0,10	0,10		0,19			0,10	0,10
-1106617	29-084-009-00023-014	62000	PASTOS PERMANENTES DE 5 O MAS AÑOS-SIN VARIEDAD	S	428	29,00	0,29	0,29	0,29		0,34			0,29	0,29
-1106610	29-084-009-00023-001	62000	PASTOS PERMANENTES DE 5 O MAS AÑOS-SIN VARIEDAD	S	428	26,40	0,33	0,33	0,33		0,51			0,33	0,33
-1106570	29-084-009-00023-022	62000	PASTOS PERMANENTES DE 5 O MAS AÑOS-SIN VARIEDAD	S	428	20,40	0,30	0,30	0,30		0,30			0,30	0,30
-1106569	29-084-009-00023-020	62000	PASTOS PERMANENTES DE 5 O MAS AÑOS-SIN VARIEDAD	S	428	21,50	0,09	0,09	0,09		0,10			0,09	0,09
-1106567	29-084-009-00023-017	62000	PASTOS PERMANENTES DE 5 O MAS AÑOS-SIN VARIEDAD	S	428	20,40	0,10	0,10	0,10		0,13			0,10	0,10
-1106566	29-084-009-00019-004	62000	PASTOS PERMANENTES DE 5 O MAS AÑOS-SIN VARIEDAD	S	428	19,30	0,09	0,09	0,09		0,11			0,09	0,09
-553639	29-084-009-00062-004	62000	PASTOS PERMANENTES DE 5 O MAS AÑOS-SIN VARIEDAD	S	428	20,50	0,13	0,13	0,13		0,13			0,13	0,13
-553638	29-084-009-00023-016	62000	PASTOS PERMANENTES DE 5 O MAS AÑOS-SIN VARIEDAD	S	428	20,40	0,01	0,01	0,01		0,01			0,01	0,01
-553637	29-084-009-00023-015	62000	PASTOS PERMANENTES DE 5 O MAS AÑOS-SIN VARIEDAD	S	428	43,10	0,02	0,02	0,02		0,02			0,02	0,02
4798439	29-084-009-00054-011	62000	PASTOS PERMANENTES DE 5 O MAS AÑOS-SIN VARIEDAD	S	428	24,20	0,50	0,50	0,50		0,59			0,50	0,50
170000005890460	29-074-005-00009-001	62000	PASTOS PERMANENTES DE 5 O MAS AÑOS-SIN VARIEDAD	S	428	1,70	0,90	0,90	0,90		0,90			0,90	0,90
170000005890467	29-074-005-00010-002	62000	PASTOS PERMANENTES DE 5 O MAS AÑOS-SIN VARIEDAD	S	428	37,50	44,35	44,35	44,35		68,23			44,35	44,35
170000005890474	29-074-005-00010-003	62000	PASTOS PERMANENTES DE 5 O MAS AÑOS-SIN VARIEDAD	S	428	2,80	0,44	0,44	0,44		0,44			0,44	0,44
170000005890477	29-074-005-00010-001	62000	PASTOS PERMANENTES DE 5 O MAS AÑOS-SIN VARIEDAD	S	428	3,60	0,35	0,35	0,35		0,35			0,35	0,35
170000005890478	29-074-005-00010-004	62000	PASTOS PERMANENTES DE 5 O MAS AÑOS-SIN VARIEDAD	S	428	5,80	0,35	0,35	0,35		0,35			0,35	0,35
170000005890479	29-074-005-00010-005	62000	PASTOS PERMANENTES DE 5 O MAS AÑOS-SIN VARIEDAD	S	428	5,90	3,07	3,07	3,07		3,07			3,07	3,07
170000005890481	29-074-005-00009-002	62000	PASTOS PERMANENTES DE 5 O MAS AÑOS-SIN VARIEDAD	S	428	3,20	1,34	1,34	1,34		1,34			1,34	1,34
170000005890482	29-074-005-00009-003	62000	PASTOS PERMANENTES DE 5 O MAS AÑOS-SIN VARIEDAD	S	428	28,00	185,89	185,89	185,89		247,85			185,89	185,89
170000005890484	29-084-009-00023-012	62000	PASTOS PERMANENTES DE 5 O MAS AÑOS-SIN VARIEDAD	S	428	23,30	0,07	0,07	0,07		0,07			0,07	0,07
170000005890485	29-084-026-00047-004	62000	PASTOS PERMANENTES DE 5 O MAS AÑOS-SIN VARIEDAD	S	428	27,00	7,97	7,97	7,97		7,97			7,97	7,97
170000005890486	29-084-009-00023-002	62000	PASTOS PERMANENTES DE 5 O MAS AÑOS-SIN VARIEDAD	S	428	6,30	0,07	0,07	0,07		0,28			0,07	0,07
-1330837	29-084-009-00054-013	101195	OLIVAR-LECHIN DE SEVILLA	S	429	12,10	0,01	0,01	0,01		0,01			0,01	0,01
4798435	29-084-009-00054-006	101195	OLIVAR-LECHIN DE SEVILLA	S	429	21,80	0,03	0,03	0,03		0,03			0,03	0,03
4798436	29-084-009-00054-007	101195	OLIVAR-LECHIN DE SEVILLA	S	429	22,60	0,07	0,07	0,07		0,07			0,07	0,07
4798437	29-084-009-00054-008	101195	OLIVAR-LECHIN DE SEVILLA	S	429	20,30	0,16	0,16	0,16		0,16			0,16	0,16
4798438	29-084-009-00054-009	101195	OLIVAR-LECHIN DE SEVILLA	S	429	12,90	0,61	0,61	0,61		0,61			0,61	0,61
170000005890470	29-084-026-00047-006	101195	OLIVAR-LECHIN DE SEVILLA	S	429	17,40	0,19	0,19	0,19		0,19			0,19	0,19
170000005890471	29-084-026-00047-007	101195	OLIVAR-LECHIN DE SEVILLA	S	429	19,20	0,48	0,48	0,48		0,48			0,48	0,48
170000005890472	29-084-026-00047-008	101010	OLIVAR-PICUAL	S	429	11,40	3,27	3,27	3,27		3,27			3,27	3,27
-553882	29-084-009-00062-003	20000	BARBECHO TRADICIONAL-SIN VARIEDAD	S	434	13,80	5,33	5,33	5,33		5,33			5,33	5,33
170000005890463	29-084-009-00062-002	20000	BARBECHO TRADICIONAL-SIN VARIEDAD	S	434	24,10	0,30	0,30	0,30		0,30			0,30	0,30
170000005890483	29-074-005-00009-004	20000	BARBECHO TRADICIONAL-SIN VARIEDAD	S	434	5,10	4,59	4,59	4,59		4,59			4,59	4,59

INCIDENCIAS**INCIDENCIA DESCRIPCIÓN**

- 3790 Recinto declarado inactivo
Ref:-1584136 Recinto:29-084-047-00296-00003 Cultivo: -
- 8227 Línea de declaración monitorizada en la que no ha habido respuesta por parte del productor y, por tanto, sin Juicio Experto de campo.
Ref:170000005890473 Recinto:29-084-026-00047-00003 Cultivo:60000 ALFALFA-SIN VARIEDAD
- 100402 Recinto solicitado no forma parte de ningún organismo de control autorizado para la producción ecológica en Andalucía o fecha de inscripción posterior al plazo establecido (Anexo I. Criterios de Subvencionabilidad. Orden 28 de marzo de 2023).
Ref:-1584134 Recinto:29-074-005-00009-00007 Cultivo:62000 PASTOS PERMANENTES DE 5 O MAS AÑOS-SIN VARIEDAD Secano
Ref:-1584135 Recinto:29-084-047-00296-00002 Cultivo:101138 OLIVAR-HOJIBLANCA Secano
Ref:-1584136 Recinto:29-084-047-00296-00003 Cultivo:101138 OLIVAR-HOJIBLANCA Secano
- 100407 Explotación solicitada no forma parte de ningún organismo de control autorizado para la producción ecológica en Andalucía o fecha de inscripción posterior al plazo establecido (Anexo I. Criterios de Subvencionabilidad. Orden 28 de marzo de 2023).
Explotación:ES29074000064 Especie:PORCINO

(1) Superficie declarada admisible ajustada con la superficie comprometida.
(2) Factor de penalización valorando el alcance para el tipo de compromiso.

Puede verificar la integridad de una copia de este documento mediante la lectura del código QR adjunto o mediante el acceso a la dirección <https://ws050.juntadeandalucia.es/verificarFirma> indicando el código de VERIFICACIÓN

FIRMADO POR	JUAN JOSE SOLER GARCIA	FECHA	03/07/2024	
	ROCIO GUIJARRO MILLAN			
VERIFICACIÓN	Pk2jmWGPZXYRL7RLHCHYYEGKUBFR96	PÁGINA	814/1071	

**INCIDENCIAS****INCIDENCIA DESCRIPCIÓN**

Explotación:ES290840000680 Especie:BOVINA
 Explotación:ES290840000955 Especie:CAPRINA
 100424 Solicita recinto que no está comprometido para la operación.
 Ref:-1584134 Recinto:29-074-005-00009-00007 Cultivo:62000 PASTOS PERMANENTES DE 5 O MAS AÑOS-SIN VARIEDAD Secano
 Ref:4798440 Recinto:29-084-009-00054-00012 Cultivo:62000 PASTOS PERMANENTES DE 5 O MAS AÑOS-SIN VARIEDAD Secano
 Ref:1700000005890473 Recinto:29-084-026-00047-00003 Cultivo:60000 ALFALFA-SIN VARIEDAD Secano
 Ref:-1584135 Recinto:29-084-047-00296-00002 Cultivo:101138 OLIVAR-HOJIBLANCA Secano
 Ref:-1584136 Recinto:29-084-047-00296-00003 Cultivo:101138 OLIVAR-HOJIBLANCA Secano

Datos considerados para el Cálculo de la Carga Ganadera mínima y máxima del expediente

Explotación	Especie	Inscrito en Sipea y Admisible	Ugm Calculada para CG Mínima	Ugm Calculada para CG Máxima
ES290740000064	BOVINA	SI	57,22	57,22
ES290740000064	PORCINO	NO	0,00	66,24
ES290840000680	BOVINA	NO	0,00	11,52
ES290840000680	OVINA	SI	8,98	8,98
ES290840000955	CAPRINA	NO	0,00	0,27
ES290840000955	OVINA	SI	7,83	7,83
			74,03	152,06

Superficie determinada para Cálculo Carga Ganadera Mínima: 314,57 ha

Superficie determinada para Cálculo Carga Ganadera Máxima: 667,27 ha

Carga Ganadera Mínima Expediente: 0,24 ugm/ha

Carga Ganadera Máxima Expediente: 0,23 ugm/ha

Los importes del Grupo de Pago de pastos de este expediente han sido ajustados por no llegar a la carga ganadera mínima de 0,3

Recintos Determinados para el Cálculo de Carga Ganadera Mínima

REF.	REFERENCIA SIGPAC	CULTIVO	DESCRIPCIÓN CULTIVO	S/R	SUP. PROPUESTA (ha)
-1331063	11-040-006-00024-00006	62000	PASTOS PERMANENTES DE 5 O MAS AÑOS-SIN VARIEDAD	S	0,25
-1331060	11-040-006-00024-00008	62000	PASTOS PERMANENTES DE 5 O MAS AÑOS-SIN VARIEDAD	S	0,95
-1330876	11-040-006-00024-00003	62000	PASTOS PERMANENTES DE 5 O MAS AÑOS-SIN VARIEDAD	S	6,38
-1330838	29-084-026-00047-00012	62000	PASTOS PERMANENTES DE 5 O MAS AÑOS-SIN VARIEDAD	S	0,10
-1106617	29-084-009-00023-00014	62000	PASTOS PERMANENTES DE 5 O MAS AÑOS-SIN VARIEDAD	S	0,29
-1106610	29-084-009-00023-00001	62000	PASTOS PERMANENTES DE 5 O MAS AÑOS-SIN VARIEDAD	S	0,33
-1106570	29-084-009-00023-00022	62000	PASTOS PERMANENTES DE 5 O MAS AÑOS-SIN VARIEDAD	S	0,30
-1106569	29-084-009-00023-00020	62000	PASTOS PERMANENTES DE 5 O MAS AÑOS-SIN VARIEDAD	S	0,09
-1106567	29-084-009-00023-00017	62000	PASTOS PERMANENTES DE 5 O MAS AÑOS-SIN VARIEDAD	S	0,10
-1106566	29-084-009-00019-00004	62000	PASTOS PERMANENTES DE 5 O MAS AÑOS-SIN VARIEDAD	S	0,09
-553924	29-084-008-00288-00008	62000	PASTOS PERMANENTES DE 5 O MAS AÑOS-SIN VARIEDAD	S	0,04
-553914	29-084-008-00289-00002	62000	PASTOS PERMANENTES DE 5 O MAS AÑOS-SIN VARIEDAD	S	0,80
-553639	29-084-009-00062-00004	62000	PASTOS PERMANENTES DE 5 O MAS AÑOS-SIN VARIEDAD	S	0,13
-553638	29-084-009-00023-00016	62000	PASTOS PERMANENTES DE 5 O MAS AÑOS-SIN VARIEDAD	S	0,01
-553637	29-084-009-00023-00015	62000	PASTOS PERMANENTES DE 5 O MAS AÑOS-SIN VARIEDAD	S	0,02
4798439	29-084-009-00054-00011	62000	PASTOS PERMANENTES DE 5 O MAS AÑOS-SIN VARIEDAD	S	0,50
5511355	11-040-006-00024-00001	62000	PASTOS PERMANENTES DE 5 O MAS AÑOS-SIN VARIEDAD	S	59,39
1700000005890460	29-074-005-00009-00001	62000	PASTOS PERMANENTES DE 5 O MAS AÑOS-SIN VARIEDAD	S	0,90

(1) Superficie declarada admisible ajustada con la superficie comprometida.
(2) Factor de penalización valorando el alcance para el tipo de compromiso.

Puede verificar la integridad de una copia de este documento mediante la lectura del código QR adjunto o mediante el acceso a la dirección <https://ws050.juntadeandalucia.es/verificarFirma> indicando el código de VERIFICACIÓN

FIRMADO POR	JUAN JOSE SOLER GARCIA	FECHA	03/07/2024	
	ROCIO GUIJARRO MILLAN			
VERIFICACIÓN	Pk2jmWGPZXRyL7RLHCHYYEGKUBFR96	PÁGINA	815/1071	

**Datos considerados para el Cálculo de la Carga Ganadera mínima y máxima del expediente****Recintos Determinados para el Cálculo de Garga Ganadera Mínima**

REF.	REFERENCIA SIGPAC	CULTIVO	DESCRIPCIÓN CULTIVO	S/R	SUP. PROPUESTA (ha)
170000005890467	29-074-005-00010-00002	62000	PASTOS PERMANENTES DE 5 O MAS AÑOS-SIN VARIEDAD	S	44,35
1700000005890474	29-074-005-00010-00003	62000	PASTOS PERMANENTES DE 5 O MAS AÑOS-SIN VARIEDAD	S	0,44
1700000005890477	29-074-005-00010-00001	62000	PASTOS PERMANENTES DE 5 O MAS AÑOS-SIN VARIEDAD	S	0,35
1700000005890478	29-074-005-00010-00004	62000	PASTOS PERMANENTES DE 5 O MAS AÑOS-SIN VARIEDAD	S	0,35
1700000005890479	29-074-005-00010-00005	62000	PASTOS PERMANENTES DE 5 O MAS AÑOS-SIN VARIEDAD	S	3,07
1700000005890481	29-074-005-00009-00002	62000	PASTOS PERMANENTES DE 5 O MAS AÑOS-SIN VARIEDAD	S	1,34
1700000005890482	29-074-005-00009-00003	62000	PASTOS PERMANENTES DE 5 O MAS AÑOS-SIN VARIEDAD	S	185,89
1700000005890484	29-084-009-00023-00012	62000	PASTOS PERMANENTES DE 5 O MAS AÑOS-SIN VARIEDAD	S	0,07
1700000005890485	29-084-026-00047-00004	62000	PASTOS PERMANENTES DE 5 O MAS AÑOS-SIN VARIEDAD	S	7,97
1700000005890486	29-084-009-00023-00002	62000	PASTOS PERMANENTES DE 5 O MAS AÑOS-SIN VARIEDAD	S	0,07

Recintos Determinados para el Cálculo de Garga Ganadera Máxima

REF.	REFERENCIA SIGPAC	CULTIVO	DESCRIPCIÓN CULTIVO	S/R	SUP. PROPUESTA (ha)
-1624970	29-074-005-00001-00001	62000	PASTOS PERMANENTES DE 5 O MAS AÑOS-SIN VARIEDAD	S	44,77
-1610922	29-074-005-00001-00002	63000	PASTOS DE MENOS DE 5 AÑOS-SIN VARIEDAD	S	2,08
-1610921	29-074-005-00002-00001	62000	PASTOS PERMANENTES DE 5 O MAS AÑOS-SIN VARIEDAD	S	110,23
-1610873	29-074-005-00001-00004	62000	PASTOS PERMANENTES DE 5 O MAS AÑOS-SIN VARIEDAD	S	1,06
-1584134	29-074-005-00009-00007	62000	PASTOS PERMANENTES DE 5 O MAS AÑOS-SIN VARIEDAD	S	2,44
-1331063	11-040-006-00024-00006	62000	PASTOS PERMANENTES DE 5 O MAS AÑOS-SIN VARIEDAD	S	0,25
-1331060	11-040-006-00024-00008	62000	PASTOS PERMANENTES DE 5 O MAS AÑOS-SIN VARIEDAD	S	0,95
-1330876	11-040-006-00024-00003	62000	PASTOS PERMANENTES DE 5 O MAS AÑOS-SIN VARIEDAD	S	6,38
-1330838	29-084-026-00047-00012	62000	PASTOS PERMANENTES DE 5 O MAS AÑOS-SIN VARIEDAD	S	0,10
-1106617	29-084-009-00023-00014	62000	PASTOS PERMANENTES DE 5 O MAS AÑOS-SIN VARIEDAD	S	0,29
-1106610	29-084-009-00023-00001	62000	PASTOS PERMANENTES DE 5 O MAS AÑOS-SIN VARIEDAD	S	0,33
-1106570	29-084-009-00023-00022	62000	PASTOS PERMANENTES DE 5 O MAS AÑOS-SIN VARIEDAD	S	0,30
-1106569	29-084-009-00023-00020	62000	PASTOS PERMANENTES DE 5 O MAS AÑOS-SIN VARIEDAD	S	0,09
-1106567	29-084-009-00023-00017	62000	PASTOS PERMANENTES DE 5 O MAS AÑOS-SIN VARIEDAD	S	0,10
-1106566	29-084-009-00019-00004	62000	PASTOS PERMANENTES DE 5 O MAS AÑOS-SIN VARIEDAD	S	0,09
-553924	29-084-008-00288-00008	62000	PASTOS PERMANENTES DE 5 O MAS AÑOS-SIN VARIEDAD	S	0,04
-553914	29-084-008-00289-00002	62000	PASTOS PERMANENTES DE 5 O MAS AÑOS-SIN VARIEDAD	S	0,80
-553639	29-084-009-00062-00004	62000	PASTOS PERMANENTES DE 5 O MAS AÑOS-SIN VARIEDAD	S	0,13
-553638	29-084-009-00023-00016	62000	PASTOS PERMANENTES DE 5 O MAS AÑOS-SIN VARIEDAD	S	0,01
-553637	29-084-009-00023-00015	62000	PASTOS PERMANENTES DE 5 O MAS AÑOS-SIN VARIEDAD	S	0,02
4798439	29-084-009-00054-00011	62000	PASTOS PERMANENTES DE 5 O MAS AÑOS-SIN VARIEDAD	S	0,50
4798440	29-084-009-00054-00012	62000	PASTOS PERMANENTES DE 5 O MAS AÑOS-SIN VARIEDAD	S	0,00
5511355	11-040-006-00024-00001	62000	PASTOS PERMANENTES DE 5 O MAS AÑOS-SIN VARIEDAD	S	59,39

(1) Superficie declarada admisible ajustada con la superficie comprometida.
(2) Factor de penalización valorando el alcance para el tipo de compromiso.

Puede verificar la integridad de una copia de este documento mediante la lectura del código QR adjunto o mediante el acceso a la dirección <https://ws050.juntadeandalucia.es/verificarFirma> indicando el código de VERIFICACIÓN

FIRMADO POR	JUAN JOSE SOLER GARCIA	FECHA	03/07/2024	
	ROCIO GUIJARRO MILLAN			
VERIFICACIÓN	Pk2jmWGPZXYL7RLHCHYYEGKUBFR96	PÁGINA	816/1071	

**Datos considerados para el Cálculo de la Carga Ganadera mínima y máxima del expediente****Recintos Determinados para el Cálculo de Garga Ganadera Máxima**

REF.	REFERENCIA SIGPAC	CULTIVO	DESCRIPCIÓN CULTIVO	S/R	SUP. PROPUESTA (ha)
6925848	29-074-005-00001-00003	62000	PASTOS PERMANENTES DE 5 O MAS AÑOS-SIN VARIEDAD	S	192,12
1700000005890460	29-074-005-00009-00001	62000	PASTOS PERMANENTES DE 5 O MAS AÑOS-SIN VARIEDAD	S	0,90
1700000005890467	29-074-005-00010-00002	62000	PASTOS PERMANENTES DE 5 O MAS AÑOS-SIN VARIEDAD	S	44,35
1700000005890474	29-074-005-00010-00003	62000	PASTOS PERMANENTES DE 5 O MAS AÑOS-SIN VARIEDAD	S	0,44
1700000005890477	29-074-005-00010-00001	62000	PASTOS PERMANENTES DE 5 O MAS AÑOS-SIN VARIEDAD	S	0,35
1700000005890478	29-074-005-00010-00004	62000	PASTOS PERMANENTES DE 5 O MAS AÑOS-SIN VARIEDAD	S	0,35
1700000005890479	29-074-005-00010-00005	62000	PASTOS PERMANENTES DE 5 O MAS AÑOS-SIN VARIEDAD	S	3,07
1700000005890481	29-074-005-00009-00002	62000	PASTOS PERMANENTES DE 5 O MAS AÑOS-SIN VARIEDAD	S	1,34
1700000005890482	29-074-005-00009-00003	62000	PASTOS PERMANENTES DE 5 O MAS AÑOS-SIN VARIEDAD	S	185,89
1700000005890484	29-084-009-00023-00012	62000	PASTOS PERMANENTES DE 5 O MAS AÑOS-SIN VARIEDAD	S	0,07
1700000005890485	29-084-026-00047-00004	62000	PASTOS PERMANENTES DE 5 O MAS AÑOS-SIN VARIEDAD	S	7,97
1700000005890486	29-084-009-00023-00002	62000	PASTOS PERMANENTES DE 5 O MAS AÑOS-SIN VARIEDAD	S	0,07

Incidencias de carga ganadera**INCIDENCIA DESCRIPCIÓN**

100407	Explotación solicitada no forma parte de ningún organismo de control autorizado para la producción ecológica en Andalucía o fecha de inscripción posterior al plazo establecido (Anexo I. Criterios de Subvencionabilidad. Orden 28 de marzo de 2023). Explotación:ES290740000064 Especie:PORCINO Explotación:ES2908400000680 Especie:BOVINA Explotación:ES2908400000955 Especie:CAPRINA
--------	---

(1) Superficie declarada admisible ajustada con la superficie comprometida.
(2) Factor de penalización valorando el alcance para el tipo de compromiso.

Puede verificar la integridad de una copia de este documento mediante la lectura del código QR adjunto o mediante el acceso a la dirección <https://ws050.juntadeandalucia.es/verificarFirma> indicando el código de VERIFICACIÓN

FIRMADO POR	JUAN JOSE SOLER GARCIA	FECHA	03/07/2024	
	ROCIO GUIJARRO MILLAN			
VERIFICACIÓN	Pk2jmWGPZXYL7RLHCHYYEGKUBFR96	PÁGINA	817/1071	



APELLIDOS Y NOMBRE / RAZÓN SOCIAL **NIF** **EXPEDIENTE** **ANUALIDAD DE PAGO**
 PÉREZ MUÑOZ BENJAMÍN EVARISTO ****5713* 1229779 1ª

IMPORTE POR ANUALIDAD

	2023	2024	2025	2026	2027
IMPORTE MÁXIMO SUBVENCIONABLE	371,85 €	371,85 €	371,85 €	371,85 €	371,85 €
IMPORTE MEDIO DE TRANSFERENCIA (€/ha)	247,90 €	247,90 €	247,90 €	247,90 €	247,90 €

RESUMEN DE UNIDADES

Cód	GRUPO DE PAGO	Sup. Dec. Admisible (ha)	Sup. Comprometida (ha)	Sup. ajustada compromiso (1) (ha)	% sobredec.	Sup. Propuesta (ha)	Importe Declarado	Importe Topado	Importe Propuesto	Importe tras sobredec.
429	OLIVAR	1,50		1,50	0,00	1,50	371,85	371,85	371,85	371,85
TOTAL		1,50	1,50	1,50		1,50	371,85	371,85	371,85	371,85

APLICACIÓN DE REDUCCIONES Y PENALIZACIONES

GRUPO DE PAGO	Importe Calculado	Importe prereduc.	Criterios de subvencionabilidad y compromisos	Presentación tardía	Omisión declaración	Condicionalidad	IMPORTE (Euros) PROPUESTO
OLIVAR	371,85	371,85	0,00	0,00	0,00	0,00	371,85
TOTAL	371,85	371,85					371,85

RESUMEN DE PAGOS

	IMPORTE (Euros)		
	PROPUESTO	FEADER (Eje 2)	MAPA
PROPUESTO	371,85	316,07	36,48
			CAPADR 19,30

RECINTOS PROPUESTOS

REF.	REFERENCIA SIGPAC	CULTIVO	DESCRIPCIÓN CULTIVO	S/R	G.PAGO	PEND. MEDIA (%)	SUP. DEC. ADMISIBLE (ha)	SUP. COMPROM. (ha)	SUP. AJUSTADA COMPROM. (1) (ha)	SUP. CONV. SIGPAC (ha)	SUP. CERTIE. (ha)	SUP. CAMPO (ha)	SUP. CAMPO DETER. CULT. DECLARADO (ha)	SUP. DEC. REDUCIDA (ha)	SUP. PROPUESTA (ha)
1700000002581474	29-034-001-00501-001	101252	OLIVAR-NEVADILLO NEGRO	S	429	41,90	0,72	0,72	0,72		0,72			0,72	0,72
1700000005258198	29-034-001-00502-007	101252	OLIVAR-NEVADILLO NEGRO	S	429	39,90	0,30	0,30	0,30		0,30			0,30	0,30
1700000005258199	29-034-001-00502-002	101252	OLIVAR-NEVADILLO NEGRO	S	429	36,50	0,48	0,48	0,48		0,48			0,48	0,48

INCIDENCIAS**INCIDENCIA DESCRIPCIÓN**

- 100402 Recinto solicitado no forma parte de ningún organismo de control autorizado para la producción ecológica en Andalucía o fecha de inscripción posterior al plazo establecido (Anexo I. Criterios de Subvencionabilidad. Orden 28 de marzo de 2023).
 Ref:1700000002581475 Recinto:29-034-001-00504-00003 Cultivo:101252 OLIVAR-NEVADILLO NEGRO Secano
 Ref:1700000005258197 Recinto:29-034-001-00597-00002 Cultivo:101252 OLIVAR-NEVADILLO NEGRO Secano
- 100424 Solicita recinto que no está comprometido para la operación.
 Ref:1700000002581475 Recinto:29-034-001-00504-00003 Cultivo:101252 OLIVAR-NEVADILLO NEGRO Secano
 Ref:1700000005258197 Recinto:29-034-001-00597-00002 Cultivo:101252 OLIVAR-NEVADILLO NEGRO Secano
 Ref:6853945 Recinto:29-034-003-00480-00001 Cultivo:343005 AGUACATE-HASS Regadío

(1) Superficie declarada admisible ajustada con la superficie comprometida.

(2) Factor de penalización valorando el alcance para el tipo de compromiso.

Puede verificar la integridad de una copia de este documento mediante la lectura del código QR adjunto o mediante el acceso a la dirección <https://ws050.juntadeandalucia.es/verificarFirma> indicando el código de VERIFICACIÓN

FIRMADO POR	JUAN JOSE SOLER GARCIA	FECHA	03/07/2024	
	ROCIO GUIJARRO MILLAN			
VERIFICACIÓN	Pk2jmWGPZXRyL7RLHCHYYEGKUBFR96	PÁGINA	818/1071	



APELLIDOS Y NOMBRE / RAZÓN SOCIAL	NIF	EXPEDIENTE	ANUALIDAD DE PAGO
PEREZ MUÑOZ JUAN JOSE	****5891*	1009040	1ª

IMPORTE POR ANUALIDAD

	2023	2024	2025	2026	2027
IMPORTE MÁXIMO SUBVENCIONABLE	1.685,72 €	1.685,72 €	1.685,72 €	1.685,72 €	1.685,72 €
IMPORTE MEDIO DE TRANSFERENCIA (€/ha)	247,90 €	247,90 €	247,90 €	247,90 €	247,90 €

RESUMEN DE UNIDADES

Cód	GRUPO DE PAGO	Sup. Dec. Admisible (ha)	Sup. Comprometida (ha)	Sup. ajustada compromiso (1) (ha)	% sobredec.	Sup. Propuesta (ha)	Importe Declarado	Importe Topado	Importe Propuesto	Importe tras sobredec.
429	OLIVAR	6,81		6,80	0,00	6,80	1.685,72	1.685,72	1.685,72	1.685,72
	TOTAL	6,81	6,80	6,80		6,80	1.685,72	1.685,72	1.685,72	1.685,72

APLICACIÓN DE REDUCCIONES Y PENALIZACIONES

GRUPO DE PAGO	Importe Calculado	Importe prerreduc.	Criterios de subvencionabilidad y compromisos	Presentación tardía	Omisión declaración	Condicionidad	IMPORTE (Euros) PROPUESTO
OLIVAR	1.685,72	1.685,72	0,00	0,00	0,00	0,00	1.685,72
TOTAL	1.685,72	1.685,72					1.685,72

RESUMEN DE PAGOS

	PROPUESTO	IMPORTE (Euros)		
		FEADER (Eje 2)	MAPA	CAPADR
PROPUESTO	1.685,72	1.432,86	165,37	87,49

RECINTOS PROPUESTOS

REF.	REFERENCIA SIGPAC	CULTIVO/DESCRIPCIÓN CULTIVO	S/R	G.PAGO	PEND. MEDIA (€)	SUP. DEC. ADMISIBLE (ha)	SUP. COMPROM. (ha)	SUP. AJUSTADA COMPROM. (1) (ha)	SUP. CONV. SIGPAC (ha)	SUP. CERTIE (ha)	SUP. CAMPO (ha)	SUP. CAMPO DETER. CULT. DECLARADO (ha)	SUP. DEC. REDUCIDA (ha)	SUP. PROPUESTA (ha)
-1020506	29-031-006-00018-047	101138 OLIVAR-HOJIBLANCA	S	429	39,50	0,04	0,04	0,04		0,04			0,04	0,04
-1020505	29-031-006-00018-045	101007 OLIVAR-MANZANILLA	S	429	26,20	0,02	0,02	0,02		0,02			0,02	0,02
-1020504	29-031-006-00018-043	101007 OLIVAR-MANZANILLA	S	429	29,40	0,26	0,26	0,26		0,26			0,26	0,26
1700000004664619	29-031-006-00004-002	101007 OLIVAR-MANZANILLA	S	429	45,50	0,20	0,20	0,20		0,20			0,20	0,20
1700000004664620	29-031-006-00018-040	101138 OLIVAR-HOJIBLANCA	S	429	19,90	0,60	0,60	0,60		0,60			0,60	0,60
1700000004664621	29-031-006-00018-009	101007 OLIVAR-MANZANILLA	S	429	36,90	0,01	0,01	0,01		0,01			0,01	0,01
1700000004664622	29-031-006-00018-013	101335 OLIVAR-ZORZAL DE ARRIBES	S	429	8,40	0,15	0,15	0,15		0,15			0,15	0,15
1700000004664623	29-031-006-00018-012	101335 OLIVAR-ZORZAL DE ARRIBES	S	429	20,50	0,13	0,13	0,13		0,13			0,13	0,13
1700000004664624	29-031-006-00018-011	101007 OLIVAR-MANZANILLA	S	429	8,70	0,03	0,03	0,03		0,03			0,03	0,03
1700000004664625	29-031-006-00018-010	101138 OLIVAR-HOJIBLANCA	S	429	22,90	0,03	0,03	0,03		0,03			0,03	0,03
1700000004664626	29-031-006-00018-020	101335 OLIVAR-ZORZAL DE ARRIBES	S	429	17,30	0,06	0,05	0,05		0,05			0,05	0,05
1700000004664627	29-031-006-00004-018	101007 OLIVAR-MANZANILLA	S	429	33,00	0,75	0,75	0,75		0,75			0,75	0,75
1700000004664628	29-031-006-00018-030	101335 OLIVAR-ZORZAL DE ARRIBES	S	429	22,40	0,01	0,01	0,01		0,01			0,01	0,01
1700000004664629	29-031-006-00004-017	101007 OLIVAR-MANZANILLA	S	429	23,80	0,44	0,44	0,44		0,44			0,44	0,44
1700000004664630	29-031-006-00018-014	101335 OLIVAR-ZORZAL DE ARRIBES	S	429	35,20	0,23	0,23	0,23		0,23			0,23	0,23
1700000004664631	29-031-006-00004-020	101007 OLIVAR-MANZANILLA	S	429	20,60	0,10	0,10	0,10		0,10			0,10	0,10
1700000004664632	29-031-006-00004-019	101007 OLIVAR-MANZANILLA	S	429	13,30	0,20	0,20	0,20		0,20			0,20	0,20
1700000004664633	29-031-006-00018-005	101007 OLIVAR-MANZANILLA	S	429	12,90	0,01	0,01	0,01		0,01			0,01	0,01
1700000004664636	29-031-006-00018-034	101138 OLIVAR-HOJIBLANCA	S	429	23,20	0,36	0,36	0,36		0,36			0,36	0,36
1700000004664637	29-031-006-00018-038	101138 OLIVAR-HOJIBLANCA	S	429	24,30	0,11	0,11	0,11		0,11			0,11	0,11
1700000004664638	29-031-006-00004-024	101007 OLIVAR-MANZANILLA	S	429	33,00	0,34	0,34	0,34		0,34			0,34	0,34
1700000004664640	29-031-006-00004-016	101007 OLIVAR-MANZANILLA	S	429	28,00	0,09	0,09	0,09		0,09			0,09	0,09
1700000004664641	29-031-006-00018-001	101007 OLIVAR-MANZANILLA	S	429	34,50	2,26	2,26	2,26		2,26			2,26	2,26
1700000004664644	29-031-006-00004-022	101007 OLIVAR-MANZANILLA	S	429	23,00	0,27	0,27	0,27		0,27			0,27	0,27
1700000004664645	29-031-006-00004-015	101007 OLIVAR-MANZANILLA	S	429	29,70	0,06	0,06	0,06		0,06			0,06	0,06
1700000004664646	29-031-006-00004-014	101007 OLIVAR-MANZANILLA	S	429	10,10	0,05	0,05	0,05		0,05			0,05	0,05

INCIDENCIAS

INCIDENCIA DESCRIPCIÓN

- 100402 Recinto solicitado no forma parte de ningún organismo de control autorizado para la producción ecológica en Andalucía o fecha de inscripción posterior al plazo establecido (Anexo I. Criterios de Subvencionabilidad. Orden 28 de marzo de 2023). Ref:-1371437 Recinto:29-031-006-00211-00006 Cultivo:101007 OLIVAR-MANZANILLA Secano
- 100424 Solicita recinto que no está comprometido para la operación. Ref:-1371437 Recinto:29-031-006-00211-00006 Cultivo:101007 OLIVAR-MANZANILLA Secano

(1) Superficie declarada admisible ajustada con la superficie comprometida.
 (2) Factor de penalización valorando el alcance para el tipo de compromiso.

Puede verificar la integridad de una copia de este documento mediante la lectura del código QR adjunto o mediante el acceso a la dirección <https://ws050.juntadeandalucia.es/verificarFirma> indicando el código de VERIFICACIÓN

FIRMADO POR	JUAN JOSE SOLER GARCIA	FECHA	03/07/2024
	ROCIO GUIJARRO MILLAN		
VERIFICACIÓN	Pk2jmWGPZXYL7RLHCHYYEGKUBFR96	PÁGINA	819/1071





APELLIDOS Y NOMBRE / RAZÓN SOCIAL

PEREZ MUÑOZ RAFAEL

NIF

****5236*

EXPEDIENTE

1025277

ANUALIDAD DE PAGO

RESUMEN DE PAGOS

PROPUESTO	IMPORTE (Euros)			
	PROPUESTO	FEADER (Eje 2)	MAPA	CAPADR
PROPUESTO	0,00	0,00	0,00	0,00

INCIDENCIAS

INCIDENCIA DESCRIPCIÓN

- 100401 Solicitante no inscrito en un organismo de control autorizado para la producción ecológica en Andalucía (Anexo I. Criterios de Subvencionabilidad. Orden 28 de marzo de 2023).
- 100402 Recinto solicitado no forma parte de ningún organismo de control autorizado para la producción ecológica en Andalucía o fecha de inscripción posterior al plazo establecido (Anexo I. Criterios de Subvencionabilidad. Orden 28 de marzo de 2023).
Ref:-1552766 Recinto:29-051-024-00031-00003 Cultivo:343005 AGUACATE-HASS Regadío
Ref:1700000006688991 Recinto:29-051-024-00031-00003 Cultivo:343005 AGUACATE-HASS Regadío
Ref:-24844 Recinto:29-051-024-00032-00005 Cultivo:343005 AGUACATE-HASS Regadío
- 100424 Solicita recinto que no está comprometido para la operación.
Ref:-1552766 Recinto:29-051-024-00031-00003 Cultivo:343005 AGUACATE-HASS Regadío
Ref:1700000006688991 Recinto:29-051-024-00031-00003 Cultivo:343005 AGUACATE-HASS Regadío
Ref:-24844 Recinto:29-051-024-00032-00005 Cultivo:343005 AGUACATE-HASS Regadío
- 101008 Expediente sin compromisos vigentes.
Operación:6503.2

(1) Superficie declarada admisible ajustada con la superficie comprometida.
(2) Factor de penalización valorando el alcance para el tipo de compromiso.

Puede verificar la integridad de una copia de este documento mediante la lectura del código QR adjunto o mediante el acceso a la dirección https://ws050.juntadeandalucia.es/verificarFirma indicando el código de VERIFICACIÓN				
FIRMADO POR	JUAN JOSE SOLER GARCIA	FECHA	03/07/2024	
	ROCIO GUIJARRO MILLAN			
VERIFICACIÓN	Pk2jmWGPZXYL7RLHCHYYEGKUBFR96	PÁGINA	820/1071	

**APELLIDOS Y NOMBRE / RAZÓN SOCIAL**

PEREZ NAVARRO FRANCISCO

NIF

****8106*

EXPEDIENTE

1228513

ANUALIDAD DE PAGO

1ª

IMPORTE POR ANUALIDAD

	2023	2024	2025	2026	2027
IMPORTE MÁXIMO SUBVENCIONABLE	2.699,63 €	2.699,63 €	2.699,63 €	2.699,63 €	2.699,63 €
IMPORTE MEDIO DE TRANSFERENCIA (€/ha)	247,90 €	247,90 €	247,90 €	247,90 €	247,90 €

RESUMEN DE UNIDADES

Cód	GRUPO DE PAGO	Sup. Dec. Admisible (ha)	Sup. Comprometida (ha)	Sup. ajustada compromiso (I) (ha)	% sobredec.	Sup. Propuesta (ha)	Importe Declarado	Importe Topado	Importe Propuesto	Importe tras sobredec.
429	OLIVAR	10,92		10,89	0,00	10,89	2.699,63	2.699,63	2.699,63	2.699,63
TOTAL		10,92	10,89	10,89		10,89	2.699,63	2.699,63	2.699,63	2.699,63

APLICACIÓN DE REDUCCIONES Y PENALIZACIONES

GRUPO DE PAGO	Importe Calculado	Importe prerreduc.	Criterios de subvencionabilidad y compromisos	Presentación tardía	Omisión declaración	Condicionalidad	IMPORTE (Euros) PROPUESTO
OLIVAR	2.699,63	2.699,63	0,00	0,00	0,00	0,00	2.699,63
TOTAL	2.699,63	2.699,63					2.699,63

RESUMEN DE PAGOS

	IMPORTE (Euros)			
	PROPUESTO	FEADER (Eje 2)	MAPA	CAPADR
PROPUESTO	2.699,63	2.294,69	264,83	140,11

RECINTOS PROPUESTOS

REF.	REFERENCIA SIGPAC	CULTIVO	DESCRIPCIÓN CULTIVO	S/R	G.PAGO	PEND. MEDIA (%)	SUP. DEC. ADMISIBLE (ha)	SUP. COMPROM. (ha)	SUP. AJUSTADA COMPROM. (I) (ha)	SUP. CONV. SIGPAC (ha)	SUP. CERTIE (ha)	SUP. CAMPO (ha)	SUP. CAMPO DETER. CULT. DECLARADO (ha)	SUP. DEC. REDUCIDA (ha)	SUP. PROPUESTA (ha)
-1251605	29-055-012-00040-003	101138	OLIVAR-HOJIBLANCA	S	429	9,50	0,19	0,19	0,19		0,19			0,19	0,19
4180400	29-055-013-00038-003	101138	OLIVAR-HOJIBLANCA	S	429	12,00	0,24	0,24	0,24		0,24			0,24	0,24
1700000006952070	29-055-012-00040-001	101138	OLIVAR-HOJIBLANCA	R	429	6,40	0,95	0,95	0,95		0,95			0,95	0,95
1700000006952073	29-055-013-00040-004	101138	OLIVAR-HOJIBLANCA	R	429	19,40	0,32	0,32	0,32		0,32			0,32	0,32
1700000006952074	29-055-013-00040-005	101138	OLIVAR-HOJIBLANCA	R	429	19,30	0,12	0,12	0,12		0,12			0,12	0,12
1700000006952075	29-055-013-00029-001	101138	OLIVAR-HOJIBLANCA	S	429	9,30	1,20	1,20	1,20		1,20			1,20	1,20
1700000006952076	29-055-013-00044-001	101138	OLIVAR-HOJIBLANCA	S	429	13,60	0,40	0,40	0,40		0,40			0,40	0,40
1700000006952077	29-055-013-00030-001	101138	OLIVAR-HOJIBLANCA	S	429	13,20	1,49	1,49	1,49		1,49			1,49	1,49
1700000006952078	29-055-013-00033-001	101138	OLIVAR-HOJIBLANCA	S	429	17,80	2,38	2,35	2,35		2,38			2,35	2,35
1700000006952079	29-055-013-00027-001	101138	OLIVAR-HOJIBLANCA	S	429	20,30	1,12	1,12	1,12		1,12			1,12	1,12
1700000006952080	29-055-013-00040-003	101138	OLIVAR-HOJIBLANCA	R	429	14,80	2,51	2,51	2,51		2,51			2,51	2,51

INCIDENCIAS**INCIDENCIA DESCRIPCIÓN**

- 4272 Verifica que las líneas de declaración de las Solicitudes Únicas no tienen solapes con la capa de Retroactividad Gráfica (ambas de la misma campaña) a nivel de expediente/línea de declaración gráfica de la solicitud.
Ref:1700000006952078 Recinto:29-055-013-00033-00001 Cultivo: - Agregado de la referencia del recinto.:0 Zona de la referencia del recinto.:0 Superficie solapada.:0,03 Id. Incid.:95944839
- 100424 Solicita recinto que no está comprometido para la operación.
Ref:-1557735 Recinto:29-055-013-00030-00004 Cultivo:101138 OLIVAR-HOJIBLANCA Secano
Ref:-1557712 Recinto:29-055-013-00030-00008 Cultivo:101138 OLIVAR-HOJIBLANCA Secano

(1) Superficie declarada admisible ajustada con la superficie comprometida.
(2) Factor de penalización valorando el alcance para el tipo de compromiso.

Puede verificar la integridad de una copia de este documento mediante la lectura del código QR adjunto o mediante el acceso a la dirección <https://ws050.juntadeandalucia.es/verificarFirma> indicando el código de VERIFICACIÓN

FIRMADO POR	JUAN JOSE SOLER GARCIA	FECHA	03/07/2024	
	ROCIO GUIJARRO MILLAN			
VERIFICACIÓN	Pk2jmWGPZXYL7RLHCHYYEGKUBFR96	PÁGINA	821/1071	



APELLIDOS Y NOMBRE / RAZÓN SOCIAL
PEREZ OÑATE DIEGO

NIF
***7185*

EXPEDIENTE
1266022

ANUALIDAD DE PAGO

RESUMEN DE PAGOS

	<u>PROPUESTO</u>	<u>IMPORTE (Euros)</u>		
		<u>FEADER (Eje 2)</u>	<u>MAPA</u>	<u>CAPADR</u>
PROPUESTO	0,00	0,00	0,00	0,00

INCIDENCIAS

INCIDENCIA DESCRIPCIÓN

- 7162 Se advierte que en el impreso DATOS DE RECINTOS no está consignada la operación solicitada en el impreso SOLICITA LINEAS DE AYUDA DE DESARROLLO RURAL.
- 101008 Expediente sin compromisos vigentes.
Operación:6503.2

(1) Superficie declarada admisible ajustada con la superficie comprometida.
(2) Factor de penalización valorando el alcance para el tipo de compromiso.

Puede verificar la integridad de una copia de este documento mediante la lectura del código QR adjunto o mediante el acceso a la dirección https://ws050.juntadeandalucia.es/verificarFirma indicando el código de VERIFICACIÓN				
FIRMADO POR	JUAN JOSE SOLER GARCIA	FECHA	03/07/2024	
	ROCIO GUIJARRO MILLAN			
VERIFICACIÓN	Pk2jmWGPZXRYL7RLHCHYYEGKUBFR96	PÁGINA	822/1071	



APELLIDOS Y NOMBRE / RAZÓN SOCIAL **NIF** **EXPEDIENTE** **ANUALIDAD DE PAGO**
 PEREZ PEREZ ANTONIO ****4586* 1117371 1ª

IMPORTE POR ANUALIDAD

	2023	2024	2025	2026	2027
IMPORTE MÁXIMO SUBVENCIONABLE	164,45 €	164,45 €	164,45 €	164,45 €	164,45 €
IMPORTE MEDIO DE TRANSFERENCIA (€/ha)	253,00 €	253,00 €	253,00 €	253,00 €	253,00 €

RESUMEN DE UNIDADES

Cód	GRUPO DE PAGO	Sup. Dec. Admisible (ha)	Sup. Comprometida (ha)	Sup. ajustada compromiso (1) (ha)	% sobredec.	Sup. Propuesta (ha)	Importe Declarado	Importe Topado	Importe Propuesto	Importe tras sobredec.
430	HORTÍCOLAS	0,65		0,65	0,00	0,65	164,45	164,45	164,45	164,45
TOTAL		0,65	0,65	0,65		0,65	164,45	164,45	164,45	164,45

APLICACIÓN DE REDUCCIONES Y PENALIZACIONES

GRUPO DE PAGO	Importe Calculado	Importe prereduc.	Criterios de subvencionabilidad y compromisos	Presentación tardía	Omisión declaración	Condicionabilidad	IMPORTE (Euros) PROPUESTO
HORTÍCOLAS	164,45	164,45	0,00	0,00	0,00	0,00	164,45
TOTAL	164,45	164,45					164,45

RESUMEN DE PAGOS

	IMPORTE (Euros)			
	PROPUESTO	FEADER (Eje 2)	MAPA	CAPADR
PROPUESTO	164,45	139,78	16,13	8,54

RECINTOS PROPUESTOS

REF.	REFERENCIA SIGPAC	CULTIVO	DESCRIPCIÓN CULTIVO	S/R	G.PAGO	PEND. MEDIA (%)	SUP. DEC. ADMISIBLE (ha)	SUP. COMPROM. (ha)	SUP. AJUSTADA COMPROM. (1) (ha)	SUP. CONV. SIGPAC (ha)	SUP. CERTIE. (ha)	SUP. CAMPO DECLARADO (ha)	SUP. DEC. REDUCIDA (ha)	SUP. PROPUESTA (ha)
-1493160	29-015-154-00003-004	164002	ALCACHOFA-BLANCA DE TUDELA	S	430	13,70	0,65	0,65	0,65		1,37		0,65	0,65

INCIDENCIAS**INCIDENCIA DESCRIPCIÓN**

- 100402 Recinto solicitado no forma parte de ningún organismo de control autorizado para la producción ecológica en Andalucía o fecha de inscripción posterior al plazo establecido (Anexo I. Criterios de Subvencionabilidad. Orden 28 de marzo de 2023).
 Ref:-1239057 Recinto:29-015-154-00003-00004 Cultivo:20000 BARBECHO TRADICIONAL-SIN VARIEDAD Secano
 Ref:-959869 Recinto:29-015-154-00004-00007 Cultivo:20000 BARBECHO TRADICIONAL-SIN VARIEDAD Secano
- 100406 Grupo de cultivo declarado en el recinto no coincide con el grupo de cultivo existente en el organismo de control autorizado para la producción ecológica en Andalucía (Anexo I. Criterios de Subvencionabilidad. Orden 28 de marzo de 2023).
 Ref:-1239057 Recinto:29-015-154-00003-00004 Cultivo:20000 BARBECHO TRADICIONAL-SIN VARIEDAD Secano Grupo de SIPEA:HORTICOLAS
 Ref:-959869 Recinto:29-015-154-00004-00007 Cultivo:20000 BARBECHO TRADICIONAL-SIN VARIEDAD Secano Grupo de SIPEA:HORTICOLAS
- 100424 Solicita recinto que no está comprometido para la operación.
 Ref:-1239057 Recinto:29-015-154-00003-00004 Cultivo:20000 BARBECHO TRADICIONAL-SIN VARIEDAD Secano
 Ref:-959869 Recinto:29-015-154-00004-00007 Cultivo:20000 BARBECHO TRADICIONAL-SIN VARIEDAD Secano

(1) Superficie declarada admisible ajustada con la superficie comprometida.

(2) Factor de penalización valorando el alcance para el tipo de compromiso.

Puede verificar la integridad de una copia de este documento mediante la lectura del código QR adjunto o mediante el acceso a la dirección <https://ws050.juntadeandalucia.es/verificarFirma> indicando el código de VERIFICACIÓN

FIRMADO POR	JUAN JOSE SOLER GARCIA	FECHA	03/07/2024	
	ROCIO GUIJARRO MILLAN			
VERIFICACIÓN	Pk2jmWGPZXYL7RLHCHYYEGKUBFR96	PÁGINA	823/1071	

**APELLIDOS Y NOMBRE / RAZÓN SOCIAL**

PEREZ PINTO ANTONIO DAVID

NIF

****5946*

EXPEDIENTE

1193181

ANUALIDAD DE PAGO

1ª

IMPORTE POR ANUALIDAD

	2023	2024	2025	2026	2027
IMPORTE MÁXIMO SUBVENCIONABLE	2.717,14 €	2.717,14 €	2.717,14 €	2.717,14 €	2.717,14 €
IMPORTE MEDIO DE TRANSFERENCIA (€/ha)	305,30 €	305,30 €	305,30 €	305,30 €	305,30 €

RESUMEN DE UNIDADES

Cód	GRUPO DE PAGO	Sup. Dec. Admisible (ha)	Sup. Comprometida (ha)	Sup. ajustada compromiso (I) (ha)	% sobredec.	Sup. Propuesta (ha)	Importe Declarado	Importe Topado	Importe Propuesto	Importe tras sobredec.
429	OLIVAR	4,56		3,88	0,00	3,88	961,85	961,85	961,85	961,85
433	FRUTALES REGADÍO	5,05		5,02	0,00	5,02	1.755,29	1.755,29	1.755,29	1.755,29
TOTAL		9,61	8,90	8,90		8,90	2.717,14	2.717,14	2.717,14	2.717,14

APLICACIÓN DE REDUCCIONES Y PENALIZACIONES

GRUPO DE PAGO	Importe Calculado	Importe prereduc.	Criterios de subvencionabilidad y compromisos	Presentación tardía	Omisión declaración	Condicionalidad	IMPORTE (Euros) PROPUESTO
FRUTALES REGADÍO	1.755,29	1.755,29	0,00	0,00	0,00	0,00	1.755,29
OLIVAR	961,85	961,85	0,00	0,00	0,00	0,00	961,85
TOTAL	2.717,14	2.717,14					2.717,14

RESUMEN DE PAGOS

	PROPUESTO	PROPUESTO	FEADER (Eje 2)	MAPA	CAPADR
		2.717,14	2.309,57	266,55	141,02

RECINTOS PROPUESTOS

REF.	REFERENCIA SIGPAC	CULTIVO DESCRIPCIÓN CULTIVO	S/R G.PAGO	PEND. MEDIA (%)	SUP. DEC. ADMISIBLE (ha)	SUP. COMPROM. (ha)	SUP. AJUSTADA COMPR.(I) (ha)	SUP. CONV. SIGPAC (ha)	SUP. CERTIF. (ha)	SUP. CAMPO (ha)	SUP. CAMPO DETER. CULT. DECLARADO (ha)	SUP. DEC. REDUCIDA (ha)	SUP. PROPUESTA (ha)
-1610954	29-015-155-00054-025	101138 OLIVAR-HOJIBLANCA	S 429	21,00	1,23	0,55	0,55		1,23			0,55	0,55
-1609355	29-015-153-00006-003	101138 OLIVAR-HOJIBLANCA	S 429	24,80	0,25	0,25	0,25		0,25			0,25	0,25
-1368326	29-015-155-00053-034	101138 OLIVAR-HOJIBLANCA	S 429	23,60	1,77	1,77	1,77		1,77			1,77	1,77
-794726	29-015-155-00054-024	101138 OLIVAR-HOJIBLANCA	S 429	36,50	0,79	0,79	0,79		0,79			0,79	0,79
-175657	29-015-153-00032-004	101138 OLIVAR-HOJIBLANCA	S 429	23,00	0,38	0,38	0,38		0,38			0,38	0,38
1700000006156275	29-015-155-00053-020	101138 OLIVAR-HOJIBLANCA	S 429	16,10	0,14	0,14	0,14		0,14			0,14	0,14
-1610882	29-080-014-00020-014	207004 LIMONERO-VERNA	R 433	2,50	1,74	1,74	1,74		1,74			1,74	1,74
-1610881	29-080-014-00020-013	206004 NARANJO-NAVELINA	R 433	3,90	0,83	0,80	0,80		0,83			0,80	0,80
-1610880	29-080-014-00020-016	209200 MANDARINO-MANDARINO COMÚN	R 433	10,50	1,35	1,35	1,35		1,35			1,35	1,35
-1610879	29-080-013-00015-001	209200 MANDARINO-MANDARINO COMÚN	R 433	11,50	1,13	1,13	1,13		1,13			1,13	1,13

(1) Superficie declarada admisible ajustada con la superficie comprometida.

(2) Factor de penalización valorando el alcance para el tipo de compromiso.

Puede verificar la integridad de una copia de este documento mediante la lectura del código QR adjunto o mediante el acceso a la dirección <https://ws050.juntadeandalucia.es/verificarFirma> indicando el código de VERIFICACIÓN

FIRMADO POR	JUAN JOSE SOLER GARCIA	FECHA	03/07/2024	
	ROCIO GUIJARRO MILLAN			
VERIFICACIÓN	Pk2jmWGPZXYL7RLHCHYYEGKUBFR96	PÁGINA	824/1071	



INCIDENCIAS

INCIDENCIA DESCRIPCIÓN

- 219 Superficie declarada sobre un mismo recinto, en un mismo expediente, mayor que la superficie total del recinto SIGPAC.
Ref:-1610954 Recinto:29-015-155-00054-00025 Cultivo:101138 OLIVAR-HOJIBLANCA Secano Suma de superficies declaradas para este recinto por el solicitante (Áreas):278 Superficie SIGPAC total para el recinto (Áreas):124 Exceso de superficie declarada (Hectáreas): 0,68
- 4272 Verifica que las líneas de declaración de las Solicitudes Únicas no tienen solapes con la capa de Retroactividad Gráfica (ambas de la misma campaña) a nivel de expediente/línea de declaración gráfica de la solicitud.
Ref:-1610881 Recinto:29-080-014-00020-00013 Cultivo: - Agregado de la referencia del recinto.:0 Zona de la referencia del recinto.:0 Superficie solapada.:0.03 Id. Incid.:95942324
- 100421 Recinto declarado por error para una operación de la 6503, que se ha corregido de oficio marcando la operación correcta, de acuerdo con la fecha de inscripción del recinto en la producción ecológica.
Ref:-1609355 Recinto:29-015-153-00006-00003 Cultivo:101138 OLIVAR-HOJIBLANCA Secano
Ref:-175657 Recinto:29-015-153-00032-00004 Cultivo:101138 OLIVAR-HOJIBLANCA Secano
Ref:170000006156275 Recinto:29-015-155-00053-00020 Cultivo:101138 OLIVAR-HOJIBLANCA Secano
Ref:-1368326 Recinto:29-015-155-00053-00034 Cultivo:101138 OLIVAR-HOJIBLANCA Secano
Ref:-794726 Recinto:29-015-155-00054-00024 Cultivo:101138 OLIVAR-HOJIBLANCA Secano
Ref:-1610954 Recinto:29-015-155-00054-00025 Cultivo:101138 OLIVAR-HOJIBLANCA Secano
Ref:-1610879 Recinto:29-080-013-00015-00001 Cultivo:209200 MANDARINO-MANDARINO COMÚN Regadío
Ref:-1610881 Recinto:29-080-014-00020-00013 Cultivo:206004 NARANJO-NAVELINA Regadío
Ref:-1610882 Recinto:29-080-014-00020-00014 Cultivo:207004 LIMONERO-VERNA Regadío
Ref:-1610880 Recinto:29-080-014-00020-00016 Cultivo:209200 MANDARINO-MANDARINO COMÚN Regadío

(1) Superficie declarada admisible ajustada con la superficie comprometida.
(2) Factor de penalización valorando el alcance para el tipo de compromiso.

Puede verificar la integridad de una copia de este documento mediante la lectura del código QR adjunto o mediante el acceso a la dirección <https://ws050.juntadeandalucia.es/verificarFirma> indicando el código de VERIFICACIÓN

FIRMADO POR	JUAN JOSE SOLER GARCIA	FECHA	03/07/2024	
	ROCIO GUIJARRO MILLAN			
VERIFICACIÓN	Pk2jmWGPZXYL7RLHCHYYEGKUBFR96	PÁGINA	825/1071	

**APELLIDOS Y NOMBRE / RAZÓN SOCIAL**

PEREZ QUERO MARCOS

NIF

****8770*

EXPEDIENTE

1261016

ANUALIDAD DE PAGO

1ª

IMPORTES POR ANUALIDAD

	2023	2024	2025	2026	2027
IMPORTE MÁXIMO SUBVENCIONABLE	181,82 €	181,82 €	181,82 €	181,82 €	181,82 €
IMPORTE MEDIO DE TRANSFERENCIA (€/ha)	349,65 €	349,65 €	349,65 €	349,65 €	349,65 €

RESUMEN DE UNIDADES

Cód	GRUPO DE PAGO	Sup. Dec. Admisible (ha)	Sup. Comprometida (ha)	Sup. ajustada compromiso (1) (ha)	% sobredec.	Sup. Propuesta (ha)	Importe Declarado	Importe Topado	Importe Propuesto	Importe tras sobredec.
433	FRUTALES REGADÍO	0,52		0,52	0,00	0,52	181,82	181,82	181,82	181,82
TOTAL		0,52	0,52	0,52		0,52	181,82	181,82	181,82	181,82

APLICACIÓN DE REDUCCIONES Y PENALIZACIONES

GRUPO DE PAGO	Importe Calculado	Importe prereduc.	Criterios de subvencionabilidad y compromisos	Presentación tardía	Omisión declaración	Condicionalidad	IMPORTE (Euros) PROPUESTO
FRUTALES REGADÍO	181,82	181,82	0,00	0,00	0,00	0,00	181,82
TOTAL	181,82	181,82					181,82

RESUMEN DE PAGOS

	IMPORTE (Euros)			
	PROPUESTO	FEADER (Eje 2)	MAPA	CAPADR
PROPUESTO	181,82	154,55	17,84	9,43

RECINTOS PROPUESTOS

REF.	REFERENCIA SIGPAC	CULTIVO	DESCRIPCIÓN CULTIVO	S/R	G.PAGO	PEND. MEDIA (%)	SUP. DEC. ADMISIBLE (ha)	SUP. COMPROM. (ha)	SUP. AJUSTADA COMPR.(1) (ha)	SUP. CONV. SIGPAC (ha)	SUP. CERTIE. (ha)	SUP. CAMPO (ha)	SUP. CAMPO DETER. CULT. DECLARADO (ha)	SUP. DEC. REDUCIDA (ha)	SUP. PROPUESTA (ha)
-1081732	29-094-036-00265-003	343007	AGUACATE-LAMB HASS	R	433	37,60	0,06	0,06	0,06		0,06			0,06	0,06
-1081727	29-094-036-00265-003	344008	MANGO-OSTEEN	R	433	37,60	0,10	0,10	0,10		0,10			0,10	0,10
-1081713	29-094-036-00264-001	344008	MANGO-OSTEEN	R	433	36,50	0,15	0,15	0,15		0,15			0,15	0,15
-1081698	29-094-036-00264-001	343007	AGUACATE-LAMB HASS	R	433	36,50	0,10	0,10	0,10		0,10			0,10	0,10
-1081691	29-094-036-00263-002	344008	MANGO-OSTEEN	R	433	50,50	0,11	0,11	0,11		0,11			0,11	0,11

(1) Superficie declarada admisible ajustada con la superficie comprometida.
(2) Factor de penalización valorando el alcance para el tipo de compromiso.

Puede verificar la integridad de una copia de este documento mediante la lectura del código QR adjunto o mediante el acceso a la dirección <https://ws050.juntadeandalucia.es/verificarFirma> indicando el código de VERIFICACIÓN

FIRMADO POR	JUAN JOSE SOLER GARCIA	FECHA	03/07/2024	
	ROCIO GUIJARRO MILLAN			
VERIFICACIÓN	Pk2jmWGPZXYL7RLHCHYYEGKUBFR96	PÁGINA	826/1071	

**APELLIDOS Y NOMBRE / RAZÓN SOCIAL**

PEREZ RIOS JOSE

NIF

****0108*

EXPEDIENTE

1264406

ANUALIDAD DE PAGO

1ª

IMPORTE POR ANUALIDAD

	2023	2024	2025	2026	2027
IMPORTE MÁXIMO SUBVENCIONABLE	2.122,44 €	2.122,44 €	2.122,44 €	2.122,44 €	2.122,44 €
IMPORTE MEDIO DE TRANSFERENCIA (€/ha)	349,66 €	349,66 €	349,66 €	349,66 €	349,66 €

RESUMEN DE UNIDADES

Cód	GRUPO DE PAGO	Sup. Dec. Admisible (ha)	Sup. Comprometida (ha)	Sup. ajustada compromiso (1) (ha)	% sobredec.	Sup. Propuesta (ha)	Importe Declarado	Importe Topado	Importe Propuesto	Importe tras sobredec.
433	FRUTALES REGADÍO	6,07		6,07	0,00	6,07	2.122,44	2.122,44	2.122,44	2.122,44
TOTAL		6,07	6,07	6,07		6,07	2.122,44	2.122,44	2.122,44	2.122,44

APLICACIÓN DE REDUCCIONES Y PENALIZACIONES

GRUPO DE PAGO	Importe Calculado	Importe prereduc.	Criterios de subvencionabilidad y compromisos	Presentación tardía	Omisión declaración	Condicionality	IMPORTE (Euros) PROPUESTO
FRUTALES REGADÍO	2.122,44	2.122,44	0,00	0,00	0,00	0,00	2.122,44
TOTAL	2.122,44	2.122,44					2.122,44

RESUMEN DE PAGOS

	IMPORTE (Euros)			
	PROPUESTO	FEADER (Eje 2)	MAPA	CAPADR
PROPUESTO	2.122,44	1.804,07	208,21	110,16

RECINTOS PROPUESTOS

REF.	REFERENCIA SIGPAC	CULTIVO	DESCRIPCIÓN CULTIVO	S/R	G.PAGO	PEND. MEDIA (%)	SUP. DEC. ADMISIBLE (ha)	SUP. COMPROM. (ha)	SUP. AJUSTADA COMPR.(1) (ha)	SUP. CONV. SIGPAC (ha)	SUP. CERTIE. (ha)	SUP. CAMPO (ha)	SUP. CAMPO DETER. CULT. DECLARADO (ha)	SUP. DEC. REDUCIDA (ha)	SUP. PROPUESTA (ha)
-1141294	29-900-031-00040-006	209200	MANDARINO-MANDARINO COMÚN	R	433	7,70	6,07	6,07	6,07		6,07			6,07	6,07

(1) Superficie declarada admisible ajustada con la superficie comprometida.
(2) Factor de penalización valorando el alcance para el tipo de compromiso.

Puede verificar la integridad de una copia de este documento mediante la lectura del código QR adjunto o mediante el acceso a la dirección <https://ws050.juntadeandalucia.es/verificarFirma> indicando el código de VERIFICACIÓN

FIRMADO POR	JUAN JOSE SOLER GARCIA	FECHA	03/07/2024
	ROCIO GUIJARRO MILLAN		
VERIFICACIÓN	Pk2jmWGPZXYL7RLHCHYYEGKUBFR96	PÁGINA	827/1071





<u>APELLIDOS Y NOMBRE / RAZÓN SOCIAL</u>	<u>NIF</u>	<u>EXPEDIENTE</u>	<u>ANUALIDAD DE PAGO</u>
PEREZ SOLANO CRISTOBAL JOSE	***7426*	1228218	1ª

IMPORTE POR ANUALIDAD

	2023	2024	2025	2026	2027
IMPORTE MÁXIMO SUBVENCIONABLE	1.979,08 €	1.979,08 €	1.979,08 €	1.979,08 €	1.979,08 €
IMPORTE MEDIO DE TRANSFERENCIA (€/ha)	349,66 €	349,66 €	349,66 €	349,66 €	349,66 €

RESUMEN DE UNIDADES

Cód	GRUPO DE PAGO	Sup. Dec. Admisible (ha)	Sup. Comprometida (ha)	Sup. ajustada compromiso (1) (ha)	% sobredec.	Sup. Propuesta (ha)	Importe Declarado	Importe Topado	Importe Propuesto	Importe tras sobredec.
433	FRUTALES REGADÍO	5,66		5,66	0,00	5,66	1.979,08	1.979,08	1.979,08	1.979,08
TOTAL		5,66	5,66	5,66		5,66	1.979,08	1.979,08	1.979,08	1.979,08

APLICACIÓN DE REDUCCIONES Y PENALIZACIONES

GRUPO DE PAGO	Importe Calculado	Importe prereduc.	Criterios de subvencionabilidad y compromisos	Presentación tardía	Omisión declaración	Condicionalidad	IMPORTE (Euros) PROPUESTO
FRUTALES REGADÍO	1.979,08	1.979,08	0,00	0,00	0,00	0,00	1.979,08
TOTAL	1.979,08	1.979,08					1.979,08

RESUMEN DE PAGOS

	IMPORTE (Euros)			
	PROPUESTO	FEADER (Eje 2)	MAPA	CAPADR
PROPUESTO	1.979,08	1.682,22	194,15	102,71

RECINTOS PROPUESTOS

REF.	REFERENCIA SIGPAC	CULTIVO	DESCRIPCIÓN CULTIVO	S/R	G.PAGO	PEND. MEDIA (%)	SUP. DEC. ADMISIBLE (ha)	SUP. COMPROM. (ha)	SUP. AJUSTADA COMPR.(1) (ha)	SUP. CONV. SIGPAC (ha)	SUP. CERTIE. (ha)	SUP. CAMPO (ha)	SUP. CAMPO DETER. CULT. DECLARADO (ha)	SUP. DEC. REDUCIDA (ha)	SUP. PROPUESTA (ha)
4141876	29-007-010-00017-001	207002	LIMONERO-FINO	R	433	5,10	2,19	2,19	2,19		2,19			2,19	2,19
4142312	29-007-010-00017-001	206308	NARANJO-VALENCIA LATE	R	433	5,10	3,47	3,47	3,47		3,47			3,47	3,47

(1) Superficie declarada admisible ajustada con la superficie comprometida.
 (2) Factor de penalización valorando el alcance para el tipo de compromiso.

Puede verificar la integridad de una copia de este documento mediante la lectura del código QR adjunto o mediante el acceso a la dirección https://ws050.juntadeandalucia.es/verificarFirma indicando el código de VERIFICACIÓN					
FIRMADO POR	JUAN JOSE SOLER GARCIA		FECHA		03/07/2024
	ROCIO GUIJARRO MILLAN				
VERIFICACIÓN	Pk2jmWGPZXYL7RLHCHYYEGKUBFR96		PÁGINA		828/1071

**APELLIDOS Y NOMBRE / RAZÓN SOCIAL**

PINO CALVO JUAN ANTONIO DEL

NIF

***9558*

EXPEDIENTE

1010421

ANUALIDAD DE PAGO

1ª

IMPORTE POR ANUALIDAD

	2023	2024	2025	2026	2027
IMPORTE MÁXIMO SUBVENCIONABLE	272,69 €	272,69 €	272,69 €	272,69 €	272,69 €
IMPORTE MEDIO DE TRANSFERENCIA (€/ha)	247,90 €	247,90 €	247,90 €	247,90 €	247,90 €

RESUMEN DE UNIDADES

Cód	GRUPO DE PAGO	Sup. Dec. Admisible (ha)	Sup. Comprometida (ha)	Sup. ajustada compromiso (1) (ha)	% sobredec.	Sup. Propuesta (ha)	Importe Declarado	Importe Topado	Importe Propuesto	Importe tras sobredec.
429	OLIVAR	1,10		1,10	0,00	1,10	272,69	272,69	272,69	272,69
TOTAL		1,10	1,10	1,10		1,10	272,69	272,69	272,69	272,69

APLICACIÓN DE REDUCCIONES Y PENALIZACIONES

GRUPO DE PAGO	Importe Calculado	Importe prereduc.	Criterios de subvencionabilidad y compromisos	Presentación tardía	Omisión declaración	Condicionabilidad	IMPORTE (Euros) PROPUESTO
OLIVAR	272,69	272,69	0,00	0,00	0,00	0,00	272,69
TOTAL	272,69	272,69					272,69

RESUMEN DE PAGOS

PROPUESTO	IMPORTE (Euros)			
	PROPUESTO	FEADER (Eje 2)	MAPA	CAPADR
PROPUESTO	272,69	231,79	26,75	14,15

RECINTOS PROPUESTOS

REF.	REFERENCIA SIGPAC	CULTIVO	DESCRIPCIÓN CULTIVO	S/R	G.PAGO	PEND. MEDIA (%)	SUP. DEC. ADMISIBLE (ha)	SUP. COMPROM. (ha)	SUP. AJUSTADA COMPR.(1) (ha)	SUP. CONV. SIGPAC (ha)	SUP. CERTIE. (ha)	SUP. CAMPO (ha)	SUP. CAMPO DETER. CULT. DECLARADO (ha)	SUP. DEC. REDUCIDA (ha)	SUP. PROPUESTA (ha)
170000004836432	29-084-008-00116-005	101195	OLIVAR-LECHIN DE SEVILLA	S	429	22,20	1,10	1,10	1,10		1,10			1,10	1,10

(1) Superficie declarada admisible ajustada con la superficie comprometida.

(2) Factor de penalización valorando el alcance para el tipo de compromiso.

Puede verificar la integridad de una copia de este documento mediante la lectura del código QR adjunto o mediante el acceso a la dirección <https://ws050.juntadeandalucia.es/verificarFirma> indicando el código de VERIFICACIÓN

FIRMADO POR	JUAN JOSE SOLER GARCIA	FECHA	03/07/2024	
	ROCIO GUIJARRO MILLAN			
VERIFICACIÓN	Pk2jmWGPZXYL7RLHCHYYEGKUBFR96	PÁGINA	829/1071	



APELLIDOS Y NOMBRE / RAZÓN SOCIAL

PINOS CASTAÑO FRANCISCO

NIF
***6429*

EXPEDIENTE
1054766

ANUALIDAD DE PAGO

1ª

IMPORTE POR ANUALIDAD

	2023	2024	2025	2026	2027
IMPORTE MÁXIMO SUBVENCIONABLE	1.695,23 €	1.695,23 €	1.695,23 €	1.695,23 €	1.695,23 €
IMPORTE MEDIO DE TRANSFERENCIA (€/ha)	235,12 €	235,12 €	235,12 €	235,12 €	235,12 €

RESUMEN DE UNIDADES

Cód	GRUPO DE PAGO	Sup. Dec. Admisible (ha)	Sup. Comprometida (ha)	Sup. ajustada compromiso (I) (ha)	% sobredec.	Sup. Propuesta (ha)	Importe Declarado	Importe Topado	Importe Propuesto	Importe tras sobredec.
429	OLIVAR	4,30		4,30	0,00	4,30	1.065,97	1.065,97	1.065,97	1.065,97
432	FRUTALES SECANO	2,91		2,91	0,00	2,91	629,26	629,26	629,26	629,26
TOTAL		7,21	7,21	7,21		7,21	1.695,23	1.695,23	1.695,23	1.695,23

APLICACIÓN DE REDUCCIONES Y PENALIZACIONES

GRUPO DE PAGO	Importe Calculado	Importe prereduc.	Criterios de subvencionabilidad y compromisos		Presentación tardía	Omisión declaración	Condicionalidad	IMPORTE (Euros)	
			Importe subvencionabilidad	Importe y compromisos				PROPUESTO	PROPUESTO
FRUTALES SECANO	629,26	629,26	0,00	0,00	0,00	0,00	0,00	629,26	
OLIVAR	1.065,97	1.065,97	0,00	0,00	0,00	0,00	0,00	1.065,97	
TOTAL	1.695,23	1.695,23						1.695,23	

RESUMEN DE PAGOS

PROPUESTO	IMPORTE (Euros)			
	PROPUESTO	FEADER (Eje 2)	MAPA	CAPADR
	1.695,23	1.440,94	166,30	87,99

RECINTOS PROPUESTOS

REF.	REFERENCIA SIGPAC	CULTIVO DESCRIPCIÓN CULTIVO	S/R G.PAGO	PEND. MEDIA (%)	SUP. DEC. ADMISIBLE (ha)	SUP. COMPROM. (ha)	SUP. AJUSTADA COMPR.(I) (ha)	SUP. CONV. SIGPAC (ha)	SUP. CERTIF. (ha)	SUP. CAMPO (ha)	SUP. CAMPO DETER. CULT. DECLARADO (ha)	SUP. DEC. REDUCIDA (ha)	SUP. PROPUESTA (ha)
170000005424957	29-074-004-00065-013	101010 OLIVAR-PICUAL	S 429	13,60	0,29	0,29	0,29	0,29	0,29			0,29	0,29
170000005424958	29-074-004-00061-032	101138 OLIVAR-HOJIBLANCA	S 429	8,60	0,20	0,20	0,20	0,20	0,20			0,20	0,20
170000005424963	29-074-004-00061-017	101138 OLIVAR-HOJIBLANCA	S 429	5,70	0,79	0,79	0,79	0,79	0,79			0,79	0,79
170000005424964	29-074-004-00061-018	101138 OLIVAR-HOJIBLANCA	S 429	14,20	0,97	0,97	0,97	0,97	0,97			0,97	0,97
170000005424965	29-074-004-00062-006	101138 OLIVAR-HOJIBLANCA	S 429	10,20	2,05	2,05	2,05	2,05	2,05			2,05	2,05
-1231428	29-074-004-00065-016	104007 ALMENDROS-COMUNA	S 432	15,00	0,07	0,07	0,07	0,07	0,07			0,07	0,07
170000005424966	29-074-001-09000-005	104007 ALMENDROS-COMUNA	S 432	20,80	0,12	0,12	0,12	0,12	0,12			0,12	0,12
170000005424967	29-074-004-00061-005	104007 ALMENDROS-COMUNA	S 432	20,10	2,54	2,54	2,54	2,54	2,54			2,54	2,54
170000005424969	29-074-004-00062-002	104007 ALMENDROS-COMUNA	S 432	7,90	0,14	0,14	0,14	0,14	0,14			0,14	0,14
170000005424970	29-074-004-00062-003	104007 ALMENDROS-COMUNA	S 432	20,00	0,04	0,04	0,04	0,04	0,04			0,04	0,04

(1) Superficie declarada admisible ajustada con la superficie comprometida.
(2) Factor de penalización valorando el alcance para el tipo de compromiso.

Puede verificar la integridad de una copia de este documento mediante la lectura del código QR adjunto o mediante el acceso a la dirección <https://ws050.juntadeandalucia.es/verificarFirma> indicando el código de VERIFICACIÓN

FIRMADO POR	JUAN JOSE SOLER GARCIA	FECHA	03/07/2024	
	ROCIO GUIJARRO MILLAN			
VERIFICACIÓN	Pk2jmWGPZXYL7RLHCHYYEGKUBFR96	PÁGINA	830/1071	



<u>APELLIDOS Y NOMBRE / RAZÓN SOCIAL</u>	<u>NIF</u>	<u>EXPEDIENTE</u>	<u>ANUALIDAD DE PAGO</u>
PIÑA MARTÍN DOLORES	****5518*	1179773	

RESUMEN DE PAGOS


	<u>IMPORTE (Euros)</u>			
	<u>PROPUESTO</u>	<u>FEADER (Eje 2)</u>	<u>MAPA</u>	<u>CAPADR</u>
PROPUESTO	0,00	0,00	0,00	0,00

INCIDENCIAS

INCIDENCIA DESCRIPCIÓN

- 100400 Recinto con cultivo, variedad, régimen de explotación o uso Siggac no compatible con la operación solicitada (Anexo IV.I Cultivos y variedades elegibles para las Intervenciones. Orden de 28 de marzo de 2023).
Ref:170000006434493 Recinto:29-094-036-00497-00004 Cultivo:344008 MANGO-OSTEEN Secano Uso:FY
Ref:-1621369 Recinto:29-094-036-00497-00007 Cultivo:344008 MANGO-OSTEEN Secano Uso:FY
Ref:170000006434494 Recinto:29-094-036-00497-00007 Cultivo:344008 MANGO-OSTEEN Secano Uso:FY
- 100424 Solicita recinto que no está comprometido para la operación.
Ref:170000006434493 Recinto:29-094-036-00497-00004 Cultivo:344008 MANGO-OSTEEN Secano
Ref:-1621369 Recinto:29-094-036-00497-00007 Cultivo:344008 MANGO-OSTEEN Secano
Ref:170000006434494 Recinto:29-094-036-00497-00007 Cultivo:344008 MANGO-OSTEEN Secano
- 101008 Expediente sin compromisos vigentes.
Operación:6503.2

(1) Superficie declarada admisible ajustada con la superficie comprometida.
(2) Factor de penalización valorando el alcance para el tipo de compromiso.

Puede verificar la integridad de una copia de este documento mediante la lectura del código QR adjunto o mediante el acceso a la dirección https://ws050.juntadeandalucia.es/verificarFirma indicando el código de VERIFICACIÓN				
FIRMADO POR	JUAN JOSE SOLER GARCIA	FECHA	03/07/2024	
	ROCIO GUIJARRO MILLAN			
VERIFICACIÓN	Pk2jmWGPZXRyL7RLHCHYYEGKUBFR96	PÁGINA	831/1071	

**APELLIDOS Y NOMBRE / RAZÓN SOCIAL**

PONCE BENÍTEZ FRANCISCO JAVIER

NIF

***9653*

EXPEDIENTE

1282880

ANUALIDAD DE PAGO

1ª

IMPORTE POR ANUALIDAD

	2023	2024	2025	2026	2027
IMPORTE MÁXIMO SUBVENCIONABLE	1.286,63 €	1.286,63 €	1.286,63 €	1.286,63 €	1.286,63 €
IMPORTE MEDIO DE TRANSFERENCIA (€/ha)	216,24 €	216,24 €	216,24 €	216,24 €	216,24 €

RESUMEN DE UNIDADES

Cód	GRUPO DE PAGO	Sup. Dec. Admisible (ha)	Sup. Comprometida (ha)	Sup. ajustada compromiso (1) (ha)	% sobredec.	Sup. Propuesta (ha)	Importe Declarado	Importe Topado	Importe Propuesto	Importe tras sobredec.
432	FRUTALES SECANO	12,86		5,95	0,00	5,95	1.286,63	1.286,63	1.286,63	1.286,63
TOTAL		12,86	5,95	5,95		5,95	1.286,63	1.286,63	1.286,63	1.286,63

APLICACIÓN DE REDUCCIONES Y PENALIZACIONES

GRUPO DE PAGO	Importe Calculado	Importe prereduc.	Criterios de subvencionabilidad y compromisos	Presentación tardía	Omisión declaración	Condicionabilidad	IMPORTE (Euros) PROPUESTO
FRUTALES SECANO	1.286,63	1.286,63	0,00	0,00	0,00	0,00	1.286,63
TOTAL	1.286,63	1.286,63					1.286,63

RESUMEN DE PAGOS

	IMPORTE (Euros)			
	PROPUESTO	FEADER (Eje 2)	MAPA	CAPADR
PROPUESTO	1.286,63	1.093,64	126,22	66,77

RECINTOS PROPUESTOS

REF.	REFERENCIA SIGPAC	CULTIVO	DESCRIPCIÓN CULTIVO	S/R	G.PAGO	PEND. MEDIA (%)	SUP. DEC. ADMISIBLE (ha)	SUP. COMPROM. (ha)	SUP. AJUSTADA COMPR.(1) (ha)	SUP. CONV. SIGPAC (ha)	SUP. CERTIE (ha)	SUP. CAMPO (ha)	SUP. CAMPO DETER. CULT. DECLARADO (ha)	SUP. DEC. REDUCIDA (ha)	SUP. PROPUESTA (ha)
6878643	29-037-003-00227-001	117000	CASTAÑOS-SIN VARIEDAD	S	432	40,40	2,79	2,79	2,79		2,79			2,79	2,79
1700000006958279	29-037-003-00006-006	117000	CASTAÑOS-SIN VARIEDAD	S	432	45,50	9,50	2,79	2,79		2,79			2,79	2,79
1700000006958284	29-037-004-00141-001	117000	CASTAÑOS-SIN VARIEDAD	S	432	41,90	0,57	0,37	0,37		0,37			0,37	0,37

(1) Superficie declarada admisible ajustada con la superficie comprometida.
(2) Factor de penalización valorando el alcance para el tipo de compromiso.Puede verificar la integridad de una copia de este documento mediante la lectura del código QR adjunto o mediante el acceso a la dirección <https://ws050.juntadeandalucia.es/verificarFirma> indicando el código de VERIFICACIÓN

FIRMADO POR	JUAN JOSE SOLER GARCIA	FECHA	03/07/2024
	ROCIO GUIJARRO MILLAN		
VERIFICACIÓN	Pk2jmWGPZXYL7RLHCHYYEGKUBFR96	PÁGINA	832/1071



**APELLIDOS Y NOMBRE / RAZÓN SOCIAL**

PORTILLO MARFIL PATRICIA

NIF

****8882*

EXPEDIENTE

1245738

ANUALIDAD DE PAGO

1ª

IMPORTE POR ANUALIDAD

	2023	2024	2025	2026	2027
IMPORTE MÁXIMO SUBVENCIONABLE	664,35 €	664,35 €	664,35 €	664,35 €	664,35 €
IMPORTE MEDIO DE TRANSFERENCIA (€/ha)	279,14 €	279,14 €	279,14 €	279,14 €	279,14 €

RESUMEN DE UNIDADES

Cód	GRUPO DE PAGO	Sup. Dec. Admisible (ha)	Sup. Comprometida (ha)	Sup. ajustada compromiso (I) (ha)	% sobredec.	Sup. Propuesta (ha)	Importe Declarado	Importe Topado	Importe Propuesto	Importe tras sobredec.
433	FRUTALES REGADÍO	1,90		1,90	0,00	1,90	664,35	664,35	664,35	664,35
434	HERBÁCEOS NO ELEGIBLES	0,48		0,48	0,00	0,48	0,00	0,00	0,00	0,00
TOTAL		2,38	2,38	2,38		2,38	664,35	664,35	664,35	664,35

APLICACIÓN DE REDUCCIONES Y PENALIZACIONES

GRUPO DE PAGO	Importe Calculado	Importe prereduc. y compromisos	Criterios de subvencionabilidad y compromisos	Presentación tardía	Omisión declaración	Condicionalidad	IMPORTE (Euros)	
							PROPUESTO	PROPUESTO
FRUTALES REGADÍO	664,35	664,35	0,00	0,00	0,00	0,00		664,35
HERBÁCEOS NO ELEGIBLES	0,00	0,00	0,00	0,00	0,00	0,00		0,00
TOTAL	664,35	664,35						664,35

RESUMEN DE PAGOS

PROPUESTO	IMPORTE (Euros)			
	PROPUESTO	FEADER (Eje 2)	MAPA	CAPADR
PROPUESTO	664,35	564,70	65,17	34,48

RECINTOS PROPUESTOS

REF.	REFERENCIA SIGPAC	CULTIVO	DESCRIPCIÓN CULTIVO	S/R	G.PAGO	PEND. MEDIA (%)	SUP. DEC. ADMISIBLE (ha)	SUP. COMPROM. (ha)	SUP. AJUSTADA COMPR.(I) (ha)	SUP. CONV. SIGPAC (ha)	SUP. CERTIF. (ha)	SUP. CAMPO (ha)	SUP. CAMPO DETER. CULT. DECLARADO (ha)	SUP. DEC. REDUCIDA (ha)	SUP. PROPUESTA (ha)
-1575290	29-094-036-00439-017	344008	MANGO-OSTEEN	R	433	50,60	0,18	0,18	0,18		0,18			0,18	0,18
-1575289	29-094-036-00439-004	344009	MANGO-PALMER	R	433	30,10	0,37	0,37	0,37		0,37			0,37	0,37
-1057641	29-094-036-00444-010	344009	MANGO-PALMER	R	433	17,80	0,13	0,13	0,13		0,13			0,13	0,13
-1057632	29-094-036-00444-010	343005	AGUACATE-HASS	R	433	17,80	0,10	0,10	0,10		0,10			0,10	0,10
-1057618	29-094-036-00439-017	344009	MANGO-PALMER	R	433	50,60	0,07	0,07	0,07		0,07			0,07	0,07
-1057521	29-094-036-00439-004	343005	AGUACATE-HASS	R	433	30,10	0,35	0,35	0,35		0,35			0,35	0,35
-1057450	29-094-036-00439-004	344008	MANGO-OSTEEN	R	433	30,10	0,70	0,70	0,70		0,70			0,70	0,70
-1356885	29-094-036-00439-026	20000	BARBECHO TRADICIONAL-SIN VARIEDAD	S	434	43,20	0,48	0,48	0,48		0,48			0,48	0,48

INCIDENCIAS**INCIDENCIA DESCRIPCIÓN**

- 4272 Verifica que las líneas de declaración de las Solicitudes Únicas no tienen solapes con la capa de Retroactividad Gráfica (ambas de la misma campaña) a nivel de expediente/línea de declaración gráfica de la solicitud.
Ref:-1057419 Recinto:29-094-036-00439-00003 Cultivo: - Agregado de la referencia del recinto.:0 Zona de la referencia del recinto.:0 Superficie solapada.:0,02 Id. Incid.:95946585
- 100424 Solicita recinto que no está comprometido para la operación.
Ref:-1057419 Recinto:29-094-036-00439-00003 Cultivo:101324 OLIVAR-VERDIAL DE VELEZ-MALAGA Secano

(1) Superficie declarada admisible ajustada con la superficie comprometida.

(2) Factor de penalización valorando el alcance para el tipo de compromiso.

Puede verificar la integridad de una copia de este documento mediante la lectura del código QR adjunto o mediante el acceso a la dirección <https://ws050.juntadeandalucia.es/verificarFirma> indicando el código de VERIFICACIÓN

FIRMADO POR	JUAN JOSE SOLER GARCIA	FECHA	03/07/2024	
	ROCIO GUIJARRO MILLAN			
VERIFICACIÓN	Pk2jmWGPZXYL7RLHCHYYEGKUBFR96	PÁGINA	833/1071	

**APELLIDOS Y NOMBRE / RAZÓN SOCIAL**

POSTIGO SANCHEZ JUAN

NIF

***3906*

EXPEDIENTE

1012503

ANUALIDAD DE PAGO

1ª

IMPORTE POR ANUALIDAD

	2023	2024	2025	2026	2027
IMPORTE MÁXIMO SUBVENCIONABLE	2.099,69 €	2.099,69 €	2.099,69 €	2.099,69 €	2.099,69 €
IMPORTE MEDIO DE TRANSFERENCIA (€/ha)	216,24 €	216,24 €	216,24 €	216,24 €	216,24 €

RESUMEN DE UNIDADES

Cód	GRUPO DE PAGO	Sup. Dec. Admisible (ha)	Sup. Comprometida (ha)	Sup. ajustada compromiso (1) (ha)	% sobredec.	Sup. Propuesta (ha)	Importe Declarado	Importe Topado	Importe Propuesto	Importe tras sobredec.
432	FRUTALES SECANO	9,71		9,71	0,00	9,71	2.099,69	2.099,69	2.099,69	2.099,69
TOTAL		9,71	9,71	9,71		9,71	2.099,69	2.099,69	2.099,69	2.099,69

APLICACIÓN DE REDUCCIONES Y PENALIZACIONES

GRUPO DE PAGO	Importe Calculado	Importe prereduc.	Criterios de subvencionabilidad y compromisos	Presentación tardía	Omisión declaración	Condicionalidad	IMPORTE (Euros) PROPUESTO
FRUTALES SECANO	2.099,69	2.099,69	0,00	0,00	0,00	0,00	2.099,69
TOTAL	2.099,69	2.099,69					2.099,69

RESUMEN DE PAGOS

	IMPORTE (Euros)			
	PROPUESTO	FEADER (Eje 2)	MAPA	CAPADR
PROPUESTO	2.099,69	1.784,74	205,98	108,97

RECINTOS PROPUESTOS

REF.	REFERENCIA SIGPAC	CULTIVO DESCRIPCIÓN CULTIVO	S/R	G.PAGO	PEND. MEDIA (%)	SUP. DEC. ADMISIBLE (ha)	SUP. COMPROM. (ha)	SUP. AJUSTADA COMPR.(1) (ha)	SUP. CONV. SIGPAC (ha)	SUP. CERTIE (ha)	SUP. CAMPO (ha)	SUP. CAMPO DETER. CULT. DECLARADO (ha)	SUP. DEC. REDUCIDA (ha)	SUP. PROPUESTA (ha)
1700000002768798	29-900-004-00787-001	104009 ALMENDROS-CRISTOMORTO	S	432	47,20	6,41	6,41	6,41		6,41			6,41	6,41
1700000002768799	29-900-004-00787-006	104024 ALMENDROS-MARCONA	S	432	48,60	3,18	3,18	3,18		3,18			3,18	3,18
1700000002768800	29-900-004-00787-007	104013 ALMENDROS-FERRADUEL	S	432	40,60	0,12	0,12	0,12		0,12			0,12	0,12

(1) Superficie declarada admisible ajustada con la superficie comprometida.

(2) Factor de penalización valorando el alcance para el tipo de compromiso.

Puede verificar la integridad de una copia de este documento mediante la lectura del código QR adjunto o mediante el acceso a la dirección <https://ws050.juntadeandalucia.es/verificarFirma> indicando el código de VERIFICACIÓN

FIRMADO POR

JUAN JOSE SOLER GARCIA

FECHA

03/07/2024

ROCIO GUIJARRO MILLAN

VERIFICACIÓN

Pk2jmWGPZXYL7RLHCHYYEGKUBFR96

PÁGINA

834/1071



**APELLIDOS Y NOMBRE / RAZÓN SOCIAL**

POZO RODRIGUEZ ELVIRA

NIF
****8704*EXPEDIENTE
1176330**ANUALIDAD DE PAGO**

1ª

IMPORTE POR ANUALIDAD

	2023	2024	2025	2026	2027
IMPORTE MÁXIMO SUBVENCIONABLE	0,00 €	0,00 €	0,00 €	0,00 €	0,00 €
IMPORTE MEDIO DE TRANSFERENCIA (€/ha)	0,00 €	0,00 €	0,00 €	0,00 €	0,00 €

RESUMEN DE UNIDADES

Cód	GRUPO DE PAGO	Sup. Dec. Admisible (ha)	Sup. Comprometida (ha)	Sup. ajustada compromiso (1) (ha)	% sobredec.	Sup. Propuesta (ha)	Importe Declarado	Importe Topado	Importe Propuesto	Importe tras sobredec.
434	HERBÁCEOS NO ELEGIBLES	2,43		2,43	0,00	2,43	0,00	0,00	0,00	0,00
TOTAL		2,43	2,43	2,43		2,43	0,00	0,00	0,00	0,00

APLICACIÓN DE REDUCCIONES Y PENALIZACIONES

GRUPO DE PAGO	Importe Calculado	Importe prereduc.	Criterios de subvencionabilidad y compromisos	Presentación tardía	Omisión declaración	Condicionabilidad	IMPORTE (Euros) PROPUESTO
HERBÁCEOS NO ELEGIBLES	0,00	0,00	0,00	0,00	0,00	0,00	0,00
TOTAL	0,00	0,00					0,00

RESUMEN DE PAGOS

	IMPORTE (Euros)			
	PROPUESTO	FEADER (Eje 2)	MAPA	CAPADR
PROPUESTO	0,00	0,00	0,00	0,00

RECINTOS PROPUESTOS

REF.	REFERENCIA SIGPAC	CULTIVO	DESCRIPCIÓN CULTIVO	S/R	G.PAGO	PEND. MEDIA (%)	SUP. DEC. ADMISIBLE (ha)	SUP. COMPROM. (ha)	SUP. AJUSTADA COMPR.(1) (ha)	SUP. CONV. SIGPAC (ha)	SUP. CERTIE (ha)	SUP. CAMPO (ha)	SUP. CAMPO DETER. CULT. DECLARADO (ha)	SUP. DEC. REDUCIDA (ha)	SUP. PROPUESTA (ha)
170000006051083	29-088-023-00003-001	20000	BARBECHO TRADICIONAL-SIN VARIEDAD	S	434	13,80	2,43	2,43	2,43		2,43			2,43	2,43

INCIDENCIAS**INCIDENCIA DESCRIPCIÓN**

- 100412 Número de hectáreas validadas inferior a la superficie mínima permitida por el grupo de cultivo (Anexo I. Criterios de Subvencionabilidad. Orden 28 de marzo de 2023).
Sup. Resuelta:0 Grupo de Pago:FRUTALES SECANO
- 100413 Recinto perteneciente a grupo de cultivo que no cumple con la superficie mínima requerida (Anexo I. Criterios de Subvencionabilidad. Orden 28 de marzo de 2023).
Ref:170000006051086 Recinto:29-088-024-00058-00002 Cultivo:104007 ALMENDROS-COMUNA Secano Sup. Declarada:8,54 Superficie Resolver:8,54
- 100424 Solicita recinto que no está comprometido para la operación.
Ref:170000006051085 Recinto:29-088-023-80002-00002 Cultivo:101138 OLIVAR-HOJIBLANCA Secano

(1) Superficie declarada admisible ajustada con la superficie comprometida.

(2) Factor de penalización valorando el alcance para el tipo de compromiso.

Puede verificar la integridad de una copia de este documento mediante la lectura del código QR adjunto o mediante el acceso a la dirección <https://ws050.juntadeandalucia.es/verificarFirma> indicando el código de VERIFICACIÓN

FIRMADO POR	JUAN JOSE SOLER GARCIA	FECHA	03/07/2024	
	ROCIO GUIJARRO MILLAN			
VERIFICACIÓN	Pk2jmWGPZXYL7RLHCHYYEGKUBFR96	PÁGINA	835/1071	



<u>APELLIDOS Y NOMBRE / RAZÓN SOCIAL</u>	<u>NIF</u>	<u>EXPEDIENTE</u>	<u>ANUALIDAD DE PAGO</u>
PRODUCCION AGRICOLA INTEGRADA, S.L.L.	***2503*	1230186	1ª

IMPORTE POR ANUALIDAD

	2023	2024	2025	2026	2027
IMPORTE MÁXIMO SUBVENCIONABLE	3.131,43 €	3.131,43 €	3.131,43 €	3.131,43 €	3.131,43 €
IMPORTE MEDIO DE TRANSFERENCIA (€/ha)	316,63 €	316,63 €	316,63 €	316,63 €	316,63 €

RESUMEN DE UNIDADES

<u>Cód</u>	<u>GRUPO DE PAGO</u>	<u>Sup. Dec. Admisible (ha)</u>	<u>Sup. Comprometida (ha)</u>	<u>Sup. ajustada compromiso (I) (ha)</u>	<u>% sobredec.</u>	<u>Sup. Propuesta (ha)</u>	<u>Importe Declarado</u>	<u>Importe Topado</u>	<u>Importe Propuesto</u>	<u>Importe tras sobredec.</u>
430	HORTÍCOLAS	3,38		3,38	0,00	3,38	855,14	855,14	855,14	855,14
433	FRUTALES REGADÍO	6,99		6,51	0,00	6,51	2.276,29	2.276,29	2.276,29	2.276,29
TOTAL		10,37	9,89	9,89		9,89	3.131,43	3.131,43	3.131,43	3.131,43

APLICACIÓN DE REDUCCIONES Y PENALIZACIONES

<u>GRUPO DE PAGO</u>	<u>Importe Calculado</u>	<u>Importe prereduc.</u>	<u>Criterios de subvencionabilidad y compromisos</u>	<u>Presentación tardía</u>	<u>Omisión declaración</u>	<u>Condicionabilidad</u>	<u>IMPORTE (Euros) PROPUESTO</u>
FRUTALES REGADÍO	2.276,29	2.276,29	0,00	0,00	0,00	0,00	2.276,29
HORTÍCOLAS	855,14	855,14	0,00	0,00	0,00	0,00	855,14
TOTAL	3.131,43	3.131,43					3.131,43

RESUMEN DE PAGOS

	<u>IMPORTE (Euros)</u>				
	<u>PROPUESTO</u>	<u>PROPUESTO</u>	<u>FEADER (Eje 2)</u>	<u>MAPA</u>	<u>CAPADR</u>
PROPUESTO		3.131,43	2.661,72	307,19	162,52

RECINTOS PROPUESTOS

<u>REF.</u>	<u>REFERENCIA SIGPAC</u>	<u>CULTIVO DESCRIPCIÓN CULTIVO</u>	<u>S/R G.PAGO</u>	<u>PEND. MEDIA (%)</u>	<u>SUP. DEC. ADMISIBLE (ha)</u>	<u>SUP. COMPROM. (ha)</u>	<u>SUP. AJUSTADA COMPR.(I) (ha)</u>	<u>SUP. CONV. SIGPAC (ha)</u>	<u>SUP. CERTIF. (ha)</u>	<u>SUP. CAMPO (ha)</u>	<u>SUP. CAMPO DETER. CULT. DECLARADO (ha)</u>	<u>SUP. DEC. REDUCIDA (ha)</u>	<u>SUP. PROPUESTA (ha)</u>
1700000006465923	29-094-012-00060-006	197000 TOMATE-SIN VARIEDAD	R 430	5,60	2,44	2,44	2,44	2,44	2,44			2,44	2,44
1700000006465924	29-094-012-00060-005	165000 PEPINO-SIN VARIEDAD	R 430	7,90	0,94	0,94	0,94	0,94	0,94			0,94	0,94
-579666	29-094-012-00060-007	344008 MANGO-OSTEEN	R 433	26,50	0,64	0,50	0,50	0,50	0,50			0,50	0,50
1700000006465920	29-094-012-00051-001	344008 MANGO-OSTEEN	R 433	29,90	0,47	0,47	0,47	0,47	0,47			0,47	0,47
1700000006465921	29-094-012-00060-007	344008 MANGO-OSTEEN	R 433	26,50	1,51	1,17	1,17	1,17	1,17			1,17	1,17
1700000006465922	29-094-012-00060-010	344008 MANGO-OSTEEN	R 433	22,60	0,24	0,24	0,24	0,24	0,24			0,24	0,24
1700000006465925	29-094-012-00051-002	344008 MANGO-OSTEEN	R 433	2,40	0,26	0,26	0,26	0,26	0,26			0,26	0,26
1700000006465926	29-094-012-00060-004	344008 MANGO-OSTEEN	R 433	12,00	3,87	3,87	3,87	3,87	3,87			3,87	3,87

INCIDENCIAS**INCIDENCIA DESCRIPCIÓN**

- 100402 Recinto solicitado no forma parte de ningún organismo de control autorizado para la producción ecológica en Andalucía o fecha de inscripción posterior al plazo establecido (Anexo I. Criterios de Subvencionabilidad. Orden 28 de marzo de 2023).
Ref:-180357 Recinto:29-094-012-00060-00017 Cultivo:344008 MANGO-OSTEEN Regadio
- 100424 Solicita recinto que no está comprometido para la operación.
Ref:-180357 Recinto:29-094-012-00060-00017 Cultivo:344008 MANGO-OSTEEN Regadio

(1) Superficie declarada admisible ajustada con la superficie comprometida.
(2) Factor de penalización valorando el alcance para el tipo de compromiso.

Puede verificar la integridad de una copia de este documento mediante la lectura del código QR adjunto o mediante el acceso a la dirección <https://ws050.juntadeandalucia.es/verificarFirma> indicando el código de VERIFICACIÓN

FIRMADO POR	JUAN JOSE SOLER GARCIA	FECHA	03/07/2024	
	ROCIO GUIJARRO MILLAN			
VERIFICACIÓN	Pk2jmWGPZXYL7RLHCHYYEGKUBFR96	PÁGINA	836/1071	



APELLIDOS Y NOMBRE / RAZÓN SOCIAL **NIF** **EXPEDIENTE** **ANUALIDAD DE PAGO**
 PROSASFIS,L ****3278* 1263974 1ª

IMPORTE POR ANUALIDAD

	2023	2024	2025	2026	2027
IMPORTE MÁXIMO SUBVENCIONABLE	6.346,24 €	6.346,24 €	6.346,24 €	6.346,24 €	6.346,24 €
IMPORTE MEDIO DE TRANSFERENCIA (€/ha)	247,90 €	247,90 €	247,90 €	247,90 €	247,90 €

RESUMEN DE UNIDADES

Cód	GRUPO DE PAGO	Sup. Dec. Admisible (ha)	Sup. Comprometida (ha)	Sup. ajustada compromiso (1) (ha)	% sobredec.	Sup. Propuesta (ha)	Importe Declarado	Importe Topado	Importe Propuesto	Importe tras sobredec.
429	OLIVAR	31,08		25,60	0,00	25,60	6.346,24	6.346,24	6.346,24	6.346,24
TOTAL		31,08	25,60	25,60		25,60	6.346,24	6.346,24	6.346,24	6.346,24

APLICACIÓN DE REDUCCIONES Y PENALIZACIONES

GRUPO DE PAGO	Importe Calculado	Importe prerreduc.	Criterios de subvencionabilidad y compromisos	Presentación tardía	Omisión declaración	Condicionalidad	IMPORTE (Euros) PROPUESTO
OLIVAR	6.346,24		0,00	0,00	0,00	0,00	6.346,24
TOTAL	6.346,24	6.346,24					6.346,24

RESUMEN DE PAGOS

	IMPORTE (Euros)			
	PROPUESTO	FEADER (Eje 2)	MAPA	CAPADR
PROPUESTO	6.346,24	5.394,30	622,57	329,37

RECINTOS PROPUESTOS

REF.	REFERENCIA SIGPAC	CULTIVO	DESCRIPCIÓN CULTIVO	S/R	G.PAGO	PEND. MEDIA (€)	SUP. DEC. ADMISIBLE (ha)	SUP. COMPROM. (ha)	SUP. AJUSTADA COMPROM. (1) (ha)	SUP. CONV. SIGPAC (ha)	SUP. CERTIE. (ha)	SUP. CAMPO (ha)	SUP. CAMPO DETER. CULT. DECLARADO (ha)	SUP. DEC. REDUCIDA (ha)	SUP. PROPUESTA (ha)
-158954	29-102-162-00119-004	101138	OLIVAR-HOJIBLANCA	S	429	37,60	5,85	4,43	4,43		4,44			4,43	4,43
-1589052	29-015-157-00287-002	101138	OLIVAR-HOJIBLANCA	S	429	27,10	0,67	0,41	0,41		0,41			0,41	0,41
-1107986	29-102-162-00119-004	101138	OLIVAR-HOJIBLANCA	S	429	37,60	0,03	0,02	0,02		0,02			0,02	0,02
170000006204806	29-015-151-00048-002	101138	OLIVAR-HOJIBLANCA	S	429	22,20	1,67	1,66	1,66		1,66			1,66	1,66
170000006204807	29-102-162-00119-012	101138	OLIVAR-HOJIBLANCA	S	429	28,60	0,53	0,53	0,53		0,53			0,53	0,53
170000006204808	29-015-157-00287-002	101138	OLIVAR-HOJIBLANCA	S	429	27,10	1,03	0,62	0,62		0,62			0,62	0,62
170000006204810	29-015-158-00087-001	101138	OLIVAR-HOJIBLANCA	S	429	36,50	0,80	0,80	0,80		0,80			0,80	0,80
170000006204811	29-015-158-00112-002	101138	OLIVAR-HOJIBLANCA	S	429	31,70	1,54	1,50	1,50		1,54			1,50	1,50
170000006204812	29-015-159-00239-003	101138	OLIVAR-HOJIBLANCA	S	429	25,20	0,85	0,85	0,85		0,85			0,85	0,85
170000006204813	29-102-162-00118-003	101138	OLIVAR-HOJIBLANCA	S	429	22,10	0,01	0,01	0,01		0,01			0,01	0,01
170000006204814	29-102-162-00118-005	101138	OLIVAR-HOJIBLANCA	S	429	37,90	0,02	0,02	0,02		0,02			0,02	0,02
170000006204815	29-102-162-00118-006	101138	OLIVAR-HOJIBLANCA	S	429	24,70	0,02	0,02	0,02		0,02			0,02	0,02
170000006204816	29-102-162-00118-009	101138	OLIVAR-HOJIBLANCA	S	429	30,20	0,11	0,11	0,11		0,11			0,11	0,11
170000006204817	29-102-162-00118-008	101138	OLIVAR-HOJIBLANCA	S	429	38,90	0,14	0,14	0,14		0,14			0,14	0,14
170000006204818	29-102-162-00118-010	101138	OLIVAR-HOJIBLANCA	S	429	27,90	1,94	1,94	1,94		1,94			1,94	1,94
170000006204819	29-102-162-00119-010	101138	OLIVAR-HOJIBLANCA	S	429	29,10	0,09	0,09	0,09		0,09			0,09	0,09
170000006204820	29-102-162-00118-019	101138	OLIVAR-HOJIBLANCA	S	429	28,10	0,07	0,07	0,07		0,07			0,07	0,07
170000006204821	29-102-162-00118-018	101138	OLIVAR-HOJIBLANCA	S	429	22,80	0,07	0,07	0,07		0,07			0,07	0,07
170000006204822	29-102-162-00118-020	101138	OLIVAR-HOJIBLANCA	S	429	32,00	0,36	0,36	0,36		0,36			0,36	0,36
170000006204823	29-102-162-00119-004	101138	OLIVAR-HOJIBLANCA	S	429	37,60	13,75	10,42	10,42		10,45			10,42	10,42
170000006204824	29-102-162-00118-022	101138	OLIVAR-HOJIBLANCA	S	429	25,20	0,17	0,17	0,17		0,17			0,17	0,17
170000006204825	29-102-162-00118-021	101138	OLIVAR-HOJIBLANCA	S	429	30,80	1,29	1,29	1,29		1,29			1,29	1,29
170000006204826	29-015-151-00049-004	101138	OLIVAR-HOJIBLANCA	S	429	18,30	0,04	0,04	0,04		0,48			0,04	0,04
170000006204827	29-102-162-00119-008	101138	OLIVAR-HOJIBLANCA	S	429	24,30	0,03	0,03	0,03		0,03			0,03	0,03

(1) Superficie declarada admisible ajustada con la superficie comprometida.
 (2) Factor de penalización valorando el alcance para el tipo de compromiso.

Puede verificar la integridad de una copia de este documento mediante la lectura del código QR adjunto o mediante el acceso a la dirección <https://ws050.juntadeandalucia.es/verificarFirma> indicando el código de VERIFICACIÓN

FIRMADO POR	JUAN JOSE SOLER GARCIA	FECHA	03/07/2024	
	ROCIO GUIJARRO MILLAN			
VERIFICACIÓN	Pk2jmWGPZXYL7RLHCHYYEGKUBFR96	PÁGINA	837/1071	



INCIDENCIAS

INCIDENCIA DESCRIPCIÓN

- 219 Superficie declarada sobre un mismo recinto, en un mismo expediente, mayor que la superficie total del recinto SIGPAC.
 Ref:-1589556 Recinto:29-102-162-00119-00004 Cultivo:3323 TRIGO DURO-ATHORIS Secano Suma de superficies declaradas para este recinto por el solicitante (Áreas):2571 Superficie SIGPAC total para el recinto (Áreas):1949 Exceso de superficie declarada (Hectáreas):0,49
 Ref:-1589557 Recinto:29-102-162-00119-00004 Cultivo:3323 TRIGO DURO-ATHORIS Secano Suma de superficies declaradas para este recinto por el solicitante (Áreas):2571 Superficie SIGPAC total para el recinto (Áreas):1949 Exceso de superficie declarada (Hectáreas):0,66
 Ref:-1107986 Recinto:29-102-162-00119-00004 Cultivo:101138 OLIVAR-HOJIBLANCA Secano Suma de superficies declaradas para este recinto por el solicitante (Áreas):2571 Superficie SIGPAC total para el recinto (Áreas):1949 Exceso de superficie declarada (Hectáreas):0,01
 Ref:-1589554 Recinto:29-102-162-00119-00004 Cultivo:101138 OLIVAR-HOJIBLANCA Secano Suma de superficies declaradas para este recinto por el solicitante (Áreas):2571 Superficie SIGPAC total para el recinto (Áreas):1949 Exceso de superficie declarada (Hectáreas):1,42
 Ref:170000006204823 Recinto:29-102-162-00119-00004 Cultivo:101138 OLIVAR-HOJIBLANCA Secano Suma de superficies declaradas para este recinto por el solicitante (Áreas):2571 Superficie SIGPAC total para el recinto (Áreas):1949 Exceso de superficie declarada (Hectáreas):3,33
 Ref:-1589555 Recinto:29-102-162-00119-00004 Cultivo:104024 ALMENDROS-MARCONA Secano Suma de superficies declaradas para este recinto por el solicitante (Áreas):2571 Superficie SIGPAC total para el recinto (Áreas):1949 Exceso de superficie declarada (Hectáreas):0,33
- 4272 Verifica que las líneas de declaración de las Solicitudes Únicas no tienen solapes con la capa de Retroactividad Gráfica (ambas de la misma campaña) a nivel de expediente/línea de declaración gráfica de la solicitud.
 Ref:170000006204808 Recinto:29-015-157-00287-00002 Cultivo: - Agregado de la referencia del recinto.:0 Zona de la referencia del recinto.:0 Superficie solapada.:0,02 Id. Incid.:95947272
 Ref:170000006204811 Recinto:29-015-158-00112-00002 Cultivo: - Agregado de la referencia del recinto.:0 Zona de la referencia del recinto.:0 Superficie solapada.:0,04 Id. Incid.:95947273
- 100400 Recinto con cultivo, variedad, régimen de explotación o uso Sigpac no compatible con la operación solicitada (Anexo IV.I Cultivos y variedades elegibles para las Intervenciones. Orden de 28 de marzo de 2023).
 Ref:-1589556 Recinto:29-102-162-00119-00004 Cultivo:3323 TRIGO DURO-ATHORIS Secano Uso:OV
 Ref:-1589557 Recinto:29-102-162-00119-00004 Cultivo:3323 TRIGO DURO-ATHORIS Secano Uso:OV
 Ref:-1589555 Recinto:29-102-162-00119-00004 Cultivo:104024 ALMENDROS-MARCONA Secano Uso:OV
- 100402 Recinto solicitado no forma parte de ningún organismo de control autorizado para la producción ecológica en Andalucía o fecha de inscripción posterior al plazo establecido (Anexo I. Criterios de Subvencionabilidad. Orden 28 de marzo de 2023).
 Ref:-1589556 Recinto:29-102-162-00119-00004 Cultivo:3323 TRIGO DURO-ATHORIS Secano
 Ref:-1589557 Recinto:29-102-162-00119-00004 Cultivo:3323 TRIGO DURO-ATHORIS Secano
 Ref:-1589555 Recinto:29-102-162-00119-00004 Cultivo:104024 ALMENDROS-MARCONA Secano
- 100406 Grupo de cultivo declarado en el recinto no coincide con el grupo de cultivo existente en el organismo de control autorizado para la producción ecológica en Andalucía (Anexo I. Criterios de Subvencionabilidad. Orden 28 de marzo de 2023).
 Ref:-1589556 Recinto:29-102-162-00119-00004 Cultivo:3323 TRIGO DURO-ATHORIS Secano Grupo de SIPEA:OLIVAR
 Ref:-1589557 Recinto:29-102-162-00119-00004 Cultivo:3323 TRIGO DURO-ATHORIS Secano Grupo de SIPEA:OLIVAR
 Ref:-1589555 Recinto:29-102-162-00119-00004 Cultivo:104024 ALMENDROS-MARCONA Secano Grupo de SIPEA:OLIVAR
- 100424 Solicita recinto que no está comprometido para la operación.
 Ref:-1589556 Recinto:29-102-162-00119-00004 Cultivo:3323 TRIGO DURO-ATHORIS Secano
 Ref:-1589557 Recinto:29-102-162-00119-00004 Cultivo:3323 TRIGO DURO-ATHORIS Secano
 Ref:-1589555 Recinto:29-102-162-00119-00004 Cultivo:104024 ALMENDROS-MARCONA Secano

(1) Superficie declarada admisible ajustada con la superficie comprometida.
 (2) Factor de penalización valorando el alcance para el tipo de compromiso.

Puede verificar la integridad de una copia de este documento mediante la lectura del código QR adjunto o mediante el acceso a la dirección https://ws050.juntadeandalucia.es/verificarFirma indicando el código de VERIFICACIÓN				
FIRMADO POR	JUAN JOSE SOLER GARCIA ROCIO GUIJARRO MILLAN	FECHA	03/07/2024	
VERIFICACIÓN	Pk2jmWGPZXYL7RLHCHYYEGKUBFR96	PÁGINA	838/1071	



APELLIDOS Y NOMBRE / RAZÓN SOCIAL PYTE S.A.
NIF ****6325*
EXPEDIENTE 1206445
ANUALIDAD DE PAGO 1ª

IMPORTE POR ANUALIDAD

	2023	2024	2025	2026	2027
IMPORTE MÁXIMO SUBVENCIONABLE	0,00 €	0,00 €	0,00 €	0,00 €	0,00 €
IMPORTE MEDIO DE TRANSFERENCIA (€/ha)	0,00 €	0,00 €	0,00 €	0,00 €	0,00 €

RESUMEN DE UNIDADES

Cód	GRUPO DE PAGO	Sup. Dec. Admisible (ha)	Sup. Comprometida (ha)	Sup. ajustada compromiso (1) (ha)	% sobredec.	Sup. Propuesta (ha)	Importe Declarado	Importe Topado	Importe Propuesto	Importe tras sobredec.
434	HERBÁCEOS NO ELEGIBLES	30,72		30,44	0,00	30,44	0,00	0,00	0,00	0,00
TOTAL		30,72	30,44	30,44		30,44	0,00	0,00	0,00	0,00

APLICACIÓN DE REDUCCIONES Y PENALIZACIONES

GRUPO DE PAGO	Importe Calculado	Importe prereduc.	Criterios de subvencionabilidad y compromisos	Presentación tardía	Omisión declaración	Condicionalidad	IMPORTE (Euros) PROPUESTO
HERBÁCEOS NO ELEGIBLES	0,00	0,00	0,00	0,00	0,00	0,00	0,00
TOTAL	0,00	0,00					0,00

RESUMEN DE PAGOS

	IMPORTE (Euros)			
	PROPUESTO	FEADER (Eje 2)	MAPA	CAPADR
PROPUESTO	0,00	0,00	0,00	0,00

RECINTOS PROPUESTOS

REF.	REFERENCIA SIGPAC	CULTIVO	DESCRIPCIÓN CULTIVO	S/R	G.PAGO	PEND. MEDIA (%)	SUP. DEC. ADMISIBLE (ha)	SUP. COMPROM. (ha)	SUP. AJUSTADA COMPR.(1) (ha)	SUP. CONV. SIGPAC (ha)	SUP. CERTIE. (ha)	SUP. CAMPO (ha)	SUP. CAMPO DETER. CULT. DECLARADO (ha)	SUP. DEC. REDUCIDA (ha)	SUP. PROPUESTA (ha)
-1501013	29-015-118-00011-065	20000	BARBECHO TRADICIONAL-SIN VARIEDAD	S	434	10,80	18,13	17,85	17,85		17,85			17,85	17,85
-1054920	29-015-119-00006-028	20000	BARBECHO TRADICIONAL-SIN VARIEDAD	S	434	15,90	0,02	0,02	0,02		0,02			0,02	0,02
-1054918	29-015-119-00006-027	20000	BARBECHO TRADICIONAL-SIN VARIEDAD	S	434	6,00	0,05	0,05	0,05		0,05			0,05	0,05
-1054917	29-015-119-00006-026	20000	BARBECHO TRADICIONAL-SIN VARIEDAD	S	434	23,30	0,03	0,03	0,03		0,03			0,03	0,03
-1054915	29-015-119-00006-025	20000	BARBECHO TRADICIONAL-SIN VARIEDAD	S	434	17,10	0,05	0,05	0,05		0,05			0,05	0,05
-1054914	29-015-119-00006-024	20000	BARBECHO TRADICIONAL-SIN VARIEDAD	S	434	11,50	0,07	0,07	0,07		0,07			0,07	0,07
-1054907	29-015-119-00006-016	20000	BARBECHO TRADICIONAL-SIN VARIEDAD	R	434	14,20	0,09	0,09	0,09		0,09			0,09	0,09
1700000007085668	29-015-119-00006-001	20000	BARBECHO TRADICIONAL-SIN VARIEDAD	S	434	13,70	12,28	12,28	12,28		12,28			12,28	12,28

(1) Superficie declarada admisible ajustada con la superficie comprometida.
(2) Factor de penalización valorando el alcance para el tipo de compromiso.

Puede verificar la integridad de una copia de este documento mediante la lectura del código QR adjunto o mediante el acceso a la dirección <https://ws050.juntadeandalucia.es/verificarFirma> indicando el código de VERIFICACIÓN

FIRMADO POR	JUAN JOSE SOLER GARCIA	FECHA	03/07/2024	
	ROCIO GUIJARRO MILLAN			
VERIFICACIÓN	Pk2jmWGPZXYL7RLHCHYYEGKUBFR96	PÁGINA	839/1071	



APELLIDOS Y NOMBRE / RAZÓN SOCIAL **NIF** **EXPEDIENTE** **ANUALIDAD DE PAGO**
 QUINTANA DIAZ VICTOR ALONSO ****8954* 1235060 1ª

IMPORTE POR ANUALIDAD

	2023	2024	2025	2026	2027
IMPORTE MÁXIMO SUBVENCIONABLE	1.052,48 €	1.052,48 €	1.052,48 €	1.052,48 €	1.052,48 €
IMPORTE MEDIO DE TRANSFERENCIA (€/ha)	349,66 €	349,66 €	349,66 €	349,66 €	349,66 €

RESUMEN DE UNIDADES

Cód	GRUPO DE PAGO	Sup. Dec. Admisible (ha)	Sup. Comprometida (ha)	Sup. ajustada compromiso (1) (ha)	% sobredec.	Sup. Propuesta (ha)	Importe Declarado	Importe Topado	Importe Propuesto	Importe tras sobredec.
433	FRUTALES REGADÍO	3,01		3,01	0,00	3,01	1.052,48	1.052,48	1.052,48	1.052,48
TOTAL		3,01	3,01	3,01		3,01	1.052,48	1.052,48	1.052,48	1.052,48

APLICACIÓN DE REDUCCIONES Y PENALIZACIONES

GRUPO DE PAGO	Importe Calculado	Importe prerreduc.	Criterios de subvencionabilidad y compromisos	Presentación tardía	Omisión declaración	Condicionalidad	IMPORTE (Euros) PROPUESTO
FRUTALES REGADÍO	1.052,48	1.052,48	0,00	0,00	0,00	0,00	1.052,48
TOTAL	1.052,48	1.052,48					1.052,48

RESUMEN DE PAGOS

	IMPORTE (Euros)			
	PROPUESTO	FEADER (Eje 2)	MAPA	CAPADR
PROPUESTO	1.052,48	894,61	103,25	54,62

RECINTOS PROPUESTOS

REF.	REFERENCIA SIGPAC	CULTIVO	DESCRIPCIÓN CULTIVO	S/R	G.PAGO	PEND. MEDIA (%)	SUP. DEC. ADMISIBLE (ha)	SUP. COMPROM. (ha)	SUP. AJUSTADA COMPR.(1) (ha)	SUP. CONV. SIGPAC (ha)	SUP. CERTIE. (ha)	SUP. CAMPO (ha)	SUP. CAMPO DETER. CULT. DECLARADO (ha)	SUP. DEC. REDUCIDA (ha)	SUP. PROPUESTA (ha)
-1488735	29-040-007-00004-013	207004	LIMONERO-VERNA	R	433	35,00	0,80	0,80	0,80		0,80			0,80	0,80
-1488727	29-040-007-00004-014	207004	LIMONERO-VERNA	R	433	17,80	1,90	1,90	1,90		1,90			1,90	1,90
5816861	29-040-007-00003-001	207004	LIMONERO-VERNA	R	433	19,10	0,31	0,31	0,31		0,31			0,31	0,31

INCIDENCIAS**INCIDENCIA DESCRIPCIÓN**

- 100421 Recinto declarado por error para una operación de la 6503, que se ha corregido de oficio marcando la operación correcta, de acuerdo con la fecha de inscripción del recinto en la producción ecológica.
 Ref:5816861 Recinto:29-040-007-00003-00001 Cultivo:207004 LIMONERO-VERNA Regadio
 Ref:-1488735 Recinto:29-040-007-00004-00013 Cultivo:207004 LIMONERO-VERNA Regadio
 Ref:-1488727 Recinto:29-040-007-00004-00014 Cultivo:207004 LIMONERO-VERNA Regadio

(1) Superficie declarada admisible ajustada con la superficie comprometida.
(2) Factor de penalización valorando el alcance para el tipo de compromiso.

Puede verificar la integridad de una copia de este documento mediante la lectura del código QR adjunto o mediante el acceso a la dirección <https://ws050.juntadeandalucia.es/verificarFirma> indicando el código de VERIFICACIÓN

FIRMADO POR	JUAN JOSE SOLER GARCIA	FECHA	03/07/2024	
	ROCIO GUIJARRO MILLAN			
VERIFICACIÓN	Pk2jmWGPZXYL7RLHCHYYEGKUBFR96	PÁGINA	840/1071	

**APELLIDOS Y NOMBRE / RAZÓN SOCIAL**

QUINTANA MARTIN MARIA VICTORIA

NIF

****3704*

EXPEDIENTE

1269352

ANUALIDAD DE PAGO

1ª

IMPORTES POR ANUALIDAD

	2023	2024	2025	2026	2027
IMPORTE MÁXIMO SUBVENCIONABLE	1.610,99 €	1.610,99 €	1.610,99 €	1.610,99 €	1.610,99 €
IMPORTE MEDIO DE TRANSFERENCIA (€/ha)	216,24 €	216,24 €	216,24 €	216,24 €	216,24 €

RESUMEN DE UNIDADES

Cód	GRUPO DE PAGO	Sup. Dec. Admisible (ha)	Sup. Comprometida (ha)	Sup. ajustada compromiso (I) (ha)	% sobredec.	Sup. Propuesta (ha)	Importe Declarado	Importe Topado	Importe Propuesto	Importe tras sobredec.
432	FRUTALES SECANO	7,45		7,45	0,00	7,45	1.610,99	1.610,99	1.610,99	1.610,99
TOTAL		7,45	7,45	7,45		7,45	1.610,99	1.610,99	1.610,99	1.610,99

APLICACIÓN DE REDUCCIONES Y PENALIZACIONES

GRUPO DE PAGO	Importe Calculado	Importe prereduc.	Criterios de subvencionabilidad y compromisos	Presentación tardía	Omisión declaración	Condicionalidad	IMPORTE (Euros) PROPUESTO
FRUTALES SECANO	1.610,99	1.610,99	0,00	0,00	0,00	0,00	1.610,99
TOTAL	1.610,99	1.610,99					1.610,99

RESUMEN DE PAGOS

	IMPORTE (Euros)			
	PROPUESTO	FEADER (Eje 2)	MAPA	CAPADR
PROPUESTO	1.610,99	1.369,34	158,04	83,61

RECINTOS PROPUESTOS

REF.	REFERENCIA SIGPAC	CULTIVO	DESCRIPCIÓN CULTIVO	S/R	G.PAGO	PEND. MEDIA (%)	SUP. DEC. ADMISIBLE (ha)	SUP. COMPROM. (ha)	SUP. AJUSTADA COMPR.(I) (ha)	SUP. CONV. SIGPAC (ha)	SUP. CERTIE. (ha)	SUP. CAMPO (ha)	SUP. CAMPO DETER. CULT. DECLARADO (ha)	SUP. DEC. REDUCIDA (ha)	SUP. PROPUESTA (ha)
1700000004760401	29-900-005-00286-006	104022	ALMENDROS-LARGUETA	S	432	50,90	3,34	3,34	3,34		3,34			3,34	3,34
1700000004760402	29-900-005-00286-007	104022	ALMENDROS-LARGUETA	S	432	46,50	0,69	0,69	0,69		0,69			0,69	0,69
1700000004760403	29-900-005-00291-002	104022	ALMENDROS-LARGUETA	S	432	47,20	0,78	0,78	0,78		0,78			0,78	0,78
1700000004760404	29-900-005-00286-016	104022	ALMENDROS-LARGUETA	S	432	44,60	0,12	0,12	0,12		0,12			0,12	0,12
1700000004760405	29-900-005-00286-009	104022	ALMENDROS-LARGUETA	S	432	51,80	2,44	2,44	2,44		2,44			2,44	2,44
1700000004760407	29-900-005-00286-018	104022	ALMENDROS-LARGUETA	S	432	44,90	0,08	0,08	0,08		0,08			0,08	0,08

(1) Superficie declarada admisible ajustada con la superficie comprometida.
(2) Factor de penalización valorando el alcance para el tipo de compromiso.

Puede verificar la integridad de una copia de este documento mediante la lectura del código QR adjunto o mediante el acceso a la dirección <https://ws050.juntadeandalucia.es/verificarFirma> indicando el código de VERIFICACIÓN

FIRMADO POR	JUAN JOSE SOLER GARCIA	FECHA	03/07/2024
	ROCIO GUIJARRO MILLAN		
VERIFICACIÓN	Pk2jmWGPZXYL7RLHCHYYEGKUBFR96	PÁGINA	841/1071





<u>APELLIDOS Y NOMBRE / RAZÓN SOCIAL</u>	<u>NIF</u>	<u>EXPEDIENTE</u>	<u>ANUALIDAD DE PAGO</u>		
QUINTANA RODRÍGUEZ MIGUEL ÁNGEL	****5514*	1054016	1ª		
IMPORTE POR ANUALIDAD					
	2023	2024	2025	2026	2027
IMPORTE MÁXIMO SUBVENCIONABLE	178,33 €	178,33 €	178,33 €	178,33 €	178,33 €
IMPORTE MEDIO DE TRANSFERENCIA (€/ha)	349,67 €	349,67 €	349,67 €	349,67 €	349,67 €

<u>RESUMEN DE UNIDADES</u>		<u>Sup. Dec. Admisible (ha)</u>	<u>Sup. Comprometida (ha)</u>	<u>Sup. ajustada compromiso (1) (ha)</u>	<u>% sobredec.</u>	<u>Sup. Propuesta (ha)</u>	<u>Importe Declarado</u>	<u>Importe Topado</u>	<u>Importe Propuesto</u>	<u>Importe tras sobredec.</u>
Cód	GRUPO DE PAGO									
433	FRUTALES REGADÍO	0,51		0,51	0,00	0,51	178,33	178,33	178,33	178,33
TOTAL		0,51	0,51	0,51		0,51	178,33	178,33	178,33	178,33

<u>APLICACIÓN DE REDUCCIONES Y PENALIZACIONES</u>		<u>Importe Calculado</u>	<u>Importe prereduc.</u>	<u>Criterios de subvencionabilidad y compromisos</u>	<u>Presentación tardía</u>	<u>Omisión declaración</u>	<u>Condicionalidad</u>	<u>IMPORTE (Euros)</u>		
GRUPO DE PAGO		178,33	178,33	0,00	0,00	3,00	0,00	PROPUESTO		
FRUTALES REGADÍO										172,98
TOTAL		178,33	178,33							172,98

<u>RESUMEN DE PAGOS</u>		<u>IMPORTE (Euros)</u>			
		<u>PROPUESTO</u>	<u>FEADER (Eje 2)</u>	<u>MAPA</u>	<u>CAPADR</u>
PROPUESTO		172,98	147,03	16,97	8,98

<u>REF.</u>	<u>REFERENCIA SIGPAC</u>	<u>CULTIVO/DESCRIPCIÓN CULTIVO</u>	<u>S/R</u>	<u>G.PAGO</u>	<u>PEND. MEDIA (%)</u>	<u>SUP. DEC. ADMISIBLE (ha)</u>	<u>SUP. COMPROM. (ha)</u>	<u>SUP. AJUSTADA COMPR.(1) (ha)</u>	<u>SUP. CONV. SIGPAC (ha)</u>	<u>SUP. CERTIE. (ha)</u>	<u>SUP. CAMPO (ha)</u>	<u>SUP. CAMPO DETER. CULT. DECLARADO (ha)</u>	<u>SUP. DEC. REDUCIDA (ha)</u>	<u>SUP. PROPUESTA (ha)</u>
-1351830	29-044-020-80011-003	206004 NARANJO-NAVELINA	R	433	18,20	0,01	0,01	0,01		0,01			0,01	0,01
1700000005212620	29-044-020-00042-003	206004 NARANJO-NAVELINA	R	433	22,60	0,26	0,26	0,26		0,26			0,26	0,26
1700000005212621	29-044-020-00044-001	206004 NARANJO-NAVELINA	R	433	16,00	0,01	0,01	0,01		0,01			0,01	0,01
1700000005212624	29-044-020-00042-009	206004 NARANJO-NAVELINA	R	433	18,40	0,23	0,23	0,23		0,23			0,23	0,23

INCIDENCIAS

<u>INCIDENCIA</u>	<u>DESCRIPCIÓN</u>
256	Solicitud con recintos no declarados en campaña actual con una reducción por omisión de superficie superior al 3% CÓDIGO PARA EL PORCENTAJE DE REDUCCIÓN POR OMISIÓN QUE CORRESPONDE A LA SOLICITUD:3
100400	Recinto con cultivo, variedad, régimen de explotación o uso Sigpac no compatible con la operación solicitada (Anexo IV.I Cultivos y variedades elegibles para las Intervenciones. Orden de 28 de marzo de 2023). Ref:1700000005212619 Recinto:29-044-020-00042-00011 Cultivo:343005 AGUACATE-HASS Secano Uso:FY
100424	Solicita recinto que no está comprometido para la operación. Ref:1700000005212619 Recinto:29-044-020-00042-00011 Cultivo:343005 AGUACATE-HASS Secano

(1) Superficie declarada admisible ajustada con la superficie comprometida.
(2) Factor de penalización valorando el alcance para el tipo de compromiso.

Puede verificar la integridad de una copia de este documento mediante la lectura del código QR adjunto o mediante el acceso a la dirección <https://ws050.juntadeandalucia.es/verificarFirma> indicando el código de VERIFICACIÓN

FIRMADO POR	JUAN JOSE SOLER GARCIA	FECHA	03/07/2024
	ROCIO GUIJARRO MILLAN		
VERIFICACIÓN	Pk2jmWGPZXRyL7RLHCHYYEGKUBFR96	PÁGINA	842/1071



**APELLIDOS Y NOMBRE / RAZÓN SOCIAL**

RAMIREZ BELTRAN JOSE AGUSTIN

NIF

****0606*

EXPEDIENTE

1147663

ANUALIDAD DE PAGO

1ª

IMPORTE POR ANUALIDAD

	2023	2024	2025	2026	2027
IMPORTE MÁXIMO SUBVENCIONABLE	919,71 €	919,71 €	919,71 €	919,71 €	919,71 €
IMPORTE MEDIO DE TRANSFERENCIA (€/ha)	247,90 €	247,90 €	247,90 €	247,90 €	247,90 €

RESUMEN DE UNIDADES

Cód	GRUPO DE PAGO	Sup. Dec. Admisible (ha)	Sup. Comprometida (ha)	Sup. ajustada compromiso (I) (ha)	% sobredec.	Sup. Propuesta (ha)	Importe Declarado	Importe Topado	Importe Propuesto	Importe tras sobredec.
429	OLIVAR	3,71		3,71	0,00	3,71	919,71	919,71	919,71	919,71
TOTAL		3,71	3,71	3,71		3,71	919,71	919,71	919,71	919,71

APLICACIÓN DE REDUCCIONES Y PENALIZACIONES

GRUPO DE PAGO	Importe Calculado	Importe prereduc.	Criterios de subvencionabilidad y compromisos	Presentación tardía	Omisión declaración	Condicionabilidad	IMPORTE (Euros) PROPUESTO
OLIVAR	919,71	919,71	0,00	0,00	0,00	0,00	919,71
TOTAL	919,71	919,71					919,71

RESUMEN DE PAGOS

PROPUESTO	IMPORTE (Euros)			
	PROPUESTO	FEADER (Eje 2)	MAPA	CAPADR
PROPUESTO	919,71	781,75	90,22	47,74

RECINTOS PROPUESTOS

REF.	REFERENCIA SIGPAC	CULTIVO	DESCRIPCIÓN CULTIVO	S/R	G.PAGO	PEND. MEDIA (%)	SUP. DEC. ADMISIBLE (ha)	SUP. COMPROM. (ha)	SUP. AJUSTADA COMPR.(I) (ha)	SUP. CONV. SIGPAC (ha)	SUP. CERTIF. (ha)	SUP. CAMPO (ha)	SUP. CAMPO DETER. CULT. DECLARADO (ha)	SUP. DEC. REDUCIDA (ha)	SUP. PROPUESTA (ha)
1700000002675458	29-031-018-00243-001	101138	OLIVAR-HOJIBLANCA	S	429	18,80	1,16	1,16	1,16		1,16			1,16	1,16
1700000002675459	29-031-018-00245-005	101138	OLIVAR-HOJIBLANCA	S	429	30,10	0,69	0,69	0,69		0,69			0,69	0,69
1700000002675460	29-031-018-00243-006	101138	OLIVAR-HOJIBLANCA	S	429	17,70	0,30	0,30	0,30		0,30			0,30	0,30
1700000002675462	29-031-018-00245-001	101138	OLIVAR-HOJIBLANCA	S	429	32,10	1,56	1,56	1,56		1,56			1,56	1,56

(1) Superficie declarada admisible ajustada con la superficie comprometida.
(2) Factor de penalización valorando el alcance para el tipo de compromiso.

Puede verificar la integridad de una copia de este documento mediante la lectura del código QR adjunto o mediante el acceso a la dirección <https://ws050.juntadeandalucia.es/verificarFirma> indicando el código de VERIFICACIÓN

FIRMADO POR	JUAN JOSE SOLER GARCIA	FECHA	03/07/2024
	ROCIO GUIJARRO MILLAN		
VERIFICACIÓN	Pk2jmWGPZXYL7RLHCHYYEGKUBFR96	PÁGINA	843/1071



**APELLIDOS Y NOMBRE / RAZÓN SOCIAL**NIF
***9498*EXPEDIENTE
1018504ANUALIDAD
DE PAGO
1ª

RAMIREZ DUARTE AGUSTIN

IMPORTE POR ANUALIDAD

	2023	2024	2025	2026	2027
IMPORTE MÁXIMO SUBVENCIONABLE	847,82 €	847,82 €	847,82 €	847,82 €	847,82 €
IMPORTE MEDIO DE TRANSFERENCIA (€/ha)	247,90 €	247,90 €	247,90 €	247,90 €	247,90 €

RESUMEN DE UNIDADES

Cód	GRUPO DE PAGO	Sup. Dec. Admisible (ha)	Sup. Comprometida (ha)	Sup. ajustada compromiso (1) (ha)	% sobredec.	Sup. Propuesta (ha)	Importe Declarado	Importe Topado	Importe Propuesto	Importe tras sobredec.
429	OLIVAR	3,42		3,42	0,00	3,42	847,82	847,82	847,82	847,82
TOTAL		3,42	3,42	3,42		3,42	847,82	847,82	847,82	847,82

APLICACIÓN DE REDUCCIONES Y PENALIZACIONES

GRUPO DE PAGO	Importe Calculado	Importe prereduc.	Criterios de subvencionabilidad y compromisos	Presentación tardía	Omisión declaración	Condicionality	IMPORTES (Euros) PROPUESTO
OLIVAR	847,82	847,82	0,00	0,00	0,00	0,00	847,82
TOTAL	847,82	847,82					847,82

RESUMEN DE PAGOS

PROPUESTO	IMPORTES (Euros)			
	PROPUESTO	FEADER (Eje 2)	MAPA	CAPADR
PROPUESTO	847,82	720,65	83,17	44,00

RECINTOS PROPUESTOS

REF.	REFERENCIA SIGPAC	CULTIVO	DESCRIPCIÓN CULTIVO	S/R	G.PAGO	PEND. MEDIA (%)	SUP. DEC. ADMISIBLE (ha)	SUP. COMPROM. (ha)	SUP. AJUSTADA COMPROM. (1) (ha)	SUP. CONV. SIGPAC (ha)	SUP. CERTIE. (ha)	SUP. CAMPO (ha)	SUP. CAMPO DETER. CULT. DECLARADO (ha)	SUP. DEC. REDUCIDA (ha)	SUP. PROPUESTA (ha)
170000002295985	29-031-010-00039-001	101138	OLIVAR-HOJIBLANCA	S	429	12,90	1,30	1,30	1,30		1,30			1,30	1,30
170000002295986	29-031-010-00060-003	101138	OLIVAR-HOJIBLANCA	S	429	28,10	0,01	0,01	0,01		0,01			0,01	0,01
170000002295987	29-031-010-00061-001	101138	OLIVAR-HOJIBLANCA	S	429	31,50	0,65	0,65	0,65		0,65			0,65	0,65
170000002295988	29-031-018-00256-004	101138	OLIVAR-HOJIBLANCA	S	429	12,30	1,46	1,46	1,46		1,46			1,46	1,46

INCIDENCIAS**INCIDENCIA DESCRIPCIÓN**

- 100412 Número de hectáreas validadas inferior a la superficie mínima permitida por el grupo de cultivo (Anexo I. Criterios de Subvencionabilidad. Orden 28 de marzo de 2023).
Sup. Resuelta:0 Grupo de Pago:FRUTALES SECANO
- 100413 Recinto perteneciente a grupo de cultivo que no cumple con la superficie mínima requerida (Anexo I. Criterios de Subvencionabilidad. Orden 28 de marzo de 2023).
Ref:170000002295989 Recinto:29-031-018-00256-00005 Cultivo:104024 ALMENDROS-MARCONA Secano Sup. Declarada:0,31 Superficie Resolver:0,31
Ref:170000002295990 Recinto:29-031-018-00256-00006 Cultivo:104024 ALMENDROS-MARCONA Secano Sup. Declarada:0,4 Superficie Resolver:0,4
Ref:170000002295991 Recinto:29-031-018-00256-00007 Cultivo:104024 ALMENDROS-MARCONA Secano Sup. Declarada:0,37 Superficie Resolver:0,37

(1) Superficie declarada admisible ajustada con la superficie comprometida.
(2) Factor de penalización valorando el alcance para el tipo de compromiso.

Puede verificar la integridad de una copia de este documento mediante la lectura del código QR adjunto o mediante el acceso a la dirección <https://ws050.juntadeandalucia.es/verificarFirma> indicando el código de VERIFICACIÓN

FIRMADO POR	JUAN JOSE SOLER GARCIA	FECHA	03/07/2024	
	ROCIO GUIJARRO MILLAN			
VERIFICACIÓN	Pk2jmWGPZXYL7RLHCHYYEGKUBFR96	PÁGINA	844/1071	



APELLIDOS Y NOMBRE / RAZÓN SOCIAL

RAMÍREZ LÓPEZ FRANCISCO JOSÉ

NIF
****4713*

EXPEDIENTE
1276116

ANUALIDAD DE PAGO
1ª

IMPORTES POR ANUALIDAD

	2023	2024	2025	2026	2027
IMPORTE MÁXIMO SUBVENCIONABLE	292,52 €	292,52 €	292,52 €	292,52 €	292,52 €
IMPORTE MEDIO DE TRANSFERENCIA (€/ha)	247,90 €	247,90 €	247,90 €	247,90 €	247,90 €

RESUMEN DE UNIDADES

Cód	GRUPO DE PAGO	Sup. Dec. Admisible (ha)	Sup. Comprometida (ha)	Sup. ajustada compromiso (1) (ha)	% sobredec.	Sup. Propuesta (ha)	Importe Declarado	Importe Topado	Importe Propuesto	Importe tras sobredec.
429	OLIVAR	1,18		1,18	0,00	1,18	292,52	292,52	292,52	292,52
TOTAL		1,18	1,18	1,18		1,18	292,52	292,52	292,52	292,52

APLICACIÓN DE REDUCCIONES Y PENALIZACIONES

GRUPO DE PAGO	Importe Calculado	Importe prereduc.	Criterios de subvencionabilidad y compromisos	Presentación tardía	Omisión declaración	Condicionality	IMPORTE (Euros) PROPUESTO
OLIVAR	292,52	292,52	0,00	0,00	0,00	0,00	292,52
TOTAL	292,52	292,52					292,52

RESUMEN DE PAGOS

	IMPORTE (Euros)		
	PROPUESTO	FEADER (Eje 2)	MAPA
PROPUESTO	292,52	248,64	28,70
			CAPADR 15,18

RECINTOS PROPUESTOS

REF.	REFERENCIA SIGPAC	CULTIVO	DESCRIPCIÓN CULTIVO	S/R	G.PAGO	PEND. MEDIA (%)	SUP. DEC. ADMISIBLE (ha)	SUP. COMPROM. (ha)	SUP. AJUSTADA COMPROM. (1) (ha)	SUP. CONV. SIGPAC (ha)	SUP. CERTIE (ha)	SUP. CAMPO (ha)	SUP. CAMPO DETER. CULT. DECLARADO (ha)	SUP. DEC. REDUCIDA (ha)	SUP. PROPUESTA (ha)
170000005300839	29-031-018-00024-001	101138	OLIVAR-HOJIBLANCA	S	429	15,70	1,18	1,18	1,18		1,18			1,18	1,18

(1) Superficie declarada admisible ajustada con la superficie comprometida.

(2) Factor de penalización valorando el alcance para el tipo de compromiso.

<p>Puede verificar la integridad de una copia de este documento mediante la lectura del código QR adjunto o mediante el acceso a la dirección https://ws050.juntadeandalucia.es/verificarFirma indicando el código de VERIFICACIÓN</p>					
FIRMADO POR	JUAN JOSE SOLER GARCIA		FECHA		03/07/2024
	ROCIO GUIJARRO MILLAN				
VERIFICACIÓN	Pk2jmWGPZXYL7RLHCHYYEGKUBFR96		PÁGINA		845/1071



APELLIDOS Y NOMBRE / RAZÓN SOCIAL **NIF** **EXPEDIENTE** **ANUALIDAD DE PAGO**
 RAMIREZ TORRES FRANCISCA MAGDALENA ****8536* 1140301 1ª

IMPORTES POR ANUALIDAD

	2023	2024	2025	2026	2027
IMPORTE MÁXIMO SUBVENCIONABLE	1.403,40 €	1.403,40 €	1.403,40 €	1.403,40 €	1.403,40 €
IMPORTE MEDIO DE TRANSFERENCIA (€/ha)	216,24 €	216,24 €	216,24 €	216,24 €	216,24 €

RESUMEN DE UNIDADES

Cód	GRUPO DE PAGO	Sup. Dec. Admisible (ha)	Sup. Comprometida (ha)	Sup. ajustada compromiso (I) (ha)	% sobredec.	Sup. Propuesta (ha)	Importe Declarado	Importe Topado	Importe Propuesto	Importe tras sobredec.
432	FRUTALES SECANO	6,49		6,49	0,00	6,49	1.403,40	1.403,40	1.403,40	1.403,40
TOTAL		6,49	6,49	6,49		6,49	1.403,40	1.403,40	1.403,40	1.403,40

APLICACIÓN DE REDUCCIONES Y PENALIZACIONES

GRUPO DE PAGO	Importe Calculado	Importe prereduc.	Criterios de subvencionabilidad y compromisos	Presentación tardía	Omisión declaración	Condicionality	IMPORTE (Euros) PROPUESTO
FRUTALES SECANO	1.403,40	1.403,40	0,00	0,00	0,00	0,00	1.403,40
TOTAL	1.403,40	1.403,40					1.403,40

RESUMEN DE PAGOS

PROPUESTO	IMPORTE (Euros)			
	PROPUESTO	FEADER (Eje 2)	MAPA	CAPADR
	1.403,40	1.192,89	137,67	72,84

RECINTOS PROPUESTOS

REF.	REFERENCIA SIGPAC	CULTIVO DESCRIPCIÓN CULTIVO	S/R	G.PAGO	PEND. MEDIA (%)	SUP. DEC. ADMISIBLE (ha)	SUP. COMPROM. (ha)	SUP. AJUSTADA COMPR.(I) (ha)	SUP. CONV. SIGPAC (ha)	SUP. CERTIE. (ha)	SUP. CAMPO (ha)	SUP. CAMPO DETER. CULT. DECLARADO (ha)	SUP. DEC. REDUCIDA (ha)	SUP. PROPUESTA (ha)
-1260002	29-064-007-00035-010	110022 CEREZOS-CARMEN	S	432	44,50	0,99	0,99	0,99		0,99			0,99	0,99
-1260001	29-064-007-00035-010	117125 CASTAÑOS-PILONGA	S	432	44,50	5,48	5,48	5,48		5,48			5,48	5,48
-1260000	29-064-007-00027-001	117125 CASTAÑOS-PILONGA	S	432	28,90	0,02	0,02	0,02		0,02			0,02	0,02

INCIDENCIAS**INCIDENCIA DESCRIPCIÓN**

100424 Solicita recinto que no está comprometido para la operación.
 Ref:1700000004854557 Recinto:29-064-007-00035-00005 Cultivo:101007 OLIVAR-MANZANILLA Secano

(1) Superficie declarada admisible ajustada con la superficie comprometida.
 (2) Factor de penalización valorando el alcance para el tipo de compromiso.

Puede verificar la integridad de una copia de este documento mediante la lectura del código QR adjunto o mediante el acceso a la dirección <https://ws050.juntadeandalucia.es/verificarFirma> indicando el código de VERIFICACIÓN

FIRMADO POR	JUAN JOSE SOLER GARCIA	FECHA	03/07/2024	
	ROCIO GUIJARRO MILLAN			
VERIFICACIÓN	Pk2jmWGPZXYL7RLHCHYYEGKUBFR96	PÁGINA	846/1071	



APELLIDOS Y NOMBRE / RAZÓN SOCIAL **NIF** **EXPEDIENTE** **ANUALIDAD DE PAGO**
RAMOS MELGAR ANTONIO ****3099* 1163480 1ª

IMPORTE POR ANUALIDAD

	2023	2024	2025	2026	2027
IMPORTE MÁXIMO SUBVENCIONABLE	1.096,34 €	1.096,34 €	1.096,34 €	1.096,34 €	1.096,34 €
IMPORTE MEDIO DE TRANSFERENCIA (€/ha)	216,24 €	216,24 €	216,24 €	216,24 €	216,24 €

RESUMEN DE UNIDADES

Cód	GRUPO DE PAGO	Sup. Dec. Admisible (ha)	Sup. Comprometida (ha)	Sup. ajustada compromiso (1) (ha)	% sobredec.	Sup. Propuesta (ha)	Importe Declarado	Importe Topado	Importe Propuesto	Importe tras sobredec.
432	FRUTALES SECANO	5,07		5,07	0,00	5,07	1.096,34	1.096,34	1.096,34	1.096,34
TOTAL		5,07	5,07	5,07		5,07	1.096,34	1.096,34	1.096,34	1.096,34

APLICACIÓN DE REDUCCIONES Y PENALIZACIONES

GRUPO DE PAGO	Importe Calculado	Importe prerreduc.	Criterios de subvencionabilidad y compromisos	Presentación tardía	Omisión declaración	Condicionabilidad	IMPORTE (Euros) PROPUESTO
FRUTALES SECANO	1.096,34	1.096,34	0,00	0,00	0,00	0,00	1.096,34
TOTAL	1.096,34	1.096,34					1.096,34

RESUMEN DE PAGOS

PROPUESTO	IMPORTE (Euros)		
	FEADER (Eje 2)	MAPA	CAPADR
PROPUESTO	1.096,34	931,89	107,55

RECINTOS PROPUESTOS

REF.	REFERENCIA SIGPAC	CULTIVO	DESCRIPCIÓN CULTIVO	S/R	G.PAGO	PEND. MEDIA (%)	SUP. DEC. ADMISIBLE (ha)	SUP. COMPROM. (ha)	SUP. AJUSTADA COMPR.(1) (ha)	SUP. CONV. SIGPAC (ha)	SUP. CERTIE. (ha)	SUP. CAMPO (ha)	SUP. CAMPO DETER. CULT. DECLARADO (ha)	SUP. DEC. REDUCIDA (ha)	SUP. PROPUESTA (ha)
-1329535	29-006-004-00447-001	117000	CASTAÑOS-SIN VARIEDAD	S	432	48,80	0,14	0,14	0,14		0,14			0,14	0,14
-1329534	29-006-004-00444-001	117000	CASTAÑOS-SIN VARIEDAD	S	432	32,30	0,18	0,18	0,18		0,18			0,18	0,18
-1329529	29-006-004-00435-003	117000	CASTAÑOS-SIN VARIEDAD	S	432	34,90	4,05	4,05	4,05		4,05			4,05	4,05
1700000006401716	29-006-004-00444-001	117000	CASTAÑOS-SIN VARIEDAD	S	432	32,30	0,24	0,24	0,24		0,24			0,24	0,24
1700000006401718	29-006-004-00447-001	117000	CASTAÑOS-SIN VARIEDAD	S	432	48,80	0,46	0,46	0,46		0,46			0,46	0,46

INCIDENCIAS**INCIDENCIA DESCRIPCIÓN**

- 100400 Recinto con cultivo, variedad, régimen de explotación o uso Siggpac no compatible con la operación solicitada (Anexo IV.I Cultivos y variedades elegibles para las Intervenciones. Orden de 28 de marzo de 2023).
Ref:1700000006401714 Recinto:29-006-004-00435-00001 Cultivo:117000 CASTAÑOS-SIN VARIEDAD Secano Uso:PR
- 100424 Solicita recinto que no está comprometido para la operación.
Ref:1700000006401714 Recinto:29-006-004-00435-00001 Cultivo:117000 CASTAÑOS-SIN VARIEDAD Secano

(1) Superficie declarada admisible ajustada con la superficie comprometida.

(2) Factor de penalización valorando el alcance para el tipo de compromiso.

Puede verificar la integridad de una copia de este documento mediante la lectura del código QR adjunto o mediante el acceso a la dirección <https://ws050.juntadeandalucia.es/verificarFirma> indicando el código de VERIFICACIÓN

FIRMADO POR	JUAN JOSE SOLER GARCIA	FECHA	03/07/2024	
	ROCIO GUIJARRO MILLAN			
VERIFICACIÓN	Pk2jmWGPZXYL7RLHCHYYEGKUBFR96	PÁGINA	847/1071	



APELLIDOS Y NOMBRE / RAZÓN SOCIAL **NIF** **EXPEDIENTE** **ANUALIDAD DE PAGO**
 RANCHO ANTILLANO ****5095* 1112530 1ª

IMPORTE POR ANUALIDAD

	2023	2024	2025	2026	2027
IMPORTE MÁXIMO SUBVENCIONABLE	6.566,61 €	6.566,61 €	6.566,61 €	6.566,61 €	6.566,61 €
IMPORTE MEDIO DE TRANSFERENCIA (€/ha)	349,66 €	349,66 €	349,66 €	349,66 €	349,66 €

RESUMEN DE UNIDADES

Cód	GRUPO DE PAGO	Sup. Dec. Admisible (ha)	Sup. Comprometida (ha)	Sup. ajustada compromiso (I) (ha)	% sobredec.	Sup. Propuesta (ha)	Importe Declarado	Importe Topado	Importe Propuesto	Importe tras sobredec.
433	FRUTALES REGADÍO	18,82		18,78	0,00	18,78	6.566,61	6.566,61	6.566,61	6.566,61
TOTAL		18,82	18,78	18,78		18,78	6.566,61	6.566,61	6.566,61	6.566,61

APLICACIÓN DE REDUCCIONES Y PENALIZACIONES

GRUPO DE PAGO	Importe Calculado	Importe prerreduc.	Importe subvencionabilidad y compromisos	Presentación tardía	Omisión declaración	Condicionabilidad	IMPORTE (Euros) PROPUESTO
FRUTALES REGADÍO	6.566,61	6.566,61	0,00	0,00	0,00	0,00	6.566,61
TOTAL	6.566,61	6.566,61					6.566,61

RESUMEN DE PAGOS

	IMPORTE (Euros)			
	PROPUESTO	FEADER (Eje 2)	MAPA	CAPADR
PROPUESTO	6.566,61	5.581,62	644,18	340,81

RECINTOS PROPUESTOS

REF.	REFERENCIA SIGPAC	CULTIVO DESCRIPCIÓN CULTIVO	S/R	G.PAGO	PEND. MEDIA (%)	SUP. DEC. ADMISIBLE (ha)	SUP. COMPROM. (ha)	SUP. AJUSTADA COMPROM. (I) (ha)	SUP. CONV. SIGPAC (ha)	SUP. CERTIF. (ha)	SUP. CAMPO (ha)	SUP. CAMPO DETER. CULT. DECLARADO (ha)	SUP. DEC. REDUCIDA (ha)	SUP. PROPUESTA (ha)
170000006202711	29-094-003-00104-001	344003 MANGO-KEITT	R	433	53,90	0,82	0,82	0,82		0,82			0,82	0,82
1700000006202712	29-094-003-00106-003	343005 AGUACATE-HASS	R	433	25,80	5,53	5,53	5,53		5,53			5,53	5,53
1700000006202713	29-094-003-00106-008	343005 AGUACATE-HASS	R	433	39,20	1,97	1,97	1,97		1,97			1,97	1,97
1700000006202714	29-094-003-01677-014	343005 AGUACATE-HASS	R	433	35,00	1,52	1,52	1,52		1,52			1,52	1,52
1700000006202715	29-094-003-00104-002	344008 MANGO-OSTEEN	R	433	49,40	0,67	0,67	0,67		0,67			0,67	0,67
1700000006202716	29-094-003-00106-006	344005 MANGO-KENT	R	433	22,90	0,05	0,05	0,05		0,05			0,05	0,05
1700000006202717	29-094-003-00106-005	344011 MANGO-TOMMY ATKINS	R	433	26,60	0,17	0,17	0,17		0,17			0,17	0,17
1700000006202718	29-094-003-01677-007	343005 AGUACATE-HASS	R	433	10,60	1,78	1,78	1,78		1,78			1,78	1,78
1700000006202719	29-094-003-08016-001	343008 AGUACATE-PINKERTON	R	433	57,60	0,77	0,77	0,77		0,77			0,77	0,77
1700000006202721	29-094-003-01677-004	343005 AGUACATE-HASS	R	433	57,00	0,14	0,14	0,14		0,14			0,14	0,14
1700000006202722	29-094-003-00107-002	343005 AGUACATE-HASS	R	433	22,10	1,12	1,12	1,12		1,12			1,12	1,12
1700000006202723	29-094-003-01677-003	343005 AGUACATE-HASS	R	433	22,90	4,28	4,24	4,24		4,28			4,24	4,24

(1) Superficie declarada admisible ajustada con la superficie comprometida.
 (2) Factor de penalización valorando el alcance para el tipo de compromiso.

Puede verificar la integridad de una copia de este documento mediante la lectura del código QR adjunto o mediante el acceso a la dirección https://ws050.juntadeandalucia.es/verificarFirma indicando el código de VERIFICACIÓN				
FIRMADO POR	JUAN JOSE SOLER GARCIA	FECHA	03/07/2024	
	ROCIO GUIJARRO MILLAN			
VERIFICACIÓN	Pk2jmWGPZXRYL7RLHCHYYEGKUBFR96	PÁGINA	848/1071	



INCIDENCIAS

INCIDENCIA DESCRIPCIÓN

- 219 Superficie declarada sobre un mismo recinto, en un mismo expediente, mayor que la superficie total del recinto SIGPAC.
 Ref:170000006202725 Recinto:29-094-003-00107-00001 Cultivo:343005 AGUACATE-HASS Regadío Suma de superficies declaradas para este recinto por el solicitante (Áreas):12 Superficie SIGPAC total para el recinto (Áreas):11 Exceso de superficie declarada (Hectáreas):0,01
 Ref:-1581026 Recinto:29-094-003-00107-00003 Cultivo:343003 AGUACATE-FUERTE Regadío Suma de superficies declaradas para este recinto por el solicitante (Áreas):320 Superficie SIGPAC total para el recinto (Áreas):7 Exceso de superficie declarada (Hectáreas):0,03
 Ref:170000006202724 Recinto:29-094-003-00107-00003 Cultivo:343005 AGUACATE-HASS Regadío Suma de superficies declaradas para este recinto por el solicitante (Áreas):320 Superficie SIGPAC total para el recinto (Áreas):7 Exceso de superficie declarada (Hectáreas):3,1
- 248 Verifica que los recintos declarados con sistema de explotación regadío corresponden realmente a regadío según SIGPAC.
 Ref:170000006202725 Recinto:29-094-003-00107-00001 Cultivo:343005 AGUACATE-HASS Regadío
 Ref:-1581026 Recinto:29-094-003-00107-00003 Cultivo:343003 AGUACATE-FUERTE Regadío
 Ref:170000006202724 Recinto:29-094-003-00107-00003 Cultivo:343005 AGUACATE-HASS Regadío
- 4272 Verifica que las líneas de declaración de las Solicitudes Únicas no tienen solapes con la capa de Retroactividad Gráfica (ambas de la misma campaña) a nivel de expediente/línea de declaración gráfica de la solicitud.
 Ref:170000006202723 Recinto:29-094-003-01677-00003 Cultivo: - Agregado de la referencia del recinto.:0 Zona de la referencia del recinto.:0 Superficie solapada.:0,04 Id. Incid.:95939852
- 100424 Solicita recinto que no está comprometido para la operación.
 Ref:170000006202725 Recinto:29-094-003-00107-00001 Cultivo:343005 AGUACATE-HASS Regadío
 Ref:-1581026 Recinto:29-094-003-00107-00003 Cultivo:343003 AGUACATE-FUERTE Regadío
 Ref:170000006202724 Recinto:29-094-003-00107-00003 Cultivo:343005 AGUACATE-HASS Regadío
- 100426 Recinto con incidencia de uso de regadío cuyo cultivo no es admisible en régimen de secano.
 Ref:170000006202725 Recinto:29-094-003-00107-00001 Cultivo:343005 AGUACATE-HASS Regadío
 Ref:-1581026 Recinto:29-094-003-00107-00003 Cultivo:343003 AGUACATE-FUERTE Regadío
 Ref:170000006202724 Recinto:29-094-003-00107-00003 Cultivo:343005 AGUACATE-HASS Regadío

(1) Superficie declarada admisible ajustada con la superficie comprometida.
(2) Factor de penalización valorando el alcance para el tipo de compromiso.

Puede verificar la integridad de una copia de este documento mediante la lectura del código QR adjunto o mediante el acceso a la dirección <https://ws050.juntadeandalucia.es/verificarFirma> indicando el código de VERIFICACIÓN

FIRMADO POR	JUAN JOSE SOLER GARCIA	FECHA	03/07/2024	
	ROCIO GUIJARRO MILLAN			
VERIFICACIÓN	Pk2jmWGPZXYL7RLHCHYYEGKUBFR96	PÁGINA	849/1071	



<u>APELLIDOS Y NOMBRE / RAZÓN SOCIAL</u>	<u>NIF</u>	<u>EXPEDIENTE</u>	<u>ANUALIDAD DE PAGO</u>
RECIO MELENDEZ MARIA TERESA	***2802*	1007989	

RESUMEN DE PAGOS

PROPUESTO	<u>IMPORTE (Euros)</u>			
	<u>PROPUESTO</u>	<u>FEADER (Eje 2)</u>	<u>MAPA</u>	<u>CAPADR</u>
	0,00	0,00	0,00	0,00

INCIDENCIAS

INCIDENCIA DESCRIPCIÓN

248	Verifica que los recintos declarados con sistema de explotación regadío corresponden realmente a regadío según SIGPAC. Ref:-1002338 Recinto:29-050-008-00898-00002 Cultivo:343005 AGUACATE-HASS Regadío Ref:-1259347 Recinto:29-050-008-00898-00003 Cultivo:343005 AGUACATE-HASS Regadío Ref:1700000004558858 Recinto:29-050-008-00898-00003 Cultivo:343005 AGUACATE-HASS Regadío Ref:-1002251 Recinto:29-050-008-00903-00001 Cultivo:344008 MANGO-OSTEEN Regadío
256	Solicitud con recintos no declarados en campaña actual con una reducción por omisión de superficie superior al 3% CÓDIGO PARA EL PORCENTAJE DE REDUCCIÓN POR OMISIÓN QUE CORRESPONDE A LA SOLICITUD:1
100424	Solicita recinto que no está comprometido para la operación. Ref:-1002338 Recinto:29-050-008-00898-00002 Cultivo:343005 AGUACATE-HASS Regadío Ref:-1259347 Recinto:29-050-008-00898-00003 Cultivo:343005 AGUACATE-HASS Regadío Ref:1700000004558858 Recinto:29-050-008-00898-00003 Cultivo:343005 AGUACATE-HASS Regadío Ref:-1002251 Recinto:29-050-008-00903-00001 Cultivo:344008 MANGO-OSTEEN Regadío
100426	Recinto con incidencia de uso de regadío cuyo cultivo no es admisible en régimen de secano. Ref:-1002338 Recinto:29-050-008-00898-00002 Cultivo:343005 AGUACATE-HASS Regadío Ref:-1259347 Recinto:29-050-008-00898-00003 Cultivo:343005 AGUACATE-HASS Regadío Ref:1700000004558858 Recinto:29-050-008-00898-00003 Cultivo:343005 AGUACATE-HASS Regadío Ref:-1002251 Recinto:29-050-008-00903-00001 Cultivo:344008 MANGO-OSTEEN Regadío
101008	Expediente sin compromisos vigentes. Operación:6503.2

(1) Superficie declarada admisible ajustada con la superficie comprometida.

(2) Factor de penalización valorando el alcance para el tipo de compromiso.

Puede verificar la integridad de una copia de este documento mediante la lectura del código QR adjunto o mediante el acceso a la dirección https://ws050.juntadeandalucia.es/verificarFirma indicando el código de VERIFICACIÓN				
FIRMADO POR	JUAN JOSE SOLER GARCIA	FECHA	03/07/2024	
	ROCIO GUIJARRO MILLAN			
VERIFICACIÓN	Pk2jmWGPZXRyl7RLHCHYYEGKUBFR96	PÁGINA	850/1071	

**APELLIDOS Y NOMBRE / RAZÓN SOCIAL**

RECUERDA JIMENEZ JOSE LUIS

NIF

***4246*

EXPEDIENTE

1178960

ANUALIDAD DE PAGO

1ª

IMPORTE POR ANUALIDAD

	2023	2024	2025	2026	2027
IMPORTE MÁXIMO SUBVENCIONABLE	955,50 €	955,50 €	955,50 €	955,50 €	955,50 €
IMPORTE MEDIO DE TRANSFERENCIA (€/ha)	238,88 €	238,88 €	238,88 €	238,88 €	238,88 €

RESUMEN DE UNIDADES

Cód	GRUPO DE PAGO	Sup. Dec. Admisible (ha)	Sup. Comprometida (ha)	Sup. ajustada compromiso (1) (ha)	% sobredec.	Sup. Propuesta (ha)	Importe Declarado	Importe Topado	Importe Propuesto	Importe tras sobredec.
429	OLIVAR	2,86		2,86	0,00	2,86	708,99	708,99	708,99	708,99
432	FRUTALES SECANO	1,14		1,14	0,00	1,14	246,51	246,51	246,51	246,51
TOTAL		4,00	4,00	4,00		4,00	955,50	955,50	955,50	955,50

APLICACIÓN DE REDUCCIONES Y PENALIZACIONES

GRUPO DE PAGO	Importe Calculado	Importe prereduc.	Criterios de subvencionabilidad y compromisos	Presentación tardía	Omisión declaración	Condicionalidad	IMPORTE (Euros)
							PROPUESTO
FRUTALES SECANO	246,51	246,51	0,00	0,00	0,00	0,00	246,51
OLIVAR	708,99	708,99	0,00	0,00	0,00	0,00	708,99
TOTAL	955,50	955,50					955,50

RESUMEN DE PAGOS

PROPUESTO	IMPORTE (Euros)			
	PROPUESTO	FEADER (Eje 2)	MAPA	CAPADR
PROPUESTO	955,50	812,17	93,73	49,60

RECINTOS PROPUESTOS

REF.	REFERENCIA SIGPAC	CULTIVO DESCRIPCIÓN CULTIVO	S/R G.PAGO	PEND. MEDIA (%)	SUP. DEC. ADMISIBLE (ha)	SUP. COMPROM. (ha)	SUP. AJUSTADA COMPR.(1) (ha)	SUP. CONV. SIGPAC (ha)	SUP. CERTIF. (ha)	SUP. CAMPO (ha)	SUP. CAMPO DECLARADO (ha)	SUP. DEC. REDUCIDA (ha)	SUP. PROPUESTA (ha)
-1307390	29-040-002-00133-001	101138 OLIVAR-HOJIBLANCA	S 429	19,10	2,86	2,86	2,86		2,86			2,86	2,86
-1307396	29-040-002-00133-003	104007 ALMENDROS-COMUNA	S 432	18,60	1,14	1,14	1,14		1,14			1,14	1,14

INCIDENCIAS**INCIDENCIA DESCRIPCIÓN**

- 100402 Recinto solicitado no forma parte de ningún organismo de control autorizado para la producción ecológica en Andalucía o fecha de inscripción posterior al plazo establecido (Anexo I. Criterios de Subvencionabilidad. Orden 28 de marzo de 2023).
Ref:-1499159 Recinto:29-040-002-00071-00003 Cultivo:101138 OLIVAR-HOJIBLANCA Secano
- 100424 Solicita recinto que no está comprometido para la operación.
Ref:-1499159 Recinto:29-040-002-00071-00003 Cultivo:101138 OLIVAR-HOJIBLANCA Secano

(1) Superficie declarada admisible ajustada con la superficie comprometida.

(2) Factor de penalización valorando el alcance para el tipo de compromiso.

Puede verificar la integridad de una copia de este documento mediante la lectura del código QR adjunto o mediante el acceso a la dirección <https://ws050.juntadeandalucia.es/verificarFirma> indicando el código de VERIFICACIÓN

FIRMADO POR	JUAN JOSE SOLER GARCIA	FECHA	03/07/2024	
	ROCIO GUIJARRO MILLAN			
VERIFICACIÓN	Pk2jmWGPZXYL7RLHCHYYEGKUBFR96	PÁGINA	851/1071	



APELLIDOS Y NOMBRE / RAZÓN SOCIAL **NIF** **EXPEDIENTE** **ANUALIDAD DE PAGO**
 REINA VILA FRANCISCA ****3410* 1007883 1ª

IMPORTE POR ANUALIDAD

	2023	2024	2025	2026	2027
IMPORTE MÁXIMO SUBVENCIONABLE	304,20 €	304,20 €	304,20 €	304,20 €	304,20 €
IMPORTE MEDIO DE TRANSFERENCIA (€/ha)	349,66 €	349,66 €	349,66 €	349,66 €	349,66 €

RESUMEN DE UNIDADES

Cód	GRUPO DE PAGO	Sup. Dec. Admisible (ha)	Sup. Comprometida (ha)	Sup. ajustada compromiso (1) (ha)	% sobredec.	Sup. Propuesta (ha)	Importe Declarado	Importe Topado	Importe Propuesto	Importe tras sobredec.
433	FRUTALES REGADÍO	0,87		0,87	0,00	0,87	304,20	304,20	304,20	304,20
TOTAL		0,87	0,87	0,87		0,87	304,20	304,20	304,20	304,20

APLICACIÓN DE REDUCCIONES Y PENALIZACIONES

GRUPO DE PAGO	Importe Calculado	Importe prereduc.	Criterios de subvencionabilidad y compromisos	Presentación tardía	Omisión declaración	Condicionalidad	IMPORTE (Euros) PROPUESTO
FRUTALES REGADÍO	304,20	304,20	0,00	0,00	0,00	0,00	304,20
TOTAL	304,20	304,20					304,20

RESUMEN DE PAGOS

	IMPORTE (Euros)		
	PROPUESTO	FEADER (Eje 2)	MAPA
PROPUESTO	304,20	258,57	29,84
			CAPADR 15,79

RECINTOS PROPUESTOS

REF.	REFERENCIA SIGPAC	CULTIVO	DESCRIPCIÓN CULTIVO	S/R	G.PAGO	PEND. MEDIA (%)	SUP. DEC. ADMISIBLE (ha)	SUP. COMPROM. (ha)	SUP. AJUSTADA COMPR.(1) (ha)	SUP. CONV. SIGPAC (ha)	SUP. CERTIE. (ha)	SUP. CAMPO (ha)	SUP. CAMPO DETER. CULT. DECLARADO (ha)	SUP. DEC. REDUCIDA (ha)	SUP. PROPUESTA (ha)
170000003032943	29-012-030-00161-001	207004	LIMONERO-VERNA	R	433	9,90	0,87	0,87	0,87		0,87			0,87	0,87

(1) Superficie declarada admisible ajustada con la superficie comprometida.
 (2) Factor de penalización valorando el alcance para el tipo de compromiso.

Puede verificar la integridad de una copia de este documento mediante la lectura del código QR adjunto o mediante el acceso a la dirección https://ws050.juntadeandalucia.es/verificarFirma indicando el código de VERIFICACIÓN					
FIRMADO POR	JUAN JOSE SOLER GARCIA		FECHA		03/07/2024
	ROCIO GUIJARRO MILLAN				
VERIFICACIÓN	Pk2jmWGPZXYL7RLHCHYYEGKUBFR96		PÁGINA		852/1071



APELLIDOS Y NOMBRE / RAZÓN SOCIAL
REY SANTIAGO ANTONIA NIEVES

NIF
****6873*

EXPEDIENTE
1103761

ANUALIDAD DE PAGO

RESUMEN DE PAGOS

PROPUESTO	IMPORTE (Euros)			
	PROPUESTO	FEADER (Eje 2)	MAPA	CAPADR
PROPUESTO	0,00	0,00	0,00	0,00

INCIDENCIAS

INCIDENCIA DESCRIPCIÓN

- 100400 Recinto con cultivo, variedad, régimen de explotación o uso Siggac no compatible con la operación solicitada (Anexo IV.I Cultivos y variedades elegibles para las Intervenciones. Orden de 28 de marzo de 2023).
 Ref:1700000002772074 Recinto:29-026-003-00054-00004 Cultivo:344005 MANGO-KENT Secano Uso:FY
 Ref:1700000002772080 Recinto:29-026-003-00054-00006 Cultivo:344005 MANGO-KENT Secano Uso:FY
 Ref:1700000002772079 Recinto:29-026-003-00054-00010 Cultivo:344005 MANGO-KENT Secano Uso:FY
 Ref:-74796 Recinto:29-050-004-00111-00001 Cultivo:344005 MANGO-KENT Secano Uso:FY
 Ref:-74787 Recinto:29-050-004-00113-00003 Cultivo:344005 MANGO-KENT Secano Uso:FY
 Ref:-74772 Recinto:29-050-004-00114-00002 Cultivo:344005 MANGO-KENT Secano Uso:FY
 Ref:1700000002772075 Recinto:29-050-004-00115-00004 Cultivo:344005 MANGO-KENT Secano Uso:FY
- 100424 Solicita recinto que no está comprometido para la operación.
 Ref:1700000002772074 Recinto:29-026-003-00054-00004 Cultivo:344005 MANGO-KENT Secano
 Ref:1700000002772080 Recinto:29-026-003-00054-00006 Cultivo:344005 MANGO-KENT Secano
 Ref:1700000002772079 Recinto:29-026-003-00054-00010 Cultivo:344005 MANGO-KENT Secano
 Ref:-74796 Recinto:29-050-004-00111-00001 Cultivo:344005 MANGO-KENT Secano
 Ref:-74787 Recinto:29-050-004-00113-00003 Cultivo:344005 MANGO-KENT Secano
 Ref:-74772 Recinto:29-050-004-00114-00002 Cultivo:344005 MANGO-KENT Secano
 Ref:1700000002772075 Recinto:29-050-004-00115-00004 Cultivo:344005 MANGO-KENT Secano
- 101008 Expediente sin compromisos vigentes.
 Operación:6503.2

(1) Superficie declarada admisible ajustada con la superficie comprometida.
 (2) Factor de penalización valorando el alcance para el tipo de compromiso.

Puede verificar la integridad de una copia de este documento mediante la lectura del código QR adjunto o mediante el acceso a la dirección https://ws050.juntadeandalucia.es/verificarFirma indicando el código de VERIFICACIÓN				
FIRMADO POR	JUAN JOSE SOLER GARCIA	FECHA	03/07/2024	
	ROCIO GUIJARRO MILLAN			
VERIFICACIÓN	Pk2jmWGPZXYL7RLHCHYYEGKUBFR96	PÁGINA	853/1071	



APELLIDOS Y NOMBRE / RAZÓN SOCIAL **NIF** **EXPEDIENTE** **ANUALIDAD DE PAGO**
 REYES GARCIA MARIA DOLORES ****0839* 1025148 1ª

IMPORTE POR ANUALIDAD

	2023	2024	2025	2026	2027
IMPORTE MÁXIMO SUBVENCIONABLE	996,53 €	996,53 €	996,53 €	996,53 €	996,53 €
IMPORTE MEDIO DE TRANSFERENCIA (€/ha)	349,66 €	349,66 €	349,66 €	349,66 €	349,66 €

RESUMEN DE UNIDADES

Cód	GRUPO DE PAGO	Sup. Dec. Admisible (ha)	Sup. Comprometida (ha)	Sup. ajustada compromiso (1) (ha)	% sobredec.	Sup. Propuesta (ha)	Importe Declarado	Importe Topado	Importe Propuesto	Importe tras sobredec.
433	FRUTALES REGADÍO	2,85		2,85	0,00	2,85	996,53	996,53	996,53	996,53
TOTAL		2,85	2,85	2,85		2,85	996,53	996,53	996,53	996,53

APLICACIÓN DE REDUCCIONES Y PENALIZACIONES

GRUPO DE PAGO	Importe Calculado	Importe prereduc.	Criterios de subvencionabilidad y compromisos	Presentación tardía	Omisión declaración	Condicionalidad	IMPORTE (Euros) PROPUESTO
FRUTALES REGADÍO	996,53	996,53	0,00	0,00	0,00	0,00	996,53
TOTAL	996,53	996,53					996,53

RESUMEN DE PAGOS

	IMPORTE (Euros)			
	PROPUESTO	FEADER (Eje 2)	MAPA	CAPADR
PROPUESTO	996,53	847,05	97,76	51,72

RECINTOS PROPUESTOS

REF.	REFERENCIA SIGPAC	CULTIVO	DESCRIPCIÓN CULTIVO	S/R	G.PAGO	PEND. MEDIA (%)	SUP. DEC. ADMISIBLE (ha)	SUP. COMPROM. (ha)	SUP. AJUSTADA COMPROM. (1) (ha)	SUP. CONV. SIGPAC (ha)	SUP. CERTIE. (ha)	SUP. CAMPO (ha)	SUP. CAMPO DETER. CULT. DECLARADO (ha)	SUP. DEC. REDUCIDA (ha)	SUP. PROPUESTA (ha)
-1080782	29-012-022-00275-007	207004	LIMONERO-VERNA	R	433	14,20	0,34	0,34	0,34		0,34			0,34	0,34
1700000005258225	29-012-022-00257-002	207004	LIMONERO-VERNA	R	433	13,90	0,08	0,08	0,08		0,08			0,08	0,08
1700000005258226	29-012-022-00272-002	207004	LIMONERO-VERNA	R	433	16,40	0,08	0,08	0,08		0,08			0,08	0,08
1700000005258227	29-012-022-00272-005	207004	LIMONERO-VERNA	R	433	12,30	0,03	0,03	0,03		0,03			0,03	0,03
1700000005258228	29-012-022-00275-003	207004	LIMONERO-VERNA	R	433	23,70	1,64	1,64	1,64		1,64			1,64	1,64
1700000005258230	29-012-022-00275-004	207004	LIMONERO-VERNA	R	433	12,20	0,68	0,68	0,68		0,68			0,68	0,68

INCIDENCIAS**INCIDENCIA DESCRIPCIÓN**

- 100422 Recinto declarado por error para una operación de la 6503, que se ha corregido de oficio desmarcando la operación incorrecta, de acuerdo con la fecha de inscripción del recinto en la producción ecológica.
 Ref:1700000005258225 Recinto:29-012-022-00257-00002 Cultivo:207004 LIMONERO-VERNA Regadio
 Ref:1700000005258226 Recinto:29-012-022-00272-00002 Cultivo:207004 LIMONERO-VERNA Regadio
 Ref:1700000005258227 Recinto:29-012-022-00272-00005 Cultivo:207004 LIMONERO-VERNA Regadio
 Ref:1700000005258228 Recinto:29-012-022-00275-00003 Cultivo:207004 LIMONERO-VERNA Regadio
 Ref:1700000005258230 Recinto:29-012-022-00275-00004 Cultivo:207004 LIMONERO-VERNA Regadio
 Ref:-1080782 Recinto:29-012-022-00275-00007 Cultivo:207004 LIMONERO-VERNA Regadio

(1) Superficie declarada admisible ajustada con la superficie comprometida.
(2) Factor de penalización valorando el alcance para el tipo de compromiso.

Puede verificar la integridad de una copia de este documento mediante la lectura del código QR adjunto o mediante el acceso a la dirección <https://ws050.juntadeandalucia.es/verificarFirma> indicando el código de VERIFICACIÓN

FIRMADO POR	JUAN JOSE SOLER GARCIA	FECHA	03/07/2024	
	ROCIO GUIJARRO MILLAN			
VERIFICACIÓN	Pk2jmWGPZXYL7RLHCHYYEGKUBFR96	PÁGINA	854/1071	



<u>APELLIDOS Y NOMBRE / RAZÓN SOCIAL</u>	<u>NIF</u>	<u>EXPEDIENTE</u>	<u>ANUALIDAD DE PAGO</u>
REYES PEREZ MARIA	****8103*	1257380	

RESUMEN DE PAGOS

	<u>PROPUESTO</u>	<u>IMPORTE (Euros)</u>		
		<u>FEADER (Eje 2)</u>	<u>MAPA</u>	<u>CAPADR</u>
PROPUESTO	0,00	0,00	0,00	0,00

INCIDENCIAS

INCIDENCIA DESCRIPCIÓN

7162	Se advierte que en el impreso DATOS DE RECINTOS no está consignada la operación solicitada en el impreso SOLICITA LINEAS DE AYUDA DE DESARROLLO RURAL.
101008	Expediente sin compromisos vigentes. Operación:6503.2

(1) Superficie declarada admisible ajustada con la superficie comprometida.
(2) Factor de penalización valorando el alcance para el tipo de compromiso.

Puede verificar la integridad de una copia de este documento mediante la lectura del código QR adjunto o mediante el acceso a la dirección https://ws050.juntadeandalucia.es/verificarFirma indicando el código de VERIFICACIÓN				
FIRMADO POR	JUAN JOSE SOLER GARCIA	FECHA	03/07/2024	
	ROCIO GUIJARRO MILLAN			
VERIFICACIÓN	Pk2jmWGPZXYL7RLHCHYYEGKUBFR96	PÁGINA	855/1071	

**APELLIDOS Y NOMBRE / RAZÓN SOCIAL**

RIO LOPEZ JUAN FRANCISCO

NIF

****1753*

EXPEDIENTE

1193958

ANUALIDAD DE PAGO

1ª

IMPORTE POR ANUALIDAD

	2023	2024	2025	2026	2027
IMPORTE MÁXIMO SUBVENCIONABLE	6.161,25 €	6.161,25 €	6.161,25 €	6.161,25 €	6.161,25 €
IMPORTE MEDIO DE TRANSFERENCIA (€/ha)	82,15 €	82,15 €	82,15 €	82,15 €	82,15 €

RESUMEN DE UNIDADES

Cód	GRUPO DE PAGO	Sup. Dec. Admisible (ha)	Sup. Comprometida (ha)	Sup. ajustada compromiso (1) (ha)	% sobredec.	Sup. Propuesta (ha)	Importe Declarado	Importe Topado	Importe Propuesto	Importe tras sobredec.
428	PASTOS ASOCIADOS A GANADERÍA ECOLÓGICA	191,83		75,00	0,00	75,00	6.161,25	6.161,25	6.161,25	6.161,25
	TOTAL	191,83	75,00	75,00		75,00	6.161,25	6.161,25	6.161,25	6.161,25

APLICACIÓN DE REDUCCIONES Y PENALIZACIONES

GRUPO DE PAGO	Importe Calculado	Importe prereduc.	Criterios de subvencionabilidad y compromisos	Presentación tardía	Omisión declaración	Condicionalidad	IMPORTE (Euros) PROPUESTO
PASTOS ASOCIADOS A GANADERÍA	6.161,25	6.161,25	0,00	0,00	0,00	0,00	6.161,25
TOTAL	6.161,25	6.161,25					6.161,25

RESUMEN DE PAGOS

	IMPORTE (Euros)			
	PROPUESTO	FEADER (Eje 2)	MAPA	CAPADR
PROPUESTO	6.161,25	5.237,06	604,42	319,77

RECINTOS PROPUESTOS

REF.	REFERENCIA SIGPAC	CULTIVO	DESCRIPCIÓN CULTIVO	S/R	G.PAGO	PEND. MEDIA (%)	SUP. DEC. ADMISIBLE (ha)	SUP. COMPROM. (ha)	SUP. AJUSTADA COMPR.(1) (ha)	SUP. CONV. SIGPAC (ha)	SUP. CERTIF. (ha)	SUP. CAMPO (ha)	SUP. CAMPO DETER. CULT. DECLARADO (ha)	SUP. DEC. REDUCIDA (ha)	SUP. PROPUESTA (ha)
1700000005439263	29-031-014-00167-001	62000	PASTOS PERMANENTES DE 5 O MAS AÑOS-SIN VARIEDAD	S	428	26,10	135,55	135,55	135,55		180,73			135,55	135,55
1700000005439264	29-031-014-00167-002	62000	PASTOS PERMANENTES DE 5 O MAS AÑOS-SIN VARIEDAD	S	428	32,70	56,28	56,28	56,28		102,32			56,28	56,28

(1) Superficie declarada admisible ajustada con la superficie comprometida.

(2) Factor de penalización valorando el alcance para el tipo de compromiso.

Puede verificar la integridad de una copia de este documento mediante la lectura del código QR adjunto o mediante el acceso a la dirección <https://ws050.juntadeandalucia.es/verificarFirma> indicando el código de VERIFICACIÓN

FIRMADO POR	JUAN JOSE SOLER GARCIA	FECHA	03/07/2024	
	ROCIO GUIJARRO MILLAN			
VERIFICACIÓN	Pk2jmWGPZXYL7RLHCHYYEGKUBFR96	PÁGINA	856/1071	



Datos considerados para el Cálculo de la Carga Ganadera mínima y máxima del expediente

Explotación	Especie	Inscrito en Sipea y Admisible	Ugm Calculada para CG Mínima	Ugm Calculada para CG Máxima
ES290310000030	OVINA	SI	104,06	104,06
			104,06	104,06

Superficie determinada para Cálculo Carga Ganadera Mínima: 198,70 ha
 Superficie determinada para Cálculo Carga Ganadera Máxima: 198,70 ha
 Carga Ganadera Mínima Expediente: 0,52 ugm/ha
 Carga Ganadera Máxima Expediente: 0,52 ugm/ha

Recintos Determinados para el Cálculo de Garga Ganadera Mínima

REF.	REFERENCIA SIGPAC	CULTIVO	DESCRIPCIÓN CULTIVO	S/R	SUP. PROPUESTA (ha)
6820321	29-031-014-00167-00004	62000	PASTOS PERMANENTES DE 5 O MAS AÑOS-SIN VARIEDAD	S	0,00
6820347	29-031-014-00167-00003	62000	PASTOS PERMANENTES DE 5 O MAS AÑOS-SIN VARIEDAD	S	6,87
1700000005439263	29-031-014-00167-00001	62000	PASTOS PERMANENTES DE 5 O MAS AÑOS-SIN VARIEDAD	S	135,55
1700000005439264	29-031-014-00167-00002	62000	PASTOS PERMANENTES DE 5 O MAS AÑOS-SIN VARIEDAD	S	56,28

Recintos Determinados para el Cálculo de Garga Ganadera Máxima

REF.	REFERENCIA SIGPAC	CULTIVO	DESCRIPCIÓN CULTIVO	S/R	SUP. PROPUESTA (ha)
6820321	29-031-014-00167-00004	62000	PASTOS PERMANENTES DE 5 O MAS AÑOS-SIN VARIEDAD	S	0,00
6820347	29-031-014-00167-00003	62000	PASTOS PERMANENTES DE 5 O MAS AÑOS-SIN VARIEDAD	S	6,87
1700000005439263	29-031-014-00167-00001	62000	PASTOS PERMANENTES DE 5 O MAS AÑOS-SIN VARIEDAD	S	135,55
1700000005439264	29-031-014-00167-00002	62000	PASTOS PERMANENTES DE 5 O MAS AÑOS-SIN VARIEDAD	S	56,28

Incidencias de carga ganadera

INCIDENCIA DESCRIPCIÓN

- 224 La superficie de cruce total de productos de la agrupación Pastos permanentes sobre un mismo recinto en una misma solicitud, no puede superar la superficie total admisible de pastos.
 Ref:6820321 Recinto:29-031-014-00167-00004 Cultivo:62000 PASTOS PERMANENTES DE 5 O MAS AÑOS-SIN VARIEDAD Secano Superficie admisible de pastos del recinto según SIGPAC.:0 Suma de superficies de cruce netas declaradas para este recinto por el solicitante.:8333 Exceso de superficie (Hectáreas):83,33
 Ref:6820347 Recinto:29-031-014-00167-00003 Cultivo:62000 PASTOS PERMANENTES DE 5 O MAS AÑOS-SIN VARIEDAD Secano Superficie admisible de pastos del recinto según SIGPAC.:687 Suma de superficies de cruce netas declaradas para este recinto por el solicitante.:1297 Exceso de superficie (Hectáreas):6,1

(1) Superficie declarada admisible ajustada con la superficie comprometida.
 (2) Factor de penalización valorando el alcance para el tipo de compromiso.

Puede verificar la integridad de una copia de este documento mediante la lectura del código QR adjunto o mediante el acceso a la dirección <https://ws050.juntadeandalucia.es/verificarFirma> indicando el código de VERIFICACIÓN

FIRMADO POR	JUAN JOSE SOLER GARCIA	FECHA	03/07/2024	
	ROCIO GUIJARRO MILLAN			
VERIFICACIÓN	Pk2jmWGPZXRyL7RLHCHYYEGKUBFR96	PÁGINA	857/1071	



APELLIDOS Y NOMBRE / RAZÓN SOCIAL

RIOS FERNANDEZ CATALINA

NIF

***7628*

EXPEDIENTE

1114973

ANUALIDAD DE PAGO

RESUMEN DE PAGOS

	<u>PROPUESTO</u>	<u>IMPORTE (Euros)</u>		
		<u>FEADER (Eje 2)</u>	<u>MAPA</u>	<u>CAPADR</u>
PROPUESTO	0,00	0,00	0,00	0,00

INCIDENCIAS

INCIDENCIA DESCRIPCIÓN

100424	Solicita recinto que no está comprometido para la operación. Ref:170000006381568 Recinto:29-037-001-00062-00001 Cultivo:117000 CASTAÑOS-SIN VARIEDAD Secano Ref:170000006381569 Recinto:29-037-003-00102-00001 Cultivo:117000 CASTAÑOS-SIN VARIEDAD Secano Ref:170000006381570 Recinto:29-037-004-00057-00001 Cultivo:117000 CASTAÑOS-SIN VARIEDAD Secano
101008	Expediente sin compromisos vigentes. Operación:6503.2

(1) Superficie declarada admisible ajustada con la superficie comprometida.
(2) Factor de penalización valorando el alcance para el tipo de compromiso.

Puede verificar la integridad de una copia de este documento mediante la lectura del código QR adjunto o mediante el acceso a la dirección https://ws050.juntadeandalucia.es/verificarFirma indicando el código de VERIFICACIÓN				
FIRMADO POR	JUAN JOSE SOLER GARCIA	FECHA	03/07/2024	
	ROCIO GUIJARRO MILLAN			
VERIFICACIÓN	Pk2jmWGPZXYL7RLHCHYYEGKUBFR96	PÁGINA	858/1071	

**APELLIDOS Y NOMBRE / RAZÓN SOCIAL**

RIOS MORA MARIA ISABEL

NIF

****1161*

EXPEDIENTE

1161375

ANUALIDAD DE PAGO

1ª

IMPORTE POR ANUALIDAD

	2023	2024	2025	2026	2027
IMPORTE MÁXIMO SUBVENCIONABLE	1.667,21 €	1.667,21 €	1.667,21 €	1.667,21 €	1.667,21 €
IMPORTE MEDIO DE TRANSFERENCIA (€/ha)	216,24 €	216,24 €	216,24 €	216,24 €	216,24 €

RESUMEN DE UNIDADES

Cód	GRUPO DE PAGO	Sup. Dec. Admisible (ha)	Sup. Comprometida (ha)	Sup. ajustada compromiso (1) (ha)	% sobredec.	Sup. Propuesta (ha)	Importe Declarado	Importe Topado	Importe Propuesto	Importe tras sobredec.
432	FRUTALES SECANO	7,71		7,71	0,00	7,71	1.667,21	1.667,21	1.667,21	1.667,21
TOTAL		7,71	7,71	7,71		7,71	1.667,21	1.667,21	1.667,21	1.667,21

APLICACIÓN DE REDUCCIONES Y PENALIZACIONES

GRUPO DE PAGO	Importe Calculado	Importe prereduc.	Criterios de subvencionabilidad y compromisos	Presentación tardía	Omisión declaración	Condicionalidad	IMPORTE (Euros) PROPUESTO
FRUTALES SECANO	1.667,21	1.667,21	0,00	0,00	0,00	0,00	1.667,21
TOTAL	1.667,21	1.667,21					1.667,21

RESUMEN DE PAGOS

	IMPORTE (Euros)			
	PROPUESTO	FEADER (Eje 2)	MAPA	CAPADR
PROPUESTO	1.667,21	1.417,13	163,55	86,53

RECINTOS PROPUESTOS

REF.	REFERENCIA SIGPAC	CULTIVO	DESCRIPCIÓN CULTIVO	S/R	G.PAGO	PEND. MEDIA (%)	SUP. DEC. ADMISIBLE (ha)	SUP. COMPROM. (ha)	SUP. AJUSTADA COMPR.(1) (ha)	SUP. CONV. SIGPAC (ha)	SUP. CERTIE. (ha)	SUP. CAMPO (ha)	SUP. CAMPO DETER. CULT. DECLARADO (ha)	SUP. DEC. REDUCIDA (ha)	SUP. PROPUESTA (ha)
1700000004566404	29-011-035-00032-001	104007	ALMENDROS-COMUNA	S	432	37,50	0,83	0,83	0,83					0,83	0,83
1700000004566405	29-011-035-00032-002	125000	FRUTOS DE CÁSCARA-SIN VARIEDAD	S	432	39,70	5,89	5,89	5,89					5,89	5,89
1700000004566406	29-011-035-00032-023	104007	ALMENDROS-COMUNA	S	432	46,50	0,19	0,19	0,19					0,19	0,19
1700000004566407	29-011-035-00032-024	104007	ALMENDROS-COMUNA	S	432	34,60	0,63	0,63	0,63					0,63	0,63
1700000004566408	29-011-035-00032-020	104007	ALMENDROS-COMUNA	S	432	35,60	0,17	0,17	0,17					0,17	0,17

(1) Superficie declarada admisible ajustada con la superficie comprometida.

(2) Factor de penalización valorando el alcance para el tipo de compromiso.

Puede verificar la integridad de una copia de este documento mediante la lectura del código QR adjunto o mediante el acceso a la dirección <https://ws050.juntadeandalucia.es/verificarFirma> indicando el código de VERIFICACIÓN

FIRMADO POR

JUAN JOSE SOLER GARCIA

FECHA

03/07/2024

ROCIO GUIJARRO MILLAN

VERIFICACIÓN

Pk2jmWGPZXYL7RLHCHYYEGKUBFR96

PÁGINA

859/1071



**APELLIDOS Y NOMBRE / RAZÓN SOCIAL**

RIOS ROJAS EDUARDO

NIF
2404EXPEDIENTE**
1258035**ANUALIDAD DE PAGO**
1ª**IMPORTE POR ANUALIDAD**

	2023	2024	2025	2026	2027
IMPORTE MÁXIMO SUBVENCIONABLE	356,80 €	356,80 €	356,80 €	356,80 €	356,80 €
IMPORTE MEDIO DE TRANSFERENCIA (€/ha)	216,24 €	216,24 €	216,24 €	216,24 €	216,24 €

RESUMEN DE UNIDADES

Cód	GRUPO DE PAGO	Sup. Dec. Admisible (ha)	Sup. Comprometida (ha)	Sup. ajustada compromiso (1) (ha)	% sobredec.	Sup. Propuesta (ha)	Importe Declarado	Importe Topado	Importe Propuesto	Importe tras sobredec.
432	FRUTALES SECANO	1,65		1,65	0,00	1,65	356,80	356,80	356,80	356,80
TOTAL		1,65	1,65	1,65		1,65	356,80	356,80	356,80	356,80

APLICACIÓN DE REDUCCIONES Y PENALIZACIONES

GRUPO DE PAGO	Importe Calculado	Importe prereduc.	Criterios de subvencionabilidad y compromisos	Presentación tardía	Omisión declaración	Condicionalidad	IMPORTE (Euros) PROPUESTO
FRUTALES SECANO	356,80	356,80	0,00	0,00	0,00	0,00	356,80
TOTAL	356,80	356,80					356,80

RESUMEN DE PAGOS

	IMPORTE (Euros)		
	PROPUESTO	FEADER (Eje 2)	MAPA
PROPUESTO	356,80	303,28	35,00
			CAPADR 18,52

RECINTOS PROPUESTOS

REF.	REFERENCIA SIGPAC	CULTIVO	DESCRIPCIÓN CULTIVO	S/R	G.PAGO	PEND. MEDIA (%)	SUP. DEC. ADMISIBLE (ha)	SUP. COMPROM. (ha)	SUP. AJUSTADA COMPR.(1) (ha)	SUP. CONV. SIGPAC (ha)	SUP. CERTIE. (ha)	SUP. CAMPO (ha)	SUP. CAMPO DETER. CULT. DECLARADO (ha)	SUP. DEC. REDUCIDA (ha)	SUP. PROPUESTA (ha)
1700000006172012	29-064-009-00062-008	117000	CASTAÑOS-SIN VARIEDAD	S	432	42,40	0,04	0,04	0,04		0,04			0,04	0,04
1700000006172013	29-064-009-00062-009	117000	CASTAÑOS-SIN VARIEDAD	S	432	24,00	0,08	0,08	0,08		0,08			0,08	0,08
1700000006172020	29-064-009-00063-002	117000	CASTAÑOS-SIN VARIEDAD	S	432	42,30	0,96	0,96	0,96		0,96			0,96	0,96
1700000006172021	29-064-009-00063-011	117000	CASTAÑOS-SIN VARIEDAD	S	432	44,40	0,57	0,57	0,57		0,57			0,57	0,57

(1) Superficie declarada admisible ajustada con la superficie comprometida.
(2) Factor de penalización valorando el alcance para el tipo de compromiso.Puede verificar la integridad de una copia de este documento mediante la lectura del código QR adjunto o mediante el acceso a la dirección <https://ws050.juntadeandalucia.es/verificarFirma> indicando el código de VERIFICACIÓN

FIRMADO POR	JUAN JOSE SOLER GARCIA	FECHA	03/07/2024
	ROCIO GUIJARRO MILLAN		
VERIFICACIÓN	Pk2jmWGPZXYL7RLHCHYYEGKUBFR96	PÁGINA	860/1071



**APELLIDOS Y NOMBRE / RAZÓN SOCIAL**

RIVAS RODRIGUEZ FRANCISCA

NIF

****4911*

EXPEDIENTE

1187048

ANUALIDAD DE PAGO

1ª

IMPORTE POR ANUALIDAD

	2023	2024	2025	2026	2027
IMPORTE MÁXIMO SUBVENCIONABLE	405,61 €	405,61 €	405,61 €	405,61 €	405,61 €
IMPORTE MEDIO DE TRANSFERENCIA (€/ha)	349,66 €	349,66 €	349,66 €	349,66 €	349,66 €

RESUMEN DE UNIDADES

Cód	GRUPO DE PAGO	Sup. Dec. Admisible (ha)	Sup. Comprometida (ha)	Sup. ajustada compromiso (1) (ha)	% sobredec.	Sup. Propuesta (ha)	Importe Declarado	Importe Topado	Importe Propuesto	Importe tras sobredec.
433	FRUTALES REGADÍO	1,16		1,16	0,00	1,16	405,61	405,61	405,61	405,61
TOTAL		1,16	1,16	1,16		1,16	405,61	405,61	405,61	405,61

APLICACIÓN DE REDUCCIONES Y PENALIZACIONES

GRUPO DE PAGO	Importe Calculado	Importe prereduc.	Criterios de subvencionabilidad y compromisos	Presentación tardía	Omisión declaración	Condicionalidad	IMPORTE (Euros) PROPUESTO
FRUTALES REGADÍO	405,61	405,61	0,00	0,00	0,00	0,00	405,61
TOTAL	405,61	405,61					405,61

RESUMEN DE PAGOS

	IMPORTE (Euros)			
	PROPUESTO	FEADER (Eje 2)	MAPA	CAPADR
PROPUESTO	405,61	344,77	39,79	21,05

RECINTOS PROPUESTOS

REF.	REFERENCIA SIGPAC	CULTIVO	DESCRIPCIÓN CULTIVO	S/R	G.PAGO	PEND. MEDIA (%)	SUP. DEC. ADMISIBLE (ha)	SUP. COMPROM. (ha)	SUP. AJUSTADA COMPR.(1) (ha)	SUP. CONV. SIGPAC (ha)	SUP. CERTIE. (ha)	SUP. CAMPO (ha)	SUP. CAMPO DETER. CULT. DECLARADO (ha)	SUP. DEC. REDUCIDA (ha)	SUP. PROPUESTA (ha)
170000002939555	29-012-014-00084-002	207004	LIMONERO-VERNA	R	433	1,80	1,16	1,16	1,16		1,19			1,16	1,16

(1) Superficie declarada admisible ajustada con la superficie comprometida.

(2) Factor de penalización valorando el alcance para el tipo de compromiso.

Puede verificar la integridad de una copia de este documento mediante la lectura del código QR adjunto o mediante el acceso a la dirección <https://ws050.juntadeandalucia.es/verificarFirma> indicando el código de VERIFICACIÓN

FIRMADO POR

JUAN JOSE SOLER GARCIA

FECHA

03/07/2024

VERIFICACIÓN

Pk2jmWGPZXYL7RLHCHYYEGKUBFR96

PÁGINA

861/1071





APELLIDOS Y NOMBRE / RAZÓN SOCIAL **NIF** **EXPEDIENTE** **ANUALIDAD DE PAGO**
 RODRÍGUEZ BARBARÁN ANTONIO ****7110* 1120622 1ª

IMPORTE POR ANUALIDAD

	2023	2024	2025	2026	2027
IMPORTE MÁXIMO SUBVENCIONABLE	2.170,40 €	2.170,40 €	2.170,40 €	2.170,40 €	2.170,40 €
IMPORTE MEDIO DE TRANSFERENCIA (€/ha)	32,86 €	32,86 €	32,86 €	32,86 €	32,86 €

RESUMEN DE UNIDADES

Cód	GRUPO DE PAGO	Sup. Dec. Admisible (ha)	Sup. Comprometida (ha)	Sup. ajustada compromiso (1) (ha)	% sobredec.	Sup. Propuesta (ha)	Importe Declarado	Importe Topado	Importe Propuesto	Importe tras sobredec.
428	PASTOS ASOCIADOS A GANADERÍA ECOLÓGICA	66,18		66,05	0,00	66,05	5.426,01	2.170,40	2.170,40	2.170,40
	TOTAL	66,18	66,05	66,05		66,05	5.426,01	2.170,40	2.170,40	2.170,40

APLICACIÓN DE REDUCCIONES Y PENALIZACIONES

GRUPO DE PAGO	Importe Calculado	Importe prereduc.	Criterios de subvencionabilidad y compromisos	Presentación tardía	Omisión declaración	Condicionabilidad	IMPORTE (Euros) PROPUESTO
PASTOS ASOCIADOS A GANADERÍA	2.170,40	2.170,40	0,00	0,00	0,00	0,00	2.170,40
TOTAL	2.170,40	2.170,40					2.170,40

RESUMEN DE PAGOS

	IMPORTE (Euros)			
	PROPUESTO	FEADER (Eje 2)	MAPA	CAPADR
PROPUESTO	2.170,40	1.844,84	212,92	112,64

(1) Superficie declarada admisible ajustada con la superficie comprometida.

(2) Factor de penalización valorando el alcance para el tipo de compromiso.

Puede verificar la integridad de una copia de este documento mediante la lectura del código QR adjunto o mediante el acceso a la dirección <https://ws050.juntadeandalucia.es/verificarFirma> indicando el código de VERIFICACIÓN

FIRMADO POR	JUAN JOSE SOLER GARCIA	FECHA	03/07/2024	
	ROCIO GUIJARRO MILLAN			
VERIFICACIÓN	Pk2jmWGPZXRYL7RLHCHYYEGKUBFR96	PÁGINA	862/1071	

**RECINTOS PROPUESTOS**

REF.	REFERENCIA SIGPAC	CULTIVO	DESCRIPCIÓN CULTIVO	S/R	G.PAGO	PEND. MEDIA (%)	SUP. DEC. ADMISIBLE (ha)	SUP. COMPROM. (ha)	SUP. AJUSTADA COMPR.(1) (ha)	SUP. CONV. SIGPAC (ha)	SUP. CERTIF. (ha)	SUP. CAMPO (ha)	SUP. CAMPO DETER. CULT. (ha)	SUP. DEC. REDUCIDA (ha)	SUP. PROPUESTA (ha)
-1275583	29-024-007-00026-014	62000	PASTOS PERMANENTES DE 5 O MAS AÑOS-SIN VARIEDAD	S	428	17,40	0,84	0,84	0,84		0,84			0,84	0,84
1700000005458696	29-024-007-00071-003	62000	PASTOS PERMANENTES DE 5 O MAS AÑOS-SIN VARIEDAD	S	428	16,00	0,76	0,76	0,76		0,89			0,76	0,76
1700000005458697	29-024-007-00061-001	62000	PASTOS PERMANENTES DE 5 O MAS AÑOS-SIN VARIEDAD	S	428	11,70	0,63	0,63	0,63		0,63			0,63	0,63
1700000005458699	29-024-007-00071-002	62000	PASTOS PERMANENTES DE 5 O MAS AÑOS-SIN VARIEDAD	S	428	35,40	2,43	2,43	2,43		5,41			2,43	2,43
1700000005458700	29-024-007-00043-001	62000	PASTOS PERMANENTES DE 5 O MAS AÑOS-SIN VARIEDAD	S	428	44,20	0,24	0,24	0,24		0,54			0,24	0,24
1700000005458701	29-024-007-00103-006	62000	PASTOS PERMANENTES DE 5 O MAS AÑOS-SIN VARIEDAD	S	428	21,00	0,54	0,54	0,54		0,54			0,54	0,54
1700000005458702	29-024-007-00084-001	62000	PASTOS PERMANENTES DE 5 O MAS AÑOS-SIN VARIEDAD	S	428	42,00	0,09	0,07	0,07		0,21			0,07	0,07
1700000005458703	29-024-007-00026-007	62000	PASTOS PERMANENTES DE 5 O MAS AÑOS-SIN VARIEDAD	S	428	25,70	2,36	2,36	2,36		2,36			2,36	2,36
1700000005458704	29-024-007-00026-001	62000	PASTOS PERMANENTES DE 5 O MAS AÑOS-SIN VARIEDAD	S	428	14,10	10,12	10,12	10,12		10,12			10,12	10,12
1700000005458705	29-024-007-00103-004	62000	PASTOS PERMANENTES DE 5 O MAS AÑOS-SIN VARIEDAD	S	428	20,90	4,67	4,67	4,67		4,67			4,67	4,67
1700000005458706	29-024-007-00103-003	62000	PASTOS PERMANENTES DE 5 O MAS AÑOS-SIN VARIEDAD	S	428	22,40	0,82	0,82	0,82		0,97			0,82	0,82
1700000005458707	29-024-007-00004-002	62000	PASTOS PERMANENTES DE 5 O MAS AÑOS-SIN VARIEDAD	S	428	39,40	2,86	2,86	2,86		3,36			2,86	2,86
1700000005458708	29-024-007-00003-002	62000	PASTOS PERMANENTES DE 5 O MAS AÑOS-SIN VARIEDAD	S	428	39,00	0,10	0,10	0,10		0,19			0,10	0,10
1700000005458709	29-024-007-00003-001	62000	PASTOS PERMANENTES DE 5 O MAS AÑOS-SIN VARIEDAD	S	428	41,80	1,15	1,15	1,15		1,77			1,15	1,15
1700000005458710	29-024-007-00059-001	62000	PASTOS PERMANENTES DE 5 O MAS AÑOS-SIN VARIEDAD	S	428	14,10	0,45	0,45	0,45		0,45			0,45	0,45
1700000005458711	29-024-007-00041-001	62000	PASTOS PERMANENTES DE 5 O MAS AÑOS-SIN VARIEDAD	S	428	14,90	5,81	5,81	5,81		5,81			5,81	5,81
1700000005458713	29-024-007-00106-001	62000	PASTOS PERMANENTES DE 5 O MAS AÑOS-SIN VARIEDAD	S	428	25,50	4,08	4,08	4,08		6,28			4,08	4,08
1700000005458714	29-024-007-00020-001	62000	PASTOS PERMANENTES DE 5 O MAS AÑOS-SIN VARIEDAD	S	428	24,50	9,25	9,23	9,23		9,25			9,23	9,23
1700000005458716	29-024-007-00004-001	62000	PASTOS PERMANENTES DE 5 O MAS AÑOS-SIN VARIEDAD	S	428	12,60	2,07	2,00	2,00		2,07			2,00	2,00
1700000005458717	29-024-007-00103-001	62000	PASTOS PERMANENTES DE 5 O MAS AÑOS-SIN VARIEDAD	S	428	17,10	0,21	0,21	0,21		0,21			0,21	0,21
1700000005458718	29-024-007-00103-002	62000	PASTOS PERMANENTES DE 5 O MAS AÑOS-SIN VARIEDAD	S	428	16,50	1,79	1,79	1,79		2,11			1,79	1,79
1700000005458719	29-024-007-00004-003	62000	PASTOS PERMANENTES DE 5 O MAS AÑOS-SIN VARIEDAD	S	428	26,20	1,40	1,38	1,38		1,40			1,38	1,38
1700000005458720	29-024-007-00041-003	62000	PASTOS PERMANENTES DE 5 O MAS AÑOS-SIN VARIEDAD	S	428	15,20	0,12	0,12	0,12		0,12			0,12	0,12
1700000005458721	29-024-007-00041-002	62000	PASTOS PERMANENTES DE 5 O MAS AÑOS-SIN VARIEDAD	S	428	22,20	1,22	1,22	1,22		1,63			1,22	1,22
1700000005458722	29-024-007-00026-006	62000	PASTOS PERMANENTES DE 5 O MAS AÑOS-SIN VARIEDAD	S	428	45,40	8,13	8,13	8,13		12,51			8,13	8,13
1700000005458723	29-024-007-00026-005	62000	PASTOS PERMANENTES DE 5 O MAS AÑOS-SIN VARIEDAD	S	428	16,00	0,67	0,67	0,67		0,79			0,67	0,67
1700000005458724	29-024-007-00026-003	62000	PASTOS PERMANENTES DE 5 O MAS AÑOS-SIN VARIEDAD	S	428	14,80	0,45	0,45	0,45		0,45			0,45	0,45
1700000005458725	29-024-007-00026-002	62000	PASTOS PERMANENTES DE 5 O MAS AÑOS-SIN VARIEDAD	S	428	14,50	0,22	0,22	0,22		0,29			0,22	0,22
1700000005458726	29-024-007-00024-001	62000	PASTOS PERMANENTES DE 5 O MAS AÑOS-SIN VARIEDAD	S	428	54,80	2,70	2,70	2,70		7,71			2,70	2,70

INCIDENCIAS**INCIDENCIA DESCRIPCIÓN**

- 4272 Verifica que las líneas de declaración de las Solicitudes Únicas no tienen solapes con la capa de Retroactividad Gráfica (ambas de la misma campaña) a nivel de expediente/línea de declaración gráfica de la solicitud.
Ref:1700000005458716 Recinto:29-024-007-00004-00001 Cultivo: - Agregado de la referencia del recinto.:0 Zona de la referencia del recinto.:0 Superficie solapada.:0,02 Id. Incid.:95940093
Ref:1700000005458716 Recinto:29-024-007-00004-00001 Cultivo: - Agregado de la referencia del recinto.:0 Zona de la referencia del recinto.:0 Superficie solapada.:0,05 Id. Incid.:95940094
Ref:1700000005458719 Recinto:29-024-007-00004-00003 Cultivo: - Agregado de la referencia del recinto.:0 Zona de la referencia del recinto.:0 Superficie solapada.:0,02 Id. Incid.:95940095
Ref:1700000005458714 Recinto:29-024-007-00020-00001 Cultivo: - Agregado de la referencia del recinto.:0 Zona de la referencia del recinto.:0 Superficie solapada.:0,02 Id. Incid.:95940092
Ref:1700000005458702 Recinto:29-024-007-00084-00001 Cultivo: - Agregado de la referencia del recinto.:0 Zona de la referencia del recinto.:0 Superficie solapada.:0,02 Id. Incid.:95940091
- 100407 Explotación solicitada no forma parte de ningún organismo de control autorizado para la producción ecológica en Andalucía o fecha de inscripción posterior al plazo establecido (Anexo I. Criterios de Subvencionabilidad. Orden 28 de marzo de 2023).
Explotación:ES290240000013 Especie:PORCINO
- 100411 Recinto no admisible por no estar asociado en SIGGAN a una explotación ganadera admisible (Artículo 10 de la Orden de 28 de marzo de 2023).
Ref:1700000005458712 Recinto:29-024-007-00087-00005 Cultivo:62000 PASTOS PERMANENTES DE 5 O MAS AÑOS-SIN VARIEDAD Secano
- 100424 Solicita recinto que no está comprometido para la operación.
Ref:1700000005458712 Recinto:29-024-007-00087-00005 Cultivo:62000 PASTOS PERMANENTES DE 5 O MAS AÑOS-SIN VARIEDAD Secano

Datos considerados para el Cálculo de la Carga Ganadera mínima y máxima del expediente

(1) Superficie declarada admisible ajustada con la superficie comprometida.
(2) Factor de penalización valorando el alcance para el tipo de compromiso.

Puede verificar la integridad de una copia de este documento mediante la lectura del código QR adjunto o mediante el acceso a la dirección <https://ws050.juntadeandalucia.es/verificarFirma> indicando el código de VERIFICACIÓN

FIRMADO POR	JUAN JOSE SOLER GARCIA	FECHA	03/07/2024	
	ROCIO GUIJARRO MILLAN			
VERIFICACIÓN	Pk2jmWGPZXRyL7RLHCHYYEGKUBFR96	PÁGINA	863/1071	

**Datos considerados para el Cálculo de la Carga Ganadera mínima y máxima del expediente**

Explotación	Especie	Inscrito en Sipea y Admisible	Ugm Calculada para CG Mínima	Ugm Calculada para CG Máxima
ES290240000013	OVINA	SI	7,98	7,98
ES290240000013	PORCINO	NO	0,00	39,38
			7,98	47,36

Superficie determinada para Cálculo Carga Ganadera Mínima: 67,55 ha

Superficie determinada para Cálculo Carga Ganadera Máxima: 67,55 ha

Carga Ganadera Mínima Expediente: 0,12 ugm/ha

Carga Ganadera Máxima Expediente: 0,70 ugm/ha

Los importes del Grupo de Pago de pastos de este expediente han sido ajustados por no llegar a la carga ganadera mínima de 0,3

Recintos Determinados para el Cálculo de Garga Ganadera Mínima

REF.	REFERENCIA SIGPAC	CULTIVO	DESCRIPCIÓN CULTIVO	S/R	SUP. PROPUESTA (ha)
-1275583	29-024-007-00026-00014	62000	PASTOS PERMANENTES DE 5 O MAS AÑOS-SIN VARIEDAD	S	0,84
1700000005458696	29-024-007-00071-00003	62000	PASTOS PERMANENTES DE 5 O MAS AÑOS-SIN VARIEDAD	S	0,76
1700000005458697	29-024-007-00061-00001	62000	PASTOS PERMANENTES DE 5 O MAS AÑOS-SIN VARIEDAD	S	0,63
1700000005458699	29-024-007-00071-00002	62000	PASTOS PERMANENTES DE 5 O MAS AÑOS-SIN VARIEDAD	S	2,43
1700000005458700	29-024-007-00043-00001	62000	PASTOS PERMANENTES DE 5 O MAS AÑOS-SIN VARIEDAD	S	0,24
1700000005458701	29-024-007-00103-00006	62000	PASTOS PERMANENTES DE 5 O MAS AÑOS-SIN VARIEDAD	S	0,54
1700000005458702	29-024-007-00084-00001	62000	PASTOS PERMANENTES DE 5 O MAS AÑOS-SIN VARIEDAD	S	0,07
1700000005458703	29-024-007-00026-00007	62000	PASTOS PERMANENTES DE 5 O MAS AÑOS-SIN VARIEDAD	S	2,36
1700000005458704	29-024-007-00026-00001	62000	PASTOS PERMANENTES DE 5 O MAS AÑOS-SIN VARIEDAD	S	10,12
1700000005458705	29-024-007-00103-00004	62000	PASTOS PERMANENTES DE 5 O MAS AÑOS-SIN VARIEDAD	S	4,67
1700000005458706	29-024-007-00103-00003	62000	PASTOS PERMANENTES DE 5 O MAS AÑOS-SIN VARIEDAD	S	0,82
1700000005458707	29-024-007-00004-00002	62000	PASTOS PERMANENTES DE 5 O MAS AÑOS-SIN VARIEDAD	S	2,86
1700000005458708	29-024-007-00003-00002	62000	PASTOS PERMANENTES DE 5 O MAS AÑOS-SIN VARIEDAD	S	0,10
1700000005458709	29-024-007-00003-00001	62000	PASTOS PERMANENTES DE 5 O MAS AÑOS-SIN VARIEDAD	S	1,15
1700000005458710	29-024-007-00059-00001	62000	PASTOS PERMANENTES DE 5 O MAS AÑOS-SIN VARIEDAD	S	0,45
1700000005458711	29-024-007-00041-00001	62000	PASTOS PERMANENTES DE 5 O MAS AÑOS-SIN VARIEDAD	S	5,81
1700000005458712	29-024-007-00087-00005	62000	PASTOS PERMANENTES DE 5 O MAS AÑOS-SIN VARIEDAD	S	1,50
1700000005458713	29-024-007-00106-00001	62000	PASTOS PERMANENTES DE 5 O MAS AÑOS-SIN VARIEDAD	S	4,08
1700000005458714	29-024-007-00020-00001	62000	PASTOS PERMANENTES DE 5 O MAS AÑOS-SIN VARIEDAD	S	9,23
1700000005458716	29-024-007-00004-00001	62000	PASTOS PERMANENTES DE 5 O MAS AÑOS-SIN VARIEDAD	S	2,00
1700000005458717	29-024-007-00103-00001	62000	PASTOS PERMANENTES DE 5 O MAS AÑOS-SIN VARIEDAD	S	0,21
1700000005458718	29-024-007-00103-00002	62000	PASTOS PERMANENTES DE 5 O MAS AÑOS-SIN VARIEDAD	S	1,79
1700000005458719	29-024-007-00004-00003	62000	PASTOS PERMANENTES DE 5 O MAS AÑOS-SIN VARIEDAD	S	1,38
1700000005458720	29-024-007-00041-00003	62000	PASTOS PERMANENTES DE 5 O MAS AÑOS-SIN VARIEDAD	S	0,12
1700000005458721	29-024-007-00041-00002	62000	PASTOS PERMANENTES DE 5 O MAS AÑOS-SIN VARIEDAD	S	1,22
1700000005458722	29-024-007-00026-00006	62000	PASTOS PERMANENTES DE 5 O MAS AÑOS-SIN VARIEDAD	S	8,13
1700000005458723	29-024-007-00026-00005	62000	PASTOS PERMANENTES DE 5 O MAS AÑOS-SIN VARIEDAD	S	0,67
1700000005458724	29-024-007-00026-00003	62000	PASTOS PERMANENTES DE 5 O MAS AÑOS-SIN VARIEDAD	S	0,45
1700000005458725	29-024-007-00026-00002	62000	PASTOS PERMANENTES DE 5 O MAS AÑOS-SIN VARIEDAD	S	0,22

(1) Superficie declarada admisible ajustada con la superficie comprometida.
(2) Factor de penalización valorando el alcance para el tipo de compromiso.Puede verificar la integridad de una copia de este documento mediante la lectura del código QR adjunto o mediante el acceso a la dirección <https://ws050.juntadeandalucia.es/verificarFirma> indicando el código de VERIFICACIÓN

FIRMADO POR	JUAN JOSE SOLER GARCIA	FECHA	03/07/2024	
	ROCIO GUIJARRO MILLAN			
VERIFICACIÓN	Pk2jmWGPZXYL7RLHCHYYEGKUBFR96	PÁGINA	864/1071	

**Datos considerados para el Cálculo de la Carga Ganadera mínima y máxima del expediente****Recintos Determinados para el Cálculo de Garga Ganadera Mínima**

REF.	REFERENCIA SIGPAC	CULTIVO	DESCRIPCIÓN CULTIVO	S/R	SUP. PROPUESTA (ha)
170000005458726	29-024-007-00024-00001	62000	PASTOS PERMANENTES DE 5 O MAS AÑOS-SIN VARIEDAD	S	2,70

Recintos Determinados para el Cálculo de Garga Ganadera Máxima

REF.	REFERENCIA SIGPAC	CULTIVO	DESCRIPCIÓN CULTIVO	S/R	SUP. PROPUESTA (ha)
-1275583	29-024-007-00026-00014	62000	PASTOS PERMANENTES DE 5 O MAS AÑOS-SIN VARIEDAD	S	0,84
170000005458695	29-024-007-00001-00001	62000	PASTOS PERMANENTES DE 5 O MAS AÑOS-SIN VARIEDAD	S	0,00
170000005458696	29-024-007-00071-00003	62000	PASTOS PERMANENTES DE 5 O MAS AÑOS-SIN VARIEDAD	S	0,76
170000005458697	29-024-007-00061-00001	62000	PASTOS PERMANENTES DE 5 O MAS AÑOS-SIN VARIEDAD	S	0,63
170000005458699	29-024-007-00071-00002	62000	PASTOS PERMANENTES DE 5 O MAS AÑOS-SIN VARIEDAD	S	2,43
170000005458700	29-024-007-00043-00001	62000	PASTOS PERMANENTES DE 5 O MAS AÑOS-SIN VARIEDAD	S	0,24
170000005458701	29-024-007-00103-00006	62000	PASTOS PERMANENTES DE 5 O MAS AÑOS-SIN VARIEDAD	S	0,54
170000005458702	29-024-007-00084-00001	62000	PASTOS PERMANENTES DE 5 O MAS AÑOS-SIN VARIEDAD	S	0,07
170000005458703	29-024-007-00026-00007	62000	PASTOS PERMANENTES DE 5 O MAS AÑOS-SIN VARIEDAD	S	2,36
170000005458704	29-024-007-00026-00001	62000	PASTOS PERMANENTES DE 5 O MAS AÑOS-SIN VARIEDAD	S	10,12
170000005458705	29-024-007-00103-00004	62000	PASTOS PERMANENTES DE 5 O MAS AÑOS-SIN VARIEDAD	S	4,67
170000005458706	29-024-007-00103-00003	62000	PASTOS PERMANENTES DE 5 O MAS AÑOS-SIN VARIEDAD	S	0,82
170000005458707	29-024-007-00004-00002	62000	PASTOS PERMANENTES DE 5 O MAS AÑOS-SIN VARIEDAD	S	2,86
170000005458708	29-024-007-00003-00002	62000	PASTOS PERMANENTES DE 5 O MAS AÑOS-SIN VARIEDAD	S	0,10
170000005458709	29-024-007-00003-00001	62000	PASTOS PERMANENTES DE 5 O MAS AÑOS-SIN VARIEDAD	S	1,15
170000005458710	29-024-007-00059-00001	62000	PASTOS PERMANENTES DE 5 O MAS AÑOS-SIN VARIEDAD	S	0,45
170000005458711	29-024-007-00041-00001	62000	PASTOS PERMANENTES DE 5 O MAS AÑOS-SIN VARIEDAD	S	5,81
170000005458712	29-024-007-00087-00005	62000	PASTOS PERMANENTES DE 5 O MAS AÑOS-SIN VARIEDAD	S	1,50
170000005458713	29-024-007-00106-00001	62000	PASTOS PERMANENTES DE 5 O MAS AÑOS-SIN VARIEDAD	S	4,08
170000005458714	29-024-007-00020-00001	62000	PASTOS PERMANENTES DE 5 O MAS AÑOS-SIN VARIEDAD	S	9,23
170000005458715	29-024-007-00006-00001	62000	PASTOS PERMANENTES DE 5 O MAS AÑOS-SIN VARIEDAD	S	0,00
170000005458716	29-024-007-00004-00001	62000	PASTOS PERMANENTES DE 5 O MAS AÑOS-SIN VARIEDAD	S	2,00
170000005458717	29-024-007-00103-00001	62000	PASTOS PERMANENTES DE 5 O MAS AÑOS-SIN VARIEDAD	S	0,21
170000005458718	29-024-007-00103-00002	62000	PASTOS PERMANENTES DE 5 O MAS AÑOS-SIN VARIEDAD	S	1,79
170000005458719	29-024-007-00004-00003	62000	PASTOS PERMANENTES DE 5 O MAS AÑOS-SIN VARIEDAD	S	1,38
170000005458720	29-024-007-00041-00003	62000	PASTOS PERMANENTES DE 5 O MAS AÑOS-SIN VARIEDAD	S	0,12
170000005458721	29-024-007-00041-00002	62000	PASTOS PERMANENTES DE 5 O MAS AÑOS-SIN VARIEDAD	S	1,22
170000005458722	29-024-007-00026-00006	62000	PASTOS PERMANENTES DE 5 O MAS AÑOS-SIN VARIEDAD	S	8,13
170000005458723	29-024-007-00026-00005	62000	PASTOS PERMANENTES DE 5 O MAS AÑOS-SIN VARIEDAD	S	0,67
170000005458724	29-024-007-00026-00003	62000	PASTOS PERMANENTES DE 5 O MAS AÑOS-SIN VARIEDAD	S	0,45
170000005458725	29-024-007-00026-00002	62000	PASTOS PERMANENTES DE 5 O MAS AÑOS-SIN VARIEDAD	S	0,22
170000005458726	29-024-007-00024-00001	62000	PASTOS PERMANENTES DE 5 O MAS AÑOS-SIN VARIEDAD	S	2,70
170000005458727	29-024-007-00025-00001	62000	PASTOS PERMANENTES DE 5 O MAS AÑOS-SIN VARIEDAD	S	0,00

(1) Superficie declarada admisible ajustada con la superficie comprometida.
(2) Factor de penalización valorando el alcance para el tipo de compromiso.

Puede verificar la integridad de una copia de este documento mediante la lectura del código QR adjunto o mediante el acceso a la dirección <https://ws050.juntadeandalucia.es/verificarFirma> indicando el código de VERIFICACIÓN

FIRMADO POR	JUAN JOSE SOLER GARCIA	FECHA	03/07/2024	
	ROCIO GUIJARRO MILLAN			
VERIFICACIÓN	Pk2jmWGPZXRyL7RLHCHYYEGKUBFR96	PÁGINA	865/1071	



Datos considerados para el Cálculo de la Carga Ganadera mínima y máxima del expediente

Recintos Determinados para el Cálculo de Garga Ganadera Máxima

REF.	REFERENCIA SIGPAC	CULTIVO	DESCRIPCIÓN CULTIVO VARIEDAD	SUP. PROPUESTA	
				S/R	(ha)

Incidencias de carga ganadera

INCIDENCIA DESCRIPCIÓN

4272	Verifica que las líneas de declaración de las Solicitudes Únicas no tienen solapes con la capa de Retroactividad Gráfica (ambas de la misma campaña) a nivel de expediente/línea de declaración gráfica de la solicitud. Ref:1700000005458702 Recinto:29-024-007-00084-00001 Cultivo: - Agregado de la referencia del recinto.:0 Zona de la referencia del recinto.:0 Superficie solapada.:0,02 Id. Incid.:3677401 Ref:1700000005458714 Recinto:29-024-007-00020-00001 Cultivo: - Agregado de la referencia del recinto.:0 Zona de la referencia del recinto.:0 Superficie solapada.:0,02 Id. Incid.:3677402 Ref:1700000005458716 Recinto:29-024-007-00004-00001 Cultivo: - Agregado de la referencia del recinto.:0 Zona de la referencia del recinto.:0 Superficie solapada.:0,02 Id. Incid.:3677403 Ref:1700000005458716 Recinto:29-024-007-00004-00001 Cultivo: - Agregado de la referencia del recinto.:0 Zona de la referencia del recinto.:0 Superficie solapada.:0,05 Id. Incid.:3677404 Ref:1700000005458719 Recinto:29-024-007-00004-00003 Cultivo: - Agregado de la referencia del recinto.:0 Zona de la referencia del recinto.:0 Superficie solapada.:0,02 Id. Incid.:3677405
100407	Explotación solicitada no forma parte de ningún organismo de control autorizado para la producción ecológica en Andalucía o fecha de inscripción posterior al plazo establecido (Anexo I. Criterios de Subvencionabilidad. Orden 28 de marzo de 2023). Explotación:ES290240000013 Especie:PORCINO

(1) Superficie declarada admisible ajustada con la superficie comprometida.
(2) Factor de penalización valorando el alcance para el tipo de compromiso.

Puede verificar la integridad de una copia de este documento mediante la lectura del código QR adjunto o mediante el acceso a la dirección <https://ws050.juntadeandalucia.es/verificarFirma> indicando el código de VERIFICACIÓN

FIRMADO POR	JUAN JOSE SOLER GARCIA	FECHA	03/07/2024	
	ROCIO GUIJARRO MILLAN			
VERIFICACIÓN	Pk2jmWGPZXRYL7RLHCHYYEGKUBFR96	PÁGINA	866/1071	



APELLIDOS Y NOMBRE / RAZÓN SOCIAL
RODRIGUEZ BARRAS FRANCISCA REMEDIOS

NIF
****5705*

EXPEDIENTE
1129938

ANUALIDAD DE PAGO

RESUMEN DE PAGOS

	PROPUESTO	IMPORTE (Euros)		
		FEADER (Eje 2)	MAPA	CAPADR
PROPUESTO	0,00	0,00	0,00	0,00

INCIDENCIAS

INCIDENCIA DESCRIPCIÓN

- 100400 Recinto con cultivo, variedad, régimen de explotación o uso Siggac no compatible con la operación solicitada (Anexo IV.I Cultivos y variedades elegibles para las Intervenciones. Orden de 28 de marzo de 2023).
Ref:6835183 Recinto:29-012-016-00192-00002 Cultivo:207004 LIMONERO-VERNA Secano Uso:CI
Ref:6835182 Recinto:29-012-016-00192-00003 Cultivo:207004 LIMONERO-VERNA Secano Uso:CI
- 100424 Solicita recinto que no está comprometido para la operación.
Ref:6835183 Recinto:29-012-016-00192-00002 Cultivo:207004 LIMONERO-VERNA Secano
Ref:6835182 Recinto:29-012-016-00192-00003 Cultivo:207004 LIMONERO-VERNA Secano
- 101008 Expediente sin compromisos vigentes.
Operación:6503.2

(1) Superficie declarada admisible ajustada con la superficie comprometida.
(2) Factor de penalización valorando el alcance para el tipo de compromiso.

Puede verificar la integridad de una copia de este documento mediante la lectura del código QR adjunto o mediante el acceso a la dirección <https://ws050.juntadeandalucia.es/verificarFirma> indicando el código de VERIFICACIÓN

FIRMADO POR	JUAN JOSE SOLER GARCIA	FECHA	03/07/2024	
	ROCIO GUIJARRO MILLAN			
VERIFICACIÓN	Pk2jmWGPZXRyl7RLHCHYYEGKUBFR96	PÁGINA	867/1071	

**APELLIDOS Y NOMBRE / RAZÓN SOCIAL**

Rodríguez Gallardo Encarnación

NIF

****8968*

EXPEDIENTE

1252062

ANUALIDAD DE PAGO

1ª

IMPORTE POR ANUALIDAD

	2023	2024	2025	2026	2027
IMPORTE MÁXIMO SUBVENCIONABLE	2.613,79 €	2.613,79 €	2.613,79 €	2.613,79 €	2.613,79 €
IMPORTE MEDIO DE TRANSFERENCIA (€/ha)	215,84 €	215,84 €	215,84 €	215,84 €	215,84 €

RESUMEN DE UNIDADES

Cód	GRUPO DE PAGO	Sup. Dec. Admisible (ha)	Sup. Comprometida (ha)	Sup. ajustada compromiso (I) (ha)	% sobredec.	Sup. Propuesta (ha)	Importe Declarado	Importe Topado	Importe Propuesto	Importe tras sobredec.
426	HERBÁCEOS	4,12		4,12	0,00	4,12	622,82	622,82	622,82	622,82
429	OLIVAR	6,01		5,98	0,00	5,98	1.482,44	1.482,44	1.482,44	1.482,44
430	HORTÍCOLAS	2,01		2,01	0,00	2,01	508,53	508,53	508,53	508,53
TOTAL		12,14	12,11	12,11		12,11	2.613,79	2.613,79	2.613,79	2.613,79

APLICACIÓN DE REDUCCIONES Y PENALIZACIONES

GRUPO DE PAGO	Importe Calculado	Importe prereduc.	Criterios de subvencionabilidad y compromisos	Presentación tardía	Omisión declaración	Condicionalidad	IMPORTE (Euros)
							PROPUESTO
HERBÁCEOS	622,82	622,82	0,00	0,00	0,00	0,00	622,82
HORTÍCOLAS	508,53	508,53	0,00	0,00	0,00	0,00	508,53
OLIVAR	1.482,44	1.482,44	0,00	0,00	0,00	0,00	1.482,44
TOTAL	2.613,79	2.613,79					2.613,79

RESUMEN DE PAGOS

PROPUESTO	IMPORTE (Euros)			
	PROPUESTO	FEADER (Eje 2)	MAPA	CAPADR
2.613,79	2.613,79	2.221,72	256,42	135,65

RECINTOS PROPUESTOS

REF.	REFERENCIA SIGPAC	CULTIVO DESCRIPCIÓN CULTIVO	S/R	G.PAGO	PEND. MEDIA (%)	SUP. DEC. ADMISIBLE (ha)	SUP. COMPROM. (ha)	SUP. AJUSTADA COMPROM. (I) (ha)	SUP. CONV. SIGPAC (ha)	SUP. CERTIF. (ha)	SUP. CAMPO (ha)	SUP. CAMPO DETER. CULT. DECLARADO (ha)	SUP. DEC. REDUCIDA (ha)	SUP. PROPUESTA (ha)
-1301872	29-088-011-00025-001	99000 PATATA-SIN VARIEDAD	R	426	4,80	0,20	0,20	0,20		0,20			0,20	0,20
-1301871	29-088-011-00025-001	3040 TRIGO DURO-SENATORE CAPPELLI	R	426	4,80	0,17	0,17	0,17		0,17			0,17	0,17
-1301870	29-088-011-00024-010	99000 PATATA-SIN VARIEDAD	R	426	4,60	1,91	1,91	1,91		1,91			1,91	1,91
-1301869	29-088-011-00024-010	3040 TRIGO DURO-SENATORE CAPPELLI	R	426	4,60	1,84	1,84	1,84		1,84			1,84	1,84
-1301873	29-088-012-00047-001	101138 OLIVAR-HOJIBLANCA	R	429	9,80	3,91	3,91	3,91		3,91			3,91	3,91
-1301868	29-088-010-00029-022	101138 OLIVAR-HOJIBLANCA	R	429	7,80	0,02	0,02	0,02		0,02			0,02	0,02
-1301864	29-088-010-00028-023	101138 OLIVAR-HOJIBLANCA	R	429	8,40	0,36	0,36	0,36		0,36			0,36	0,36
-1301863	29-088-010-00028-022	101138 OLIVAR-HOJIBLANCA	R	429	7,10	1,56	1,56	1,56		1,56			1,56	1,56
-1301859	29-088-010-00028-019	101138 OLIVAR-HOJIBLANCA	R	429	9,90	0,15	0,12	0,12		0,19			0,12	0,12
-1301856	29-088-010-00027-017	101138 OLIVAR-HOJIBLANCA	R	429	6,40	0,01	0,01	0,01		0,05			0,01	0,01
-1301867	29-088-010-00029-012	169000 AJO-SIN VARIEDAD	R	430	7,50	0,03	0,03	0,03		0,03			0,03	0,03
-1301865	29-088-010-00028-024	169000 AJO-SIN VARIEDAD	R	430	5,80	0,10	0,10	0,10		0,10			0,10	0,10
-1301862	29-088-010-00028-020	169000 AJO-SIN VARIEDAD	R	430	6,60	0,10	0,10	0,10		0,13			0,10	0,10
-1301858	29-088-010-00028-011	169000 AJO-SIN VARIEDAD	R	430	4,20	0,21	0,21	0,21		0,21			0,21	0,21
-1301857	29-088-010-00028-001	169000 AJO-SIN VARIEDAD	R	430	6,40	1,57	1,57	1,57		1,75			1,57	1,57

(1) Superficie declarada admisible ajustada con la superficie comprometida.

(2) Factor de penalización valorando el alcance para el tipo de compromiso.

Puede verificar la integridad de una copia de este documento mediante la lectura del código QR adjunto o mediante el acceso a la dirección <https://ws050.juntadeandalucia.es/verificarFirma> indicando el código de VERIFICACIÓN

FIRMADO POR

JUAN JOSE SOLER GARCIA

FECHA

03/07/2024

ROCIO GUIJARRO MILLAN

VERIFICACIÓN

Pk2jmWGPZXRYL7RLHCHYYEGKUBFR96

PÁGINA

868/1071





INCIDENCIAS

INCIDENCIA DESCRIPCIÓN

- 218 La superficie total declarada sobre un mismo recinto en el conjunto de los expedientes, no puede superar la superficie total que el SIGPAC establece para ese recinto.
Ref:-1301874 Recinto:29-088-012-00048-00001 Cultivo:101138 OLIVAR-HOJIBLANCA Regadío Suma de superficies declaradas para este recinto por todos los solicitantes (Áreas):425 Superficie SIGPAC medida para este recinto (Áreas):365 Exceso de superficie declarada (Hectáreas):0,6 Suma de superficies declaradas para este recinto por el solicitante (Áreas):28
- 248 Verifica que los recintos declarados con sistema de explotación regadío corresponden realmente a regadío según SIGPAC.
Ref:-1301874 Recinto:29-088-012-00048-00001 Cultivo:101138 OLIVAR-HOJIBLANCA Regadío
- 4272 Verifica que las líneas de declaración de las Solicitudes Únicas no tienen solapes con la capa de Retroactividad Gráfica (ambas de la misma campaña) a nivel de expediente/línea de declaración gráfica de la solicitud.
Ref:-1301859 Recinto:29-088-010-00028-00019 Cultivo: - Agregado de la referencia del recinto.:0 Zona de la referencia del recinto.:0 Superficie solapada.:0,03 Id. Incid.:95946803
- 100424 Solicita recinto que no está comprometido para la operación.
Ref:-1301874 Recinto:29-088-012-00048-00001 Cultivo:101138 OLIVAR-HOJIBLANCA Regadío

(1) Superficie declarada admisible ajustada con la superficie comprometida.
(2) Factor de penalización valorando el alcance para el tipo de compromiso.

Puede verificar la integridad de una copia de este documento mediante la lectura del código QR adjunto o mediante el acceso a la dirección <https://ws050.juntadeandalucia.es/verificarFirma> indicando el código de VERIFICACIÓN

FIRMADO POR	JUAN JOSE SOLER GARCIA	FECHA	03/07/2024	
	ROCIO GUIJARRO MILLAN			
VERIFICACIÓN	Pk2jmWGPZXRYL7RLHCHYYEGKUBFR96	PÁGINA	869/1071	



APELLIDOS Y NOMBRE / RAZÓN SOCIAL **NIF** **EXPEDIENTE** **ANUALIDAD DE PAGO**
 RODRIGUEZ GIL ANA ****4914* 1095138 1ª

IMPORTE POR ANUALIDAD

	2023	2024	2025	2026	2027
IMPORTE MÁXIMO SUBVENCIONABLE	6.161,25 €	6.161,25 €	6.161,25 €	6.161,25 €	6.161,25 €
IMPORTE MEDIO DE TRANSFERENCIA (€/ha)	82,15 €	82,15 €	82,15 €	82,15 €	82,15 €

RESUMEN DE UNIDADES

Cód	GRUPO DE PAGO	Sup. Dec. Admisible (ha)	Sup. Comprometida (ha)	Sup. ajustada compromiso (1) (ha)	% sobredec.	Sup. Propuesta (ha)	Importe Declarado	Importe Topado	Importe Propuesto	Importe tras sobredec.
428	PASTOS ASOCIADOS A GANADERÍA ECOLÓGICA	317,79		75,00	0,00	75,00	6.161,25	6.161,25	6.161,25	6.161,25
TOTAL		317,79	75,00	75,00		75,00	6.161,25	6.161,25	6.161,25	6.161,25

APLICACIÓN DE REDUCCIONES Y PENALIZACIONES

GRUPO DE PAGO	Importe Calculado	Importe prereduc.	Criterios de subvencionabilidad y compromisos	Presentación tardía	Omisión declaración	Condicionality	IMPORTE (Euros) PROPUESTO
PASTOS ASOCIADOS A GANADERÍA	6.161,25	6.161,25	0,00	0,00	0,00	0,00	6.161,25
TOTAL	6.161,25	6.161,25					6.161,25

RESUMEN DE PAGOS

	IMPORTE (Euros)			
	PROPUESTO	FEADER (Eje 2)	MAPA	CAPADR
PROPUESTO	6.161,25	5.237,06	604,42	319,77

RECINTOS PROPUESTOS

REF.	REFERENCIA SIGPAC	CULTIVO DESCRIPCIÓN CULTIVO	S/R	G.PAGO	PEND. MEDIA (%)	SUP. DEC. ADMISIBLE (ha)	SUP. COMPROM. (ha)	SUP. AJUSTADA COMPR.(1) (ha)	SUP. CONV. SIGPAC (ha)	SUP. CERTIF. (ha)	SUP. CAMPO (ha)	SUP. CAMPO DETER. CULT. DECLARADO (ha)	SUP. DEC. REDUCIDA (ha)	SUP. PROPUESTA (ha)
1700000005119926	29-031-016-00053-001	62000 PASTOS PERMANENTES DE 5 O MAS AÑOS-SIN VARIEDAD	S	428	38,50	35,33	35,33	35,33		54,34			35,33	35,33
1700000005119929	29-084-039-00010-003	62000 PASTOS PERMANENTES DE 5 O MAS AÑOS-SIN VARIEDAD	S	428	52,80	8,17	8,17	8,17		10,89			8,17	8,17
1700000005119930	29-084-039-00010-003	62000 PASTOS PERMANENTES DE 5 O MAS AÑOS-SIN VARIEDAD	S	428	52,80	36,44	36,44	36,44		48,59			36,44	36,44
1700000005119933	29-084-039-00010-001	62000 PASTOS PERMANENTES DE 5 O MAS AÑOS-SIN VARIEDAD	S	428	38,40	27,05	27,05	27,05		41,61			27,05	27,05
1700000005119934	29-084-039-00004-001	62000 PASTOS PERMANENTES DE 5 O MAS AÑOS-SIN VARIEDAD	S	428	16,00	4,01	4,01	4,01		4,72			4,01	4,01
1700000005119935	29-084-039-00010-002	62000 PASTOS PERMANENTES DE 5 O MAS AÑOS-SIN VARIEDAD	S	428	30,40	29,31	29,31	29,31		34,48			29,31	29,31
1700000005119936	29-084-039-00008-001	62000 PASTOS PERMANENTES DE 5 O MAS AÑOS-SIN VARIEDAD	S	428	35,90	58,79	58,79	58,79		78,39			58,79	58,79
1700000005119937	29-084-037-00017-058	62000 PASTOS PERMANENTES DE 5 O MAS AÑOS-SIN VARIEDAD	S	428	16,20	0,61	0,61	0,61		0,61			0,61	0,61
1700000005119941	29-084-035-00053-001	62000 PASTOS PERMANENTES DE 5 O MAS AÑOS-SIN VARIEDAD	S	428	13,90	44,41	44,41	44,41		80,74			44,41	44,41
1700000005119942	29-084-037-00017-059	62000 PASTOS PERMANENTES DE 5 O MAS AÑOS-SIN VARIEDAD	S	428	25,90	17,73	17,73	17,73		32,23			17,73	17,73
1700000005119943	29-084-035-00042-001	62000 PASTOS PERMANENTES DE 5 O MAS AÑOS-SIN VARIEDAD	S	428	20,90	0,21	0,21	0,21		0,33			0,21	0,21
1700000005119944	29-084-035-00052-001	62000 PASTOS PERMANENTES DE 5 O MAS AÑOS-SIN VARIEDAD	S	428	7,20	5,32	5,32	5,32		7,09			5,32	5,32
1700000005119945	29-084-037-00017-056	62000 PASTOS PERMANENTES DE 5 O MAS AÑOS-SIN VARIEDAD	S	428	22,00	47,13	47,13	47,13		55,45			47,13	47,13
1700000005119947	29-084-038-00010-001	62000 PASTOS PERMANENTES DE 5 O MAS AÑOS-SIN VARIEDAD	S	428	5,70	0,36	0,36	0,36		0,48			0,36	0,36
1700000005119948	29-084-037-00021-001	62000 PASTOS PERMANENTES DE 5 O MAS AÑOS-SIN VARIEDAD	S	428	36,60	2,92	2,92	2,92		5,30			2,92	2,92

INCIDENCIAS**INCIDENCIA DESCRIPCIÓN**

- 100402 Recinto solicitado no forma parte de ningún organismo de control autorizado para la producción ecológica en Andalucía o fecha de inscripción posterior al plazo establecido (Anexo I. Criterios de Subvencionabilidad. Orden 28 de marzo de 2023).
 Ref:1700000005119932 Recinto:29-084-039-00029-00006 Cultivo:62000 PASTOS PERMANENTES DE 5 O MAS AÑOS-SIN VARIEDAD Secano
- 100407 Explotación solicitada no forma parte de ningún organismo de control autorizado para la producción ecológica en Andalucía o fecha de inscripción posterior al plazo establecido (Anexo I. Criterios de Subvencionabilidad. Orden 28 de marzo de 2023).
 Explotación:ES290840000606 Especie:CAPRINA
- 100424 Solicita recinto que no está comprometido para la operación.
 Ref:1700000005119932 Recinto:29-084-039-00029-00006 Cultivo:62000 PASTOS PERMANENTES DE 5 O MAS AÑOS-SIN VARIEDAD Secano

(1) Superficie declarada admisible ajustada con la superficie comprometida.

(2) Factor de penalización valorando el alcance para el tipo de compromiso.

Puede verificar la integridad de una copia de este documento mediante la lectura del código QR adjunto o mediante el acceso a la dirección <https://ws050.juntadeandalucia.es/verificarFirma> indicando el código de VERIFICACIÓN

FIRMADO POR	JUAN JOSE SOLER GARCIA	FECHA	03/07/2024	
	ROCIO GUIJARRO MILLAN			
VERIFICACIÓN	Pk2jmWGPZXRYL7RLHCHYYEGKUBFR96	PÁGINA	870/1071	

**Datos considerados para el Cálculo de la Carga Ganadera mínima y máxima del expediente**

Explotación	Especie	Inscrito en Sipea y Admisible	Ugm Calculada para CG Mínima	Ugm Calculada para CG Máxima
ES290840000606	CAPRINA	NO	0,00	22,30
ES290840000606	OVINA	SI	63,21	63,21
			63,21	85,51

Superficie determinada para Cálculo Carga Ganadera Mínima: 317,79 ha

Superficie determinada para Cálculo Carga Ganadera Máxima: 329,78 ha

Los importes del Grupo de Pago de pastos de este expediente han sido ajustados por no llegar a la carga ganadera mínima de 0,3

Carga Ganadera Mínima Expediente: 0,20 ugm/ha

Carga Ganadera Máxima Expediente: 0,26 ugm/ha

Recintos Determinados para el Cálculo de Garga Ganadera Mínima

REF.	REFERENCIA SIGPAC	CULTIVO	DESCRIPCIÓN CULTIVO	S/R	SUP. PROPUESTA (ha)
170000005119926	29-031-016-00053-00001	62000	PASTOS PERMANENTES DE 5 O MAS AÑOS-SIN VARIEDAD	S	35,33
170000005119929	29-084-039-00010-00003	62000	PASTOS PERMANENTES DE 5 O MAS AÑOS-SIN VARIEDAD	S	8,17
170000005119930	29-084-039-00010-00003	62000	PASTOS PERMANENTES DE 5 O MAS AÑOS-SIN VARIEDAD	S	36,44
170000005119933	29-084-039-00010-00001	62000	PASTOS PERMANENTES DE 5 O MAS AÑOS-SIN VARIEDAD	S	27,05
170000005119934	29-084-039-00004-00001	62000	PASTOS PERMANENTES DE 5 O MAS AÑOS-SIN VARIEDAD	S	4,01
170000005119935	29-084-039-00010-00002	62000	PASTOS PERMANENTES DE 5 O MAS AÑOS-SIN VARIEDAD	S	29,31
170000005119936	29-084-039-00008-00001	62000	PASTOS PERMANENTES DE 5 O MAS AÑOS-SIN VARIEDAD	S	58,79
170000005119937	29-084-037-00017-00058	62000	PASTOS PERMANENTES DE 5 O MAS AÑOS-SIN VARIEDAD	S	0,61
170000005119941	29-084-035-00053-00001	62000	PASTOS PERMANENTES DE 5 O MAS AÑOS-SIN VARIEDAD	S	44,41
170000005119942	29-084-037-00017-00059	62000	PASTOS PERMANENTES DE 5 O MAS AÑOS-SIN VARIEDAD	S	17,73
170000005119943	29-084-035-00042-00001	62000	PASTOS PERMANENTES DE 5 O MAS AÑOS-SIN VARIEDAD	S	0,21
170000005119944	29-084-035-00052-00001	62000	PASTOS PERMANENTES DE 5 O MAS AÑOS-SIN VARIEDAD	S	5,32
170000005119945	29-084-037-00017-00056	62000	PASTOS PERMANENTES DE 5 O MAS AÑOS-SIN VARIEDAD	S	47,13
170000005119947	29-084-038-00010-00001	62000	PASTOS PERMANENTES DE 5 O MAS AÑOS-SIN VARIEDAD	S	0,36
170000005119948	29-084-037-00021-00001	62000	PASTOS PERMANENTES DE 5 O MAS AÑOS-SIN VARIEDAD	S	2,92

Recintos Determinados para el Cálculo de Garga Ganadera Máxima

REF.	REFERENCIA SIGPAC	CULTIVO	DESCRIPCIÓN CULTIVO	S/R	SUP. PROPUESTA (ha)
170000005119926	29-031-016-00053-00001	62000	PASTOS PERMANENTES DE 5 O MAS AÑOS-SIN VARIEDAD	S	35,33
170000005119929	29-084-039-00010-00003	62000	PASTOS PERMANENTES DE 5 O MAS AÑOS-SIN VARIEDAD	S	8,17
170000005119930	29-084-039-00010-00003	62000	PASTOS PERMANENTES DE 5 O MAS AÑOS-SIN VARIEDAD	S	36,44
170000005119932	29-084-039-00029-00006	62000	PASTOS PERMANENTES DE 5 O MAS AÑOS-SIN VARIEDAD	S	11,93
170000005119933	29-084-039-00010-00001	62000	PASTOS PERMANENTES DE 5 O MAS AÑOS-SIN VARIEDAD	S	27,05
170000005119934	29-084-039-00004-00001	62000	PASTOS PERMANENTES DE 5 O MAS AÑOS-SIN VARIEDAD	S	4,01
170000005119935	29-084-039-00010-00002	62000	PASTOS PERMANENTES DE 5 O MAS AÑOS-SIN VARIEDAD	S	29,31
170000005119936	29-084-039-00008-00001	62000	PASTOS PERMANENTES DE 5 O MAS AÑOS-SIN VARIEDAD	S	58,79
170000005119937	29-084-037-00017-00058	62000	PASTOS PERMANENTES DE 5 O MAS AÑOS-SIN VARIEDAD	S	0,61
170000005119939	29-084-025-00055-00002	62000	PASTOS PERMANENTES DE 5 O MAS AÑOS-SIN VARIEDAD	S	0,06
170000005119941	29-084-035-00053-00001	62000	PASTOS PERMANENTES DE 5 O MAS AÑOS-SIN VARIEDAD	S	44,41
170000005119942	29-084-037-00017-00059	62000	PASTOS PERMANENTES DE 5 O MAS AÑOS-SIN VARIEDAD	S	17,73

(1) Superficie declarada admisible ajustada con la superficie comprometida.

(2) Factor de penalización valorando el alcance para el tipo de compromiso.

Puede verificar la integridad de una copia de este documento mediante la lectura del código QR adjunto o mediante el acceso a la dirección <https://ws050.juntadeandalucia.es/verificarFirma> indicando el código de VERIFICACIÓN

FIRMADO POR	JUAN JOSE SOLER GARCIA	FECHA	03/07/2024	
	ROCIO GUIJARRO MILLAN			
VERIFICACIÓN	Pk2jmWGPZXRYL7RLHCHYYEGKUBFR96	PÁGINA	871/1071	



Datos considerados para el Cálculo de la Carga Ganadera mínima y máxima del expediente

Recintos Determinados para el Cálculo de Garga Ganadera Máxima

REF.	REFERENCIA SIGPAC	CULTIVO	DESCRIPCIÓN CULTIVO	S/R	SUP. PROPUESTA (ha)
170000005119943	29-084-035-00042-00001	62000	PASTOS PERMANENTES DE 5 O MAS AÑOS-SIN VARIEDAD	S	0,21
170000005119944	29-084-035-00052-00001	62000	PASTOS PERMANENTES DE 5 O MAS AÑOS-SIN VARIEDAD	S	5,32
170000005119945	29-084-037-00017-00056	62000	PASTOS PERMANENTES DE 5 O MAS AÑOS-SIN VARIEDAD	S	47,13
170000005119947	29-084-038-00010-00001	62000	PASTOS PERMANENTES DE 5 O MAS AÑOS-SIN VARIEDAD	S	0,36
170000005119948	29-084-037-00021-00001	62000	PASTOS PERMANENTES DE 5 O MAS AÑOS-SIN VARIEDAD	S	2,92

Incidencias de carga ganadera

INCIDENCIA DESCRIPCIÓN

100407	Explotación solicitada no forma parte de ningún organismo de control autorizado para la producción ecológica en Andalucía o fecha de inscripción posterior al plazo establecido (Anexo I. Criterios de Subvencionabilidad. Orden 28 de marzo de 2023). Explotación:ES290840000606 Especie:CAPRINA
--------	--

(1) Superficie declarada admisible ajustada con la superficie comprometida.
(2) Factor de penalización valorando el alcance para el tipo de compromiso.

Puede verificar la integridad de una copia de este documento mediante la lectura del código QR adjunto o mediante el acceso a la dirección <https://ws050.juntadeandalucia.es/verificarFirma> indicando el código de VERIFICACIÓN

FIRMADO POR	JUAN JOSE SOLER GARCIA	FECHA	03/07/2024	
	ROCIO GUIJARRO MILLAN			
VERIFICACIÓN	Pk2jmWGPZXYL7RLHCHYYEGKUBFR96	PÁGINA	872/1071	



<u>APELLIDOS Y NOMBRE / RAZÓN SOCIAL</u>	<u>NIF</u>	<u>EXPEDIENTE</u>	<u>ANUALIDAD DE PAGO</u>
RODRIGUEZ GOMEZ ANA BELEN	***3122*	1261638	

RESUMEN DE PAGOS

PROPUESTO	<u>IMPORTE (Euros)</u>			
	<u>PROPUESTO</u>	<u>FEADER (Eje 2)</u>	<u>MAPA</u>	<u>CAPADR</u>
PROPUESTO	0,00	0,00	0,00	0,00

INCIDENCIAS

INCIDENCIA DESCRIPCIÓN

- 100402 Recinto solicitado no forma parte de ningún organismo de control autorizado para la producción ecológica en Andalucía o fecha de inscripción posterior al plazo establecido (Anexo I. Criterios de Subvencionabilidad. Orden 28 de marzo de 2023).
Ref:-1366168 Recinto:29-042-011-00437-00008 Cultivo:153000 MELÓN-SIN VARIEDAD Regadío
- 100424 Solicita recinto que no está comprometido para la operación.
Ref:5266988 Recinto:29-042-011-00039-00001 Cultivo:101007 OLIVAR-MANZANILLA Secano
Ref:-1366157 Recinto:29-042-011-00437-00001 Cultivo:343005 AGUACATE-HASS Regadío
Ref:-1366166 Recinto:29-042-011-00437-00005 Cultivo:343005 AGUACATE-HASS Regadío
Ref:-1366168 Recinto:29-042-011-00437-00008 Cultivo:153000 MELÓN-SIN VARIEDAD Regadío
- 101008 Expediente sin compromisos vigentes.
Operación:6503.2

(1) Superficie declarada admisible ajustada con la superficie comprometida.
(2) Factor de penalización valorando el alcance para el tipo de compromiso.

Puede verificar la integridad de una copia de este documento mediante la lectura del código QR adjunto o mediante el acceso a la dirección <https://ws050.juntadeandalucia.es/verificarFirma> indicando el código de VERIFICACIÓN

FIRMADO POR	JUAN JOSE SOLER GARCIA	FECHA	03/07/2024	
	ROCIO GUIJARRO MILLAN			
VERIFICACIÓN	Pk2jmWGPZXYL7RLHCHYYEGKUBFR96	PÁGINA	873/1071	



APELLIDOS Y NOMBRE / RAZÓN SOCIAL
 RODRIGUEZ MAYORGA JORGE ANTONIO
IMPORTE POR ANUALIDAD

NIF
****5754*

EXPEDIENTE
1087298

ANUALIDAD DE PAGO
1ª

	2023	2024	2025	2026	2027
IMPORTE MÁXIMO SUBVENCIONABLE	1.109,31 €	1.109,31 €	1.109,31 €	1.109,31 €	1.109,31 €
IMPORTE MEDIO DE TRANSFERENCIA (€/ha)	216,24 €	216,24 €	216,24 €	216,24 €	216,24 €

RESUMEN DE UNIDADES

Cód	GRUPO DE PAGO	Sup. Dec. Admisible (ha)	Sup. Comprometida (ha)	Sup. ajustada compromiso (I) (ha)	% sobredec.	Sup. Propuesta (ha)	Importe Declarado	Importe Topado	Importe Propuesto	Importe tras sobredec.
432	FRUTALES SECANO	5,13		5,13	0,00	5,13	1.109,31	1.109,31	1.109,31	1.109,31
TOTAL		5,13	5,13	5,13		5,13	1.109,31	1.109,31	1.109,31	1.109,31

APLICACIÓN DE REDUCCIONES Y PENALIZACIONES

GRUPO DE PAGO	Importe Calculado	Importe prerreduc.	Criterios de subvencionabilidad y compromisos	Presentación tardía	Omisión declaración	Condicionabilidad	IMPORTE (Euros) PROPUESTO
FRUTALES SECANO	1.109,31	1.109,31	0,00	0,00	0,00	0,00	1.109,31
TOTAL	1.109,31	1.109,31					1.109,31

RESUMEN DE PAGOS

	IMPORTE (Euros)			
	PROPUESTO	FEADER (Eje 2)	MAPA	CAPADR
PROPUESTO	1.109,31	942,91	108,82	57,58

RECINTOS PROPUESTOS

REF.	REFERENCIA SIGPAC	CULTIVO DESCRIPCIÓN CULTIVO	S/R	G.PAGO	PEND. MEDIA (%)	SUP. DEC. ADMISIBLE (ha)	SUP. COMPROM. (ha)	SUP. AJUSTADA COMPROM. (I) (ha)	SUP. CONV. SIGPAC (ha)	SUP. CERTIF. (ha)	SUP. CAMPO (ha)	SUP. CAMPO DETER. CULT. DECLARADO (ha)	SUP. DEC. REDUCIDA (ha)	SUP. PROPUESTA (ha)
-1076383	29-012-007-00092-001	104007 ALMENDROS-COMUNA	S	432	50,10	0,01	0,01	0,01		0,01			0,01	0,01
1700000003073559	29-012-007-00079-001	104007 ALMENDROS-COMUNA	S	432	48,50	0,09	0,09	0,09		0,09			0,09	0,09
1700000003073560	29-012-007-00080-001	104007 ALMENDROS-COMUNA	S	432	39,50	0,08	0,08	0,08		0,08			0,08	0,08
1700000003073561	29-012-007-00081-001	104007 ALMENDROS-COMUNA	S	432	39,10	0,77	0,77	0,77		0,77			0,77	0,77
1700000003073562	29-012-007-00116-001	104007 ALMENDROS-COMUNA	S	432	50,30	0,27	0,27	0,27		0,27			0,27	0,27
1700000003073563	29-012-007-00116-003	104007 ALMENDROS-COMUNA	S	432	76,80	0,27	0,27	0,27		0,27			0,27	0,27
1700000003073564	29-012-007-00117-001	104007 ALMENDROS-COMUNA	S	432	68,20	1,08	1,08	1,08		1,08			1,08	1,08
1700000003073565	29-012-007-00118-001	104007 ALMENDROS-COMUNA	S	432	49,20	0,11	0,11	0,11		0,11			0,11	0,11
1700000003073566	29-012-007-00118-006	104007 ALMENDROS-COMUNA	S	432	68,00	0,05	0,05	0,05		0,05			0,05	0,05
1700000003073567	29-012-007-00116-002	104007 ALMENDROS-COMUNA	S	432	64,90	0,52	0,52	0,52		0,52			0,52	0,52
1700000003073568	29-012-007-00121-001	104007 ALMENDROS-COMUNA	S	432	46,90	0,55	0,55	0,55		0,55			0,55	0,55
1700000003073569	29-012-007-00092-002	104007 ALMENDROS-COMUNA	S	432	56,80	0,07	0,07	0,07		0,07			0,07	0,07
1700000003073571	29-012-007-00147-001	104007 ALMENDROS-COMUNA	S	432	59,90	1,19	1,19	1,19		1,19			1,19	1,19
1700000003073572	29-012-007-00092-001	104007 ALMENDROS-COMUNA	S	432	50,10	0,04	0,04	0,04		0,04			0,04	0,04
1700000003073574	29-012-007-00081-002	104007 ALMENDROS-COMUNA	S	432	53,40	0,03	0,03	0,03		0,03			0,03	0,03

(1) Superficie declarada admisible ajustada con la superficie comprometida.
 (2) Factor de penalización valorando el alcance para el tipo de compromiso.

Puede verificar la integridad de una copia de este documento mediante la lectura del código QR adjunto o mediante el acceso a la dirección <https://ws050.juntadeandalucia.es/verificarFirma> indicando el código de VERIFICACIÓN

FIRMADO POR	JUAN JOSE SOLER GARCIA	FECHA	03/07/2024	
	ROCIO GUIJARRO MILLAN			
VERIFICACIÓN	Pk2jmWGPZXYL7RLHCHYYEGKUBFR96	PÁGINA	874/1071	



APELLIDOS Y NOMBRE / RAZÓN SOCIAL

RODRIGUEZ PONCE MARIA

NIF

***2462*

EXPEDIENTE

1204258

ANUALIDAD DE PAGO

RESUMEN DE PAGOS

PROPUESTO	IMPORTE (Euros)			
	PROPUESTO	FEADER (Eje 2)	MAPA	CAPADR
	0,00	0,00	0,00	0,00

INCIDENCIAS

INCIDENCIA DESCRIPCIÓN

- 100407 Explotación solicitada no forma parte de ningún organismo de control autorizado para la producción ecológica en Andalucía o fecha de inscripción posterior al plazo establecido (Anexo I. Criterios de Subvencionabilidad. Orden 28 de marzo de 2023).
Explotación:ES290840000354 Especie:PORCINO
- 100411 Recinto no admisible por no estar asociado en SIGGAN a una explotación ganadera admisible (Artículo 10 de la Orden de 28 de marzo de 2023).
Ref:1700000006772505 Recinto:29-031-016-00054-00003 Cultivo:62000 PASTOS PERMANENTES DE 5 O MAS AÑOS-SIN VARIEDAD Secano
Ref:1700000006772514 Recinto:29-031-017-00072-00001 Cultivo:62000 PASTOS PERMANENTES DE 5 O MAS AÑOS-SIN VARIEDAD Secano
Ref:1700000006772511 Recinto:29-031-017-00072-00002 Cultivo:62000 PASTOS PERMANENTES DE 5 O MAS AÑOS-SIN VARIEDAD Secano
Ref:1700000006772512 Recinto:29-084-034-00024-00002 Cultivo:62000 PASTOS PERMANENTES DE 5 O MAS AÑOS-SIN VARIEDAD Secano
Ref:1700000006772513 Recinto:29-084-034-00025-00015 Cultivo:62000 PASTOS PERMANENTES DE 5 O MAS AÑOS-SIN VARIEDAD Secano
Ref:6940294 Recinto:29-084-035-00030-00001 Cultivo:62000 PASTOS PERMANENTES DE 5 O MAS AÑOS-SIN VARIEDAD Secano
Ref:6940296 Recinto:29-084-035-00032-00001 Cultivo:62000 PASTOS PERMANENTES DE 5 O MAS AÑOS-SIN VARIEDAD Secano
Ref:6940314 Recinto:29-084-035-00032-00002 Cultivo:62000 PASTOS PERMANENTES DE 5 O MAS AÑOS-SIN VARIEDAD Secano
Ref:6940316 Recinto:29-084-035-00035-00001 Cultivo:62000 PASTOS PERMANENTES DE 5 O MAS AÑOS-SIN VARIEDAD Secano
Ref:6940317 Recinto:29-084-035-00037-00002 Cultivo:62000 PASTOS PERMANENTES DE 5 O MAS AÑOS-SIN VARIEDAD Secano
- 100424 Solicita recinto que no está comprometido para la operación.
Ref:1700000006772505 Recinto:29-031-016-00054-00003 Cultivo:62000 PASTOS PERMANENTES DE 5 O MAS AÑOS-SIN VARIEDAD Secano
Ref:1700000006772514 Recinto:29-031-017-00072-00001 Cultivo:62000 PASTOS PERMANENTES DE 5 O MAS AÑOS-SIN VARIEDAD Secano
Ref:1700000006772511 Recinto:29-031-017-00072-00002 Cultivo:62000 PASTOS PERMANENTES DE 5 O MAS AÑOS-SIN VARIEDAD Secano
Ref:1700000006772512 Recinto:29-084-034-00024-00002 Cultivo:62000 PASTOS PERMANENTES DE 5 O MAS AÑOS-SIN VARIEDAD Secano
Ref:1700000006772513 Recinto:29-084-034-00025-00015 Cultivo:62000 PASTOS PERMANENTES DE 5 O MAS AÑOS-SIN VARIEDAD Secano
Ref:6940294 Recinto:29-084-035-00030-00001 Cultivo:62000 PASTOS PERMANENTES DE 5 O MAS AÑOS-SIN VARIEDAD Secano
Ref:6940296 Recinto:29-084-035-00032-00001 Cultivo:62000 PASTOS PERMANENTES DE 5 O MAS AÑOS-SIN VARIEDAD Secano
Ref:6940314 Recinto:29-084-035-00032-00002 Cultivo:62000 PASTOS PERMANENTES DE 5 O MAS AÑOS-SIN VARIEDAD Secano
Ref:6940316 Recinto:29-084-035-00035-00001 Cultivo:62000 PASTOS PERMANENTES DE 5 O MAS AÑOS-SIN VARIEDAD Secano
Ref:6940317 Recinto:29-084-035-00037-00002 Cultivo:62000 PASTOS PERMANENTES DE 5 O MAS AÑOS-SIN VARIEDAD Secano
- 101008 Expediente sin compromisos vigentes.
Operación:6503.2

(1) Superficie declarada admisible ajustada con la superficie comprometida.
(2) Factor de penalización valorando el alcance para el tipo de compromiso.

Puede verificar la integridad de una copia de este documento mediante la lectura del código QR adjunto o mediante el acceso a la dirección <https://ws050.juntadeandalucia.es/verificarFirma> indicando el código de VERIFICACIÓN

FIRMADO POR	JUAN JOSE SOLER GARCIA	FECHA	03/07/2024	
	ROCIO GUIJARRO MILLAN			
VERIFICACIÓN	Pk2jmWGPZXYL7RLHCHYYEGKUBFR96	PÁGINA	875/1071	



APELLIDOS Y NOMBRE / RAZÓN SOCIAL
RODRIGUEZ RODRIGUEZ FRANCISCO JAVIER

NIF
***7826*

EXPEDIENTE
1229259

ANUALIDAD DE PAGO

RESUMEN DE PAGOS

	IMPORTE (Euros)			
	PROPUESTO	FEADER (Eje 2)	MAPA	CAPADR
PROPUESTO	0,00	0,00	0,00	0,00

INCIDENCIAS

INCIDENCIA DESCRIPCIÓN

- 100424 Solicita recinto que no está comprometido para la operación.
Ref:6952577 Recinto:29-043-001-00005-00006 Cultivo:62000 PASTOS PERMANENTES DE 5 O MAS AÑOS-SIN VARIEDAD Secano
- 101008 Expediente sin compromisos vigentes.
Operación:6503.2

(1) Superficie declarada admisible ajustada con la superficie comprometida.
(2) Factor de penalización valorando el alcance para el tipo de compromiso.

Puede verificar la integridad de una copia de este documento mediante la lectura del código QR adjunto o mediante el acceso a la dirección <https://ws050.juntadeandalucia.es/verificarFirma> indicando el código de VERIFICACIÓN

FIRMADO POR	JUAN JOSE SOLER GARCIA	FECHA	03/07/2024	
	ROCIO GUIJARRO MILLAN			
VERIFICACIÓN	Pk2jmWGPZXYL7RLHCHYYEGKUBFR96	PÁGINA	876/1071	



APELLIDOS Y NOMBRE / RAZÓN SOCIAL RODRIGUEZ SANTIAGO CRISTINA
NIF ****0696*
EXPEDIENTE 1224860
ANUALIDAD DE PAGO 1ª

IMPORTE POR ANUALIDAD

	2023	2024	2025	2026	2027
IMPORTE MÁXIMO SUBVENCIONABLE	324,75 €	324,75 €	324,75 €	324,75 €	324,75 €
IMPORTE MEDIO DE TRANSFERENCIA (€/ha)	247,90 €	247,90 €	247,90 €	247,90 €	247,90 €

RESUMEN DE UNIDADES

Cód	GRUPO DE PAGO	Sup. Dec. Admisible (ha)	Sup. Comprometida (ha)	Sup. ajustada compromiso (1) (ha)	% sobredec.	Sup. Propuesta (ha)	Importe Declarado	Importe Topado	Importe Propuesto	Importe tras sobredec.
429	OLIVAR	1,31		1,31	0,00	1,31	324,75	324,75	324,75	324,75
TOTAL		1,31	1,31	1,31		1,31	324,75	324,75	324,75	324,75

APLICACIÓN DE REDUCCIONES Y PENALIZACIONES

GRUPO DE PAGO	Importe Calculado	Importe prereduc.	Criterios de subvencionabilidad y compromisos	Presentación tardía	Omisión declaración	Condicionalidad	IMPORTE (Euros) PROPUESTO
OLIVAR	324,75	324,75	0,00	0,00	0,00	0,00	324,75
TOTAL	324,75	324,75					324,75

RESUMEN DE PAGOS

	IMPORTE (Euros)		
	PROPUESTO	FEADER (Eje 2)	MAPA
PROPUESTO	324,75	276,04	31,86
			CAPADR 16,85

RECINTOS PROPUESTOS

REF.	REFERENCIA SIGPAC	CULTIVO	DESCRIPCIÓN CULTIVO	S/R	G.PAGO	PEND. MEDIA (%)	SUP. DEC. ADMISIBLE (ha)	SUP. COMPROM. (ha)	SUP. AJUSTADA COMPROM. (1) (ha)	SUP. CONV. SIGPAC (ha)	SUP. CERTIE. (ha)	SUP. CAMPO (ha)	SUP. CAMPO DETER. CULT. DECLARADO (ha)	SUP. DEC. REDUCIDA (ha)	SUP. PROPUESTA (ha)
5242417	29-004-004-00074-004	101324	OLIVAR-VERDIAL DE VELEZ-MALAGA	S	429	49,40	0,21	0,21	0,21		0,21			0,21	0,21
1700000005177960	29-004-004-00072-002	101324	OLIVAR-VERDIAL DE VELEZ-MALAGA	S	429	25,60	0,01	0,01	0,01		0,01			0,01	0,01
1700000005177961	29-004-004-00074-003	101138	OLIVAR-HOJIBLANCA	S	429	31,60	0,85	0,85	0,85		0,85			0,85	0,85
1700000005177962	29-004-004-00084-001	101138	OLIVAR-HOJIBLANCA	S	429	21,00	0,06	0,06	0,06		0,06			0,06	0,06
1700000005177963	29-004-004-09020-009	101138	OLIVAR-HOJIBLANCA	S	429	23,00	0,04	0,04	0,04		0,04			0,04	0,04
1700000005177964	29-004-004-09020-011	101138	OLIVAR-HOJIBLANCA	S	429	26,60	0,04	0,04	0,04		0,04			0,04	0,04
1700000005177965	29-004-004-00072-002	101324	OLIVAR-VERDIAL DE VELEZ-MALAGA	S	429	25,60	0,10	0,10	0,10		0,10			0,10	0,10

(1) Superficie declarada admisible ajustada con la superficie comprometida.
(2) Factor de penalización valorando el alcance para el tipo de compromiso.

Puede verificar la integridad de una copia de este documento mediante la lectura del código QR adjunto o mediante el acceso a la dirección <https://ws050.juntadeandalucia.es/verificarFirma> indicando el código de VERIFICACIÓN

FIRMADO POR	JUAN JOSE SOLER GARCIA	FECHA	03/07/2024	
	ROCIO GUIJARRO MILLAN			
VERIFICACIÓN	Pk2jmWGPZXYL7RLHCHYYEGKUBFR96	PÁGINA	877/1071	

**APELLIDOS Y NOMBRE / RAZÓN SOCIAL**

RODRIGUEZ SANTIAGO PATRICIA

NIF

***9456*

EXPEDIENTE

1225247

ANUALIDAD DE PAGO

1ª

IMPORTE POR ANUALIDAD

	2023	2024	2025	2026	2027
IMPORTE MÁXIMO SUBVENCIONABLE	1.601,43 €	1.601,43 €	1.601,43 €	1.601,43 €	1.601,43 €
IMPORTE MEDIO DE TRANSFERENCIA (€/ha)	247,90 €	247,90 €	247,90 €	247,90 €	247,90 €

RESUMEN DE UNIDADES

Cód	GRUPO DE PAGO	Sup. Dec. Admisible (ha)	Sup. Comprometida (ha)	Sup. ajustada compromiso (1) (ha)	% sobredec.	Sup. Propuesta (ha)	Importe Declarado	Importe Topado	Importe Propuesto	Importe tras sobredec.
429	OLIVAR	6,46		6,46	0,00	6,46	1.601,43	1.601,43	1.601,43	1.601,43
TOTAL		6,46	6,46	6,46		6,46	1.601,43	1.601,43	1.601,43	1.601,43

APLICACIÓN DE REDUCCIONES Y PENALIZACIONES

GRUPO DE PAGO	Importe Calculado	Importe prereduc.	Criterios de subvencionabilidad y compromisos	Presentación tardía	Omisión declaración	Condicionalidad	IMPORTE (Euros) PROPUESTO
OLIVAR	1.601,43	1.601,43	0,00	0,00	0,00	0,00	1.601,43
TOTAL	1.601,43	1.601,43					1.601,43

RESUMEN DE PAGOS

	IMPORTE (Euros)			
	PROPUESTO	FEADER (Eje 2)	MAPA	CAPADR
PROPUESTO	1.601,43	1.361,22	157,10	83,11

RECINTOS PROPUESTOS

REF.	REFERENCIA SIGPAC	CULTIVO	DESCRIPCIÓN CULTIVO	S/R	G.PAGO	PEND. MEDIA (%)	SUP. DEC. ADMISIBLE (ha)	SUP. COMPROM. (ha)	SUP. AJUSTADA COMPR.(1) (ha)	SUP. CONV. SIGPAC (ha)	SUP. CERTIE. (ha)	SUP. CAMPO (ha)	SUP. CAMPO DETER. CULT. DECLARADO (ha)	SUP. DEC. REDUCIDA (ha)	SUP. PROPUESTA (ha)
4609336	29-004-004-00082-001	101324	OLIVAR-VERDIAL DE VELEZ-MALAGA	S	429	31,60	2,23	2,23	2,23		3,59			2,23	2,23
4609390	29-004-004-00079-002	101324	OLIVAR-VERDIAL DE VELEZ-MALAGA	S	429	38,70	0,21	0,21	0,21		0,21			0,21	0,21
1700000006137971	29-004-004-00083-001	101324	OLIVAR-VERDIAL DE VELEZ-MALAGA	S	429	37,80	1,48	1,48	1,48		1,48			1,48	1,48
1700000006137972	29-004-004-00085-001	101324	OLIVAR-VERDIAL DE VELEZ-MALAGA	S	429	27,20	1,31	1,31	1,31		1,31			1,31	1,31
1700000006137973	29-004-004-00086-003	101324	OLIVAR-VERDIAL DE VELEZ-MALAGA	S	429	18,60	1,19	1,19	1,19		1,19			1,19	1,19
1700000006137974	29-004-004-00083-013	101324	OLIVAR-VERDIAL DE VELEZ-MALAGA	S	429	28,40	0,04	0,04	0,04		0,04			0,04	0,04

(1) Superficie declarada admisible ajustada con la superficie comprometida.

(2) Factor de penalización valorando el alcance para el tipo de compromiso.

Puede verificar la integridad de una copia de este documento mediante la lectura del código QR adjunto o mediante el acceso a la dirección <https://ws050.juntadeandalucia.es/verificarFirma> indicando el código de VERIFICACIÓN

FIRMADO POR

JUAN JOSE SOLER GARCIA

FECHA

03/07/2024

ROCIO GUIJARRO MILLAN

VERIFICACIÓN

Pk2jmWGPZXYL7RLHCHYYEGKUBFR96

PÁGINA

878/1071



**APELLIDOS Y NOMBRE / RAZÓN SOCIAL**

RODRIGUEZ VALENCIA JAIME

NIF

****3504*

EXPEDIENTE

1252063

ANUALIDAD DE PAGO

1ª

IMPORTES POR ANUALIDAD

	2023	2024	2025	2026	2027
IMPORTE MÁXIMO SUBVENCIONABLE	2.292,41 €	2.292,41 €	2.292,41 €	2.292,41 €	2.292,41 €
IMPORTE MEDIO DE TRANSFERENCIA (€/ha)	194,77 €	194,77 €	194,77 €	194,77 €	194,77 €

RESUMEN DE UNIDADES

Cód	GRUPO DE PAGO	Sup. Dec. Admisible (ha)	Sup. Comprometida (ha)	Sup. ajustada compromiso (I) (ha)	% sobredec.	Sup. Propuesta (ha)	Importe Declarado	Importe Topado	Importe Propuesto	Importe tras sobredec.
426	HERBÁCEOS	6,51		6,51	0,00	6,51	984,12	984,12	984,12	984,12
429	OLIVAR	4,45		4,41	0,00	4,41	1.093,24	1.093,24	1.093,24	1.093,24
430	HORTÍCOLAS	0,85		0,85	0,00	0,85	215,05	215,05	215,05	215,05
TOTAL		11,81	11,77	11,77		11,77	2.292,41	2.292,41	2.292,41	2.292,41

APLICACIÓN DE REDUCCIONES Y PENALIZACIONES

GRUPO DE PAGO	Importe Calculado	Importe prereduc.	Criterios de subvencionabilidad y compromisos	Presentación tardía	Omisión declaración	Condicionalidad	IMPORTE (Euros)
							PROPUESTO
HERBÁCEOS	984,12	984,12	0,00	0,00	0,00	0,00	984,12
HORTÍCOLAS	215,05	215,05	0,00	0,00	0,00	0,00	215,05
OLIVAR	1.093,24	1.093,24	0,00	0,00	0,00	0,00	1.093,24
TOTAL	2.292,41	2.292,41					2.292,41

RESUMEN DE PAGOS

PROPUESTO	IMPORTE (Euros)			
	PROPUESTO	FEADER (Eje 2)	MAPA	CAPADR
	2.292,41	1.948,54	224,89	118,98

RECINTOS PROPUESTOS

REF.	REFERENCIA SIGPAC	CULTIVO DESCRIPCIÓN CULTIVO	S/R	G.PAGO	PEND. MEDIA (%)	SUP. DEC. ADMISIBLE (ha)	SUP. COMPROM. (ha)	SUP. AJUSTADA COMPR.(I) (ha)	SUP. CONV. SIGPAC (ha)	SUP. CERTIF. (ha)	SUP. CAMPO (ha)	SUP. CAMPO DETER. CULT. DECLARADO (ha)	SUP. DEC. REDUCIDA (ha)	SUP. PROPUESTA (ha)
-1304233	29-088-010-00029-012	2000 TRITICUM SPELTA-SIN VARIEDAD	R	426	7,50	1,09	1,09	1,09		2,07			1,09	1,09
-1304230	29-088-010-00029-012	41000 HABAS-SIN VARIEDAD	R	426	7,50	1,02	1,02	1,02		1,94			1,02	1,02
-1233490	29-088-011-00026-010	2000 TRITICUM SPELTA-SIN VARIEDAD	R	426	4,90	0,31	0,31	0,31		0,31			0,31	0,31
-1233489	29-088-011-00026-010	99000 PATATA-SIN VARIEDAD	R	426	4,90	0,32	0,32	0,32		0,32			0,32	0,32
-1233488	29-088-011-00025-001	2000 TRITICUM SPELTA-SIN VARIEDAD	R	426	4,80	2,00	2,00	2,00		2,00			2,00	2,00
-1233484	29-088-011-00025-001	99000 PATATA-SIN VARIEDAD	R	426	4,80	1,77	1,77	1,77		1,77			1,77	1,77
-1233495	29-088-012-00054-001	101138 OLIVAR-HOJIBLANCA	R	429	7,10	0,16	0,16	0,16		0,16			0,16	0,16
-1233494	29-088-012-00053-001	101138 OLIVAR-HOJIBLANCA	R	429	9,50	0,93	0,93	0,93		0,93			0,93	0,93
-1233493	29-088-012-00050-013	101138 OLIVAR-HOJIBLANCA	R	429	8,00	0,06	0,06	0,06		0,06			0,06	0,06
-1233492	29-088-012-00049-001	101138 OLIVAR-HOJIBLANCA	R	429	13,20	3,29	3,25	3,25		3,29			3,25	3,25
-1233491	29-088-012-00046-007	101138 OLIVAR-HOJIBLANCA	R	429	17,30	0,01	0,01	0,01		0,01			0,01	0,01
-1449394	29-088-010-00029-012	185000 CALABAZA-SIN VARIEDAD	R	430	7,50	0,67	0,67	0,67		3,16			0,67	0,67
-1233482	29-088-010-00029-012	197000 TOMATE-SIN VARIEDAD	R	430	7,50	0,18	0,18	0,18		0,85			0,18	0,18

(1) Superficie declarada admisible ajustada con la superficie comprometida.
(2) Factor de penalización valorando el alcance para el tipo de compromiso.Puede verificar la integridad de una copia de este documento mediante la lectura del código QR adjunto o mediante el acceso a la dirección <https://ws050.juntadeandalucia.es/verificarFirma> indicando el código de VERIFICACIÓN

FIRMADO POR

JUAN JOSE SOLER GARCIA

FECHA

03/07/2024

ROCIO GUIJARRO MILLAN

VERIFICACIÓN

Pk2jmWGPZXRYL7RLHCHYYEGKUBFR96

PÁGINA

879/1071





INCIDENCIAS

INCIDENCIA DESCRIPCIÓN

- 218 La superficie total declarada sobre un mismo recinto en el conjunto de los expedientes, no puede superar la superficie total que el SIGPAC establece para ese recinto.
Ref:-1233492 Recinto:29-088-012-00049-00001 Cultivo:101138 OLIVAR-HOJIBLANCA Regadío Suma de superficies declaradas para este recinto por todos los solicitantes (Áreas):331 Superficie SIGPAC medida para este recinto (Áreas):329 Exceso de superficie declarada (Hectáreas):0,02 Suma de superficies declaradas para este recinto por el solicitante (Áreas):329
- 248 Verifica que los recintos declarados con sistema de explotación regadío corresponden realmente a regadío según SIGPAC.
Ref:-1233491 Recinto:29-088-012-00046-00007 Cultivo:101138 OLIVAR-HOJIBLANCA Regadío
- 4272 Verifica que las líneas de declaración de las Solicitudes Únicas no tienen solapes con la capa de Retroactividad Gráfica (ambas de la misma campaña) a nivel de expediente/línea de declaración gráfica de la solicitud.
Ref:-1233492 Recinto:29-088-012-00049-00001 Cultivo: - Agregado de la referencia del recinto.:0 Zona de la referencia del recinto.:0 Superficie solapada.:0,02 Id. Incid.:95946806
- 100424 Solicita recinto que no está comprometido para la operación.
Ref:-1233483 Recinto:29-088-010-00029-00012 Cultivo:157000 CEBOLLA-SIN VARIEDAD Regadío

(1) Superficie declarada admisible ajustada con la superficie comprometida.
(2) Factor de penalización valorando el alcance para el tipo de compromiso.

Puede verificar la integridad de una copia de este documento mediante la lectura del código QR adjunto o mediante el acceso a la dirección <https://ws050.juntadeandalucia.es/verificarFirma> indicando el código de VERIFICACIÓN

FIRMADO POR	JUAN JOSE SOLER GARCIA	FECHA	03/07/2024	
	ROCIO GUIJARRO MILLAN			
VERIFICACIÓN	Pk2jmWGPZXRYL7RLHCHYYEGKUBFR96	PÁGINA	880/1071	



<u>APELLIDOS Y NOMBRE / RAZÓN SOCIAL</u>	<u>NIF</u>	<u>EXPEDIENTE</u>	<u>ANUALIDAD DE PAGO</u>
RODRIGUEZ VAZQUEZ ANTONIO	***9729*	1046351	1ª

IMPORTE POR ANUALIDAD

	2023	2024	2025	2026	2027
IMPORTE MÁXIMO SUBVENCIONABLE	644,54 €	644,54 €	644,54 €	644,54 €	644,54 €
IMPORTE MEDIO DE TRANSFERENCIA (€/ha)	247,90 €	247,90 €	247,90 €	247,90 €	247,90 €

RESUMEN DE UNIDADES

Cód	GRUPO DE PAGO	Sup. Dec. Admisible (ha)	Sup. Comprometida (ha)	Sup. ajustada compromiso (I) (ha)	% sobredec.	Sup. Propuesta (ha)	Importe Declarado	Importe Topado	Importe Propuesto	Importe tras sobredec.
429	OLIVAR	2,60		2,60	0,00	2,60	644,54	644,54	644,54	644,54
TOTAL		2,60	2,60	2,60		2,60	644,54	644,54	644,54	644,54

APLICACIÓN DE REDUCCIONES Y PENALIZACIONES

GRUPO DE PAGO	Importe Calculado	Importe prereduc.	Criterios de subvencionabilidad y compromisos	Presentación tardía	Omisión declaración	Condicionalidad	IMPORTE (Euros) PROPUESTO
OLIVAR	644,54	644,54	0,00	0,00	0,00	0,00	644,54
TOTAL	644,54	644,54					644,54

RESUMEN DE PAGOS

	IMPORTE (Euros)			
	PROPUESTO	FEADER (Eje 2)	MAPA	CAPADR
PROPUESTO	644,54	547,86	63,23	33,45

RECINTOS PROPUESTOS

REF.	REFERENCIA SIGPAC	CULTIVO	DESCRIPCIÓN CULTIVO	S/R	G.PAGO	PEND. MEDIA (%)	SUP. DEC. ADMISIBLE (ha)	SUP. COMPROM. (ha)	SUP. AJUSTADA COMPROM. (I) (ha)	SUP. CONV. SIGPAC (ha)	SUP. CERTIE. (ha)	SUP. CAMPO (ha)	SUP. CAMPO DETER. CULT. DECLARADO (ha)	SUP. DEC. REDUCIDA (ha)	SUP. PROPUESTA (ha)
1700000003072524	29-011-002-00013-004	101021	OLIVAR-ALOREÑA	S	429	31,80	1,32	1,32	1,32		1,32			1,32	1,32
1700000003072525	29-012-007-00134-017	101021	OLIVAR-ALOREÑA	S	429	13,50	0,06	0,06	0,06		0,06			0,06	0,06
1700000003072526	29-012-007-00134-020	101021	OLIVAR-ALOREÑA	S	429	11,60	0,06	0,06	0,06		0,06			0,06	0,06
1700000003072527	29-012-007-00134-014	101021	OLIVAR-ALOREÑA	S	429	37,40	0,03	0,03	0,03		0,03			0,03	0,03
1700000003072528	29-012-007-00134-016	101021	OLIVAR-ALOREÑA	S	429	52,70	0,09	0,09	0,09		0,09			0,09	0,09
1700000003072529	29-012-007-00134-004	101021	OLIVAR-ALOREÑA	S	429	24,30	0,29	0,29	0,29		0,29			0,29	0,29
1700000003072530	29-012-007-00115-002	101021	OLIVAR-ALOREÑA	S	429	63,20	0,32	0,32	0,32		0,32			0,32	0,32
1700000003072531	29-012-007-00134-006	101021	OLIVAR-ALOREÑA	S	429	19,70	0,01	0,01	0,01		0,01			0,01	0,01
1700000003072532	29-012-007-00134-005	101021	OLIVAR-ALOREÑA	S	429	39,80	0,42	0,42	0,42		0,42			0,42	0,42

(1) Superficie declarada admisible ajustada con la superficie comprometida.

(2) Factor de penalización valorando el alcance para el tipo de compromiso.

Puede verificar la integridad de una copia de este documento mediante la lectura del código QR adjunto o mediante el acceso a la dirección <https://ws050.juntadeandalucia.es/verificarFirma> indicando el código de VERIFICACIÓN

FIRMADO POR	JUAN JOSE SOLER GARCIA	FECHA	03/07/2024	
	ROCIO GUIJARRO MILLAN			
VERIFICACIÓN	Pk2jmWGPZXYL7RLHCHYYEGKUBFR96	PÁGINA	881/1071	



APELLIDOS Y NOMBRE / RAZÓN SOCIAL

ROJAS TAPIA ANTONIO

NIF
****2691*

EXPEDIENTE
1124707

ANUALIDAD DE PAGO
1ª

IMPORTE POR ANUALIDAD

	2023	2024	2025	2026	2027
IMPORTE MÁXIMO SUBVENCIONABLE	858,72 €	858,72 €	858,72 €	858,72 €	858,72 €
IMPORTE MEDIO DE TRANSFERENCIA (€/ha)	236,56 €	236,56 €	236,56 €	236,56 €	236,56 €

RESUMEN DE UNIDADES

Cód	GRUPO DE PAGO	Sup. Dec. Admisible (ha)	Sup. Comprometida (ha)	Sup. ajustada compromiso (I) (ha)	% sobredec.	Sup. Propuesta (ha)	Importe Declarado	Importe Topado	Importe Propuesto	Importe tras sobredec.
429	OLIVAR	2,33		2,33	0,00	2,33	577,61	577,61	577,61	577,61
432	FRUTALES SECANO	1,30		1,30	0,00	1,30	281,11	281,11	281,11	281,11
TOTAL		3,63	3,63	3,63		3,63	858,72	858,72	858,72	858,72

APLICACIÓN DE REDUCCIONES Y PENALIZACIONES

GRUPO DE PAGO	Importe Calculado	Importe prereduc. y compromisos	Criterios de subvencionabilidad y compromisos	Presentación tardía	Omisión declaración	Condicionalidad	IMPORTE (Euros)	
							PROPUESTO	PROPUESTO
FRUTALES SECANO	281,11	281,11	0,00	0,00	0,00	0,00		281,11
OLIVAR	577,61	577,61	0,00	0,00	0,00	0,00		577,61
TOTAL	858,72	858,72						858,72

RESUMEN DE PAGOS

PROPUESTO	IMPORTE (Euros)			
	PROPUESTO	FEADER (Eje 2)	MAPA	CAPADR
PROPUESTO	858,72	729,91	84,24	44,57

RECINTOS PROPUESTOS

REF.	REFERENCIA SIGPAC	CULTIVO DESCRIPCIÓN CULTIVO	S/R G.PAGO	PEND. MEDIA (%)	SUP. DEC. ADMISIBLE (ha)	SUP. COMPROM. (ha)	SUP. AJUSTADA COMPR.(1) (ha)	SUP. CONV. SIGPAC (ha)	SUP. CERTIF. (ha)	SUP. CAMPO (ha)	SUP. CAMPO DETER. CULT. DECLARADO (ha)	SUP. DEC. REDUCIDA (ha)	SUP. PROPUESTA (ha)
-1343114	29-073-005-00110-001	101138 OLIVAR-HOJIBLANCA	S 429	16,10	0,33	0,33	0,33	0,33	0,33			0,33	0,33
-1033864	29-073-005-00100-002	101007 OLIVAR-MANZANILLA	S 429	18,20	0,02	0,02	0,02	0,02	0,02			0,02	0,02
-1033863	29-073-005-00097-003	101007 OLIVAR-MANZANILLA	S 429	32,00	0,11	0,11	0,11	0,11	0,11			0,11	0,11
1700000005827959	29-073-005-00097-002	101007 OLIVAR-MANZANILLA	S 429	54,60	0,21	0,21	0,21	0,21	0,21			0,21	0,21
1700000005827960	29-073-019-00060-002	101138 OLIVAR-HOJIBLANCA	S 429	20,90	0,32	0,32	0,32	0,32	0,32			0,32	0,32
1700000005827962	29-073-005-00111-003	101138 OLIVAR-HOJIBLANCA	S 429	34,70	0,21	0,21	0,21	0,21	0,21			0,21	0,21
1700000005827963	29-073-006-00006-001	101138 OLIVAR-HOJIBLANCA	S 429	23,90	0,02	0,02	0,02	0,02	0,02			0,02	0,02
1700000005827964	29-073-006-00039-001	101138 OLIVAR-HOJIBLANCA	S 429	14,20	0,10	0,10	0,10	0,10	0,10			0,10	0,10
1700000005827965	29-073-007-00313-003	101138 OLIVAR-HOJIBLANCA	S 429	24,60	0,01	0,01	0,01	0,01	0,01			0,01	0,01
1700000005827966	29-073-007-00313-004	101138 OLIVAR-HOJIBLANCA	S 429	42,60	0,01	0,01	0,01	0,01	0,01			0,01	0,01
1700000005827967	29-073-007-00313-005	101138 OLIVAR-HOJIBLANCA	S 429	40,00	0,53	0,53	0,53	0,53	0,53			0,53	0,53
1700000005827968	29-073-007-00325-002	101138 OLIVAR-HOJIBLANCA	S 429	34,50	0,05	0,05	0,05	0,05	0,05			0,05	0,05
1700000005827969	29-073-007-00325-003	101138 OLIVAR-HOJIBLANCA	S 429	39,00	0,08	0,08	0,08	0,08	0,08			0,08	0,08
1700000005827970	29-073-007-00479-002	101138 OLIVAR-HOJIBLANCA	S 429	36,10	0,10	0,10	0,10	0,10	0,10			0,10	0,10
1700000005827971	29-073-005-00100-001	101007 OLIVAR-MANZANILLA	S 429	23,80	0,23	0,23	0,23	0,23	0,23			0,23	0,23
1700000005827972	29-073-007-00325-006	104007 ALMENDROS-COMUNA	S 432	35,50	0,36	0,36	0,36	0,36	0,36			0,36	0,36
1700000005827973	29-073-007-00479-001	104007 ALMENDROS-COMUNA	S 432	34,00	0,50	0,50	0,50	0,50	0,50			0,50	0,50
1700000005827974	29-073-019-00060-001	104007 ALMENDROS-COMUNA	S 432	25,00	0,12	0,12	0,12	0,12	0,12			0,12	0,12
1700000005827975	29-073-007-00313-002	104007 ALMENDROS-COMUNA	S 432	36,30	0,32	0,32	0,32	0,32	0,32			0,32	0,32

(1) Superficie declarada admisible ajustada con la superficie comprometida.
(2) Factor de penalización valorando el alcance para el tipo de compromiso.

Puede verificar la integridad de una copia de este documento mediante la lectura del código QR adjunto o mediante el acceso a la dirección <https://ws050.juntadeandalucia.es/verificarFirma> indicando el código de VERIFICACIÓN

FIRMADO POR	JUAN JOSE SOLER GARCIA	FECHA	03/07/2024	
	ROCIO GUIJARRO MILLAN			
VERIFICACIÓN	Pk2jmWGPZXYL7RLHCHYYEGKUBFR96	PÁGINA	882/1071	

**APELLIDOS Y NOMBRE / RAZÓN SOCIAL**

ROMAN FUENTES MARIA SOLEDAD

NIF

****6018*

EXPEDIENTE

1260972

ANUALIDAD DE PAGO

1ª

IMPORTES POR ANUALIDAD

	2023	2024	2025	2026	2027
IMPORTE MÁXIMO SUBVENCIONABLE	1.108,42 €	1.108,42 €	1.108,42 €	1.108,42 €	1.108,42 €
IMPORTE MEDIO DE TRANSFERENCIA (€/ha)	349,66 €	349,66 €	349,66 €	349,66 €	349,66 €

RESUMEN DE UNIDADES

Cód	GRUPO DE PAGO	Sup. Dec. Admisible (ha)	Sup. Comprometida (ha)	Sup. ajustada compromiso (1) (ha)	% sobredec.	Sup. Propuesta (ha)	Importe Declarado	Importe Topado	Importe Propuesto	Importe tras sobredec.
433	FRUTALES REGADÍO	3,17		3,17	0,00	3,17	1.108,42	1.108,42	1.108,42	1.108,42
TOTAL		3,17	3,17	3,17		3,17	1.108,42	1.108,42	1.108,42	1.108,42

APLICACIÓN DE REDUCCIONES Y PENALIZACIONES

GRUPO DE PAGO	Importe Calculado	Importe prereduc.	Criterios de subvencionabilidad y compromisos	Presentación tardía	Omisión declaración	Condicionalidad	IMPORTE (Euros) PROPUESTO
FRUTALES REGADÍO	1.108,42		0,00	0,00	0,00	0,00	1.108,42
TOTAL	1.108,42	1.108,42					1.108,42

RESUMEN DE PAGOS

	IMPORTE (Euros)			
	PROPUESTO	FEADER (Eje 2)	MAPA	CAPADR
PROPUESTO	1.108,42	942,16	108,74	57,52

RECINTOS PROPUESTOS

REF.	REFERENCIA SIGPAC	CULTIVO/DESCRIPCIÓN CULTIVO	S/R	G.PAGO	PEND. MEDIA (€/ha)	SUP. DEC. ADMISIBLE (ha)	SUP. COMPROM. (ha)	SUP. AJUSTADA COMPROM. (1) (ha)	SUP. CONV. SIGPAC (ha)	SUP. CERTIE (ha)	SUP. CAMPO (ha)	SUP. CAMPO DETER. CULT. DECLARADO (ha)	SUP. DEC. REDUCIDA (ha)	SUP. PROPUESTA (ha)
-1265885	29-094-012-00102-005	344008 MANGO-OSTEEN	R	433	46,80	0,02	0,02	0,02		0,02			0,02	0,02
-1265884	29-019-012-00578-004	343005 AGUACATE-HASS	R	433	53,10	0,54	0,54	0,54		0,54			0,54	0,54
-1265882	29-019-012-00461-002	113000 OTROS FRUTALES-SIN VARIEDAD	R	433	39,70	0,01	0,01	0,01		0,01			0,01	0,01
-1033969	29-019-012-00578-006	343005 AGUACATE-HASS	R	433	63,10	0,07	0,07	0,07		0,07			0,07	0,07
-1033939	29-019-012-00565-002	343005 AGUACATE-HASS	R	433	41,30	0,16	0,16	0,16		0,16			0,16	0,16
-1033907	29-094-012-00099-002	113000 OTROS FRUTALES-SIN VARIEDAD	R	433	12,00	0,10	0,10	0,10		0,10			0,10	0,10
-1033888	29-094-012-00100-002	113000 OTROS FRUTALES-SIN VARIEDAD	R	433	4,20	0,01	0,01	0,01		0,01			0,01	0,01
-1033881	29-019-012-00462-009	113000 OTROS FRUTALES-SIN VARIEDAD	R	433	5,00	0,01	0,01	0,01		0,01			0,01	0,01
-1033879	29-094-012-00101-008	113000 OTROS FRUTALES-SIN VARIEDAD	R	433	4,40	0,01	0,01	0,01		0,01			0,01	0,01
-1033701	29-019-012-00462-005	344003 MANGO-KEITT	R	433	44,50	0,04	0,04	0,04		0,04			0,04	0,04
-1033695	29-019-012-00461-004	344003 MANGO-KEITT	R	433	49,50	0,10	0,10	0,10		0,10			0,10	0,10
-1033688	29-019-012-00460-011	344003 MANGO-KEITT	R	433	64,10	0,07	0,07	0,07		0,07			0,07	0,07
-1033680	29-094-012-00101-001	344008 MANGO-OSTEEN	R	433	56,10	0,13	0,13	0,13		0,13			0,13	0,13
-1033670	29-094-012-00102-003	344008 MANGO-OSTEEN	R	433	62,80	0,06	0,06	0,06		0,06			0,06	0,06
-1033665	29-094-012-00102-002	344008 MANGO-OSTEEN	R	433	62,10	0,12	0,12	0,12		0,12			0,12	0,12
-1033653	29-094-012-00101-004	344008 MANGO-OSTEEN	R	433	67,00	0,09	0,09	0,09		0,09			0,09	0,09
-1033638	29-094-012-00100-004	344008 MANGO-OSTEEN	R	433	62,00	0,02	0,02	0,02		0,02			0,02	0,02
-1033637	29-094-012-00100-003	344008 MANGO-OSTEEN	R	433	21,40	0,13	0,13	0,13		0,13			0,13	0,13
-1033622	29-019-012-00460-007	344003 MANGO-KEITT	R	433	37,90	0,07	0,07	0,07		0,07			0,07	0,07
-1033621	29-019-012-00460-003	344003 MANGO-KEITT	R	433	55,50	0,07	0,07	0,07		0,07			0,07	0,07
-1033576	29-019-012-00460-008	344003 MANGO-KEITT	R	433	49,50	0,07	0,07	0,07		0,07			0,07	0,07
-1033523	29-019-012-00462-001	344003 MANGO-KEITT	R	433	59,30	0,36	0,36	0,36		0,36			0,36	0,36
-1033520	29-019-012-00462-003	344003 MANGO-KEITT	R	433	44,50	0,02	0,02	0,02		0,02			0,02	0,02
-1033517	29-019-012-00461-001	344003 MANGO-KEITT	R	433	59,20	0,21	0,21	0,21		0,21			0,21	0,21
-1033516	29-019-012-00461-002	344003 MANGO-KEITT	R	433	39,70	0,07	0,07	0,07		0,07			0,07	0,07
-1033508	29-019-012-00460-010	344003 MANGO-KEITT	R	433	52,80	0,19	0,19	0,19		0,19			0,19	0,19
-1033507	29-019-012-00460-012	344003 MANGO-KEITT	R	433	52,60	0,07	0,07	0,07		0,07			0,07	0,07
-1033489	29-094-012-00101-006	344008 MANGO-OSTEEN	R	433	55,20	0,06	0,06	0,06		0,06			0,06	0,06
-1033487	29-094-012-00100-001	344008 MANGO-OSTEEN	R	433	59,90	0,29	0,29	0,29		0,29			0,29	0,29

(1) Superficie declarada admisible ajustada con la superficie comprometida.
(2) Factor de penalización valorando el alcance para el tipo de compromiso.Puede verificar la integridad de una copia de este documento mediante la lectura del código QR adjunto o mediante el acceso a la dirección <https://ws050.juntadeandalucia.es/verificarFirma> indicando el código de VERIFICACIÓN

FIRMADO POR

JUAN JOSE SOLER GARCIA

FECHA

03/07/2024

ROCIO GUIJARRO MILLAN

VERIFICACIÓN

Pk2jmWGPZXRyL7RLHCHYYEGKUBFR96

PÁGINA

883/1071





INCIDENCIAS

INCIDENCIA DESCRIPCIÓN

- 100402 Recinto solicitado no forma parte de ningún organismo de control autorizado para la producción ecológica en Andalucía o fecha de inscripción posterior al plazo establecido (Anexo I. Criterios de Subvencionabilidad. Orden 28 de marzo de 2023).
Ref:-1033623 Recinto:29-019-012-00460-00001 Cultivo:344003 MANGO-KEITT Regadío
- 100406 Grupo de cultivo declarado en el recinto no coincide con el grupo de cultivo existente en el organismo de control autorizado para la producción ecológica en Andalucía (Anexo I. Criterios de Subvencionabilidad. Orden 28 de marzo de 2023).
Ref:-1033623 Recinto:29-019-012-00460-00001 Cultivo:344003 MANGO-KEITT Regadío Grupo de SIPEA:PASTOS ASOCIADOS
- 100424 Solicita recinto que no está comprometido para la operación.
Ref:-1033623 Recinto:29-019-012-00460-00001 Cultivo:344003 MANGO-KEITT Regadío

(1) Superficie declarada admisible ajustada con la superficie comprometida.
(2) Factor de penalización valorando el alcance para el tipo de compromiso.

Puede verificar la integridad de una copia de este documento mediante la lectura del código QR adjunto o mediante el acceso a la dirección <https://ws050.juntadeandalucia.es/verificarFirma> indicando el código de VERIFICACIÓN

FIRMADO POR	JUAN JOSE SOLER GARCIA	FECHA	03/07/2024	
	ROCIO GUIJARRO MILLAN			
VERIFICACIÓN	Pk2jmWGPZXYL7RLHCHYYEGKUBFR96	PÁGINA	884/1071	



APELLIDOS Y NOMBRE / RAZÓN SOCIAL ROMERO ARRABAL FRANCISCO
NIF ****8410*
EXPEDIENTE 1076276
ANUALIDAD DE PAGO 1ª

IMPORTE POR ANUALIDAD

	2023	2024	2025	2026	2027
IMPORTE MÁXIMO SUBVENCIONABLE	2.947,53 €	2.947,53 €	2.947,53 €	2.947,53 €	2.947,53 €
IMPORTE MEDIO DE TRANSFERENCIA (€/ha)	247,90 €	247,90 €	247,90 €	247,90 €	247,90 €

RESUMEN DE UNIDADES

Cód	GRUPO DE PAGO	Sup. Dec. Admisible (ha)	Sup. Comprometida (ha)	Sup. ajustada compromiso (1) (ha)	% sobredec.	Sup. Propuesta (ha)	Importe Declarado	Importe Topado	Importe Propuesto	Importe tras sobredec.
429	OLIVAR	11,89		11,89	0,00	11,89	2.947,53	2.947,53	2.947,53	2.947,53
TOTAL		11,89	11,89	11,89		11,89	2.947,53	2.947,53	2.947,53	2.947,53

APLICACIÓN DE REDUCCIONES Y PENALIZACIONES

GRUPO DE PAGO	Importe Calculado	Importe prereduc.	Criterios de subvencionabilidad y compromisos	Presentación tardía	Omisión declaración	Condicionality	IMPORTE (Euros) PROPUESTO
OLIVAR	2.947,53	2.947,53	0,00	0,00	0,00	0,00	2.947,53
TOTAL	2.947,53	2.947,53					2.947,53

RESUMEN DE PAGOS

	IMPORTE (Euros)			
	PROPUESTO	FEADER (Eje 2)	MAPA	CAPADR
PROPUESTO	2.947,53	2.505,40	289,15	152,98

RECINTOS PROPUESTOS

REF.	REFERENCIA SIGPAC	CULTIVO	DESCRIPCIÓN CULTIVO	S/R	G.PAGO	PEND. MEDIA (%)	SUP. DEC. ADMISIBLE (ha)	SUP. COMPROM. (ha)	SUP. AJUSTADA COMPR.(1) (ha)	SUP. CONV. SIGPAC (ha)	SUP. CERTIE. (ha)	SUP. CAMPO (ha)	SUP. CAMPO DETER. CULT. DECLARADO (ha)	SUP. DEC. REDUCIDA (ha)	SUP. PROPUESTA (ha)
170000005309143	29-012-005-00618-001	101138	OLIVAR-HOJIBLANCA	S	429	29,50	7,52	7,52	7,52		7,52			7,52	7,52
1700000005309155	29-012-005-00618-028	101138	OLIVAR-HOJIBLANCA	S	429	30,00	4,37	4,37	4,37		4,37			4,37	4,37

(1) Superficie declarada admisible ajustada con la superficie comprometida.
(2) Factor de penalización valorando el alcance para el tipo de compromiso.

Puede verificar la integridad de una copia de este documento mediante la lectura del código QR adjunto o mediante el acceso a la dirección <https://ws050.juntadeandalucia.es/verificarFirma> indicando el código de VERIFICACIÓN

FIRMADO POR	JUAN JOSE SOLER GARCIA	FECHA	03/07/2024	
	ROCIO GUIJARRO MILLAN			
VERIFICACIÓN	Pk2jmWGPZXYL7RLHCHYYEGKUBFR96	PÁGINA	885/1071	



<u>APELLIDOS Y NOMBRE / RAZÓN SOCIAL</u>	<u>NIF</u>	<u>EXPEDIENTE</u>	<u>ANUALIDAD DE PAGO</u>
ROMERO JIMÉNEZ ANTONIO	****4746*	1258311	

RESUMEN DE PAGOS

	<u>IMPORTE (Euros)</u>			
	<u>PROPUESTO</u>	<u>FEADER (Eje 2)</u>	<u>MAPA</u>	<u>CAPADR</u>
PROPUESTO	0,00	0,00	0,00	0,00

INCIDENCIAS

INCIDENCIA DESCRIPCIÓN

- 7162 Se advierte que en el impreso DATOS DE RECINTOS no está consignada la operación solicitada en el impreso SOLICITA LINEAS DE AYUDA DE DESARROLLO RURAL.
- 101008 Expediente sin compromisos vigentes.
Operación:6503.2

(1) Superficie declarada admisible ajustada con la superficie comprometida.
(2) Factor de penalización valorando el alcance para el tipo de compromiso.

Puede verificar la integridad de una copia de este documento mediante la lectura del código QR adjunto o mediante el acceso a la dirección https://ws050.juntadeandalucia.es/verificarFirma indicando el código de VERIFICACIÓN				
FIRMADO POR	JUAN JOSE SOLER GARCIA	FECHA	03/07/2024	
	ROCIO GUIJARRO MILLAN			
VERIFICACIÓN	Pk2jmWGPZXYL7RLHCHYYEGKUBFR96	PÁGINA	886/1071	

**APELLIDOS Y NOMBRE / RAZÓN SOCIAL**

ROMERO MARTOS ANDRES

NIF

***0831*

EXPEDIENTE

1200539

ANUALIDAD DE PAGO

1ª

IMPORTE POR ANUALIDAD

	2023	2024	2025	2026	2027
IMPORTE MÁXIMO SUBVENCIONABLE	1.307,73 €	1.307,73 €	1.307,73 €	1.307,73 €	1.307,73 €
IMPORTE MEDIO DE TRANSFERENCIA (€/ha)	349,66 €	349,66 €	349,66 €	349,66 €	349,66 €

RESUMEN DE UNIDADES

Cód	GRUPO DE PAGO	Sup. Dec. Admisible (ha)	Sup. Comprometida (ha)	Sup. ajustada compromiso (1) (ha)	% sobredec.	Sup. Propuesta (ha)	Importe Declarado	Importe Topado	Importe Propuesto	Importe tras sobredec.
433	FRUTALES REGADÍO	3,77		3,74	0,00	3,74	1.307,73	1.307,73	1.307,73	1.307,73
TOTAL		3,77	3,74	3,74		3,74	1.307,73	1.307,73	1.307,73	1.307,73

APLICACIÓN DE REDUCCIONES Y PENALIZACIONES

GRUPO DE PAGO	Importe Calculado	Importe prereduc.	Criterios de subvencionabilidad y compromisos	Presentación tardía	Omisión declaración	Condicionalidad	IMPORTE (Euros) PROPUESTO
FRUTALES REGADÍO	1.307,73	1.307,73	0,00	0,00	0,00	0,00	1.307,73
TOTAL	1.307,73	1.307,73					1.307,73

RESUMEN DE PAGOS

	IMPORTE (Euros)			
	PROPUESTO	FEADER (Eje 2)	MAPA	CAPADR
PROPUESTO	1.307,73	1.111,57	128,29	67,87

RECINTOS PROPUESTOS

REF.	REFERENCIA SIGPAC	CULTIVO DESCRIPCIÓN CULTIVO	S/R	G.PAGO	PEND. MEDIA (%)	SUP. DEC. ADMISIBLE (ha)	SUP. COMPROM. (ha)	SUP. AJUSTADA COMPROM. (1) (ha)	SUP. CONV. SIGPAC (ha)	SUP. CERTIE. (ha)	SUP. CAMPO (ha)	SUP. CAMPO DETER. CULT. DECLARADO (ha)	SUP. DEC. REDUCIDA (ha)	SUP. PROPUESTA (ha)
5278876	29-038-002-00453-008	343005 AGUACATE-HASS	R	433	42,80	0,49	0,49	0,49		0,49			0,49	0,49
1700000003065219	29-038-002-00453-001	206308 NARANJO-VALENCIA LATE	R	433	37,20	3,23	3,20	3,20		3,23			3,20	3,20
1700000003065221	29-038-002-00453-009	206308 NARANJO-VALENCIA LATE	R	433	38,40	0,05	0,05	0,05		0,05			0,05	0,05

INCIDENCIAS**INCIDENCIA DESCRIPCIÓN**

- 4272 Verifica que las líneas de declaración de las Solicitudes Únicas no tienen solapes con la capa de Retroactividad Gráfica (ambas de la misma campaña) a nivel de expediente/línea de declaración gráfica de la solicitud.
Ref:1700000003065219 Recinto:29-038-002-00453-00001 Cultivo: - Agregado de la referencia del recinto.:0 Zona de la referencia del recinto.:0 Superficie solapada.:0,03 Id. Incid.:95942653
- 100421 Recinto declarado por error para una operación de la 6503, que se ha corregido de oficio marcando la operación correcta, de acuerdo con la fecha de inscripción del recinto en la producción ecológica.
Ref:5278876 Recinto:29-038-002-00453-00008 Cultivo:343005 AGUACATE-HASS Regadío

(1) Superficie declarada admisible ajustada con la superficie comprometida.
(2) Factor de penalización valorando el alcance para el tipo de compromiso.Puede verificar la integridad de una copia de este documento mediante la lectura del código QR adjunto o mediante el acceso a la dirección <https://ws050.juntadeandalucia.es/verificarFirma> indicando el código de VERIFICACIÓN

FIRMADO POR	JUAN JOSE SOLER GARCIA	FECHA	03/07/2024
	ROCIO GUIJARRO MILLAN		
VERIFICACIÓN	Pk2jmWGPZXYL7RLHCHYYEGKUBFR96	PÁGINA	887/1071



**APELLIDOS Y NOMBRE / RAZÓN SOCIAL**

ROMERO RUEDA ANA MARÍA

NIF

****5700*

EXPEDIENTE

1187148

ANUALIDAD DE PAGO

1ª

IMPORTES POR ANUALIDAD

	2023	2024	2025	2026	2027
IMPORTE MÁXIMO SUBVENCIONABLE	1.585,04 €	1.585,04 €	1.585,04 €	1.585,04 €	1.585,04 €
IMPORTE MEDIO DE TRANSFERENCIA (€/ha)	267,29 €	267,29 €	267,29 €	267,29 €	267,29 €

RESUMEN DE UNIDADES

Cód	GRUPO DE PAGO	Sup. Dec. Admisible (ha)	Sup. Comprometida (ha)	Sup. ajustada compromiso (1) (ha)	% sobredec.	Sup. Propuesta (ha)	Importe Declarado	Importe Topado	Importe Propuesto	Importe tras sobredec.
429	OLIVAR	4,80		4,80	0,00	4,80	1.189,92	1.189,92	1.189,92	1.189,92
433	FRUTALES REGADÍO	1,13		1,13	0,00	1,13	395,12	395,12	395,12	395,12
TOTAL		5,93	5,93	5,93		5,93	1.585,04	1.585,04	1.585,04	1.585,04

APLICACIÓN DE REDUCCIONES Y PENALIZACIONES

GRUPO DE PAGO	Importe Calculado	Importe prerreduc.	Criterios de subvencionabilidad y compromisos	Presentación tardía	Omisión declaración	Condicionalidad	PROPUESTO (Euros)
FRUTALES REGADÍO	395,12	395,12	0,00	0,00	0,00	0,00	395,12
OLIVAR	1.189,92	1.189,92	0,00	0,00	0,00	0,00	1.189,92
TOTAL	1.585,04	1.585,04					1.585,04

RESUMEN DE PAGOS

	PROPUESTO	PROPUESTO	FEADER (Eje 2)	MAPA	CAPADR
		1.585,04	1.347,28	155,49	82,27

RECINTOS PROPUESTOS

REF.	REFERENCIA SIGPAC	CULTIVO DESCRIPCIÓN CULTIVO	S/R G.PAGO	PEND. MEDIA (%)	SUP. DEC. ADMISIBLE (ha)	SUP. COMPROM. (ha)	SUP. AJUSTADA COMPR.(1) (ha)	SUP. CONV. SIGPAC (ha)	SUP. CERTIF. (ha)	SUP. CAMPO (ha)	SUP. CAMPO DETER. CULT. DECLARADO (ha)	SUP. DEC. REDUCIDA (ha)	SUP. PROPUESTA (ha)
170000004986329	29-073-008-00045-001	101007 OLIVAR-MANZANILLA	S	429	46,50	0,36	0,36	0,36	0,36	0,36		0,36	0,36
170000004986330	29-073-008-00096-009	101007 OLIVAR-MANZANILLA	S	429	30,80	0,86	0,86	0,86	0,86	0,86		0,86	0,86
170000004986331	29-073-008-00103-001	101007 OLIVAR-MANZANILLA	S	429	29,40	0,49	0,49	0,49	0,49	0,49		0,49	0,49
170000004986332	29-073-008-00123-002	101007 OLIVAR-MANZANILLA	S	429	23,40	0,41	0,41	0,41	0,41	0,41		0,41	0,41
170000004986333	29-073-008-00166-002	101007 OLIVAR-MANZANILLA	S	429	6,80	0,36	0,36	0,36	0,36	0,36		0,36	0,36
170000004986334	29-073-008-00169-001	101007 OLIVAR-MANZANILLA	S	429	7,60	0,30	0,30	0,30	0,30	0,30		0,30	0,30
170000004986335	29-073-009-00203-001	101007 OLIVAR-MANZANILLA	S	429	14,00	0,83	0,83	0,83	0,83	0,83		0,83	0,83
170000004986336	29-073-009-00205-001	101007 OLIVAR-MANZANILLA	S	429	31,40	0,14	0,14	0,14	0,14	0,14		0,14	0,14
170000004986337	29-073-010-00170-001	101007 OLIVAR-MANZANILLA	S	429	37,70	0,13	0,13	0,13	0,13	0,13		0,13	0,13
170000004986338	29-073-011-00009-003	101007 OLIVAR-MANZANILLA	S	429	35,70	0,28	0,28	0,28	0,28	0,28		0,28	0,28
170000004986339	29-073-011-00012-001	101007 OLIVAR-MANZANILLA	S	429	28,90	0,20	0,20	0,20	0,20	0,20		0,20	0,20
170000004986340	29-073-011-00021-001	101007 OLIVAR-MANZANILLA	S	429	45,20	0,44	0,44	0,44	0,44	0,44		0,44	0,44
-138401	29-073-010-00169-002	206308 NARANJO-VALENCIA LATE	R	433	28,50	0,59	0,59	0,59	0,59	0,59		0,59	0,59
170000004986343	29-073-010-00169-004	113000 OTROS FRUTALES-SIN VARIEDAD	R	433	40,60	0,06	0,06	0,06	0,06	0,06		0,06	0,06
170000004986345	29-073-010-00168-004	206308 NARANJO-VALENCIA LATE	R	433	22,00	0,34	0,34	0,34	0,34	0,34		0,34	0,34
170000004986347	29-073-010-00169-003	206308 NARANJO-VALENCIA LATE	R	433	21,80	0,13	0,13	0,13	0,13	0,13		0,13	0,13
170000004986348	29-073-010-00169-005	113000 OTROS FRUTALES-SIN VARIEDAD	R	433	19,90	0,01	0,01	0,01	0,01	0,01		0,01	0,01

INCIDENCIAS**INCIDENCIA DESCRIPCIÓN**

- 100402 Recinto solicitado no forma parte de ningún organismo de control autorizado para la producción ecológica en Andalucía o fecha de inscripción posterior al plazo establecido (Anexo I. Criterios de Subvencionabilidad. Orden 28 de marzo de 2023).
Ref:170000004986349 Recinto:29-073-008-00045-00002 Cultivo:218133 HIGUERA-NEGRA COMUN Secano
Ref:170000004986350 Recinto:29-073-008-00045-00003 Cultivo:218133 HIGUERA-NEGRA COMUN Secano
Ref:170000004986342 Recinto:29-073-008-00123-00001 Cultivo:218133 HIGUERA-NEGRA COMUN Secano
- 100424 Solicita recinto que no está comprometido para la operación.
Ref:170000004986349 Recinto:29-073-008-00045-00002 Cultivo:218133 HIGUERA-NEGRA COMUN Secano
Ref:170000004986350 Recinto:29-073-008-00045-00003 Cultivo:218133 HIGUERA-NEGRA COMUN Secano
Ref:170000004986342 Recinto:29-073-008-00123-00001 Cultivo:218133 HIGUERA-NEGRA COMUN Secano

(1) Superficie declarada admisible ajustada con la superficie comprometida.
(2) Factor de penalización valorando el alcance para el tipo de compromiso.Puede verificar la integridad de una copia de este documento mediante la lectura del código QR adjunto o mediante el acceso a la dirección <https://ws050.juntadeandalucia.es/verificarFirma> indicando el código de VERIFICACIÓN

FIRMADO POR	JUAN JOSE SOLER GARCIA	FECHA	03/07/2024	
	ROCIO GUIJARRO MILLAN			
VERIFICACIÓN	Pk2jmWGPZXYL7RLHCHYYEGKUBFR96	PÁGINA	888/1071	



<u>APELLIDOS Y NOMBRE / RAZÓN SOCIAL</u>	<u>NIF</u>	<u>EXPEDIENTE</u>	<u>ANUALIDAD DE PAGO</u>
ROSA CASTILLO FRANCISCO	***6529*	1283480	

RESUMEN DE PAGOS

	<u>IMPORTE (Euros)</u>			
	<u>PROPUESTO</u>	<u>FEADER (Eje 2)</u>	<u>MAPA</u>	<u>CAPADR</u>
PROPUESTO	0,00	0,00	0,00	0,00

INCIDENCIAS

<u>INCIDENCIA</u>	<u>DESCRIPCIÓN</u>
3790	Recinto declarado inactivo Ref:-1621760 Recinto:29-093-002-00055-00001 Cultivo: -
100424	Solicita recinto que no está comprometido para la operación. Ref:-1621760 Recinto:29-093-002-00055-00001 Cultivo:207004 LIMONERO-VERNA Regadío
101008	Expediente sin compromisos vigentes. Operación:6503.2

(1) Superficie declarada admisible ajustada con la superficie comprometida.
(2) Factor de penalización valorando el alcance para el tipo de compromiso.

Puede verificar la integridad de una copia de este documento mediante la lectura del código QR adjunto o mediante el acceso a la dirección https://ws050.juntadeandalucia.es/verificarFirma indicando el código de VERIFICACIÓN				
FIRMADO POR	JUAN JOSE SOLER GARCIA	FECHA	03/07/2024	
	ROCIO GUIJARRO MILLAN			
VERIFICACIÓN	Pk2jmWGPZXYL7RLHCHYYEGKUBFR96	PÁGINA	889/1071	

**APELLIDOS Y NOMBRE / RAZÓN SOCIAL**

ROSA MORENO DIEGO

NIF

***9799*

EXPEDIENTE

1081018

ANUALIDAD DE PAGO

1ª

IMPORTE POR ANUALIDAD

	2023	2024	2025	2026	2027
IMPORTE MÁXIMO SUBVENCIONABLE	1.115,42 €	1.115,42 €	1.115,42 €	1.115,42 €	1.115,42 €
IMPORTE MEDIO DE TRANSFERENCIA (€/ha)	349,66 €	349,66 €	349,66 €	349,66 €	349,66 €

RESUMEN DE UNIDADES

Cód	GRUPO DE PAGO	Sup. Dec. Admisible (ha)	Sup. Comprometida (ha)	Sup. ajustada compromiso (1) (ha)	% sobredec.	Sup. Propuesta (ha)	Importe Declarado	Importe Topado	Importe Propuesto	Importe tras sobredec.
433	FRUTALES REGADÍO	3,21		3,19	0,00	3,19	1.115,42	1.115,42	1.115,42	1.115,42
TOTAL		3,21	3,19	3,19		3,19	1.115,42	1.115,42	1.115,42	1.115,42

APLICACIÓN DE REDUCCIONES Y PENALIZACIONES

GRUPO DE PAGO	Importe Calculado	Importe prereduc.	Criterios de subvencionabilidad y compromisos	Presentación tardía	Omisión declaración	Condicionalidad	IMPORTE (Euros) PROPUESTO
FRUTALES REGADÍO	1.115,42	1.115,42	0,00	0,00	0,00	0,00	1.115,42
TOTAL	1.115,42	1.115,42					1.115,42

RESUMEN DE PAGOS

	IMPORTE (Euros)			
	PROPUESTO	FEADER (Eje 2)	MAPA	CAPADR
PROPUESTO	1.115,42	948,11	109,42	57,89

RECINTOS PROPUESTOS

REF.	REFERENCIA SIGPAC	CULTIVO DESCRIPCIÓN CULTIVO	S/R	G.PAGO	PEND. MEDIA (%)	SUP. DEC. ADMISIBLE (ha)	SUP. COMPROM. (ha)	SUP. AJUSTADA COMPR.(1) (ha)	SUP. CONV. SIGPAC (ha)	SUP. CERTIE. (ha)	SUP. CAMPO (ha)	SUP. CAMPO DETER. CULT. DECLARADO (ha)	SUP. DEC. REDUCIDA (ha)	SUP. PROPUESTA (ha)
170000004550513	29-007-001-00126-005	343005 AGUACATE-HASS	R	433	11,90	0,17	0,16	0,16		0,16			0,16	0,16
170000004550515	29-007-001-00126-006	343005 AGUACATE-HASS	R	433	17,90	1,03	1,03	1,03		1,03			1,03	1,03
170000004550521	29-007-001-00126-001	209200 MANDARINO-MANDARINO COMÚN	R	433	6,50	2,01	2,00	2,00		2,00			2,00	2,00

(1) Superficie declarada admisible ajustada con la superficie comprometida.

(2) Factor de penalización valorando el alcance para el tipo de compromiso.

Puede verificar la integridad de una copia de este documento mediante la lectura del código QR adjunto o mediante el acceso a la dirección <https://ws050.juntadeandalucia.es/verificarFirma> indicando el código de VERIFICACIÓN

FIRMADO POR	JUAN JOSE SOLER GARCIA	FECHA	03/07/2024
	ROCIO GUIJARRO MILLAN		
VERIFICACIÓN	Pk2jmWGPZXYL7RLHCHYYEGKUBFR96	PÁGINA	890/1071





APELLIDOS Y NOMBRE / RAZÓN SOCIAL ROSA SIERRA S.L.
NIF ****0107*
EXPEDIENTE 1196835
ANUALIDAD DE PAGO 1ª

IMPORTES POR ANUALIDAD

	2023	2024	2025	2026	2027
IMPORTE MÁXIMO SUBVENCIONABLE	8.872,34 €	8.872,34 €	8.872,34 €	8.872,34 €	8.872,34 €
IMPORTE MEDIO DE TRANSFERENCIA (€/ha)	247,90 €	247,90 €	247,90 €	247,90 €	247,90 €

RESUMEN DE UNIDADES

Cód	GRUPO DE PAGO	Sup. Dec. Admisible (ha)	Sup. Comprometida (ha)	Sup. ajustada compromiso (I) (ha)	% sobredec.	Sup. Propuesta (ha)	Importe Declarado	Importe Topado	Importe Propuesto	Importe tras sobredec.
429	OLIVAR	35,79		35,79	0,00	35,79	8.872,34	8.872,34	8.872,34	8.872,34
TOTAL		35,79	35,79	35,79		35,79	8.872,34	8.872,34	8.872,34	8.872,34

APLICACIÓN DE REDUCCIONES Y PENALIZACIONES

GRUPO DE PAGO	Importe Calculado	Importe prerreduc.	Criterios de subvencionabilidad y compromisos	Presentación tardía	Omisión declaración	Condicionalidad	IMPORTE (Euros) PROPUESTO
OLIVAR	8.872,34	8.872,34	0,00	0,00	0,00	0,00	8.872,34
TOTAL	8.872,34	8.872,34					8.872,34

RESUMEN DE PAGOS

	IMPORTE (Euros)			
	PROPUESTO	FEADER (Eje 2)	MAPA	CAPADR
PROPUESTO	8.872,34	7.541,49	870,38	460,47

RECINTOS PROPUESTOS

REF.	REFERENCIA SIGPAC	CULTIVO	DESCRIPCIÓN CULTIVO	S/R	G.PAGO	PEND. MEDIA (%)	SUP. DEC. ADMISIBLE (ha)	SUP. COMPROM. (ha)	SUP. AJUSTADA COMPROM. (I) (ha)	SUP. CONV. SIGPAC (ha)	SUP. CERTIE (ha)	SUP. CAMPO (ha)	SUP. CAMPO DETER. CULT. DECLARADO (ha)	SUP. DEC. REDUCIDA (ha)	SUP. PROPUESTA (ha)
-1337024	29-012-018-00236-025	101021	OLIVAR-ALOREÑA	S	429	27,20	5,45	5,45	5,45		5,45			5,45	5,45
1700000006594902	29-080-003-00157-006	101021	OLIVAR-ALOREÑA	S	429	30,90	0,66	0,66	0,66		0,66			0,66	0,66
1700000006594906	29-012-018-00011-001	101021	OLIVAR-ALOREÑA	S	429	40,60	0,08	0,08	0,08		0,08			0,08	0,08
1700000006594908	29-012-018-00079-006	101021	OLIVAR-ALOREÑA	S	429	47,70	6,66	6,66	6,66		6,66			6,66	6,66
1700000006594910	29-080-003-00152-007	101021	OLIVAR-ALOREÑA	R	429	20,10	2,13	2,13	2,13		2,13			2,13	2,13
1700000006594911	29-012-017-00184-002	101021	OLIVAR-ALOREÑA	S	429	23,60	9,89	9,89	9,89		9,89			9,89	9,89
1700000006594913	29-012-018-00010-001	101021	OLIVAR-ALOREÑA	S	429	32,90	0,42	0,42	0,42		0,42			0,42	0,42
1700000006594914	29-012-017-00035-077	101021	OLIVAR-ALOREÑA	S	429	25,80	0,07	0,07	0,07		0,07			0,07	0,07
1700000006594915	29-012-017-00035-106	101021	OLIVAR-ALOREÑA	S	429	23,20	1,49	1,49	1,49		1,49			1,49	1,49
1700000006594917	29-012-017-00035-024	101021	OLIVAR-ALOREÑA	S	429	14,00	2,85	2,85	2,85		2,85			2,85	2,85
1700000006594918	29-012-017-00185-001	101021	OLIVAR-ALOREÑA	S	429	26,90	0,83	0,83	0,83		0,83			0,83	0,83
1700000006594919	29-012-017-00035-110	101021	OLIVAR-ALOREÑA	S	429	37,70	0,06	0,06	0,06		0,06			0,06	0,06
1700000006594920	29-012-017-00036-001	101021	OLIVAR-ALOREÑA	S	429	22,50	3,06	3,06	3,06		3,06			3,06	3,06
1700000006594922	29-012-017-00035-020	101021	OLIVAR-ALOREÑA	S	429	15,70	0,30	0,30	0,30		0,30			0,30	0,30
1700000006594925	29-012-017-00035-018	101021	OLIVAR-ALOREÑA	S	429	18,40	0,16	0,16	0,16		0,16			0,16	0,16
1700000006594926	29-012-017-00035-025	101021	OLIVAR-ALOREÑA	S	429	23,10	0,44	0,44	0,44		0,44			0,44	0,44
1700000006594927	29-012-017-00035-021	101021	OLIVAR-ALOREÑA	S	429	19,40	0,40	0,40	0,40		0,40			0,40	0,40
1700000006594928	29-012-017-00035-022	101021	OLIVAR-ALOREÑA	S	429	26,10	0,56	0,56	0,56		0,56			0,56	0,56
1700000006594929	29-012-017-00035-019	101021	OLIVAR-ALOREÑA	S	429	21,70	0,28	0,28	0,28		0,28			0,28	0,28

(1) Superficie declarada admisible ajustada con la superficie comprometida.
(2) Factor de penalización valorando el alcance para el tipo de compromiso.

Puede verificar la integridad de una copia de este documento mediante la lectura del código QR adjunto o mediante el acceso a la dirección <https://ws050.juntadeandalucia.es/verificarFirma> indicando el código de VERIFICACIÓN

FIRMADO POR	JUAN JOSE SOLER GARCIA	FECHA	03/07/2024	
	ROCIO GUIJARRO MILLAN			
VERIFICACIÓN	Pk2jmWGPZXYL7RLHCHYYEGKUBFR96	PÁGINA	891/1071	



<u>APELLIDOS Y NOMBRE / RAZÓN SOCIAL</u>	<u>NIF</u>	<u>EXPEDIENTE</u>	<u>ANUALIDAD DE PAGO</u>
ROSAS BERLANGA ELEUTERIO	***2943*	1189931	1ª
<u>IMPORTE POR ANUALIDAD</u>			

	2023	2024	2025	2026	2027
IMPORTE MÁXIMO SUBVENCIONABLE	814,71 €	814,71 €	814,71 €	814,71 €	814,71 €
IMPORTE MEDIO DE TRANSFERENCIA (€/ha)	349,66 €	349,66 €	349,66 €	349,66 €	349,66 €

RESUMEN DE UNIDADES

Cód	GRUPO DE PAGO	Sup. Dec. Admisible (ha)	Sup. Comprometida (ha)	Sup. ajustada compromiso (1) (ha)	% sobredec.	Sup. Propuesta (ha)	Importe Declarado	Importe Topado	Importe Propuesto	Importe tras sobredec.
433	FRUTALES REGADÍO	2,33		2,33	0,00	2,33	814,71	814,71	814,71	814,71
TOTAL		2,33	2,33	2,33		2,33	814,71	814,71	814,71	814,71

APLICACIÓN DE REDUCCIONES Y PENALIZACIONES

GRUPO DE PAGO	Importe Calculado	Importe prereduc.	Criterios de subvencionabilidad y compromisos	Presentación tardía	Omisión declaración	Condicionalidad	IMPORTE (Euros) PROPUESTO
FRUTALES REGADÍO	814,71	814,71	0,00	0,00	0,00	0,00	814,71
TOTAL	814,71	814,71					814,71

RESUMEN DE PAGOS

	IMPORTE (Euros)		
	PROPUESTO	FEADER (Eje 2)	MAPA
PROPUESTO	814,71	692,50	79,92
			CAPADR
			42,29

RECINTOS PROPUESTOS

REF.	REFERENCIA SIGPAC	CULTIVO	DESCRIPCIÓN CULTIVO	S/R	G.PAGO	PEND. MEDIA (%)	SUP. DEC. ADMISIBLE (ha)	SUP. COMPROM. (ha)	SUP. AJUSTADA COMPR.(1) (ha)	SUP. CONV. SIGPAC (ha)	SUP. CERTIE. (ha)	SUP. CAMPO (ha)	SUP. CAMPO DETER. CULT. DECLARADO (ha)	SUP. DEC. REDUCIDA (ha)	SUP. PROPUESTA (ha)
170000006983094	29-080-022-00093-001	207004	LIMONERO-VERNA	R	433	10,40	2,33	2,33	2,33		2,33			2,33	2,33

(1) Superficie declarada admisible ajustada con la superficie comprometida.
(2) Factor de penalización valorando el alcance para el tipo de compromiso.

Puede verificar la integridad de una copia de este documento mediante la lectura del código QR adjunto o mediante el acceso a la dirección <https://ws050.juntadeandalucia.es/verificarFirma> indicando el código de VERIFICACIÓN

FIRMADO POR	JUAN JOSE SOLER GARCIA	FECHA	03/07/2024	
	ROCIO GUIJARRO MILLAN			
VERIFICACIÓN	Pk2jmWGPZXYL7RLHCHYYEGKUBFR96	PÁGINA	892/1071	



APELLIDOS Y NOMBRE / RAZÓN SOCIAL
NIF
EXPEDIENTE
ANUALIDAD DE PAGO

ROSAS RODRIGUEZ FRANCISCO JAVIER
 ****0115*
 1207286
 1ª

IMPORTE POR ANUALIDAD

	2023	2024	2025	2026	2027
IMPORTE MÁXIMO SUBVENCIONABLE	1.541,96 €	1.541,96 €	1.541,96 €	1.541,96 €	1.541,96 €
IMPORTE MEDIO DE TRANSFERENCIA (€/ha)	63,25 €	63,25 €	63,25 €	63,25 €	63,25 €

RESUMEN DE UNIDADES

Cód	GRUPO DE PAGO	Sup. Dec. Admisible (ha)	Sup. Comprometida (ha)	Sup. ajustada compromiso (I) (ha)	% sobredec.	Sup. Propuesta (ha)	Importe Declarado	Importe Topado	Importe Propuesto	Importe tras sobredec.
428	PASTOS ASOCIADOS A GANADERÍA ECOLÓGICA	24,38		24,38	0,00	24,38	2.002,82	1.541,96	1.541,96	1.541,96
TOTAL		24,38	24,38	24,38		24,38	2.002,82	1.541,96	1.541,96	1.541,96

APLICACIÓN DE REDUCCIONES Y PENALIZACIONES

GRUPO DE PAGO	Importe Calculado	Importe prereduc.	Criterios de subvencionabilidad y compromisos	Presentación tardía	Omisión declaración	Condicionabilidad	IMPORTE (Euros) PROPUESTO
PASTOS ASOCIADOS A GANADERÍA	1.541,96	1.541,96	0,00	0,00	0,00	0,00	1.541,96
TOTAL	1.541,96	1.541,96					1.541,96

RESUMEN DE PAGOS

	IMPORTE (Euros)			
	PROPUESTO	FEADER (Eje 2)	MAPA	CAPADR
	1.541,96	1.310,67	151,27	80,02

RECINTOS PROPUESTOS

REF.	REFERENCIA SIGPAC	CULTIVO	DESCRIPCIÓN CULTIVO	S/R	G.PAGO	PEND. MEDIA (%)	SUP. DEC. ADMISIBLE (ha)	SUP. COMPROM. (ha)	SUP. AJUSTADA COMPR.(I) (ha)	SUP. CONV. SIGPAC (ha)	SUP. CERTIF. (ha)	SUP. CAMPO (ha)	SUP. CAMPO DETER. CULT. DECLARADO (ha)	SUP. DEC. REDUCIDA (ha)	SUP. PROPUESTA (ha)
1700000006764057	29-084-034-00021-001	62000	PASTOS PERMANENTES DE 5 O MAS AÑOS-SIN VARIEDAD	S	428	23,60	2,36	2,36	2,36		2,36			2,36	2,36
1700000006764060	29-084-034-00021-003	62000	PASTOS PERMANENTES DE 5 O MAS AÑOS-SIN VARIEDAD	S	428	13,70	0,29	0,29	0,29		0,29			0,29	0,29
1700000006764061	29-084-034-00021-002	62000	PASTOS PERMANENTES DE 5 O MAS AÑOS-SIN VARIEDAD	S	428	16,10	1,11	1,11	1,11		1,30			1,11	1,11
1700000006764062	29-084-034-00039-002	62000	PASTOS PERMANENTES DE 5 O MAS AÑOS-SIN VARIEDAD	S	428	35,30	1,27	1,27	1,27		1,69			1,27	1,27
1700000006764065	29-084-034-00039-001	62000	PASTOS PERMANENTES DE 5 O MAS AÑOS-SIN VARIEDAD	S	428	38,30	19,35	19,35	19,35		22,76			19,35	19,35

(1) Superficie declarada admisible ajustada con la superficie comprometida.
 (2) Factor de penalización valorando el alcance para el tipo de compromiso.

Puede verificar la integridad de una copia de este documento mediante la lectura del código QR adjunto o mediante el acceso a la dirección <https://ws050.juntadeandalucia.es/verificarFirma> indicando el código de VERIFICACIÓN

FIRMADO POR	JUAN JOSE SOLER GARCIA	FECHA	03/07/2024	
	ROCIO GUIJARRO MILLAN			
VERIFICACIÓN	Pk2jmWGPZXYL7RLHCHYYEGKUBFR96	PÁGINA	893/1071	



Datos considerados para el Cálculo de la Carga Ganadera mínima y máxima del expediente

Explotación	Especie	Inscrito en Sipea y Admisible	Ugm Calculada para CG Mínima	Ugm Calculada para CG Máxima
ES290840000863	OVINA	SI	5,73	5,73
			5,73	5,73

Superficie determinada para Cálculo Carga Ganadera Mínima: 24,45 ha

Superficie determinada para Cálculo Carga Ganadera Máxima: 24,45 ha

Carga Ganadera Mínima Expediente: 0,23 ugm/ha

Carga Ganadera Máxima Expediente: 0,23 ugm/ha

Los importes del Grupo de Pago de pastos de este expediente han sido ajustados por no llegar a la carga ganadera mínima de 0,3

Recintos Determinados para el Cálculo de Garga Ganadera Mínima

REF.	REFERENCIA SIGPAC	CULTIVO	DESCRIPCIÓN CULTIVO	S/R	SUP. PROPUESTA (ha)
1700000006764057	29-084-034-00021-00001	62000	PASTOS PERMANENTES DE 5 O MAS AÑOS-SIN VARIEDAD	S	2,36
1700000006764060	29-084-034-00021-00003	62000	PASTOS PERMANENTES DE 5 O MAS AÑOS-SIN VARIEDAD	S	0,29
1700000006764061	29-084-034-00021-00002	62000	PASTOS PERMANENTES DE 5 O MAS AÑOS-SIN VARIEDAD	S	1,11
1700000006764062	29-084-034-00039-00002	62000	PASTOS PERMANENTES DE 5 O MAS AÑOS-SIN VARIEDAD	S	1,27
1700000006764063	29-084-035-00019-00036	62000	PASTOS PERMANENTES DE 5 O MAS AÑOS-SIN VARIEDAD	S	0,03
1700000006764064	29-084-035-00055-00031	62000	PASTOS PERMANENTES DE 5 O MAS AÑOS-SIN VARIEDAD	S	0,04
1700000006764065	29-084-034-00039-00001	62000	PASTOS PERMANENTES DE 5 O MAS AÑOS-SIN VARIEDAD	S	19,35

Recintos Determinados para el Cálculo de Garga Ganadera Máxima

REF.	REFERENCIA SIGPAC	CULTIVO	DESCRIPCIÓN CULTIVO	S/R	SUP. PROPUESTA (ha)
1700000006764057	29-084-034-00021-00001	62000	PASTOS PERMANENTES DE 5 O MAS AÑOS-SIN VARIEDAD	S	2,36
1700000006764060	29-084-034-00021-00003	62000	PASTOS PERMANENTES DE 5 O MAS AÑOS-SIN VARIEDAD	S	0,29
1700000006764061	29-084-034-00021-00002	62000	PASTOS PERMANENTES DE 5 O MAS AÑOS-SIN VARIEDAD	S	1,11
1700000006764062	29-084-034-00039-00002	62000	PASTOS PERMANENTES DE 5 O MAS AÑOS-SIN VARIEDAD	S	1,27
1700000006764063	29-084-035-00019-00036	62000	PASTOS PERMANENTES DE 5 O MAS AÑOS-SIN VARIEDAD	S	0,03
1700000006764064	29-084-035-00055-00031	62000	PASTOS PERMANENTES DE 5 O MAS AÑOS-SIN VARIEDAD	S	0,04
1700000006764065	29-084-034-00039-00001	62000	PASTOS PERMANENTES DE 5 O MAS AÑOS-SIN VARIEDAD	S	19,35

(1) Superficie declarada admisible ajustada con la superficie comprometida.
(2) Factor de penalización valorando el alcance para el tipo de compromiso.

Puede verificar la integridad de una copia de este documento mediante la lectura del código QR adjunto o mediante el acceso a la dirección <https://ws050.juntadeandalucia.es/verificarFirma> indicando el código de VERIFICACIÓN

FIRMADO POR	JUAN JOSE SOLER GARCIA	FECHA	03/07/2024	
	ROCIO GUIJARRO MILLAN			
VERIFICACIÓN	Pk2jmWGPZXRyL7RLHCHYYEGKUBFR96	PÁGINA	894/1071	



APELLIDOS Y NOMBRE / RAZÓN SOCIAL RUBIA BECERRA ANTONIO
NIF ****4242*
EXPEDIENTE 1262764
ANUALIDAD DE PAGO 1ª

IMPORTE POR ANUALIDAD

	2023	2024	2025	2026	2027
IMPORTE MÁXIMO SUBVENCIONABLE	381,13 €	381,13 €	381,13 €	381,13 €	381,13 €
IMPORTE MEDIO DE TRANSFERENCIA (€/ha)	349,66 €	349,66 €	349,66 €	349,66 €	349,66 €

RESUMEN DE UNIDADES

Cód	GRUPO DE PAGO	Sup. Dec. Admisible (ha)	Sup. Comprometida (ha)	Sup. ajustada compromiso (1) (ha)	% sobredec.	Sup. Propuesta (ha)	Importe Declarado	Importe Topado	Importe Propuesto	Importe tras sobredec.
433	FRUTALES REGADÍO	1,09		1,09	0,00	1,09	381,13	381,13	381,13	381,13
TOTAL		1,09	1,09	1,09		1,09	381,13	381,13	381,13	381,13

APLICACIÓN DE REDUCCIONES Y PENALIZACIONES

GRUPO DE PAGO	Importe Calculado	Importe prereduc.	Criterios de subvencionabilidad y compromisos	Presentación tardía	Omisión declaración	Condicionality	IMPORTE (Euros) PROPUESTO
FRUTALES REGADÍO	381,13	381,13	0,00	0,00	0,00	0,00	381,13
TOTAL	381,13	381,13					381,13

RESUMEN DE PAGOS

	IMPORTE (Euros)		
	PROPUESTO	FEADER (Eje 2)	MAPA
PROPUESTO	381,13	323,96	37,39
			CAPADR 19,78

RECINTOS PROPUESTOS

REF.	REFERENCIA SIGPAC	CULTIVO	DESCRIPCIÓN CULTIVO	S/R	G.PAGO	PEND. MEDIA (%)	SUP. DEC. ADMISIBLE (ha)	SUP. COMPROM. (ha)	SUP. AJUSTADA COMPR.(1) (ha)	SUP. CONV. SIGPAC (ha)	SUP. CERTIE. (ha)	SUP. CAMPO (ha)	SUP. CAMPO DETER. CULT. DECLARADO (ha)	SUP. DEC. REDUCIDA (ha)	SUP. PROPUESTA (ha)
5296114	29-007-022-00017-005	207202	LIMONERO-FINO 95	R	433	4,00	1,09	1,09	1,09		1,09			1,09	1,09

(1) Superficie declarada admisible ajustada con la superficie comprometida.

(2) Factor de penalización valorando el alcance para el tipo de compromiso.

Puede verificar la integridad de una copia de este documento mediante la lectura del código QR adjunto o mediante el acceso a la dirección <https://ws050.juntadeandalucia.es/verificarFirma> indicando el código de VERIFICACIÓN

FIRMADO POR	JUAN JOSE SOLER GARCIA	FECHA	03/07/2024	
	ROCIO GUIJARRO MILLAN			
VERIFICACIÓN	Pk2jmWGPZXYL7RLHCHYYEGKUBFR96	PÁGINA	895/1071	

**APELLIDOS Y NOMBRE / RAZÓN SOCIAL**

RUBIO CARRILLO ANTONIO

NIF

***5744*

EXPEDIENTE

1126531

ANUALIDAD DE PAGO

1ª

IMPORTE POR ANUALIDAD

	2023	2024	2025	2026	2027
IMPORTE MÁXIMO SUBVENCIONABLE	778,46 €	778,46 €	778,46 €	778,46 €	778,46 €
IMPORTE MEDIO DE TRANSFERENCIA (€/ha)	216,24 €	216,24 €	216,24 €	216,24 €	216,24 €

RESUMEN DE UNIDADES

Cód	GRUPO DE PAGO	Sup. Dec. Admisible (ha)	Sup. Comprometida (ha)	Sup. ajustada compromiso (I) (ha)	% sobredec.	Sup. Propuesta (ha)	Importe Declarado	Importe Topado	Importe Propuesto	Importe tras sobredec.
432	FRUTALES SECANO	3,62		3,60	0,00	3,60	778,46	778,46	778,46	778,46
TOTAL		3,62	3,60	3,60		3,60	778,46	778,46	778,46	778,46

APLICACIÓN DE REDUCCIONES Y PENALIZACIONES

GRUPO DE PAGO	Importe Calculado	Importe prereduc.	Criterios de subvencionabilidad y compromisos	Presentación tardía	Omisión declaración	Condicionalidad	IMPORTE (Euros) PROPUESTO
FRUTALES SECANO	778,46	778,46	0,00	0,00	0,00	0,00	778,46
TOTAL	778,46	778,46					778,46

RESUMEN DE PAGOS

	IMPORTE (Euros)		
	PROPUESTO	FEADER (Eje 2)	MAPA
PROPUESTO	778,46	661,69	76,37
			CAPADR 40,40

RECINTOS PROPUESTOS

REF.	REFERENCIA SIGPAC	CULTIVO	DESCRIPCIÓN CULTIVO	S/R	G.PAGO	PEND. MEDIA (%)	SUP. DEC. ADMISIBLE (ha)	SUP. COMPROM. (ha)	SUP. AJUSTADA COMPR.(I) (ha)	SUP. CONV. SIGPAC (ha)	SUP. CERTIE. (ha)	SUP. CAMPO (ha)	SUP. CAMPO DETER. CULT. DECLARADO (ha)	SUP. DEC. REDUCIDA (ha)	SUP. PROPUESTA (ha)
1700000004772388	29-057-002-00069-001	117129	CASTAÑOS-TEMPRANA	S	432	34,40	2,54	2,52	2,52		2,54			2,52	2,52
1700000004772397	29-057-013-00080-023	117129	CASTAÑOS-TEMPRANA	S	432	66,30	1,08	1,08	1,08		1,08			1,08	1,08

INCIDENCIAS**INCIDENCIA DESCRIPCIÓN**

- 4272 Verifica que las líneas de declaración de las Solicitudes Únicas no tienen solapes con la capa de Retroactividad Gráfica (ambas de la misma campaña) a nivel de expediente/línea de declaración gráfica de la solicitud.
Ref:1700000004772388 Recinto:29-057-002-00069-00001 Cultivo: - Agregado de la referencia del recinto.:0 Zona de la referencia del recinto.:0 Superficie solapada.:0,02 Id. Incid.:95940275
- 8227 Línea de declaración monitorizada en la que no ha habido respuesta por parte del productor y, por tanto, sin Juicio Experto de campo.
Ref:1700000004772396 Recinto:29-057-013-00080-00017 Cultivo:101010 OLIVAR-PICUAL
- 100424 Solicita recinto que no está comprometido para la operación.
Ref:1700000004772393 Recinto:29-057-013-00080-00003 Cultivo:101010 OLIVAR-PICUAL Secano
Ref:1700000004772391 Recinto:29-057-013-00080-00014 Cultivo:101010 OLIVAR-PICUAL Secano
Ref:1700000004772396 Recinto:29-057-013-00080-00017 Cultivo:101010 OLIVAR-PICUAL Secano

(1) Superficie declarada admisible ajustada con la superficie comprometida.

(2) Factor de penalización valorando el alcance para el tipo de compromiso.

Puede verificar la integridad de una copia de este documento mediante la lectura del código QR adjunto o mediante el acceso a la dirección <https://ws050.juntadeandalucia.es/verificarFirma> indicando el código de VERIFICACIÓN

FIRMADO POR	JUAN JOSE SOLER GARCIA	FECHA	03/07/2024	
	ROCIO GUIJARRO MILLAN			
VERIFICACIÓN	Pk2jmWGPZXRYL7RLHCHYYEGKUBFR96	PÁGINA	896/1071	

**APELLIDOS Y NOMBRE / RAZÓN SOCIAL**NIF
***2111*EXPEDIENTE
1261894**ANUALIDAD DE PAGO**

1ª

RUBIO DEL RIO ANTONIO

IMPORTE POR ANUALIDAD

	2023	2024	2025	2026	2027
IMPORTE MÁXIMO SUBVENCIONABLE	1.767,53 €	1.767,53 €	1.767,53 €	1.767,53 €	1.767,53 €
IMPORTE MEDIO DE TRANSFERENCIA (€/ha)	242,13 €	242,13 €	242,13 €	242,13 €	242,13 €

RESUMEN DE UNIDADES

Cód	GRUPO DE PAGO	Sup. Dec. Admisible (ha)	Sup. Comprometida (ha)	Sup. ajustada compromiso (I) (ha)	% sobredec.	Sup. Propuesta (ha)	Importe Declarado	Importe Topado	Importe Propuesto	Importe tras sobredec.
429	OLIVAR	7,13		7,13	0,00	7,13	1.767,53	1.767,53	1.767,53	1.767,53
434	HERBÁCEOS NO ELEGIBLES	0,17		0,17	0,00	0,17	0,00	0,00	0,00	0,00
TOTAL		7,30	7,30	7,30		7,30	1.767,53	1.767,53	1.767,53	1.767,53

APLICACIÓN DE REDUCCIONES Y PENALIZACIONES

GRUPO DE PAGO	Importe Calculado	Importe pre-reduc.	Criterios de subvencionabilidad y compromisos	Presentación tardía	Omisión declaración	Condicionalidad	IMPORTE (Euros)
							PROPUESTO
HERBÁCEOS NO ELEGIBLES	0,00	0,00	0,00	0,00	0,00	0,00	0,00
OLIVAR	1.767,53	1.767,53	0,00	0,00	0,00	0,00	1.767,53
TOTAL	1.767,53	1.767,53					1.767,53

RESUMEN DE PAGOS

PROPUESTO	IMPORTE (Euros)			
	PROPUESTO	FEADER (Eje 2)	MAPA	CAPADR
PROPUESTO	1.767,53	1.502,40	173,39	91,74

RECINTOS PROPUESTOS

REF.	REFERENCIA SIGPAC	CULTIVO DESCRIPCIÓN CULTIVO	S/R G.PAGO	PEND. MEDIA (%)	SUP. DEC. ADMISIBLE (ha)	SUP. COMPROM. (ha)	SUP. AJUSTADA COMPR.(I) (ha)	SUP. CONV. SIGPAC (ha)	SUP. CERTIF. (ha)	SUP. CAMPO (ha)	SUP. CAMPO DETER. CULT. DECLARADO (ha)	SUP. DEC. REDUCIDA (ha)	SUP. PROPUESTA (ha)
-1497421	29-040-033-00105-010	101138 OLIVAR-HOJIBLANCA	R	429	18,50	2,61	2,61	2,61	2,61	2,61		2,61	2,61
170000002780895	29-040-033-00066-002	101007 OLIVAR-MANZANILLA	S	429	15,90	0,63	0,63	0,63	0,63	0,63		0,63	0,63
170000002780896	29-040-033-00038-001	101007 OLIVAR-MANZANILLA	S	429	15,80	0,55	0,55	0,55	0,55	0,55		0,55	0,55
170000002780899	29-040-017-00048-011	101007 OLIVAR-MANZANILLA	S	429	41,30	0,10	0,10	0,10	0,10	0,10		0,10	0,10
170000002780900	29-040-017-00048-002	101007 OLIVAR-MANZANILLA	S	429	36,90	0,12	0,12	0,12	0,12	0,12		0,12	0,12
170000002780901	29-040-017-00048-012	101138 OLIVAR-HOJIBLANCA	S	429	29,30	2,06	2,06	2,06	2,06	2,06		2,06	2,06
170000002780902	29-040-017-00059-003	101007 OLIVAR-MANZANILLA	S	429	23,70	1,06	1,06	1,06	1,06	1,06		1,06	1,06
-1497503	29-040-033-00105-009	20000 BARBECHO TRADICIONAL-SIN VARIEDAD	S	434	15,70	0,17	0,17	0,17	0,17	0,17		0,17	0,17

INCIDENCIAS**INCIDENCIA DESCRIPCIÓN**

- 100421 Recinto declarado por error para una operación de la 6503, que se ha corregido de oficio marcando la operación correcta, de acuerdo con la fecha de inscripción del recinto en la producción ecológica.
 Ref:-1497503 Recinto:29-040-033-00105-00009 Cultivo:20000 BARBECHO TRADICIONAL-SIN VARIEDAD Secano
 Ref:-1497421 Recinto:29-040-033-00105-00010 Cultivo:101138 OLIVAR-HOJIBLANCA Regadío

(1) Superficie declarada admisible ajustada con la superficie comprometida.
(2) Factor de penalización valorando el alcance para el tipo de compromiso.

Puede verificar la integridad de una copia de este documento mediante la lectura del código QR adjunto o mediante el acceso a la dirección <https://ws050.juntadeandalucia.es/verificarFirma> indicando el código de VERIFICACIÓN

FIRMADO POR	JUAN JOSE SOLER GARCIA	FECHA	03/07/2024	
	ROCIO GUIJARRO MILLAN			
VERIFICACIÓN	Pk2jmWGPZXYL7RLHCHYYEGKUBFR96	PÁGINA	897/1071	

**APELLIDOS Y NOMBRE / RAZÓN SOCIAL**

RUBIO GONZALEZ PEDRO

NIF

****8698*

EXPEDIENTE

1061547

ANUALIDAD DE PAGO

1ª

IMPORTE POR ANUALIDAD

	2023	2024	2025	2026	2027
IMPORTE MÁXIMO SUBVENCIONABLE	582,57 €	582,57 €	582,57 €	582,57 €	582,57 €
IMPORTE MEDIO DE TRANSFERENCIA (€/ha)	247,90 €	247,90 €	247,90 €	247,90 €	247,90 €

RESUMEN DE UNIDADES

Cód	GRUPO DE PAGO	Sup. Dec. Admisible (ha)	Sup. Comprometida (ha)	Sup. ajustada compromiso (1) (ha)	% sobredec.	Sup. Propuesta (ha)	Importe Declarado	Importe Topado	Importe Propuesto	Importe tras sobredec.
429	OLIVAR	2,35		2,35	0,00	2,35	582,57	582,57	582,57	582,57
TOTAL		2,35	2,35	2,35		2,35	582,57	582,57	582,57	582,57

APLICACIÓN DE REDUCCIONES Y PENALIZACIONES

GRUPO DE PAGO	Importe Calculado	Importe prereduc.	Criterios de subvencionabilidad y compromisos	Presentación tardía	Omisión declaración	Condicionalidad	IMPORTE (Euros) PROPUESTO
OLIVAR	582,57	582,57	0,00	0,00	0,00	0,00	582,57
TOTAL	582,57	582,57					582,57

RESUMEN DE PAGOS

	IMPORTE (Euros)		
	PROPUESTO	FEADER (Eje 2)	MAPA
PROPUESTO	582,57	495,18	57,15
			CAPADR 30,24

RECINTOS PROPUESTOS

REF.	REFERENCIA SIGPAC	CULTIVO	DESCRIPCIÓN CULTIVO	S/R	G.PAGO	PEND. MEDIA (%)	SUP. DEC. ADMISIBLE (ha)	SUP. COMPROM. (ha)	SUP. AJUSTADA COMPR.(1) (ha)	SUP. CONV. SIGPAC (ha)	SUP. CERTIE. (ha)	SUP. CAMPO (ha)	SUP. CAMPO DETER. CULT. DECLARADO (ha)	SUP. DEC. REDUCIDA (ha)	SUP. PROPUESTA (ha)
170000007202840	29-040-017-00012-010	101007	OLIVAR-MANZANILLA	S	429	22,70	2,35	2,35	2,35		2,35			2,35	2,35

(1) Superficie declarada admisible ajustada con la superficie comprometida.

(2) Factor de penalización valorando el alcance para el tipo de compromiso.

Puede verificar la integridad de una copia de este documento mediante la lectura del código QR adjunto o mediante el acceso a la dirección <https://ws050.juntadeandalucia.es/verificarFirma> indicando el código de VERIFICACIÓN

FIRMADO POR	JUAN JOSE SOLER GARCIA	FECHA	03/07/2024	
	ROCIO GUIJARRO MILLAN			
VERIFICACIÓN	Pk2jmWGPZXYL7RLHCHYYEGKUBFR96	PÁGINA	898/1071	

**APELLIDOS Y NOMBRE / RAZÓN SOCIAL**

RUBIO HUERTAS MARIA FELISA

NIF

****5415*

EXPEDIENTE

1112384

ANUALIDAD DE PAGO

1ª

IMPORTE POR ANUALIDAD

	2023	2024	2025	2026	2027
IMPORTE MÁXIMO SUBVENCIONABLE	1.701,81 €	1.701,81 €	1.701,81 €	1.701,81 €	1.701,81 €
IMPORTE MEDIO DE TRANSFERENCIA (€/ha)	216,24 €	216,24 €	216,24 €	216,24 €	216,24 €

RESUMEN DE UNIDADES

Cód	GRUPO DE PAGO	Sup. Dec. Admisible (ha)	Sup. Comprometida (ha)	Sup. ajustada compromiso (I) (ha)	% sobredec.	Sup. Propuesta (ha)	Importe Declarado	Importe Topado	Importe Propuesto	Importe tras sobredec.
432	FRUTALES SECANO	7,87		7,87	0,00	7,87	1.701,81	1.701,81	1.701,81	1.701,81
TOTAL		7,87	7,87	7,87		7,87	1.701,81	1.701,81	1.701,81	1.701,81

APLICACIÓN DE REDUCCIONES Y PENALIZACIONES

GRUPO DE PAGO	Importe Calculado	Importe prereduc.	Criterios de subvencionabilidad y compromisos	Presentación tardía	Omisión declaración	Condicionalidad	IMPORTE (Euros) PROPUESTO
FRUTALES SECANO	1.701,81	1.701,81	0,00	0,00	0,00	0,00	1.701,81
TOTAL	1.701,81	1.701,81					1.701,81

RESUMEN DE PAGOS

	IMPORTE (Euros)			
	PROPUESTO	FEADER (Eje 2)	MAPA	CAPADR
PROPUESTO	1.701,81	1.446,54	166,95	88,32

RECINTOS PROPUESTOS

REF.	REFERENCIA SIGPAC	CULTIVO DESCRIPCIÓN CULTIVO	S/R	G.PAGO	PEND. MEDIA (%)	SUP. DEC. ADMISIBLE (ha)	SUP. COMPROM. (ha)	SUP. AJUSTADA COMPROM. (I) (ha)	SUP. CONV. SIGPAC (ha)	SUP. CERTIE. (ha)	SUP. CAMPO (ha)	SUP. CAMPO DETER. CULT. DECLARADO (ha)	SUP. DEC. REDUCIDA (ha)	SUP. PROPUESTA (ha)
1700000006275917	29-064-004-00023-001	117000 CASTAÑOS-SIN VARIEDAD	S	432	55,90	3,30	3,30	3,30		3,30			3,30	3,30
1700000006275918	29-064-007-00095-001	117000 CASTAÑOS-SIN VARIEDAD	S	432	53,00	0,15	0,15	0,15		0,15			0,15	0,15
1700000006275919	29-064-007-00090-001	117000 CASTAÑOS-SIN VARIEDAD	S	432	50,30	0,09	0,09	0,09		0,09			0,09	0,09
1700000006275920	29-064-007-00090-002	117000 CASTAÑOS-SIN VARIEDAD	S	432	47,90	0,18	0,18	0,18		0,18			0,18	0,18
1700000006275921	29-064-007-00092-001	117000 CASTAÑOS-SIN VARIEDAD	S	432	57,70	0,82	0,82	0,82		0,82			0,82	0,82
1700000006275922	29-064-007-00090-003	117000 CASTAÑOS-SIN VARIEDAD	S	432	50,70	0,09	0,09	0,09		0,09			0,09	0,09
1700000006275923	29-064-007-00065-001	117000 CASTAÑOS-SIN VARIEDAD	S	432	54,20	2,60	2,60	2,60		2,60			2,60	2,60
1700000006275924	29-064-007-00087-001	117000 CASTAÑOS-SIN VARIEDAD	S	432	47,60	0,64	0,64	0,64		0,64			0,64	0,64

(1) Superficie declarada admisible ajustada con la superficie comprometida.

(2) Factor de penalización valorando el alcance para el tipo de compromiso.

Puede verificar la integridad de una copia de este documento mediante la lectura del código QR adjunto o mediante el acceso a la dirección <https://ws050.juntadeandalucia.es/verificarFirma> indicando el código de VERIFICACIÓN

FIRMADO POR

JUAN JOSE SOLER GARCIA

FECHA

03/07/2024

ROCIO GUIJARRO MILLAN

VERIFICACIÓN

Pk2jmWGPZXYL7RLHCHYYEGKUBFR96

PÁGINA

899/1071



**APELLIDOS Y NOMBRE / RAZÓN SOCIAL**

RUEDA CONEJO ANTONIA

NIF

***0308*

EXPEDIENTE

1277599

ANUALIDAD DE PAGO

1ª

IMPORTE POR ANUALIDAD

	2023	2024	2025	2026	2027
IMPORTE MÁXIMO SUBVENCIONABLE	1.206,33 €	1.206,33 €	1.206,33 €	1.206,33 €	1.206,33 €
IMPORTE MEDIO DE TRANSFERENCIA (€/ha)	349,66 €	349,66 €	349,66 €	349,66 €	349,66 €

RESUMEN DE UNIDADES

Cód	GRUPO DE PAGO	Sup. Dec. Admisible (ha)	Sup. Comprometida (ha)	Sup. ajustada compromiso (1) (ha)	% sobredec.	Sup. Propuesta (ha)	Importe Declarado	Importe Topado	Importe Propuesto	Importe tras sobredec.
433	FRUTALES REGADÍO	3,53		3,45	0,00	3,45	1.206,33	1.206,33	1.206,33	1.206,33
TOTAL		3,53	3,45	3,45		3,45	1.206,33	1.206,33	1.206,33	1.206,33

APLICACIÓN DE REDUCCIONES Y PENALIZACIONES

GRUPO DE PAGO	Importe Calculado	Importe prerreduc.	Criterios de subvencionabilidad y compromisos	Presentación tardía	Omisión declaración	Condicionalidad	IMPORTE (Euros) PROPUESTO
FRUTALES REGADÍO	1.206,33	1.206,33	0,00	0,00	0,00	0,00	1.206,33
TOTAL	1.206,33	1.206,33					1.206,33

RESUMEN DE PAGOS

	IMPORTE (Euros)			
	PROPUESTO	FEADER (Eje 2)	MAPA	CAPADR
PROPUESTO	1.206,33	1.025,38	118,34	62,61

RECINTOS PROPUESTOS

REF.	REFERENCIA SIGPAC	CULTIVO DESCRIPCIÓN CULTIVO	S/R	G.PAGO	PEND. MEDIA (%)	SUP. DEC. ADMISIBLE (ha)	SUP. COMPROM. (ha)	SUP. AJUSTADA COMPR.(1) (ha)	SUP. CONV. SIGPAC (ha)	SUP. CERTIE. (ha)	SUP. CAMPO (ha)	SUP. CAMPO DETER. CULT. DECLARADO (ha)	SUP. DEC. REDUCIDA (ha)	SUP. PROPUESTA (ha)
1700000003619919	29-008-007-00579-001	207002 LIMONERO-FINO	R	433	3,20	1,61	1,55	1,55		1,61			1,55	1,55
1700000003619920	29-008-007-00580-002	207002 LIMONERO-FINO	R	433	2,90	0,34	0,34	0,34		0,34			0,34	0,34
1700000003619921	29-008-007-00579-003	343005 AGUACATE-HASS	R	433	3,50	1,34	1,32	1,32		1,34			1,32	1,32
1700000003619922	29-008-007-00580-003	343005 AGUACATE-HASS	R	433	2,70	0,24	0,24	0,24		0,24			0,24	0,24

INCIDENCIAS**INCIDENCIA DESCRIPCIÓN**

- 4272 Verifica que las líneas de declaración de las Solicitudes Únicas no tienen solapes con la capa de Retroactividad Gráfica (ambas de la misma campaña) a nivel de expediente/línea de declaración gráfica de la solicitud.
 Ref:1700000003619919 Recinto:29-008-007-00579-00001 Cultivo: - Agregado de la referencia del recinto.:0 Zona de la referencia del recinto.:0 Superficie solapada.:0,06 Id. Incid.:95947916
 Ref:1700000003619921 Recinto:29-008-007-00579-00003 Cultivo: - Agregado de la referencia del recinto.:0 Zona de la referencia del recinto.:0 Superficie solapada.:0,02 Id. Incid.:95947917

(1) Superficie declarada admisible ajustada con la superficie comprometida.
 (2) Factor de penalización valorando el alcance para el tipo de compromiso.

Puede verificar la integridad de una copia de este documento mediante la lectura del código QR adjunto o mediante el acceso a la dirección <https://ws050.juntadeandalucia.es/verificarFirma> indicando el código de VERIFICACIÓN

FIRMADO POR	JUAN JOSE SOLER GARCIA	FECHA	03/07/2024	
	ROCIO GUIJARRO MILLAN			
VERIFICACIÓN	Pk2jmWGPZXYL7RLHCHYYEGKUBFR96	PÁGINA	900/1071	



<u>APELLIDOS Y NOMBRE / RAZÓN SOCIAL</u>	<u>NIF</u>	<u>EXPEDIENTE</u>	<u>ANUALIDAD DE PAGO</u>		
RUEDA MORENO CRISTOBAL	****5224*	1232454	1ª		
<u>IMPORTE POR ANUALIDAD</u>					
	2023	2024	2025	2026	2027
IMPORTE MÁXIMO SUBVENCIONABLE	1.547,15 €	1.547,15 €	1.547,15 €	1.547,15 €	1.547,15 €
IMPORTE MEDIO DE TRANSFERENCIA (€/ha)	283,36 €	283,36 €	283,36 €	283,36 €	283,36 €

RESUMEN DE UNIDADES

<u>Cód</u>	<u>GRUPO DE PAGO</u>	<u>Sup. Dec. Admisible (ha)</u>	<u>Sup. Comprometida (ha)</u>	<u>Sup. ajustada compromiso (I) (ha)</u>	<u>% sobredec.</u>	<u>Sup. Propuesta (ha)</u>	<u>Importe Declarado</u>	<u>Importe Topado</u>	<u>Importe Propuesto</u>	<u>Importe tras sobredec.</u>
429	OLIVAR	2,22		2,22	0,00	2,22	550,34	550,34	550,34	550,34
432	FRUTALES SECANO	1,02		1,02	0,00	1,02	220,56	220,56	220,56	220,56
433	FRUTALES REGADÍO	2,25		2,22	0,00	2,22	776,25	776,25	776,25	776,25
TOTAL		5,49	5,46	5,46		5,46	1.547,15	1.547,15	1.547,15	1.547,15

APLICACIÓN DE REDUCCIONES Y PENALIZACIONES

<u>GRUPO DE PAGO</u>	<u>Importe Calculado</u>	<u>Importe prereduc.</u>	<u>Criterios de subvencionabilidad y compromisos</u>	<u>Presentación tardía</u>	<u>Omisión declaración</u>	<u>Condicionabilidad</u>	<u>IMPORTE (Euros) PROPUESTO</u>
FRUTALES REGADÍO	776,25	776,25	0,00	0,00	1,00	0,00	768,49
FRUTALES SECANO	220,56	220,56	0,00	0,00	1,00	0,00	218,35
OLIVAR	550,34	550,34	0,00	0,00	1,00	0,00	544,84
TOTAL	1.547,15	1.547,15					1.531,68

RESUMEN DE PAGOS

	<u>PROPUESTO</u>	<u>IMPORTE (Euros) FEADER (Eje 2)</u>	<u>MAPA</u>	<u>CAPADR</u>
PROPUESTO	1.531,68	1.301,93	150,26	79,49

RECINTOS PROPUESTOS

<u>REF.</u>	<u>REFERENCIA SIGPAC</u>	<u>CULTIVO DESCRIPCIÓN CULTIVO</u>	<u>S/R G.PAGO</u>	<u>PEND. MEDIA (%)</u>	<u>SUP. DEC. ADMISIBLE (ha)</u>	<u>SUP. COMPROM. (ha)</u>	<u>SUP. AJUSTADA COMPROM. (ha)</u>	<u>SUP. CONV. SIGPAC (ha)</u>	<u>SUP. CERTIF. (ha)</u>	<u>SUP. CAMPO (ha)</u>	<u>SUP. CAMPO DETER. CULT. DECLARADO (ha)</u>	<u>SUP. DEC. REDUCIDA (ha)</u>	<u>SUP. PROPUESTA (ha)</u>
1700000007077886	29-008-008-00061-001	101021 OLIVAR-ALOREÑA	S 429	6,90	0,15	0,15	0,15		0,15			0,15	0,15
1700000007077893	29-008-008-00958-003	101021 OLIVAR-ALOREÑA	S 429	8,10	0,02	0,02	0,02		0,02			0,02	0,02
1700000007077894	29-008-008-00959-003	101138 OLIVAR-HOJIBLANCA	S 429	7,80	0,04	0,04	0,04		0,04			0,04	0,04
1700000007077895	29-008-008-00087-001	101021 OLIVAR-ALOREÑA	S 429	4,00	1,71	1,71	1,71		1,71			1,71	1,71
1700000007077896	29-008-008-00062-001	101021 OLIVAR-ALOREÑA	S 429	6,00	0,19	0,19	0,19		0,19			0,19	0,19
1700000007077897	29-008-008-00944-001	101138 OLIVAR-HOJIBLANCA	S 429	5,80	0,11	0,11	0,11		0,11			0,11	0,11
1700000007077901	29-008-008-00958-001	218192 HIGUERA-COLAR ELCHE	S 432	4,80	0,26	0,26	0,26		0,26			0,26	0,26
1700000007077902	29-008-008-00959-001	218192 HIGUERA-COLAR ELCHE	S 432	5,10	0,56	0,56	0,56		0,56			0,56	0,56
1700000007077903	29-008-008-00958-005	218192 HIGUERA-COLAR ELCHE	S 432	4,60	0,20	0,20	0,20		0,20			0,20	0,20
-182078	29-008-008-00341-004	218058 HIGUERA-BROWN TURKEY	R 433	20,00	0,08	0,08	0,08		0,08			0,08	0,08
1700000007077887	29-008-025-00086-001	108032 PERALES-ERCOLINI	R 433	9,00	0,05	0,05	0,05		0,05			0,05	0,05
1700000007077888	29-008-024-00098-001	107183 ALBARICOQUEROS-CSIC MIRLO ANARANJADO	R 433	6,90	0,20	0,20	0,20		0,20			0,20	0,20
1700000007077899	29-008-025-00086-001	111015 CIRUELOS-BLACK AMBER	R 433	9,00	0,67	0,64	0,64		0,67			0,64	0,64
1700000007077904	29-008-008-00341-004	217003 GRANADO-MOLLAR DE ELCHE	R 433	20,00	0,90	0,90	0,90		0,90			0,90	0,90
1700000007077905	29-008-025-00096-002	217003 GRANADO-MOLLAR DE ELCHE	R 433	7,10	0,08	0,08	0,08		0,08			0,08	0,08
1700000007077907	29-008-024-00098-001	109308 MANZANOS-ANNA	R 433	6,90	0,27	0,27	0,27		0,27			0,27	0,27

INCIDENCIAS**INCIDENCIA DESCRIPCIÓN**

- 256 Solicitud con recintos no declarados en campaña actual con una reducción por omisión de superficie superior al 3%
CÓDIGO PARA EL PORCENTAJE DE REDUCCIÓN POR OMISIÓN QUE CORRESPONDE A LA SOLICITUD:1
- 4272 Verifica que las líneas de declaración de las Solicitudes Únicas no tienen solapes con la capa de Retroactividad Gráfica (ambas de la misma campaña) a nivel de expediente/línea de declaración gráfica de la solicitud.
Ref:1700000007077899 Recinto:29-008-025-00086-00001 Cultivo: - Agregado de la referencia del recinto.:0 Zona de la referencia del recinto.:0 Superficie solapada.:0,03 Id. Incid.:95945612

(1) Superficie declarada admisible ajustada con la superficie comprometida.
(2) Factor de penalización valorando el alcance para el tipo de compromiso.

Puede verificar la integridad de una copia de este documento mediante la lectura del código QR adjunto o mediante el acceso a la dirección <https://ws050.juntadeandalucia.es/verificarFirma> indicando el código de VERIFICACIÓN

FIRMADO POR	JUAN JOSE SOLER GARCIA	FECHA	03/07/2024	
	ROCIO GUIJARRO MILLAN			
VERIFICACIÓN	Pk2jmWGPZXRYL7RLHCHYYEGKUBFR96	PÁGINA	901/1071	



APELLIDOS Y NOMBRE / RAZÓN SOCIAL **NIF** **EXPEDIENTE** **ANUALIDAD DE PAGO**
 RUEDA TRUJILLO JOSE ****4014* 1182471 1ª

IMPORTE POR ANUALIDAD

	2023	2024	2025	2026	2027
IMPORTE MÁXIMO SUBVENCIONABLE	3.411,10 €	3.411,10 €	3.411,10 €	3.411,10 €	3.411,10 €
IMPORTE MEDIO DE TRANSFERENCIA (€/ha)	247,90 €	247,90 €	247,90 €	247,90 €	247,90 €

RESUMEN DE UNIDADES

Cód	GRUPO DE PAGO	Sup. Dec. Admisible (ha)	Sup. Comprometida (ha)	Sup. ajustada compromiso (I) (ha)	% sobredec.	Sup. Propuesta (ha)	Importe Declarado	Importe Topado	Importe Propuesto	Importe tras sobredec.
429	OLIVAR	13,76		13,76	0,00	13,76	3.411,10	3.411,10	3.411,10	3.411,10
TOTAL		13,76	13,76	13,76		13,76	3.411,10	3.411,10	3.411,10	3.411,10

APLICACIÓN DE REDUCCIONES Y PENALIZACIONES

GRUPO DE PAGO	Importe Calculado	Importe prereduc.	Criterios de subvencionabilidad y compromisos	Presentación tardía	Omisión declaración	Condicionabilidad	IMPORTE (Euros) PROPUESTO
OLIVAR	3.411,10	3.411,10	0,00	0,00	1,00	0,00	3.376,99
TOTAL	3.411,10	3.411,10					3.376,99

RESUMEN DE PAGOS

	IMPORTE (Euros)			
	PROPUESTO	FEADER (Eje 2)	MAPA	CAPADR
PROPUESTO	3.376,99	2.870,44	331,28	175,27

RECINTOS PROPUESTOS

REF.	REFERENCIA SIGPAC	CULTIVO	DESCRIPCIÓN CULTIVO	S/R	G.PAGO	PEND. MEDIA (%)	SUP. DEC. ADMISIBLE (ha)	SUP. COMPROM. (ha)	SUP. AJUSTADA COMPROM. (I) (ha)	SUP. CONV. SIGPAC (ha)	SUP. CERTIE. (ha)	SUP. CAMPO (ha)	SUP. CAMPO DETER. CULT. DECLARADO (ha)	SUP. DEC. REDUCIDA (ha)	SUP. PROPUESTA (ha)
170000007170428	29-013-004-00179-002	101007	OLIVAR-MANZANILLA	S	429	14,30	2,10	2,10	2,10		2,10			2,10	2,10
1700000007170430	29-013-004-00190-001	101007	OLIVAR-MANZANILLA	S	429	18,30	1,17	1,17	1,17		1,17			1,17	1,17
1700000007170435	29-013-009-00144-001	101007	OLIVAR-MANZANILLA	S	429	20,10	3,02	3,02	3,02		3,02			3,02	3,02
1700000007170439	29-013-007-00058-002	101007	OLIVAR-MANZANILLA	S	429	18,50	2,61	2,61	2,61		2,61			2,61	2,61
1700000007170440	29-013-007-00045-001	101007	OLIVAR-MANZANILLA	S	429	13,00	0,97	0,97	0,97		0,97			0,97	0,97
1700000007170443	29-013-009-00096-001	101007	OLIVAR-MANZANILLA	S	429	13,00	1,28	1,28	1,28		1,28			1,28	1,28
1700000007170444	29-013-009-00069-001	101007	OLIVAR-MANZANILLA	S	429	17,70	1,26	1,26	1,26		1,29			1,26	1,26
1700000007170445	29-013-009-00070-001	101007	OLIVAR-MANZANILLA	S	429	17,30	0,90	0,90	0,90		0,90			0,90	0,90
1700000007170447	29-013-009-00006-001	101007	OLIVAR-MANZANILLA	S	429	17,10	0,45	0,45	0,45		0,45			0,45	0,45

INCIDENCIAS**INCIDENCIA DESCRIPCIÓN**

256 Solicitud con recintos no declarados en campaña actual con una reducción por omisión de superficie superior al 3%
 CÓDIGO PARA EL PORCENTAJE DE REDUCCIÓN POR OMISIÓN QUE CORRESPONDE A LA SOLICITUD:1

(1) Superficie declarada admisible ajustada con la superficie comprometida.
 (2) Factor de penalización valorando el alcance para el tipo de compromiso.

Puede verificar la integridad de una copia de este documento mediante la lectura del código QR adjunto o mediante el acceso a la dirección <https://ws050.juntadeandalucia.es/verificarFirma> indicando el código de VERIFICACIÓN

FIRMADO POR	JUAN JOSE SOLER GARCIA	FECHA	03/07/2024	
	ROCIO GUIJARRO MILLAN			
VERIFICACIÓN	Pk2jmWGPZXYL7RLHCHYYEGKUBFR96	PÁGINA	902/1071	

**APELLIDOS Y NOMBRE / RAZÓN SOCIAL**

RUIZ ALCAIDE AGUSTIN

NIF

****6411*

EXPEDIENTE

1067148

ANUALIDAD DE PAGO

1ª

IMPORTE POR ANUALIDAD

	2023	2024	2025	2026	2027
IMPORTE MÁXIMO SUBVENCIONABLE	1.080,84 €	1.080,84 €	1.080,84 €	1.080,84 €	1.080,84 €
IMPORTE MEDIO DE TRANSFERENCIA (€/ha)	247,90 €	247,90 €	247,90 €	247,90 €	247,90 €

RESUMEN DE UNIDADES

Cód	GRUPO DE PAGO	Sup. Dec. Admisible (ha)	Sup. Comprometida (ha)	Sup. ajustada compromiso (1) (ha)	% sobredec.	Sup. Propuesta (ha)	Importe Declarado	Importe Topado	Importe Propuesto	Importe tras sobredec.
429	OLIVAR	4,37		4,36	0,00	4,36	1.080,84	1.080,84	1.080,84	1.080,84
TOTAL		4,37	4,36	4,36		4,36	1.080,84	1.080,84	1.080,84	1.080,84

APLICACIÓN DE REDUCCIONES Y PENALIZACIONES

GRUPO DE PAGO	Importe Calculado	Importe prerreduc.	Criterios de subvencionabilidad y compromisos	Presentación tardía	Omisión declaración	Condicionalidad	IMPORTE (Euros) PROPUESTO
OLIVAR	1.080,84	1.080,84	0,00	0,00	0,00	0,00	1.080,84
TOTAL	1.080,84	1.080,84					1.080,84

RESUMEN DE PAGOS

	IMPORTE (Euros)			
	PROPUESTO	PROPUESTO (Eje 2)	MAPA	CAPADR
	1.080,84	918,71	106,03	56,10

RECINTOS PROPUESTOS

REF.	REFERENCIA SIGPAC	CULTIVO	DESCRIPCIÓN CULTIVO	S/R	G.PAGO	PEND. MEDIA (%)	SUP. DEC. ADMISIBLE (ha)	SUP. COMPROM. (ha)	SUP. AJUSTADA COMPR.(1) (ha)	SUP. CONV. SIGPAC (ha)	SUP. CERTIE. (ha)	SUP. CAMPO (ha)	SUP. CAMPO DETER. CULT. DECLARADO (ha)	SUP. DEC. REDUCIDA (ha)	SUP. PROPUESTA (ha)
170000005923917	29-071-001-00015-001	101324	OLIVAR-VERDIAL DE VELEZ-MALAGA	S	429	59,90	0,06	0,06	0,06		0,06			0,06	0,06
1700000005923920	29-071-001-00015-004	101324	OLIVAR-VERDIAL DE VELEZ-MALAGA	S	429	47,10	0,03	0,03	0,03		0,03			0,03	0,03
1700000005923921	29-071-001-00045-002	101324	OLIVAR-VERDIAL DE VELEZ-MALAGA	S	429	51,00	0,41	0,41	0,41		0,41			0,41	0,41
1700000005923922	29-071-001-00053-001	101324	OLIVAR-VERDIAL DE VELEZ-MALAGA	S	429	36,70	1,07	1,07	1,07		1,07			1,07	1,07
1700000005923923	29-071-001-00059-002	101324	OLIVAR-VERDIAL DE VELEZ-MALAGA	S	429	50,40	0,96	0,96	0,96		0,96			0,96	0,96
1700000005923924	29-071-001-00068-001	101324	OLIVAR-VERDIAL DE VELEZ-MALAGA	S	429	53,60	0,13	0,13	0,13		0,13			0,13	0,13
1700000005923925	29-071-001-00069-001	101324	OLIVAR-VERDIAL DE VELEZ-MALAGA	S	429	51,40	0,41	0,41	0,41		0,41			0,41	0,41
1700000005923926	29-071-001-00080-002	101324	OLIVAR-VERDIAL DE VELEZ-MALAGA	S	429	40,60	0,51	0,51	0,51		0,51			0,51	0,51
1700000005923927	29-071-001-00081-003	101324	OLIVAR-VERDIAL DE VELEZ-MALAGA	S	429	42,00	0,28	0,28	0,28		0,28			0,28	0,28
1700000005923928	29-071-001-00084-001	101324	OLIVAR-VERDIAL DE VELEZ-MALAGA	S	429	21,50	0,25	0,25	0,25		0,25			0,25	0,25
1700000005923929	29-071-006-00044-002	101324	OLIVAR-VERDIAL DE VELEZ-MALAGA	S	429	60,60	0,17	0,17	0,17		0,17			0,17	0,17
1700000005923930	29-071-006-00044-004	101324	OLIVAR-VERDIAL DE VELEZ-MALAGA	S	429	58,00	0,03	0,03	0,03		0,03			0,03	0,03
1700000005923931	29-071-006-00044-007	101324	OLIVAR-VERDIAL DE VELEZ-MALAGA	S	429	54,50	0,06	0,05	0,05		0,05			0,05	0,05

(1) Superficie declarada admisible ajustada con la superficie comprometida.
(2) Factor de penalización valorando el alcance para el tipo de compromiso.Puede verificar la integridad de una copia de este documento mediante la lectura del código QR adjunto o mediante el acceso a la dirección <https://ws050.juntadeandalucia.es/verificarFirma> indicando el código de VERIFICACIÓN

FIRMADO POR	JUAN JOSE SOLER GARCIA	FECHA	03/07/2024
	ROCIO GUIJARRO MILLAN		
VERIFICACIÓN	Pk2jmWGPZXYL7RLHCHYYEGKUBFR96	PÁGINA	903/1071





APELLIDOS Y NOMBRE / RAZÓN SOCIAL **NIF** **EXPEDIENTE** **ANUALIDAD DE PAGO**
 RUIZ DE MIER LANZAC JUAN LUIS ****5759* 1030198 1ª

IMPORTE POR ANUALIDAD

	2023	2024	2025	2026	2027
IMPORTE MÁXIMO SUBVENCIONABLE	6.022,28 €	6.022,28 €	6.022,28 €	6.022,28 €	6.022,28 €
IMPORTE MEDIO DE TRANSFERENCIA (€/ha)	216,24 €	216,24 €	216,24 €	216,24 €	216,24 €

RESUMEN DE UNIDADES

Cód	GRUPO DE PAGO	Sup. Dec. Admisible (ha)	Sup. Comprometida (ha)	Sup. ajustada compromiso (1) (ha)	% sobredec.	Sup. Propuesta (ha)	Importe Declarado	Importe Topado	Importe Propuesto	Importe tras sobredec.
432	FRUTALES SECANO	28,59		27,85	0,00	27,85	6.022,28	6.022,28	6.022,28	6.022,28
TOTAL		28,59	27,85	27,85		27,85	6.022,28	6.022,28	6.022,28	6.022,28

APLICACIÓN DE REDUCCIONES Y PENALIZACIONES

GRUPO DE PAGO	Importe Calculado	Importe prereduc.	Criterios de subvencionabilidad y compromisos	Presentación tardía	Omisión declaración	Condicionalidad	IMPORTE (Euros) PROPUESTO
FRUTALES SECANO	6.022,28	6.022,28	0,00	0,00	0,00	0,00	6.022,28
TOTAL	6.022,28	6.022,28					6.022,28

RESUMEN DE PAGOS

	IMPORTE (Euros)			
	PROPUESTO	FEADER (Eje 2)	MAPA	CAPADR
PROPUESTO	6.022,28	5.118,94	590,79	312,55

RECINTOS PROPUESTOS

REF.	REFERENCIA SIGPAC	CULTIVO	DESCRIPCIÓN CULTIVO	S/R	G.PAGO	PEND. MEDIA (%)	SUP. DEC. ADMISIBLE (ha)	SUP. COMPROM. (ha)	SUP. AJUSTADA COMPROM. (1) (ha)	SUP. CONV. SIGPAC (ha)	SUP. CERTIE. (ha)	SUP. CAMPO (ha)	SUP. CAMPO DETER. CULT. DECLARADO (ha)	SUP. DEC. REDUCIDA (ha)	SUP. PROPUESTA (ha)
4090766	29-012-022-00528-004	104007	ALMENDROS-COMUNA	S	432	58,40	27,26	26,52	26,52		81,85			26,52	26,52
4090767	29-012-022-00496-001	104007	ALMENDROS-COMUNA	S	432	46,70	1,00	1,00	1,00		1,00			1,00	1,00
4090773	29-012-022-00529-002	104007	ALMENDROS-COMUNA	S	432	36,80	0,33	0,33	0,33		0,33			0,33	0,33

INCIDENCIAS**INCIDENCIA DESCRIPCIÓN**

- 4272 Verifica que las líneas de declaración de las Solicitudes Únicas no tienen solapes con la capa de Retroactividad Gráfica (ambas de la misma campaña) a nivel de expediente/línea de declaración gráfica de la solicitud.
 Ref:4090766 Recinto:29-012-022-00528-00004 Cultivo: - Agregado de la referencia del recinto.:0 Zona de la referencia del recinto.:0 Superficie solapada.:0,74 Id. Incid.:95938474
- 100424 Solicita recinto que no está comprometido para la operación.
 Ref:4090779 Recinto:29-012-022-00530-00001 Cultivo:104007 ALMENDROS-COMUNA Secano

(1) Superficie declarada admisible ajustada con la superficie comprometida.

(2) Factor de penalización valorando el alcance para el tipo de compromiso.

Puede verificar la integridad de una copia de este documento mediante la lectura del código QR adjunto o mediante el acceso a la dirección <https://ws050.juntadeandalucia.es/verificarFirma> indicando el código de VERIFICACIÓN

FIRMADO POR	JUAN JOSE SOLER GARCIA	FECHA	03/07/2024	
	ROCIO GUIJARRO MILLAN			
VERIFICACIÓN	Pk2jmWGPZXYL7RLHCHYYEGKUBFR96	PÁGINA	904/1071	

**APELLIDOS Y NOMBRE / RAZÓN SOCIAL**

RUIZ DE MIER LANZAC MANUEL MARIA

NIF

****5177*

EXPEDIENTE

1030077

ANUALIDAD DE PAGO

1ª

IMPORTE POR ANUALIDAD

	2023	2024	2025	2026	2027
IMPORTE MÁXIMO SUBVENCIONABLE	6.190,95 €	6.190,95 €	6.190,95 €	6.190,95 €	6.190,95 €
IMPORTE MEDIO DE TRANSFERENCIA (€/ha)	216,24 €	216,24 €	216,24 €	216,24 €	216,24 €

RESUMEN DE UNIDADES

Cód	GRUPO DE PAGO	Sup. Dec. Admisible (ha)	Sup. Comprometida (ha)	Sup. ajustada compromiso (1) (ha)	% sobredec.	Sup. Propuesta (ha)	Importe Declarado	Importe Topado	Importe Propuesto	Importe tras sobredec.
432	FRUTALES SECANO	29,77		28,63	0,00	28,63	6.190,95	6.190,95	6.190,95	6.190,95
TOTAL		29,77	28,63	28,63		28,63	6.190,95	6.190,95	6.190,95	6.190,95

APLICACIÓN DE REDUCCIONES Y PENALIZACIONES

GRUPO DE PAGO	Importe Calculado	Importe prereduc.	Criterios de subvencionabilidad y compromisos	Presentación tardía	Omisión declaración	Condicionalidad	IMPORTE (Euros) PROPUESTO
FRUTALES SECANO	6.190,95	6.190,95	0,00	0,00	0,00	0,00	6.190,95
TOTAL	6.190,95	6.190,95					6.190,95

RESUMEN DE PAGOS

PROPUESTO	IMPORTE (Euros)			
	PROPUESTO	FEADER (Eje 2)	MAPA	CAPADR
6.190,95	5.262,31	607,33	321,31	

RECINTOS PROPUESTOS

REF.	REFERENCIA SIGPAC	CULTIVO DESCRIPCIÓN CULTIVO	S/R	G.PAGO	PEND. MEDIA (%)	SUP. DEC. ADMISIBLE (ha)	SUP. COMPROM. (ha)	SUP. AJUSTADA COMPROM. (1) (ha)	SUP. CONV. SIGPAC (ha)	SUP. CERTIE. (ha)	SUP. CAMPO (ha)	SUP. CAMPO DETER. CULT. DECLARADO (ha)	SUP. DEC. REDUCIDA (ha)	SUP. PROPUESTA (ha)
-30035	29-012-022-00528-004	104007 ALMENDROS-COMUNA	S	432	58,40	27,22	26,08	26,08		27,22			26,08	26,08
-29952	29-012-022-00496-001	104007 ALMENDROS-COMUNA	S	432	46,70	1,51	1,51	1,51		1,51			1,51	1,51
4090468	29-012-022-00529-002	104007 ALMENDROS-COMUNA	S	432	36,80	0,33	0,33	0,33		0,33			0,33	0,33
4090473	29-012-022-00530-001	104007 ALMENDROS-COMUNA	S	432	48,90	0,71	0,71	0,71		0,71			0,71	0,71

INCIDENCIAS**INCIDENCIA DESCRIPCIÓN**

- 4272 Verifica que las líneas de declaración de las Solicitudes Únicas no tienen solapes con la capa de Retroactividad Gráfica (ambas de la misma campaña) a nivel de expediente/línea de declaración gráfica de la solicitud.
 Ref.-30035 Recinto:29-012-022-00528-00004 Cultivo: - Agregado de la referencia del recinto.:0 Zona de la referencia del recinto.:0 Superficie solapada.:0,2 Id. Incid.:95938473
 Ref.-30035 Recinto:29-012-022-00528-00004 Cultivo: - Agregado de la referencia del recinto.:0 Zona de la referencia del recinto.:0 Superficie solapada.:0,94 Id. Incid.:95938472

(1) Superficie declarada admisible ajustada con la superficie comprometida.

(2) Factor de penalización valorando el alcance para el tipo de compromiso.

Puede verificar la integridad de una copia de este documento mediante la lectura del código QR adjunto o mediante el acceso a la dirección <https://ws050.juntadeandalucia.es/verificarFirma> indicando el código de VERIFICACIÓN

FIRMADO POR	JUAN JOSE SOLER GARCIA	FECHA	03/07/2024	
	ROCIO GUIJARRO MILLAN			
VERIFICACIÓN	Pk2jmWGPZXYL7RLHCHYYEGKUBFR96	PÁGINA	905/1071	

**APELLIDOS Y NOMBRE / RAZÓN SOCIAL**

RUIZ DE MIER LANZAC MARIA DEL CARMEN

NIF

****7705*

EXPEDIENTE

1198795

ANUALIDAD DE PAGO

1ª

IMPORTE POR ANUALIDAD

	2023	2024	2025	2026	2027
IMPORTE MÁXIMO SUBVENCIONABLE	13.986,40 €	13.986,40 €	13.986,40 €	13.986,40 €	13.986,40 €
IMPORTE MEDIO DE TRANSFERENCIA (€/ha)	349,66 €	349,66 €	349,66 €	349,66 €	349,66 €

RESUMEN DE UNIDADES

Cód	GRUPO DE PAGO	Sup. Dec. Admisible (ha)	Sup. Comprometida (ha)	Sup. ajustada compromiso (1) (ha)	% sobredec.	Sup. Propuesta (ha)	Importe Declarado	Importe Topado	Importe Propuesto	Importe tras sobredec.
433	FRUTALES REGADÍO	43,70		40,00	0,00	40,00	13.986,40	13.986,40	13.986,40	13.986,40
TOTAL		43,70	40,00	40,00		40,00	13.986,40	13.986,40	13.986,40	13.986,40

APLICACIÓN DE REDUCCIONES Y PENALIZACIONES

GRUPO DE PAGO	Importe Calculado	Importe prereduc.	Criterios de subvencionabilidad y compromisos	Presentación tardía	Omisión declaración	Condicionabilidad	IMPORTE (Euros) PROPUESTO
FRUTALES REGADÍO	13.986,40	13.986,40	0,00	0,00	1,00	0,00	13.846,54
TOTAL	13.986,40	13.986,40					13.846,54

RESUMEN DE PAGOS

	IMPORTE (Euros)			
	PROPUESTO	FEADER (Eje 2)	MAPA	CAPADR
PROPUESTO	13.846,54	11.769,56	1.358,35	718,63

(1) Superficie declarada admisible ajustada con la superficie comprometida.

(2) Factor de penalización valorando el alcance para el tipo de compromiso.

Puede verificar la integridad de una copia de este documento mediante la lectura del código QR adjunto o mediante el acceso a la dirección <https://ws050.juntadeandalucia.es/verificarFirma> indicando el código de VERIFICACIÓN

FIRMADO POR	JUAN JOSE SOLER GARCIA	FECHA	03/07/2024	
	ROCIO GUIJARRO MILLAN			
VERIFICACIÓN	Pk2jmWGPZXYL7RLHCHYYEGKUBFR96	PÁGINA	906/1071	

**APELLIDOS Y NOMBRE / RAZÓN SOCIAL**

RUIZ FERNANDEZ JUAN

NIF

***0347*

EXPEDIENTE

1215119

ANUALIDAD DE PAGO

1ª

IMPORTE POR ANUALIDAD

	2023	2024	2025	2026	2027
IMPORTE MÁXIMO SUBVENCIONABLE	632,15 €	632,15 €	632,15 €	632,15 €	632,15 €
IMPORTE MEDIO DE TRANSFERENCIA (€/ha)	247,90 €	247,90 €	247,90 €	247,90 €	247,90 €

RESUMEN DE UNIDADES

Cód	GRUPO DE PAGO	Sup. Dec. Admisible (ha)	Sup. Comprometida (ha)	Sup. ajustada compromiso (1) (ha)	% sobredec.	Sup. Propuesta (ha)	Importe Declarado	Importe Topado	Importe Propuesto	Importe tras sobredec.
429	OLIVAR	2,55		2,55	0,00	2,55	632,15	632,15	632,15	632,15
TOTAL		2,55	2,55	2,55		2,55	632,15	632,15	632,15	632,15

APLICACIÓN DE REDUCCIONES Y PENALIZACIONES

GRUPO DE PAGO	Importe Calculado	Importe prereduc.	Criterios de subvencionabilidad y compromisos	Presentación tardía	Omisión declaración	Condicionalidad	IMPORTE (Euros) PROPUESTO
OLIVAR	632,15	632,15	0,00	0,00	0,00	0,00	632,15
TOTAL	632,15	632,15					632,15

RESUMEN DE PAGOS

	IMPORTE (Euros)		
	PROPUESTO	FEADER (Eje 2)	MAPA
PROPUESTO	632,15	537,33	62,01
			CAPADR 32,81

RECINTOS PROPUESTOS

REF.	REFERENCIA SIGPAC	CULTIVO	DESCRIPCIÓN CULTIVO	S/R	G.PAGO	PEND. MEDIA (%)	SUP. DEC. ADMISIBLE (ha)	SUP. COMPROM. (ha)	SUP. AJUSTADA COMPR.(1) (ha)	SUP. CONV. SIGPAC (ha)	SUP. CERTIE. (ha)	SUP. CAMPO (ha)	SUP. CAMPO DETER. CULT. DECLARADO (ha)	SUP. DEC. REDUCIDA (ha)	SUP. PROPUESTA (ha)
-1302082	29-058-002-00594-004	101010	OLIVAR-PICUAL	S	429	41,70	0,21	0,21	0,21		0,21			0,21	0,21
-1302081	29-058-002-00594-002	101010	OLIVAR-PICUAL	S	429	41,70	0,51	0,51	0,51		0,51			0,51	0,51
-1302080	29-058-002-00594-001	101010	OLIVAR-PICUAL	S	429	32,20	1,83	1,83	1,83		1,84			1,83	1,83

(1) Superficie declarada admisible ajustada con la superficie comprometida.

(2) Factor de penalización valorando el alcance para el tipo de compromiso.

Puede verificar la integridad de una copia de este documento mediante la lectura del código QR adjunto o mediante el acceso a la dirección <https://ws050.juntadeandalucia.es/verificarFirma> indicando el código de VERIFICACIÓN

FIRMADO POR

JUAN JOSE SOLER GARCIA

FECHA

03/07/2024

ROCIO GUIJARRO MILLAN

VERIFICACIÓN

Pk2jmWGPZXRYL7RLHCHYYEGKUBFR96

PÁGINA

908/1071





APELLIDOS Y NOMBRE / RAZÓN SOCIAL
RUIZ GARCIA JOSÉ

NIF
****1557*

EXPEDIENTE
1008415

ANUALIDAD DE PAGO
1ª

IMPORTE POR ANUALIDAD

	2023	2024	2025	2026	2027
IMPORTE MÁXIMO SUBVENCIONABLE	3.551,52 €	3.551,52 €	3.551,52 €	3.551,52 €	3.551,52 €
IMPORTE MEDIO DE TRANSFERENCIA (€/ha)	232,73 €	232,73 €	232,73 €	232,73 €	232,73 €

RESUMEN DE UNIDADES

Cód	GRUPO DE PAGO	Sup. Dec. Admisible (ha)	Sup. Comprometida (ha)	Sup. ajustada compromiso (I) (ha)	% sobredec.	Sup. Propuesta (ha)	Importe Declarado	Importe Topado	Importe Propuesto	Importe tras sobredec.
429	OLIVAR	7,95		7,95	0,00	7,95	1.970,81	1.970,81	1.970,81	1.970,81
432	FRUTALES SECANO	7,31		7,31	0,00	7,31	1.580,71	1.580,71	1.580,71	1.580,71
TOTAL		15,26	15,26	15,26		15,26	3.551,52	3.551,52	3.551,52	3.551,52

APLICACIÓN DE REDUCCIONES Y PENALIZACIONES

GRUPO DE PAGO	Importe Calculado	Importe prereduc.	Criterios de subvencionabilidad y compromisos	Presentación tardía	Omisión declaración	Condicionality	IMPORTE (Euros)
							PROPUESTO
FRUTALES SECANO	1.580,71	1.580,71	0,00	0,00	0,00	0,00	1.580,71
OLIVAR	1.970,81	1.970,81	0,00	0,00	0,00	0,00	1.970,81
TOTAL	3.551,52	3.551,52					3.551,52

RESUMEN DE PAGOS

PROPUESTO	IMPORTE (Euros)			
	PROPUESTO	FEADER (Eje 2)	MAPA	CAPADR
PROPUESTO	3.551,52	3.018,79	348,41	184,32

RECINTOS PROPUESTOS

REF.	REFERENCIA SIGPAC	CULTIVO DESCRIPCIÓN CULTIVO	S/R G.PAGO	PEND. MEDIA (%)	SUP. DEC. ADMISIBLE (ha)	SUP. COMPROM. (ha)	SUP. AJUSTADA COMPROM. (I) (ha)	SUP. CONV. SIGPAC (ha)	SUP. CERTIF. (ha)	SUP. CAMPO (ha)	SUP. CAMPO DETER. CULT. DECLARADO (ha)	SUP. DEC. REDUCIDA (ha)	SUP. PROPUESTA (ha)
-737711	29-900-003-00201-017	101010 OLIVAR-PICUAL	S 429	55,40	4,29	4,29	4,29		4,29			4,29	4,29
1700000002725064	29-900-003-00203-002	101010 OLIVAR-PICUAL	S 429	52,90	0,11	0,11	0,11		0,11			0,11	0,11
1700000002725065	29-900-003-00203-001	101010 OLIVAR-PICUAL	S 429	63,80	0,66	0,66	0,66		0,66			0,66	0,66
1700000002725066	29-900-003-00201-063	101010 OLIVAR-PICUAL	S 429	25,80	0,07	0,07	0,07		0,07			0,07	0,07
1700000002725067	29-900-004-00591-002	101010 OLIVAR-PICUAL	S 429	53,30	0,68	0,68	0,68		0,68			0,68	0,68
1700000002725068	29-900-003-00201-053	101010 OLIVAR-PICUAL	S 429	52,50	1,17	1,17	1,17		1,17			1,17	1,17
1700000002725070	29-900-003-00201-058	101010 OLIVAR-PICUAL	S 429	57,60	0,02	0,02	0,02		0,02			0,02	0,02
1700000002725071	29-900-003-00201-052	101010 OLIVAR-PICUAL	S 429	52,90	0,89	0,89	0,89		0,89			0,89	0,89
1700000002725073	29-900-003-00201-027	101010 OLIVAR-PICUAL	S 429	44,90	0,04	0,04	0,04		0,04			0,04	0,04
1700000002725076	29-900-003-00201-068	101010 OLIVAR-PICUAL	S 429	58,40	0,02	0,02	0,02		0,02			0,02	0,02
1700000002725077	29-900-003-00201-002	104007 ALMENDROS-COMUNA	S 432	63,50	3,61	3,61	3,61		3,61			3,61	3,61
1700000002725078	29-900-003-00201-060	104007 ALMENDROS-COMUNA	S 432	60,50	0,56	0,56	0,56		0,56			0,56	0,56
1700000002725079	29-900-004-00591-005	104007 ALMENDROS-COMUNA	S 432	54,10	0,97	0,97	0,97		0,97			0,97	0,97
1700000002725080	29-900-003-00201-055	104007 ALMENDROS-COMUNA	S 432	61,20	2,17	2,17	2,17		2,17			2,17	2,17

(1) Superficie declarada admisible ajustada con la superficie comprometida.
(2) Factor de penalización valorando el alcance para el tipo de compromiso.

Puede verificar la integridad de una copia de este documento mediante la lectura del código QR adjunto o mediante el acceso a la dirección <https://ws050.juntadeandalucia.es/verificarFirma> indicando el código de VERIFICACIÓN

FIRMADO POR	JUAN JOSE SOLER GARCIA	FECHA	03/07/2024	
	ROCIO GUIJARRO MILLAN			
VERIFICACIÓN	Pk2jmWGPZXYL7RLHCHYYEGKUBFR96	PÁGINA	909/1071	



APELLIDOS Y NOMBRE / RAZÓN SOCIAL

RUIZ GIL JUAN

NIF
***7204*

EXPEDIENTE
1252000

ANUALIDAD DE PAGO

1ª

IMPORTE POR ANUALIDAD

	2023	2024	2025	2026	2027
IMPORTE MÁXIMO SUBVENCIONABLE	2.442,27 €	2.442,27 €	2.442,27 €	2.442,27 €	2.442,27 €
IMPORTE MEDIO DE TRANSFERENCIA (€/ha)	220,82 €	220,82 €	220,82 €	220,82 €	220,82 €

RESUMEN DE UNIDADES

Cód	GRUPO DE PAGO	Sup. Dec. Admisible (ha)	Sup. Comprometida (ha)	Sup. ajustada compromiso (I) (ha)	% sobredec.	Sup. Propuesta (ha)	Importe Declarado	Importe Topado	Importe Propuesto	Importe tras sobredec.
429	OLIVAR	1,60		1,60	0,00	1,60	396,64	396,64	396,64	396,64
432	FRUTALES SECANO	9,46		9,46	0,00	9,46	2.045,63	2.045,63	2.045,63	2.045,63
TOTAL		11,06	11,06	11,06		11,06	2.442,27	2.442,27	2.442,27	2.442,27

APLICACIÓN DE REDUCCIONES Y PENALIZACIONES

GRUPO DE PAGO	Importe Calculado	Importe pre-reduc.	Criterios de subvencionabilidad y compromisos	Presentación tardía	Omisión declaración	Condicionalidad	IMPORTE (Euros) PROPUESTO
FRUTALES SECANO	2.045,63	2.045,63	0,00	0,00	0,00	0,00	2.045,63
OLIVAR	396,64	396,64	0,00	0,00	0,00	0,00	396,64
TOTAL	2.442,27	2.442,27					2.442,27

RESUMEN DE PAGOS

	PROPUESTO	PROPUESTO	FEADER (Eje 2)	MAPA	CAPADR
		2.442,27	2.075,93	239,59	126,75

RECINTOS PROPUESTOS

REF.	REFERENCIA SIGPAC	CULTIVO DESCRIPCIÓN CULTIVO	S/R G.PAGO	PEND. MEDIA (%)	SUP. DEC. ADMISIBLE (ha)	SUP. COMPROM. (ha)	SUP. AJUSTADA COMPR. (I) (ha)	SUP. CONV. SIGPAC (ha)	SUP. CERTIF. (ha)	SUP. CAMPO (ha)	SUP. CAMPO DETER. CULT. DECLARADO (ha)	SUP. DEC. REDUCIDA (ha)	SUP. PROPUESTA (ha)
-143796	29-060-001-00198-003	101195 OLIVAR-LECHIN DE SEVILLA	S 429	49,40	0,06	0,06	0,06	0,06	0,06			0,06	0,06
-143795	29-060-001-00197-008	101195 OLIVAR-LECHIN DE SEVILLA	S 429	52,90	0,27	0,27	0,27	0,27	0,27			0,27	0,27
1700000005533545	29-060-001-00183-002	101195 OLIVAR-LECHIN DE SEVILLA	S 429	59,50	0,09	0,09	0,09	0,09	0,09			0,09	0,09
1700000005533546	29-060-001-00185-003	101195 OLIVAR-LECHIN DE SEVILLA	S 429	60,30	0,06	0,06	0,06	0,06	0,06			0,06	0,06
1700000005533549	29-060-001-00197-007	101138 OLIVAR-HOJIBLANCA	S 429	24,50	0,16	0,16	0,16	0,16	0,16			0,16	0,16
1700000005533553	29-060-001-00205-011	101195 OLIVAR-LECHIN DE SEVILLA	S 429	39,40	0,32	0,32	0,32	0,32	0,32			0,32	0,32
1700000005533554	29-060-001-00185-004	101195 OLIVAR-LECHIN DE SEVILLA	S 429	58,40	0,08	0,08	0,08	0,08	0,08			0,08	0,08
1700000005533555	29-060-001-00217-003	101195 OLIVAR-LECHIN DE SEVILLA	S 429	62,80	0,03	0,03	0,03	0,03	0,03			0,03	0,03
1700000005533556	29-060-001-00218-002	101195 OLIVAR-LECHIN DE SEVILLA	S 429	68,80	0,03	0,03	0,03	0,03	0,03			0,03	0,03
1700000005533557	29-060-001-00220-004	101195 OLIVAR-LECHIN DE SEVILLA	S 429	49,70	0,04	0,04	0,04	0,04	0,04			0,04	0,04
1700000005533558	29-060-001-00220-006	101195 OLIVAR-LECHIN DE SEVILLA	S 429	50,40	0,16	0,16	0,16	0,16	0,16			0,16	0,16
1700000005533559	29-060-001-00221-003	101195 OLIVAR-LECHIN DE SEVILLA	S 429	73,20	0,02	0,02	0,02	0,02	0,02			0,02	0,02
1700000005533560	29-060-001-00222-002	101195 OLIVAR-LECHIN DE SEVILLA	S 429	68,10	0,03	0,03	0,03	0,03	0,03			0,03	0,03
1700000005533561	29-060-001-00221-004	101195 OLIVAR-LECHIN DE SEVILLA	S 429	66,40	0,05	0,05	0,05	0,05	0,05			0,05	0,05
1700000005533562	29-060-001-00222-003	101195 OLIVAR-LECHIN DE SEVILLA	S 429	41,70	0,01	0,01	0,01	0,01	0,01			0,01	0,01
1700000005533563	29-060-001-00223-004	101195 OLIVAR-LECHIN DE SEVILLA	S 429	36,70	0,11	0,11	0,11	0,11	0,11			0,11	0,11
1700000005533564	29-060-001-00256-001	101195 OLIVAR-LECHIN DE SEVILLA	S 429	48,60	0,07	0,07	0,07	0,07	0,07			0,07	0,07
1700000005533565	29-060-001-00257-002	101195 OLIVAR-LECHIN DE SEVILLA	S 429	49,40	0,01	0,01	0,01	0,01	0,01			0,01	0,01
-1402996	29-060-001-00200-003	117125 CASTAÑOS-PILONGA	S 432	61,40	0,18	0,18	0,18	0,18	0,18			0,18	0,18
-1203972	29-081-003-00022-001	117125 CASTAÑOS-PILONGA	S 432	58,90	0,41	0,41	0,41	0,41	0,41			0,41	0,41
-1203971	29-081-003-00021-001	117125 CASTAÑOS-PILONGA	S 432	40,60	2,27	2,27	2,27	2,27	2,27			2,27	2,27
1700000005533569	29-060-001-00202-001	117125 CASTAÑOS-PILONGA	S 432	60,20	0,52	0,52	0,52	0,52	0,52			0,52	0,52
1700000005533570	29-060-001-00197-001	117125 CASTAÑOS-PILONGA	S 432	44,20	1,98	1,98	1,98	1,98	1,98			1,98	1,98
1700000005533571	29-060-001-00205-001	117125 CASTAÑOS-PILONGA	S 432	47,20	1,61	1,61	1,61	1,61	1,61			1,61	1,61
1700000005533572	29-060-003-00237-001	117125 CASTAÑOS-PILONGA	S 432	31,00	0,11	0,11	0,11	0,11	0,11			0,11	0,11
1700000005533574	29-060-001-00205-002	117125 CASTAÑOS-PILONGA	S 432	56,70	0,37	0,37	0,37	0,37	0,37			0,37	0,37
1700000005533575	29-060-003-00116-001	117125 CASTAÑOS-PILONGA	S 432	40,30	2,01	2,01	2,01	2,01	2,01			2,01	2,01

(1) Superficie declarada admisible ajustada con la superficie comprometida.
(2) Factor de penalización valorando el alcance para el tipo de compromiso.

Puede verificar la integridad de una copia de este documento mediante la lectura del código QR adjunto o mediante el acceso a la dirección https://ws050.juntadeandalucia.es/verificarFirma indicando el código de VERIFICACIÓN					
FIRMADO POR	JUAN JOSE SOLER GARCIA		FECHA		03/07/2024
	ROCIO GUIJARRO MILLAN				
VERIFICACIÓN	Pk2jmWGPZXYRL7RLHCHYYEGKUBFR96		PÁGINA		910/1071



APELLIDOS Y NOMBRE / RAZÓN SOCIAL **NIF** **EXPEDIENTE** **ANUALIDAD DE PAGO**
 RUIZ GONZALEZ ATANASIO ****4933* 1035158 1ª

IMPORTE POR ANUALIDAD

	2023	2024	2025	2026	2027
IMPORTE MÁXIMO SUBVENCIONABLE	352,02 €	352,02 €	352,02 €	352,02 €	352,02 €
IMPORTE MEDIO DE TRANSFERENCIA (€/ha)	247,90 €	247,90 €	247,90 €	247,90 €	247,90 €

RESUMEN DE UNIDADES

Cód	GRUPO DE PAGO	Sup. Dec. Admisible (ha)	Sup. Comprometida (ha)	Sup. ajustada compromiso (1) (ha)	% sobredec.	Sup. Propuesta (ha)	Importe Declarado	Importe Topado	Importe Propuesto	Importe tras sobredec.
429	OLIVAR	1,42		1,42	0,00	1,42	352,02	352,02	352,02	352,02
TOTAL		1,42	1,42	1,42		1,42	352,02	352,02	352,02	352,02

APLICACIÓN DE REDUCCIONES Y PENALIZACIONES

GRUPO DE PAGO	Importe Calculado	Importe prereduc.	Criterios de subvencionabilidad y compromisos	Presentación tardía	Omisión declaración	Condicionalidad	IMPORTE (Euros) PROPUESTO
OLIVAR	352,02	352,02	0,00	0,00	0,00	0,00	352,02
TOTAL	352,02	352,02					352,02

RESUMEN DE PAGOS

	IMPORTE (Euros)		
	PROPUESTO	FEADER (Eje 2)	MAPA
PROPUESTO	352,02	299,22	34,53
			CAPADR 18,27

RECINTOS PROPUESTOS

REF.	REFERENCIA SIGPAC	CULTIVO	DESCRIPCIÓN CULTIVO	S/R	G.PAGO	PEND. MEDIA (%)	SUP. DEC. ADMISIBLE (ha)	SUP. COMPROM. (ha)	SUP. AJUSTADA COMPR.(1) (ha)	SUP. CONV. SIGPAC (ha)	SUP. CERTIE. (ha)	SUP. CAMPO (ha)	SUP. CAMPO DETER. CULT. DECLARADO (ha)	SUP. DEC. REDUCIDA (ha)	SUP. PROPUESTA (ha)
170000003528716	29-040-002-00116-003	101138	OLIVAR-HOJIBLANCA	S	429	16,80	1,42	1,42	1,42		1,42			1,42	1,42

(1) Superficie declarada admisible ajustada con la superficie comprometida.
 (2) Factor de penalización valorando el alcance para el tipo de compromiso.

Puede verificar la integridad de una copia de este documento mediante la lectura del código QR adjunto o mediante el acceso a la dirección <https://ws050.juntadeandalucia.es/verificarFirma> indicando el código de VERIFICACIÓN

FIRMADO POR	JUAN JOSE SOLER GARCIA	FECHA	03/07/2024	
	ROCIO GUIJARRO MILLAN			
VERIFICACIÓN	Pk2jmWGPZXYL7RLHCHYYEGKUBFR96	PÁGINA	911/1071	

**APELLIDOS Y NOMBRE / RAZÓN SOCIAL**

RUIZ GONZÁLEZ FRANCISCA

NIF

***0841*

EXPEDIENTE

1130906

ANUALIDAD DE PAGO

1ª

IMPORTE POR ANUALIDAD

	2023	2024	2025	2026	2027
IMPORTE MÁXIMO SUBVENCIONABLE	1.185,35 €	1.185,35 €	1.185,35 €	1.185,35 €	1.185,35 €
IMPORTE MEDIO DE TRANSFERENCIA (€/ha)	349,66 €	349,66 €	349,66 €	349,66 €	349,66 €

RESUMEN DE UNIDADES

Cód	GRUPO DE PAGO	Sup. Dec. Admisible (ha)	Sup. Comprometida (ha)	Sup. ajustada compromiso (I) (ha)	% sobredec.	Sup. Propuesta (ha)	Importe Declarado	Importe Topado	Importe Propuesto	Importe tras sobredec.
433	FRUTALES REGADÍO	3,39		3,39	0,00	3,39	1.185,35	1.185,35	1.185,35	1.185,35
TOTAL		3,39	3,39	3,39		3,39	1.185,35	1.185,35	1.185,35	1.185,35

APLICACIÓN DE REDUCCIONES Y PENALIZACIONES

GRUPO DE PAGO	Importe Calculado	Importe prereduc.	Criterios de subvencionabilidad y compromisos	Presentación tardía	Omisión declaración	Condicionalidad	IMPORTE (Euros) PROPUESTO
FRUTALES REGADÍO	1.185,35	1.185,35	0,00	0,00	0,00	0,00	1.185,35
TOTAL	1.185,35	1.185,35					1.185,35

RESUMEN DE PAGOS

	IMPORTE (Euros)			
	PROPUESTO	FEADER (Eje 2)	MAPA	CAPADR
PROPUESTO	1.185,35	1.007,55	116,28	61,52

RECINTOS PROPUESTOS

REF.	REFERENCIA SIGPAC	CULTIVO	DESCRIPCIÓN CULTIVO	S/R	G.PAGO	PEND. MEDIA (%)	SUP. DEC. ADMISIBLE (ha)	SUP. COMPROM. (ha)	SUP. AJUSTADA COMPR.(I) (ha)	SUP. CONV. SIGPAC (ha)	SUP. CERTIE. (ha)	SUP. CAMPO (ha)	SUP. CAMPO DETER. CULT. DECLARADO (ha)	SUP. DEC. REDUCIDA (ha)	SUP. PROPUESTA (ha)
4135349	29-038-013-00205-001	207004	LIMONERO-VERNA	R	433	4,20	1,63	1,63	1,63		1,63			1,63	1,63
4135350	29-038-013-00205-006	207004	LIMONERO-VERNA	R	433	6,00	0,58	0,58	0,58		0,58			0,58	0,58
4135359	29-038-013-00206-002	207004	LIMONERO-VERNA	R	433	4,50	1,18	1,18	1,18		1,18			1,18	1,18

(1) Superficie declarada admisible ajustada con la superficie comprometida.

(2) Factor de penalización valorando el alcance para el tipo de compromiso.

Puede verificar la integridad de una copia de este documento mediante la lectura del código QR adjunto o mediante el acceso a la dirección <https://ws050.juntadeandalucia.es/verificarFirma> indicando el código de VERIFICACIÓN

FIRMADO POR

JUAN JOSE SOLER GARCIA

FECHA

03/07/2024

ROCIO GUIJARRO MILLAN

VERIFICACIÓN

Pk2jmWGPZXYL7RLHCHYYEGKUBFR96

PÁGINA

912/1071



**APELLIDOS Y NOMBRE / RAZÓN SOCIAL**

RUIZ GUTIERREZ ANA PILAR

NIF

***0740*

EXPEDIENTE

1112520

ANUALIDAD DE PAGO

1ª

IMPORTE POR ANUALIDAD

	2023	2024	2025	2026	2027
IMPORTE MÁXIMO SUBVENCIONABLE	1.569,90 €	1.569,90 €	1.569,90 €	1.569,90 €	1.569,90 €
IMPORTE MEDIO DE TRANSFERENCIA (€/ha)	216,24 €	216,24 €	216,24 €	216,24 €	216,24 €

RESUMEN DE UNIDADES

Cód	GRUPO DE PAGO	Sup. Dec. Admisible (ha)	Sup. Comprometida (ha)	Sup. ajustada compromiso (I) (ha)	% sobredec.	Sup. Propuesta (ha)	Importe Declarado	Importe Topado	Importe Propuesto	Importe tras sobredec.
432	FRUTALES SECANO	7,26		7,26	0,00	7,26	1.569,90	1.569,90	1.569,90	1.569,90
TOTAL		7,26	7,26	7,26		7,26	1.569,90	1.569,90	1.569,90	1.569,90

APLICACIÓN DE REDUCCIONES Y PENALIZACIONES

GRUPO DE PAGO	Importe Calculado	Importe prerreduc.	Criterios de subvencionabilidad y compromisos	Presentación tardía	Omisión declaración	Condicionalidad	IMPORTE (Euros) PROPUESTO
FRUTALES SECANO	1.569,90	1.569,90	0,00	0,00	0,00	0,00	1.569,90
TOTAL	1.569,90	1.569,90					1.569,90

RESUMEN DE PAGOS

	IMPORTE (Euros)			
	PROPUESTO	FEADER (Eje 2)	MAPA	CAPADR
PROPUESTO	1.569,90	1.334,42	154,01	81,47

RECINTOS PROPUESTOS

REF.	REFERENCIA SIGPAC	CULTIVO DESCRIPCIÓN CULTIVO	S/R	G.PAGO	PEND. MEDIA (%)	SUP. DEC. ADMISIBLE (ha)	SUP. COMPROM. (ha)	SUP. AJUSTADA COMPROM. (I) (ha)	SUP. CONV. SIGPAC (ha)	SUP. CERTIE. (ha)	SUP. CAMPO (ha)	SUP. CAMPO DETER. CULT. DECLARADO (ha)	SUP. DEC. REDUCIDA (ha)	SUP. PROPUESTA (ha)
-1321608	29-064-002-00048-002	117000 CASTAÑOS-SIN VARIEDAD	S	432	42,20	0,02	0,02	0,02	0,02	0,02	0,02	0,02	0,02	0,02
-1321607	29-064-002-00048-002	117000 CASTAÑOS-SIN VARIEDAD	S	432	42,20	0,04	0,04	0,04	0,04	0,04	0,04	0,04	0,04	0,04
-1321606	29-064-002-00048-002	117000 CASTAÑOS-SIN VARIEDAD	S	432	42,20	0,01	0,01	0,01	0,01	0,01	0,01	0,01	0,01	0,01
-1321605	29-064-002-00048-002	117000 CASTAÑOS-SIN VARIEDAD	S	432	42,20	0,67	0,67	0,67	0,67	0,67	0,67	0,67	0,67	0,67
-1021770	29-064-002-00038-001	117000 CASTAÑOS-SIN VARIEDAD	S	432	50,00	0,29	0,29	0,29	0,29	0,29	0,29	0,29	0,29	0,29
-1021769	29-064-002-00038-001	117000 CASTAÑOS-SIN VARIEDAD	S	432	50,00	0,31	0,31	0,31	0,31	0,31	0,31	0,31	0,31	0,31
-1021768	29-064-002-00038-001	117000 CASTAÑOS-SIN VARIEDAD	S	432	50,00	1,32	1,32	1,32	1,32	1,32	1,32	1,32	1,32	1,32
1700000005627848	29-064-002-00038-001	117000 CASTAÑOS-SIN VARIEDAD	S	432	50,00	4,07	4,07	4,07	4,07	4,07	4,07	4,07	4,07	4,07
1700000005627850	29-064-002-00047-001	117000 CASTAÑOS-SIN VARIEDAD	S	432	43,10	0,23	0,23	0,23	0,23	0,23	0,23	0,23	0,23	0,23
1700000005627851	29-064-002-00063-001	117000 CASTAÑOS-SIN VARIEDAD	S	432	36,30	0,30	0,30	0,30	0,30	0,30	0,30	0,30	0,30	0,30

(1) Superficie declarada admisible ajustada con la superficie comprometida.
(2) Factor de penalización valorando el alcance para el tipo de compromiso.Puede verificar la integridad de una copia de este documento mediante la lectura del código QR adjunto o mediante el acceso a la dirección <https://ws050.juntadeandalucia.es/verificarFirma> indicando el código de VERIFICACIÓN

FIRMADO POR	JUAN JOSE SOLER GARCIA	FECHA	03/07/2024
	ROCIO GUIJARRO MILLAN		
VERIFICACIÓN	Pk2jmWGPZXYL7RLHCHYYEGKUBFR96	PÁGINA	913/1071



**APELLIDOS Y NOMBRE / RAZÓN SOCIAL**

RUIZ INFANTES JUAN PEDRO

NIF

***4092*

EXPEDIENTE

1254887

ANUALIDAD DE PAGO

1ª

IMPORTE POR ANUALIDAD

	2023	2024	2025	2026	2027
IMPORTE MÁXIMO SUBVENCIONABLE	1.293,12 €	1.293,12 €	1.293,12 €	1.293,12 €	1.293,12 €
IMPORTE MEDIO DE TRANSFERENCIA (€/ha)	216,24 €	216,24 €	216,24 €	216,24 €	216,24 €

RESUMEN DE UNIDADES

Cód	GRUPO DE PAGO	Sup. Dec. Admisible (ha)	Sup. Comprometida (ha)	Sup. ajustada compromiso (1) (ha)	% sobredec.	Sup. Propuesta (ha)	Importe Declarado	Importe Topado	Importe Propuesto	Importe tras sobredec.
432	FRUTALES SECANO	5,98		5,98	0,00	5,98	1.293,12	1.293,12	1.293,12	1.293,12
TOTAL		5,98	5,98	5,98		5,98	1.293,12	1.293,12	1.293,12	1.293,12

APLICACIÓN DE REDUCCIONES Y PENALIZACIONES

GRUPO DE PAGO	Importe Calculado	Importe prereduc.	Criterios de subvencionabilidad y compromisos	Presentación tardía	Omisión declaración	Condicionalidad	IMPORTE (Euros) PROPUESTO
FRUTALES SECANO	1.293,12	1.293,12	0,00	0,00	0,00	0,00	1.293,12
TOTAL	1.293,12	1.293,12					1.293,12

RESUMEN DE PAGOS

	IMPORTE (Euros)			
	PROPUESTO	FEADER (Eje 2)	MAPA	CAPADR
PROPUESTO	1.293,12	1.099,15	126,86	67,11

RECINTOS PROPUESTOS

REF.	REFERENCIA SIGPAC	CULTIVO DESCRIPCIÓN CULTIVO	S/R	G.PAGO	PEND. MEDIA (%)	SUP. DEC. ADMISIBLE (ha)	SUP. COMPROM. (ha)	SUP. AJUSTADA COMPROM. (1) (ha)	SUP. CONV. SIGPAC (ha)	SUP. CERTIE (ha)	SUP. CAMPO (ha)	SUP. CAMPO DETER. CULT. DECLARADO (ha)	SUP. DEC. REDUCIDA (ha)	SUP. PROPUESTA (ha)
-913974	29-011-032-00008-009	104007 ALMENDROS-COMUNA	S	432	40,20	2,43	2,43	2,43		2,43			2,43	2,43
1700000005871640	29-011-006-00013-001	104007 ALMENDROS-COMUNA	S	432	35,70	0,53	0,53	0,53		0,53			0,53	0,53
1700000005871641	29-011-032-00003-003	104007 ALMENDROS-COMUNA	S	432	37,60	0,91	0,91	0,91		0,91			0,91	0,91
1700000005871647	29-011-032-00004-001	104007 ALMENDROS-COMUNA	S	432	33,20	0,45	0,45	0,45		0,45			0,45	0,45
1700000005871648	29-011-032-00005-005	104007 ALMENDROS-COMUNA	S	432	35,30	1,50	1,50	1,50		1,50			1,50	1,50
1700000005871649	29-011-032-00003-005	104007 ALMENDROS-COMUNA	S	432	23,80	0,04	0,04	0,04		0,04			0,04	0,04
1700000005871650	29-011-032-00003-006	104007 ALMENDROS-COMUNA	S	432	33,60	0,08	0,08	0,08		0,08			0,08	0,08
1700000005871651	29-011-032-00003-004	104007 ALMENDROS-COMUNA	S	432	31,90	0,04	0,04	0,04		0,04			0,04	0,04

INCIDENCIAS**INCIDENCIA DESCRIPCIÓN**

- 100421 Recinto declarado por error para una operación de la 6503, que se ha corregido de oficio marcando la operación correcta, de acuerdo con la fecha de inscripción del recinto en la producción ecológica.
 Ref:1700000005871640 Recinto:29-011-006-00013-00001 Cultivo:104007 ALMENDROS-COMUNA Secano
 Ref:1700000005871641 Recinto:29-011-032-00003-00003 Cultivo:104007 ALMENDROS-COMUNA Secano
 Ref:1700000005871651 Recinto:29-011-032-00003-00004 Cultivo:104007 ALMENDROS-COMUNA Secano
 Ref:1700000005871649 Recinto:29-011-032-00003-00005 Cultivo:104007 ALMENDROS-COMUNA Secano
 Ref:1700000005871650 Recinto:29-011-032-00003-00006 Cultivo:104007 ALMENDROS-COMUNA Secano
 Ref:1700000005871647 Recinto:29-011-032-00004-00001 Cultivo:104007 ALMENDROS-COMUNA Secano
 Ref:1700000005871648 Recinto:29-011-032-00005-00005 Cultivo:104007 ALMENDROS-COMUNA Secano
 Ref:-913974 Recinto:29-011-032-00008-00009 Cultivo:104007 ALMENDROS-COMUNA Secano

(1) Superficie declarada admisible ajustada con la superficie comprometida.
 (2) Factor de penalización valorando el alcance para el tipo de compromiso.

Puede verificar la integridad de una copia de este documento mediante la lectura del código QR adjunto o mediante el acceso a la dirección <https://ws050.juntadeandalucia.es/verificarFirma> indicando el código de VERIFICACIÓN

FIRMADO POR	JUAN JOSE SOLER GARCIA	FECHA	03/07/2024	
	ROCIO GUIJARRO MILLAN			
VERIFICACIÓN	Pk2jmWGPZXYL7RLHCHYYEGKUBFR96	PÁGINA	914/1071	

**APELLIDOS Y NOMBRE / RAZÓN SOCIAL**

RUIZ LUQUE ANA

NIF

****5654*

EXPEDIENTE

1011284

ANUALIDAD DE PAGO

1ª

IMPORTE POR ANUALIDAD

	2023	2024	2025	2026	2027
IMPORTE MÁXIMO SUBVENCIONABLE	4.824,31 €	4.824,31 €	4.824,31 €	4.824,31 €	4.824,31 €
IMPORTE MEDIO DE TRANSFERENCIA (€/ha)	216,24 €	216,24 €	216,24 €	216,24 €	216,24 €

RESUMEN DE UNIDADES

Cód	GRUPO DE PAGO	Sup. Dec. Admisible (ha)	Sup. Comprometida (ha)	Sup. ajustada compromiso (I) (ha)	% sobredec.	Sup. Propuesta (ha)	Importe Declarado	Importe Topado	Importe Propuesto	Importe tras sobredec.
432	FRUTALES SECANO	22,31		22,31	0,00	22,31	4.824,31	4.824,31	4.824,31	4.824,31
TOTAL		22,31	22,31	22,31		22,31	4.824,31	4.824,31	4.824,31	4.824,31

APLICACIÓN DE REDUCCIONES Y PENALIZACIONES

GRUPO DE PAGO	Importe Calculado	Importe prerreduc.	Criterios de subvencionabilidad y compromisos	Presentación tardía	Omisión declaración	Condicionabilidad	IMPORTE (Euros) PROPUESTO
FRUTALES SECANO	4.824,31	4.824,31	0,00	0,00	0,00	0,00	4.824,31
TOTAL	4.824,31	4.824,31					4.824,31

RESUMEN DE PAGOS

	IMPORTE (Euros)			
	PROPUESTO	FEADER (Eje 2)	MAPA	CAPADR
PROPUESTO	4.824,31	4.100,66	473,26	250,39

RECINTOS PROPUESTOS

REF.	REFERENCIA SIGPAC	CULTIVO DESCRIPCIÓN CULTIVO	S/R G.PAGO	PEND. MEDIA (%)	SUP. DEC. ADMISIBLE (ha)	SUP. COMPROM. (ha)	SUP. AJUSTADA COMPROM. (I) (ha)	SUP. CONV. SIGPAC (ha)	SUP. CERTIE. (ha)	SUP. CAMPO (ha)	SUP. CAMPO DETER. CULT. DECLARADO (ha)	SUP. DEC. REDUCIDA (ha)	SUP. PROPUESTA (ha)
-1251371	29-011-024-00010-001	125000 FRUTOS DE CÁSCARA-SIN VARIEDAD	S 432	50,40	3,02	3,02	3,02		3,02			3,02	3,02
1700000002730466	29-011-024-00001-001	104007 ALMENDROS-COMUNA	S 432	52,60	0,55	0,55	0,55		0,55			0,55	0,55
1700000002730467	29-011-027-00216-002	125000 FRUTOS DE CÁSCARA-SIN VARIEDAD	S 432	56,30	3,41	3,41	3,41		3,41			3,41	3,41
1700000002730468	29-011-024-00004-002	104007 ALMENDROS-COMUNA	S 432	41,10	0,35	0,35	0,35		0,35			0,35	0,35
1700000002730469	29-011-025-00109-001	104007 ALMENDROS-COMUNA	S 432	42,40	2,98	2,98	2,98		2,98			2,98	2,98
1700000002730470	29-011-024-00011-004	104007 ALMENDROS-COMUNA	S 432	41,30	0,96	0,96	0,96		0,96			0,96	0,96
1700000002730471	29-011-025-00115-007	104007 ALMENDROS-COMUNA	S 432	41,00	0,35	0,35	0,35		0,35			0,35	0,35
1700000002730472	29-011-025-00109-010	104007 ALMENDROS-COMUNA	S 432	46,80	0,40	0,40	0,40		0,40			0,40	0,40
1700000002730473	29-011-027-00213-001	104007 ALMENDROS-COMUNA	S 432	57,00	0,30	0,30	0,30		0,30			0,30	0,30
1700000002730474	29-011-025-00118-001	104007 ALMENDROS-COMUNA	S 432	39,60	0,27	0,27	0,27		0,27			0,27	0,27
1700000002730475	29-011-027-00216-004	104007 ALMENDROS-COMUNA	S 432	27,20	0,07	0,07	0,07		0,07			0,07	0,07
1700000002730476	29-011-027-00215-001	104007 ALMENDROS-COMUNA	S 432	27,30	0,56	0,56	0,56		0,56			0,56	0,56
1700000002730477	29-011-027-00216-006	104007 ALMENDROS-COMUNA	S 432	23,50	0,01	0,01	0,01		0,01			0,01	0,01
1700000002730478	29-011-027-09024-003	104007 ALMENDROS-COMUNA	S 432	22,90	0,03	0,03	0,03		0,03			0,03	0,03
1700000002730479	29-011-027-00217-006	104007 ALMENDROS-COMUNA	S 432	34,10	0,97	0,97	0,97		0,97			0,97	0,97
1700000002730480	29-011-027-00216-017	104007 ALMENDROS-COMUNA	S 432	40,40	0,30	0,30	0,30		0,30			0,30	0,30
1700000002730481	29-011-027-00218-006	104007 ALMENDROS-COMUNA	S 432	20,80	0,77	0,77	0,77		0,77			0,77	0,77
1700000002730482	29-011-027-00218-001	104007 ALMENDROS-COMUNA	S 432	38,80	6,09	6,09	6,09		6,09			6,09	6,09
1700000002730483	29-011-024-00074-001	125000 FRUTOS DE CÁSCARA-SIN VARIEDAD	S 432	48,40	0,92	0,92	0,92		0,92			0,92	0,92

(1) Superficie declarada admisible ajustada con la superficie comprometida.
(2) Factor de penalización valorando el alcance para el tipo de compromiso.Puede verificar la integridad de una copia de este documento mediante la lectura del código QR adjunto o mediante el acceso a la dirección <https://ws050.juntadeandalucia.es/verificarFirma> indicando el código de VERIFICACIÓN

FIRMADO POR

JUAN JOSE SOLER GARCIA

FECHA

03/07/2024

ROCIO GUIJARRO MILLAN

VERIFICACIÓN

Pk2jmWGPZXYL7RLHCHYYEGKUBFR96

PÁGINA

915/1071





APELLIDOS Y NOMBRE / RAZÓN SOCIAL
RUIZ MARTIN JUAN

NIF
***0065*

EXPEDIENTE
1116770

ANUALIDAD DE PAGO

RESUMEN DE PAGOS

	PROPUESTO	IMPORTE (Euros)		
		FEADER (Eje 2)	MAPA	CAPADR
PROPUESTO	0,00	0,00	0,00	0,00

INCIDENCIAS

INCIDENCIA DESCRIPCIÓN

- 100424 Solicita recinto que no está comprometido para la operación.
Ref:1700000004625826 Recinto:29-018-002-00095-00001 Cultivo:104007 ALMENDROS-COMUNA Secano
Ref:1700000004625827 Recinto:29-018-019-00014-00002 Cultivo:104007 ALMENDROS-COMUNA Secano
- 101008 Expediente sin compromisos vigentes.
Operación:6503.2

(1) Superficie declarada admisible ajustada con la superficie comprometida.
(2) Factor de penalización valorando el alcance para el tipo de compromiso.

Puede verificar la integridad de una copia de este documento mediante la lectura del código QR adjunto o mediante el acceso a la dirección <https://ws050.juntadeandalucia.es/verificarFirma> indicando el código de VERIFICACIÓN

FIRMADO POR	JUAN JOSE SOLER GARCIA	FECHA	03/07/2024	
	ROCIO GUIJARRO MILLAN			
VERIFICACIÓN	Pk2jmWGPZXYL7RLHCHYYEGKUBFR96	PÁGINA	916/1071	

**APELLIDOS Y NOMBRE / RAZÓN SOCIAL**

RUIZ MUÑOZ MARIA ISABEL

NIF

****3689*

EXPEDIENTE

1163840

ANUALIDAD DE PAGO

1ª

IMPORTE POR ANUALIDAD

	2023	2024	2025	2026	2027
IMPORTE MÁXIMO SUBVENCIONABLE	1.098,50 €	1.098,50 €	1.098,50 €	1.098,50 €	1.098,50 €
IMPORTE MEDIO DE TRANSFERENCIA (€/ha)	216,24 €	216,24 €	216,24 €	216,24 €	216,24 €

RESUMEN DE UNIDADES

Cód	GRUPO DE PAGO	Sup. Dec. Admisible (ha)	Sup. Comprometida (ha)	Sup. ajustada compromiso (1) (ha)	% sobredec.	Sup. Propuesta (ha)	Importe Declarado	Importe Topado	Importe Propuesto	Importe tras sobredec.
432	FRUTALES SECANO	5,08		5,08	0,00	5,08	1.098,50	1.098,50	1.098,50	1.098,50
TOTAL		5,08	5,08	5,08		5,08	1.098,50	1.098,50	1.098,50	1.098,50

APLICACIÓN DE REDUCCIONES Y PENALIZACIONES

GRUPO DE PAGO	Importe Calculado	Importe prereduc.	Criterios de subvencionabilidad y compromisos	Presentación tardía	Omisión declaración	Condicionalidad	IMPORTE (Euros) PROPUESTO
FRUTALES SECANO	1.098,50	1.098,50	0,00	0,00	0,00	0,00	1.098,50
TOTAL	1.098,50	1.098,50					1.098,50

RESUMEN DE PAGOS

PROPUESTO	IMPORTE (Euros)			
	PROPUESTO	FEADER (Eje 2)	MAPA	CAPADR
PROPUESTO	1.098,50	933,73	107,76	57,01

RECINTOS PROPUESTOS

REF.	REFERENCIA SIGPAC	CULTIVO	DESCRIPCIÓN CULTIVO	S/R	G.PAGO	PEND. MEDIA (%)	SUP. DEC. ADMISIBLE (ha)	SUP. COMPROM. (ha)	SUP. AJUSTADA COMPROM. (1) (ha)	SUP. CONV. SIGPAC (ha)	SUP. CERTIE. (ha)	SUP. CAMPO (ha)	SUP. CAMPO DETER. CULT. DECLARADO (ha)	SUP. DEC. REDUCIDA (ha)	SUP. PROPUESTA (ha)
1700000006422085	29-064-001-00108-002	117000	CASTAÑOS-SIN VARIEDAD	S	432	46,90	1,91	1,91	1,91		1,91			1,91	1,91
1700000006422086	29-064-001-00110-003	117000	CASTAÑOS-SIN VARIEDAD	S	432	65,10	0,61	0,61	0,61		0,61			0,61	0,61
1700000006422087	29-064-001-00109-003	117000	CASTAÑOS-SIN VARIEDAD	S	432	58,90	2,56	2,56	2,56		2,56			2,56	2,56

(1) Superficie declarada admisible ajustada con la superficie comprometida.

(2) Factor de penalización valorando el alcance para el tipo de compromiso.

Puede verificar la integridad de una copia de este documento mediante la lectura del código QR adjunto o mediante el acceso a la dirección <https://ws050.juntadeandalucia.es/verificarFirma> indicando el código de VERIFICACIÓN

FIRMADO POR	JUAN JOSE SOLER GARCIA	FECHA	03/07/2024	
	ROCIO GUIJARRO MILLAN			
VERIFICACIÓN	Pk2jmWGPZXYL7RLHCHYYEGKUBFR96	PÁGINA	917/1071	



APELLIDOS Y NOMBRE / RAZÓN SOCIAL **NIF** **EXPEDIENTE** **ANUALIDAD DE PAGO**
 RUIZ PACHECO FRANCISCO ****6225* 1190748 1ª

IMPORTE POR ANUALIDAD

	2023	2024	2025	2026	2027
IMPORTE MÁXIMO SUBVENCIONABLE	1.003,35 €	1.003,35 €	1.003,35 €	1.003,35 €	1.003,35 €
IMPORTE MEDIO DE TRANSFERENCIA (€/ha)	216,24 €	216,24 €	216,24 €	216,24 €	216,24 €

RESUMEN DE UNIDADES

Cód	GRUPO DE PAGO	Sup. Dec. Admisible (ha)	Sup. Comprometida (ha)	Sup. ajustada compromiso (I) (ha)	% sobredec.	Sup. Propuesta (ha)	Importe Declarado	Importe Topado	Importe Propuesto	Importe tras sobredec.
432	FRUTALES SECANO	4,64		4,64	0,00	4,64	1.003,35	1.003,35	1.003,35	1.003,35
TOTAL		4,64	4,64	4,64		4,64	1.003,35	1.003,35	1.003,35	1.003,35

APLICACIÓN DE REDUCCIONES Y PENALIZACIONES

GRUPO DE PAGO	Importe Calculado	Importe prereduc.	Criterios de subvencionabilidad y compromisos	Presentación tardía	Omisión declaración	Condicionalidad	IMPORTE (Euros) PROPUESTO
FRUTALES SECANO	1.003,35	1.003,35	0,00	0,00	0,00	0,00	1.003,35
TOTAL	1.003,35	1.003,35					1.003,35

RESUMEN DE PAGOS

	IMPORTE (Euros)		
	PROPUESTO	FEADER (Eje 2)	MAPA
PROPUESTO	1.003,35	852,85	98,43
			CAPADR 52,07

RECINTOS PROPUESTOS

REF.	REFERENCIA SIGPAC	CULTIVO	DESCRIPCIÓN CULTIVO	S/R	G.PAGO	PEND. MEDIA (%)	SUP. DEC. ADMISIBLE (ha)	SUP. COMPROM. (ha)	SUP. AJUSTADA COMPR.(I) (ha)	SUP. CONV. SIGPAC (ha)	SUP. CERTIE. (ha)	SUP. CAMPO (ha)	SUP. CAMPO DETER. CULT. DECLARADO (ha)	SUP. DEC. REDUCIDA (ha)	SUP. PROPUESTA (ha)
-1368053	29-064-001-00110-013	117000	CASTAÑOS-SIN VARIEDAD	S	432	41,90	0,56	0,56	0,56		0,56			0,56	0,56
1700000006423346	29-064-001-00110-003	117000	CASTAÑOS-SIN VARIEDAD	S	432	65,10	1,60	1,60	1,60		2,20			1,60	1,60
1700000006423347	29-064-001-00111-001	117000	CASTAÑOS-SIN VARIEDAD	S	432	54,50	1,57	1,57	1,57		1,57			1,57	1,57
1700000006423348	29-064-001-00112-001	117000	CASTAÑOS-SIN VARIEDAD	S	432	64,10	0,46	0,46	0,46		0,46			0,46	0,46
1700000006423349	29-064-001-00110-007	117000	CASTAÑOS-SIN VARIEDAD	S	432	59,70	0,45	0,45	0,45		0,45			0,45	0,45

(1) Superficie declarada admisible ajustada con la superficie comprometida.

(2) Factor de penalización valorando el alcance para el tipo de compromiso.

Puede verificar la integridad de una copia de este documento mediante la lectura del código QR adjunto o mediante el acceso a la dirección <https://ws050.juntadeandalucia.es/verificarFirma> indicando el código de VERIFICACIÓN

FIRMADO POR	JUAN JOSE SOLER GARCIA	FECHA	03/07/2024	
	ROCIO GUIJARRO MILLAN			
VERIFICACIÓN	Pk2jmWGPZXYL7RLHCHYYEGKUBFR96	PÁGINA	918/1071	

**APELLIDOS Y NOMBRE / RAZÓN SOCIAL**

RUIZ PACHECO RAMON JESUS

NIF

****8611*

EXPEDIENTE

1198740

ANUALIDAD DE PAGO

1ª

IMPORTE POR ANUALIDAD

	2023	2024	2025	2026	2027
IMPORTE MÁXIMO SUBVENCIONABLE	847,66 €	847,66 €	847,66 €	847,66 €	847,66 €
IMPORTE MEDIO DE TRANSFERENCIA (€/ha)	216,24 €	216,24 €	216,24 €	216,24 €	216,24 €

RESUMEN DE UNIDADES

Cód	GRUPO DE PAGO	Sup. Dec. Admisible (ha)	Sup. Comprometida (ha)	Sup. ajustada compromiso (1) (ha)	% sobredec.	Sup. Propuesta (ha)	Importe Declarado	Importe Topado	Importe Propuesto	Importe tras sobredec.
432	FRUTALES SECANO	3,92		3,92	0,00	3,92	847,66	847,66	847,66	847,66
TOTAL		3,92	3,92	3,92		3,92	847,66	847,66	847,66	847,66

APLICACIÓN DE REDUCCIONES Y PENALIZACIONES

GRUPO DE PAGO	Importe Calculado	Importe prereduc.	Criterios de subvencionabilidad y compromisos	Presentación tardía	Omisión declaración	Condicionalidad	IMPORTE (Euros) PROPUESTO
FRUTALES SECANO	847,66	847,66	0,00	0,00	0,00	0,00	847,66
TOTAL	847,66	847,66					847,66

RESUMEN DE PAGOS

	IMPORTE (Euros)			
	PROPUESTO	FEADER (Eje 2)	MAPA	CAPADR
PROPUESTO	847,66	720,51	83,16	43,99

RECINTOS PROPUESTOS

REF.	REFERENCIA SIGPAC	CULTIVO	DESCRIPCIÓN CULTIVO	S/R	G.PAGO	PEND. MEDIA (%)	SUP. DEC. ADMISIBLE (ha)	SUP. COMPROM. (ha)	SUP. AJUSTADA COMPR.(1) (ha)	SUP. CONV. SIGPAC (ha)	SUP. CERTIE. (ha)	SUP. CAMPO (ha)	SUP. CAMPO DETER. CULT. DECLARADO (ha)	SUP. DEC. REDUCIDA (ha)	SUP. PROPUESTA (ha)
-1311472	29-064-001-00110-013	117000	CASTAÑOS-SIN VARIEDAD	S	432	41,90	1,10	1,10	1,10		1,10			1,10	1,10
1700000006424588	29-064-001-00102-001	117000	CASTAÑOS-SIN VARIEDAD	S	432	57,30	1,61	1,61	1,61		1,61			1,61	1,61
1700000006424589	29-064-001-00103-001	117000	CASTAÑOS-SIN VARIEDAD	S	432	31,90	0,54	0,54	0,54		0,54			0,54	0,54
1700000006424590	29-064-001-00103-003	117000	CASTAÑOS-SIN VARIEDAD	S	432	54,80	0,03	0,03	0,03		0,03			0,03	0,03
1700000006424591	29-064-001-00110-008	117000	CASTAÑOS-SIN VARIEDAD	S	432	43,50	0,14	0,14	0,14		0,14			0,14	0,14
1700000006424592	29-064-001-00104-002	117000	CASTAÑOS-SIN VARIEDAD	S	432	26,90	0,50	0,50	0,50		0,50			0,50	0,50

(1) Superficie declarada admisible ajustada con la superficie comprometida.

(2) Factor de penalización valorando el alcance para el tipo de compromiso.

Puede verificar la integridad de una copia de este documento mediante la lectura del código QR adjunto o mediante el acceso a la dirección <https://ws050.juntadeandalucia.es/verificarFirma> indicando el código de VERIFICACIÓN

FIRMADO POR

JUAN JOSE SOLER GARCIA

FECHA

03/07/2024

ROCIO GUIJARRO MILLAN

VERIFICACIÓN

Pk2jmWGPZXYL7RLHCHYYEGKUBFR96

PÁGINA

919/1071



**APELLIDOS Y NOMBRE / RAZÓN SOCIAL**

RUIZ ROJAS JOSÉ DAVID

NIF

****1441*

EXPEDIENTE

1112565

ANUALIDAD DE PAGO

1ª

IMPORTE POR ANUALIDAD

	2023	2024	2025	2026	2027
IMPORTE MÁXIMO SUBVENCIONABLE	382,74 €	382,74 €	382,74 €	382,74 €	382,74 €
IMPORTE MEDIO DE TRANSFERENCIA (€/ha)	216,24 €	216,24 €	216,24 €	216,24 €	216,24 €

RESUMEN DE UNIDADES

Cód	GRUPO DE PAGO	Sup. Dec. Admisible (ha)	Sup. Comprometida (ha)	Sup. ajustada compromiso (1) (ha)	% sobredec.	Sup. Propuesta (ha)	Importe Declarado	Importe Topado	Importe Propuesto	Importe tras sobredec.
432	FRUTALES SECANO	1,77		1,77	0,00	1,77	382,74	382,74	382,74	382,74
TOTAL		1,77	1,77	1,77		1,77	382,74	382,74	382,74	382,74

APLICACIÓN DE REDUCCIONES Y PENALIZACIONES

GRUPO DE PAGO	Importe Calculado	Importe prereduc.	Criterios de subvencionabilidad y compromisos	Presentación tardía	Omisión declaración	Condicionalidad	IMPORTE (Euros) PROPUESTO
FRUTALES SECANO	382,74	382,74	0,00	0,00	0,00	0,00	382,74
TOTAL	382,74	382,74					382,74

RESUMEN DE PAGOS

	IMPORTE (Euros)			
	PROPUESTO	FEADER (Eje 2)	MAPA	CAPADR
PROPUESTO	382,74	325,33	37,55	19,86

RECINTOS PROPUESTOS

REF.	REFERENCIA SIGPAC	CULTIVO	DESCRIPCIÓN CULTIVO	S/R	G.PAGO	PEND. MEDIA (%)	SUP. DEC. ADMISIBLE (ha)	SUP. COMPROM. (ha)	SUP. AJUSTADA COMPROM. (1) (ha)	SUP. CONV. SIGPAC (ha)	SUP. CERTIF. (ha)	SUP. CAMPO DECLARADO (ha)	SUP. DEC. REDUCIDA (ha)	SUP. PROPUESTA (ha)
1700000006171980	29-064-006-00094-001	117000	CASTAÑOS-SIN VARIEDAD	S	432	72,20	0,72	0,72	0,72		0,72		0,72	0,72
1700000006171981	29-064-006-00093-001	117000	CASTAÑOS-SIN VARIEDAD	S	432	60,40	1,05	1,05	1,05		1,05		1,05	1,05

INCIDENCIAS**INCIDENCIA DESCRIPCIÓN**

- 100402 Recinto solicitado no forma parte de ningún organismo de control autorizado para la producción ecológica en Andalucía o fecha de inscripción posterior al plazo establecido (Anexo I. Criterios de Subvencionabilidad. Orden 28 de marzo de 2023).
 Ref:1700000006171977 Recinto:29-064-004-00021-00001 Cultivo:117000 CASTAÑOS-SIN VARIEDAD Secano
 Ref:1700000006171978 Recinto:29-064-004-00022-00001 Cultivo:117000 CASTAÑOS-SIN VARIEDAD Secano
 Ref:1700000006171979 Recinto:29-064-006-00092-00001 Cultivo:117000 CASTAÑOS-SIN VARIEDAD Secano
- 100424 Solicita recinto que no está comprometido para la operación.
 Ref:1700000006171977 Recinto:29-064-004-00021-00001 Cultivo:117000 CASTAÑOS-SIN VARIEDAD Secano
 Ref:1700000006171978 Recinto:29-064-004-00022-00001 Cultivo:117000 CASTAÑOS-SIN VARIEDAD Secano
 Ref:1700000006171979 Recinto:29-064-006-00092-00001 Cultivo:117000 CASTAÑOS-SIN VARIEDAD Secano

(1) Superficie declarada admisible ajustada con la superficie comprometida.

(2) Factor de penalización valorando el alcance para el tipo de compromiso.

Puede verificar la integridad de una copia de este documento mediante la lectura del código QR adjunto o mediante el acceso a la dirección <https://ws050.juntadeandalucia.es/verificarFirma> indicando el código de VERIFICACIÓN

FIRMADO POR	JUAN JOSE SOLER GARCIA	FECHA	03/07/2024	
	ROCIO GUIJARRO MILLAN			
VERIFICACIÓN	Pk2jmWGPZXRYL7RLHCHYYEGKUBFR96	PÁGINA	920/1071	



<u>APELLIDOS Y NOMBRE / RAZÓN SOCIAL</u>	<u>NIF</u>	<u>EXPEDIENTE</u>	<u>ANUALIDAD DE PAGO</u>
RUIZ RUIZ ANA RAQUEL	***6917*	1163992	

RESUMEN DE PAGOS

PROPUESTO	<u>IMPORTE (Euros)</u>			
	<u>PROPUESTO</u>	<u>FEADER (Eje 2)</u>	<u>MAPA</u>	<u>CAPADR</u>
PROPUESTO	0,00	0,00	0,00	0,00

INCIDENCIAS

INCIDENCIA DESCRIPCIÓN

- 100401 Solicitante no inscrito en un organismo de control autorizado para la producción ecológica en Andalucía (Anexo I. Criterios de Subvencionabilidad. Orden 28 de marzo de 2023).
- 100402 Recinto solicitado no forma parte de ningún organismo de control autorizado para la producción ecológica en Andalucía o fecha de inscripción posterior al plazo establecido (Anexo I. Criterios de Subvencionabilidad. Orden 28 de marzo de 2023).
Ref:-1362844 Recinto:29-052-002-00079-00004 Cultivo:117000 CASTAÑOS-SIN VARIEDAD Secano
- 100424 Solicita recinto que no está comprometido para la operación.
Ref:-1362844 Recinto:29-052-002-00079-00004 Cultivo:117000 CASTAÑOS-SIN VARIEDAD Secano
- 101008 Expediente sin compromisos vigentes.
Operación:6503.2

(1) Superficie declarada admisible ajustada con la superficie comprometida.
(2) Factor de penalización valorando el alcance para el tipo de compromiso.

Puede verificar la integridad de una copia de este documento mediante la lectura del código QR adjunto o mediante el acceso a la dirección <https://ws050.juntadeandalucia.es/verificarFirma> indicando el código de VERIFICACIÓN

FIRMADO POR	JUAN JOSE SOLER GARCIA	FECHA	03/07/2024	
	ROCIO GUIJARRO MILLAN			
VERIFICACIÓN	Pk2jmWGPZXYL7RLHCHYYEGKUBFR96	PÁGINA	921/1071	

**APELLIDOS Y NOMBRE / RAZÓN SOCIAL**

RUIZ RUIZ FRANCISCO JOSÉ

NIF

****7808*

EXPEDIENTE

1176101

ANUALIDAD DE PAGO**RESUMEN DE PAGOS**

PROPUESTO	IMPORTE (Euros)			
	PROPUESTO	FEADER (Eje 2)	MAPA	CAPADR
PROPUESTO	0,00	0,00	0,00	0,00

INCIDENCIAS**INCIDENCIA DESCRIPCIÓN**

- 100422 Recinto declarado por error para una operación de la 6503, que se ha corregido de oficio desmarcando la operación incorrecta, de acuerdo con la fecha de inscripción del recinto en la producción ecológica.
 Ref:170000006356110 Recinto:29-050-001-00327-00001 Cultivo:101010 OLIVAR-PICUAL Secano
 Ref:170000006356112 Recinto:29-050-001-00327-00002 Cultivo:101010 OLIVAR-PICUAL Secano
 Ref:170000006356101 Recinto:29-050-001-00327-00004 Cultivo:101010 OLIVAR-PICUAL Secano
 Ref:170000006356103 Recinto:29-050-001-00327-00005 Cultivo:101010 OLIVAR-PICUAL Secano
 Ref:170000006356099 Recinto:29-050-001-00327-00008 Cultivo:104024 ALMENDROS-MARCONA Secano
 Ref:170000006356115 Recinto:29-050-001-00327-00009 Cultivo:104024 ALMENDROS-MARCONA Secano
 Ref:170000006356096 Recinto:29-050-001-00331-00001 Cultivo:101010 OLIVAR-PICUAL Secano
 Ref:170000006356097 Recinto:29-050-001-00331-00003 Cultivo:101010 OLIVAR-PICUAL Secano
 Ref:170000006356098 Recinto:29-094-010-00175-00001 Cultivo:101010 OLIVAR-PICUAL Regadío
 Ref:170000006356104 Recinto:29-094-010-00175-00001 Cultivo:344008 MANGO-OSTEEN Regadío
- 100424 Solicita recinto que no está comprometido para la operación.
 Ref:170000006356110 Recinto:29-050-001-00327-00001 Cultivo:101010 OLIVAR-PICUAL Secano
 Ref:170000006356112 Recinto:29-050-001-00327-00002 Cultivo:101010 OLIVAR-PICUAL Secano
 Ref:170000006356101 Recinto:29-050-001-00327-00004 Cultivo:101010 OLIVAR-PICUAL Secano
 Ref:170000006356103 Recinto:29-050-001-00327-00005 Cultivo:101010 OLIVAR-PICUAL Secano
 Ref:170000006356116 Recinto:29-050-001-00327-00007 Cultivo:104024 ALMENDROS-MARCONA Secano
 Ref:170000006356099 Recinto:29-050-001-00327-00008 Cultivo:101010 OLIVAR-PICUAL Secano
 Ref:170000006356115 Recinto:29-050-001-00327-00009 Cultivo:104024 ALMENDROS-MARCONA Secano
 Ref:170000006356096 Recinto:29-050-001-00331-00001 Cultivo:101010 OLIVAR-PICUAL Secano
 Ref:170000006356097 Recinto:29-050-001-00331-00003 Cultivo:101010 OLIVAR-PICUAL Secano
 Ref:170000006356098 Recinto:29-094-010-00175-00001 Cultivo:101010 OLIVAR-PICUAL Regadío
 Ref:170000006356111 Recinto:29-094-010-00175-00001 Cultivo:101010 OLIVAR-PICUAL Regadío
 Ref:170000006356104 Recinto:29-094-010-00175-00001 Cultivo:344008 MANGO-OSTEEN Regadío
- 101008 Expediente sin compromisos vigentes.
 Operación:6503.2

(1) Superficie declarada admisible ajustada con la superficie comprometida.

(2) Factor de penalización valorando el alcance para el tipo de compromiso.

Puede verificar la integridad de una copia de este documento mediante la lectura del código QR adjunto o mediante el acceso a la dirección <https://ws050.juntadeandalucia.es/verificarFirma> indicando el código de VERIFICACIÓN

FIRMADO POR	JUAN JOSE SOLER GARCIA	FECHA	03/07/2024	
	ROCIO GUIJARRO MILLAN			
VERIFICACIÓN	Pk2jmWGPZXYL7RLHCHYYEGKUBFR96	PÁGINA	922/1071	

**APELLIDOS Y NOMBRE / RAZÓN SOCIAL**

RUIZ RUIZ RAMON

NIF

****5929*

EXPEDIENTE

1068203

ANUALIDAD DE PAGO

1ª

IMPORTE POR ANUALIDAD

	2023	2024	2025	2026	2027
IMPORTE MÁXIMO SUBVENCIONABLE	724,40 €	724,40 €	724,40 €	724,40 €	724,40 €
IMPORTE MEDIO DE TRANSFERENCIA (€/ha)	216,24 €	216,24 €	216,24 €	216,24 €	216,24 €

RESUMEN DE UNIDADES

Cód	GRUPO DE PAGO	Sup. Dec. Admisible (ha)	Sup. Comprometida (ha)	Sup. ajustada compromiso (1) (ha)	% sobredec.	Sup. Propuesta (ha)	Importe Declarado	Importe Topado	Importe Propuesto	Importe tras sobredec.
432	FRUTALES SECANO	3,35		3,35	0,00	3,35	724,40	724,40	724,40	724,40
TOTAL		3,35	3,35	3,35		3,35	724,40	724,40	724,40	724,40

APLICACIÓN DE REDUCCIONES Y PENALIZACIONES

GRUPO DE PAGO	Importe Calculado	Importe prereduc.	Criterios de subvencionabilidad y compromisos	Presentación tardía	Omisión declaración	Condicionalidad	IMPORTE (Euros) PROPUESTO
FRUTALES SECANO	724,40	724,40	0,00	0,00	0,00	0,00	724,40
TOTAL	724,40	724,40					724,40

RESUMEN DE PAGOS

	IMPORTE (Euros)			
	PROPUESTO	FEADER (Eje 2)	MAPA	CAPADR
PROPUESTO	724,40	615,74	71,06	37,60

RECINTOS PROPUESTOS

REF.	REFERENCIA SIGPAC	CULTIVO	DESCRIPCIÓN CULTIVO	S/R	G.PAGO	PEND. MEDIA (%)	SUP. DEC. ADMISIBLE (ha)	SUP. COMPROM. (ha)	SUP. AJUSTADA COMPR.(1) (ha)	SUP. CONV. SIGPAC (ha)	SUP. CERTIE. (ha)	SUP. CAMPO (ha)	SUP. CAMPO DETER. CULT. DECLARADO (ha)	SUP. DEC. REDUCIDA (ha)	SUP. PROPUESTA (ha)
1700000006425527	29-052-002-00080-001	117000	CASTAÑOS-SIN VARIEDAD	S	432	36,80	3,35	3,35	3,35		3,35			3,35	3,35

(1) Superficie declarada admisible ajustada con la superficie comprometida.

(2) Factor de penalización valorando el alcance para el tipo de compromiso.

Puede verificar la integridad de una copia de este documento mediante la lectura del código QR adjunto o mediante el acceso a la dirección <https://ws050.juntadeandalucia.es/verificarFirma> indicando el código de VERIFICACIÓN

FIRMADO POR

JUAN JOSE SOLER GARCIA

FECHA

03/07/2024

ROCIO GUIJARRO MILLAN

VERIFICACIÓN

Pk2jmWGPZXYL7RLHCHYYEGKUBFR96

PÁGINA

923/1071





APELLIDOS Y NOMBRE / RAZÓN SOCIAL	NIF	EXPEDIENTE	ANUALIDAD DE PAGO
RUIZ SANCHEZ ANTONIA	****7990*	1049744	

RESUMEN DE PAGOS

	IMPORTE (Euros)			
	PROPUESTO	FEADER (Eje 2)	MAPA	CAPADR
PROPUESTO	0,00	0,00	0,00	0,00

INCIDENCIAS**INCIDENCIA DESCRIPCIÓN**

- 8227 Línea de declaración monitorizada en la que no ha habido respuesta por parte del productor y, por tanto, sin Juicio Experto de campo.
Ref:1700000007144035 Recinto:29-900-035-00581-00011 Cultivo:104007 ALMENDROS-COMUNA
- 100401 Solicitante no inscrito en un organismo de control autorizado para la producción ecológica en Andalucía (Anexo I. Criterios de Subvencionabilidad. Orden 28 de marzo de 2023).
- 100402 Recinto solicitado no forma parte de ningún organismo de control autorizado para la producción ecológica en Andalucía o fecha de inscripción posterior al plazo establecido (Anexo I. Criterios de Subvencionabilidad. Orden 28 de marzo de 2023).
Ref:1700000007144033 Recinto:29-900-035-00581-00001 Cultivo:104007 ALMENDROS-COMUNA Secano
Ref:1700000007144031 Recinto:29-900-035-00581-00003 Cultivo:101138 OLIVAR-HOJIBLANCA Secano
Ref:1700000007144034 Recinto:29-900-035-00581-00008 Cultivo:104007 ALMENDROS-COMUNA Secano
Ref:1700000007144036 Recinto:29-900-035-00581-00009 Cultivo:104007 ALMENDROS-COMUNA Secano
Ref:1700000007144035 Recinto:29-900-035-00581-00011 Cultivo:104007 ALMENDROS-COMUNA Secano
Ref:1700000007144030 Recinto:29-900-035-00581-00013 Cultivo:101138 OLIVAR-HOJIBLANCA Secano
Ref:-1149694 Recinto:29-900-035-00581-00016 Cultivo:101138 OLIVAR-HOJIBLANCA Secano
Ref:1700000007144037 Recinto:29-900-035-00589-00001 Cultivo:104007 ALMENDROS-COMUNA Secano
- 100424 Solicita recinto que no está comprometido para la operación.
Ref:1700000007144033 Recinto:29-900-035-00581-00001 Cultivo:104007 ALMENDROS-COMUNA Secano
Ref:1700000007144031 Recinto:29-900-035-00581-00003 Cultivo:101138 OLIVAR-HOJIBLANCA Secano
Ref:1700000007144034 Recinto:29-900-035-00581-00008 Cultivo:104007 ALMENDROS-COMUNA Secano
Ref:1700000007144036 Recinto:29-900-035-00581-00009 Cultivo:104007 ALMENDROS-COMUNA Secano
Ref:1700000007144035 Recinto:29-900-035-00581-00011 Cultivo:104007 ALMENDROS-COMUNA Secano
Ref:1700000007144030 Recinto:29-900-035-00581-00013 Cultivo:101138 OLIVAR-HOJIBLANCA Secano
Ref:-1149694 Recinto:29-900-035-00581-00016 Cultivo:101138 OLIVAR-HOJIBLANCA Secano
Ref:1700000007144037 Recinto:29-900-035-00589-00001 Cultivo:104007 ALMENDROS-COMUNA Secano
- 101008 Expediente sin compromisos vigentes.
Operación:6503.2

(1) Superficie declarada admisible ajustada con la superficie comprometida.

(2) Factor de penalización valorando el alcance para el tipo de compromiso.

Puede verificar la integridad de una copia de este documento mediante la lectura del código QR adjunto o mediante el acceso a la dirección <https://ws050.juntadeandalucia.es/verificarFirma> indicando el código de VERIFICACIÓN

FIRMADO POR	JUAN JOSE SOLER GARCIA	FECHA	03/07/2024	
	ROCIO GUIJARRO MILLAN			
VERIFICACIÓN	Pk2jmWGPZXYL7RLHCHYYEGKUBFR96	PÁGINA	924/1071	

**APELLIDOS Y NOMBRE / RAZÓN SOCIAL**

RUIZ VELAZQUEZ FRANCISCO

NIF

***3124*

EXPEDIENTE

1112336

ANUALIDAD DE PAGO

1ª

IMPORTE POR ANUALIDAD

	2023	2024	2025	2026	2027
IMPORTE MÁXIMO SUBVENCIONABLE	633,58 €	633,58 €	633,58 €	633,58 €	633,58 €
IMPORTE MEDIO DE TRANSFERENCIA (€/ha)	216,24 €	216,24 €	216,24 €	216,24 €	216,24 €

RESUMEN DE UNIDADES

Cód	GRUPO DE PAGO	Sup. Dec. Admisible (ha)	Sup. Comprometida (ha)	Sup. ajustada compromiso (1) (ha)	% sobredec.	Sup. Propuesta (ha)	Importe Declarado	Importe Topado	Importe Propuesto	Importe tras sobredec.
432	FRUTALES SECANO	2,93		2,93	0,00	2,93	633,58	633,58	633,58	633,58
TOTAL		2,93	2,93	2,93		2,93	633,58	633,58	633,58	633,58

APLICACIÓN DE REDUCCIONES Y PENALIZACIONES

GRUPO DE PAGO	Importe Calculado	Importe prereduc.	Criterios de subvencionabilidad y compromisos	Presentación tardía	Omisión declaración	Condicionalidad	IMPORTE (Euros) PROPUESTO
FRUTALES SECANO	633,58	633,58	0,00	0,00	0,00	0,00	633,58
TOTAL	633,58	633,58					633,58

RESUMEN DE PAGOS

	IMPORTE (Euros)			
	PROPUESTO	FEADER (Eje 2)	MAPA	CAPADR
PROPUESTO	633,58	538,54	62,15	32,89

RECINTOS PROPUESTOS

REF.	REFERENCIA SIGPAC	CULTIVO	DESCRIPCIÓN CULTIVO	S/R	G.PAGO	PEND. MEDIA (%)	SUP. DEC. ADMISIBLE (ha)	SUP. COMPROM. (ha)	SUP. AJUSTADA COMPR.(1) (ha)	SUP. CONV. SIGPAC (ha)	SUP. CERTIE. (ha)	SUP. CAMPO (ha)	SUP. CAMPO DETER. CULT. DECLARADO (ha)	SUP. DEC. REDUCIDA (ha)	SUP. PROPUESTA (ha)
1700000005113376	29-057-003-00016-001	117000	CASTAÑOS-SIN VARIEDAD	S	432	45,20	0,04	0,04	0,04		0,04			0,04	0,04
1700000005113377	29-057-004-00076-002	117000	CASTAÑOS-SIN VARIEDAD	S	432	62,00	0,43	0,43	0,43		0,43			0,43	0,43
1700000005113378	29-057-003-00016-001	117000	CASTAÑOS-SIN VARIEDAD	S	432	45,20	2,46	2,46	2,46		2,48			2,46	2,46

(1) Superficie declarada admisible ajustada con la superficie comprometida.

(2) Factor de penalización valorando el alcance para el tipo de compromiso.

Puede verificar la integridad de una copia de este documento mediante la lectura del código QR adjunto o mediante el acceso a la dirección <https://ws050.juntadeandalucia.es/verificarFirma> indicando el código de VERIFICACIÓN

FIRMADO POR	JUAN JOSE SOLER GARCIA	FECHA	03/07/2024	
	ROCIO GUIJARRO MILLAN			
VERIFICACIÓN	Pk2jmWGPZXRYL7RLHCHYYEGKUBFR96	PÁGINA	925/1071	



<u>APELLIDOS Y NOMBRE / RAZÓN SOCIAL</u>	<u>NIF</u>	<u>EXPEDIENTE</u>	<u>ANUALIDAD DE PAGO</u>		
RUIZ VELLOSILO MARIA ISABEL	***7058*	1033525	1ª		
IMPORTE POR ANUALIDAD					
	2023	2024	2025	2026	2027
IMPORTE MÁXIMO SUBVENCIONABLE	1.856,69 €	1.856,69 €	1.856,69 €	1.856,69 €	1.856,69 €
IMPORTE MEDIO DE TRANSFERENCIA (€/ha)	349,66 €	349,66 €	349,66 €	349,66 €	349,66 €

RESUMEN DE UNIDADES

<u>Cód</u>	<u>GRUPO DE PAGO</u>	<u>Sup. Dec. Admisible (ha)</u>	<u>Sup. Comprometida (ha)</u>	<u>Sup. ajustada compromiso (1) (ha)</u>	<u>% sobredec.</u>	<u>Sup. Propuesta (ha)</u>	<u>Importe Declarado</u>	<u>Importe Topado</u>	<u>Importe Propuesto</u>	<u>Importe tras sobredec.</u>
433	FRUTALES REGADÍO	5,36		5,31	0,00	5,31	1.856,69	1.856,69	1.856,69	1.856,69
TOTAL		5,36	5,31	5,31		5,31	1.856,69	1.856,69	1.856,69	1.856,69

APLICACIÓN DE REDUCCIONES Y PENALIZACIONES

<u>GRUPO DE PAGO</u>	<u>Importe Calculado</u>	<u>Importe prereduc.</u>	<u>Criterios de subvencionabilidad y compromisos</u>	<u>Presentación tardía</u>	<u>Omisión declaración</u>	<u>Condicionabilidad</u>	<u>IMPORTE (Euros) PROPUESTO</u>
FRUTALES REGADÍO	1.856,69	1.856,69	0,00	0,00	0,00	0,00	1.856,69
TOTAL	1.856,69	1.856,69					1.856,69

RESUMEN DE PAGOS

	<u>IMPORTE (Euros)</u>			
	<u>PROPUESTO</u>	<u>FEADER (Eje 2)</u>	<u>MAPA</u>	<u>CAPADR</u>
PROPUESTO	1.856,69	1.578,19	182,14	96,36

RECINTOS PROPUESTOS

<u>REF.</u>	<u>REFERENCIA SIGPAC</u>	<u>CULTIVO</u>	<u>DESCRIPCIÓN CULTIVO</u>	<u>S/R</u>	<u>G.PAGO</u>	<u>PEND. MEDIA (%)</u>	<u>SUP. DEC. ADMISIBLE (ha)</u>	<u>SUP. COMPROM. (ha)</u>	<u>SUP. AJUSTADA COMPR.(1) (ha)</u>	<u>SUP. CONV. SIGPAC (ha)</u>	<u>SUP. CERTIE. (ha)</u>	<u>SUP. CAMPO (ha)</u>	<u>SUP. CAMPO DETER. CULT. DECLARADO (ha)</u>	<u>SUP. DEC. REDUCIDA (ha)</u>	<u>SUP. PROPUESTA (ha)</u>
1700000003467024	29-080-018-00005-001	206308	NARANJO-VALENCIA LATE	R	433	8,50	2,03	1,98	1,98		2,03			1,98	1,98
1700000003467025	29-080-018-00006-005	206308	NARANJO-VALENCIA LATE	R	433	6,50	1,48	1,48	1,48		1,48			1,48	1,48
1700000003467026	29-080-018-00006-006	207202	LIMONERO-FINO 95	R	433	7,00	0,32	0,32	0,32		0,32			0,32	0,32
1700000003467027	29-080-022-00099-001	207202	LIMONERO-FINO 95	R	433	1,00	0,82	0,82	0,82		0,82			0,82	0,82
1700000003467028	29-080-019-00255-001	208003	POMELO O TORONJA-STAR RUBY	R	433	9,30	0,71	0,71	0,71		0,71			0,71	0,71

INCIDENCIAS**INCIDENCIA DESCRIPCIÓN**

- 4272 Verifica que las líneas de declaración de las Solicitudes Únicas no tienen solapes con la capa de Retroactividad Gráfica (ambas de la misma campaña) a nivel de expediente/línea de declaración gráfica de la solicitud.
Ref:1700000003467024 Recinto:29-080-018-00005-00001 Cultivo: - Agregado de la referencia del recinto.:0 Zona de la referencia del recinto.:0 Superficie solapada.:0,05 Id. Incid.:95938518

(1) Superficie declarada admisible ajustada con la superficie comprometida.
(2) Factor de penalización valorando el alcance para el tipo de compromiso.

Puede verificar la integridad de una copia de este documento mediante la lectura del código QR adjunto o mediante el acceso a la dirección https://ws050.juntadeandalucia.es/verificarFirma indicando el código de VERIFICACIÓN					
FIRMADO POR	JUAN JOSE SOLER GARCIA		FECHA		03/07/2024
	ROCIO GUIJARRO MILLAN				
VERIFICACIÓN	Pk2jmWGPZXRyL7RLHCHYYEGKUBFR96		PÁGINA		926/1071



APELLIDOS Y NOMBRE / RAZÓN SOCIAL **NIF** **EXPEDIENTE** **ANUALIDAD DE PAGO**
 SABORIDO SANCHEZ LUIS ****5905* 1179901 1ª

IMPORTE POR ANUALIDAD

	2023	2024	2025	2026	2027
IMPORTE MÁXIMO SUBVENCIONABLE	440,57 €	440,57 €	440,57 €	440,57 €	440,57 €
IMPORTE MEDIO DE TRANSFERENCIA (€/ha)	349,66 €	349,66 €	349,66 €	349,66 €	349,66 €

RESUMEN DE UNIDADES

Cód	GRUPO DE PAGO	Sup. Dec. Admisible (ha)	Sup. Comprometida (ha)	Sup. ajustada compromiso (1) (ha)	% sobredec.	Sup. Propuesta (ha)	Importe Declarado	Importe Topado	Importe Propuesto	Importe tras sobredec.
433	FRUTALES REGADÍO	1,26		1,26	0,00	1,26	440,57	440,57	440,57	440,57
TOTAL		1,26	1,26	1,26		1,26	440,57	440,57	440,57	440,57

APLICACIÓN DE REDUCCIONES Y PENALIZACIONES

GRUPO DE PAGO	Importe Calculado	Importe prereduc.	Criterios de subvencionabilidad y compromisos	Presentación tardía	Omisión declaración	Condicionalidad	IMPORTE (Euros) PROPUESTO
FRUTALES REGADÍO	440,57	440,57	0,00	0,00	0,00	0,00	440,57
TOTAL	440,57	440,57					440,57

RESUMEN DE PAGOS

	IMPORTE (Euros)			
	PROPUESTO	FEADER (Eje 2)	MAPA	CAPADR
PROPUESTO	440,57	374,48	43,22	22,87

RECINTOS PROPUESTOS

REF.	REFERENCIA SIGPAC	CULTIVO	DESCRIPCIÓN CULTIVO	S/R	G.PAGO	PEND. MEDIA (%)	SUP. DEC. ADMISIBLE (ha)	SUP. COMPROM. (ha)	SUP. AJUSTADA COMPROM. (1) (ha)	SUP. CONV. SIGPAC (ha)	SUP. CERTIE. (ha)	SUP. CAMPO (ha)	SUP. CAMPO DETER. CULT. DECLARADO (ha)	SUP. DEC. REDUCIDA (ha)	SUP. PROPUESTA (ha)
1700000004827390	29-026-005-00087-004	344008	MANGO-OSTEEN	R	433	47,70	0,66	0,66	0,66		0,66			0,66	0,66
1700000004827391	29-026-005-00087-005	344008	MANGO-OSTEEN	R	433	52,40	0,27	0,27	0,27		0,27			0,27	0,27
1700000004827392	29-026-005-00087-006	344008	MANGO-OSTEEN	R	433	10,80	0,01	0,01	0,01		0,01			0,01	0,01
1700000004827393	29-026-005-00097-001	344008	MANGO-OSTEEN	R	433	28,10	0,02	0,02	0,02		0,02			0,02	0,02
1700000004827394	29-026-005-00087-010	344008	MANGO-OSTEEN	R	433	44,60	0,29	0,29	0,29		0,29			0,29	0,29
1700000004827395	29-026-005-00097-002	344008	MANGO-OSTEEN	R	433	39,00	0,01	0,01	0,01		0,01			0,01	0,01

INCIDENCIAS**INCIDENCIA DESCRIPCIÓN**

- 100422 Recinto declarado por error para una operación de la 6503, que se ha corregido de oficio desmarcando la operación incorrecta, de acuerdo con la fecha de inscripción del recinto en la producción ecológica.
 Ref:1700000004827390 Recinto:29-026-005-00087-00004 Cultivo:344008 MANGO-OSTEEN Regadío
 Ref:1700000004827391 Recinto:29-026-005-00087-00005 Cultivo:344008 MANGO-OSTEEN Regadío
 Ref:1700000004827392 Recinto:29-026-005-00087-00006 Cultivo:344008 MANGO-OSTEEN Regadío
 Ref:1700000004827394 Recinto:29-026-005-00087-00010 Cultivo:344008 MANGO-OSTEEN Regadío
 Ref:1700000004827393 Recinto:29-026-005-00097-00001 Cultivo:344008 MANGO-OSTEEN Regadío
 Ref:1700000004827395 Recinto:29-026-005-00097-00002 Cultivo:344008 MANGO-OSTEEN Regadío

(1) Superficie declarada admisible ajustada con la superficie comprometida.
(2) Factor de penalización valorando el alcance para el tipo de compromiso.

Puede verificar la integridad de una copia de este documento mediante la lectura del código QR adjunto o mediante el acceso a la dirección <https://ws050.juntadeandalucia.es/verificarFirma> indicando el código de VERIFICACIÓN

FIRMADO POR	JUAN JOSE SOLER GARCIA	FECHA	03/07/2024	
	ROCIO GUIJARRO MILLAN			
VERIFICACIÓN	Pk2jmWGPZXRYL7RLHCHYYEGKUBFR96	PÁGINA	927/1071	

**APELLIDOS Y NOMBRE / RAZÓN SOCIAL**

SACCHIERO CARLO

NIF

****2747*

EXPEDIENTE

1112756

ANUALIDAD DE PAGO

1ª

IMPORTE POR ANUALIDAD

	2023	2024	2025	2026	2027
IMPORTE MÁXIMO SUBVENCIONABLE	374,31 €	374,31 €	374,31 €	374,31 €	374,31 €
IMPORTE MEDIO DE TRANSFERENCIA (€/ha)	239,94 €	239,94 €	239,94 €	239,94 €	239,94 €

RESUMEN DE UNIDADES

Cód	GRUPO DE PAGO	Sup. Dec. Admisible (ha)	Sup. Comprometida (ha)	Sup. ajustada compromiso (1) (ha)	% sobredec.	Sup. Propuesta (ha)	Importe Declarado	Importe Topado	Importe Propuesto	Importe tras sobredec.
431	VIÑEDO	1,56		1,56	0,00	1,56	374,31	374,31	374,31	374,31
TOTAL		1,56	1,56	1,56		1,56	374,31	374,31	374,31	374,31

APLICACIÓN DE REDUCCIONES Y PENALIZACIONES

GRUPO DE PAGO	Importe Calculado	Importe prereduc.	Criterios de subvencionabilidad y compromisos	Presentación tardía	Omisión declaración	Condicionalidad	IMPORTE (Euros) PROPUESTO
VIÑEDO	374,31	374,31	0,00	0,00	0,00	0,00	374,31
TOTAL	374,31	374,31					374,31

RESUMEN DE PAGOS

	IMPORTE (Euros)			
	PROPUESTO	FEADER (Eje 2)	MAPA	CAPADR
PROPUESTO	374,31	318,16	36,72	19,43

RECINTOS PROPUESTOS

REF.	REFERENCIA SIGPAC	CULTIVO	DESCRIPCIÓN CULTIVO	S/R	G.PAGO	PEND. MEDIA (%)	SUP. DEC. ADMISIBLE (ha)	SUP. COMPROM. (ha)	SUP. AJUSTADA COMPR.(1) (ha)	SUP. CONV. SIGPAC (ha)	SUP. CERTIE (ha)	SUP. CAMPO (ha)	SUP. CAMPO DETER. CULT. DECLARADO (ha)	SUP. DEC. REDUCIDA (ha)	SUP. PROPUESTA (ha)
170000005296465	29-030-001-00045-052	102255	VIÑEDO VINIFICACIÓN-MOSCATEL DE MALAGA	S	431	47,30	0,09	0,09	0,09		0,09			0,09	0,09
170000005296468	29-030-001-00045-047	102255	VIÑEDO VINIFICACIÓN-MOSCATEL DE MALAGA	S	431	39,90	0,03	0,03	0,03		0,03			0,03	0,03
170000005296469	29-030-001-00045-022	102255	VIÑEDO VINIFICACIÓN-MOSCATEL DE MALAGA	S	431	44,80	0,37	0,37	0,37		0,37			0,37	0,37
170000005296470	29-030-001-00045-020	102255	VIÑEDO VINIFICACIÓN-MOSCATEL DE MALAGA	S	431	55,70	0,09	0,09	0,09		0,09			0,09	0,09
170000005296471	29-030-001-00045-017	102255	VIÑEDO VINIFICACIÓN-MOSCATEL DE MALAGA	S	431	40,20	0,02	0,02	0,02		0,02			0,02	0,02
170000005296472	29-030-001-00045-016	102255	VIÑEDO VINIFICACIÓN-MOSCATEL DE MALAGA	S	431	50,40	0,26	0,26	0,26		0,26			0,26	0,26
170000005296473	29-030-001-00045-023	102255	VIÑEDO VINIFICACIÓN-MOSCATEL DE MALAGA	S	431	48,10	0,70	0,70	0,70		0,79			0,70	0,70

(1) Superficie declarada admisible ajustada con la superficie comprometida.
(2) Factor de penalización valorando el alcance para el tipo de compromiso.Puede verificar la integridad de una copia de este documento mediante la lectura del código QR adjunto o mediante el acceso a la dirección <https://ws050.juntadeandalucia.es/verificarFirma> indicando el código de VERIFICACIÓN

FIRMADO POR	JUAN JOSE SOLER GARCIA	FECHA	03/07/2024
	ROCIO GUIJARRO MILLAN		
VERIFICACIÓN	Pk2jmWGPZXYL7RLHCHYYEGKUBFR96	PÁGINA	928/1071





INCIDENCIAS

INCIDENCIA DESCRIPCIÓN

- 100400 Recinto con cultivo, variedad, régimen de explotación o uso Siggac no compatible con la operación solicitada (Anexo IV.I Cultivos y variedades elegibles para las Intervenciones. Orden de 28 de marzo de 2023).
Ref:1700000005296466 Recinto:29-030-001-00045-00015 Cultivo:20000 BARBECHO TRADICIONAL-SIN VARIEDAD Secano Uso: VI
Ref:-1576891 Recinto:29-030-001-00045-00035 Cultivo:104024 ALMENDROS-MARCONA Secano Uso:FY
Ref:1700000005296476 Recinto:29-030-001-00045-00035 Cultivo:343005 AGUACATE-HASS Secano Uso:FY
- 100402 Recinto solicitado no forma parte de ningún organismo de control autorizado para la producción ecológica en Andalucía o fecha de inscripción posterior al plazo establecido (Anexo I. Criterios de Subvencionabilidad. Orden 28 de marzo de 2023).
Ref:1700000005296466 Recinto:29-030-001-00045-00015 Cultivo:20000 BARBECHO TRADICIONAL-SIN VARIEDAD Secano
- 100406 Grupo de cultivo declarado en el recinto no coincide con el grupo de cultivo existente en el organismo de control autorizado para la producción ecológica en Andalucía (Anexo I. Criterios de Subvencionabilidad. Orden 28 de marzo de 2023).
Ref:1700000005296466 Recinto:29-030-001-00045-00015 Cultivo:20000 BARBECHO TRADICIONAL-SIN VARIEDAD Secano Grupo de SIPEA:VIÑEDO
- 100421 Recinto declarado por error para una operación de la 6503, que se ha corregido de oficio marcando la operación correcta, de acuerdo con la fecha de inscripción del recinto en la producción ecológica.
Ref:1700000005296472 Recinto:29-030-001-00045-00016 Cultivo:102255 VIÑEDO VINIFICACIÓN-MOSCATEL DE MALAGA Secano
Ref:1700000005296471 Recinto:29-030-001-00045-00017 Cultivo:102255 VIÑEDO VINIFICACIÓN-MOSCATEL DE MALAGA Secano
Ref:1700000005296470 Recinto:29-030-001-00045-00020 Cultivo:102255 VIÑEDO VINIFICACIÓN-MOSCATEL DE MALAGA Secano
Ref:1700000005296469 Recinto:29-030-001-00045-00022 Cultivo:102255 VIÑEDO VINIFICACIÓN-MOSCATEL DE MALAGA Secano
Ref:1700000005296473 Recinto:29-030-001-00045-00023 Cultivo:102255 VIÑEDO VINIFICACIÓN-MOSCATEL DE MALAGA Secano
Ref:1700000005296468 Recinto:29-030-001-00045-00047 Cultivo:102255 VIÑEDO VINIFICACIÓN-MOSCATEL DE MALAGA Secano
Ref:1700000005296465 Recinto:29-030-001-00045-00052 Cultivo:102255 VIÑEDO VINIFICACIÓN-MOSCATEL DE MALAGA Secano
- 100424 Solicita recinto que no está comprometido para la operación.
Ref:1700000005296457 Recinto:29-030-001-00045-00002 Cultivo:101270 OLIVAR-PICUDO Secano
Ref:1700000005296475 Recinto:29-030-001-00045-00003 Cultivo:101270 OLIVAR-PICUDO Secano
Ref:1700000005296464 Recinto:29-030-001-00045-00004 Cultivo:101270 OLIVAR-PICUDO Secano
Ref:1700000005296466 Recinto:29-030-001-00045-00015 Cultivo:20000 BARBECHO TRADICIONAL-SIN VARIEDAD Secano
Ref:1700000005296458 Recinto:29-030-001-00045-00023 Cultivo:101270 OLIVAR-PICUDO Secano
Ref:1700000005296460 Recinto:29-030-001-00045-00023 Cultivo:101270 OLIVAR-PICUDO Secano
Ref:1700000005296461 Recinto:29-030-001-00045-00023 Cultivo:101270 OLIVAR-PICUDO Secano
Ref:1700000005296462 Recinto:29-030-001-00045-00023 Cultivo:101270 OLIVAR-PICUDO Secano
Ref:1700000005296463 Recinto:29-030-001-00045-00023 Cultivo:101270 OLIVAR-PICUDO Secano
Ref:1700000005296459 Recinto:29-030-001-00045-00027 Cultivo:101270 OLIVAR-PICUDO Secano
Ref:1700000005296477 Recinto:29-030-001-00045-00030 Cultivo:101270 OLIVAR-PICUDO Secano
Ref:-1576891 Recinto:29-030-001-00045-00035 Cultivo:104024 ALMENDROS-MARCONA Secano
Ref:1700000005296476 Recinto:29-030-001-00045-00035 Cultivo:343005 AGUACATE-HASS Secano
Ref:1700000005296478 Recinto:29-030-001-00045-00045 Cultivo:101270 OLIVAR-PICUDO Secano
Ref:1700000005296467 Recinto:29-030-001-00045-00050 Cultivo:207004 LIMONERO-VERNA Regadío
Ref:1700000005296474 Recinto:29-030-001-00045-00051 Cultivo:207004 LIMONERO-VERNA Regadío

(1) Superficie declarada admisible ajustada con la superficie comprometida.
(2) Factor de penalización valorando el alcance para el tipo de compromiso.

Puede verificar la integridad de una copia de este documento mediante la lectura del código QR adjunto o mediante el acceso a la dirección https://ws050.juntadeandalucia.es/verificarFirma indicando el código de VERIFICACIÓN				
FIRMADO POR	JUAN JOSE SOLER GARCIA ROCIO GUIJARRO MILLAN	FECHA	03/07/2024	
VERIFICACIÓN	Pk2jmWGPZXYL7RLHCHYYEGKUBFR96	PÁGINA	929/1071	

**APELLIDOS Y NOMBRE / RAZÓN SOCIAL**

SADIAGLA S.L.

NIF

****2299*

EXPEDIENTE

1170042

ANUALIDAD DE PAGO

1ª

IMPORTE POR ANUALIDAD

	2023	2024	2025	2026	2027
IMPORTE MÁXIMO SUBVENCIONABLE	4.495,80 €	4.495,80 €	4.495,80 €	4.495,80 €	4.495,80 €
IMPORTE MEDIO DE TRANSFERENCIA (€/ha)	102,48 €	102,48 €	102,48 €	102,48 €	102,48 €

RESUMEN DE UNIDADES

Cód	GRUPO DE PAGO	Sup. Dec. Admisible (ha)	Sup. Comprometida (ha)	Sup. ajustada compromiso (I) (ha)	% sobredec.	Sup. Propuesta (ha)	Importe Declarado	Importe Topado	Importe Propuesto	Importe tras sobredec.
426	HERBÁCEOS	29,93		29,74	0,00	29,74	4.495,80	4.495,80	4.495,80	4.495,80
434	HERBÁCEOS NO ELEGIBLES	14,13		14,13	0,00	14,13	0,00	0,00	0,00	0,00
TOTAL		44,06	43,87	43,87		43,87	4.495,80	4.495,80	4.495,80	4.495,80

APLICACIÓN DE REDUCCIONES Y PENALIZACIONES

GRUPO DE PAGO	Importe Calculado	Importe prereduc.	Criterios de subvencionabilidad y compromisos	Presentación tardía	Omisión declaración	Condicionalidad	IMPORTE (Euros) PROPUESTO
HERBÁCEOS	4.495,80	4.495,80	0,00	0,00	0,00	0,00	4.495,80
HERBÁCEOS NO ELEGIBLES	0,00	0,00	0,00	0,00	0,00	0,00	0,00
TOTAL	4.495,80	4.495,80					4.495,80

RESUMEN DE PAGOS

	IMPORTE (Euros)			
	PROPUESTO	FEADER (Eje 2)	MAPA	CAPADR
PROPUESTO	4.495,80	3.821,43	441,04	233,33

RECINTOS PROPUESTOS

REF.	REFERENCIA SIGPAC	CULTIVO	DESCRIPCIÓN CULTIVO	S/R G.PAGO	PEND. MEDIA (%)	SUP. DEC. ADMISIBLE (ha)	SUP. COMPROM. (ha)	SUP. AJUSTADA COMPR.(I) (ha)	SUP. CONV. SIGPAC (ha)	SUP. CERTIF. (ha)	SUP. CAMPO (ha)	SUP. CAMPO DETER. CULT. DECLARADO (ha)	SUP. DEC. REDUCIDA (ha)	SUP. PROPUESTA (ha)
-1630798	21-037-011-00001-002	13000	TRITICALE-SIN VARIEDAD	S 426	15,30	4,42	4,42	4,42	4,42	4,42	4,42	4,42	4,42	4,42
-1630795	21-037-010-00006-001	13000	TRITICALE-SIN VARIEDAD	S 426	11,90	11,27	11,27	11,27	11,27	11,27	11,27	11,27	11,27	11,27
-960534	21-037-010-00006-004	13000	TRITICALE-SIN VARIEDAD	S 426	10,80	6,10	6,10	6,10	6,10	6,10	6,10	6,10	6,10	6,10
-960533	21-037-010-00006-002	13000	TRITICALE-SIN VARIEDAD	S 426	7,60	0,19	0,19	0,19	0,19	0,19	0,19	0,19	0,19	0,19
4805610	21-037-010-00007-001	13000	TRITICALE-SIN VARIEDAD	S 426	9,70	5,75	5,56	5,56	5,56	5,75	5,56	5,56	5,56	5,56
4805617	21-037-012-00034-001	13000	TRITICALE-SIN VARIEDAD	S 426	6,20	1,24	1,24	1,24	1,24	1,24	1,24	1,24	1,24	1,24
4805618	21-037-012-00034-002	13000	TRITICALE-SIN VARIEDAD	S 426	7,60	0,96	0,96	0,96	0,96	0,96	0,96	0,96	0,96	0,96
-1630800	21-037-011-00001-002	20000	BARBECHO TRADICIONAL-SIN VARIEDAD	S 434	15,30	11,59	11,59	11,59	11,59	11,59	11,59	11,59	11,59	11,59
-1630797	21-037-010-00006-001	20000	BARBECHO TRADICIONAL-SIN VARIEDAD	S 434	11,90	2,43	2,43	2,43	2,43	2,43	2,43	2,43	2,43	2,43
1700000004527252	29-017-008-00074-001	20000	BARBECHO TRADICIONAL-SIN VARIEDAD	S 434	3,70	0,11	0,11	0,11	0,11	0,11	0,11	0,11	0,11	0,11

(1) Superficie declarada admisible ajustada con la superficie comprometida.

(2) Factor de penalización valorando el alcance para el tipo de compromiso.

Puede verificar la integridad de una copia de este documento mediante la lectura del código QR adjunto o mediante el acceso a la dirección <https://ws050.juntadeandalucia.es/verificarFirma> indicando el código de VERIFICACIÓN

FIRMADO POR	JUAN JOSE SOLER GARCIA	FECHA	03/07/2024	
	ROCIO GUIJARRO MILLAN			
VERIFICACIÓN	Pk2jmWGPZXYL7RLHCHYYEGKUBFR96	PÁGINA	930/1071	




INCIDENCIAS

INCIDENCIA DESCRIPCIÓN

- 4272 Verifica que las líneas de declaración de las Solicitudes Únicas no tienen solapes con la capa de Retroactividad Gráfica (ambas de la misma campaña) a nivel de expediente/línea de declaración gráfica de la solicitud.
Ref:4805610 Recinto:21-037-010-00007-00001 Cultivo: - Agregado de la referencia del recinto.:0 Zona de la referencia del recinto.:0 Superficie solapada.:0,19 Id. Incid.:95941382
- Ref:1700000004527247 Recinto:29-017-008-00053-00001 Cultivo: - Agregado de la referencia del recinto.:0 Zona de la referencia del recinto.:0 Superficie solapada.:0,12 Id. Incid.:95941383
- 100412 Número de hectáreas validadas inferior a la superficie mínima permitida por el grupo de cultivo (Anexo I. Criterios de Subvencionabilidad. Orden 28 de marzo de 2023).
Sup. Resuelta:0 Grupo de Pago:FRUTALES REGADÍO
Sup. Resuelta:0 Grupo de Pago:FRUTALES SECANO
Sup. Resuelta:0 Grupo de Pago:OLIVAR
- 100413 Recinto perteneciente a grupo de cultivo que no cumple con la superficie mínima requerida (Anexo I. Criterios de Subvencionabilidad. Orden 28 de marzo de 2023).
Ref:1700000004527227 Recinto:29-017-007-00040-00001 Cultivo:101138 OLIVAR-HOJIBLANCA Regadío Sup. Declarada:0,6 Superficie Resolver:0,6
Ref:1700000004527261 Recinto:29-017-007-00041-00001 Cultivo:101138 OLIVAR-HOJIBLANCA Regadío Sup. Declarada:3,27 Superficie Resolver:3,27
Ref:1700000004527259 Recinto:29-017-007-00042-00001 Cultivo:101138 OLIVAR-HOJIBLANCA Regadío Sup. Declarada:2,73 Superficie Resolver:2,73
Ref:1700000004527254 Recinto:29-017-007-00061-00002 Cultivo:101138 OLIVAR-HOJIBLANCA Secano Sup. Declarada:0,4 Superficie Resolver:0,4
Ref:1700000004527246 Recinto:29-017-007-09029-00001 Cultivo:101138 OLIVAR-HOJIBLANCA Secano Sup. Declarada:0,06 Superficie Resolver:0,06
Ref:1700000004527255 Recinto:29-017-007-09030-00001 Cultivo:101138 OLIVAR-HOJIBLANCA Secano Sup. Declarada:0,06 Superficie Resolver:0,06
Ref:1700000004527251 Recinto:29-017-008-00034-00002 Cultivo:101138 OLIVAR-HOJIBLANCA Regadío Sup. Declarada:5,68 Superficie Resolver:5,68
Ref:1700000004527228 Recinto:29-017-008-00035-00002 Cultivo:101138 OLIVAR-HOJIBLANCA Regadío Sup. Declarada:4,09 Superficie Resolver:4,09
Ref:1700000004527247 Recinto:29-017-008-00053-00001 Cultivo:104057 ALMENDROS-AVIJOR Secano Sup. Declarada:1,41 Superficie Resolver:1,29
Ref:1700000004527270 Recinto:29-017-008-00053-00003 Cultivo:101138 OLIVAR-HOJIBLANCA Regadío Sup. Declarada:1,8 Superficie Resolver:1,8
Ref:1700000004527242 Recinto:29-017-008-00053-00011 Cultivo:104057 ALMENDROS-AVIJOR Secano Sup. Declarada:0,48 Superficie Resolver:0,48
Ref:1700000004527271 Recinto:29-017-008-00054-00003 Cultivo:101138 OLIVAR-HOJIBLANCA Regadío Sup. Declarada:12,74 Superficie Resolver:12,74
Ref:1700000004527272 Recinto:29-017-008-00055-00001 Cultivo:101138 OLIVAR-HOJIBLANCA Regadío Sup. Declarada:0,28 Superficie Resolver:0,28
Ref:1700000004527267 Recinto:29-017-008-00056-00001 Cultivo:101138 OLIVAR-HOJIBLANCA Regadío Sup. Declarada:3,35 Superficie Resolver:3,35
Ref:1700000004527268 Recinto:29-017-008-00057-00001 Cultivo:101138 OLIVAR-HOJIBLANCA Regadío Sup. Declarada:0,33 Superficie Resolver:0,33
Ref:1700000004527266 Recinto:29-017-008-00058-00001 Cultivo:101138 OLIVAR-HOJIBLANCA Regadío Sup. Declarada:0,89 Superficie Resolver:0,89
Ref:1700000004527269 Recinto:29-017-008-00059-00002 Cultivo:101138 OLIVAR-HOJIBLANCA Regadío Sup. Declarada:0,02 Superficie Resolver:0,02
Ref:1700000004527265 Recinto:29-017-008-00061-00002 Cultivo:101138 OLIVAR-HOJIBLANCA Regadío Sup. Declarada:4,64 Superficie Resolver:4,64
Ref:-1545174 Recinto:29-017-008-00061-00003 Cultivo:101138 OLIVAR-HOJIBLANCA Secano Sup. Declarada:0,01 Superficie Resolver:0,01
Ref:1700000004527264 Recinto:29-017-008-00061-00005 Cultivo:101138 OLIVAR-HOJIBLANCA Regadío Sup. Declarada:1,39 Superficie Resolver:1,39
Ref:-124115 Recinto:29-017-008-00063-00004 Cultivo:101138 OLIVAR-HOJIBLANCA Regadío Sup. Declarada:13,23 Superficie Resolver:13,23
Ref:1700000004527236 Recinto:29-017-008-00064-00001 Cultivo:101138 OLIVAR-HOJIBLANCA Regadío Sup. Declarada:0,65 Superficie Resolver:0,65
Ref:1700000004527248 Recinto:29-017-008-00068-00002 Cultivo:104057 ALMENDROS-AVIJOR Regadío Sup. Declarada:2,23 Superficie Resolver:2,23
Ref:1700000004527241 Recinto:29-017-008-00068-00003 Cultivo:101138 OLIVAR-HOJIBLANCA Regadío Sup. Declarada:3,07 Superficie Resolver:3,07
Ref:1700000004527250 Recinto:29-017-008-00069-00001 Cultivo:104057 ALMENDROS-AVIJOR Secano Sup. Declarada:2,01 Superficie Resolver:2,01
Ref:1700000004527262 Recinto:29-017-008-00070-00001 Cultivo:104057 ALMENDROS-AVIJOR Secano Sup. Declarada:1 Superficie Resolver:1
Ref:1700000004527263 Recinto:29-017-008-00071-00001 Cultivo:104057 ALMENDROS-AVIJOR Secano Sup. Declarada:0,2

(1) Superficie declarada admisible ajustada con la superficie comprometida.
(2) Factor de penalización valorando el alcance para el tipo de compromiso.

Puede verificar la integridad de una copia de este documento mediante la lectura del código QR adjunto o mediante el acceso a la dirección https://ws050.juntadeandalucia.es/verificarFirma indicando el código de VERIFICACIÓN				
FIRMADO POR	JUAN JOSE SOLER GARCIA	FECHA	03/07/2024	
	ROCIO GUIJARRO MILLAN			
VERIFICACIÓN	Pk2jmwGPZXYL7RLHCHYYEGKUBFR96	PÁGINA	931/1071	



INCIDENCIAS

INCIDENCIA DESCRIPCIÓN

- Superficie Resolver:0,2
- Ref:170000004527256 Recinto:29-017-008-00075-00001 Cultivo:104057 ALMENDROS-AVIJOR Regadío Sup. Declarada:0,68 Superficie Resolver:0,68
- Ref:170000004527237 Recinto:29-017-008-00123-00004 Cultivo:101138 OLIVAR-HOJIBLANCA Secano Sup. Declarada:0,16 Superficie Resolver:0,16
- Ref:170000004527234 Recinto:29-017-008-00124-00008 Cultivo:101138 OLIVAR-HOJIBLANCA Regadío Sup. Declarada:0,63 Superficie Resolver:0,63
- Ref:170000004527258 Recinto:29-017-008-00125-00003 Cultivo:104057 ALMENDROS-AVIJOR Secano Sup. Declarada:0,18 Superficie Resolver:0,18
- Ref:170000004527244 Recinto:29-017-008-09002-00002 Cultivo:101138 OLIVAR-HOJIBLANCA Secano Sup. Declarada:0,09 Superficie Resolver:0,09
- Ref:170000004527273 Recinto:29-017-008-09003-00002 Cultivo:101138 OLIVAR-HOJIBLANCA Secano Sup. Declarada:0,08 Superficie Resolver:0,08
- Ref:-771438 Recinto:29-017-008-09007-00002 Cultivo:104057 ALMENDROS-AVIJOR Secano Sup. Declarada:0,03 Superficie Resolver:0,03
- Ref:-1545175 Recinto:29-017-008-09012-00003 Cultivo:104057 ALMENDROS-AVIJOR Secano Sup. Declarada:0,05 Superficie Resolver:0,05
- Ref:-1545176 Recinto:29-017-008-09126-00002 Cultivo:101138 OLIVAR-HOJIBLANCA Secano Sup. Declarada:0,14 Superficie Resolver:0,14
- Ref:170000004527249 Recinto:29-017-038-00002-00001 Cultivo:101138 OLIVAR-HOJIBLANCA Regadío Sup. Declarada:1,44 Superficie Resolver:1,44
- Ref:170000004527260 Recinto:29-017-038-00003-00001 Cultivo:101138 OLIVAR-HOJIBLANCA Regadío Sup. Declarada:0,59 Superficie Resolver:0,59
- 100422 Recinto declarado por error para una operación de la 6503, que se ha corregido de oficio desmarcando la operación incorrecta, de acuerdo con la fecha de inscripción del recinto en la producción ecológica.
- Ref:-960533 Recinto:21-037-010-00006-00002 Cultivo:13000 TRITICALE-SIN VARIEDAD Secano
- Ref:-960534 Recinto:21-037-010-00006-00004 Cultivo:13000 TRITICALE-SIN VARIEDAD Secano

(1) Superficie declarada admisible ajustada con la superficie comprometida.
 (2) Factor de penalización valorando el alcance para el tipo de compromiso.

Puede verificar la integridad de una copia de este documento mediante la lectura del código QR adjunto o mediante el acceso a la dirección <https://ws050.juntadeandalucia.es/verificarFirma> indicando el código de VERIFICACIÓN

FIRMADO POR	JUAN JOSE SOLER GARCIA	FECHA	03/07/2024	
	ROCIO GUIJARRO MILLAN			
VERIFICACIÓN	Pk2jmWGPZXYL7RLHCHYYEGKUBFR96	PÁGINA	932/1071	



APELLIDOS Y NOMBRE / RAZÓN SOCIAL
SAENZ DE VALDOSERAS MOHEDANO DAVID

NIF
***2699*

EXPEDIENTE
1096027

ANUALIDAD DE PAGO
1ª

IMPORTE POR ANUALIDAD

	2023	2024	2025	2026	2027
IMPORTE MÁXIMO SUBVENCIONABLE	700,62 €	700,62 €	700,62 €	700,62 €	700,62 €
IMPORTE MEDIO DE TRANSFERENCIA (€/ha)	216,24 €	216,24 €	216,24 €	216,24 €	216,24 €

RESUMEN DE UNIDADES

Cód	GRUPO DE PAGO	Sup. Dec. Admisible (ha)	Sup. Comprometida (ha)	Sup. ajustada compromiso (I) (ha)	% sobredec.	Sup. Propuesta (ha)	Importe Declarado	Importe Topado	Importe Propuesto	Importe tras sobredec.
432	FRUTALES SECANO	3,24		3,24	0,00	3,24	700,62	700,62	700,62	700,62
TOTAL		3,24	3,24	3,24		3,24	700,62	700,62	700,62	700,62

APLICACIÓN DE REDUCCIONES Y PENALIZACIONES

GRUPO DE PAGO	Importe Calculado	Importe prereduc.	Criterios de subvencionabilidad y compromisos	Presentación tardía	Omisión declaración	Condicionalidad	IMPORTE (Euros) PROPUESTO
FRUTALES SECANO	700,62	700,62	0,00	0,00	0,00	0,00	700,62
TOTAL	700,62	700,62					700,62

RESUMEN DE PAGOS

	IMPORTE (Euros)			
	PROPUESTO	FEADER (Eje 2)	MAPA	CAPADR
PROPUESTO	700,62	595,53	68,73	36,36

RECINTOS PROPUESTOS

REF.	REFERENCIA SIGPAC	CULTIVO	DESCRIPCIÓN CULTIVO	S/R	G.PAGO	PEND. MEDIA (%)	SUP. DEC. ADMISIBLE (ha)	SUP. COMPROM. (ha)	SUP. AJUSTADA COMPR.(I) (ha)	SUP. CONV. SIGPAC (ha)	SUP. CERTIE. (ha)	SUP. CAMPO (ha)	SUP. CAMPO DETER. CULT. DECLARADO (ha)	SUP. DEC. REDUCIDA (ha)	SUP. PROPUESTA (ha)
-1590909	29-064-002-00008-002	117000	CASTAÑOS-SIN VARIEDAD	S	432	24,40	0,08	0,08	0,08		0,08			0,08	0,08
-1590908	29-064-002-00008-005	117000	CASTAÑOS-SIN VARIEDAD	S	432	33,30	0,02	0,02	0,02		0,02			0,02	0,02
-1590907	29-064-002-00008-001	117000	CASTAÑOS-SIN VARIEDAD	S	432	45,80	3,02	3,02	3,02		3,02			3,02	3,02
-1590870	29-064-002-00009-001	117000	CASTAÑOS-SIN VARIEDAD	S	432	38,10	0,08	0,08	0,08		0,08			0,08	0,08
-1308258	29-064-002-00010-003	117000	CASTAÑOS-SIN VARIEDAD	S	432	46,90	0,04	0,04	0,04		0,04			0,04	0,04

INCIDENCIAS**INCIDENCIA DESCRIPCIÓN**

- 3790 Recinto declarado inactivo
Ref:-1590869 Recinto:29-064-002-00009-00002 Cultivo: -
- 100424 Solicita recinto que no está comprometido para la operación.
Ref:-1590869 Recinto:29-064-002-00009-00002 Cultivo:117000 CASTAÑOS-SIN VARIEDAD Secano

(1) Superficie declarada admisible ajustada con la superficie comprometida.
(2) Factor de penalización valorando el alcance para el tipo de compromiso.

Puede verificar la integridad de una copia de este documento mediante la lectura del código QR adjunto o mediante el acceso a la dirección <https://ws050.juntadeandalucia.es/verificarFirma> indicando el código de VERIFICACIÓN

FIRMADO POR	JUAN JOSE SOLER GARCIA	FECHA	03/07/2024	
	ROCIO GUIJARRO MILLAN			
VERIFICACIÓN	Pk2jmWGPZXYL7RLHCHYYEGKUBFR96	PÁGINA	933/1071	

**APELLIDOS Y NOMBRE / RAZÓN SOCIAL**

SALUD ATENEA, S.C.

NIF
****6209*EXPEDIENTE
1242869ANUALIDAD
DE PAGO
1ª**IMPORTE POR ANUALIDAD**

	2023	2024	2025	2026	2027
IMPORTE MÁXIMO SUBVENCIONABLE	3.391,27 €	3.391,27 €	3.391,27 €	3.391,27 €	3.391,27 €
IMPORTE MEDIO DE TRANSFERENCIA (€/ha)	247,90 €	247,90 €	247,90 €	247,90 €	247,90 €

RESUMEN DE UNIDADES

Cód	GRUPO DE PAGO	Sup. Dec. Admisible (ha)	Sup. Comprometida (ha)	Sup. ajustada compromiso (1) (ha)	% sobredec.	Sup. Propuesta (ha)	Importe Declarado	Importe Topado	Importe Propuesto	Importe tras sobredec.
429	OLIVAR	13,68		13,68	0,00	13,68	3.391,27	3.391,27	3.391,27	3.391,27
TOTAL		13,68	13,68	13,68		13,68	3.391,27	3.391,27	3.391,27	3.391,27

APLICACIÓN DE REDUCCIONES Y PENALIZACIONES

GRUPO DE PAGO	Importe Calculado	Importe prereduc.	Criterios de subvencionabilidad y compromisos	Presentación tardía	Omisión declaración	Condicionalidad	IMPORTE (Euros) PROPUESTO
OLIVAR	3.391,27	3.391,27	0,00	0,00	0,00	0,00	3.391,27
TOTAL	3.391,27	3.391,27					3.391,27

RESUMEN DE PAGOS

	IMPORTE (Euros)			
	PROPUESTO	FEADER (Eje 2)	MAPA	CAPADR
PROPUESTO	3.391,27	2.882,58	332,68	176,01

RECINTOS PROPUESTOS

REF.	REFERENCIA SIGPAC	CULTIVO	DESCRIPCIÓN CULTIVO	S/R	G.PAGO	PEND. MEDIA (%)	SUP. DEC. ADMISIBLE (ha)	SUP. COMPROM. (ha)	SUP. AJUSTADA COMPROM. (1) (ha)	SUP. CONV. SIGPAC (ha)	SUP. CERTIE (ha)	SUP. CAMPO (ha)	SUP. CAMPO DETER. CULT. DECLARADO (ha)	SUP. DEC. REDUCIDA (ha)	SUP. PROPUESTA (ha)
-963030	29-095-011-00187-003	101138	OLIVAR-HOJIBLANCA	R	429	16,00	0,04	0,04	0,04		0,04			0,04	0,04
-738785	29-017-004-00289-001	101138	OLIVAR-HOJIBLANCA	S	429	32,70	0,01	0,01	0,01		0,01			0,01	0,01
1700000005673610	29-017-004-00404-002	101138	OLIVAR-HOJIBLANCA	S	429	25,90	2,29	2,29	2,29		2,29			2,29	2,29
1700000005673611	29-017-004-00430-001	101138	OLIVAR-HOJIBLANCA	S	429	21,60	3,05	3,05	3,05		3,05			3,05	3,05
1700000005673612	29-017-004-09070-004	101138	OLIVAR-HOJIBLANCA	S	429	24,00	0,03	0,03	0,03		0,03			0,03	0,03
1700000005673614	29-017-004-00431-004	101138	OLIVAR-HOJIBLANCA	R	429	18,30	0,04	0,04	0,04		0,04			0,04	0,04
1700000005673617	29-095-008-00081-004	101138	OLIVAR-HOJIBLANCA	S	429	23,00	1,21	1,21	1,21		1,21			1,21	1,21
1700000005673618	29-095-008-00101-005	101138	OLIVAR-HOJIBLANCA	S	429	25,40	1,19	1,19	1,19		1,19			1,19	1,19
1700000005673619	29-017-004-00435-001	101138	OLIVAR-HOJIBLANCA	S	429	16,90	1,01	1,01	1,01		1,01			1,01	1,01
1700000005673621	29-095-011-00187-001	101138	OLIVAR-HOJIBLANCA	R	429	13,00	0,28	0,28	0,28		0,28			0,28	0,28
1700000005673623	29-017-005-00033-001	101138	OLIVAR-HOJIBLANCA	S	429	9,10	0,39	0,39	0,39		0,39			0,39	0,39
1700000005673625	29-017-004-00243-001	101138	OLIVAR-HOJIBLANCA	S	429	26,10	3,02	3,02	3,02		3,02			3,02	3,02
1700000005673626	29-017-004-00426-001	101138	OLIVAR-HOJIBLANCA	S	429	20,10	0,21	0,21	0,21		0,21			0,21	0,21
1700000005673627	29-017-004-00436-001	101138	OLIVAR-HOJIBLANCA	S	429	21,50	0,91	0,91	0,91		0,91			0,91	0,91

INCIDENCIAS**INCIDENCIA DESCRIPCIÓN**

- 100402 Recinto solicitado no forma parte de ningún organismo de control autorizado para la producción ecológica en Andalucía o fecha de inscripción posterior al plazo establecido (Anexo I. Criterios de Subvencionabilidad. Orden 28 de marzo de 2023).
Ref:1700000005673628 Recinto:29-017-004-09059-00002 Cultivo:101138 OLIVAR-HOJIBLANCA Secano
- 100424 Solicita recinto que no está comprometido para la operación.
Ref:1700000005673628 Recinto:29-017-004-09059-00002 Cultivo:101138 OLIVAR-HOJIBLANCA Secano

(1) Superficie declarada admisible ajustada con la superficie comprometida.

(2) Factor de penalización valorando el alcance para el tipo de compromiso.

Puede verificar la integridad de una copia de este documento mediante la lectura del código QR adjunto o mediante el acceso a la dirección <https://ws050.juntadeandalucia.es/verificarFirma> indicando el código de VERIFICACIÓN

FIRMADO POR	JUAN JOSE SOLER GARCIA	FECHA	03/07/2024	
	ROCIO GUIJARRO MILLAN			
VERIFICACIÓN	Pk2jmWGPZXYL7RLHCHYYEGKUBFR96	PÁGINA	934/1071	



APELLIDOS Y NOMBRE / RAZÓN SOCIAL

SAN ANTONIO DE JABONEROS,S.A

NIF
***7572*

EXPEDIENTE
1180684

ANUALIDAD DE PAGO
1ª

IMPORTE POR ANUALIDAD

	2023	2024	2025	2026	2027
IMPORTE MÁXIMO SUBVENCIONABLE	451,06 €	451,06 €	451,06 €	451,06 €	451,06 €
IMPORTE MEDIO DE TRANSFERENCIA (€/ha)	349,66 €	349,66 €	349,66 €	349,66 €	349,66 €

RESUMEN DE UNIDADES

Cód	GRUPO DE PAGO	Sup. Dec. Admisible (ha)	Sup. Comprometida (ha)	Sup. ajustada compromiso (I) (ha)	% sobredec.	Sup. Propuesta (ha)	Importe Declarado	Importe Topado	Importe Propuesto	Importe tras sobredec.
433	FRUTALES REGADÍO	1,29		1,29	0,00	1,29	451,06	451,06	451,06	451,06
TOTAL		1,29	1,29	1,29		1,29	451,06	451,06	451,06	451,06

APLICACIÓN DE REDUCCIONES Y PENALIZACIONES

GRUPO DE PAGO	Importe Calculado	Importe prerreduc.	Criterios de subvencionabilidad y compromisos	Presentación tardía	Omisión declaración	Condicionabilidad	IMPORTE (Euros) PROPUESTO
FRUTALES REGADÍO	451,06	451,06	0,00	0,00	0,00	0,00	451,06
TOTAL	451,06	451,06					451,06

RESUMEN DE PAGOS

	IMPORTE (Euros)		
	PROPUESTO	FEADER (Eje 2)	MAPA
PROPUESTO	451,06	383,40	44,25
			CAPADR 23,41

RECINTOS PROPUESTOS

REF.	REFERENCIA SIGPAC	CULTIVO	DESCRIPCIÓN CULTIVO	S/R	G.PAGO	PEND. MEDIA (%)	SUP. DEC. ADMISIBLE (ha)	SUP. COMPROM. (ha)	SUP. AJUSTADA COMPROM. (I) (ha)	SUP. CONV. SIGPAC (ha)	SUP. CERTIE. (ha)	SUP. CAMPO (ha)	SUP. CAMPO DETER. CULT. DECLARADO (ha)	SUP. DEC. REDUCIDA (ha)	SUP. PROPUESTA (ha)
1700000006878960	29-900-005-00833-005	344005	MANGO-KENT	R	433	25,40	0,65	0,65	0,65		0,65			0,65	0,65
1700000006878961	29-900-005-00833-004	343004	AGUACATE-GWEEN	R	433	51,10	0,64	0,64	0,64		0,64			0,64	0,64

INCIDENCIAS

INCIDENCIA DESCRIPCIÓN

- 100400 Recinto con cultivo, variedad, régimen de explotación o uso Sigpac no compatible con la operación solicitada (Anexo IV.I Cultivos y variedades elegibles para las Intervenciones. Orden de 28 de marzo de 2023).
 Ref:1700000006878953 Recinto:29-900-005-00831-00002 Cultivo:343004 AGUACATE-GWEEN Secano Uso:FY
 Ref:1700000006878955 Recinto:29-900-005-00831-00003 Cultivo:344005 MANGO-KENT Secano Uso:FY
 Ref:1700000006878957 Recinto:29-900-005-00831-00004 Cultivo:343004 AGUACATE-GWEEN Secano Uso:FY
 Ref:1700000006878956 Recinto:29-900-005-00831-00008 Cultivo:344005 MANGO-KENT Secano Uso:FY
 Ref:1700000006878959 Recinto:29-900-005-00832-00001 Cultivo:344005 MANGO-KENT Secano Uso:FY
 Ref:1700000006878958 Recinto:29-900-005-00832-00002 Cultivo:343004 AGUACATE-GWEEN Secano Uso:FY
- 100424 Solicita recinto que no está comprometido para la operación.
 Ref:1700000006878953 Recinto:29-900-005-00831-00002 Cultivo:343004 AGUACATE-GWEEN Secano
 Ref:1700000006878955 Recinto:29-900-005-00831-00003 Cultivo:344005 MANGO-KENT Secano
 Ref:1700000006878957 Recinto:29-900-005-00831-00004 Cultivo:343004 AGUACATE-GWEEN Secano
 Ref:1700000006878956 Recinto:29-900-005-00831-00008 Cultivo:344005 MANGO-KENT Secano
 Ref:1700000006878959 Recinto:29-900-005-00832-00001 Cultivo:344005 MANGO-KENT Secano
 Ref:1700000006878958 Recinto:29-900-005-00832-00002 Cultivo:343004 AGUACATE-GWEEN Secano

(1) Superficie declarada admisible ajustada con la superficie comprometida.
 (2) Factor de penalización valorando el alcance para el tipo de compromiso.

Puede verificar la integridad de una copia de este documento mediante la lectura del código QR adjunto o mediante el acceso a la dirección <https://ws050.juntadeandalucia.es/verificarFirma> indicando el código de VERIFICACIÓN

FIRMADO POR	JUAN JOSE SOLER GARCIA	FECHA	03/07/2024	
	ROCIO GUIJARRO MILLAN			
VERIFICACIÓN	Pk2jmWGPZXYL7RLHCHYYEGKUBFR96	PÁGINA	935/1071	



APELLIDOS Y NOMBRE / RAZÓN SOCIAL

SANCHEZ ALBA AGUEDA

NIF
***5182*

EXPEDIENTE
1035716

ANUALIDAD DE PAGO

1ª

IMPORTE POR ANUALIDAD

	2023	2024	2025	2026	2027
IMPORTE MÁXIMO SUBVENCIONABLE	1.458,08 €	1.458,08 €	1.458,08 €	1.458,08 €	1.458,08 €
IMPORTE MEDIO DE TRANSFERENCIA (€/ha)	349,66 €	349,66 €	349,66 €	349,66 €	349,66 €

RESUMEN DE UNIDADES

Cód	GRUPO DE PAGO	Sup. Dec. Admisible (ha)	Sup. Comprometida (ha)	Sup. ajustada compromiso (I) (ha)	% sobredec.	Sup. Propuesta (ha)	Importe Declarado	Importe Topado	Importe Propuesto	Importe tras sobredec.
433	FRUTALES REGADÍO	4,17		4,17	0,00	4,17	1.458,08	1.458,08	1.458,08	1.458,08
TOTAL		4,17	4,17	4,17		4,17	1.458,08	1.458,08	1.458,08	1.458,08

APLICACIÓN DE REDUCCIONES Y PENALIZACIONES

GRUPO DE PAGO	Importe Calculado	Importe prereduc.	Criterios de subvencionabilidad y compromisos	Presentación tardía	Omisión declaración	Condicionalidad	IMPORTE (Euros) PROPUESTO
FRUTALES REGADÍO	1.458,08	1.458,08	0,00	0,00	0,00	0,00	1.458,08
TOTAL	1.458,08	1.458,08					1.458,08

RESUMEN DE PAGOS

	IMPORTE (Euros)			
	PROPUESTO	FEADER (Eje 2)	MAPA	CAPADR
PROPUESTO	1.458,08	1.239,37	143,04	75,67

RECINTOS PROPUESTOS

REF.	REFERENCIA SIGPAC	CULTIVO	DESCRIPCIÓN CULTIVO	S/R	G.PAGO	PEND. MEDIA (%)	SUP. DEC. ADMISIBLE (ha)	SUP. COMPROM. (ha)	SUP. AJUSTADA COMPR.(I) (ha)	SUP. CONV. SIGPAC (ha)	SUP. CERTIE. (ha)	SUP. CAMPO (ha)	SUP. CAMPO DETER. CULT. DECLARADO (ha)	SUP. DEC. REDUCIDA (ha)	SUP. PROPUESTA (ha)
-1589645	29-080-004-00156-002	207002	LIMONERO-FINO	R	433	5,00	1,13	1,13	1,13		1,13			1,13	1,13
-1589644	29-080-004-00155-007	207002	LIMONERO-FINO	R	433	8,50	0,58	0,58	0,58		0,58			0,58	0,58
-1589641	29-012-039-00002-002	207004	LIMONERO-VERNA	R	433	3,90	0,94	0,94	0,94		0,94			0,94	0,94
1700000002935997	29-012-031-00149-001	207002	LIMONERO-FINO	R	433	7,10	0,23	0,23	0,23		0,23			0,23	0,23
1700000002936000	29-012-031-00112-001	207004	LIMONERO-VERNA	R	433	1,70	0,19	0,19	0,19		0,19			0,19	0,19
1700000002936001	29-012-031-00111-001	207004	LIMONERO-VERNA	R	433	1,70	0,22	0,22	0,22		0,22			0,22	0,22
1700000002936002	29-012-039-00003-001	207004	LIMONERO-VERNA	R	433	5,80	0,88	0,88	0,88		0,88			0,88	0,88

(1) Superficie declarada admisible ajustada con la superficie comprometida.
(2) Factor de penalización valorando el alcance para el tipo de compromiso.

Puede verificar la integridad de una copia de este documento mediante la lectura del código QR adjunto o mediante el acceso a la dirección <https://ws050.juntadeandalucia.es/verificarFirma> indicando el código de VERIFICACIÓN

FIRMADO POR	JUAN JOSE SOLER GARCIA	FECHA	03/07/2024	
	ROCIO GUIJARRO MILLAN			
VERIFICACIÓN	Pk2jmWGPZXYL7RLHCHYYEGKUBFR96	PÁGINA	936/1071	



APELLIDOS Y NOMBRE / RAZÓN SOCIAL **NIF** **EXPEDIENTE** **ANUALIDAD DE PAGO**
 SANCHEZ BARRANCO JOSE ****3450* 1104241 1ª

IMPORTE POR ANUALIDAD

	2023	2024	2025	2026	2027
IMPORTE MÁXIMO SUBVENCIONABLE	293,71 €	293,71 €	293,71 €	293,71 €	293,71 €
IMPORTE MEDIO DE TRANSFERENCIA (€/ha)	349,65 €	349,65 €	349,65 €	349,65 €	349,65 €

RESUMEN DE UNIDADES

Cód	GRUPO DE PAGO	Sup. Dec. Admisible (ha)	Sup. Comprometida (ha)	Sup. ajustada compromiso (1) (ha)	% sobredec.	Sup. Propuesta (ha)	Importe Declarado	Importe Topado	Importe Propuesto	Importe tras sobredec.
433	FRUTALES REGADÍO	0,84		0,84	0,00	0,84	293,71	293,71	293,71	293,71
TOTAL		0,84	0,84	0,84		0,84	293,71	293,71	293,71	293,71

APLICACIÓN DE REDUCCIONES Y PENALIZACIONES

GRUPO DE PAGO	Importe Calculado	Importe prereduc.	Criterios de subvencionabilidad y compromisos	Presentación tardía	Omisión declaración	Condicionalidad	IMPORTE (Euros) PROPUESTO
FRUTALES REGADÍO	293,71	293,71	0,00	0,00	0,00	0,00	293,71
TOTAL	293,71	293,71					293,71

RESUMEN DE PAGOS

	IMPORTE (Euros)		
	PROPUESTO	FEADER (Eje 2)	MAPA
PROPUESTO	293,71	249,65	28,81
			CAPADR 15,25

RECINTOS PROPUESTOS

REF.	REFERENCIA SIGPAC	CULTIVO	DESCRIPCIÓN CULTIVO	S/R	G.PAGO	PEND. MEDIA (%)	SUP. DEC. ADMISIBLE (ha)	SUP. COMPROM. (ha)	SUP. AJUSTADA COMPR.(1) (ha)	SUP. CONV. SIGPAC (ha)	SUP. CERTIE. (ha)	SUP. CAMPO (ha)	SUP. CAMPO DETER. CULT. DECLARADO (ha)	SUP. DEC. REDUCIDA (ha)	SUP. PROPUESTA (ha)
-1270511	29-029-001-00438-010	209200	MANDARINO-MANDARINO COMÚN	R	433	38,40	0,26	0,26	0,26		0,26			0,26	0,26
4122362	29-029-001-00822-001	209200	MANDARINO-MANDARINO COMÚN	R	433	42,10	0,58	0,58	0,58		0,58			0,58	0,58

(1) Superficie declarada admisible ajustada con la superficie comprometida.
 (2) Factor de penalización valorando el alcance para el tipo de compromiso.

Puede verificar la integridad de una copia de este documento mediante la lectura del código QR adjunto o mediante el acceso a la dirección <https://ws050.juntadeandalucia.es/verificarFirma> indicando el código de VERIFICACIÓN

FIRMADO POR	JUAN JOSE SOLER GARCIA	FECHA	03/07/2024	
	ROCIO GUIJARRO MILLAN			
VERIFICACIÓN	Pk2jmWGPZXYL7RLHCHYYEGKUBFR96	PÁGINA	937/1071	

**APELLIDOS Y NOMBRE / RAZÓN SOCIAL**

SANCHEZ BERMUDEZ JOSEFA

NIF

****8050*

EXPEDIENTE

1181689

ANUALIDAD DE PAGO

1ª

IMPORTE POR ANUALIDAD

	2023	2024	2025	2026	2027
IMPORTE MÁXIMO SUBVENCIONABLE	297,48 €	297,48 €	297,48 €	297,48 €	297,48 €
IMPORTE MEDIO DE TRANSFERENCIA (€/ha)	247,90 €	247,90 €	247,90 €	247,90 €	247,90 €

RESUMEN DE UNIDADES

Cód	GRUPO DE PAGO	Sup. Dec. Admisible (ha)	Sup. Comprometida (ha)	Sup. ajustada compromiso (1) (ha)	% sobredec.	Sup. Propuesta (ha)	Importe Declarado	Importe Topado	Importe Propuesto	Importe tras sobredec.
429	OLIVAR	1,20		1,20	0,00	1,20	297,48	297,48	297,48	297,48
TOTAL		1,20	1,20	1,20		1,20	297,48	297,48	297,48	297,48

APLICACIÓN DE REDUCCIONES Y PENALIZACIONES

GRUPO DE PAGO	Importe Calculado	Importe prereduc.	Criterios de subvencionabilidad y compromisos	Presentación tardía	Omisión declaración	Condicionalidad	IMPORTE (Euros) PROPUESTO
OLIVAR	297,48	297,48	0,00	0,00	0,00	0,00	297,48
TOTAL	297,48	297,48					297,48

RESUMEN DE PAGOS

	IMPORTE (Euros)		
	PROPUESTO	FEADER (Eje 2)	MAPA
PROPUESTO	297,48	252,86	29,18
			CAPADR 15,44

RECINTOS PROPUESTOS

REF.	REFERENCIA SIGPAC	CULTIVO	DESCRIPCIÓN CULTIVO	S/R	G.PAGO	PEND. MEDIA (%)	SUP. DEC. ADMISIBLE (ha)	SUP. COMPROM. (ha)	SUP. AJUSTADA COMPR.(1) (ha)	SUP. CONV. SIGPAC (ha)	SUP. CERTIE. (ha)	SUP. CAMPO (ha)	SUP. CAMPO DETER. CULT. DECLARADO (ha)	SUP. DEC. REDUCIDA (ha)	SUP. PROPUESTA (ha)
170000006370276	29-083-008-00322-001	101010	OLIVAR-PICUAL	S	429	10,50	1,20	1,20	1,20		1,20			1,20	1,20

(1) Superficie declarada admisible ajustada con la superficie comprometida.

(2) Factor de penalización valorando el alcance para el tipo de compromiso.

Puede verificar la integridad de una copia de este documento mediante la lectura del código QR adjunto o mediante el acceso a la dirección <https://ws050.juntadeandalucia.es/verificarFirma> indicando el código de VERIFICACIÓN

FIRMADO POR	JUAN JOSE SOLER GARCIA	FECHA	03/07/2024	
	ROCIO GUIJARRO MILLAN			
VERIFICACIÓN	Pk2jmWGPZXYL7RLHCHYYEGKUBFR96	PÁGINA	938/1071	



<u>APELLIDOS Y NOMBRE / RAZÓN SOCIAL</u>	<u>NIF</u>	<u>EXPEDIENTE</u>	<u>ANUALIDAD DE PAGO</u>
SANCHEZ BERNAL PEDRO	***3218*	1097641	

RESUMEN DE PAGOS

	<u>IMPORTE (Euros)</u>			
	<u>PROPUESTO</u>	<u>FEADER (Eje 2)</u>	<u>MAPA</u>	<u>CAPADR</u>
PROPUESTO	0,00	0,00	0,00	0,00

INCIDENCIAS

INCIDENCIA DESCRIPCIÓN

- 100400 Recinto con cultivo, variedad, régimen de explotación o uso Siggac no compatible con la operación solicitada (Anexo IV.I Cultivos y variedades elegibles para las Intervenciones. Orden de 28 de marzo de 2023).
Ref:1700000006198027 Recinto:29-007-001-00173-00002 Cultivo:207202 LIMONERO-FINO 95 Secano Uso:CI
Ref:-1146803 Recinto:29-007-001-00173-00002 Cultivo:209200 MANDARINO-MANDARINO COMÚN Secano Uso:CI
- 100424 Solicita recinto que no está comprometido para la operación.
Ref:1700000006198027 Recinto:29-007-001-00173-00002 Cultivo:207202 LIMONERO-FINO 95 Secano
Ref:-1146803 Recinto:29-007-001-00173-00002 Cultivo:209200 MANDARINO-MANDARINO COMÚN Secano
- 101008 Expediente sin compromisos vigentes.
Operación:6503.2

(1) Superficie declarada admisible ajustada con la superficie comprometida.
(2) Factor de penalización valorando el alcance para el tipo de compromiso.

Puede verificar la integridad de una copia de este documento mediante la lectura del código QR adjunto o mediante el acceso a la dirección https://ws050.juntadeandalucia.es/verificarFirma indicando el código de VERIFICACIÓN				
FIRMADO POR	JUAN JOSE SOLER GARCIA	FECHA	03/07/2024	
	ROCIO GUIJARRO MILLAN			
VERIFICACIÓN	Pk2jmWGPZXRYL7RLHCHYYEGKUBFR96	PÁGINA	939/1071	

**APELLIDOS Y NOMBRE / RAZÓN SOCIAL**

SÁNCHEZ CAMACHO JOSÉ

NIF

****4363*

EXPEDIENTE

1186168

ANUALIDAD DE PAGO

1ª

IMPORTE POR ANUALIDAD

	2023	2024	2025	2026	2027
IMPORTE MÁXIMO SUBVENCIONABLE	7.359,52 €	7.359,52 €	7.359,52 €	7.359,52 €	7.359,52 €
IMPORTE MEDIO DE TRANSFERENCIA (€/ha)	256,52 €	256,52 €	256,52 €	256,52 €	256,52 €

RESUMEN DE UNIDADES

Cód	GRUPO DE PAGO	Sup. Dec. Admisible (ha)	Sup. Comprometida (ha)	Sup. ajustada compromiso (I) (ha)	% sobredec.	Sup. Propuesta (ha)	Importe Declarado	Importe Topado	Importe Propuesto	Importe tras sobredec.
429	OLIVAR	26,26		26,26	0,00	26,26	6.509,85	6.509,85	6.509,85	6.509,85
433	FRUTALES REGADÍO	2,47		2,43	0,00	2,43	849,67	849,67	849,67	849,67
TOTAL		28,73	28,69	28,69		28,69	7.359,52	7.359,52	7.359,52	7.359,52

APLICACIÓN DE REDUCCIONES Y PENALIZACIONES

GRUPO DE PAGO	Importe Calculado	Importe pre-reduc. y compromisos	Criterios de subvencionabilidad y compromisos	Presentación tardía	Omisión declaración	Condicionalidad	IMPORTE (Euros)
							PROPUESTO
FRUTALES REGADÍO	849,67	849,67	0,00	0,00	0,00	0,00	849,67
OLIVAR	6.509,85	6.509,85	0,00	0,00	0,00	0,00	6.509,85
TOTAL	7.359,52	7.359,52					7.359,52

RESUMEN DE PAGOS

PROPUESTO	IMPORTE (Euros)			
	PROPUESTO	FEADER (Eje 2)	MAPA	CAPADR
PROPUESTO	7.359,52	6.255,59	721,97	381,96

RECINTOS PROPUESTOS

REF.	REFERENCIA SIGPAC	CULTIVO DESCRIPCIÓN CULTIVO	S/R	G.PAGO	PEND. MEDIA (%)	SUP. DEC. ADMISIBLE (ha)	SUP. COMPROM. (ha)	SUP. AJUSTADA COMPR.(I) (ha)	SUP. CONV. SIGPAC (ha)	SUP. CERTIF. (ha)	SUP. CAMPO (ha)	SUP. CAMPO DETER. CULT. DECLARADO (ha)	SUP. DEC. REDUCIDA (ha)	SUP. PROPUESTA (ha)
-1612872	29-015-110-00102-012	101138 OLIVAR-HOJIBLANCA	S	429	23,10	21,09	21,09	21,09		21,09			21,09	21,09
-583684	29-015-110-00109-006	101138 OLIVAR-HOJIBLANCA	S	429	21,60	0,81	0,81	0,81		0,81			0,81	0,81
-131175	29-015-110-00109-002	101138 OLIVAR-HOJIBLANCA	S	429	24,20	1,50	1,50	1,50		1,50			1,50	1,50
-131174	29-015-110-00102-013	101138 OLIVAR-HOJIBLANCA	S	429	37,10	1,49	1,49	1,49		1,56			1,49	1,49
-131171	29-015-110-00102-011	101138 OLIVAR-HOJIBLANCA	S	429	36,80	0,44	0,44	0,44		0,44			0,44	0,44
1700000006209118	29-015-110-00103-001	101138 OLIVAR-HOJIBLANCA	S	429	14,80	0,73	0,73	0,73		0,73			0,73	0,73
1700000006209119	29-015-110-09035-004	101138 OLIVAR-HOJIBLANCA	S	429	15,90	0,18	0,18	0,18		0,18			0,18	0,18
1700000006209120	29-015-110-00110-002	101138 OLIVAR-HOJIBLANCA	S	429	22,90	0,02	0,02	0,02		0,02			0,02	0,02
-1316247	29-086-001-00303-001	344008 MANGO-OSTEEN	R	433	46,10	0,07	0,07	0,07		0,07			0,07	0,07
-1315991	29-086-001-00303-001	343005 AGUACATE-HASS	R	433	46,10	0,93	0,90	0,90		0,94			0,90	0,90
-1315781	29-094-016-00035-001	343005 AGUACATE-HASS	R	433	22,30	0,09	0,09	0,09		0,09			0,09	0,09
-1145058	29-086-001-00302-011	344008 MANGO-OSTEEN	R	433	44,60	0,09	0,09	0,09		0,09			0,09	0,09
-1145019	29-086-001-00300-004	343005 AGUACATE-HASS	R	433	40,90	0,23	0,23	0,23		0,23			0,23	0,23
-1144979	29-094-016-00035-002	343005 AGUACATE-HASS	R	433	14,70	0,21	0,20	0,20		0,20			0,20	0,20
-1137327	29-094-016-01030-001	343005 AGUACATE-HASS	R	433	12,30	0,19	0,19	0,19		0,19			0,19	0,19
-1137307	29-094-016-00035-001	343005 AGUACATE-HASS	R	433	22,30	0,66	0,66	0,66		0,66			0,66	0,66

(1) Superficie declarada admisible ajustada con la superficie comprometida.

(2) Factor de penalización valorando el alcance para el tipo de compromiso.

Puede verificar la integridad de una copia de este documento mediante la lectura del código QR adjunto o mediante el acceso a la dirección <https://ws050.juntadeandalucia.es/verificarFirma> indicando el código de VERIFICACIÓN

FIRMADO POR	JUAN JOSE SOLER GARCIA	FECHA	03/07/2024	
	ROCIO GUIJARRO MILLAN			
VERIFICACIÓN	Pk2jmWGPZXYL7RLHCHYYEGKUBFR96	PÁGINA	940/1071	



INCIDENCIAS

INCIDENCIA DESCRIPCIÓN

- 4272 Verifica que las líneas de declaración de las Solicitudes Únicas no tienen solapes con la capa de Retroactividad Gráfica (ambas de la misma campaña) a nivel de expediente/línea de declaración gráfica de la solicitud.
Ref:-1315991 Recinto:29-086-001-00303-00001 Cultivo: - Agregado de la referencia del recinto.:0 Zona de la referencia del recinto.:0 Superficie solapada.:0,03 Id. Incid.:95941978

- 100422 Recinto declarado por error para una operación de la 6503, que se ha corregido de oficio desmarcando la operación incorrecta, de acuerdo con la fecha de inscripción del recinto en la producción ecológica.
Ref:-131171 Recinto:29-015-110-00102-00011 Cultivo:101138 OLIVAR-HOJIBLANCA Secano
Ref:-1612872 Recinto:29-015-110-00102-00012 Cultivo:101138 OLIVAR-HOJIBLANCA Secano
Ref:-131174 Recinto:29-015-110-00102-00013 Cultivo:101138 OLIVAR-HOJIBLANCA Secano
Ref:1700000006209118 Recinto:29-015-110-00103-00001 Cultivo:101138 OLIVAR-HOJIBLANCA Secano
Ref:-131175 Recinto:29-015-110-00109-00002 Cultivo:101138 OLIVAR-HOJIBLANCA Secano
Ref:-583684 Recinto:29-015-110-00109-00006 Cultivo:101138 OLIVAR-HOJIBLANCA Secano
Ref:1700000006209120 Recinto:29-015-110-00110-00002 Cultivo:101138 OLIVAR-HOJIBLANCA Secano
Ref:1700000006209119 Recinto:29-015-110-09035-00004 Cultivo:101138 OLIVAR-HOJIBLANCA Secano
Ref:-1145019 Recinto:29-086-001-00300-00004 Cultivo:343005 AGUACATE-HASS Regadío
Ref:-1145058 Recinto:29-086-001-00302-00011 Cultivo:344008 MANGO-OSTEEN Regadío
Ref:-1315991 Recinto:29-086-001-00303-00001 Cultivo:343005 AGUACATE-HASS Regadío
Ref:-1316247 Recinto:29-086-001-00303-00001 Cultivo:344008 MANGO-OSTEEN Regadío
Ref:-1137307 Recinto:29-094-016-00035-00001 Cultivo:343005 AGUACATE-HASS Regadío
Ref:-1315781 Recinto:29-094-016-00035-00001 Cultivo:343005 AGUACATE-HASS Regadío
Ref:-1144979 Recinto:29-094-016-00035-00002 Cultivo:343005 AGUACATE-HASS Regadío
Ref:-1137327 Recinto:29-094-016-01030-00001 Cultivo:343005 AGUACATE-HASS Regadío

(1) Superficie declarada admisible ajustada con la superficie comprometida.
(2) Factor de penalización valorando el alcance para el tipo de compromiso.

Puede verificar la integridad de una copia de este documento mediante la lectura del código QR adjunto o mediante el acceso a la dirección <https://ws050.juntadeandalucia.es/verificarFirma> indicando el código de VERIFICACIÓN

FIRMADO POR	JUAN JOSE SOLER GARCIA	FECHA	03/07/2024	
	ROCIO GUIJARRO MILLAN			
VERIFICACIÓN	Pk2jmWGPZXYL7RLHCHYYEGKUBFR96	PÁGINA	941/1071	

**APELLIDOS Y NOMBRE / RAZÓN SOCIAL**

SÁNCHEZ CARVAJAL FRANCISCO

NIF

****4565*

EXPEDIENTE

1233612

ANUALIDAD DE PAGO

1ª

IMPORTES POR ANUALIDAD

	2023	2024	2025	2026	2027
IMPORTE MÁXIMO SUBVENCIONABLE	6.078,48 €	6.078,48 €	6.078,48 €	6.078,48 €	6.078,48 €
IMPORTE MEDIO DE TRANSFERENCIA (€/ha)	254,44 €	254,44 €	254,44 €	254,44 €	254,44 €

RESUMEN DE UNIDADES

Cód	GRUPO DE PAGO	Sup. Dec. Admisible (ha)	Sup. Comprometida (ha)	Sup. ajustada compromiso (I) (ha)	% sobredec.	Sup. Propuesta (ha)	Importe Declarado	Importe Topado	Importe Propuesto	Importe tras sobredec.
429	OLIVAR	4,97		4,97	0,00	4,97	1.232,06	1.232,06	1.232,06	1.232,06
432	FRUTALES SECANO	13,26		13,26	0,00	13,26	2.867,34	2.867,34	2.867,34	2.867,34
433	FRUTALES REGADÍO	5,66		5,66	0,00	5,66	1.979,08	1.979,08	1.979,08	1.979,08
TOTAL		23,89	23,89	23,89		23,89	6.078,48	6.078,48	6.078,48	6.078,48

APLICACIÓN DE REDUCCIONES Y PENALIZACIONES

GRUPO DE PAGO	Importe Calculado	Importe prereduc.	Criterios de subvencionabilidad y compromisos	Presentación tardía	Omisión declaración	Condicionalidad	IMPORTE (Euros)
							PROPUESTO
FRUTALES REGADÍO	1.979,08	1.979,08	0,00	0,00	0,00	0,00	1.979,08
FRUTALES SECANO	2.867,34	2.867,34	0,00	0,00	0,00	0,00	2.867,34
OLIVAR	1.232,06	1.232,06	0,00	0,00	0,00	0,00	1.232,06
TOTAL	6.078,48	6.078,48					6.078,48

RESUMEN DE PAGOS

PROPUESTO	IMPORTE (Euros)			
	PROPUESTO	FEADER (Eje 2)	MAPA	CAPADR
	6.078,48	5.166,71	596,31	315,46

RECINTOS PROPUESTOS

REF.	REFERENCIA SIGPAC	CULTIVO DESCRIPCIÓN CULTIVO	S/R	G.PAGO	PEND. MEDIA (%)	SUP. DEC. ADMISIBLE (ha)	SUP. COMPROM. (ha)	SUP. AJUSTADA COMPROM. (I) (ha)	SUP. CONV. SIGPAC (ha)	SUP. CERTIF. (ha)	SUP. CAMPO (ha)	SUP. CAMPO DETER. CULT. DECLARADO (ha)	SUP. DEC. REDUCIDA (ha)	SUP. PROPUESTA (ha)
170000002680388	29-038-001-00092-005	101007 OLIVAR-MANZANILLA	S	429	28,90	3,04	3,04	3,04	3,04	3,04	3,04	3,04	3,04	3,04
170000002680391	29-038-001-00092-036	101007 OLIVAR-MANZANILLA	S	429	23,40	0,15	0,15	0,15	0,15	0,15	0,15	0,15	0,15	0,15
170000002680392	29-038-001-00092-035	101007 OLIVAR-MANZANILLA	S	429	40,90	0,32	0,32	0,32	0,32	0,32	0,32	0,32	0,32	0,32
170000002680393	29-038-001-00118-036	101007 OLIVAR-MANZANILLA	S	429	38,90	0,05	0,05	0,05	0,05	0,05	0,05	0,05	0,05	0,05
170000002680394	29-038-001-00118-028	101007 OLIVAR-MANZANILLA	S	429	32,70	0,83	0,83	0,83	0,83	0,83	0,83	0,83	0,83	0,83
170000002680395	29-038-001-00118-003	101007 OLIVAR-MANZANILLA	S	429	39,50	0,12	0,12	0,12	0,12	0,12	0,12	0,12	0,12	0,12
170000002680396	29-038-001-00118-027	101007 OLIVAR-MANZANILLA	S	429	45,40	0,46	0,46	0,46	0,46	0,46	0,46	0,46	0,46	0,46
170000002680398	29-038-001-00092-038	104007 ALMENDROS-COMUNA	S	432	36,30	2,86	2,86	2,86	2,86	2,86	2,86	2,86	2,86	2,86
170000002680399	29-038-001-00118-004	104007 ALMENDROS-COMUNA	S	432	44,80	10,40	10,40	10,40	10,40	10,40	10,40	10,40	10,40	10,40
-1564178	29-007-006-00041-004	207004 LIMONERO-VERNA	R	433	1,60	1,13	1,13	1,13	1,13	1,13	1,13	1,13	1,13	1,13
170000002680387	29-007-006-00009-002	207004 LIMONERO-VERNA	R	433	0,80	1,47	1,47	1,47	1,47	1,47	1,47	1,47	1,47	1,47
170000002680389	29-038-022-00026-003	207004 LIMONERO-VERNA	R	433	1,10	1,47	1,47	1,47	1,47	1,47	1,47	1,47	1,47	1,47
170000002680390	29-038-008-00073-002	207004 LIMONERO-VERNA	R	433	1,80	1,59	1,59	1,59	1,59	1,59	1,59	1,59	1,59	1,59

INCIDENCIAS**INCIDENCIA DESCRIPCIÓN**

- 248 Verifica que los recintos declarados con sistema de explotación regadío corresponden realmente a regadío según SIGPAC.
Ref:-1051543 Recinto:29-038-017-00034-00003 Cultivo:207004 LIMONERO-VERNA Regadío
Ref:5261196 Recinto:29-038-017-00034-00003 Cultivo:207004 LIMONERO-VERNA Regadío
- 100424 Solicita recinto que no está comprometido para la operación.
Ref:-1051543 Recinto:29-038-017-00034-00003 Cultivo:207004 LIMONERO-VERNA Regadío
Ref:5261196 Recinto:29-038-017-00034-00003 Cultivo:207004 LIMONERO-VERNA Regadío
- 100426 Recinto con incidencia de uso de regadío cuyo cultivo no es admisible en régimen de secano.
Ref:-1051543 Recinto:29-038-017-00034-00003 Cultivo:207004 LIMONERO-VERNA Regadío
Ref:5261196 Recinto:29-038-017-00034-00003 Cultivo:207004 LIMONERO-VERNA Regadío

(1) Superficie declarada admisible ajustada con la superficie comprometida.
(2) Factor de penalización valorando el alcance para el tipo de compromiso.Puede verificar la integridad de una copia de este documento mediante la lectura del código QR adjunto o mediante el acceso a la dirección <https://ws050.juntadeandalucia.es/verificarFirma> indicando el código de VERIFICACIÓN

FIRMADO POR	JUAN JOSE SOLER GARCIA	FECHA	03/07/2024
	ROCIO GUIJARRO MILLAN		
VERIFICACIÓN	Pk2jmWGPZXRYL7RLHCHYYEGKUBFR96	PÁGINA	942/1071



**APELLIDOS Y NOMBRE / RAZÓN SOCIAL**

SANCHEZ GAMEZ JUAN

NIF

****1808*

EXPEDIENTE

1198552

ANUALIDAD DE PAGO

1ª

IMPORTE POR ANUALIDAD

	2023	2024	2025	2026	2027
IMPORTE MÁXIMO SUBVENCIONABLE	1.804,71 €	1.804,71 €	1.804,71 €	1.804,71 €	1.804,71 €
IMPORTE MEDIO DE TRANSFERENCIA (€/ha)	247,90 €	247,90 €	247,90 €	247,90 €	247,90 €

RESUMEN DE UNIDADES

Cód	GRUPO DE PAGO	Sup. Dec. Admisible (ha)	Sup. Comprometida (ha)	Sup. ajustada compromiso (1) (ha)	% sobredec.	Sup. Propuesta (ha)	Importe Declarado	Importe Topado	Importe Propuesto	Importe tras sobredec.
429	OLIVAR	7,28		7,28	0,00	7,28	1.804,71	1.804,71	1.804,71	1.804,71
TOTAL		7,28	7,28	7,28		7,28	1.804,71	1.804,71	1.804,71	1.804,71

APLICACIÓN DE REDUCCIONES Y PENALIZACIONES

GRUPO DE PAGO	Importe Calculado	Importe prerreduc.	Criterios de subvencionabilidad y compromisos	Presentación tardía	Omisión declaración	Condicionalidad	IMPORTE (Euros) PROPUESTO
OLIVAR	1.804,71		0,00	0,00	3,00	0,00	1.750,57
TOTAL	1.804,71	1.804,71					1.750,57

RESUMEN DE PAGOS

	IMPORTE (Euros)			
	PROPUESTO	FEADER (Eje 2)	MAPA	CAPADR
PROPUESTO	1.750,57	1.487,98	171,73	90,86

RECINTOS PROPUESTOS

REF.	REFERENCIA SIGPAC	CULTIVO DESCRIPCIÓN CULTIVO	S/R	G.PAGO	PEND. MEDIA (€)	SUP. DEC. ADMISIBLE (ha)	SUP. COMPROM. (ha)	SUP. AJUSTADA COMPROM. (1) (ha)	SUP. CONV. SIGPAC (ha)	SUP. CERTIE (ha)	SUP. CAMPO (ha)	SUP. CAMPO DETER. CULT. DECLARADO (ha)	SUP. DEC. REDUCIDA (ha)	SUP. PROPUESTA (ha)
-1603717	29-039-009-00363-002	101138 OLIVAR-HOJIBLANCA	S	429	37,40	0,04	0,04	0,04		0,04			0,04	0,04
-1603716	29-039-009-00361-001	101138 OLIVAR-HOJIBLANCA	S	429	41,60	0,08	0,08	0,08		0,08			0,08	0,08
-1603715	29-039-009-00361-001	101138 OLIVAR-HOJIBLANCA	S	429	41,60	0,31	0,31	0,31		0,31			0,31	0,31
-1399475	29-039-009-00413-002	101221 OLIVAR-MANZANILLA FINA	S	429	60,50	0,64	0,64	0,64		0,64			0,64	0,64
1700000006571480	29-039-009-00412-002	101221 OLIVAR-MANZANILLA FINA	S	429	62,00	0,02	0,02	0,02		0,02			0,02	0,02
1700000006571481	29-039-009-00413-002	101221 OLIVAR-MANZANILLA FINA	S	429	60,50	0,18	0,18	0,18		0,18			0,18	0,18
1700000006571482	29-039-009-00396-016	101221 OLIVAR-MANZANILLA FINA	S	429	42,80	0,32	0,32	0,32		0,32			0,32	0,32
1700000006571483	29-039-009-00398-001	101221 OLIVAR-MANZANILLA FINA	S	429	39,30	0,31	0,31	0,31		0,31			0,31	0,31
1700000006571484	29-039-009-00411-002	101138 OLIVAR-HOJIBLANCA	S	429	75,30	0,02	0,02	0,02		0,02			0,02	0,02
1700000006571485	29-039-009-00411-003	101221 OLIVAR-MANZANILLA FINA	S	429	64,40	0,09	0,09	0,09		0,09			0,09	0,09
1700000006571494	29-039-009-00390-004	101138 OLIVAR-HOJIBLANCA	S	429	40,50	1,59	1,59	1,59		1,59			1,59	1,59
1700000006571495	29-039-009-00396-003	101221 OLIVAR-MANZANILLA FINA	S	429	32,80	0,08	0,08	0,08		0,08			0,08	0,08
1700000006571497	29-039-009-00577-002	101221 OLIVAR-MANZANILLA FINA	S	429	55,60	0,30	0,30	0,30		0,30			0,30	0,30
1700000006571498	29-039-009-00390-001	101221 OLIVAR-MANZANILLA FINA	S	429	47,50	0,03	0,03	0,03		0,03			0,03	0,03
1700000006571500	29-039-009-00389-006	101221 OLIVAR-MANZANILLA FINA	S	429	31,10	0,07	0,07	0,07		0,07			0,07	0,07
1700000006571501	29-039-009-00389-005	101221 OLIVAR-MANZANILLA FINA	S	429	30,30	0,06	0,06	0,06		0,06			0,06	0,06
1700000006571502	29-039-009-00403-004	101221 OLIVAR-MANZANILLA FINA	S	429	43,90	0,19	0,19	0,19		0,19			0,19	0,19
1700000006571503	29-039-009-00396-029	101221 OLIVAR-MANZANILLA FINA	S	429	49,40	0,03	0,03	0,03		0,03			0,03	0,03
1700000006571504	29-039-009-00396-028	101221 OLIVAR-MANZANILLA FINA	S	429	42,30	0,07	0,07	0,07		0,07			0,07	0,07
1700000006571505	29-039-009-00396-015	101138 OLIVAR-HOJIBLANCA	S	429	54,80	0,21	0,21	0,21		0,21			0,21	0,21
1700000006571506	29-039-009-00396-013	101221 OLIVAR-MANZANILLA FINA	S	429	39,80	0,03	0,03	0,03		0,03			0,03	0,03
1700000006571507	29-039-009-00396-012	101221 OLIVAR-MANZANILLA FINA	S	429	41,40	0,04	0,04	0,04		0,04			0,04	0,04
1700000006571508	29-039-009-00396-011	101138 OLIVAR-HOJIBLANCA	S	429	34,00	0,04	0,04	0,04		0,04			0,04	0,04
1700000006571509	29-039-009-00394-003	101138 OLIVAR-HOJIBLANCA	S	429	31,10	0,14	0,14	0,14		0,14			0,14	0,14
1700000006571511	29-039-009-00343-001	101221 OLIVAR-MANZANILLA FINA	S	429	55,70	0,29	0,29	0,29		0,29			0,29	0,29
1700000006571512	29-039-009-00354-004	101138 OLIVAR-HOJIBLANCA	S	429	26,10	0,06	0,06	0,06		0,06			0,06	0,06
1700000006571513	29-039-009-00354-005	101221 OLIVAR-MANZANILLA FINA	S	429	58,10	0,16	0,16	0,16		0,16			0,16	0,16
1700000006571514	29-039-009-00337-002	101221 OLIVAR-MANZANILLA FINA	S	429	52,80	0,28	0,28	0,28		0,28			0,28	0,28
1700000006571517	29-039-009-00389-004	101221 OLIVAR-MANZANILLA FINA	S	429	37,70	0,01	0,01	0,01		0,01			0,01	0,01
1700000006571519	29-039-009-00389-007	101221 OLIVAR-MANZANILLA FINA	S	429	35,00	0,25	0,25	0,25		0,25			0,25	0,25
1700000006571520	29-039-009-00360-002	101138 OLIVAR-HOJIBLANCA	S	429	31,40	1,34	1,34	1,34		1,34			1,34	1,34

(1) Superficie declarada admisible ajustada con la superficie comprometida.
(2) Factor de penalización valorando el alcance para el tipo de compromiso.Puede verificar la integridad de una copia de este documento mediante la lectura del código QR adjunto o mediante el acceso a la dirección <https://ws050.juntadeandalucia.es/verificarFirma> indicando el código de VERIFICACIÓN

FIRMADO POR

JUAN JOSE SOLER GARCIA

FECHA

03/07/2024

ROCIO GUIJARRO MILLAN

VERIFICACIÓN

Pk2jmWGPZXYRL7RLHCHYYEGKUBFR96

PÁGINA

943/1071





INCIDENCIAS

INCIDENCIA DESCRIPCIÓN

256 Solicitud con recintos no declarados en campaña actual con una reducción por omisión de superficie superior al 3%
CÓDIGO PARA EL PORCENTAJE DE REDUCCIÓN POR OMISIÓN QUE CORRESPONDE A LA SOLICITUD:3

(1) Superficie declarada admisible ajustada con la superficie comprometida.
(2) Factor de penalización valorando el alcance para el tipo de compromiso.

Puede verificar la integridad de una copia de este documento mediante la lectura del código QR adjunto o mediante el acceso a la dirección <https://ws050.juntadeandalucia.es/verificarFirma> indicando el código de VERIFICACIÓN

FIRMADO POR	JUAN JOSE SOLER GARCIA	FECHA	03/07/2024	
	ROCIO GUIJARRO MILLAN			
VERIFICACIÓN	Pk2jmWGPZXRYL7RLHCHYYEGKUBFR96	PÁGINA	944/1071	



APELLIDOS Y NOMBRE / RAZÓN SOCIAL
SANCHEZ GODOY LORENZO

NIF
****6360*

EXPEDIENTE
1196513

ANUALIDAD DE PAGO

RESUMEN DE PAGOS

PROPUESTO	IMPORTE (Euros)			
	PROPUESTO	FEADER (Eje 2)	MAPA	CAPADR
	0,00	0,00	0,00	0,00

INCIDENCIAS

INCIDENCIA DESCRIPCIÓN

- 452 Actividad agraria declarada en un recinto no compatible con el uso PA, PR o PS asignado en SIGPAC para ese recinto.
Ref:-565804 Recinto:29-039-007-00004-00002 Cultivo:62000 PASTOS PERMANENTES DE 5 O MAS AÑOS-SIN VARIEDAD Secano USO ASIGNADO EN SIGPAC:PR
- 100400 Recinto con cultivo, variedad, régimen de explotación o uso Siggpac no compatible con la operación solicitada (Anexo IV.I Cultivos y variedades elegibles para las Intervenciones. Orden de 28 de marzo de 2023).
Ref:1700000005943659 Recinto:29-043-018-00147-00005 Cultivo:101138 OLIVAR-HOJIBLANCA Secano Uso:TA
Ref:1700000005943658 Recinto:29-043-018-00147-00006 Cultivo:101138 OLIVAR-HOJIBLANCA Secano Uso:TA
Ref:1700000005943661 Recinto:29-043-018-00147-00008 Cultivo:101138 OLIVAR-HOJIBLANCA Secano Uso:TA
- 100402 Recinto solicitado no forma parte de ningún organismo de control autorizado para la producción ecológica en Andalucía o fecha de inscripción posterior al plazo establecido (Anexo I. Criterios de Subvencionabilidad. Orden 28 de marzo de 2023).
Ref:-565804 Recinto:29-039-007-00004-00002 Cultivo:62000 PASTOS PERMANENTES DE 5 O MAS AÑOS-SIN VARIEDAD Secano
Ref:1700000005943660 Recinto:29-043-018-00052-00001 Cultivo:101138 OLIVAR-HOJIBLANCA Secano
Ref:1700000005943664 Recinto:29-043-018-00147-00003 Cultivo:101138 OLIVAR-HOJIBLANCA Secano
Ref:1700000005943662 Recinto:29-043-018-00147-00004 Cultivo:101138 OLIVAR-HOJIBLANCA Secano
Ref:1700000005943659 Recinto:29-043-018-00147-00005 Cultivo:101138 OLIVAR-HOJIBLANCA Secano
Ref:1700000005943658 Recinto:29-043-018-00147-00006 Cultivo:101138 OLIVAR-HOJIBLANCA Secano
Ref:1700000005943661 Recinto:29-043-018-00147-00008 Cultivo:101138 OLIVAR-HOJIBLANCA Secano
Ref:1700000005943663 Recinto:29-043-018-09008-00003 Cultivo:101007 OLIVAR-MANZANILLA Secano
Ref:6820639 Recinto:29-043-018-09008-00004 Cultivo:101138 OLIVAR-HOJIBLANCA Secano
Ref:6820640 Recinto:29-043-018-09011-00005 Cultivo:101138 OLIVAR-HOJIBLANCA Secano
- 100411 Recinto no admisible por no estar asociado en SIGGAN a una explotación ganadera admisible (Artículo 10 de la Orden de 28 de marzo de 2023).
Ref:-565804 Recinto:29-039-007-00004-00002 Cultivo:62000 PASTOS PERMANENTES DE 5 O MAS AÑOS-SIN VARIEDAD Secano
- 100424 Solicita recinto que no está comprometido para la operación.
Ref:-565804 Recinto:29-039-007-00004-00002 Cultivo:62000 PASTOS PERMANENTES DE 5 O MAS AÑOS-SIN VARIEDAD Secano
Ref:1700000005943660 Recinto:29-043-018-00052-00001 Cultivo:101138 OLIVAR-HOJIBLANCA Secano
Ref:1700000005943664 Recinto:29-043-018-00147-00003 Cultivo:101138 OLIVAR-HOJIBLANCA Secano
Ref:1700000005943662 Recinto:29-043-018-00147-00004 Cultivo:101138 OLIVAR-HOJIBLANCA Secano
Ref:1700000005943659 Recinto:29-043-018-00147-00005 Cultivo:101138 OLIVAR-HOJIBLANCA Secano
Ref:1700000005943658 Recinto:29-043-018-00147-00006 Cultivo:101138 OLIVAR-HOJIBLANCA Secano
Ref:1700000005943661 Recinto:29-043-018-00147-00008 Cultivo:101138 OLIVAR-HOJIBLANCA Secano
Ref:1700000005943663 Recinto:29-043-018-09008-00003 Cultivo:101007 OLIVAR-MANZANILLA Secano
Ref:6820639 Recinto:29-043-018-09008-00004 Cultivo:101138 OLIVAR-HOJIBLANCA Secano
Ref:6820640 Recinto:29-043-018-09011-00005 Cultivo:101138 OLIVAR-HOJIBLANCA Secano
- 101008 Expediente sin compromisos vigentes.
Operación:6503.2

(1) Superficie declarada admisible ajustada con la superficie comprometida.
(2) Factor de penalización valorando el alcance para el tipo de compromiso.

Puede verificar la integridad de una copia de este documento mediante la lectura del código QR adjunto o mediante el acceso a la dirección https://ws050.juntadeandalucia.es/verificarFirma indicando el código de VERIFICACIÓN				
FIRMADO POR	JUAN JOSE SOLER GARCIA	FECHA	03/07/2024	
	ROCIO GUIJARRO MILLAN			
VERIFICACIÓN	Pk2jmWGPZXYL7RLHCHYYEGKUBFR96	PÁGINA	945/1071	

**APELLIDOS Y NOMBRE / RAZÓN SOCIAL**

SÁNCHEZ GÓMEZ INMACULADA

NIF

***7928*

EXPEDIENTE

1096600

ANUALIDAD DE PAGO

1ª

IMPORTE POR ANUALIDAD

	2023	2024	2025	2026	2027
IMPORTE MÁXIMO SUBVENCIONABLE	505,72 €	505,72 €	505,72 €	505,72 €	505,72 €
IMPORTE MEDIO DE TRANSFERENCIA (€/ha)	247,90 €	247,90 €	247,90 €	247,90 €	247,90 €

RESUMEN DE UNIDADES

Cód	GRUPO DE PAGO	Sup. Dec. Admisible (ha)	Sup. Comprometida (ha)	Sup. ajustada compromiso (1) (ha)	% sobredec.	Sup. Propuesta (ha)	Importe Declarado	Importe Topado	Importe Propuesto	Importe tras sobredec.
429	OLIVAR	2,04		2,04	0,00	2,04	505,72	505,72	505,72	505,72
TOTAL		2,04	2,04	2,04		2,04	505,72	505,72	505,72	505,72

APLICACIÓN DE REDUCCIONES Y PENALIZACIONES

GRUPO DE PAGO	Importe Calculado	Importe prereduc.	Criterios de subvencionabilidad y compromisos	Presentación tardía	Omisión declaración	Condicionalidad	IMPORTE (Euros) PROPUESTO
OLIVAR	505,72	505,72	0,00	0,00	0,00	0,00	505,72
TOTAL	505,72	505,72					505,72

RESUMEN DE PAGOS

	IMPORTE (Euros)		
	PROPUESTO	FEADER (Eje 2)	MAPA
PROPUESTO	505,72	429,86	49,61
			CAPADR 26,25

RECINTOS PROPUESTOS

REF.	REFERENCIA SIGPAC	CULTIVO	DESCRIPCIÓN CULTIVO	S/R	G.PAGO	PEND. MEDIA (%)	SUP. DEC. ADMISIBLE (ha)	SUP. COMPROM. (ha)	SUP. AJUSTADA COMPR.(1) (ha)	SUP. CONV. SIGPAC (ha)	SUP. CERTIE. (ha)	SUP. CAMPO (ha)	SUP. CAMPO DETER. CULT. DECLARADO (ha)	SUP. DEC. REDUCIDA (ha)	SUP. PROPUESTA (ha)
-930091	29-080-026-00075-011	101138	OLIVAR-HOJIBLANCA	S	429	20,90	0,02	0,02	0,02		0,02			0,02	0,02
-930090	29-080-026-00075-010	101138	OLIVAR-HOJIBLANCA	S	429	27,60	0,04	0,04	0,04		0,04			0,04	0,04
1700000005507061	29-080-026-00075-001	101138	OLIVAR-HOJIBLANCA	S	429	19,70	1,98	1,98	1,98		1,98			1,98	1,98

(1) Superficie declarada admisible ajustada con la superficie comprometida.

(2) Factor de penalización valorando el alcance para el tipo de compromiso.

Puede verificar la integridad de una copia de este documento mediante la lectura del código QR adjunto o mediante el acceso a la dirección <https://ws050.juntadeandalucia.es/verificarFirma> indicando el código de VERIFICACIÓN

FIRMADO POR	JUAN JOSE SOLER GARCIA	FECHA	03/07/2024	
	ROCIO GUIJARRO MILLAN			
VERIFICACIÓN	Pk2jmWGPZXYL7RLHCHYYEGKUBFR96	PÁGINA	946/1071	

**APELLIDOS Y NOMBRE / RAZÓN SOCIAL**

SANCHEZ HIDALGO CARLOS JESUS

NIF

***0654*

EXPEDIENTE

1061315

ANUALIDAD DE PAGO

1ª

IMPORTE POR ANUALIDAD

	2023	2024	2025	2026	2027
IMPORTE MÁXIMO SUBVENCIONABLE	1.395,68 €	1.395,68 €	1.395,68 €	1.395,68 €	1.395,68 €
IMPORTE MEDIO DE TRANSFERENCIA (€/ha)	247,90 €	247,90 €	247,90 €	247,90 €	247,90 €

RESUMEN DE UNIDADES

Cód	GRUPO DE PAGO	Sup. Dec. Admisible (ha)	Sup. Comprometida (ha)	Sup. ajustada compromiso (1) (ha)	% sobredec.	Sup. Propuesta (ha)	Importe Declarado	Importe Topado	Importe Propuesto	Importe tras sobredec.
429	OLIVAR	5,66		5,63	0,00	5,63	1.395,68	1.395,68	1.395,68	1.395,68
TOTAL		5,66	5,63	5,63		5,63	1.395,68	1.395,68	1.395,68	1.395,68

APLICACIÓN DE REDUCCIONES Y PENALIZACIONES

GRUPO DE PAGO	Importe Calculado	Importe prereduc.	Criterios de subvencionabilidad y compromisos	Presentación tardía	Omisión declaración	Condicionalidad	IMPORTE (Euros) PROPUESTO
OLIVAR	1.395,68	1.395,68	0,00	0,00	0,00	0,00	1.395,68
TOTAL	1.395,68	1.395,68					1.395,68

RESUMEN DE PAGOS

	IMPORTE (Euros)			
	PROPUESTO	FEADER (Eje 2)	MAPA	CAPADR
PROPUESTO	1.395,68	1.186,33	136,92	72,43

RECINTOS PROPUESTOS

REF.	REFERENCIA SIGPAC	CULTIVO	DESCRIPCIÓN CULTIVO	S/R	G.PAGO	PEND. MEDIA (%)	SUP. DEC. ADMISIBLE (ha)	SUP. COMPROM. (ha)	SUP. AJUSTADA COMPROM. (1) (ha)	SUP. CONV. SIGPAC (ha)	SUP. CERTIE. (ha)	SUP. CAMPO (ha)	SUP. CAMPO DETER. CULT. DECLARADO (ha)	SUP. DEC. REDUCIDA (ha)	SUP. PROPUESTA (ha)
-1398754	29-084-003-00230-008	101195	OLIVAR-LECHIN DE SEVILLA	S	429	18,60	0,20	0,19	0,19		0,32			0,19	0,19
-1398753	29-084-003-00230-008	101195	OLIVAR-LECHIN DE SEVILLA	S	429	18,60	0,42	0,41	0,41		0,70			0,41	0,41
-1398752	29-084-003-00230-008	101195	OLIVAR-LECHIN DE SEVILLA	S	429	18,60	0,05	0,04	0,04		0,07			0,04	0,04
170000002993763	29-084-003-00230-004	101138	OLIVAR-HOJIBLANCA	S	429	6,60	0,44	0,44	0,44		0,44			0,44	0,44
170000002993766	29-084-003-00241-008	101138	OLIVAR-HOJIBLANCA	S	429	14,20	0,05	0,05	0,05		0,05			0,05	0,05
170000002993768	29-084-003-00241-004	101138	OLIVAR-HOJIBLANCA	S	429	14,60	4,50	4,50	4,50		4,50			4,50	4,50

INCIDENCIAS**INCIDENCIA DESCRIPCIÓN**

- 219 Superficie declarada sobre un mismo recinto, en un mismo expediente, mayor que la superficie total del recinto SIGPAC.
 Ref.-1398752 Recinto:29-084-003-00230-00008 Cultivo:101195 OLIVAR-LECHIN DE SEVILLA Secano Suma de superficies declaradas para este recinto por el solicitante (Áreas):110 Superficie SIGPAC total para el recinto (Áreas):109 Exceso de superficie declarada (Hectáreas):0,01
 Ref.-1398753 Recinto:29-084-003-00230-00008 Cultivo:101195 OLIVAR-LECHIN DE SEVILLA Secano Suma de superficies declaradas para este recinto por el solicitante (Áreas):110 Superficie SIGPAC total para el recinto (Áreas):109 Exceso de superficie declarada (Hectáreas):0,01
 Ref.-1398754 Recinto:29-084-003-00230-00008 Cultivo:101195 OLIVAR-LECHIN DE SEVILLA Secano Suma de superficies declaradas para este recinto por el solicitante (Áreas):110 Superficie SIGPAC total para el recinto (Áreas):109 Exceso de superficie declarada (Hectáreas):0,01

(1) Superficie declarada admisible ajustada con la superficie comprometida.

(2) Factor de penalización valorando el alcance para el tipo de compromiso.

Puede verificar la integridad de una copia de este documento mediante la lectura del código QR adjunto o mediante el acceso a la dirección <https://ws050.juntadeandalucia.es/verificarFirma> indicando el código de VERIFICACIÓN

FIRMADO POR	JUAN JOSE SOLER GARCIA	FECHA	03/07/2024	
	ROCIO GUIJARRO MILLAN			
VERIFICACIÓN	Pk2jmWGPZXYL7RLHCHYYEGKUBFR96	PÁGINA	947/1071	



<u>APELLIDOS Y NOMBRE / RAZÓN SOCIAL</u>	<u>NIF</u>	<u>EXPEDIENTE</u>	<u>ANUALIDAD DE PAGO</u>
SANCHEZ HIDALGO MARIA CATALINA	****5733*	1215253	

RESUMEN DE PAGOS

		<u>IMPORTE (Euros)</u>		
		<u>FEADER</u>	<u>MAPA</u>	<u>CAPADR</u>
		<u>(Eje 2)</u>		
PROPUESTO	<u>PROPUESTO</u>	0,00	0,00	0,00

INCIDENCIAS

INCIDENCIA DESCRIPCIÓN

- 7162 Se advierte que en el impreso DATOS DE RECINTOS no está consignada la operación solicitada en el impreso SOLICITA LINEAS DE AYUDA DE DESARROLLO RURAL.
- 101008 Expediente sin compromisos vigentes.
Operación:6503.2

(1) Superficie declarada admisible ajustada con la superficie comprometida.
(2) Factor de penalización valorando el alcance para el tipo de compromiso.

Puede verificar la integridad de una copia de este documento mediante la lectura del código QR adjunto o mediante el acceso a la dirección https://ws050.juntadeandalucia.es/verificarFirma indicando el código de VERIFICACIÓN				
FIRMADO POR	JUAN JOSE SOLER GARCIA	FECHA	03/07/2024	
	ROCIO GUIJARRO MILLAN			
VERIFICACIÓN	Pk2jmWGPZXRYL7RLHCHYYEGKUBFR96	PÁGINA	948/1071	

**APELLIDOS Y NOMBRE / RAZÓN SOCIAL**

SANCHEZ HIDALGO MARIA JESUS

NIF

***2121*

EXPEDIENTE

1176753

ANUALIDAD DE PAGO

1ª

IMPORTE POR ANUALIDAD

	2023	2024	2025	2026	2027
IMPORTE MÁXIMO SUBVENCIONABLE	744,78 €	744,78 €	744,78 €	744,78 €	744,78 €
IMPORTE MEDIO DE TRANSFERENCIA (€/ha)	349,66 €	349,66 €	349,66 €	349,66 €	349,66 €

RESUMEN DE UNIDADES

Cód	GRUPO DE PAGO	Sup. Dec. Admisible (ha)	Sup. Comprometida (ha)	Sup. ajustada compromiso (I) (ha)	% sobredec.	Sup. Propuesta (ha)	Importe Declarado	Importe Topado	Importe Propuesto	Importe tras sobredec.
433	FRUTALES REGADÍO	2,14		2,13	0,00	2,13	744,78	744,78	744,78	744,78
TOTAL		2,14	2,13	2,13		2,13	744,78	744,78	744,78	744,78

APLICACIÓN DE REDUCCIONES Y PENALIZACIONES

GRUPO DE PAGO	Importe Calculado	Importe prereduc.	Criterios de subvencionabilidad y compromisos	Presentación tardía	Omisión declaración	Condicionalidad	IMPORTE (Euros) PROPUESTO
FRUTALES REGADÍO	744,78	744,78	0,00	0,00	0,00	0,00	744,78
TOTAL	744,78	744,78					744,78

RESUMEN DE PAGOS

	IMPORTE (Euros)			
	PROPUESTO	FEADER (Eje 2)	MAPA	CAPADR
PROPUESTO	744,78	633,06	73,06	38,66

RECINTOS PROPUESTOS

REF.	REFERENCIA SIGPAC	CULTIVO	DESCRIPCIÓN CULTIVO	S/R	G.PAGO	PEND. MEDIA (%)	SUP. DEC. ADMISIBLE (ha)	SUP. COMPROM. (ha)	SUP. AJUSTADA COMPROM. (I) (ha)	SUP. CONV. SIGPAC (ha)	SUP. CERTIE. (ha)	SUP. CAMPO (ha)	SUP. CAMPO DETER. CULT. DECLARADO (ha)	SUP. DEC. REDUCIDA (ha)	SUP. PROPUESTA (ha)
-1534046	29-080-006-00020-063	207004	LIMONERO-VERNA	R	433	10,90	0,02	0,02	0,02		0,02			0,02	0,02
-1534017	29-080-006-00020-009	207004	LIMONERO-VERNA	R	433	14,70	1,29	1,29	1,29		1,29			1,29	1,29
1700000005560151	29-080-006-00017-001	207004	LIMONERO-VERNA	R	433	9,60	0,83	0,82	0,82		0,82			0,82	0,82

INCIDENCIAS**INCIDENCIA DESCRIPCIÓN**

- 100402 Recinto solicitado no forma parte de ningún organismo de control autorizado para la producción ecológica en Andalucía o fecha de inscripción posterior al plazo establecido (Anexo I. Criterios de Subvencionabilidad. Orden 28 de marzo de 2023).
Ref:1700000005560156 Recinto:29-080-006-00017-00004 Cultivo:207004 LIMONERO-VERNA Regadio
- 100424 Solicita recinto que no está comprometido para la operación.
Ref:1700000005560156 Recinto:29-080-006-00017-00004 Cultivo:207004 LIMONERO-VERNA Regadio

(1) Superficie declarada admisible ajustada con la superficie comprometida.

(2) Factor de penalización valorando el alcance para el tipo de compromiso.

Puede verificar la integridad de una copia de este documento mediante la lectura del código QR adjunto o mediante el acceso a la dirección <https://ws050.juntadeandalucia.es/verificarFirma> indicando el código de VERIFICACIÓN

FIRMADO POR	JUAN JOSE SOLER GARCIA	FECHA	03/07/2024	
	ROCIO GUIJARRO MILLAN			
VERIFICACIÓN	Pk2jmWGPZXYL7RLHCHYYEGKUBFR96	PÁGINA	949/1071	



APELLIDOS Y NOMBRE / RAZÓN SOCIAL SANCHEZ LOBATO JUAN CRISTOBAL
NIF ****7958*
EXPEDIENTE 1058416
ANUALIDAD DE PAGO 1ª

IMPORTE POR ANUALIDAD

	2023	2024	2025	2026	2027
IMPORTE MÁXIMO SUBVENCIONABLE	223,78 €	223,78 €	223,78 €	223,78 €	223,78 €
IMPORTE MEDIO DE TRANSFERENCIA (€/ha)	349,66 €	349,66 €	349,66 €	349,66 €	349,66 €

RESUMEN DE UNIDADES

Cód	GRUPO DE PAGO	Sup. Dec. Admisible (ha)	Sup. Comprometida (ha)	Sup. ajustada compromiso (1) (ha)	% sobredec.	Sup. Propuesta (ha)	Importe Declarado	Importe Topado	Importe Propuesto	Importe tras sobredec.
433	FRUTALES REGADÍO	0,92		0,64	0,00	0,64	223,78	223,78	223,78	223,78
TOTAL		0,92	0,64	0,64		0,64	223,78	223,78	223,78	223,78

APLICACIÓN DE REDUCCIONES Y PENALIZACIONES

GRUPO DE PAGO	Importe Calculado	Importe prereduc.	Criterios de subvencionabilidad y compromisos	Presentación tardía	Omisión declaración	Condicionality	IMPORTE (Euros) PROPUESTO
FRUTALES REGADÍO	223,78	223,78	0,00	0,00	0,00	0,00	223,78
TOTAL	223,78	223,78					223,78

RESUMEN DE PAGOS

	IMPORTE (Euros)			
	PROPUESTO	FEADER (Eje 2)	MAPA	CAPADR
PROPUESTO	223,78	190,21	21,95	11,62

RECINTOS PROPUESTOS

REF.	REFERENCIA SIGPAC	CULTIVO	DESCRIPCIÓN CULTIVO	S/R	G.PAGO	PEND. MEDIA (%)	SUP. DEC. ADMISIBLE (ha)	SUP. COMPROM. (ha)	SUP. AJUSTADA COMPR.(1) (ha)	SUP. CONV. SIGPAC (ha)	SUP. CERTIE. (ha)	SUP. CAMPO (ha)	SUP. CAMPO DETER. CULT. DECLARADO (ha)	SUP. DEC. REDUCIDA (ha)	SUP. PROPUESTA (ha)
-1591875	29-012-014-00156-006	207004	LIMONERO-VERNA	R	433	1,90	0,28	0,19	0,19		0,19			0,19	0,19
1700000003524772	29-012-014-00156-006	207004	LIMONERO-VERNA	R	433	1,90	0,64	0,45	0,45		0,45			0,45	0,45

INCIDENCIAS**INCIDENCIA DESCRIPCIÓN**

100421 Recinto declarado por error para una operación de la 6503, que se ha corregido de oficio marcando la operación correcta, de acuerdo con la fecha de inscripción del recinto en la producción ecológica.
 Ref:-1591875 Recinto:29-012-014-00156-00006 Cultivo:207004 LIMONERO-VERNA Regadio
 Ref:1700000003524772 Recinto:29-012-014-00156-00006 Cultivo:207004 LIMONERO-VERNA Regadio

(1) Superficie declarada admisible ajustada con la superficie comprometida.

(2) Factor de penalización valorando el alcance para el tipo de compromiso.

Puede verificar la integridad de una copia de este documento mediante la lectura del código QR adjunto o mediante el acceso a la dirección <https://ws050.juntadeandalucia.es/verificarFirma> indicando el código de VERIFICACIÓN

FIRMADO POR	JUAN JOSE SOLER GARCIA	FECHA	03/07/2024	
	ROCIO GUIJARRO MILLAN			
VERIFICACIÓN	Pk2jmWGPZXYL7RLHCHYYEGKUBFR96	PÁGINA	950/1071	

**APELLIDOS Y NOMBRE / RAZÓN SOCIAL**

SANCHEZ MANCEBO MARIA SEBASTIANA

NIF

***2536*

EXPEDIENTE

1234106

ANUALIDAD DE PAGO

1ª

IMPORTE POR ANUALIDAD

	2023	2024	2025	2026	2027
IMPORTE MÁXIMO SUBVENCIONABLE	804,22 €	804,22 €	804,22 €	804,22 €	804,22 €
IMPORTE MEDIO DE TRANSFERENCIA (€/ha)	349,66 €	349,66 €	349,66 €	349,66 €	349,66 €

RESUMEN DE UNIDADES

Cód	GRUPO DE PAGO	Sup. Dec. Admisible (ha)	Sup. Comprometida (ha)	Sup. ajustada compromiso (I) (ha)	% sobredec.	Sup. Propuesta (ha)	Importe Declarado	Importe Topado	Importe Propuesto	Importe tras sobredec.
433	FRUTALES REGADÍO	2,31		2,30	0,00	2,30	804,22	804,22	804,22	804,22
TOTAL		2,31	2,30	2,30		2,30	804,22	804,22	804,22	804,22

APLICACIÓN DE REDUCCIONES Y PENALIZACIONES

GRUPO DE PAGO	Importe Calculado	Importe prereduc.	Criterios de subvencionabilidad y compromisos	Presentación tardía	Omisión declaración	Condicionalidad	IMPORTE (Euros) PROPUESTO
FRUTALES REGADÍO	804,22	804,22	0,00	0,00	0,00	0,00	804,22
TOTAL	804,22	804,22					804,22

RESUMEN DE PAGOS

PROPUESTO	IMPORTE (Euros)		
	PROPUESTO (Eje 2)	MAPA	CAPADR
PROPUESTO	804,22	683,59	78,89
			41,74

RECINTOS PROPUESTOS

REF.	REFERENCIA SIGPAC	CULTIVO DESCRIPCIÓN CULTIVO	S/R	G.PAGO	PEND. MEDIA (%)	SUP. DEC. ADMISIBLE (ha)	SUP. COMPROM. (ha)	SUP. AJUSTADA COMPR.(I) (ha)	SUP. CONV. SIGPAC (ha)	SUP. CERTIE. (ha)	SUP. CAMPO (ha)	SUP. CAMPO DETER. CULT. DECLARADO (ha)	SUP. DEC. REDUCIDA (ha)	SUP. PROPUESTA (ha)
1700000004954734	29-080-019-00231-001	206308 NARANJO-VALENCIA LATE	R	433	7,90	1,00	0,99	0,99		0,99			0,99	0,99
1700000004954735	29-080-019-00232-004	206308 NARANJO-VALENCIA LATE	R	433	8,00	0,55	0,55	0,55		0,55			0,55	0,55
1700000004954736	29-080-019-00232-003	206308 NARANJO-VALENCIA LATE	R	433	7,90	0,34	0,34	0,34		0,34			0,34	0,34
1700000004954737	29-080-019-00232-002	217003 GRANADO-MOLLAR DE ELCHE	R	433	16,70	0,42	0,42	0,42		0,66			0,42	0,42

(1) Superficie declarada admisible ajustada con la superficie comprometida.

(2) Factor de penalización valorando el alcance para el tipo de compromiso.

Puede verificar la integridad de una copia de este documento mediante la lectura del código QR adjunto o mediante el acceso a la dirección <https://ws050.juntadeandalucia.es/verificarFirma> indicando el código de VERIFICACIÓN

FIRMADO POR	JUAN JOSE SOLER GARCIA	FECHA	03/07/2024	
	ROCIO GUIJARRO MILLAN			
VERIFICACIÓN	Pk2jmWGPZXYL7RLHCHYYEGKUBFR96	PÁGINA	951/1071	



APELLIDOS Y NOMBRE / RAZÓN SOCIAL

SANCHEZ MEDINA MANUEL

NIF
***2826*

EXPEDIENTE
1082372

ANUALIDAD DE PAGO

1ª

IMPORTE POR ANUALIDAD

	2023	2024	2025	2026	2027
IMPORTE MÁXIMO SUBVENCIONABLE	500,76 €	500,76 €	500,76 €	500,76 €	500,76 €
IMPORTE MEDIO DE TRANSFERENCIA (€/ha)	247,90 €	247,90 €	247,90 €	247,90 €	247,90 €

RESUMEN DE UNIDADES

Cód	GRUPO DE PAGO	Sup. Dec. Admisible (ha)	Sup. Comprometida (ha)	Sup. ajustada compromiso (1) (ha)	% sobredec.	Sup. Propuesta (ha)	Importe Declarado	Importe Topado	Importe Propuesto	Importe tras sobredec.
429	OLIVAR	2,02		2,02	0,00	2,02	500,76	500,76	500,76	500,76
TOTAL		2,02	2,02	2,02		2,02	500,76	500,76	500,76	500,76

APLICACIÓN DE REDUCCIONES Y PENALIZACIONES

GRUPO DE PAGO	Importe Calculado	Importe prereduc.	Criterios de subvencionabilidad y compromisos	Presentación tardía	Omisión declaración	Condicionalidad	IMPORTE (Euros) PROPUESTO
OLIVAR	500,76	500,76	0,00	0,00	0,00	0,00	500,76
TOTAL	500,76	500,76					500,76

RESUMEN DE PAGOS

	IMPORTE (Euros)		
	PROPUESTO	FEADER (Eje 2)	MAPA
PROPUESTO	500,76	425,65	49,12
			CAPADR 25,99

RECINTOS PROPUESTOS

REF.	REFERENCIA SIGPAC	CULTIVO	DESCRIPCIÓN CULTIVO	S/R	G.PAGO	PEND. MEDIA (%)	SUP. DEC. ADMISIBLE (ha)	SUP. COMPROM. (ha)	SUP. AJUSTADA COMPR.(1) (ha)	SUP. CONV. SIGPAC (ha)	SUP. CERTIE. (ha)	SUP. CAMPO (ha)	SUP. CAMPO DETER. CULT. DECLARADO (ha)	SUP. DEC. REDUCIDA (ha)	SUP. PROPUESTA (ha)
170000006003172	29-040-037-00039-003	101021	OLIVAR-ALOREÑA	S	429	23,00	2,02	2,02	2,02		2,02			2,02	2,02

(1) Superficie declarada admisible ajustada con la superficie comprometida.
(2) Factor de penalización valorando el alcance para el tipo de compromiso.

Puede verificar la integridad de una copia de este documento mediante la lectura del código QR adjunto o mediante el acceso a la dirección <https://ws050.juntadeandalucia.es/verificarFirma> indicando el código de VERIFICACIÓN

FIRMADO POR	JUAN JOSE SOLER GARCIA	FECHA	03/07/2024	
	ROCIO GUIJARRO MILLAN			
VERIFICACIÓN	Pk2jmWGPZXYL7RLHCHYYEGKUBFR96	PÁGINA	952/1071	



<u>APELLIDOS Y NOMBRE / RAZÓN SOCIAL</u>	<u>NIF</u>	<u>EXPEDIENTE</u>	<u>ANUALIDAD DE PAGO</u>
SANCHEZ MORALES ANTONIA MARIA	****1051*	1125917	1ª
<u>IMPORTE POR ANUALIDAD</u>			

	<u>2023</u>	<u>2024</u>	<u>2025</u>	<u>2026</u>	<u>2027</u>
IMPORTE MÁXIMO SUBVENCIONABLE	1.256,35 €	1.256,35 €	1.256,35 €	1.256,35 €	1.256,35 €
IMPORTE MEDIO DE TRANSFERENCIA (€/ha)	216,24 €	216,24 €	216,24 €	216,24 €	216,24 €

RESUMEN DE UNIDADES

<u>Cód</u>	<u>GRUPO DE PAGO</u>	<u>Sup. Dec. Admisible (ha)</u>	<u>Sup. Comprometida (ha)</u>	<u>Sup. ajustada compromiso (I) (ha)</u>	<u>% sobredec.</u>	<u>Sup. Propuesta (ha)</u>	<u>Importe Declarado</u>	<u>Importe Topado</u>	<u>Importe Propuesto</u>	<u>Importe tras sobredec.</u>
432	FRUTALES SECANO	5,81		5,81	0,00	5,81	1.256,35	1.256,35	1.256,35	1.256,35
TOTAL		5,81	5,81	5,81		5,81	1.256,35	1.256,35	1.256,35	1.256,35

APLICACIÓN DE REDUCCIONES Y PENALIZACIONES

<u>GRUPO DE PAGO</u>	<u>Importe Calculado</u>	<u>Importe prereduc.</u>	<u>Criterios de subvencionabilidad y compromisos</u>	<u>Presentación tardía</u>	<u>Omisión declaración</u>	<u>Condicionalidad</u>	<u>IMPORTE (Euros) PROPUESTO</u>
FRUTALES SECANO	1.256,35	1.256,35	0,00	0,00	0,00	0,00	1.256,35
TOTAL	1.256,35	1.256,35					1.256,35

RESUMEN DE PAGOS

	<u>IMPORTE (Euros)</u>		
	<u>PROPUESTO</u>	<u>FEADER (Eje 2)</u>	<u>MAPA</u>
PROPUESTO	1.256,35	1.067,90	123,25
			<u>CAPADR</u>
			65,20

RECINTOS PROPUESTOS

<u>REF.</u>	<u>REFERENCIA SIGPAC</u>	<u>CULTIVO</u>	<u>DESCRIPCIÓN CULTIVO</u>	<u>S/R</u>	<u>G.PAGO</u>	<u>PEND. MEDIA (%)</u>	<u>SUP. DEC. ADMISIBLE (ha)</u>	<u>SUP. COMPROM. (ha)</u>	<u>SUP. AJUSTADA COMPR.(I) (ha)</u>	<u>SUP. CONV. SIGPAC (ha)</u>	<u>SUP. CERTIE (ha)</u>	<u>SUP. CAMPO (ha)</u>	<u>SUP. CAMPO DETER. CULT. DECLARADO (ha)</u>	<u>SUP. DEC. REDUCIDA (ha)</u>	<u>SUP. PROPUESTA (ha)</u>
1700000004778166	29-057-002-00008-003	117129	CASTAÑOS-TEMPRANA	S	432	52,40	0,56	0,56	0,56		0,56			0,56	0,56
1700000004778167	29-057-002-00011-001	117129	CASTAÑOS-TEMPRANA	S	432	49,20	1,07	1,07	1,07		1,07			1,07	1,07
1700000004778168	29-057-002-00017-001	117129	CASTAÑOS-TEMPRANA	S	432	51,80	1,29	1,29	1,29		1,29			1,29	1,29
1700000004778170	29-057-002-00026-001	117129	CASTAÑOS-TEMPRANA	S	432	56,70	2,89	2,89	2,89		2,89			2,89	2,89

INCIDENCIASINCIDENCIA DESCRIPCIÓN

100424 Solicita recinto que no está comprometido para la operación.

Ref:1700000004778169 Recinto:29-057-002-00011-00002 Cultivo:117129 CASTAÑOS-TEMPRANA Regadio

(1) Superficie declarada admisible ajustada con la superficie comprometida.

(2) Factor de penalización valorando el alcance para el tipo de compromiso.

Puede verificar la integridad de una copia de este documento mediante la lectura del código QR adjunto o mediante el acceso a la dirección <https://ws050.juntadeandalucia.es/verificarFirma> indicando el código de VERIFICACIÓN

FIRMADO POR	JUAN JOSE SOLER GARCIA	FECHA	03/07/2024	
	ROCIO GUIJARRO MILLAN			
VERIFICACIÓN	Pk2jmWGPZXYL7RLHCHYYEGKUBFR96	PÁGINA	953/1071	

**APELLIDOS Y NOMBRE / RAZÓN SOCIAL**

SANCHEZ MORALES FERNANDO

NIF

****8390*

EXPEDIENTE

1126196

ANUALIDAD DE PAGO

1ª

IMPORTE POR ANUALIDAD

	2023	2024	2025	2026	2027
IMPORTE MÁXIMO SUBVENCIONABLE	880,10 €	880,10 €	880,10 €	880,10 €	880,10 €
IMPORTE MEDIO DE TRANSFERENCIA (€/ha)	216,24 €	216,24 €	216,24 €	216,24 €	216,24 €

RESUMEN DE UNIDADES

Cód	GRUPO DE PAGO	Sup. Dec. Admisible (ha)	Sup. Comprometida (ha)	Sup. ajustada compromiso (I) (ha)	% sobredec.	Sup. Propuesta (ha)	Importe Declarado	Importe Topado	Importe Propuesto	Importe tras sobredec.
432	FRUTALES SECANO	4,07		4,07	0,00	4,07	880,10	880,10	880,10	880,10
TOTAL		4,07	4,07	4,07		4,07	880,10	880,10	880,10	880,10

APLICACIÓN DE REDUCCIONES Y PENALIZACIONES

GRUPO DE PAGO	Importe Calculado	Importe prerreduc.	Criterios de subvencionabilidad y compromisos	Presentación tardía	Omisión declaración	Condicionalidad	IMPORTE (Euros) PROPUESTO
FRUTALES SECANO	880,10	880,10	0,00	0,00	0,00	0,00	880,10
TOTAL	880,10	880,10					880,10

RESUMEN DE PAGOS

	IMPORTE (Euros)			
	PROPUESTO	FEADER (Eje 2)	MAPA	CAPADR
PROPUESTO	880,10	748,09	86,34	45,67

RECINTOS PROPUESTOS

REF.	REFERENCIA SIGPAC	CULTIVO DESCRIPCIÓN CULTIVO	S/R	G.PAGO	PEND. MEDIA (%)	SUP. DEC. ADMISIBLE (ha)	SUP. COMPROM. (ha)	SUP. AJUSTADA COMPROM. (I) (ha)	SUP. CONV. SIGPAC (ha)	SUP. CERTIE. (ha)	SUP. CAMPO (ha)	SUP. CAMPO DETER. CULT. DECLARADO (ha)	SUP. DEC. REDUCIDA (ha)	SUP. PROPUESTA (ha)
1700000004775262	29-057-001-00060-001	117129 CASTAÑOS-TEMPRANA	S	432	57,10	0,10	0,10	0,10		0,10			0,10	0,10
1700000004775263	29-057-002-00008-003	117129 CASTAÑOS-TEMPRANA	S	432	52,40	2,62	2,62	2,62		2,62			2,62	2,62
1700000004775264	29-057-002-00010-001	117129 CASTAÑOS-TEMPRANA	S	432	43,10	0,15	0,15	0,15		0,15			0,15	0,15
1700000004775265	29-057-002-00011-001	117129 CASTAÑOS-TEMPRANA	S	432	49,20	0,03	0,03	0,03		0,03			0,03	0,03
1700000004775266	29-057-002-00011-001	117129 CASTAÑOS-TEMPRANA	S	432	49,20	0,07	0,07	0,07		0,07			0,07	0,07
1700000004775267	29-057-002-00011-005	117129 CASTAÑOS-TEMPRANA	S	432	57,60	0,09	0,09	0,09		0,09			0,09	0,09
1700000004775268	29-057-002-00009-001	117129 CASTAÑOS-TEMPRANA	S	432	44,70	0,05	0,05	0,05		0,05			0,05	0,05
1700000004775269	29-057-003-00121-001	117129 CASTAÑOS-TEMPRANA	S	432	41,10	0,79	0,79	0,79		0,79			0,79	0,79
1700000004775270	29-057-002-00008-001	117129 CASTAÑOS-TEMPRANA	S	432	67,30	0,17	0,17	0,17		0,17			0,17	0,17

(1) Superficie declarada admisible ajustada con la superficie comprometida.
(2) Factor de penalización valorando el alcance para el tipo de compromiso.Puede verificar la integridad de una copia de este documento mediante la lectura del código QR adjunto o mediante el acceso a la dirección <https://ws050.juntadeandalucia.es/verificarFirma> indicando el código de VERIFICACIÓN

FIRMADO POR	JUAN JOSE SOLER GARCIA	FECHA	03/07/2024
	ROCIO GUIJARRO MILLAN		
VERIFICACIÓN	Pk2jmWGPZXYL7RLHCHYYEGKUBFR96	PÁGINA	954/1071





APELLIDOS Y NOMBRE / RAZÓN SOCIAL

SANCHEZ MORALES SALVADOR

NIF
****5359*

EXPEDIENTE
1126618

ANUALIDAD DE PAGO

1ª

IMPORTE POR ANUALIDAD

	2023	2024	2025	2026	2027
IMPORTE MÁXIMO SUBVENCIONABLE	1.044,44 €	1.044,44 €	1.044,44 €	1.044,44 €	1.044,44 €
IMPORTE MEDIO DE TRANSFERENCIA (€/ha)	216,24 €	216,24 €	216,24 €	216,24 €	216,24 €

RESUMEN DE UNIDADES

Cód	GRUPO DE PAGO	Sup. Dec. Admisible (ha)	Sup. Comprometida (ha)	Sup. ajustada compromiso (I) (ha)	% sobredec.	Sup. Propuesta (ha)	Importe Declarado	Importe Topado	Importe Propuesto	Importe tras sobredec.
432	FRUTALES SECANO	4,83		4,83	0,00	4,83	1.044,44	1.044,44	1.044,44	1.044,44
TOTAL		4,83	4,83	4,83		4,83	1.044,44	1.044,44	1.044,44	1.044,44

APLICACIÓN DE REDUCCIONES Y PENALIZACIONES

GRUPO DE PAGO	Importe Calculado	Importe prerreduc.	Criterios de subvencionabilidad y compromisos	Presentación tardía	Omisión declaración	Condicionalidad	IMPORTE (Euros) PROPUESTO
FRUTALES SECANO	1.044,44	1.044,44	0,00	0,00	0,00	0,00	1.044,44
TOTAL	1.044,44	1.044,44					1.044,44

RESUMEN DE PAGOS

	IMPORTE (Euros)			
	PROPUESTO	FEADER (Eje 2)	MAPA	CAPADR
PROPUESTO	1.044,44	887,77	102,46	54,21

RECINTOS PROPUESTOS

REF.	REFERENCIA SIGPAC	CULTIVO DESCRIPCIÓN CULTIVO	S/R	G.PAGO	PEND. MEDIA (%)	SUP. DEC. ADMISIBLE (ha)	SUP. COMPROM. (ha)	SUP. AJUSTADA COMPROM. (I) (ha)	SUP. CONV. SIGPAC (ha)	SUP. CERTIE (ha)	SUP. CAMPO (ha)	SUP. CAMPO DETER. CULT. DECLARADO (ha)	SUP. DEC. REDUCIDA (ha)	SUP. PROPUESTA (ha)
1700000006424331	29-057-001-00054-001	117129 CASTAÑOS-TEMPRANA	S	432	61,80	0,16	0,16	0,16		0,16			0,16	0,16
1700000006424332	29-057-001-00058-001	117129 CASTAÑOS-TEMPRANA	S	432	56,70	0,10	0,10	0,10		0,10			0,10	0,10
1700000006424333	29-057-001-00060-001	117129 CASTAÑOS-TEMPRANA	S	432	57,10	0,61	0,61	0,61		0,61			0,61	0,61
1700000006424334	29-057-001-00054-001	117129 CASTAÑOS-TEMPRANA	S	432	61,80	0,76	0,76	0,76		0,76			0,76	0,76
1700000006424335	29-057-003-00122-001	117125 CASTAÑOS-PILONGA	S	432	43,40	1,05	1,05	1,05		1,05			1,05	1,05
1700000006424336	29-057-003-00123-001	117125 CASTAÑOS-PILONGA	S	432	51,70	0,60	0,60	0,60		0,60			0,60	0,60
1700000006424337	29-057-003-00124-001	117125 CASTAÑOS-PILONGA	S	432	48,80	0,54	0,54	0,54		0,54			0,54	0,54
1700000006424338	29-057-003-00125-001	117125 CASTAÑOS-PILONGA	S	432	52,40	0,05	0,05	0,05		0,05			0,05	0,05
1700000006424339	29-057-001-00055-001	117129 CASTAÑOS-TEMPRANA	S	432	67,90	0,96	0,96	0,96		0,96			0,96	0,96

(1) Superficie declarada admisible ajustada con la superficie comprometida.
(2) Factor de penalización valorando el alcance para el tipo de compromiso.

Puede verificar la integridad de una copia de este documento mediante la lectura del código QR adjunto o mediante el acceso a la dirección <https://ws050.juntadeandalucia.es/verificarFirma> indicando el código de VERIFICACIÓN

FIRMADO POR	JUAN JOSE SOLER GARCIA	FECHA	03/07/2024	
	ROCIO GUIJARRO MILLAN			
VERIFICACIÓN	Pk2jmWGPZXYL7RLHCHYYEGKUBFR96	PÁGINA	955/1071	

**APELLIDOS Y NOMBRE / RAZÓN SOCIAL**

SANCHEZ MORENO VICENTE

NIF

****8784*

EXPEDIENTE

1022603

ANUALIDAD DE PAGO

1ª

IMPORTE POR ANUALIDAD

	2023	2024	2025	2026	2027
IMPORTE MÁXIMO SUBVENCIONABLE	1.219,67 €	1.219,67 €	1.219,67 €	1.219,67 €	1.219,67 €
IMPORTE MEDIO DE TRANSFERENCIA (€/ha)	247,90 €	247,90 €	247,90 €	247,90 €	247,90 €

RESUMEN DE UNIDADES

Cód	GRUPO DE PAGO	Sup. Dec. Admisible (ha)	Sup. Comprometida (ha)	Sup. ajustada compromiso (1) (ha)	% sobredec.	Sup. Propuesta (ha)	Importe Declarado	Importe Topado	Importe Propuesto	Importe tras sobredec.
429	OLIVAR	4,92		4,92	0,00	4,92	1.219,67	1.219,67	1.219,67	1.219,67
TOTAL		4,92	4,92	4,92		4,92	1.219,67	1.219,67	1.219,67	1.219,67

APLICACIÓN DE REDUCCIONES Y PENALIZACIONES

GRUPO DE PAGO	Importe Calculado	Importe prereduc.	Criterios de subvencionabilidad y compromisos	Presentación tardía	Omisión declaración	Condicionalidad	IMPORTE (Euros) PROPUESTO
OLIVAR	1.219,67	1.219,67	0,00	0,00	0,00	0,00	1.219,67
TOTAL	1.219,67	1.219,67					1.219,67

RESUMEN DE PAGOS

	IMPORTE (Euros)			
	PROPUESTO	FEADER (Eje 2)	MAPA	CAPADR
PROPUESTO	1.219,67	1.036,72	119,65	63,30

RECINTOS PROPUESTOS

REF.	REFERENCIA SIGPAC	CULTIVO	DESCRIPCIÓN CULTIVO	S/R	G.PAGO	PEND. MEDIA (%)	SUP. DEC. ADMISIBLE (ha)	SUP. COMPROM. (ha)	SUP. AJUSTADA COMPROM. (1) (ha)	SUP. CONV. SIGPAC (ha)	SUP. CERTIE. (ha)	SUP. CAMPO (ha)	SUP. CAMPO DETER. CULT. DECLARADO (ha)	SUP. DEC. REDUCIDA (ha)	SUP. PROPUESTA (ha)
-1606479	29-084-012-00003-010	101138	OLIVAR-HOJIBLANCA	S	429	30,10	0,02	0,02	0,02		0,02			0,02	0,02
1700000003048540	29-084-012-00003-007	101138	OLIVAR-HOJIBLANCA	S	429	32,20	4,28	4,28	4,28		4,28			4,28	4,28
1700000003048541	29-021-002-00053-015	101138	OLIVAR-HOJIBLANCA	S	429	45,60	0,07	0,07	0,07		0,07			0,07	0,07
1700000003048542	29-084-012-00003-010	101138	OLIVAR-HOJIBLANCA	S	429	30,10	0,55	0,55	0,55		0,55			0,55	0,55

INCIDENCIAS**INCIDENCIA DESCRIPCIÓN**

- 100412 Número de hectáreas validadas inferior a la superficie mínima permitida por el grupo de cultivo (Anexo I. Criterios de Subvencionabilidad. Orden 28 de marzo de 2023).
Sup. Resuelta:0 Grupo de Pago:FRUTALES SECANO
- 100413 Recinto perteneciente a grupo de cultivo que no cumple con la superficie mínima requerida (Anexo I. Criterios de Subvencionabilidad. Orden 28 de marzo de 2023).
Ref:1700000003048532 Recinto:29-021-002-00027-00001 Cultivo:117125 CASTAÑOS-PILONGA Secano Sup. Declarada:0,29 Superficie Resolver:0,29
Ref:1700000003048543 Recinto:29-021-002-00053-00005 Cultivo:117125 CASTAÑOS-PILONGA Secano Sup. Declarada:1,73 Superficie Resolver:1,73

(1) Superficie declarada admisible ajustada con la superficie comprometida.

(2) Factor de penalización valorando el alcance para el tipo de compromiso.

Puede verificar la integridad de una copia de este documento mediante la lectura del código QR adjunto o mediante el acceso a la dirección <https://ws050.juntadeandalucia.es/verificarFirma> indicando el código de VERIFICACIÓN

FIRMADO POR	JUAN JOSE SOLER GARCIA	FECHA	03/07/2024	
	ROCIO GUIJARRO MILLAN			
VERIFICACIÓN	Pk2jmWGPZXYL7RLHCHYYEGKUBFR96	PÁGINA	956/1071	

**APELLIDOS Y NOMBRE / RAZÓN SOCIAL**

SANCHEZ MORON JESUS BALDOMERO

NIF

****7021*

EXPEDIENTE

1053100

ANUALIDAD**DE PAGO**

1ª

IMPORTE POR ANUALIDAD

	2023	2024	2025	2026	2027
IMPORTE MÁXIMO SUBVENCIONABLE	805,68 €	805,68 €	805,68 €	805,68 €	805,68 €
IMPORTE MEDIO DE TRANSFERENCIA (€/ha)	247,90 €	247,90 €	247,90 €	247,90 €	247,90 €

RESUMEN DE UNIDADES

Cód	GRUPO DE PAGO	Sup. Dec. Admisible (ha)	Sup. Comprometida (ha)	Sup. ajustada compromiso (I) (ha)	% sobredec.	Sup. Propuesta (ha)	Importe Declarado	Importe Topado	Importe Propuesto	Importe tras sobredec.
429	OLIVAR	3,25		3,25	0,00	3,25	805,68	805,68	805,68	805,68
TOTAL		3,25	3,25	3,25		3,25	805,68	805,68	805,68	805,68

APLICACIÓN DE REDUCCIONES Y PENALIZACIONES

GRUPO DE PAGO	Importe Calculado	Importe prereduc.	Criterios de subvencionabilidad y compromisos	Presentación tardía	Omisión declaración	Condicionalidad	IMPORTE (Euros) PROPUESTO
OLIVAR	805,68	805,68	0,00	0,00	0,00	0,00	805,68
TOTAL	805,68	805,68					805,68

RESUMEN DE PAGOS

	IMPORTE (Euros)			
	PROPUESTO	FEADER (Eje 2)	MAPA	CAPADR
PROPUESTO	805,68	684,83	79,04	41,81

RECINTOS PROPUESTOS

REF.	REFERENCIA SIGPAC	CULTIVO	DESCRIPCIÓN CULTIVO	S/R	G.PAGO	PEND. MEDIA (%)	SUP. DEC. ADMISIBLE (ha)	SUP. COMPROM. (ha)	SUP. AJUSTADA COMPR.(I) (ha)	SUP. CONV. SIGPAC (ha)	SUP. CERTIE. (ha)	SUP. CAMPO (ha)	SUP. CAMPO DETER. CULT. DECLARADO (ha)	SUP. DEC. REDUCIDA (ha)	SUP. PROPUESTA (ha)
1700000002966500	29-080-019-10159-002	101021	OLIVAR-ALOREÑA	S	429	30,70	0,36	0,36	0,36		0,36			0,36	0,36
1700000002966501	29-080-019-00159-008	101021	OLIVAR-ALOREÑA	S	429	48,60	2,86	2,86	2,86		2,86			2,86	2,86
1700000002966502	29-080-019-00159-015	101021	OLIVAR-ALOREÑA	S	429	38,20	0,03	0,03	0,03		0,03			0,03	0,03

(1) Superficie declarada admisible ajustada con la superficie comprometida.
(2) Factor de penalización valorando el alcance para el tipo de compromiso.Puede verificar la integridad de una copia de este documento mediante la lectura del código QR adjunto o mediante el acceso a la dirección <https://ws050.juntadeandalucia.es/verificarFirma> indicando el código de VERIFICACIÓN

FIRMADO POR	JUAN JOSE SOLER GARCIA	FECHA	03/07/2024
	ROCIO GUIJARRO MILLAN		
VERIFICACIÓN	Pk2jmWGPZXYL7RLHCHYYEGKUBFR96	PÁGINA	957/1071





APELLIDOS Y NOMBRE / RAZÓN SOCIAL
SANCHEZ MORON SALVADOR LUIS

NIF
***0154*

EXPEDIENTE
1053139

ANUALIDAD DE PAGO

RESUMEN DE PAGOS

PROPUESTO	IMPORTE (Euros)			
	PROPUESTO	FEADER (Eje 2)	MAPA	CAPADR
PROPUESTO	0,00	0,00	0,00	0,00

INCIDENCIAS

INCIDENCIA DESCRIPCIÓN

- 100401 Solicitante no inscrito en un organismo de control autorizado para la producción ecológica en Andalucía (Anexo I. Criterios de Subvencionabilidad. Orden 28 de marzo de 2023).
- 100402 Recinto solicitado no forma parte de ningún organismo de control autorizado para la producción ecológica en Andalucía o fecha de inscripción posterior al plazo establecido (Anexo I. Criterios de Subvencionabilidad. Orden 28 de marzo de 2023).
Ref:170000002966148 Recinto:29-080-019-00159-00005 Cultivo:101021 OLIVAR-ALOREÑA Secano
Ref:170000002966152 Recinto:29-080-019-00159-00006 Cultivo:101021 OLIVAR-ALOREÑA Secano
Ref:170000002966150 Recinto:29-080-019-00159-00009 Cultivo:101021 OLIVAR-ALOREÑA Secano
Ref:170000002966149 Recinto:29-080-019-00159-00011 Cultivo:101021 OLIVAR-ALOREÑA Secano
Ref:170000002966151 Recinto:29-080-019-00159-00013 Cultivo:101021 OLIVAR-ALOREÑA Secano
- 100424 Solicita recinto que no está comprometido para la operación.
Ref:170000002966148 Recinto:29-080-019-00159-00005 Cultivo:101021 OLIVAR-ALOREÑA Secano
Ref:170000002966152 Recinto:29-080-019-00159-00006 Cultivo:101021 OLIVAR-ALOREÑA Secano
Ref:170000002966150 Recinto:29-080-019-00159-00009 Cultivo:101021 OLIVAR-ALOREÑA Secano
Ref:170000002966149 Recinto:29-080-019-00159-00011 Cultivo:101021 OLIVAR-ALOREÑA Secano
Ref:170000002966151 Recinto:29-080-019-00159-00013 Cultivo:101021 OLIVAR-ALOREÑA Secano
- 101008 Expediente sin compromisos vigentes.
Operación:6503.2

(1) Superficie declarada admisible ajustada con la superficie comprometida.
(2) Factor de penalización valorando el alcance para el tipo de compromiso.

Puede verificar la integridad de una copia de este documento mediante la lectura del código QR adjunto o mediante el acceso a la dirección https://ws050.juntadeandalucia.es/verificarFirma indicando el código de VERIFICACIÓN				
FIRMADO POR	JUAN JOSE SOLER GARCIA	FECHA	03/07/2024	
	ROCIO GUIJARRO MILLAN			
VERIFICACIÓN	Pk2jmWGPZXYL7RLHCHYYEGKUBFR96	PÁGINA	958/1071	



APELLIDOS Y NOMBRE / RAZÓN SOCIAL **NIF** **EXPEDIENTE** **ANUALIDAD DE PAGO**
 SANCHEZ PEREA JUAN ****2250* 1033998 1ª

IMPORTE POR ANUALIDAD

	2023	2024	2025	2026	2027
IMPORTE MÁXIMO SUBVENCIONABLE	1.146,88 €	1.146,88 €	1.146,88 €	1.146,88 €	1.146,88 €
IMPORTE MEDIO DE TRANSFERENCIA (€/ha)	349,66 €	349,66 €	349,66 €	349,66 €	349,66 €

RESUMEN DE UNIDADES

Cód	GRUPO DE PAGO	Sup. Dec. Admisible (ha)	Sup. Comprometida (ha)	Sup. ajustada compromiso (1) (ha)	% sobredec.	Sup. Propuesta (ha)	Importe Declarado	Importe Topado	Importe Propuesto	Importe tras sobredec.
433	FRUTALES REGADÍO	3,29		3,28	0,00	3,28	1.146,88	1.146,88	1.146,88	1.146,88
TOTAL		3,29	3,28	3,28		3,28	1.146,88	1.146,88	1.146,88	1.146,88

APLICACIÓN DE REDUCCIONES Y PENALIZACIONES

GRUPO DE PAGO	Importe Calculado	Importe prereduc.	Criterios de subvencionabilidad y compromisos	Presentación tardía	Omisión declaración	Condicionabilidad	IMPORTE (Euros) PROPUESTO
FRUTALES REGADÍO	1.146,88	1.146,88	0,00	0,00	0,00	0,00	1.146,88
TOTAL	1.146,88	1.146,88					1.146,88

RESUMEN DE PAGOS

	IMPORTE (Euros)			
	PROPUESTO	FEADER (Eje 2)	MAPA	CAPADR
PROPUESTO	1.146,88	974,85	112,51	59,52

RECINTOS PROPUESTOS

REF.	REFERENCIA SIGPAC	CULTIVO	DESCRIPCIÓN CULTIVO	S/R	G.PAGO	PEND. MEDIA (%)	SUP. DEC. ADMISIBLE (ha)	SUP. COMPROM. (ha)	SUP. AJUSTADA COMPROM. (1) (ha)	SUP. CONV. SIGPAC (ha)	SUP. CERTIE (ha)	SUP. CAMPO (ha)	SUP. CAMPO DETER. CULT. DECLARADO (ha)	SUP. DEC. REDUCIDA (ha)	SUP. PROPUESTA (ha)
-1581432	29-012-025-00176-005	207004	LIMONERO-VERNA	R	433	9,40	0,24	0,24	0,24		0,24			0,24	0,24
-32431	29-012-022-00181-004	207004	LIMONERO-VERNA	R	433	8,10	0,46	0,45	0,45		0,45			0,45	0,45
-32429	29-012-022-00181-003	207004	LIMONERO-VERNA	R	433	13,40	0,37	0,37	0,37		0,37			0,37	0,37
-32415	29-012-025-00187-004	209200	MANDARINO-MANDARINO COMÚN	R	433	2,10	0,10	0,10	0,10		0,10			0,10	0,10
4165072	29-012-022-00181-002	206230	NARANJO-BERNA	R	433	10,70	0,32	0,32	0,32		0,32			0,32	0,32
1700000005562780	29-012-025-00184-001	209200	MANDARINO-MANDARINO COMÚN	R	433	8,80	0,90	0,90	0,90		0,90			0,90	0,90
1700000005562781	29-012-025-00187-001	209200	MANDARINO-MANDARINO COMÚN	R	433	5,50	0,25	0,25	0,25		0,25			0,25	0,25
1700000005562783	29-012-022-00180-003	207004	LIMONERO-VERNA	R	433	12,40	0,65	0,65	0,65		0,65			0,65	0,65

INCIDENCIAS

INCIDENCIA DESCRIPCIÓN

- 100402 Recinto solicitado no forma parte de ningún organismo de control autorizado para la producción ecológica en Andalucía o fecha de inscripción posterior al plazo establecido (Anexo I. Criterios de Subvencionabilidad. Orden 28 de marzo de 2023).
 Ref:1700000005562785 Recinto:29-012-022-00180-00008 Cultivo:101021 OLIVAR-ALOREÑA Regadío
- 100406 Grupo de cultivo declarado en el recinto no coincide con el grupo de cultivo existente en el organismo de control autorizado para la producción ecológica en Andalucía (Anexo I. Criterios de Subvencionabilidad. Orden 28 de marzo de 2023).
 Ref:1700000005562785 Recinto:29-012-022-00180-00008 Cultivo:101021 OLIVAR-ALOREÑA Regadío Grupo de SIPEA:FRUTALES
- 100424 Solicita recinto que no está comprometido para la operación.
 Ref:1700000005562779 Recinto:29-012-022-00180-00002 Cultivo:101021 OLIVAR-ALOREÑA Secano
 Ref:1700000005562785 Recinto:29-012-022-00180-00008 Cultivo:101021 OLIVAR-ALOREÑA Regadío

(1) Superficie declarada admisible ajustada con la superficie comprometida.
 (2) Factor de penalización valorando el alcance para el tipo de compromiso.

Puede verificar la integridad de una copia de este documento mediante la lectura del código QR adjunto o mediante el acceso a la dirección <https://ws050.juntadeandalucia.es/verificarFirma> indicando el código de VERIFICACIÓN

FIRMADO POR	JUAN JOSE SOLER GARCIA	FECHA	03/07/2024	
	ROCIO GUIJARRO MILLAN			
VERIFICACIÓN	Pk2jmWGPZXYL7RLHCHYYEGKUBFR96	PÁGINA	959/1071	



APELLIDOS Y NOMBRE / RAZÓN SOCIAL SANCHEZ REBOLLO JOAQUIN
NIF ****2455*
EXPEDIENTE 1263699
ANUALIDAD DE PAGO 1ª

IMPORTE POR ANUALIDAD

	2023	2024	2025	2026	2027
IMPORTE MÁXIMO SUBVENCIONABLE	1.069,96 €	1.069,96 €	1.069,96 €	1.069,96 €	1.069,96 €
IMPORTE MEDIO DE TRANSFERENCIA (€/ha)	349,66 €	349,66 €	349,66 €	349,66 €	349,66 €

RESUMEN DE UNIDADES

Cód	GRUPO DE PAGO	Sup. Dec. Admisible (ha)	Sup. Comprometida (ha)	Sup. ajustada compromiso (I) (ha)	% sobredec.	Sup. Propuesta (ha)	Importe Declarado	Importe Topado	Importe Propuesto	Importe tras sobredec.
433	FRUTALES REGADÍO	3,07		3,06	0,00	3,06	1.069,96	1.069,96	1.069,96	1.069,96
TOTAL		3,07	3,06	3,06		3,06	1.069,96	1.069,96	1.069,96	1.069,96

APLICACIÓN DE REDUCCIONES Y PENALIZACIONES

GRUPO DE PAGO	Importe Calculado	Importe prereduc.	Criterios de subvencionabilidad y compromisos	Presentación tardía	Omisión declaración	Condicionalidad	IMPORTE (Euros) PROPUESTO
FRUTALES REGADÍO	1.069,96	1.069,96	0,00	0,00	0,00	0,00	1.069,96
TOTAL	1.069,96	1.069,96					1.069,96

RESUMEN DE PAGOS

	IMPORTE (Euros)		
	PROPUESTO	FEADER (Eje 2)	MAPA
PROPUESTO	1.069,96	909,47	104,96
			CAPADR 55,53

RECINTOS PROPUESTOS

REF.	REFERENCIA SIGPAC	CULTIVO	DESCRIPCIÓN CULTIVO	S/R	G.PAGO	PEND. MEDIA (%)	SUP. DEC. ADMISIBLE (ha)	SUP. COMPROM. (ha)	SUP. AJUSTADA COMPR.(I) (ha)	SUP. CONV. SIGPAC (ha)	SUP. CERTIE (ha)	SUP. CAMPO (ha)	SUP. CAMPO DETER. CULT. DECLARADO (ha)	SUP. DEC. REDUCIDA (ha)	SUP. PROPUESTA (ha)
5289758	29-038-008-00024-007	207004	LIMONERO-VERNA	R	433	19,00	0,63	0,62	0,62		0,62			0,62	0,62
1700000002771839	29-038-008-00024-002	207004	LIMONERO-VERNA	R	433	23,20	2,44	2,44	2,44		2,44			2,44	2,44

INCIDENCIAS**INCIDENCIA DESCRIPCIÓN**

100421 Recinto declarado por error para una operación de la 6503, que se ha corregido de oficio marcando la operación correcta, de acuerdo con la fecha de inscripción del recinto en la producción ecológica.
 Ref:1700000002771839 Recinto:29-038-008-00024-00002 Cultivo:207004 LIMONERO-VERNA Regadío
 Ref:5289758 Recinto:29-038-008-00024-00007 Cultivo:207004 LIMONERO-VERNA Regadío

(1) Superficie declarada admisible ajustada con la superficie comprometida.

(2) Factor de penalización valorando el alcance para el tipo de compromiso.

Puede verificar la integridad de una copia de este documento mediante la lectura del código QR adjunto o mediante el acceso a la dirección <https://ws050.juntadeandalucia.es/verificarFirma> indicando el código de VERIFICACIÓN

FIRMADO POR	JUAN JOSE SOLER GARCIA	FECHA	03/07/2024	
	ROCIO GUIJARRO MILLAN			
VERIFICACIÓN	Pk2jmWGPZXYL7RLHCHYYEGKUBFR96	PÁGINA	960/1071	

**APELLIDOS Y NOMBRE / RAZÓN SOCIAL**

SANCHEZ REBOLLO JUAN

NIF

****1231*

EXPEDIENTE

1038459

ANUALIDAD DE PAGO

1ª

IMPORTE POR ANUALIDAD

	2023	2024	2025	2026	2027
IMPORTE MÁXIMO SUBVENCIONABLE	7.340,98 €	7.340,98 €	7.340,98 €	7.340,98 €	7.340,98 €
IMPORTE MEDIO DE TRANSFERENCIA (€/ha)	222,72 €	222,72 €	222,72 €	222,72 €	222,72 €

RESUMEN DE UNIDADES

Cód	GRUPO DE PAGO	Sup. Dec. Admisible (ha)	Sup. Comprometida (ha)	Sup. ajustada compromiso (1) (ha)	% sobredec.	Sup. Propuesta (ha)	Importe Declarado	Importe Topado	Importe Propuesto	Importe tras sobredec.
429	OLIVAR	6,75		6,75	0,00	6,75	1.673,33	1.673,33	1.673,33	1.673,33
432	FRUTALES SECANO	26,69		26,21	0,00	26,21	5.667,65	5.667,65	5.667,65	5.667,65
TOTAL		33,44	32,96	32,96		32,96	7.340,98	7.340,98	7.340,98	7.340,98

APLICACION DE REDUCCIONES Y PENALIZACIONES

GRUPO DE PAGO	Importe Calculado	Importe prereduc. y compromisos	Criterios de subvencionabilidad y compromisos	Presentación tardía	Omisión declaración	Condicionalidad	IMPORTE (Euros)
							PROPUESTO
FRUTALES SECANO	5.667,65	5.667,65	0,00	0,00	0,00	0,00	5.667,65
OLIVAR	1.673,33	1.673,33	0,00	0,00	0,00	0,00	1.673,33
TOTAL	7.340,98	7.340,98					7.340,98

RESUMEN DE PAGOS

PROPUESTO	IMPORTE (Euros)			
	PROPUESTO	FEADER (Eje 2)	MAPA	CAPADR
PROPUESTO	7.340,98	6.239,83	720,15	381,00

RECINTOS PROPUESTOS

REF.	REFERENCIA SIGPAC	CULTIVO DESCRIPCIÓN CULTIVO	S/R G.PAGO	PEND. MEDIA (%)	SUP. DEC. ADMISIBLE (ha)	SUP. COMPROM. (ha)	SUP. AJUSTADA COMPROM. (1) (ha)	SUP. CONV. SIGPAC (ha)	SUP. CERTIF. (ha)	SUP. CAMPO (ha)	SUP. CAMPO DETER. CULT. DECLARADO (ha)	SUP. DEC. REDUCIDA (ha)	SUP. PROPUESTA (ha)
170000003582673	29-038-001-00088-007	101138 OLIVAR-HOJIBLANCA	S	429	26,10	0,12	0,12	0,12	0,12			0,12	0,12
170000003582674	29-038-001-00091-035	101138 OLIVAR-HOJIBLANCA	S	429	36,50	0,66	0,66	0,66	0,66			0,66	0,66
170000003582675	29-038-001-00091-038	101138 OLIVAR-HOJIBLANCA	S	429	37,60	4,84	4,84	4,84	4,84			4,84	4,84
170000003582676	29-038-001-00121-002	101138 OLIVAR-HOJIBLANCA	S	429	42,40	0,60	0,60	0,60	0,60			0,60	0,60
170000003582677	29-038-001-00122-004	101138 OLIVAR-HOJIBLANCA	S	429	41,40	0,05	0,05	0,05	0,05			0,05	0,05
170000003582678	29-038-001-00122-002	101138 OLIVAR-HOJIBLANCA	S	429	43,70	0,48	0,48	0,48	0,48			0,48	0,48
170000003582679	29-038-001-00122-007	104007 ALMENDROS-COMUNA	S	432	47,10	0,25	0,25	0,25	0,25			0,25	0,25
170000003582680	29-038-001-00091-041	104007 ALMENDROS-COMUNA	S	432	34,20	0,47	0,47	0,47	0,47			0,47	0,47
170000003582681	29-038-001-00091-017	104007 ALMENDROS-COMUNA	S	432	20,70	0,80	0,80	0,80	0,80			0,80	0,80
170000003582682	29-038-001-00122-001	104007 ALMENDROS-COMUNA	S	432	39,80	0,91	0,91	0,91	0,91			0,91	0,91
170000003582683	29-038-001-00091-050	104007 ALMENDROS-COMUNA	S	432	34,10	0,49	0,49	0,49	0,49			0,49	0,49
170000003582684	29-038-001-00121-001	104007 ALMENDROS-COMUNA	S	432	52,50	4,06	4,06	4,06	4,06			4,06	4,06
170000003582685	29-038-001-00091-009	125000 FRUTOS DE CÁSCARA-SIN VARIEDAD	S	432	27,50	15,82	15,76	15,76	15,82			15,76	15,76
170000003582686	29-038-001-00091-035	125000 FRUTOS DE CÁSCARA-SIN VARIEDAD	S	432	36,50	1,08	0,66	0,66	0,66			0,66	0,66
170000003582687	29-038-001-00091-008	122014 ALGARROBO-NEGRA	S	432	27,10	0,27	0,27	0,27	0,27			0,27	0,27
170000003582688	29-038-001-00091-048	104007 ALMENDROS-COMUNA	S	432	39,50	0,56	0,56	0,56	0,56			0,56	0,56
170000003582689	29-038-001-00091-049	104007 ALMENDROS-COMUNA	S	432	49,20	0,41	0,41	0,41	0,41			0,41	0,41
170000003582690	29-038-001-00088-010	104007 ALMENDROS-COMUNA	S	432	37,10	0,65	0,65	0,65	0,65			0,65	0,65
170000003582691	29-038-001-00091-007	122014 ALGARROBO-NEGRA	S	432	11,00	0,08	0,08	0,08	0,08			0,08	0,08
170000003582692	29-038-001-00088-006	104007 ALMENDROS-COMUNA	S	432	30,00	0,84	0,84	0,84	0,84			0,84	0,84

INCIDENCIAS**INCIDENCIA DESCRIPCIÓN**

4272 Verifica que las líneas de declaración de las Solicitudes Únicas no tienen solapes con la capa de Retroactividad Gráfica (ambas de la misma campaña) a nivel de expediente/línea de declaración gráfica de la solicitud.
Ref:170000003582685 Recinto:29-038-001-00091-00009 Cultivo: - Agregado de la referencia del recinto.:0 Zona de la referencia del recinto.:0 Superficie solapada.:0,06 Id. Incid.:95938650

(1) Superficie declarada admisible ajustada con la superficie comprometida.
(2) Factor de penalización valorando el alcance para el tipo de compromiso.

Puede verificar la integridad de una copia de este documento mediante la lectura del código QR adjunto o mediante el acceso a la dirección <https://ws050.juntadeandalucia.es/verificarFirma> indicando el código de VERIFICACIÓN

FIRMADO POR	JUAN JOSE SOLER GARCIA	FECHA	03/07/2024	
	ROCIO GUIJARRO MILLAN			
VERIFICACIÓN	Pk2jmWGPZXRYL7RLHCHYYEGKUBFR96	PÁGINA	961/1071	



APELLIDOS Y NOMBRE / RAZÓN SOCIAL
SANCHEZ SANCHEZ FRANCISCO LEOPOLDO
IMPORTES POR ANUALIDAD

NIF ****4177*
EXPEDIENTE 1276623
ANUALIDAD DE PAGO 1ª

	2023	2024	2025	2026	2027
IMPORTE MÁXIMO SUBVENCIONABLE	454,56 €	454,56 €	454,56 €	454,56 €	454,56 €
IMPORTE MEDIO DE TRANSFERENCIA (€/ha)	349,66 €	349,66 €	349,66 €	349,66 €	349,66 €

RESUMEN DE UNIDADES

Cód	GRUPO DE PAGO	Sup. Dec. Admisible (ha)	Sup. Comprometida (ha)	Sup. ajustada compromiso (1) (ha)	% sobredec.	Sup. Propuesta (ha)	Importe Declarado	Importe Topado	Importe Propuesto	Importe tras sobredec.
433	FRUTALES REGADÍO	1,30		1,30	0,00	1,30	454,56	454,56	454,56	454,56
TOTAL		1,30	1,30	1,30		1,30	454,56	454,56	454,56	454,56

APLICACIÓN DE REDUCCIONES Y PENALIZACIONES

GRUPO DE PAGO	Importe Calculado	Importe prereduc.	Criterios de subvencionabilidad y compromisos	Presentación tardía	Omisión declaración	Condicionalidad	IMPORTE (Euros) PROPUESTO
FRUTALES REGADÍO	454,56	454,56	0,00	0,00	0,00	0,00	454,56
TOTAL	454,56	454,56					454,56

RESUMEN DE PAGOS

	IMPORTE (Euros)			
	PROPUESTO	FEADER (Eje 2)	MAPA	CAPADR
PROPUESTO	454,56	386,38	44,59	23,59

RECINTOS PROPUESTOS

REF.	REFERENCIA SIGPAC	CULTIVO	DESCRIPCIÓN CULTIVO	S/R	G.PAGO	PEND. MEDIA (%)	SUP. DEC. ADMISIBLE (ha)	SUP. COMPROM. (ha)	SUP. AJUSTADA COMPR.(1) (ha)	SUP. CONV. SIGPAC (ha)	SUP. CERTIE. (ha)	SUP. CAMPO (ha)	SUP. CAMPO DETER. CULT. DECLARADO (ha)	SUP. DEC. REDUCIDA (ha)	SUP. PROPUESTA (ha)
-1301714	29-019-009-00462-005	343005	AGUACATE-HASS	R	433	61,40	0,17	0,17	0,17		0,17			0,17	0,17
-1301701	29-019-009-00462-005	344008	MANGO-OSTEEN	R	433	61,40	0,36	0,36	0,36		0,36			0,36	0,36
-1301671	29-019-009-00462-005	344003	MANGO-KEITT	R	433	61,40	0,34	0,34	0,34		0,34			0,34	0,34
170000006086044	29-019-009-00462-002	343007	AGUACATE-LAMB HASS	R	433	65,60	0,43	0,43	0,43		0,43			0,43	0,43

(1) Superficie declarada admisible ajustada con la superficie comprometida.
(2) Factor de penalización valorando el alcance para el tipo de compromiso.

Puede verificar la integridad de una copia de este documento mediante la lectura del código QR adjunto o mediante el acceso a la dirección https://ws050.juntadeandalucia.es/verificarFirma indicando el código de VERIFICACIÓN					
FIRMADO POR	JUAN JOSE SOLER GARCIA		FECHA		03/07/2024
	ROCIO GUIJARRO MILLAN				
VERIFICACIÓN	Pk2jmWGPZXYL7RLHCHYYEGKUBFR96		PÁGINA		962/1071



APELLIDOS Y NOMBRE / RAZÓN SOCIAL **NIF** **EXPEDIENTE** **ANUALIDAD DE PAGO**
 SANCHEZ SANCHEZ JOSE ****3448* 1069202 1ª

IMPORTE POR ANUALIDAD

	2023	2024	2025	2026	2027
IMPORTE MÁXIMO SUBVENCIONABLE	857,73 €	857,73 €	857,73 €	857,73 €	857,73 €
IMPORTE MEDIO DE TRANSFERENCIA (€/ha)	247,90 €	247,90 €	247,90 €	247,90 €	247,90 €

RESUMEN DE UNIDADES

Cód	GRUPO DE PAGO	Sup. Dec. Admisible (ha)	Sup. Comprometida (ha)	Sup. ajustada compromiso (1) (ha)	% sobredec.	Sup. Propuesta (ha)	Importe Declarado	Importe Topado	Importe Propuesto	Importe tras sobredec.
429	OLIVAR	3,46		3,46	0,00	3,46	857,73	857,73	857,73	857,73
TOTAL		3,46	3,46	3,46		3,46	857,73	857,73	857,73	857,73

APLICACIÓN DE REDUCCIONES Y PENALIZACIONES

GRUPO DE PAGO	Importe Calculado	Importe prereduc.	Criterios de subvencionabilidad y compromisos	Presentación tardía	Omisión declaración	Condicionalidad	IMPORTE (Euros) PROPUESTO
OLIVAR	857,73	857,73	0,00	0,00	0,00	0,00	857,73
TOTAL	857,73	857,73					857,73

RESUMEN DE PAGOS

	IMPORTE (Euros)		
	PROPUESTO	FEADER (Eje 2)	MAPA
PROPUESTO	857,73	729,07	84,14
			CAPADR 44,52

RECINTOS PROPUESTOS

REF.	REFERENCIA SIGPAC	CULTIVO	DESCRIPCIÓN CULTIVO	S/R	G.PAGO	PEND. MEDIA (%)	SUP. DEC. ADMISIBLE (ha)	SUP. COMPROM. (ha)	SUP. AJUSTADA COMPR.(1) (ha)	SUP. CONV. SIGPAC (ha)	SUP. CERTIE. (ha)	SUP. CAMPO (ha)	SUP. CAMPO DETER. CULT. DECLARADO (ha)	SUP. DEC. REDUCIDA (ha)	SUP. PROPUESTA (ha)
170000002796450	29-064-011-00014-002	101010	OLIVAR-PICUAL	S	429	55,30	3,46	3,46	3,46		3,87			3,46	3,46

(1) Superficie declarada admisible ajustada con la superficie comprometida.
 (2) Factor de penalización valorando el alcance para el tipo de compromiso.

Puede verificar la integridad de una copia de este documento mediante la lectura del código QR adjunto o mediante el acceso a la dirección <https://ws050.juntadeandalucia.es/verificarFirma> indicando el código de VERIFICACIÓN

FIRMADO POR	JUAN JOSE SOLER GARCIA	FECHA	03/07/2024	
	ROCIO GUIJARRO MILLAN			
VERIFICACIÓN	Pk2jmWGPZXYL7RLHCHYYEGKUBFR96	PÁGINA	963/1071	

**APELLIDOS Y NOMBRE / RAZÓN SOCIAL**

SANCHEZ SERRANO ORTIZ CB

NIF

***0889*

EXPEDIENTE

1265611

ANUALIDAD DE PAGO

1ª

IMPORTE POR ANUALIDAD

	2023	2024	2025	2026	2027
IMPORTE MÁXIMO SUBVENCIONABLE	1.972,08 €	1.972,08 €	1.972,08 €	1.972,08 €	1.972,08 €
IMPORTE MEDIO DE TRANSFERENCIA (€/ha)	349,66 €	349,66 €	349,66 €	349,66 €	349,66 €

RESUMEN DE UNIDADES

Cód	GRUPO DE PAGO	Sup. Dec. Admisible (ha)	Sup. Comprometida (ha)	Sup. ajustada compromiso (1) (ha)	% sobredec.	Sup. Propuesta (ha)	Importe Declarado	Importe Topado	Importe Propuesto	Importe tras sobredec.
433	FRUTALES REGADÍO	5,64		5,64	0,00	5,64	1.972,08	1.972,08	1.972,08	1.972,08
TOTAL		5,64	5,64	5,64		5,64	1.972,08	1.972,08	1.972,08	1.972,08

APLICACIÓN DE REDUCCIONES Y PENALIZACIONES

GRUPO DE PAGO	Importe Calculado	Importe prereduc.	Criterios de subvencionabilidad y compromisos	Presentación tardía	Omisión declaración	Condicionalidad	IMPORTE (Euros) PROPUESTO
FRUTALES REGADÍO	1.972,08	1.972,08	0,00	0,00	0,00	0,00	1.972,08
TOTAL	1.972,08	1.972,08					1.972,08

RESUMEN DE PAGOS

	IMPORTE (Euros)		
	PROPUESTO	FEADER (Eje 2)	MAPA
PROPUESTO	1.972,08	1.676,27	193,46
			CAPADR 102,35

RECINTOS PROPUESTOS

REF.	REFERENCIA SIGPAC	CULTIVO DESCRIPCIÓN CULTIVO	S/R	G.PAGO	PEND. MEDIA (%)	SUP. DEC. ADMISIBLE (ha)	SUP. COMPROM. (ha)	SUP. AJUSTADA COMPR.(1) (ha)	SUP. CONV. SIGPAC (ha)	SUP. CERTIE. (ha)	SUP. CAMPO (ha)	SUP. CAMPO DETER. CULT. DECLARADO (ha)	SUP. DEC. REDUCIDA (ha)	SUP. PROPUESTA (ha)
-1143944	29-007-003-00028-006	210284 MANDARINOS HÍBRIDOS-CLEMENLATE	R	433	7,40	0,50	0,50	0,50		0,50			0,50	0,50
-1142000	29-007-003-00035-003	207002 LIMONERO-FINO	R	433	13,50	1,21	1,21	1,21		1,21			1,21	1,21
-1141998	29-007-003-00033-002	207002 LIMONERO-FINO	R	433	23,30	0,15	0,15	0,15		0,15			0,15	0,15
-1141994	29-007-003-00032-002	207002 LIMONERO-FINO	R	433	14,80	1,37	1,37	1,37		1,37			1,37	1,37
-1141993	29-007-003-00030-001	207002 LIMONERO-FINO	R	433	12,40	1,04	1,04	1,04		1,04			1,04	1,04
-1141991	29-007-003-00029-002	210284 MANDARINOS HÍBRIDOS-CLEMENLATE	R	433	16,90	1,37	1,37	1,37		1,37			1,37	1,37

(1) Superficie declarada admisible ajustada con la superficie comprometida.

(2) Factor de penalización valorando el alcance para el tipo de compromiso.

Puede verificar la integridad de una copia de este documento mediante la lectura del código QR adjunto o mediante el acceso a la dirección <https://ws050.juntadeandalucia.es/verificarFirma> indicando el código de VERIFICACIÓN

FIRMADO POR

JUAN JOSE SOLER GARCIA

FECHA

03/07/2024

ROCIO GUIJARRO MILLAN

VERIFICACIÓN

Pk2jmWGPZXYL7RLHCHYYEGKUBFR96

PÁGINA

964/1071





APELLIDOS Y NOMBRE / RAZÓN SOCIAL
SANCHEZ TORREGROSA PEDRO GABRIEL

NIF
****7336*

EXPEDIENTE
1006505

ANUALIDAD DE PAGO
1ª

IMPORTE POR ANUALIDAD

	2023	2024	2025	2026	2027
IMPORTE MÁXIMO SUBVENCIONABLE	2.203,49 €	2.203,49 €	2.203,49 €	2.203,49 €	2.203,49 €
IMPORTE MEDIO DE TRANSFERENCIA (€/ha)	216,24 €	216,24 €	216,24 €	216,24 €	216,24 €

RESUMEN DE UNIDADES

Cód	GRUPO DE PAGO	Sup. Dec. Admisible (ha)	Sup. Comprometida (ha)	Sup. ajustada compromiso (1) (ha)	% sobredec.	Sup. Propuesta (ha)	Importe Declarado	Importe Topado	Importe Propuesto	Importe tras sobredec.
432	FRUTALES SECANO	10,26		10,19	0,00	10,19	2.203,49	2.203,49	2.203,49	2.203,49
TOTAL		10,26	10,19	10,19		10,19	2.203,49	2.203,49	2.203,49	2.203,49

APLICACIÓN DE REDUCCIONES Y PENALIZACIONES

GRUPO DE PAGO	Importe Calculado	Importe prerreduc.	Criterios de subvencionabilidad y compromisos	Presentación tardía	Omisión declaración	Condicionalidad	IMPORTE (Euros) PROPUESTO
FRUTALES SECANO	2.203,49	2.203,49	0,00	0,00	0,00	0,00	2.203,49
TOTAL	2.203,49	2.203,49					2.203,49

RESUMEN DE PAGOS

	IMPORTE (Euros)			
	PROPUESTO	FEADER (Eje 2)	MAPA	CAPADR
PROPUESTO	2.203,49	1.872,97	216,16	114,36

RECINTOS PROPUESTOS

REF.	REFERENCIA SIGPAC	CULTIVO DESCRIPCIÓN CULTIVO	S/R G.PAGO	PEND. MEDIA (%)	SUP. DEC. ADMISIBLE (ha)	SUP. COMPROM. (ha)	SUP. AJUSTADA COMPROM. (1) (ha)	SUP. CONV. SIGPAC (ha)	SUP. CERTIE (ha)	SUP. CAMPO (ha)	SUP. CAMPO DETER. CULT. DECLARADO (ha)	SUP. DEC. REDUCIDA (ha)	SUP. PROPUESTA (ha)
-881663	29-039-008-00292-005	104014 ALMENDROS-FERRAGNES	S 432	37,40	0,11	0,11	0,11		0,11			0,11	0,11
1700000002646035	29-039-008-00288-001	104014 ALMENDROS-FERRAGNES	S 432	46,80	0,85	0,85	0,85		0,85			0,85	0,85
1700000002646036	29-039-008-00292-005	104014 ALMENDROS-FERRAGNES	S 432	37,40	0,74	0,74	0,74		0,77			0,74	0,74
1700000002646037	29-039-008-00317-001	104014 ALMENDROS-FERRAGNES	S 432	39,10	1,00	1,00	1,00		1,00			1,00	1,00
1700000002646038	29-039-008-00320-001	104014 ALMENDROS-FERRAGNES	S 432	34,10	0,30	0,23	0,23		0,30			0,23	0,23
1700000002646039	29-039-008-09029-002	104014 ALMENDROS-FERRAGNES	S 432	37,70	0,03	0,03	0,03		0,03			0,03	0,03
1700000002646040	29-039-008-00318-001	104014 ALMENDROS-FERRAGNES	S 432	21,70	1,54	1,54	1,54		1,54			1,54	1,54
1700000002646041	29-039-009-00365-001	104014 ALMENDROS-FERRAGNES	S 432	39,90	1,75	1,75	1,75		1,75			1,75	1,75
1700000002646042	29-039-009-00642-002	104014 ALMENDROS-FERRAGNES	S 432	23,90	0,14	0,14	0,14		0,14			0,14	0,14
1700000002646043	29-039-008-00297-001	104014 ALMENDROS-FERRAGNES	S 432	42,40	1,39	1,39	1,39		1,39			1,39	1,39
1700000002646044	29-039-008-00316-001	104014 ALMENDROS-FERRAGNES	S 432	25,40	1,66	1,66	1,66		1,66			1,66	1,66
1700000002646045	29-039-008-00315-001	104014 ALMENDROS-FERRAGNES	S 432	43,50	0,75	0,75	0,75		0,75			0,75	0,75

INCIDENCIAS**INCIDENCIA DESCRIPCIÓN**

4272 Verifica que las líneas de declaración de las Solicitudes Únicas no tienen solapes con la capa de Retroactividad Gráfica (ambas de la misma campaña) a nivel de expediente/línea de declaración gráfica de la solicitud.
Ref:1700000002646038 Recinto:29-039-008-00320-00001 Cultivo: - Agregado de la referencia del recinto.:0 Zona de la referencia del recinto.:0 Superficie solapada.:0,07 Id. Incid.:95938032

(1) Superficie declarada admisible ajustada con la superficie comprometida.
(2) Factor de penalización valorando el alcance para el tipo de compromiso.

Puede verificar la integridad de una copia de este documento mediante la lectura del código QR adjunto o mediante el acceso a la dirección <https://ws050.juntadeandalucia.es/verificarFirma> indicando el código de VERIFICACIÓN

FIRMADO POR	JUAN JOSE SOLER GARCIA	FECHA	03/07/2024	
	ROCIO GUIJARRO MILLAN			
VERIFICACIÓN	Pk2jmWGPZXYL7RLHCHYYEGKUBFR96	PÁGINA	965/1071	



APELLIDOS Y NOMBRE / RAZÓN SOCIAL **NIF** **EXPEDIENTE** **ANUALIDAD DE PAGO**
 SANCHEZ TRUJILLO PEDRO ****8743* 1087888 1ª

IMPORTE POR ANUALIDAD

	2023	2024	2025	2026	2027
IMPORTE MÁXIMO SUBVENCIONABLE	594,42 €	594,42 €	594,42 €	594,42 €	594,42 €
IMPORTE MEDIO DE TRANSFERENCIA (€/ha)	349,66 €	349,66 €	349,66 €	349,66 €	349,66 €

RESUMEN DE UNIDADES

Cód	GRUPO DE PAGO	Sup. Dec. Admisible (ha)	Sup. Comprometida (ha)	Sup. ajustada compromiso (1) (ha)	% sobredec.	Sup. Propuesta (ha)	Importe Declarado	Importe Topado	Importe Propuesto	Importe tras sobredec.
433	FRUTALES REGADÍO	1,70		1,70	0,00	1,70	594,42	594,42	594,42	594,42
TOTAL		1,70	1,70	1,70		1,70	594,42	594,42	594,42	594,42

APLICACIÓN DE REDUCCIONES Y PENALIZACIONES

GRUPO DE PAGO	Importe Calculado	Importe prereduc.	Criterios de subvencionabilidad y compromisos	Presentación tardía	Omisión declaración	Condicionalidad	IMPORTE (Euros) PROPUESTO
FRUTALES REGADÍO	594,42	594,42	0,00	0,00	0,00	0,00	594,42
TOTAL	594,42	594,42					594,42

RESUMEN DE PAGOS

	IMPORTE (Euros)			
	PROPUESTO	FEADER (Eje 2)	MAPA	CAPADR
PROPUESTO	594,42	505,26	58,31	30,85

RECINTOS PROPUESTOS

REF.	REFERENCIA SIGPAC	CULTIVO	DESCRIPCIÓN CULTIVO	S/R	G.PAGO	PEND. MEDIA (%)	SUP. DEC. ADMISIBLE (ha)	SUP. COMPROM. (ha)	SUP. AJUSTADA COMPR.(1) (ha)	SUP. CONV. SIGPAC (ha)	SUP. CERTIE. (ha)	SUP. CAMPO (ha)	SUP. CAMPO DETER. CULT. DECLARADO (ha)	SUP. DEC. REDUCIDA (ha)	SUP. PROPUESTA (ha)
1700000006765604	29-040-010-00075-004	207004	LIMONERO-VERNA	R	433	11,80	0,24	0,24	0,24		0,37			0,24	0,24
1700000006765605	29-040-010-00080-016	207004	LIMONERO-VERNA	R	433	14,40	1,46	1,46	1,46		1,50			1,46	1,46

(1) Superficie declarada admisible ajustada con la superficie comprometida.
(2) Factor de penalización valorando el alcance para el tipo de compromiso.

Puede verificar la integridad de una copia de este documento mediante la lectura del código QR adjunto o mediante el acceso a la dirección <https://ws050.juntadeandalucia.es/verificarFirma> indicando el código de VERIFICACIÓN

FIRMADO POR	JUAN JOSE SOLER GARCIA	FECHA	03/07/2024	
	ROCIO GUIJARRO MILLAN			
VERIFICACIÓN	Pk2jmWGPZXYL7RLHCHYYEGKUBFR96	PÁGINA	966/1071	



APELLIDOS Y NOMBRE / RAZÓN SOCIAL SANTAELLA PERAL JOSE MIGUEL
NIF ****2780*
EXPEDIENTE 1196954
ANUALIDAD DE PAGO 1ª

IMPORTES POR ANUALIDAD

	2023	2024	2025	2026	2027
IMPORTE MÁXIMO SUBVENCIONABLE	2.343,00 €	2.343,00 €	2.343,00 €	2.343,00 €	2.343,00 €
IMPORTE MEDIO DE TRANSFERENCIA (€/ha)	202,68 €	202,68 €	202,68 €	202,68 €	202,68 €

RESUMEN DE UNIDADES

Cód	GRUPO DE PAGO	Sup. Dec. Admisible (ha)	Sup. Comprometida (ha)	Sup. ajustada compromiso (1) (ha)	% sobredec.	Sup. Propuesta (ha)	Importe Declarado	Importe Topado	Importe Propuesto	Importe tras sobredec.
426	HERBÁCEOS	8,56		8,56	0,00	8,56	1.294,02	1.294,02	1.294,02	1.294,02
433	FRUTALES REGADÍO	3,80		3,00	0,00	3,00	1.048,98	1.048,98	1.048,98	1.048,98
TOTAL		12,36	11,56	11,56		11,56	2.343,00	2.343,00	2.343,00	2.343,00

APLICACIÓN DE REDUCCIONES Y PENALIZACIONES

GRUPO DE PAGO	Importe Calculado	Importe prereduc. y compromisos	Criterios de subvencionabilidad y compromisos	Presentación tardía	Omisión declaración	Condicionalidad	IMPORTE (Euros) PROPUESTO
FRUTALES REGADÍO	1.048,98	1.048,98	0,00	0,00	0,00	0,00	1.048,98
HERBÁCEOS	1.294,02	1.294,02	0,00	0,00	0,00	0,00	1.294,02
TOTAL	2.343,00	2.343,00					2.343,00

RESUMEN DE PAGOS

	PROPUESTO	PROPUESTO	FEADER (Eje 2)	MAPA	CAPADR
		2.343,00	1.991,55	229,84	121,61

RECINTOS PROPUESTOS

REF.	REFERENCIA SIGPAC	CULTIVO	DESCRIPCIÓN CULTIVO	S/R G.PAGO	PEND. MEDIA (%)	SUP. DEC. ADMISIBLE (ha)	SUP. COMPROM. (ha)	SUP. AJUSTADA COMPR.(1) (ha)	SUP. CONV. SIGPAC (ha)	SUP. CERTIF. (ha)	SUP. CAMPO (ha)	SUP. CAMPO DETER. CULT. DECLARADO (ha)	SUP. DEC. REDUCIDA (ha)	SUP. PROPUESTA (ha)
-1335149	29-088-011-00016-002	3040	TRIGO DURO-SENATORE CAPPELLI	R 426	1,90	2,25	2,25	2,25		5,51			2,25	2,25
-1335148	29-088-011-00016-002	3120	TRIGO DURO-BRUNO	R 426	1,90	5,59	5,59	5,59		13,68			5,59	5,59
-1335147	29-088-011-00016-002	3040	TRIGO DURO-SENATORE CAPPELLI	R 426	1,90	0,72	0,72	0,72		1,76			0,72	0,72
5277381	29-088-011-00016-003	112143	NOGALES-TEHAMA	R 433	2,10	3,80	3,00	3,00		3,00			3,00	3,00

(1) Superficie declarada admisible ajustada con la superficie comprometida.

(2) Factor de penalización valorando el alcance para el tipo de compromiso.

Puede verificar la integridad de una copia de este documento mediante la lectura del código QR adjunto o mediante el acceso a la dirección <https://ws050.juntadeandalucia.es/verificarFirma> indicando el código de VERIFICACIÓN

FIRMADO POR	JUAN JOSE SOLER GARCIA	FECHA	03/07/2024	
	ROCIO GUIJARRO MILLAN			
VERIFICACIÓN	Pk2jmWGPZXYL7RLHCHYYEGKUBFR96	PÁGINA	967/1071	

**APELLIDOS Y NOMBRE / RAZÓN SOCIAL**

SANTAMARIA JIMENEZ JUAN

NIF

****8290*

EXPEDIENTE

1005664

ANUALIDAD DE PAGO

1ª

IMPORTE POR ANUALIDAD

	2023	2024	2025	2026	2027
IMPORTE MÁXIMO SUBVENCIONABLE	4.286,69 €	4.286,69 €	4.286,69 €	4.286,69 €	4.286,69 €
IMPORTE MEDIO DE TRANSFERENCIA (€/ha)	230,34 €	230,34 €	230,34 €	230,34 €	230,34 €

RESUMEN DE UNIDADES

Cód	GRUPO DE PAGO	Sup. Dec. Admisible (ha)	Sup. Comprometida (ha)	Sup. ajustada compromiso (1) (ha)	% sobredec.	Sup. Propuesta (ha)	Importe Declarado	Importe Topado	Importe Propuesto	Importe tras sobredec.
429	OLIVAR	8,35		8,29	0,00	8,29	2.055,09	2.055,09	2.055,09	2.055,09
432	FRUTALES SECANO	10,32		10,32	0,00	10,32	2.231,60	2.231,60	2.231,60	2.231,60
TOTAL		18,67	18,61	18,61		18,61	4.286,69	4.286,69	4.286,69	4.286,69

APLICACIÓN DE REDUCCIONES Y PENALIZACIONES

GRUPO DE PAGO	Importe Calculado	Importe pre-reduc. y compromisos	Criterios de subvencionabilidad y compromisos			Omisión declaración	Condicionalidad	IMPORTE (Euros)	
			Presentación tardía	Presentación	Presentación			PROPUESTO	PROPUESTO
FRUTALES SECANO	2.231,60	2.231,60	0,00	0,00	0,00	0,00	0,00	2.231,60	
OLIVAR	2.055,09	2.055,09	0,00	0,00	0,00	0,00	0,00	2.055,09	
TOTAL	4.286,69	4.286,69						4.286,69	

RESUMEN DE PAGOS

PROPUESTO	IMPORTE (Euros)			
	PROPUESTO	FEADER (Eje 2)	MAPA	CAPADR
PROPUESTO	4.286,69	3.643,69	420,52	222,48

RECINTOS PROPUESTOS

REF.	REFERENCIA SIGPAC	CULTIVO DESCRIPCIÓN CULTIVO	S/R G.PAGO	PEND. MEDIA (%)	SUP. DEC. ADMISIBLE (ha)	SUP. COMPROM. (ha)	SUP. AJUSTADA COMPROM. (1) (ha)	SUP. CONV. SIGPAC (ha)	SUP. CERTIF. (ha)	SUP. CAMPO (ha)	SUP. CAMPO DETER. CULT. DECLARADO (ha)	SUP. DEC. REDUCIDA (ha)	SUP. PROPUESTA (ha)
170000004816600	29-011-023-00049-110	101021 OLIVAR-ALOREÑA	S 429	44,00	0,08	0,08	0,08	0,08	0,08			0,08	0,08
170000004816601	29-011-025-00097-006	101021 OLIVAR-ALOREÑA	S 429	26,50	0,02	0,02	0,02	0,02	0,02			0,02	0,02
170000004816602	29-011-023-00049-112	101021 OLIVAR-ALOREÑA	S 429	35,30	0,15	0,15	0,15	0,15	0,15			0,15	0,15
170000004816604	29-011-023-00049-100	101021 OLIVAR-ALOREÑA	S 429	49,90	0,04	0,04	0,04	0,04	0,04			0,04	0,04
170000004816605	29-011-023-00049-093	101021 OLIVAR-ALOREÑA	S 429	46,40	0,07	0,07	0,07	0,07	0,07			0,07	0,07
170000004816606	29-011-023-00049-102	101021 OLIVAR-ALOREÑA	S 429	58,50	0,04	0,04	0,04	0,04	0,04			0,04	0,04
170000004816607	29-011-023-00049-101	101021 OLIVAR-ALOREÑA	S 429	56,10	0,09	0,09	0,09	0,09	0,09			0,09	0,09
170000004816608	29-011-025-00097-011	101021 OLIVAR-ALOREÑA	S 429	52,90	1,51	1,47	1,47	1,47	1,51			1,47	1,47
170000004816609	29-011-025-00097-010	101021 OLIVAR-ALOREÑA	S 429	52,70	0,22	0,20	0,20	0,20	0,22			0,20	0,20
170000004816611	29-011-025-00097-016	101021 OLIVAR-ALOREÑA	S 429	50,70	0,25	0,25	0,25	0,25	0,25			0,25	0,25
170000004816612	29-011-023-00049-054	101021 OLIVAR-ALOREÑA	S 429	37,10	1,68	1,68	1,68	1,68	1,68			1,68	1,68
170000004816613	29-011-023-00049-089	101021 OLIVAR-ALOREÑA	S 429	59,80	0,24	0,24	0,24	0,24	0,24			0,24	0,24
170000004816614	29-011-023-00049-051	101021 OLIVAR-ALOREÑA	S 429	42,20	1,00	1,00	1,00	1,00	1,00			1,00	1,00
170000004816615	29-011-023-00049-053	101021 OLIVAR-ALOREÑA	S 429	41,00	2,10	2,10	2,10	2,10	2,10			2,10	2,10
170000004816616	29-011-023-00049-049	101021 OLIVAR-ALOREÑA	S 429	56,80	0,23	0,23	0,23	0,23	0,23			0,23	0,23
170000004816617	29-011-036-00038-002	101021 OLIVAR-ALOREÑA	S 429	30,00	0,11	0,11	0,11	0,11	0,11			0,11	0,11
170000004816618	29-011-023-00049-050	101021 OLIVAR-ALOREÑA	S 429	50,10	0,27	0,27	0,27	0,27	0,27			0,27	0,27
170000004816619	29-011-036-00038-003	101021 OLIVAR-ALOREÑA	S 429	36,80	0,01	0,01	0,01	0,01	0,01			0,01	0,01
170000004816622	29-011-023-00049-045	101021 OLIVAR-ALOREÑA	S 429	73,70	0,13	0,13	0,13	0,13	0,13			0,13	0,13
170000004816627	29-011-036-00038-005	101021 OLIVAR-ALOREÑA	S 429	33,90	0,02	0,02	0,02	0,02	0,02			0,02	0,02
170000004816628	29-011-036-00038-006	101021 OLIVAR-ALOREÑA	S 429	29,70	0,09	0,09	0,09	0,09	0,09			0,09	0,09
-1356484	29-011-036-00034-016	104024 ALMENDROS-MARCONA	S 432	38,60	0,41	0,41	0,41	0,41	0,41			0,41	0,41
170000004816631	29-011-023-00049-118	104024 ALMENDROS-MARCONA	S 432	39,30	0,25	0,25	0,25	0,25	0,25			0,25	0,25
170000004816632	29-011-036-00038-009	104024 ALMENDROS-MARCONA	S 432	47,70	0,71	0,71	0,71	0,71	0,71			0,71	0,71
170000004816633	29-011-036-00038-008	104024 ALMENDROS-MARCONA	S 432	30,90	1,26	1,26	1,26	1,26	1,26			1,26	1,26
170000004816634	29-011-036-00035-020	104024 ALMENDROS-MARCONA	S 432	39,30	0,66	0,66	0,66	0,66	0,66			0,66	0,66
170000004816635	29-011-023-00041-002	104024 ALMENDROS-MARCONA	S 432	45,30	1,20	1,20	1,20	1,20	1,20			1,20	1,20
170000004816636	29-011-025-00097-013	104024 ALMENDROS-MARCONA	S 432	37,40	3,42	3,42	3,42	3,42	3,42			3,42	3,42
170000004816637	29-011-036-00035-012	104024 ALMENDROS-MARCONA	S 432	36,60	1,56	1,56	1,56	1,56	1,56			1,56	1,56
170000004816638	29-011-036-00048-013	104024 ALMENDROS-MARCONA	S 432	44,00	0,46	0,46	0,46	0,46	0,46			0,46	0,46
170000004816639	29-011-025-00097-009	104024 ALMENDROS-MARCONA	S 432	59,10	0,39	0,39	0,39	0,39	0,39			0,39	0,39

(1) Superficie declarada admisible ajustada con la superficie comprometida.
(2) Factor de penalización valorando el alcance para el tipo de compromiso.

Puede verificar la integridad de una copia de este documento mediante la lectura del código QR adjunto o mediante el acceso a la dirección <https://ws050.juntadeandalucia.es/verificarFirma> indicando el código de VERIFICACIÓN

FIRMADO POR	JUAN JOSE SOLER GARCIA	FECHA	03/07/2024	
	ROCIO GUIJARRO MILLAN			
VERIFICACIÓN	Pk2jmWGPZXRYL7RLHCHYYEGKUBFR96	PÁGINA	968/1071	



INCIDENCIAS

INCIDENCIA DESCRIPCIÓN

4272 Verifica que las líneas de declaración de las Solicitudes Únicas no tienen solapes con la capa de Retroactividad Gráfica (ambas de la misma campaña) a nivel de expediente/línea de declaración gráfica de la solicitud.
Ref:170000004816609 Recinto:29-011-025-00097-00010 Cultivo: - Agregado de la referencia del recinto.:0 Zona de la referencia del recinto.:0 Superficie solapada.:0,02 Id. Incid.:95938005
Ref:170000004816608 Recinto:29-011-025-00097-00011 Cultivo: - Agregado de la referencia del recinto.:0 Zona de la referencia del recinto.:0 Superficie solapada.:0,04 Id. Incid.:95938004

(1) Superficie declarada admisible ajustada con la superficie comprometida.
(2) Factor de penalización valorando el alcance para el tipo de compromiso.

Puede verificar la integridad de una copia de este documento mediante la lectura del código QR adjunto o mediante el acceso a la dirección <https://ws050.juntadeandalucia.es/verificarFirma> indicando el código de VERIFICACIÓN

FIRMADO POR	JUAN JOSE SOLER GARCIA	FECHA	03/07/2024	
	ROCIO GUIJARRO MILLAN			
VERIFICACIÓN	Pk2jmWGPZXYL7RLHCHYYEGKUBFR96	PÁGINA	969/1071	

**APELLIDOS Y NOMBRE / RAZÓN SOCIAL**

SANTAMARIA JIMENEZ MARIA JOSEFA

NIF

****5598*

EXPEDIENTE

1160916

ANUALIDAD DE PAGO

1ª

IMPORTE POR ANUALIDAD

	2023	2024	2025	2026	2027
IMPORTE MÁXIMO SUBVENCIONABLE	2.277,58 €	2.277,58 €	2.277,58 €	2.277,58 €	2.277,58 €
IMPORTE MEDIO DE TRANSFERENCIA (€/ha)	226,17 €	226,17 €	226,17 €	226,17 €	226,17 €

RESUMEN DE UNIDADES

Cód	GRUPO DE PAGO	Sup. Dec. Admisible (ha)	Sup. Comprometida (ha)	Sup. ajustada compromiso (I) (ha)	% sobredec.	Sup. Propuesta (ha)	Importe Declarado	Importe Topado	Importe Propuesto	Importe tras sobredec.
429	OLIVAR	3,16		3,16	0,00	3,16	783,36	783,36	783,36	783,36
432	FRUTALES SECANO	6,91		6,91	0,00	6,91	1.494,22	1.494,22	1.494,22	1.494,22
TOTAL		10,07	10,07	10,07		10,07	2.277,58	2.277,58	2.277,58	2.277,58

APLICACIÓN DE REDUCCIONES Y PENALIZACIONES

GRUPO DE PAGO	Importe Calculado	Importe prereduc.	Criterios de subvencionabilidad y compromisos			Omisión declaración	Condicionalidad	PROPUESTO	IMPORTE (Euros)
			Presentación tardía						
FRUTALES SECANO	1.494,22	1.494,22	0,00	0,00	0,00	0,00	0,00	1.494,22	
OLIVAR	783,36	783,36	0,00	0,00	0,00	0,00	0,00	783,36	
TOTAL	2.277,58	2.277,58						2.277,58	

RESUMEN DE PAGOS

PROPUESTO	IMPORTE (Euros)			
	PROPUESTO	FEADER (Eje 2)	MAPA	CAPADR
PROPUESTO	2.277,58	1.935,95	223,43	118,20

RECINTOS PROPUESTOS

REF.	REFERENCIA SIGPAC	CULTIVO	DESCRIPCIÓN CULTIVO	S/R	G.PAGO	PEND. MEDIA (%)	SUP. DEC. ADMISIBLE (ha)	SUP. COMPROM. (ha)	SUP. AJUSTADA COMPR.(I) (ha)	SUP. CONV. SIGPAC (ha)	SUP. CERTIF. (ha)	SUP. CAMPO (ha)	SUP. CAMPO DETER. CULT. DECLARADO (ha)	SUP. DEC. REDUCIDA (ha)	SUP. PROPUESTA (ha)
1700000006203145	29-011-036-00051-039	101021	OLIVAR-ALOREÑA	S	429	50,20	0,05	0,05	0,05		0,05			0,05	0,05
1700000006203146	29-011-036-00051-025	101021	OLIVAR-ALOREÑA	S	429	45,70	0,25	0,25	0,25		0,25			0,25	0,25
1700000006203147	29-011-036-00051-028	101021	OLIVAR-ALOREÑA	S	429	38,70	0,06	0,06	0,06		0,06			0,06	0,06
1700000006203148	29-011-036-00052-002	101021	OLIVAR-ALOREÑA	S	429	36,20	0,63	0,63	0,63		0,63			0,63	0,63
1700000006203149	29-011-036-00051-048	101021	OLIVAR-ALOREÑA	S	429	39,80	0,02	0,02	0,02		0,02			0,02	0,02
1700000006203150	29-011-036-00051-018	101021	OLIVAR-ALOREÑA	S	429	42,20	2,11	2,11	2,11		2,11			2,11	2,11
1700000006203151	29-011-036-00051-040	101021	OLIVAR-ALOREÑA	S	429	50,90	0,04	0,04	0,04		0,04			0,04	0,04
1700000006203152	29-011-036-00051-052	104007	ALMENDROS-COMUNA	S	432	38,10	0,43	0,43	0,43		0,43			0,43	0,43
1700000006203154	29-011-025-00096-020	104007	ALMENDROS-COMUNA	S	432	44,00	1,14	1,14	1,14		1,14			1,14	1,14
1700000006203156	29-011-036-00051-050	104007	ALMENDROS-COMUNA	S	432	48,60	0,14	0,14	0,14		0,14			0,14	0,14
1700000006203157	29-011-036-00051-051	104007	ALMENDROS-COMUNA	S	432	45,00	0,44	0,44	0,44		0,44			0,44	0,44
1700000006203158	29-011-025-00096-015	104007	ALMENDROS-COMUNA	S	432	44,80	1,53	1,53	1,53		1,53			1,53	1,53
1700000006203159	29-011-036-00052-005	104007	ALMENDROS-COMUNA	S	432	35,30	1,08	1,08	1,08		1,08			1,08	1,08
1700000006203160	29-011-036-00051-038	104007	ALMENDROS-COMUNA	S	432	47,80	0,12	0,12	0,12		0,12			0,12	0,12
1700000006203161	29-011-036-00051-046	104007	ALMENDROS-COMUNA	S	432	38,70	0,03	0,03	0,03		0,03			0,03	0,03
1700000006203162	29-011-036-00051-047	104007	ALMENDROS-COMUNA	S	432	44,50	0,12	0,12	0,12		0,12			0,12	0,12
1700000006203164	29-011-036-00051-009	104007	ALMENDROS-COMUNA	S	432	46,00	1,88	1,88	1,88		1,88			1,88	1,88

(1) Superficie declarada admisible ajustada con la superficie comprometida.
(2) Factor de penalización valorando el alcance para el tipo de compromiso.Puede verificar la integridad de una copia de este documento mediante la lectura del código QR adjunto o mediante el acceso a la dirección <https://ws050.juntadeandalucia.es/verificarFirma> indicando el código de VERIFICACIÓN

FIRMADO POR

JUAN JOSE SOLER GARCIA

FECHA

03/07/2024

ROCIO GUIJARRO MILLAN

VERIFICACIÓN

Pk2jmWGPZXYL7RLHCHYYEGKUBFR96

PÁGINA

970/1071





<u>APELLIDOS Y NOMBRE / RAZÓN SOCIAL</u>	<u>NIF</u>	<u>EXPEDIENTE</u>	<u>ANUALIDAD DE PAGO</u>
SANTAMARIA MAYORGAS MARIA ROSA	***0134*	1010157	1ª

IMPORTE POR ANUALIDAD

	2023	2024	2025	2026	2027
IMPORTE MÁXIMO SUBVENCIONABLE	514,00 €	514,00 €	514,00 €	514,00 €	514,00 €
IMPORTE MEDIO DE TRANSFERENCIA (€/ha)	349,66 €	349,66 €	349,66 €	349,66 €	349,66 €

RESUMEN DE UNIDADES

Cód	GRUPO DE PAGO	Sup. Dec. Admisible (ha)	Sup. Comprometida (ha)	Sup. ajustada compromiso (1) (ha)	% sobredec.	Sup. Propuesta (ha)	Importe Declarado	Importe Topado	Importe Propuesto	Importe tras sobredec.
433	FRUTALES REGADÍO	1,47		1,47	0,00	1,47	514,00	514,00	514,00	514,00
TOTAL		1,47	1,47	1,47		1,47	514,00	514,00	514,00	514,00

APLICACIÓN DE REDUCCIONES Y PENALIZACIONES

GRUPO DE PAGO	Importe Calculado	Importe prereduc.	Criterios de subvencionabilidad y compromisos	Presentación tardía	Omisión declaración	Condicionalidad	IMPORTE (Euros) PROPUESTO
FRUTALES REGADÍO	514,00	514,00	0,00	0,00	0,00	0,00	514,00
TOTAL	514,00	514,00					514,00

RESUMEN DE PAGOS

	IMPORTE (Euros)			
	PROPUESTO	FEADER (Eje 2)	MAPA	CAPADR
PROPUESTO	514,00	436,90	50,42	26,68

RECINTOS PROPUESTOS

REF.	REFERENCIA SIGPAC	CULTIVO	DESCRIPCIÓN CULTIVO	S/R	G.PAGO	PEND. MEDIA (%)	SUP. DEC. ADMISIBLE (ha)	SUP. COMPROM. (ha)	SUP. AJUSTADA COMPR.(1) (ha)	SUP. CONV. SIGPAC (ha)	SUP. CERTIE. (ha)	SUP. CAMPO (ha)	SUP. CAMPO DETER. CULT. DECLARADO (ha)	SUP. DEC. REDUCIDA (ha)	SUP. PROPUESTA (ha)
1700000002960712	29-093-003-00030-001	207004	LIMONERO-VERNA	R	433	18,90	0,53	0,53	0,53		0,53			0,53	0,53
1700000002960715	29-093-002-00021-001	207004	LIMONERO-VERNA	R	433	14,30	0,94	0,94	0,94		0,96			0,94	0,94

(1) Superficie declarada admisible ajustada con la superficie comprometida.
 (2) Factor de penalización valorando el alcance para el tipo de compromiso.

Puede verificar la integridad de una copia de este documento mediante la lectura del código QR adjunto o mediante el acceso a la dirección https://ws050.juntadeandalucia.es/verificarFirma indicando el código de VERIFICACIÓN					
FIRMADO POR	JUAN JOSE SOLER GARCIA		FECHA		03/07/2024
	ROCIO GUIJARRO MILLAN				
VERIFICACIÓN	Pk2jmWGPZXYL7RLHCHYYEGKUBFR96		PÁGINA		971/1071

**APELLIDOS Y NOMBRE / RAZÓN SOCIAL**

SANTANA CAMPOS JOSE ALBERTO

NIF

***6653*

EXPEDIENTE

1141197

ANUALIDAD**DE PAGO**

1ª

IMPORTE POR ANUALIDAD

	2023	2024	2025	2026	2027
IMPORTE MÁXIMO SUBVENCIONABLE	4.202,53 €	4.202,53 €	4.202,53 €	4.202,53 €	4.202,53 €
IMPORTE MEDIO DE TRANSFERENCIA (€/ha)	151,17 €	151,17 €	151,17 €	151,17 €	151,17 €

RESUMEN DE UNIDADES

Cód	GRUPO DE PAGO	Sup. Dec. Admisible (ha)	Sup. Comprometida (ha)	Sup. ajustada compromiso (1) (ha)	% sobredec.	Sup. Propuesta (ha)	Importe Declarado	Importe Topado	Importe Propuesto	Importe tras sobredec.
426	HERBÁCEOS	27,80		27,80	0,00	27,80	4.202,53	4.202,53	4.202,53	4.202,53
TOTAL		27,80	27,80	27,80		27,80	4.202,53	4.202,53	4.202,53	4.202,53

APLICACIÓN DE REDUCCIONES Y PENALIZACIONES

GRUPO DE PAGO	Importe Calculado	Importe prereduc.	Importe subvencionabilidad y compromisos	Presentación tardía	Omisión declaración	Condicionalidad	IMPORTE (Euros) PROPUESTO
HERBÁCEOS	4.202,53	4.202,53	0,00	0,00	0,00	0,00	4.202,53
TOTAL	4.202,53	4.202,53					4.202,53

RESUMEN DE PAGOS

	IMPORTE (Euros)			
	PROPUESTO	FEADER (Eje 2)	MAPA	CAPADR
PROPUESTO	4.202,53	3.572,15	412,27	218,11

RECINTOS PROPUESTOS

REF.	REFERENCIA SIGPAC	CULTIVO	DESCRIPCIÓN CULTIVO	S/R	G.PAGO	PEND. MEDIA (%)	SUP. DEC. ADMISIBLE (ha)	SUP. COMPROM. (ha)	SUP. AJUSTADA COMPR.(1) (ha)	SUP. CONV. SIGPAC (ha)	SUP. CERTIE. (ha)	SUP. CAMPO (ha)	SUP. CAMPO DETER. CULT. DECLARADO (ha)	SUP. DEC. REDUCIDA (ha)	SUP. PROPUESTA (ha)
170000005322666	29-039-006-00049-001	5136	CEBADA-SCRABBLE	S	426	12,30	0,39	0,39	0,39		0,39			0,39	0,39
170000005322667	29-039-006-00050-005	5136	CEBADA-SCRABBLE	S	426	16,10	8,98	8,98	8,98		9,02			8,98	8,98
170000005322686	29-039-006-00308-002	8000	AVENA-SIN VARIEDAD	S	426	12,00	0,30	0,30	0,30		0,30			0,30	0,30
170000005322687	29-039-006-00309-001	8000	AVENA-SIN VARIEDAD	S	426	13,30	1,71	1,71	1,71		1,71			1,71	1,71
170000005322689	29-039-006-00051-008	1000	TRIGO BLANDO-SIN VARIEDAD	S	426	17,40	16,42	16,42	16,42		16,42			16,42	16,42

(1) Superficie declarada admisible ajustada con la superficie comprometida.
(2) Factor de penalización valorando el alcance para el tipo de compromiso.Puede verificar la integridad de una copia de este documento mediante la lectura del código QR adjunto o mediante el acceso a la dirección <https://ws050.juntadeandalucia.es/verificarFirma> indicando el código de VERIFICACIÓN

FIRMADO POR

JUAN JOSE SOLER GARCIA

FECHA

03/07/2024

ROCIO GUIJARRO MILLAN

VERIFICACIÓN

Pk2jmWGPZXYL7RLHCHYYEGKUBFR96

PÁGINA

972/1071





APELLIDOS Y NOMBRE / RAZÓN SOCIAL
SANTIAGO GARCIA MARIA

NIF
****0294*

EXPEDIENTE
1149963

ANUALIDAD DE PAGO
1ª

IMPORTE POR ANUALIDAD

	2023	2024	2025	2026	2027
IMPORTE MÁXIMO SUBVENCIONABLE	5.570,34 €	5.570,34 €	5.570,34 €	5.570,34 €	5.570,34 €
IMPORTE MEDIO DE TRANSFERENCIA (€/ha)	216,24 €	216,24 €	216,24 €	216,24 €	216,24 €

RESUMEN DE UNIDADES

Cód	GRUPO DE PAGO	Sup. Dec. Admisible (ha)	Sup. Comprometida (ha)	Sup. ajustada compromiso (I) (ha)	% sobredec.	Sup. Propuesta (ha)	Importe Declarado	Importe Topado	Importe Propuesto	Importe tras sobredec.
432	FRUTALES SECANO	25,76		25,76	0,00	25,76	5.570,34	5.570,34	5.570,34	5.570,34
TOTAL		25,76	25,76	25,76		25,76	5.570,34	5.570,34	5.570,34	5.570,34

APLICACIÓN DE REDUCCIONES Y PENALIZACIONES

GRUPO DE PAGO	Importe Calculado	Importe prereduc.	Criterios de subvencionabilidad y compromisos	Presentación tardía	Omisión declaración	Condicionalidad	IMPORTE (Euros) PROPUESTO
FRUTALES SECANO	5.570,34	5.570,34	0,00	0,00	0,00	0,00	5.570,34
TOTAL	5.570,34	5.570,34					5.570,34

RESUMEN DE PAGOS

	IMPORTE (Euros)			
	PROPUESTO	FEADER (Eje 2)	MAPA	CAPADR
PROPUESTO	5.570,34	4.734,79	546,45	289,10

RECINTOS PROPUESTOS

REF.	REFERENCIA SIGPAC	CULTIVO DESCRIPCIÓN CULTIVO	S/R	G.PAGO	PEND. MEDIA (%)	SUP. DEC. ADMISIBLE (ha)	SUP. COMPROM. (ha)	SUP. AJUSTADA COMPROM. (I) (ha)	SUP. CONV. SIGPAC (ha)	SUP. CERTIE. (ha)	SUP. CAMPO (ha)	SUP. CAMPO DETER. CULT. DECLARADO (ha)	SUP. DEC. REDUCIDA (ha)	SUP. PROPUESTA (ha)
170000003032909	29-011-027-00041-002	104007	S	432	49,30	4,82	4,82	4,82		4,82			4,82	4,82
170000003032910	29-011-027-00164-002	104007	S	432	29,50	0,24	0,24	0,24		0,24			0,24	0,24
170000003032911	29-038-002-00003-001	104007	S	432	44,10	0,43	0,43	0,43		0,43			0,43	0,43
170000003032912	29-011-027-00164-001	104007	S	432	41,90	0,51	0,51	0,51		0,51			0,51	0,51
170000003032913	29-038-002-00002-005	104007	S	432	43,90	2,34	2,34	2,34		2,34			2,34	2,34
170000003032914	29-038-002-00002-006	104007	S	432	55,40	2,13	2,13	2,13		2,13			2,13	2,13
170000003032915	29-011-028-00077-001	104007	S	432	60,80	2,60	2,60	2,60		2,60			2,60	2,60
170000003032916	29-011-028-00077-003	104007	S	432	58,10	0,05	0,05	0,05		0,05			0,05	0,05
170000003032917	29-011-028-00071-001	104007	S	432	48,20	4,35	4,35	4,35		4,35			4,35	4,35
170000003032918	29-011-028-00071-004	104007	S	432	45,70	0,27	0,27	0,27		0,27			0,27	0,27
170000003032919	29-011-028-00023-001	104007	S	432	52,70	2,67	2,67	2,67		2,67			2,67	2,67
170000003032920	29-011-028-00028-001	104007	S	432	58,20	0,43	0,43	0,43		0,43			0,43	0,43
170000003032921	29-038-004-00001-002	104007	S	432	41,80	1,38	1,38	1,38		1,38			1,38	1,38
170000003032922	29-038-003-00037-001	104007	S	432	41,80	0,85	0,85	0,85		0,85			0,85	0,85
170000003032923	29-038-004-00001-001	104007	S	432	44,80	2,69	2,69	2,69		2,69			2,69	2,69

(1) Superficie declarada admisible ajustada con la superficie comprometida.
(2) Factor de penalización valorando el alcance para el tipo de compromiso.

Puede verificar la integridad de una copia de este documento mediante la lectura del código QR adjunto o mediante el acceso a la dirección <https://ws050.juntadeandalucia.es/verificarFirma> indicando el código de VERIFICACIÓN

FIRMADO POR	JUAN JOSE SOLER GARCIA	FECHA	03/07/2024	
	ROCIO GUIJARRO MILLAN			
VERIFICACIÓN	Pk2jmWGPZXYL7RLHCHYYEGKUBFR96	PÁGINA	973/1071	

**APELLIDOS Y NOMBRE / RAZÓN SOCIAL**

SANTIAGO HIJANO RAFAEL

NIF

***2888*

EXPEDIENTE

1180910

ANUALIDAD DE PAGO

1ª

IMPORTE POR ANUALIDAD

	2023	2024	2025	2026	2027
IMPORTE MÁXIMO SUBVENCIONABLE	174,83 €	174,83 €	174,83 €	174,83 €	174,83 €
IMPORTE MEDIO DE TRANSFERENCIA (€/ha)	349,66 €	349,66 €	349,66 €	349,66 €	349,66 €

RESUMEN DE UNIDADES

Cód	GRUPO DE PAGO	Sup. Dec. Admisible (ha)	Sup. Comprometida (ha)	Sup. ajustada compromiso (I) (ha)	% sobredec.	Sup. Propuesta (ha)	Importe Declarado	Importe Topado	Importe Propuesto	Importe tras sobredec.
433	FRUTALES REGADÍO	0,50		0,50	0,00	0,50	174,83	174,83	174,83	174,83
TOTAL		0,50	0,50	0,50		0,50	174,83	174,83	174,83	174,83

APLICACIÓN DE REDUCCIONES Y PENALIZACIONES

GRUPO DE PAGO	Importe Calculado	Importe prereduc.	Criterios de subvencionabilidad y compromisos	Presentación tardía	Omisión declaración	Condicionalidad	IMPORTE (Euros) PROPUESTO
FRUTALES REGADÍO	174,83	174,83	0,00	0,00	0,00	0,00	174,83
TOTAL	174,83	174,83					174,83

RESUMEN DE PAGOS

	IMPORTE (Euros)			
	PROPUESTO	FEADER (Eje 2)	MAPA	CAPADR
PROPUESTO	174,83	148,61	17,15	9,07

RECINTOS PROPUESTOS

REF.	REFERENCIA SIGPAC	CULTIVO DESCRIPCIÓN CULTIVO	S/R G.PAGO	PEND. MEDIA (%)	SUP. DEC. ADMISIBLE (ha)	SUP. COMPROM. (ha)	SUP. AJUSTADA COMPROM. (I) (ha)	SUP. CONV. SIGPAC (ha)	SUP. CERTIE. (ha)	SUP. CAMPO (ha)	SUP. CAMPO DETER. CULT. DECLARADO (ha)	SUP. DEC. REDUCIDA (ha)	SUP. PROPUESTA (ha)
1700000005563529	29-026-006-00111-001	343005 AGUACATE-HASS	R 433	12,30	0,18	0,18	0,18		0,18			0,18	0,18
1700000005563534	29-026-006-00147-001	207002 LIMONERO-FINO	R 433	4,80	0,03	0,03	0,03		0,03			0,03	0,03
1700000005563535	29-026-006-00148-001	207002 LIMONERO-FINO	R 433	1,80	0,14	0,14	0,14		0,14			0,14	0,14
1700000005563537	29-026-006-00154-001	207002 LIMONERO-FINO	R 433	1,70	0,09	0,09	0,09		0,09			0,09	0,09
1700000005563539	29-026-006-00162-001	207002 LIMONERO-FINO	R 433	4,80	0,06	0,06	0,06		0,06			0,06	0,06

INCIDENCIAS**INCIDENCIA DESCRIPCIÓN**

- 100402 Recinto solicitado no forma parte de ningún organismo de control autorizado para la producción ecológica en Andalucía o fecha de inscripción posterior al plazo establecido (Anexo I. Criterios de Subvencionabilidad. Orden 28 de marzo de 2023).
 Ref:1700000005563531 Recinto:29-026-006-00127-00001 Cultivo:207002 LIMONERO-FINO Regadío
 Ref:1700000005563532 Recinto:29-026-006-00133-00001 Cultivo:207002 LIMONERO-FINO Regadío
 Ref:1700000005563538 Recinto:29-026-006-00161-00001 Cultivo:207002 LIMONERO-FINO Regadío
- 100424 Solicita recinto que no está comprometido para la operación.
 Ref:1700000005563531 Recinto:29-026-006-00127-00001 Cultivo:207002 LIMONERO-FINO Regadío
 Ref:1700000005563532 Recinto:29-026-006-00133-00001 Cultivo:207002 LIMONERO-FINO Regadío
 Ref:1700000005563538 Recinto:29-026-006-00161-00001 Cultivo:207002 LIMONERO-FINO Regadío

(1) Superficie declarada admisible ajustada con la superficie comprometida.

(2) Factor de penalización valorando el alcance para el tipo de compromiso.

Puede verificar la integridad de una copia de este documento mediante la lectura del código QR adjunto o mediante el acceso a la dirección <https://ws050.juntadeandalucia.es/verificarFirma> indicando el código de VERIFICACIÓN

FIRMADO POR	JUAN JOSE SOLER GARCIA	FECHA	03/07/2024	
	ROCIO GUIJARRO MILLAN			
VERIFICACIÓN	Pk2jmWGPZXYL7RLHCHYYEGKUBFR96	PÁGINA	974/1071	

**APELLIDOS Y NOMBRE / RAZÓN SOCIAL**

SANTIAGO RUIZ FRANCISCO

NIF

****5913*

EXPEDIENTE

1118822

ANUALIDAD DE PAGO

1ª

IMPORTE POR ANUALIDAD

	2023	2024	2025	2026	2027
IMPORTE MÁXIMO SUBVENCIONABLE	6.598,08 €	6.598,08 €	6.598,08 €	6.598,08 €	6.598,08 €
IMPORTE MEDIO DE TRANSFERENCIA (€/ha)	349,66 €	349,66 €	349,66 €	349,66 €	349,66 €

RESUMEN DE UNIDADES

Cód	GRUPO DE PAGO	Sup. Dec. Admisible (ha)	Sup. Comprometida (ha)	Sup. ajustada compromiso (I) (ha)	% sobredec.	Sup. Propuesta (ha)	Importe Declarado	Importe Topado	Importe Propuesto	Importe tras sobredec.
433	FRUTALES REGADÍO	20,96		18,87	0,00	18,87	6.598,08	6.598,08	6.598,08	6.598,08
TOTAL		20,96	18,87	18,87		18,87	6.598,08	6.598,08	6.598,08	6.598,08

APLICACIÓN DE REDUCCIONES Y PENALIZACIONES

GRUPO DE PAGO	Importe Calculado	Importe prereduc.	Criterios de subvencionabilidad y compromisos	Presentación tardía	Omisión declaración	Condicionalidad	IMPORTE (Euros) PROPUESTO
FRUTALES REGADÍO	6.598,08	6.598,08	0,00	0,00	0,00	0,00	6.598,08
TOTAL	6.598,08	6.598,08					6.598,08

RESUMEN DE PAGOS

	IMPORTE (Euros)			
	PROPUESTO	FEADER (Eje 2)	MAPA	CAPADR
PROPUESTO	6.598,08	5.608,37	647,27	342,44

RECINTOS PROPUESTOS

REF.	REFERENCIA SIGPAC	CULTIVO DESCRIPCIÓN CULTIVO	S/R	G.PAGO	PEND. MEDIA (%)	SUP. DEC. ADMISIBLE (ha)	SUP. COMPROM. (ha)	SUP. AJUSTADA COMPR.(I) (ha)	SUP. CONV. SIGPAC (ha)	SUP. CERTIE (ha)	SUP. CAMPO (ha)	SUP. CAMPO DETER. CULT. DECLARADO (ha)	SUP. DEC. REDUCIDA (ha)	SUP. PROPUESTA (ha)
-1474393	29-080-021-00009-005	207002 LIMONERO-FINO	R	433	26,40	2,41	2,41	2,41		2,42			2,41	2,41
-748818	29-080-021-00008-003	207002 LIMONERO-FINO	R	433	13,50	4,85	4,85	4,85		4,85			4,85	4,85
1700000006590182	29-080-022-00042-001	207002 LIMONERO-FINO	R	433	2,20	0,41	0,41	0,41		0,41			0,41	0,41
1700000006590183	29-080-022-80003-001	207002 LIMONERO-FINO	R	433	15,40	0,04	0,04	0,04		0,04			0,04	0,04
1700000006590191	29-080-022-00044-002	207004 LIMONERO-VERNA	R	433	7,70	2,94	2,94	2,94		2,94			2,94	2,94
1700000006590194	29-080-003-00137-001	207004 LIMONERO-VERNA	R	433	9,50	0,79	0,79	0,79		0,79			0,79	0,79
1700000006590195	29-080-021-00009-011	207004 LIMONERO-VERNA	R	433	19,40	0,56	0,56	0,56		0,56			0,56	0,56
1700000006590198	29-080-023-00002-001	207002 LIMONERO-FINO	R	433	9,70	4,75	4,05	4,05		4,05			4,05	4,05
1700000006590200	29-080-021-00039-003	207004 LIMONERO-VERNA	R	433	3,00	3,82	2,43	2,43		2,43			2,43	2,43
1700000006590201	29-080-021-00039-002	207002 LIMONERO-FINO	R	433	8,60	0,39	0,39	0,39		0,39			0,39	0,39

(1) Superficie declarada admisible ajustada con la superficie comprometida.
(2) Factor de penalización valorando el alcance para el tipo de compromiso.Puede verificar la integridad de una copia de este documento mediante la lectura del código QR adjunto o mediante el acceso a la dirección <https://ws050.juntadeandalucia.es/verificarFirma> indicando el código de VERIFICACIÓN

FIRMADO POR	JUAN JOSE SOLER GARCIA	FECHA	03/07/2024	
	ROCIO GUIJARRO MILLAN			
VERIFICACIÓN	Pk2jmWGPZXYL7RLHCHYYEGKUBFR96	PÁGINA	975/1071	



INCIDENCIAS

INCIDENCIA DESCRIPCIÓN

- 219 Superficie declarada sobre un mismo recinto, en un mismo expediente, mayor que la superficie total del recinto SIGPAC.
Ref:-1474394 Recinto:29-080-021-00009-00009 Cultivo:207002 LIMONERO-FINO Regadío Suma de superficies declaradas para este recinto por el solicitante (Áreas):45 Superficie SIGPAC total para el recinto (Áreas):0 Exceso de superficie declarada (Hectáreas):0,44
Ref:170000006590196 Recinto:29-080-021-00009-00009 Cultivo:207002 LIMONERO-FINO Regadío Suma de superficies declaradas para este recinto por el solicitante (Áreas):45 Superficie SIGPAC total para el recinto (Áreas):0 Exceso de superficie declarada (Hectáreas): 0,01
- 3790 Recinto declarado inactivo
Ref:170000006590199 Recinto:29-080-021-00039-00004 Cultivo: -
- 100421 Recinto declarado por error para una operación de la 6503, que se ha corregido de oficio marcando la operación correcta, de acuerdo con la fecha de inscripción del recinto en la producción ecológica.
Ref:-748818 Recinto:29-080-021-00008-00003 Cultivo:207002 LIMONERO-FINO Regadío
Ref:-1474393 Recinto:29-080-021-00009-00005 Cultivo:207002 LIMONERO-FINO Regadío
Ref:170000006590199 Recinto:29-080-021-00039-00004 Cultivo:207004 LIMONERO-VERNA Regadío
Ref:170000006590183 Recinto:29-080-022-80003-00001 Cultivo:207002 LIMONERO-FINO Regadío
- 100424 Solicita recinto que no está comprometido para la operación.
Ref:-1474394 Recinto:29-080-021-00009-00009 Cultivo:207002 LIMONERO-FINO Regadío
Ref:170000006590196 Recinto:29-080-021-00009-00009 Cultivo:207002 LIMONERO-FINO Regadío
Ref:-1565046 Recinto:29-080-021-00039-00004 Cultivo:207004 LIMONERO-VERNA Regadío
Ref:170000006590199 Recinto:29-080-021-00039-00004 Cultivo:207004 LIMONERO-VERNA Regadío

(1) Superficie declarada admisible ajustada con la superficie comprometida.
(2) Factor de penalización valorando el alcance para el tipo de compromiso.

Puede verificar la integridad de una copia de este documento mediante la lectura del código QR adjunto o mediante el acceso a la dirección <https://ws050.juntadeandalucia.es/verificarFirma> indicando el código de VERIFICACIÓN

FIRMADO POR	JUAN JOSE SOLER GARCIA	FECHA	03/07/2024	
	ROCIO GUIJARRO MILLAN			
VERIFICACIÓN	Pk2jmWGPZXRYL7RLHCHYYEGKUBFR96	PÁGINA	976/1071	



APELLIDOS Y NOMBRE / RAZÓN SOCIAL
S.B.F. GLOBAL PROPERTY HOLDINGS S.L.

NIF
***3453*

EXPEDIENTE
1273987

ANUALIDAD DE PAGO
1ª

IMPORTE POR ANUALIDAD

	2023	2024	2025	2026	2027
IMPORTE MÁXIMO SUBVENCIONABLE	2.114,83 €	2.114,83 €	2.114,83 €	2.114,83 €	2.114,83 €
IMPORTE MEDIO DE TRANSFERENCIA (€/ha)	216,24 €	216,24 €	216,24 €	216,24 €	216,24 €

RESUMEN DE UNIDADES

Cód	GRUPO DE PAGO	Sup. Dec. Admisible (ha)	Sup. Comprometida (ha)	Sup. ajustada compromiso (I) (ha)	% sobredec.	Sup. Propuesta (ha)	Importe Declarado	Importe Topado	Importe Propuesto	Importe tras sobredec.
432	FRUTALES SECANO	11,64		9,78	0,00	9,78	2.114,83	2.114,83	2.114,83	2.114,83
TOTAL		11,64	9,78	9,78		9,78	2.114,83	2.114,83	2.114,83	2.114,83

APLICACIÓN DE REDUCCIONES Y PENALIZACIONES

GRUPO DE PAGO	Importe Calculado	Importe prereduc.	Criterios de subvencionabilidad y compromisos	Presentación tardía	Omisión declaración	Condicionalidad	IMPORTE (Euros) PROPUESTO
FRUTALES SECANO	2.114,83	2.114,83	0,00	0,00	0,00	0,00	2.114,83
TOTAL	2.114,83	2.114,83					2.114,83

RESUMEN DE PAGOS

	IMPORTE (Euros)			
	PROPUESTO	FEADER (Eje 2)	MAPA	CAPADR
PROPUESTO	2.114,83	1.797,61	207,46	109,76

RECINTOS PROPUESTOS

REF.	REFERENCIA SIGPAC	CULTIVO DESCRIPCIÓN CULTIVO	S/R	G.PAGO	PEND. MEDIA (%)	SUP. DEC. ADMISIBLE (ha)	SUP. COMPROM. (ha)	SUP. AJUSTADA COMPROM. (I) (ha)	SUP. CONV. SIGPAC (ha)	SUP. CERTIE (ha)	SUP. CAMPO (ha)	SUP. CAMPO DETER. CULT. DECLARADO (ha)	SUP. DEC. REDUCIDA (ha)	SUP. PROPUESTA (ha)
-1391610	29-011-012-00062-004	104024	ALMENDROS-MARCONA	S	432	37,80	0,79	0,13	0,13	0,13			0,13	0,13
5555456	29-011-012-00029-004	104024	ALMENDROS-MARCONA	S	432	24,60	0,35	0,35	0,35	0,35			0,35	0,35
5555457	29-011-012-00059-002	104024	ALMENDROS-MARCONA	S	432	42,40	1,11	0,46	0,46	0,46			0,46	0,46
5555458	29-011-012-00032-006	104024	ALMENDROS-MARCONA	S	432	27,50	0,37	0,37	0,37	0,37			0,37	0,37
5555459	29-011-012-00061-009	104024	ALMENDROS-MARCONA	S	432	44,70	0,03	0,03	0,03	0,05			0,03	0,03
5555460	29-011-012-00061-003	104024	ALMENDROS-MARCONA	S	432	47,10	0,51	0,47	0,47	0,47			0,47	0,47
5555463	29-011-012-00025-014	104024	ALMENDROS-MARCONA	S	432	45,10	7,52	7,02	7,02	7,02			7,02	7,02
5555482	29-011-012-00063-020	218036	HIGUERA-AIDINIA	S	432	53,10	0,22	0,21	0,21	0,21			0,21	0,21
5555483	29-011-012-00064-001	104024	ALMENDROS-MARCONA	S	432	31,40	0,74	0,74	0,74	0,76			0,74	0,74

(1) Superficie declarada admisible ajustada con la superficie comprometida.
(2) Factor de penalización valorando el alcance para el tipo de compromiso.

Puede verificar la integridad de una copia de este documento mediante la lectura del código QR adjunto o mediante el acceso a la dirección <https://ws050.juntadeandalucia.es/verificarFirma> indicando el código de VERIFICACIÓN

FIRMADO POR	JUAN JOSE SOLER GARCIA	FECHA	03/07/2024	
	ROCIO GUIJARRO MILLAN			
VERIFICACIÓN	Pk2jmWGPZXYL7RLHCHYYEGKUBFR96	PÁGINA	977/1071	



INCIDENCIAS

INCIDENCIA DESCRIPCIÓN

- 219 Superficie declarada sobre un mismo recinto, en un mismo expediente, mayor que la superficie total del recinto SIGPAC.
Ref:5555492 Recinto:29-011-012-00068-00046 Cultivo:101138 OLIVAR-HOJIBLANCA Secano Suma de superficies declaradas para este recinto por el solicitante (Áreas):3 Superficie SIGPAC total para el recinto (Áreas):0 Exceso de superficie declarada (Hectáreas):0,03
- 248 Verifica que los recintos declarados con sistema de explotación regadío corresponden realmente a regadío según SIGPAC.
Ref:-1396919 Recinto:29-011-012-00068-00033 Cultivo:344002 MANGO-IRWIN Regadío
Ref:-1396922 Recinto:29-011-012-00068-00034 Cultivo:343001 AGUACATE-BACON Regadío
- 3790 Recinto declarado inactivo
Ref:-1402125 Recinto:29-011-012-00025-00029 Cultivo: -
Ref:5555462 Recinto:29-011-012-00029-00003 Cultivo: -
Ref:5555455 Recinto:29-011-012-00030-00002 Cultivo: -
Ref:-1396926 Recinto:29-011-012-00060-00001 Cultivo: -
Ref:-1569256 Recinto:29-011-012-00063-00031 Cultivo: -
- 8227 Línea de declaración monitorizada en la que no ha habido respuesta por parte del productor y, por tanto, sin Juicio Experto de campo.
Ref:-1402127 Recinto:29-011-012-00025-00024 Cultivo:207002 LIMONERO-FINO
- 100400 Recinto con cultivo, variedad, régimen de explotación o uso Sigpac no compatible con la operación solicitada (Anexo IV.I Cultivos y variedades elegibles para las Intervenciones. Orden de 28 de marzo de 2023).
Ref:-1507060 Recinto:29-011-012-00025-00009 Cultivo:207002 LIMONERO-FINO Secano Uso:CI
Ref:5555448 Recinto:29-011-012-00025-00011 Cultivo:111072 CIRUELOS-ADESOTO Secano Uso:FY
Ref:-1402127 Recinto:29-011-012-00025-00024 Cultivo:207002 LIMONERO-FINO Secano Uso:FS
Ref:-1402125 Recinto:29-011-012-00025-00029 Cultivo:101138 OLIVAR-HOJIBLANCA Secano Uso:FS
Ref:-1402120 Recinto:29-011-012-00063-00027 Cultivo:101138 OLIVAR-HOJIBLANCA Secano Uso:FY
Ref:-1396920 Recinto:29-011-012-00068-00033 Cultivo:104024 ALMENDROS-MARCONA Secano Uso:FY
Ref:-1396921 Recinto:29-011-012-00068-00033 Cultivo:111072 CIRUELOS-ADESOTO Secano Uso:FY
Ref:-1402123 Recinto:29-011-012-00068-00061 Cultivo:104024 ALMENDROS-MARCONA Secano Uso:FY
Ref:5555493 Recinto:29-011-012-00070-00031 Cultivo:207002 LIMONERO-FINO Secano Uso:FS
Ref:-1404997 Recinto:29-011-012-00070-00049 Cultivo:207002 LIMONERO-FINO Secano Uso:CI
Ref:-1507067 Recinto:29-011-012-00086-00032 Cultivo:101138 OLIVAR-HOJIBLANCA Secano Uso:FS
Ref:-1507068 Recinto:29-011-012-00086-00033 Cultivo:101138 OLIVAR-HOJIBLANCA Secano Uso:FS
- 100402 Recinto solicitado no forma parte de ningún organismo de control autorizado para la producción ecológica en Andalucía o fecha de inscripción posterior al plazo establecido (Anexo I. Criterios de Subvencionabilidad. Orden 28 de marzo de 2023).
Ref:-1402125 Recinto:29-011-012-00025-00029 Cultivo:101138 OLIVAR-HOJIBLANCA Secano
Ref:-1402128 Recinto:29-011-012-00025-00029 Cultivo:104024 ALMENDROS-MARCONA Secano
Ref:-1507061 Recinto:29-011-012-00029-00009 Cultivo:104024 ALMENDROS-MARCONA Secano
Ref:-1507062 Recinto:29-011-012-00029-00010 Cultivo:104024 ALMENDROS-MARCONA Secano
Ref:-1507063 Recinto:29-011-012-00030-00004 Cultivo:104024 ALMENDROS-MARCONA Secano
Ref:-1396926 Recinto:29-011-012-00060-00001 Cultivo:104024 ALMENDROS-MARCONA Secano
Ref:5555470 Recinto:29-011-012-00061-00010 Cultivo:101138 OLIVAR-HOJIBLANCA Secano
Ref:-1391612 Recinto:29-011-012-00062-00001 Cultivo:101138 OLIVAR-HOJIBLANCA Secano
Ref:5555472 Recinto:29-011-012-00062-00003 Cultivo:101138 OLIVAR-HOJIBLANCA Secano
Ref:-1507064 Recinto:29-011-012-00062-00013 Cultivo:104024 ALMENDROS-MARCONA Secano
Ref:-1507065 Recinto:29-011-012-00062-00014 Cultivo:104024 ALMENDROS-MARCONA Secano
Ref:-1391621 Recinto:29-011-012-00063-00002 Cultivo:101138 OLIVAR-HOJIBLANCA Secano
Ref:5555469 Recinto:29-011-012-00063-00004 Cultivo:101138 OLIVAR-HOJIBLANCA Secano
Ref:-1391620 Recinto:29-011-012-00063-00005 Cultivo:101138 OLIVAR-HOJIBLANCA Secano
Ref:5555484 Recinto:29-011-012-00063-00022 Cultivo:104024 ALMENDROS-MARCONA Secano
Ref:-1391614 Recinto:29-011-012-00063-00023 Cultivo:104024 ALMENDROS-MARCONA Secano
Ref:-1402120 Recinto:29-011-012-00063-00027 Cultivo:101138 OLIVAR-HOJIBLANCA Secano
Ref:-1402121 Recinto:29-011-012-00063-00028 Cultivo:101138 OLIVAR-HOJIBLANCA Secano
Ref:-1402131 Recinto:29-011-012-00063-00029 Cultivo:104024 ALMENDROS-MARCONA Secano
Ref:-1402129 Recinto:29-011-012-00063-00030 Cultivo:104024 ALMENDROS-MARCONA Secano
Ref:-1402130 Recinto:29-011-012-00063-00031 Cultivo:104024 ALMENDROS-MARCONA Secano
Ref:-1569256 Recinto:29-011-012-00063-00031 Cultivo:122017 ALGARROBO-SAYALONGA Secano
Ref:-1396929 Recinto:29-011-012-00064-00005 Cultivo:104024 ALMENDROS-MARCONA Secano
Ref:-1403422 Recinto:29-011-012-00064-00007 Cultivo:101138 OLIVAR-HOJIBLANCA Secano
Ref:-1391615 Recinto:29-011-012-00067-00005 Cultivo:104024 ALMENDROS-MARCONA Secano
Ref:-1391629 Recinto:29-011-012-00068-00014 Cultivo:101021 OLIVAR-ALOREÑA Secano
Ref:-1391631 Recinto:29-011-012-00068-00019 Cultivo:101021 OLIVAR-ALOREÑA Secano
Ref:-1391630 Recinto:29-011-012-00068-00020 Cultivo:101021 OLIVAR-ALOREÑA Secano

(1) Superficie declarada admisible ajustada con la superficie comprometida.
(2) Factor de penalización valorando el alcance para el tipo de compromiso.

Puede verificar la integridad de una copia de este documento mediante la lectura del código QR adjunto o mediante el acceso a la dirección <https://ws050.juntadeandalucia.es/verificarFirma> indicando el código de VERIFICACIÓN

FIRMADO POR	JUAN JOSE SOLER GARCIA	FECHA	03/07/2024	
	ROCIO GUIJARRO MILLAN			
VERIFICACIÓN	Pk2jmWGPZXRYL7RLHCHYYEGKUBFR96	PÁGINA	978/1071	

**INCIDENCIAS****INCIDENCIA DESCRIPCIÓN**

	Ref.-1391619 Recinto:29-011-012-00068-00022 Cultivo:101021 OLIVAR-ALOREÑA Secano
	Ref.-1402117 Recinto:29-011-012-00068-00056 Cultivo:101021 OLIVAR-ALOREÑA Secano
	Ref.-1402119 Recinto:29-011-012-00068-00058 Cultivo:104024 ALMENDROS-MARCONA Secano
	Ref.-1402122 Recinto:29-011-012-00068-00059 Cultivo:104024 ALMENDROS-MARCONA Secano
	Ref.-1402123 Recinto:29-011-012-00068-00061 Cultivo:104024 ALMENDROS-MARCONA Secano
	Ref.-1391626 Recinto:29-011-012-00070-00004 Cultivo:101138 OLIVAR-HOJIBLANCA Secano
	Ref.-1391625 Recinto:29-011-012-00070-00018 Cultivo:101138 OLIVAR-HOJIBLANCA Secano
	Ref.-1391628 Recinto:29-011-012-00070-00022 Cultivo:101138 OLIVAR-HOJIBLANCA Secano
	Ref.-1391627 Recinto:29-011-012-00070-00023 Cultivo:101138 OLIVAR-HOJIBLANCA Secano
	Ref.-1402118 Recinto:29-011-012-00071-00003 Cultivo:104024 ALMENDROS-MARCONA Secano
	Ref.-1507067 Recinto:29-011-012-00086-00032 Cultivo:101138 OLIVAR-HOJIBLANCA Secano
	Ref.-1507068 Recinto:29-011-012-00086-00033 Cultivo:101138 OLIVAR-HOJIBLANCA Secano
	Ref.-1507069 Recinto:29-011-012-00086-00035 Cultivo:101138 OLIVAR-HOJIBLANCA Secano
	Ref.-1507070 Recinto:29-011-012-00086-00036 Cultivo:101138 OLIVAR-HOJIBLANCA Secano
100406	Grupo de cultivo declarado en el recinto no coincide con el grupo de cultivo existente en el organismo de control autorizado para la producción ecológica en Andalucía (Anexo I. Criterios de Subvencionabilidad. Orden 28 de marzo de 2023).
	Ref:5555470 Recinto:29-011-012-00061-00010 Cultivo:101138 OLIVAR-HOJIBLANCA Secano Grupo de SIPEA:FRUTALES
	Ref:5555472 Recinto:29-011-012-00062-00003 Cultivo:101138 OLIVAR-HOJIBLANCA Secano Grupo de SIPEA:FRUTALES
	Ref:5555469 Recinto:29-011-012-00063-00004 Cultivo:101138 OLIVAR-HOJIBLANCA Secano Grupo de SIPEA:FRUTALES
	Ref:5555484 Recinto:29-011-012-00063-00022 Cultivo:104024 ALMENDROS-MARCONA Secano Grupo de SIPEA:HORTICOLAS
100424	Solicita recinto que no está comprometido para la operación.
	Ref.-1507060 Recinto:29-011-012-00025-00009 Cultivo:207002 LIMONERO-FINO Secano
	Ref:5555448 Recinto:29-011-012-00025-00011 Cultivo:111072 CIRUELOS-ADESOTO Secano
	Ref.-1402127 Recinto:29-011-012-00025-00024 Cultivo:207002 LIMONERO-FINO Secano
	Ref.-1402125 Recinto:29-011-012-00025-00029 Cultivo:101138 OLIVAR-HOJIBLANCA Secano
	Ref.-1402128 Recinto:29-011-012-00025-00029 Cultivo:104024 ALMENDROS-MARCONA Secano
	Ref:5555462 Recinto:29-011-012-00029-00003 Cultivo:104024 ALMENDROS-MARCONA Secano
	Ref.-1507061 Recinto:29-011-012-00029-00009 Cultivo:104024 ALMENDROS-MARCONA Secano
	Ref.-1507062 Recinto:29-011-012-00029-00010 Cultivo:104024 ALMENDROS-MARCONA Secano
	Ref:5555455 Recinto:29-011-012-00030-00002 Cultivo:104024 ALMENDROS-MARCONA Secano
	Ref.-1507063 Recinto:29-011-012-00030-00004 Cultivo:104024 ALMENDROS-MARCONA Secano
	Ref.-1396926 Recinto:29-011-012-00060-00001 Cultivo:104024 ALMENDROS-MARCONA Secano
	Ref:5555470 Recinto:29-011-012-00061-00010 Cultivo:101138 OLIVAR-HOJIBLANCA Secano
	Ref.-1391612 Recinto:29-011-012-00062-00001 Cultivo:101138 OLIVAR-HOJIBLANCA Secano
	Ref:5555472 Recinto:29-011-012-00062-00003 Cultivo:101138 OLIVAR-HOJIBLANCA Secano
	Ref.-1507064 Recinto:29-011-012-00062-00013 Cultivo:104024 ALMENDROS-MARCONA Secano
	Ref.-1507065 Recinto:29-011-012-00062-00014 Cultivo:104024 ALMENDROS-MARCONA Secano
	Ref.-1391621 Recinto:29-011-012-00063-00002 Cultivo:101138 OLIVAR-HOJIBLANCA Secano
	Ref:5555469 Recinto:29-011-012-00063-00004 Cultivo:101138 OLIVAR-HOJIBLANCA Secano
	Ref.-1391620 Recinto:29-011-012-00063-00005 Cultivo:101138 OLIVAR-HOJIBLANCA Secano
	Ref:5555484 Recinto:29-011-012-00063-00022 Cultivo:104024 ALMENDROS-MARCONA Secano
	Ref.-1391614 Recinto:29-011-012-00063-00023 Cultivo:104024 ALMENDROS-MARCONA Secano
	Ref.-1402120 Recinto:29-011-012-00063-00027 Cultivo:101138 OLIVAR-HOJIBLANCA Secano
	Ref.-1402121 Recinto:29-011-012-00063-00028 Cultivo:101138 OLIVAR-HOJIBLANCA Secano
	Ref.-1402131 Recinto:29-011-012-00063-00029 Cultivo:104024 ALMENDROS-MARCONA Secano
	Ref.-1402129 Recinto:29-011-012-00063-00030 Cultivo:104024 ALMENDROS-MARCONA Secano
	Ref.-1402130 Recinto:29-011-012-00063-00031 Cultivo:104024 ALMENDROS-MARCONA Secano
	Ref.-1569256 Recinto:29-011-012-00063-00031 Cultivo:122017 ALGARROBO-SAYALONGA Secano
	Ref.-1396929 Recinto:29-011-012-00064-00005 Cultivo:104024 ALMENDROS-MARCONA Secano
	Ref.-1403422 Recinto:29-011-012-00064-00007 Cultivo:101138 OLIVAR-HOJIBLANCA Secano
	Ref.-1391615 Recinto:29-011-012-00067-00005 Cultivo:104024 ALMENDROS-MARCONA Secano
	Ref.-1391629 Recinto:29-011-012-00068-00014 Cultivo:101021 OLIVAR-ALOREÑA Secano
	Ref.-1391631 Recinto:29-011-012-00068-00019 Cultivo:101021 OLIVAR-ALOREÑA Secano
	Ref.-1391630 Recinto:29-011-012-00068-00020 Cultivo:101021 OLIVAR-ALOREÑA Secano
	Ref.-1391619 Recinto:29-011-012-00068-00022 Cultivo:101021 OLIVAR-ALOREÑA Secano
	Ref.-1396920 Recinto:29-011-012-00068-00033 Cultivo:104024 ALMENDROS-MARCONA Secano
	Ref.-1396921 Recinto:29-011-012-00068-00033 Cultivo:111072 CIRUELOS-ADESOTO Secano
	Ref.-1396919 Recinto:29-011-012-00068-00033 Cultivo:344002 MANGO-IRWIN Regadio

(1) Superficie declarada admisible ajustada con la superficie comprometida.
(2) Factor de penalización valorando el alcance para el tipo de compromiso.

Puede verificar la integridad de una copia de este documento mediante la lectura del código QR adjunto o mediante el acceso a la dirección <https://ws050.juntadeandalucia.es/verificarFirma> indicando el código de VERIFICACIÓN

FIRMADO POR	JUAN JOSE SOLER GARCIA	FECHA	03/07/2024	
	ROCIO GUIJARRO MILLAN			
VERIFICACIÓN	Pk2jmWGPZXYL7RLHCHYYEGKUBFR96	PÁGINA	979/1071	



INCIDENCIAS

INCIDENCIA DESCRIPCIÓN

	Ref:-1396922 Recinto:29-011-012-00068-00034 Cultivo:343001 AGUACATE-BACON Regadío
	Ref:-1396925 Recinto:29-011-012-00068-00035 Cultivo:101138 OLIVAR-HOJIBLANCA Secano
	Ref:-1507066 Recinto:29-011-012-00068-00035 Cultivo:101138 OLIVAR-HOJIBLANCA Secano
	Ref:5555492 Recinto:29-011-012-00068-00046 Cultivo:101138 OLIVAR-HOJIBLANCA Secano
	Ref:-1402117 Recinto:29-011-012-00068-00056 Cultivo:101021 OLIVAR-ALOREÑA Secano
	Ref:-1402119 Recinto:29-011-012-00068-00058 Cultivo:104024 ALMENDROS-MARCONA Secano
	Ref:-1402122 Recinto:29-011-012-00068-00059 Cultivo:104024 ALMENDROS-MARCONA Secano
	Ref:-1402123 Recinto:29-011-012-00068-00061 Cultivo:104024 ALMENDROS-MARCONA Secano
	Ref:-1391626 Recinto:29-011-012-00070-00004 Cultivo:101138 OLIVAR-HOJIBLANCA Secano
	Ref:-1391625 Recinto:29-011-012-00070-00018 Cultivo:101138 OLIVAR-HOJIBLANCA Secano
	Ref:-1391628 Recinto:29-011-012-00070-00022 Cultivo:101138 OLIVAR-HOJIBLANCA Secano
	Ref:-1391627 Recinto:29-011-012-00070-00023 Cultivo:101138 OLIVAR-HOJIBLANCA Secano
	Ref:5555493 Recinto:29-011-012-00070-00031 Cultivo:207002 LIMONERO-FINO Secano
	Ref:-1404997 Recinto:29-011-012-00070-00049 Cultivo:207002 LIMONERO-FINO Secano
	Ref:-1402118 Recinto:29-011-012-00071-00003 Cultivo:104024 ALMENDROS-MARCONA Secano
	Ref:-1507067 Recinto:29-011-012-00086-00032 Cultivo:101138 OLIVAR-HOJIBLANCA Secano
	Ref:-1507068 Recinto:29-011-012-00086-00033 Cultivo:101138 OLIVAR-HOJIBLANCA Secano
	Ref:-1507069 Recinto:29-011-012-00086-00035 Cultivo:101138 OLIVAR-HOJIBLANCA Secano
	Ref:-1507070 Recinto:29-011-012-00086-00036 Cultivo:101138 OLIVAR-HOJIBLANCA Secano
100426	Recinto con incidencia de uso de regadío cuyo cultivo no es admisible en régimen de secano.
	Ref:-1396919 Recinto:29-011-012-00068-00033 Cultivo:344002 MANGO-IRWIN Regadío
	Ref:-1396922 Recinto:29-011-012-00068-00034 Cultivo:343001 AGUACATE-BACON Regadío

(1) Superficie declarada admisible ajustada con la superficie comprometida.
 (2) Factor de penalización valorando el alcance para el tipo de compromiso.

Puede verificar la integridad de una copia de este documento mediante la lectura del código QR adjunto o mediante el acceso a la dirección <https://ws050.juntadeandalucia.es/verificarFirma> indicando el código de VERIFICACIÓN

FIRMADO POR	JUAN JOSE SOLER GARCIA	FECHA	03/07/2024	
	ROCIO GUIJARRO MILLAN			
VERIFICACIÓN	Pk2jmWGPZXYL7RLHCHYYEGKUBFR96	PÁGINA	980/1071	

**APELLIDOS Y NOMBRE / RAZÓN SOCIAL**

SCHNELL UWE

NIF

****8918*

EXPEDIENTE

1013138

ANUALIDAD DE PAGO

1ª

IMPORTES POR ANUALIDAD

	2023	2024	2025	2026	2027
IMPORTE MÁXIMO SUBVENCIONABLE	1.087,44 €	1.087,44 €	1.087,44 €	1.087,44 €	1.087,44 €
IMPORTE MEDIO DE TRANSFERENCIA (€/ha)	349,66 €	349,66 €	349,66 €	349,66 €	349,66 €

RESUMEN DE UNIDADES

Cód	GRUPO DE PAGO	Sup. Dec. Admisible (ha)	Sup. Comprometida (ha)	Sup. ajustada compromiso (1) (ha)	% sobredec.	Sup. Propuesta (ha)	Importe Declarado	Importe Topado	Importe Propuesto	Importe tras sobredec.
433	FRUTALES REGADÍO	3,11		3,11	0,00	3,11	1.087,44	1.087,44	1.087,44	1.087,44
TOTAL		3,11	3,11	3,11		3,11	1.087,44	1.087,44	1.087,44	1.087,44

APLICACIÓN DE REDUCCIONES Y PENALIZACIONES

GRUPO DE PAGO	Importe Calculado	Importe prerreduc.	Criterios de subvencionabilidad y compromisos	Presentación tardía	Omisión declaración	Condicionalidad	IMPORTE (Euros) PROPUESTO
FRUTALES REGADÍO	1.087,44	1.087,44	0,00	0,00	0,00	0,00	1.087,44
TOTAL	1.087,44	1.087,44					1.087,44

RESUMEN DE PAGOS

	IMPORTE (Euros)			
	PROPUESTO	FEADER (Eje 2)	MAPA	CAPADR
PROPUESTO	1.087,44	924,32	106,68	56,44

RECINTOS PROPUESTOS

REF.	REFERENCIA SIGPAC	CULTIVO	DESCRIPCIÓN CULTIVO	S/R	G.PAGO	PEND. MEDIA (%)	SUP. DEC. ADMISIBLE (ha)	SUP. COMPROM. (ha)	SUP. AJUSTADA COMPROM. (1) (ha)	SUP. CONV. SIGPAC (ha)	SUP. CERTIE. (ha)	SUP. CAMPO (ha)	SUP. CAMPO DETER. CULT. DECLARADO (ha)	SUP. DEC. REDUCIDA (ha)	SUP. PROPUESTA (ha)
-1597983	29-094-008-00013-012	344011	MANGO-TOMMY ATKINS	R	433	3,90	0,66	0,66	0,66		0,66			0,66	0,66
-1597982	29-094-008-00013-011	344011	MANGO-TOMMY ATKINS	R	433	11,20	0,33	0,33	0,33		0,33			0,33	0,33
-1597981	29-094-008-00013-010	344011	MANGO-TOMMY ATKINS	R	433	13,20	0,29	0,29	0,29		0,29			0,29	0,29
-1597980	29-094-008-00013-009	344011	MANGO-TOMMY ATKINS	R	433	20,70	0,19	0,19	0,19		0,19			0,19	0,19
-1597979	29-094-008-00013-008	344011	MANGO-TOMMY ATKINS	R	433	15,20	0,17	0,17	0,17		0,17			0,17	0,17
-1597978	29-094-008-00010-017	344011	MANGO-TOMMY ATKINS	R	433	23,30	0,01	0,01	0,01		0,01			0,01	0,01
-1597977	29-094-008-00010-003	344011	MANGO-TOMMY ATKINS	R	433	23,80	0,01	0,01	0,01		0,01			0,01	0,01
1700000006478141	29-094-008-00013-018	344011	MANGO-TOMMY ATKINS	R	433	22,60	0,47	0,47	0,47		0,47			0,47	0,47
1700000006478142	29-094-008-00013-016	344011	MANGO-TOMMY ATKINS	R	433	13,60	0,24	0,24	0,24		0,24			0,24	0,24
1700000006478143	29-094-008-00013-017	344011	MANGO-TOMMY ATKINS	R	433	23,70	0,20	0,20	0,20		0,20			0,20	0,20
1700000006478144	29-094-008-00013-001	344011	MANGO-TOMMY ATKINS	R	433	9,40	0,42	0,42	0,42		0,42			0,42	0,42
1700000006478145	29-094-008-00013-014	344011	MANGO-TOMMY ATKINS	R	433	16,70	0,12	0,12	0,12		0,12			0,12	0,12

INCIDENCIAS**INCIDENCIA DESCRIPCIÓN**

- 100400 Recinto con cultivo, variedad, régimen de explotación o uso Sigpac no compatible con la operación solicitada (Anexo IV.I Cultivos y variedades elegibles para las Intervenciones. Orden de 28 de marzo de 2023).
Ref:-1597984 Recinto:29-094-008-00013-00024 Cultivo:344011 MANGO-TOMMY ATKINS Secano Uso:FY
- 100424 Solicita recinto que no está comprometido para la operación.
Ref:-1597984 Recinto:29-094-008-00013-00024 Cultivo:344011 MANGO-TOMMY ATKINS Secano

(1) Superficie declarada admisible ajustada con la superficie comprometida.
(2) Factor de penalización valorando el alcance para el tipo de compromiso.

Puede verificar la integridad de una copia de este documento mediante la lectura del código QR adjunto o mediante el acceso a la dirección <https://ws050.juntadeandalucia.es/verificarFirma> indicando el código de VERIFICACIÓN

FIRMADO POR	JUAN JOSE SOLER GARCIA	FECHA	03/07/2024	
	ROCIO GUIJARRO MILLAN			
VERIFICACIÓN	Pk2jmWGPZXYL7RLHCHYYEGKUBFR96	PÁGINA	981/1071	

**APELLIDOS Y NOMBRE / RAZÓN SOCIAL**

SEGOVIA EUSTAQUIO ANA

NIF

****6028*

EXPEDIENTE

1264829

ANUALIDAD DE PAGO

1ª

IMPORTE POR ANUALIDAD

	2023	2024	2025	2026	2027
IMPORTE MÁXIMO SUBVENCIONABLE	671,35 €	671,35 €	671,35 €	671,35 €	671,35 €
IMPORTE MEDIO DE TRANSFERENCIA (€/ha)	349,66 €	349,66 €	349,66 €	349,66 €	349,66 €

RESUMEN DE UNIDADES

Cód	GRUPO DE PAGO	Sup. Dec. Admisible (ha)	Sup. Comprometida (ha)	Sup. ajustada compromiso (I) (ha)	% sobredec.	Sup. Propuesta (ha)	Importe Declarado	Importe Topado	Importe Propuesto	Importe tras sobredec.
433	FRUTALES REGADÍO	1,94		1,92	0,00	1,92	671,35	671,35	671,35	671,35
TOTAL		1,94	1,92	1,92		1,92	671,35	671,35	671,35	671,35

APLICACIÓN DE REDUCCIONES Y PENALIZACIONES

GRUPO DE PAGO	Importe Calculado	Importe prereduc.	Criterios de subvencionabilidad y compromisos	Presentación tardía	Omisión declaración	Condicionalidad	IMPORTE (Euros) PROPUESTO
FRUTALES REGADÍO	671,35	671,35	0,00	0,00	0,00	0,00	671,35
TOTAL	671,35	671,35					671,35

RESUMEN DE PAGOS

	IMPORTE (Euros)			
	PROPUESTO	FEADER (Eje 2)	MAPA	CAPADR
PROPUESTO	671,35	570,65	65,86	34,84

RECINTOS PROPUESTOS

REF.	REFERENCIA SIGPAC	CULTIVO	DESCRIPCIÓN CULTIVO	S/R	G.PAGO	PEND. MEDIA (%)	SUP. DEC. ADMISIBLE (ha)	SUP. COMPROM. (ha)	SUP. AJUSTADA COMPR.(I) (ha)	SUP. CONV. SIGPAC (ha)	SUP. CERTIE. (ha)	SUP. CAMPO (ha)	SUP. CAMPO DETER. CULT. DECLARADO (ha)	SUP. DEC. REDUCIDA (ha)	SUP. PROPUESTA (ha)
-1516714	29-094-015-00036-001	343005	AGUACATE-HASS	R	433	15,90	0,02	0,02	0,02		0,02			0,02	0,02
-1327728	29-094-015-00036-001	344008	MANGO-OSTEEN	R	433	15,90	0,08	0,08	0,08		0,08			0,08	0,08
5276467	29-094-015-00036-001	343005	AGUACATE-HASS	R	433	15,90	0,40	0,38	0,38		0,38			0,38	0,38
5276473	29-094-015-00058-004	343005	AGUACATE-HASS	R	433	8,60	0,07	0,07	0,07		0,07			0,07	0,07
5276480	29-094-015-00058-005	343005	AGUACATE-HASS	R	433	13,80	0,54	0,54	0,54		0,54			0,54	0,54
5276481	29-094-015-00058-006	343005	AGUACATE-HASS	R	433	25,30	0,61	0,61	0,61		0,61			0,61	0,61
5315185	29-094-015-00058-007	343005	AGUACATE-HASS	R	433	25,40	0,22	0,22	0,22		0,22			0,22	0,22

INCIDENCIAS**INCIDENCIA DESCRIPCIÓN**

- 100400 Recinto con cultivo, variedad, régimen de explotación o uso Sigpac no compatible con la operación solicitada (Anexo IV.I Cultivos y variedades elegibles para las Intervenciones. Orden de 28 de marzo de 2023).
Ref:5315169 Recinto:29-094-015-00058-00001 Cultivo:343005 AGUACATE-HASS Secano Uso:FY
- 100424 Solicita recinto que no está comprometido para la operación.
Ref:5315169 Recinto:29-094-015-00058-00001 Cultivo:343005 AGUACATE-HASS Secano

(1) Superficie declarada admisible ajustada con la superficie comprometida.

(2) Factor de penalización valorando el alcance para el tipo de compromiso.

Puede verificar la integridad de una copia de este documento mediante la lectura del código QR adjunto o mediante el acceso a la dirección <https://ws050.juntadeandalucia.es/verificarFirma> indicando el código de VERIFICACIÓN

FIRMADO POR	JUAN JOSE SOLER GARCIA	FECHA	03/07/2024	
	ROCIO GUIJARRO MILLAN			
VERIFICACIÓN	Pk2jmWGPZXYL7RLHCHYYEGKUBFR96	PÁGINA	982/1071	

**APELLIDOS Y NOMBRE / RAZÓN SOCIAL**

SEPULVEDA GONZALEZ SEBASTIAN

NIF

****5874*

EXPEDIENTE

1118672

ANUALIDAD DE PAGO

1ª

IMPORTE POR ANUALIDAD

	2023	2024	2025	2026	2027
IMPORTE MÁXIMO SUBVENCIONABLE	1.618,79 €	1.618,79 €	1.618,79 €	1.618,79 €	1.618,79 €
IMPORTE MEDIO DE TRANSFERENCIA (€/ha)	247,90 €	247,90 €	247,90 €	247,90 €	247,90 €

RESUMEN DE UNIDADES

Cód	GRUPO DE PAGO	Sup. Dec. Admisible (ha)	Sup. Comprometida (ha)	Sup. ajustada compromiso (I) (ha)	% sobredec.	Sup. Propuesta (ha)	Importe Declarado	Importe Topado	Importe Propuesto	Importe tras sobredec.
429	OLIVAR	6,53		6,53	0,00	6,53	1.618,79	1.618,79	1.618,79	1.618,79
TOTAL		6,53	6,53	6,53		6,53	1.618,79	1.618,79	1.618,79	1.618,79

APLICACIÓN DE REDUCCIONES Y PENALIZACIONES

GRUPO DE PAGO	Importe Calculado	Importe prereduc.	Criterios de subvencionabilidad y compromisos	Presentación tardía	Omisión declaración	Condicionalidad	IMPORTE (Euros) PROPUESTO
OLIVAR	1.618,79	1.618,79	0,00	0,00	0,00	0,00	1.618,79
TOTAL	1.618,79	1.618,79					1.618,79

RESUMEN DE PAGOS

	IMPORTE (Euros)		
	PROPUESTO	FEADER (Eje 2)	MAPA
PROPUESTO	1.618,79	1.375,97	158,80
			CAPADR 84,02

RECINTOS PROPUESTOS

REF.	REFERENCIA SIGPAC	CULTIVO	DESCRIPCIÓN CULTIVO	S/R	G.PAGO	PEND. MEDIA (%)	SUP. DEC. ADMISIBLE (ha)	SUP. COMPROM. (ha)	SUP. AJUSTADA COMPROM. (I) (ha)	SUP. CONV. SIGPAC (ha)	SUP. CERTIE. (ha)	SUP. CAMPO (ha)	SUP. CAMPO DETER. CULT. DECLARADO (ha)	SUP. DEC. REDUCIDA (ha)	SUP. PROPUESTA (ha)
170000002311656	29-031-006-00178-001	101138	OLIVAR-HOJIBLANCA	S	429	15,10	3,88	3,88	3,88		3,88			3,88	3,88
170000002311657	29-031-011-00005-001	101138	OLIVAR-HOJIBLANCA	S	429	20,50	0,84	0,84	0,84		0,84			0,84	0,84
170000002311658	29-031-011-00006-005	101138	OLIVAR-HOJIBLANCA	S	429	34,20	0,12	0,12	0,12		0,12			0,12	0,12
170000002311659	29-031-011-00006-003	101138	OLIVAR-HOJIBLANCA	S	429	15,20	0,09	0,09	0,09		0,09			0,09	0,09
170000002311661	29-031-014-00117-002	101138	OLIVAR-HOJIBLANCA	S	429	20,70	1,24	1,24	1,24		1,24			1,24	1,24
170000002311662	29-031-014-00118-001	101138	OLIVAR-HOJIBLANCA	S	429	23,70	0,36	0,36	0,36		0,36			0,36	0,36

(1) Superficie declarada admisible ajustada con la superficie comprometida.

(2) Factor de penalización valorando el alcance para el tipo de compromiso.

Puede verificar la integridad de una copia de este documento mediante la lectura del código QR adjunto o mediante el acceso a la dirección <https://ws050.juntadeandalucia.es/verificarFirma> indicando el código de VERIFICACIÓN

FIRMADO POR

JUAN JOSE SOLER GARCIA

FECHA

03/07/2024

ROCIO GUIJARRO MILLAN

VERIFICACIÓN

Pk2jmWGPZXYL7RLHCHYYEGKUBFR96

PÁGINA

983/1071





<u>APELLIDOS Y NOMBRE / RAZÓN SOCIAL</u>	<u>NIF</u>	<u>EXPEDIENTE</u>	<u>ANUALIDAD DE PAGO</u>
Seron Ordoñez Rafael	***9480*	1284557	

RESUMEN DE PAGOS

	<u>IMPORTE (Euros)</u>			
	<u>PROPUESTO</u>	<u>FEADER (Eje 2)</u>	<u>MAPA</u>	<u>CAPADR</u>
PROPUESTO	0,00	0,00	0,00	0,00

INCIDENCIAS

INCIDENCIA DESCRIPCIÓN

- 3790 Recinto declarado inactivo
 Ref:6956346 Recinto:29-008-001-00039-00001 Cultivo: -
 Ref:6956349 Recinto:29-008-001-00044-00001 Cultivo: -
 Ref:6956436 Recinto:29-008-001-00044-00003 Cultivo: -
 Ref:6956446 Recinto:29-008-001-00044-00007 Cultivo: -
 Ref:6956435 Recinto:29-008-001-00044-00012 Cultivo: -
- 100400 Recinto con cultivo, variedad, régimen de explotación o uso Siggac no compatible con la operación solicitada (Anexo IV.I Cultivos y variedades elegibles para las Intervenciones. Orden de 28 de marzo de 2023).
 Ref:6956346 Recinto:29-008-001-00039-00001 Cultivo:207202 LIMONERO-FINO 95 Secano Uso:CI
 Ref:6956433 Recinto:29-008-001-00044-00008 Cultivo:207202 LIMONERO-FINO 95 Secano Uso:CI
- 100402 Recinto solicitado no forma parte de ningún organismo de control autorizado para la producción ecológica en Andalucía o fecha de inscripción posterior al plazo establecido (Anexo I. Criterios de Subvencionabilidad. Orden 28 de marzo de 2023).
 Ref:6956401 Recinto:29-008-001-00038-00002 Cultivo:207202 LIMONERO-FINO 95 Regadío
- 100424 Solicita recinto que no está comprometido para la operación.
 Ref:6956401 Recinto:29-008-001-00038-00002 Cultivo:207202 LIMONERO-FINO 95 Regadío
 Ref:6956346 Recinto:29-008-001-00039-00001 Cultivo:207202 LIMONERO-FINO 95 Secano
 Ref:6956349 Recinto:29-008-001-00044-00001 Cultivo:207202 LIMONERO-FINO 95 Regadío
 Ref:6956436 Recinto:29-008-001-00044-00003 Cultivo:207202 LIMONERO-FINO 95 Regadío
 Ref:6956446 Recinto:29-008-001-00044-00007 Cultivo:207202 LIMONERO-FINO 95 Regadío
 Ref:6956433 Recinto:29-008-001-00044-00008 Cultivo:207202 LIMONERO-FINO 95 Secano
 Ref:6956435 Recinto:29-008-001-00044-00012 Cultivo:207202 LIMONERO-FINO 95 Regadío
- 101008 Expediente sin compromisos vigentes.
 Operación:6503.2

(1) Superficie declarada admisible ajustada con la superficie comprometida.
 (2) Factor de penalización valorando el alcance para el tipo de compromiso.

Puede verificar la integridad de una copia de este documento mediante la lectura del código QR adjunto o mediante el acceso a la dirección https://ws050.juntadeandalucia.es/verificarFirma indicando el código de VERIFICACIÓN				
FIRMADO POR	JUAN JOSE SOLER GARCIA	FECHA	03/07/2024	
	ROCIO GUIJARRO MILLAN			
VERIFICACIÓN	Pk2jmWGPZXYL7RLHCHYYEGKUBFR96	PÁGINA	984/1071	

**APELLIDOS Y NOMBRE / RAZÓN SOCIAL**

SERRANO ALVAREZ SALVADOR

NIF

***2321*

EXPEDIENTE

1098182

ANUALIDAD DE PAGO

1ª

IMPORTES POR ANUALIDAD

	2023	2024	2025	2026	2027
IMPORTE MÁXIMO SUBVENCIONABLE	1.653,89 €	1.653,89 €	1.653,89 €	1.653,89 €	1.653,89 €
IMPORTE MEDIO DE TRANSFERENCIA (€/ha)	349,66 €	349,66 €	349,66 €	349,66 €	349,66 €

RESUMEN DE UNIDADES

Cód	GRUPO DE PAGO	Sup. Dec. Admisible (ha)	Sup. Comprometida (ha)	Sup. ajustada compromiso (1) (ha)	% sobredec.	Sup. Propuesta (ha)	Importe Declarado	Importe Topado	Importe Propuesto	Importe tras sobredec.
433	FRUTALES REGADÍO	4,74		4,73	0,00	4,73	1.653,89	1.653,89	1.653,89	1.653,89
TOTAL		4,74	4,73	4,73		4,73	1.653,89	1.653,89	1.653,89	1.653,89

APLICACIÓN DE REDUCCIONES Y PENALIZACIONES

GRUPO DE PAGO	Importe Calculado	Importe prereduc.	Criterios de subvencionabilidad y compromisos	Presentación tardía	Omisión declaración	Condicionalidad	IMPORTE (Euros) PROPUESTO
FRUTALES REGADÍO	1.653,89	1.653,89	0,00	0,00	0,00	0,00	1.653,89
TOTAL	1.653,89	1.653,89					1.653,89

RESUMEN DE PAGOS

PROPUESTO	IMPORTE (Euros)			
	PROPUESTO	FEADER (Eje 2)	MAPA	CAPADR
PROPUESTO	1.653,89	1.405,81	162,25	85,83

RECINTOS PROPUESTOS

REF.	REFERENCIA SIGPAC	CULTIVO	DESCRIPCIÓN CULTIVO	S/R	G.PAGO	PEND. MEDIA (%)	SUP. DEC. ADMISIBLE (ha)	SUP. COMPROM. (ha)	SUP. AJUSTADA COMPR.(1) (ha)	SUP. CONV. SIGPAC (ha)	SUP. CERTIE (ha)	SUP. CAMPO (ha)	SUP. CAMPO DETER. CULT. DECLARADO (ha)	SUP. DEC. REDUCIDA (ha)	SUP. PROPUESTA (ha)
4581373	29-007-022-00003-003	207002	LIMONERO-FINO	R	433	7,40	2,06	2,06	2,06		2,06			2,06	2,06
1700000004781640	29-007-001-00089-010	207002	LIMONERO-FINO	R	433	5,20	2,68	2,67	2,67		2,67			2,67	2,67

(1) Superficie declarada admisible ajustada con la superficie comprometida.
(2) Factor de penalización valorando el alcance para el tipo de compromiso.

Puede verificar la integridad de una copia de este documento mediante la lectura del código QR adjunto o mediante el acceso a la dirección <https://ws050.juntadeandalucia.es/verificarFirma> indicando el código de VERIFICACIÓN

FIRMADO POR	JUAN JOSE SOLER GARCIA	FECHA	03/07/2024
	ROCIO GUIJARRO MILLAN		
VERIFICACIÓN	Pk2jmWGPZXYL7RLHCHYYEGKUBFR96	PÁGINA	985/1071



**APELLIDOS Y NOMBRE / RAZÓN SOCIAL**

SERRATOSA LOPEZ BLANCA

NIF

****8040*

EXPEDIENTE

1200974

ANUALIDAD DE PAGO

1ª

IMPORTE POR ANUALIDAD

	2023	2024	2025	2026	2027
IMPORTE MÁXIMO SUBVENCIONABLE	550,34 €	550,34 €	550,34 €	550,34 €	550,34 €
IMPORTE MEDIO DE TRANSFERENCIA (€/ha)	247,90 €	247,90 €	247,90 €	247,90 €	247,90 €

RESUMEN DE UNIDADES

Cód	GRUPO DE PAGO	Sup. Dec. Admisible (ha)	Sup. Comprometida (ha)	Sup. ajustada compromiso (1) (ha)	% sobredec.	Sup. Propuesta (ha)	Importe Declarado	Importe Topado	Importe Propuesto	Importe tras sobredec.
429	OLIVAR	2,22		2,22	0,00	2,22	550,34	550,34	550,34	550,34
TOTAL		2,22	2,22	2,22		2,22	550,34	550,34	550,34	550,34

APLICACIÓN DE REDUCCIONES Y PENALIZACIONES

GRUPO DE PAGO	Importe Calculado	Importe prereduc.	Criterios de subvencionabilidad y compromisos	Presentación tardía	Omisión declaración	Condicionalidad	IMPORTE (Euros) PROPUESTO
OLIVAR	550,34	550,34	0,00	0,00	0,00	0,00	550,34
TOTAL	550,34	550,34					550,34

RESUMEN DE PAGOS

	IMPORTE (Euros)			
	PROPUESTO	FEADER (Eje 2)	MAPA	CAPADR
PROPUESTO	550,34	467,79	53,99	28,56

RECINTOS PROPUESTOS

REF.	REFERENCIA SIGPAC	CULTIVO	DESCRIPCIÓN CULTIVO	S/R	G.PAGO	PEND. MEDIA (%)	SUP. DEC. ADMISIBLE (ha)	SUP. COMPROM. (ha)	SUP. AJUSTADA COMPR.(1) (ha)	SUP. CONV. SIGPAC (ha)	SUP. CERTIE. (ha)	SUP. CAMPO (ha)	SUP. CAMPO DETER. CULT. DECLARADO (ha)	SUP. DEC. REDUCIDA (ha)	SUP. PROPUESTA (ha)
170000006263421	29-084-048-00017-004	101195	OLIVAR-LECHIN DE SEVILLA	S	429	12,50	2,22	2,22	2,22		2,22			2,22	2,22

(1) Superficie declarada admisible ajustada con la superficie comprometida.

(2) Factor de penalización valorando el alcance para el tipo de compromiso.

Puede verificar la integridad de una copia de este documento mediante la lectura del código QR adjunto o mediante el acceso a la dirección <https://ws050.juntadeandalucia.es/verificarFirma> indicando el código de VERIFICACIÓN

FIRMADO POR

JUAN JOSE SOLER GARCIA

FECHA

03/07/2024

VERIFICACIÓN

Pk2jmWGPZXYL7RLHCHYYEGKUBFR96

PÁGINA

986/1071



**APELLIDOS Y NOMBRE / RAZÓN SOCIAL**

SERRATOSA LÓPEZ JUAN

NIF

****8534*

EXPEDIENTE

1201575

ANUALIDAD DE PAGO

1ª

IMPORTES POR ANUALIDAD

	2023	2024	2025	2026	2027
IMPORTE MÁXIMO SUBVENCIONABLE	270,21 €	270,21 €	270,21 €	270,21 €	270,21 €
IMPORTE MEDIO DE TRANSFERENCIA (€/ha)	247,90 €	247,90 €	247,90 €	247,90 €	247,90 €

RESUMEN DE UNIDADES

Cód	GRUPO DE PAGO	Sup. Dec. Admisible (ha)	Sup. Comprometida (ha)	Sup. ajustada compromiso (1) (ha)	% sobredec.	Sup. Propuesta (ha)	Importe Declarado	Importe Topado	Importe Propuesto	Importe tras sobredec.
429	OLIVAR	1,09		1,09	0,00	1,09	270,21	270,21	270,21	270,21
TOTAL		1,09	1,09	1,09		1,09	270,21	270,21	270,21	270,21

APLICACIÓN DE REDUCCIONES Y PENALIZACIONES

GRUPO DE PAGO	Importe Calculado	Importe prereduc.	Criterios de subvencionabilidad y compromisos	Presentación tardía	Omisión declaración	Condicionalidad	IMPORTE (Euros) PROPUESTO
OLIVAR	270,21	270,21	0,00	0,00	0,00	0,00	270,21
TOTAL	270,21	270,21					270,21

RESUMEN DE PAGOS

	IMPORTE (Euros)		
	PROPUESTO	FEADER (Eje 2)	MAPA
PROPUESTO	270,21	229,68	26,51
			CAPADR 14,02

RECINTOS PROPUESTOS

REF.	REFERENCIA SIGPAC	CULTIVO	DESCRIPCIÓN CULTIVO	S/R	G.PAGO	PEND. MEDIA (%)	SUP. DEC. ADMISIBLE (ha)	SUP. COMPROM. (ha)	SUP. AJUSTADA COMPR.(1) (ha)	SUP. CONV. SIGPAC (ha)	SUP. CERTIE. (ha)	SUP. CAMPO (ha)	SUP. CAMPO DETER. CULT. DECLARADO (ha)	SUP. DEC. REDUCIDA (ha)	SUP. PROPUESTA (ha)
1700000006264606	29-084-048-00017-004	101195	OLIVAR-LECHIN DE SEVILLA	S	429	12,50	0,36	0,36	0,36		0,36			0,36	0,36
1700000006264608	29-084-048-00017-008	101195	OLIVAR-LECHIN DE SEVILLA	S	429	17,00	0,34	0,34	0,34		0,34			0,34	0,34
1700000006264609	29-084-048-00017-003	101195	OLIVAR-LECHIN DE SEVILLA	S	429	15,40	0,39	0,39	0,39		0,39			0,39	0,39

(1) Superficie declarada admisible ajustada con la superficie comprometida.

(2) Factor de penalización valorando el alcance para el tipo de compromiso.

Puede verificar la integridad de una copia de este documento mediante la lectura del código QR adjunto o mediante el acceso a la dirección <https://ws050.juntadeandalucia.es/verificarFirma> indicando el código de VERIFICACIÓN

FIRMADO POR	JUAN JOSE SOLER GARCIA	FECHA	03/07/2024	
	ROCIO GUIJARRO MILLAN			
VERIFICACIÓN	Pk2jmWGPZXYL7RLHCHYYEGKUBFR96	PÁGINA	987/1071	

**APELLIDOS Y NOMBRE / RAZÓN SOCIAL**

SERVIAGRO 2000

NIF

****3421*

EXPEDIENTE

1128345

ANUALIDAD DE PAGO

1ª

IMPORTE POR ANUALIDAD

	2023	2024	2025	2026	2027
IMPORTE MÁXIMO SUBVENCIONABLE	13.986,40 €	13.986,40 €	13.986,40 €	13.986,40 €	13.986,40 €
IMPORTE MEDIO DE TRANSFERENCIA (€/ha)	349,66 €	349,66 €	349,66 €	349,66 €	349,66 €

RESUMEN DE UNIDADES

Cód	GRUPO DE PAGO	Sup. Dec. Admisible (ha)	Sup. Comprometida (ha)	Sup. ajustada compromiso (1) (ha)	% sobredec.	Sup. Propuesta (ha)	Importe Declarado	Importe Topado	Importe Propuesto	Importe tras sobredec.
433	FRUTALES REGADÍO	64,19		40,00	0,00	40,00	13.986,40	13.986,40	13.986,40	13.986,40
TOTAL		64,19	40,00	40,00		40,00	13.986,40	13.986,40	13.986,40	13.986,40

APLICACIÓN DE REDUCCIONES Y PENALIZACIONES

GRUPO DE PAGO	Importe Calculado	Importe prereduc.	Criterios de subvencionabilidad y compromisos	Presentación tardía	Omisión declaración	Condicionidad	IMPORTE (Euros) PROPUESTO
FRUTALES REGADÍO	13.986,40	13.986,40	0,00	0,00	0,00	0,00	13.986,40
TOTAL	13.986,40	13.986,40					13.986,40

RESUMEN DE PAGOS

	IMPORTE (Euros)			
	PROPUESTO	FEADER (Eje 2)	MAPA	CAPADR
PROPUESTO	13.986,40	11.888,44	1.372,07	725,89

(1) Superficie declarada admisible ajustada con la superficie comprometida.

(2) Factor de penalización valorando el alcance para el tipo de compromiso.

Puede verificar la integridad de una copia de este documento mediante la lectura del código QR adjunto o mediante el acceso a la dirección <https://ws050.juntadeandalucia.es/verificarFirma> indicando el código de VERIFICACIÓN

FIRMADO POR	JUAN JOSE SOLER GARCIA	FECHA	03/07/2024	
	ROCIO GUIJARRO MILLAN			
VERIFICACIÓN	Pk2jmWGPZXYL7RLHCHYYEGKUBFR96	PÁGINA	988/1071	



RECINTOS PROPUESTOS

REF.	REFERENCIA SIGPAC	CULTIVO DESCRIPCIÓN CULTIVO	S/R	G.PAGO	PEND. MEDIA (%)	SUP. ADMISIBLE (ha)	SUP. COMPROM. (ha)	SUP. AJUSTADA COMPR.(1) (ha)	SUP. CONV. SIGPAC (ha)	SUP. CERTIF. (ha)	SUP. CAMPO (ha)	SUP. CAMPO DETER. CULT. DECLARADO (ha)	SUP. DEC. REDUCIDA (ha)	SUP. PROPUESTA (ha)
-1630197	29-900-027-00108-001	207004 LIMONERO-VERNA	R	433	6,60	1,82	1,82	1,82		1,82			1,82	1,82
-1629925	29-900-027-00076-178	204008 CLEMENTINAS-CLEMENULES	R	433	49,20	0,21	0,20	0,20		0,20			0,20	0,20
-1588867	29-900-021-00208-004	207004 LIMONERO-VERNA	R	433	0,80	0,24	0,24	0,24		0,24			0,24	0,24
-1588866	29-900-021-00196-010	207004 LIMONERO-VERNA	R	433	0,90	0,24	0,24	0,24		0,24			0,24	0,24
-1588865	29-900-021-00195-008	207004 LIMONERO-VERNA	R	433	1,10	0,24	0,24	0,24		0,24			0,24	0,24
-1316325	29-900-027-00076-165	208003 POMELO O TORONJA-STAR RUBY	R	433	18,00	0,01	0,01	0,01		0,01			0,01	0,01
-1316316	29-900-027-00076-009	207004 LIMONERO-VERNA	R	433	24,40	1,53	1,53	1,53		1,53			1,53	1,53
-987555	29-900-027-00155-010	207004 LIMONERO-VERNA	R	433	9,40	4,69	4,69	4,69		4,69			4,69	4,69
-987554	29-900-027-00155-009	207004 LIMONERO-VERNA	R	433	16,20	0,46	0,46	0,46		0,46			0,46	0,46
-811135	29-900-027-00076-139	208003 POMELO O TORONJA-STAR RUBY	R	433	24,90	0,09	0,09	0,09		0,09			0,09	0,09
-810932	29-900-027-00076-005	208003 POMELO O TORONJA-STAR RUBY	R	433	22,80	1,00	1,00	1,00		1,00			1,00	1,00
-810929	29-900-027-00076-017	208003 POMELO O TORONJA-STAR RUBY	R	433	19,60	0,34	0,34	0,34		0,34			0,34	0,34
-810928	29-900-027-00076-140	207004 LIMONERO-VERNA	R	433	26,40	0,58	0,58	0,58		0,58			0,58	0,58
-810927	29-900-027-00076-105	208003 POMELO O TORONJA-STAR RUBY	R	433	25,40	0,10	0,10	0,10		0,10			0,10	0,10
-810926	29-900-027-00076-122	207004 LIMONERO-VERNA	R	433	20,80	0,32	0,32	0,32		0,32			0,32	0,32
-810922	29-900-027-00076-022	207004 LIMONERO-VERNA	R	433	14,40	0,34	0,34	0,34		0,34			0,34	0,34
-810840	29-900-027-09016-002	207004 LIMONERO-VERNA	R	433	10,30	0,09	0,09	0,09		0,09			0,09	0,09
-810837	29-900-027-00155-003	207004 LIMONERO-VERNA	R	433	7,70	5,20	5,20	5,20		5,37			5,20	5,20
-810703	29-900-021-00109-001	207004 LIMONERO-VERNA	R	433	2,20	0,16	0,13	0,13		0,16			0,13	0,13
-573575	29-007-022-00025-006	207002 LIMONERO-FINO	R	433	5,20	1,18	1,18	1,18		1,18			1,18	1,18
-573431	29-900-021-00089-003	209200 MANDARINO-MANDARINO COMÚN	R	433	2,60	1,59	1,59	1,59		1,59			1,59	1,59
-573430	29-007-007-00137-002	206003 NARANJO-NAVELATE	R	433	2,40	0,83	0,83	0,83		0,83			0,83	0,83
-573134	29-900-021-00107-002	207004 LIMONERO-VERNA	R	433	2,70	2,01	2,01	2,01		2,02			2,01	2,01
-573070	29-900-021-00106-002	207004 LIMONERO-VERNA	R	433	1,00	2,02	2,02	2,02		2,02			2,02	2,02
-572937	29-007-004-00018-006	208003 POMELO O TORONJA-STAR RUBY	R	433	17,40	0,32	0,21	0,21		0,26			0,21	0,21
-572829	29-007-004-00018-006	209200 MANDARINO-MANDARINO COMÚN	R	433	17,40	0,13	0,13	0,13		0,16			0,13	0,13
-572809	29-007-004-00018-006	206308 NARANJO-VALENCIA LATE	R	433	17,40	0,57	0,52	0,52		0,64			0,52	0,52
-572773	29-007-004-00018-006	207002 LIMONERO-FINO	R	433	17,40	4,04	3,89	3,89		4,81			3,89	3,89
-572720	29-007-004-00018-006	209200 MANDARINO-MANDARINO COMÚN	R	433	17,40	0,78	0,69	0,69		0,85			0,69	0,69
5554230	29-900-027-00076-040	204008 CLEMENTINAS-CLEMENULES	R	433	4,40	0,03	0,03	0,03		0,03			0,03	0,03
5554399	29-038-024-00111-012	207004 LIMONERO-VERNA	R	433	14,00	3,28	3,28	3,28		3,28			3,28	3,28
5554400	29-038-024-00111-001	206003 NARANJO-NAVELATE	R	433	14,50	5,59	5,59	5,59		5,59			5,59	5,59
5554401	29-038-024-00113-001	206003 NARANJO-NAVELATE	R	433	10,50	5,65	5,65	5,65		5,65			5,65	5,65
5554403	29-038-024-00110-001	207004 LIMONERO-VERNA	R	433	8,90	0,52	0,52	0,52		0,52			0,52	0,52
5554404	29-038-024-00095-002	207004 LIMONERO-VERNA	R	433	12,80	3,27	3,27	3,27		5,94			3,27	3,27
170000005521709	29-007-007-00139-001	207001 LIMONERO-EUREKA	R	433	0,80	4,06	4,06	4,06		4,06			4,06	4,06
170000005521710	29-900-021-00093-001	209200 MANDARINO-MANDARINO COMÚN	R	433	0,70	1,50	1,50	1,50		1,50			1,50	1,50
170000005521712	29-900-021-00094-001	207004 LIMONERO-VERNA	R	433	1,00	1,26	1,26	1,26		1,26			1,26	1,26
170000005521713	29-900-021-00105-002	207004 LIMONERO-VERNA	R	433	0,90	3,70	3,70	3,70		3,70			3,70	3,70
170000005521716	29-007-007-00139-003	207004 LIMONERO-VERNA	R	433	2,60	0,89	0,89	0,89		0,89			0,89	0,89
170000005521717	29-900-021-00087-001	207004 LIMONERO-VERNA	R	433	1,20	1,96	1,96	1,96		1,96			1,96	1,96
170000005521718	29-900-021-00106-004	207004 LIMONERO-VERNA	R	433	2,00	0,19	0,19	0,19		0,19			0,19	0,19
170000005521722	29-900-021-00092-002	207002 LIMONERO-FINO	R	433	3,70	1,16	1,16	1,16		1,16			1,16	1,16

INCIDENCIAS


INCIDENCIA DESCRIPCIÓN

- 248** Verifica que los recintos declarados con sistema de explotación regadío corresponden realmente a regadío según SIGPAC.
 Ref:-572680 Recinto:29-007-004-00016-00002 Cultivo:209200 MANDARINO-MANDARINO COMÚN Regadío
 Ref:-1588868 Recinto:29-900-027-00076-00113 Cultivo:207004 LIMONERO-VERNA Regadío
 Ref:-1629765 Recinto:29-900-027-00076-00113 Cultivo:207004 LIMONERO-VERNA Regadío
 Ref:5554239 Recinto:29-900-027-00076-00136 Cultivo:204008 CLEMENTINAS-CLEMENULES Regadío
 Ref:5554238 Recinto:29-900-027-00076-00148 Cultivo:204008 CLEMENTINAS-CLEMENULES Regadío
 Ref:-987549 Recinto:29-900-027-00076-00158 Cultivo:207004 LIMONERO-VERNA Regadío
 Ref:-987550 Recinto:29-900-027-00076-00159 Cultivo:207004 LIMONERO-VERNA Regadío
 Ref:-987553 Recinto:29-900-027-00076-00162 Cultivo:207004 LIMONERO-VERNA Regadío
 Ref:-811142 Recinto:29-900-027-00076-00168 Cultivo:208003 POMELO O TORONJA-STAR RUBY Regadío
 Ref:-810933 Recinto:29-900-027-00076-00171 Cultivo:208003 POMELO O TORONJA-STAR RUBY Regadío
 Ref:-811105 Recinto:29-900-027-00076-00172 Cultivo:207004 LIMONERO-VERNA Regadío
 Ref:5554237 Recinto:29-900-027-00076-00181 Cultivo:204008 CLEMENTINAS-CLEMENULES Regadío
 Ref:-1629820 Recinto:29-900-027-00076-00182 Cultivo:204008 CLEMENTINAS-CLEMENULES Regadío
 Ref:5554236 Recinto:29-900-027-00076-00184 Cultivo:204008 CLEMENTINAS-CLEMENULES Regadío
 Ref:-1629932 Recinto:29-900-027-00076-00185 Cultivo:204008 CLEMENTINAS-CLEMENULES Regadío
- 4272** Verifica que las líneas de declaración de las Solicitudes Únicas no tienen solapes con la capa de Retroactividad Gráfica (ambas de la misma campaña) a nivel de expediente/línea de declaración gráfica de la solicitud.
 Ref:-572720 Recinto:29-007-004-00018-00006 Cultivo: - Agregado de la referencia del recinto.:0 Zona de la referencia del recinto.:0 Superficie solapada.:0,09 Id. Incid.:95940329

(1) Superficie declarada admisible ajustada con la superficie comprometida.
 (2) Factor de penalización valorando el alcance para el tipo de compromiso.

Puede verificar la integridad de una copia de este documento mediante la lectura del código QR adjunto o mediante el acceso a la dirección <https://ws050.juntadeandalucia.es/verificarFirma> indicando el código de VERIFICACIÓN

FIRMADO POR	JUAN JOSE SOLER GARCIA	FECHA	03/07/2024
	ROCIO GUIJARRO MILLAN		
VERIFICACIÓN	Pk2jmWGPZXRyl7RLHCHYYEGKUBFR96	PÁGINA	989/1071



**INCIDENCIAS****INCIDENCIA DESCRIPCIÓN**

	Ref:-572773 Recinto:29-007-004-00018-00006 Cultivo: - Agregado de la referencia del recinto.:0 Zona de la referencia del recinto.:0 Superficie solapada.:0,15 Id. Incid.:95940328
	Ref:-572809 Recinto:29-007-004-00018-00006 Cultivo: - Agregado de la referencia del recinto.:0 Zona de la referencia del recinto.:0 Superficie solapada.:0,05 Id. Incid.:95940327
	Ref:-572839 Recinto:29-007-004-00018-00006 Cultivo: - Agregado de la referencia del recinto.:0 Zona de la referencia del recinto.:0 Superficie solapada.:0,05 Id. Incid.:95940326
	Ref:-572937 Recinto:29-007-004-00018-00006 Cultivo: - Agregado de la referencia del recinto.:0 Zona de la referencia del recinto.:0 Superficie solapada.:0,11 Id. Incid.:95940325
	Ref:-810703 Recinto:29-900-021-00109-00001 Cultivo: - Agregado de la referencia del recinto.:0 Zona de la referencia del recinto.:0 Superficie solapada.:0,03 Id. Incid.:95940324
8227	Línea de declaración monitorizada en la que no ha habido respuesta por parte del productor y, por tanto, sin Juicio Experto de campo. Ref:-572839 Recinto:29-007-004-00018-00006 Cultivo:207002 LIMONERO-FINO Ref:5554221 Recinto:29-900-027-00076-00111 Cultivo:204008 CLEMENTINAS-CLEMENULES
100402	Recinto solicitado no forma parte de ningún organismo de control autorizado para la producción ecológica en Andalucía o fecha de inscripción posterior al plazo establecido (Anexo I. Criterios de Subvencionabilidad. Orden 28 de marzo de 2023). Ref:-1588864 Recinto:29-038-024-00111-00003 Cultivo:204008 CLEMENTINAS-CLEMENULES Regadío Ref:5554237 Recinto:29-900-027-00076-00181 Cultivo:204008 CLEMENTINAS-CLEMENULES Regadío Ref:-1629820 Recinto:29-900-027-00076-00182 Cultivo:204008 CLEMENTINAS-CLEMENULES Regadío Ref:5554236 Recinto:29-900-027-00076-00184 Cultivo:204008 CLEMENTINAS-CLEMENULES Regadío Ref:-1629932 Recinto:29-900-027-00076-00185 Cultivo:204008 CLEMENTINAS-CLEMENULES Regadío
100424	Solicita recinto que no está comprometido para la operación. Ref:-572680 Recinto:29-007-004-00016-00002 Cultivo:209200 MANDARINO-MANDARINO COMÚN Regadío Ref:-572839 Recinto:29-007-004-00018-00006 Cultivo:207002 LIMONERO-FINO Regadío Ref:-1588864 Recinto:29-038-024-00111-00003 Cultivo:204008 CLEMENTINAS-CLEMENULES Regadío Ref:5554221 Recinto:29-900-027-00076-00111 Cultivo:204008 CLEMENTINAS-CLEMENULES Regadío Ref:-1588868 Recinto:29-900-027-00076-00113 Cultivo:207004 LIMONERO-VERNA Regadío Ref:-1629765 Recinto:29-900-027-00076-00113 Cultivo:207004 LIMONERO-VERNA Regadío Ref:5554239 Recinto:29-900-027-00076-00136 Cultivo:204008 CLEMENTINAS-CLEMENULES Regadío Ref:5554238 Recinto:29-900-027-00076-00148 Cultivo:204008 CLEMENTINAS-CLEMENULES Regadío Ref:-987549 Recinto:29-900-027-00076-00158 Cultivo:207004 LIMONERO-VERNA Regadío Ref:-987550 Recinto:29-900-027-00076-00159 Cultivo:207004 LIMONERO-VERNA Regadío Ref:-987553 Recinto:29-900-027-00076-00162 Cultivo:207004 LIMONERO-VERNA Regadío Ref:-811142 Recinto:29-900-027-00076-00168 Cultivo:208003 POMELO O TORONJA-STAR RUBY Regadío Ref:-810933 Recinto:29-900-027-00076-00171 Cultivo:208003 POMELO O TORONJA-STAR RUBY Regadío Ref:-811105 Recinto:29-900-027-00076-00172 Cultivo:207004 LIMONERO-VERNA Regadío Ref:5554237 Recinto:29-900-027-00076-00181 Cultivo:204008 CLEMENTINAS-CLEMENULES Regadío Ref:-1629820 Recinto:29-900-027-00076-00182 Cultivo:204008 CLEMENTINAS-CLEMENULES Regadío Ref:5554236 Recinto:29-900-027-00076-00184 Cultivo:204008 CLEMENTINAS-CLEMENULES Regadío Ref:-1629932 Recinto:29-900-027-00076-00185 Cultivo:204008 CLEMENTINAS-CLEMENULES Regadío
100426	Recinto con incidencia de uso de regadío cuyo cultivo no es admisible en régimen de secano. Ref:-572680 Recinto:29-007-004-00016-00002 Cultivo:209200 MANDARINO-MANDARINO COMÚN Regadío Ref:-1588868 Recinto:29-900-027-00076-00113 Cultivo:207004 LIMONERO-VERNA Regadío Ref:-1629765 Recinto:29-900-027-00076-00113 Cultivo:207004 LIMONERO-VERNA Regadío Ref:5554239 Recinto:29-900-027-00076-00136 Cultivo:204008 CLEMENTINAS-CLEMENULES Regadío Ref:5554238 Recinto:29-900-027-00076-00148 Cultivo:204008 CLEMENTINAS-CLEMENULES Regadío Ref:-987549 Recinto:29-900-027-00076-00158 Cultivo:207004 LIMONERO-VERNA Regadío Ref:-987550 Recinto:29-900-027-00076-00159 Cultivo:207004 LIMONERO-VERNA Regadío Ref:-987553 Recinto:29-900-027-00076-00162 Cultivo:207004 LIMONERO-VERNA Regadío Ref:-811142 Recinto:29-900-027-00076-00168 Cultivo:208003 POMELO O TORONJA-STAR RUBY Regadío Ref:-810933 Recinto:29-900-027-00076-00171 Cultivo:208003 POMELO O TORONJA-STAR RUBY Regadío Ref:-811105 Recinto:29-900-027-00076-00172 Cultivo:207004 LIMONERO-VERNA Regadío Ref:5554237 Recinto:29-900-027-00076-00181 Cultivo:204008 CLEMENTINAS-CLEMENULES Regadío Ref:-1629820 Recinto:29-900-027-00076-00182 Cultivo:204008 CLEMENTINAS-CLEMENULES Regadío Ref:5554236 Recinto:29-900-027-00076-00184 Cultivo:204008 CLEMENTINAS-CLEMENULES Regadío Ref:-1629932 Recinto:29-900-027-00076-00185 Cultivo:204008 CLEMENTINAS-CLEMENULES Regadío

(1) Superficie declarada admisible ajustada con la superficie comprometida.
(2) Factor de penalización valorando el alcance para el tipo de compromiso.

Puede verificar la integridad de una copia de este documento mediante la lectura del código QR adjunto o mediante el acceso a la dirección <https://ws050.juntadeandalucia.es/verificarFirma> indicando el código de VERIFICACIÓN

FIRMADO POR	JUAN JOSE SOLER GARCIA	FECHA	03/07/2024	
	ROCIO GUIJARRO MILLAN			
VERIFICACIÓN	Pk2jmWGPZXYRL7RLHCHYYEGKUBFR96	PÁGINA	990/1071	



APELLIDOS Y NOMBRE / RAZÓN SOCIAL **NIF** **EXPEDIENTE** **ANUALIDAD DE PAGO**
 SILVA ORTEGA ANTONIA JESÚS ****7625* 1071502 1ª

IMPORTE POR ANUALIDAD

	2023	2024	2025	2026	2027
IMPORTE MÁXIMO SUBVENCIONABLE	230,78 €	230,78 €	230,78 €	230,78 €	230,78 €
IMPORTE MEDIO DE TRANSFERENCIA (€/ha)	349,67 €	349,67 €	349,67 €	349,67 €	349,67 €

RESUMEN DE UNIDADES

Cód	GRUPO DE PAGO	Sup. Dec. Admisible (ha)	Sup. Comprometida (ha)	Sup. ajustada compromiso (1) (ha)	% sobredec.	Sup. Propuesta (ha)	Importe Declarado	Importe Topado	Importe Propuesto	Importe tras sobredec.
433	FRUTALES REGADÍO	0,66		0,66	0,00	0,66	230,78	230,78	230,78	230,78
TOTAL		0,66	0,66	0,66		0,66	230,78	230,78	230,78	230,78

APLICACIÓN DE REDUCCIONES Y PENALIZACIONES

GRUPO DE PAGO	Importe Calculado	Importe prereduc.	Criterios de subvencionabilidad y compromisos	Presentación tardía	Omisión declaración	Condicionalidad	IMPORTE (Euros) PROPUESTO
FRUTALES REGADÍO	230,78	230,78	0,00	0,00	0,00	0,00	230,78
TOTAL	230,78	230,78					230,78

RESUMEN DE PAGOS

	IMPORTE (Euros)		
	PROPUESTO	FEADER (Eje 2)	MAPA
PROPUESTO	230,78	196,16	22,64
			CAPADR 11,98

RECINTOS PROPUESTOS

REF.	REFERENCIA SIGPAC	CULTIVO	DESCRIPCIÓN CULTIVO	S/R	G.PAGO	PEND. MEDIA (%)	SUP. DEC. ADMISIBLE (ha)	SUP. COMPROM. (ha)	SUP. AJUSTADA COMPR.(1) (ha)	SUP. CONV. SIGPAC (ha)	SUP. CERTIE. (ha)	SUP. CAMPO (ha)	SUP. CAMPO DETER. CULT. DECLARADO (ha)	SUP. DEC. REDUCIDA (ha)	SUP. PROPUESTA (ha)
6865220	29-044-016-00003-002	207002	LIMONERO-FINO	R	433	18,30	0,66	0,66	0,66		0,66			0,66	0,66

INCIDENCIAS

INCIDENCIA DESCRIPCIÓN

- 3790 Recinto declarado inactivo
Ref:-1579065 Recinto:29-044-016-00001-00003 Cultivo: -
- 100424 Solicita recinto que no está comprometido para la operación.
Ref:-1579065 Recinto:29-044-016-00001-00003 Cultivo:343005 AGUACATE-HASS Regadío

(1) Superficie declarada admisible ajustada con la superficie comprometida.
 (2) Factor de penalización valorando el alcance para el tipo de compromiso.

Puede verificar la integridad de una copia de este documento mediante la lectura del código QR adjunto o mediante el acceso a la dirección <https://ws050.juntadeandalucia.es/verificarFirma> indicando el código de VERIFICACIÓN

FIRMADO POR	JUAN JOSE SOLER GARCIA	FECHA	03/07/2024	
	ROCIO GUIJARRO MILLAN			
VERIFICACIÓN	Pk2jmWGPZXYL7RLHCHYYEGKUBFR96	PÁGINA	991/1071	

**APELLIDOS Y NOMBRE / RAZÓN SOCIAL**

SKALANDER TINA

NIF
****6629***EXPEDIENTE**
1172183**ANUALIDAD DE PAGO**

1ª

IMPORTE POR ANUALIDAD

	2023	2024	2025	2026	2027
IMPORTE MÁXIMO SUBVENCIONABLE	601,42 €	601,42 €	601,42 €	601,42 €	601,42 €
IMPORTE MEDIO DE TRANSFERENCIA (€/ha)	349,66 €	349,66 €	349,66 €	349,66 €	349,66 €

RESUMEN DE UNIDADES

Cód	GRUPO DE PAGO	Sup. Dec. Admisible (ha)	Sup. Comprometida (ha)	Sup. ajustada compromiso (1) (ha)	% sobredec.	Sup. Propuesta (ha)	Importe Declarado	Importe Topado	Importe Propuesto	Importe tras sobredec.
433	FRUTALES REGADÍO	1,72		1,72	0,00	1,72	601,42	601,42	601,42	601,42
TOTAL		1,72	1,72	1,72		1,72	601,42	601,42	601,42	601,42

APLICACIÓN DE REDUCCIONES Y PENALIZACIONES

GRUPO DE PAGO	Importe Calculado	Importe prereduc.	Criterios de subvencionabilidad y compromisos	Presentación tardía	Omisión declaración	Condicionalidad	IMPORTE (Euros) PROPUESTO
FRUTALES REGADÍO	601,42	601,42	0,00	0,00	0,00	0,00	601,42
TOTAL	601,42	601,42					601,42

RESUMEN DE PAGOS

	IMPORTE (Euros)		
	PROPUESTO	FEADER (Eje 2)	MAPA
PROPUESTO	601,42	511,21	59,00
			CAPADR 31,21

RECINTOS PROPUESTOS

REF.	REFERENCIA SIGPAC	CULTIVO	DESCRIPCIÓN CULTIVO	S/R	G.PAGO	PEND. MEDIA (%)	SUP. DEC. ADMISIBLE (ha)	SUP. COMPROM. (ha)	SUP. AJUSTADA COMPR.(1) (ha)	SUP. CONV. SIGPAC (ha)	SUP. CERTIF. (ha)	SUP. CAMPO (ha)	SUP. CAMPO DETER. CULT. DECLARADO (ha)	SUP. DEC. REDUCIDA (ha)	SUP. PROPUESTA (ha)
1700000005988307	29-012-038-00025-001	207004	LIMONERO-VERNA	R	433	1,80	0,55	0,55	0,55		0,55			0,55	0,55
1700000005988308	29-012-038-00030-001	207004	LIMONERO-VERNA	R	433	1,40	0,16	0,16	0,16		0,16			0,16	0,16
1700000005988309	29-012-038-00031-002	207004	LIMONERO-VERNA	R	433	2,50	0,21	0,21	0,21		0,21			0,21	0,21
1700000005988310	29-012-038-00032-004	207004	LIMONERO-VERNA	R	433	3,20	0,77	0,77	0,77		0,77			0,77	0,77
1700000005988313	29-012-038-00032-003	207004	LIMONERO-VERNA	R	433	3,10	0,03	0,03	0,03		0,03			0,03	0,03

(1) Superficie declarada admisible ajustada con la superficie comprometida.

(2) Factor de penalización valorando el alcance para el tipo de compromiso.

Puede verificar la integridad de una copia de este documento mediante la lectura del código QR adjunto o mediante el acceso a la dirección <https://ws050.juntadeandalucia.es/verificarFirma> indicando el código de VERIFICACIÓN

FIRMADO POR	JUAN JOSE SOLER GARCIA	FECHA	03/07/2024
	ROCIO GUIJARRO MILLAN		
VERIFICACIÓN	Pk2jmWGPZXYL7RLHCHYYEGKUBFR96	PÁGINA	992/1071





<u>APELLIDOS Y NOMBRE / RAZÓN SOCIAL</u>	<u>NIF</u>	<u>EXPEDIENTE</u>	<u>ANUALIDAD DE PAGO</u>
SOJO ALVAREZ MARIA JESUS	****8960*	1126161	

RESUMEN DE PAGOS

	<u>IMPORTE (Euros)</u>			
	<u>PROPUESTO</u>	<u>FEADER (Eje 2)</u>	<u>MAPA</u>	<u>CAPADR</u>
PROPUESTO	0,00	0,00	0,00	0,00

INCIDENCIAS

INCIDENCIA DESCRIPCIÓN

- 7162 Se advierte que en el impreso DATOS DE RECINTOS no está consignada la operación solicitada en el impreso SOLICITA LINEAS DE AYUDA DE DESARROLLO RURAL.
- 101008 Expediente sin compromisos vigentes.
Operación:6503.2

(1) Superficie declarada admisible ajustada con la superficie comprometida.
(2) Factor de penalización valorando el alcance para el tipo de compromiso.

Puede verificar la integridad de una copia de este documento mediante la lectura del código QR adjunto o mediante el acceso a la dirección https://ws050.juntadeandalucia.es/verificarFirma indicando el código de VERIFICACIÓN				
FIRMADO POR	JUAN JOSE SOLER GARCIA	FECHA	03/07/2024	
	ROCIO GUIJARRO MILLAN			
VERIFICACIÓN	Pk2jmWGPZXYL7RLHCHYYEGKUBFR96	PÁGINA	993/1071	



APELLIDOS Y NOMBRE / RAZÓN SOCIAL

SOLIS MORALES DOLORES

NIF
****3391*

EXPEDIENTE
1050825

ANUALIDAD DE PAGO
1ª

IMPORTE POR ANUALIDAD

	2023	2024	2025	2026	2027
IMPORTE MÁXIMO SUBVENCIONABLE	653,32 €	653,32 €	653,32 €	653,32 €	653,32 €
IMPORTE MEDIO DE TRANSFERENCIA (€/ha)	229,24 €	229,24 €	229,24 €	229,24 €	229,24 €

RESUMEN DE UNIDADES

Cód	GRUPO DE PAGO	Sup. Dec. Admisible (ha)	Sup. Comprometida (ha)	Sup. ajustada compromiso (1) (ha)	% sobredec.	Sup. Propuesta (ha)	Importe Declarado	Importe Topado	Importe Propuesto	Importe tras sobredec.
429	OLIVAR	1,17		1,17	0,00	1,17	290,04	290,04	290,04	290,04
432	FRUTALES SECANO	1,68		1,68	0,00	1,68	363,28	363,28	363,28	363,28
TOTAL		2,85	2,85	2,85		2,85	653,32	653,32	653,32	653,32

APLICACIÓN DE REDUCCIONES Y PENALIZACIONES

GRUPO DE PAGO	Importe Calculado	Importe prereduc.	Criterios de subvencionabilidad y compromisos	Presentación tardía	Omisión declaración	Condicionalidad	IMPORTE (Euros)
							PROPUESTO
FRUTALES SECANO	363,28	363,28	0,00	0,00	0,00	0,00	363,28
OLIVAR	290,04	290,04	0,00	0,00	0,00	0,00	290,04
TOTAL	653,32	653,32					653,32

RESUMEN DE PAGOS

PROPUESTO	IMPORTE (Euros)			
	PROPUESTO	FEADER (Eje 2)	MAPA	CAPADR
PROPUESTO	653,32	555,32	64,09	33,91

RECINTOS PROPUESTOS

REF.	REFERENCIA SIGPAC	CULTIVO	DESCRIPCIÓN CULTIVO	S/R G.PAGO	PEND. MEDIA (%)	SUP. DEC. ADMISIBLE (ha)	SUP. COMPROM. (ha)	SUP. AJUSTADA COMPR.(1) (ha)	SUP. CONV. SIGPAC (ha)	SUP. CERTIF. (ha)	SUP. CAMPO (ha)	SUP. CAMPO DETER. CULT. DECLARADO (ha)	SUP. DEC. REDUCIDA (ha)	SUP. PROPUESTA (ha)
170000005206935	29-042-031-00044-001	101138	OLIVAR-HOJIBLANCA	S	429	14,40	0,75	0,75	0,75	0,75			0,75	0,75
170000005206936	29-042-031-00045-001	101138	OLIVAR-HOJIBLANCA	S	429	14,40	0,42	0,42	0,42	0,42			0,42	0,42
170000005206934	29-042-031-00028-001	113000	OTROS FRUTALES-SIN VARIEDAD	S	432	11,30	0,17	0,17	0,17	0,17			0,17	0,17
170000005206937	29-042-031-00006-001	112007	NOGALES-HOWARD	S	432	6,10	0,91	0,91	0,91	0,91			0,91	0,91
170000005206938	29-042-031-00028-001	112007	NOGALES-HOWARD	S	432	11,30	0,60	0,60	0,60	0,60			0,60	0,60

(1) Superficie declarada admisible ajustada con la superficie comprometida.
(2) Factor de penalización valorando el alcance para el tipo de compromiso.

Puede verificar la integridad de una copia de este documento mediante la lectura del código QR adjunto o mediante el acceso a la dirección <https://ws050.juntadeandalucia.es/verificarFirma> indicando el código de VERIFICACIÓN

FIRMADO POR	JUAN JOSE SOLER GARCIA	FECHA	03/07/2024	
	ROCIO GUIJARRO MILLAN			
VERIFICACIÓN	Pk2jmWGPZXYL7RLHCHYYEGKUBFR96	PÁGINA	994/1071	



INCIDENCIAS

INCIDENCIA DESCRIPCIÓN

- 248 Verifica que los recintos declarados con sistema de explotación regadío corresponden realmente a regadío según SIGPAC.
Ref:6918307 Recinto:29-042-016-00156-00001 Cultivo:343005 AGUACATE-HASS Regadío
Ref:-1604396 Recinto:29-042-016-00156-00002 Cultivo:122000 ALGARROBO-SIN VARIEDAD Regadío
- 3790 Recinto declarado inactivo
Ref:6918307 Recinto:29-042-016-00156-00001 Cultivo: -
Ref:-1604396 Recinto:29-042-016-00156-00002 Cultivo: -
Ref:6918328 Recinto:29-042-016-00156-00002 Cultivo: -
Ref:6918308 Recinto:29-042-016-00156-00004 Cultivo: -
- 8227 Línea de declaración monitorizada en la que no ha habido respuesta por parte del productor y, por tanto, sin Juicio Experto de campo.
Ref:6918307 Recinto:29-042-016-00156-00001 Cultivo:343005 AGUACATE-HASS
- 100400 Recinto con cultivo, variedad, régimen de explotación o uso Siggac no compatible con la operación solicitada (Anexo IV.I Cultivos y variedades elegibles para las Intervenciones. Orden de 28 de marzo de 2023).
Ref:6918307 Recinto:29-042-016-00156-00001 Cultivo:343005 AGUACATE-HASS Regadío Uso:CI
Ref:-1604396 Recinto:29-042-016-00156-00002 Cultivo:122000 ALGARROBO-SIN VARIEDAD Regadío Uso:OC
- 100424 Solicita recinto que no está comprometido para la operación.
Ref:6918307 Recinto:29-042-016-00156-00001 Cultivo:343005 AGUACATE-HASS Regadío
Ref:6918328 Recinto:29-042-016-00156-00002 Cultivo:101007 OLIVAR-MANZANILLA Secano
Ref:-1604396 Recinto:29-042-016-00156-00002 Cultivo:122000 ALGARROBO-SIN VARIEDAD Regadío
Ref:6918308 Recinto:29-042-016-00156-00004 Cultivo:101007 OLIVAR-MANZANILLA Secano
- 100426 Recinto con incidencia de uso de regadío cuyo cultivo no es admisible en régimen de secano.
Ref:6918307 Recinto:29-042-016-00156-00001 Cultivo:343005 AGUACATE-HASS Regadío

(1) Superficie declarada admisible ajustada con la superficie comprometida.
(2) Factor de penalización valorando el alcance para el tipo de compromiso.

Puede verificar la integridad de una copia de este documento mediante la lectura del código QR adjunto o mediante el acceso a la dirección <https://ws050.juntadeandalucia.es/verificarFirma> indicando el código de VERIFICACIÓN

FIRMADO POR	JUAN JOSE SOLER GARCIA	FECHA	03/07/2024	
	ROCIO GUIJARRO MILLAN			
VERIFICACIÓN	Pk2jmWGPZXRYL7RLHCHYYEGKUBFR96	PÁGINA	995/1071	

**APELLIDOS Y NOMBRE / RAZÓN SOCIAL**

SOTO SANCHEZ JUAN CARLOS

NIF

****8851*

EXPEDIENTE

1043005

ANUALIDAD DE PAGO

1ª

IMPORTE POR ANUALIDAD

	2023	2024	2025	2026	2027
IMPORTE MÁXIMO SUBVENCIONABLE	8.366,63 €	8.366,63 €	8.366,63 €	8.366,63 €	8.366,63 €
IMPORTE MEDIO DE TRANSFERENCIA (€/ha)	247,90 €	247,90 €	247,90 €	247,90 €	247,90 €

RESUMEN DE UNIDADES

Cód	GRUPO DE PAGO	Sup. Dec. Admisible (ha)	Sup. Comprometida (ha)	Sup. ajustada compromiso (1) (ha)	% sobredec.	Sup. Propuesta (ha)	Importe Declarado	Importe Topado	Importe Propuesto	Importe tras sobredec.
429	OLIVAR	33,75		33,75	0,00	33,75	8.366,63	8.366,63	8.366,63	8.366,63
TOTAL		33,75	33,75	33,75		33,75	8.366,63	8.366,63	8.366,63	8.366,63

APLICACIÓN DE REDUCCIONES Y PENALIZACIONES

GRUPO DE PAGO	Importe Calculado	Importe prerreduc.	Criterios de subvencionabilidad y compromisos	Presentación tardía	Omisión declaración	Condicionality	IMPORTE (Euros) PROPUESTO
OLIVAR	8.366,63	8.366,63	0,00	0,00	0,00	0,00	8.366,63
TOTAL	8.366,63	8.366,63					8.366,63

RESUMEN DE PAGOS

	PROPUESTO	PROPUESTO (Eje 2)	MAPA	CAPADR
	8.366,63	7.111,64	820,77	434,22

RECINTOS PROPUESTOS

REF.	REFERENCIA SIGPAC	CULTIVO	DESCRIPCIÓN CULTIVO	S/R	G.PAGO	PEND. MEDIA (%)	SUP. DEC. ADMISIBLE (ha)	SUP. COMPROM. (ha)	SUP. AJUSTADA COMPROM. (1) (ha)	SUP. CONV. SIGPAC (ha)	SUP. CERTIE. (ha)	SUP. CAMPO (ha)	SUP. CAMPO DETER. CULT. DECLARADO (ha)	SUP. DEC. REDUCIDA (ha)	SUP. PROPUESTA (ha)
-453210	29-104-055-00071-002	101010	OLIVAR-PICUAL	S	429	28,10	0,85	0,85	0,85		0,85			0,85	0,85
-453191	29-104-055-00062-001	101138	OLIVAR-HOJIBLANCA	S	429	20,60	3,57	3,57	3,57		3,57			3,57	3,57
-453189	29-104-055-00053-003	101138	OLIVAR-HOJIBLANCA	S	429	22,10	0,43	0,43	0,43		0,43			0,43	0,43
-453173	29-104-051-00069-001	101138	OLIVAR-HOJIBLANCA	S	429	20,20	2,42	2,42	2,42		2,42			2,42	2,42
-453170	29-104-051-00068-003	101138	OLIVAR-HOJIBLANCA	S	429	29,80	1,17	1,17	1,17		1,17			1,17	1,17
1700000006499521	29-084-047-00125-015	101322	OLIVAR-VERDIAL DE BADAJOZ	S	429	12,70	1,04	1,04	1,04		1,04			1,04	1,04
1700000006499524	29-084-047-00125-017	101010	OLIVAR-PICUAL	S	429	8,10	11,40	11,40	11,40		11,40			11,40	11,40
1700000006499527	29-084-047-00125-016	101003	OLIVAR-ARBEQUINA	S	429	13,70	4,70	4,70	4,70		4,70			4,70	4,70
1700000006499529	29-084-047-00126-002	101138	OLIVAR-HOJIBLANCA	S	429	7,10	6,62	6,62	6,62		6,62			6,62	6,62
1700000006499542	29-084-047-00125-008	101003	OLIVAR-ARBEQUINA	S	429	12,30	1,55	1,55	1,55		1,55			1,55	1,55

INCIDENCIAS**INCIDENCIA DESCRIPCIÓN**

- 100402 Recinto solicitado no forma parte de ningún organismo de control autorizado para la producción ecológica en Andalucía o fecha de inscripción posterior al plazo establecido (Anexo I. Criterios de Subvencionabilidad. Orden 28 de marzo de 2023).
Ref:-1501144 Recinto:29-104-055-00101-00005 Cultivo:101138 OLIVAR-HOJIBLANCA Secano
Ref:-1501145 Recinto:29-104-055-09017-00005 Cultivo:101138 OLIVAR-HOJIBLANCA Secano
- 100424 Solicita recinto que no está comprometido para la operación.
Ref:-1501144 Recinto:29-104-055-00101-00005 Cultivo:101138 OLIVAR-HOJIBLANCA Secano
Ref:-1501145 Recinto:29-104-055-09017-00005 Cultivo:101138 OLIVAR-HOJIBLANCA Secano

(1) Superficie declarada admisible ajustada con la superficie comprometida.
(2) Factor de penalización valorando el alcance para el tipo de compromiso.

Puede verificar la integridad de una copia de este documento mediante la lectura del código QR adjunto o mediante el acceso a la dirección <https://ws050.juntadeandalucia.es/verificarFirma> indicando el código de VERIFICACIÓN

FIRMADO POR	JUAN JOSE SOLER GARCIA	FECHA	03/07/2024	
	ROCIO GUIJARRO MILLAN			
VERIFICACIÓN	Pk2jmWGPZXYL7RLHCHYYEGKUBFR96	PÁGINA	996/1071	

**APELLIDOS Y NOMBRE / RAZÓN SOCIAL**

SOUTH ORGANIC S.L.

NIF

***9820*

EXPEDIENTE

1262772

ANUALIDAD DE PAGO

1ª

IMPORTE POR ANUALIDAD

	2023	2024	2025	2026	2027
IMPORTE MÁXIMO SUBVENCIONABLE	8.972,49 €	8.972,49 €	8.972,49 €	8.972,49 €	8.972,49 €
IMPORTE MEDIO DE TRANSFERENCIA (€/ha)	254,32 €	254,32 €	254,32 €	254,32 €	254,32 €

RESUMEN DE UNIDADES

Cód	GRUPO DE PAGO	Sup. Dec. Admisible (ha)	Sup. Comprometida (ha)	Sup. ajustada compromiso (I) (ha)	% sobredec.	Sup. Propuesta (ha)	Importe Declarado	Importe Topado	Importe Propuesto	Importe tras sobredec.
432	FRUTALES SECANO	25,21		25,21	0,00	25,21	5.451,41	5.451,41	5.451,41	5.451,41
433	FRUTALES REGADÍO	12,00		10,07	0,00	10,07	3.521,08	3.521,08	3.521,08	3.521,08
TOTAL		37,21	35,28	35,28		35,28	8.972,49	8.972,49	8.972,49	8.972,49

APLICACIÓN DE REDUCCIONES Y PENALIZACIONES

GRUPO DE PAGO	Importe Calculado	Importe prereduc. y compromisos	Criterios de subvencionabilidad y compromisos	Presentación tardía	Omisión declaración	Condicionalidad	IMPORTE (Euros) PROPUESTO
FRUTALES REGADÍO	3.521,08	3.521,08	0,00	0,00	0,00	0,00	3.521,08
FRUTALES SECANO	5.451,41	5.451,41	0,00	0,00	0,00	0,00	5.451,41
TOTAL	8.972,49	8.972,49					8.972,49

RESUMEN DE PAGOS

	PROPUESTO	PROPUESTO	FEADER (Eje 2)	MAPA	CAPADR
	PROPUESTO	8.972,49	7.626,62	880,20	465,67

RECINTOS PROPUESTOS

REF.	REFERENCIA SIGPAC	CULTIVO DESCRIPCIÓN CULTIVO	S/R G.PAGO	PEND. MEDIA (%)	SUP. DEC. ADMISIBLE (ha)	SUP. COMPROM. (ha)	SUP. AJUSTADA COMPR.(I) (ha)	SUP. CONV. SIGPAC (ha)	SUP. CERTIF. (ha)	SUP. CAMPO (ha)	SUP. CAMPO DETER. CULT. DECLARADO (ha)	SUP. DEC. REDUCIDA (ha)	SUP. PROPUESTA (ha)
5284787	29-080-006-00109-004	122017 ALGARROBO-SAYALONGA	S 432	54,20	5,13	5,13	5,13		5,13			5,13	5,13
5284791	29-080-006-00110-005	122017 ALGARROBO-SAYALONGA	S 432	57,80	9,88	9,88	9,88		9,88			9,88	9,88
5284795	29-080-025-00004-003	122017 ALGARROBO-SAYALONGA	S 432	45,50	0,09	0,09	0,09		0,09			0,09	0,09
5284796	29-080-025-00004-004	122017 ALGARROBO-SAYALONGA	S 432	48,80	0,19	0,19	0,19		0,19			0,19	0,19
5284797	29-080-025-00004-005	122017 ALGARROBO-SAYALONGA	S 432	38,40	0,34	0,34	0,34		0,34			0,34	0,34
5284798	29-080-025-00004-006	122017 ALGARROBO-SAYALONGA	S 432	43,80	2,46	2,46	2,46		2,46			2,46	2,46
5284799	29-080-025-00004-014	122017 ALGARROBO-SAYALONGA	S 432	47,00	7,12	7,12	7,12		7,12			7,12	7,12
-1605208	29-080-003-00141-001	206308 NARANJO-VALENCIA LATE	R 433	20,80	0,18	0,07	0,07		0,07			0,07	0,07
-1605181	29-080-003-00141-001	207002 LIMONERO-FINO	R 433	20,80	0,77	0,30	0,30		0,30			0,30	0,30
-1552933	29-038-031-00113-002	207002 LIMONERO-FINO	R 433	1,30	1,23	1,23	1,23		1,24			1,23	1,23
-1552932	29-038-031-00112-003	207004 LIMONERO-VERNA	R 433	0,50	0,71	0,71	0,71		0,74			0,71	0,71
-1552931	29-038-031-00111-004	207002 LIMONERO-FINO	R 433	0,80	0,18	0,18	0,18		0,19			0,18	0,18
5283111	29-038-031-00029-001	207004 LIMONERO-VERNA	R 433	0,80	0,61	0,61	0,61		0,61			0,61	0,61
5284785	29-080-005-00023-001	207004 LIMONERO-VERNA	R 433	1,40	0,48	0,48	0,48		0,49			0,48	0,48
5284786	29-080-005-00023-003	207004 LIMONERO-VERNA	R 433	3,40	0,05	0,05	0,05		0,05			0,05	0,05
5284804	29-080-003-00141-001	207004 LIMONERO-VERNA	R 433	20,80	1,48	0,58	0,58		0,58			0,58	0,58
5284807	41-007-002-00104-001	206004 NARANJO-NAVELINA	R 433	1,10	0,42	0,42	0,42		0,42			0,42	0,42
5284809	41-007-002-00105-001	206004 NARANJO-NAVELINA	R 433	1,20	0,41	0,41	0,41		0,41			0,41	0,41
5284810	41-007-010-00044-001	209200 MANDARINO-MANDARINO COMÚN	R 433	0,70	3,45	3,00	3,00		3,00			3,00	3,00
5284818	41-007-010-00103-004	206004 NARANJO-NAVELINA	R 433	0,80	0,50	0,50	0,50		0,51			0,50	0,50
6888359	29-080-005-00063-009	207004 LIMONERO-VERNA	R 433	1,20	1,53	1,53	1,53		1,57			1,53	1,53

(1) Superficie declarada admisible ajustada con la superficie comprometida.

(2) Factor de penalización valorando el alcance para el tipo de compromiso.

Puede verificar la integridad de una copia de este documento mediante la lectura del código QR adjunto o mediante el acceso a la dirección <https://ws050.juntadeandalucia.es/verificarFirma> indicando el código de VERIFICACIÓN

FIRMADO POR	JUAN JOSE SOLER GARCIA	FECHA	03/07/2024	
	ROCIO GUIJARRO MILLAN			
VERIFICACIÓN	Pk2jmWGPZXYL7RLHCHYYEGKUBFR96	PÁGINA	997/1071	



INCIDENCIAS

INCIDENCIA DESCRIPCIÓN

- 4272 Verifica que las líneas de declaración de las Solicitudes Únicas no tienen solapes con la capa de Retroactividad Gráfica (ambas de la misma campaña) a nivel de expediente/línea de declaración gráfica de la solicitud.
Ref:5284804 Recinto:29-080-003-00141-00001 Cultivo: - Agregado de la referencia del recinto.:0 Zona de la referencia del recinto.:0 Superficie solapada.:0.03 Id. Incid.:95947208
- 100400 Recinto con cultivo, variedad, régimen de explotación o uso Siggac no compatible con la operación solicitada (Anexo IV.I Cultivos y variedades elegibles para las Intervenciones. Orden de 28 de marzo de 2023).
Ref:-1552935 Recinto:29-038-031-09011-00015 Cultivo:207004 LIMONERO-VERNA Secano Uso:CI
Ref:-1114532 Recinto:29-042-005-00043-00002 Cultivo:207004 LIMONERO-VERNA Secano Uso:CI
Ref:-1114537 Recinto:29-042-005-00044-00003 Cultivo:207004 LIMONERO-VERNA Secano Uso:CI
Ref:-1114521 Recinto:29-042-005-00340-00001 Cultivo:207004 LIMONERO-VERNA Secano Uso:CI
Ref:6888347 Recinto:29-080-003-00214-00001 Cultivo:207004 LIMONERO-VERNA Secano Uso:CI
Ref:6888351 Recinto:29-080-003-00215-00001 Cultivo:207004 LIMONERO-VERNA Secano Uso:CI
Ref:6919444 Recinto:29-080-003-00216-00005 Cultivo:207004 LIMONERO-VERNA Secano Uso:CI
Ref:6919384 Recinto:29-080-005-00063-00010 Cultivo:206308 NARANJO-VALENCIA LATE Secano Uso:CI
Ref:-1605406 Recinto:29-080-013-00007-00005 Cultivo:207002 LIMONERO-FINO Secano Uso:CI
- 100424 Solicita recinto que no está comprometido para la operación.
Ref:-1552935 Recinto:29-038-031-09011-00015 Cultivo:207004 LIMONERO-VERNA Secano
Ref:-1114532 Recinto:29-042-005-00043-00002 Cultivo:207004 LIMONERO-VERNA Secano
Ref:-1114537 Recinto:29-042-005-00044-00003 Cultivo:207004 LIMONERO-VERNA Secano
Ref:-1114521 Recinto:29-042-005-00340-00001 Cultivo:207004 LIMONERO-VERNA Secano
Ref:6888347 Recinto:29-080-003-00214-00001 Cultivo:207004 LIMONERO-VERNA Secano
Ref:6888351 Recinto:29-080-003-00215-00001 Cultivo:207004 LIMONERO-VERNA Secano
Ref:6919444 Recinto:29-080-003-00216-00005 Cultivo:207004 LIMONERO-VERNA Secano
Ref:6919384 Recinto:29-080-005-00063-00010 Cultivo:206308 NARANJO-VALENCIA LATE Secano
Ref:-1605406 Recinto:29-080-013-00007-00005 Cultivo:207002 LIMONERO-FINO Secano

(1) Superficie declarada admisible ajustada con la superficie comprometida.
(2) Factor de penalización valorando el alcance para el tipo de compromiso.

Puede verificar la integridad de una copia de este documento mediante la lectura del código QR adjunto o mediante el acceso a la dirección <https://ws050.juntadeandalucia.es/verificarFirma> indicando el código de VERIFICACIÓN

FIRMADO POR	JUAN JOSE SOLER GARCIA	FECHA	03/07/2024	
	ROCIO GUIJARRO MILLAN			
VERIFICACIÓN	Pk2jmWGPZXYL7RLHCHYYEGKUBFR96	PÁGINA	998/1071	



<u>APELLIDOS Y NOMBRE / RAZÓN SOCIAL</u>	<u>NIF</u>	<u>EXPEDIENTE</u>	<u>ANUALIDAD DE PAGO</u>
SUBIRES VARGAS ANA MARIA	***2151*	1279606	

RESUMEN DE PAGOS

		<u>IMPORTE (Euros)</u>		
		<u>FEADER</u>	<u>MAPA</u>	<u>CAPADR</u>
		<u>(Eje 2)</u>		
PROPUESTO	<u>PROPUESTO</u>	0,00	0,00	0,00

INCIDENCIAS

INCIDENCIA DESCRIPCIÓN

- 7162 Se advierte que en el impreso DATOS DE RECINTOS no está consignada la operación solicitada en el impreso SOLICITA LINEAS DE AYUDA DE DESARROLLO RURAL.
- 101008 Expediente sin compromisos vigentes.
Operación:6503.2

(1) Superficie declarada admisible ajustada con la superficie comprometida.
(2) Factor de penalización valorando el alcance para el tipo de compromiso.

Puede verificar la integridad de una copia de este documento mediante la lectura del código QR adjunto o mediante el acceso a la dirección https://ws050.juntadeandalucia.es/verificarFirma indicando el código de VERIFICACIÓN				
FIRMADO POR	JUAN JOSE SOLER GARCIA	FECHA	03/07/2024	
	ROCIO GUIJARRO MILLAN			
VERIFICACIÓN	Pk2jmWGPZXYL7RLHCHYYEGKUBFR96	PÁGINA	999/1071	



APELLIDOS Y NOMBRE / RAZÓN SOCIAL

TANA BIO SLU

NIF

****7892*

EXPEDIENTE

1272391

ANUALIDAD DE PAGO

RESUMEN DE PAGOS

	<u>PROPUESTO</u>	<u>IMPORTE (Euros)</u>		
		<u>FEADER (Eje 2)</u>	<u>MAPA</u>	<u>CAPADR</u>
PROPUESTO	0,00	0,00	0,00	0,00

(1) Superficie declarada admisible ajustada con la superficie comprometida.
(2) Factor de penalización valorando el alcance para el tipo de compromiso.

Puede verificar la integridad de una copia de este documento mediante la lectura del código QR adjunto o mediante el acceso a la dirección https://ws050.juntadeandalucia.es/verificarFirma indicando el código de VERIFICACIÓN				
FIRMADO POR	JUAN JOSE SOLER GARCIA	FECHA	03/07/2024	
	ROCIO GUIJARRO MILLAN			
VERIFICACIÓN	Pk2jmWGPZXYL7RLHCHYYEGKUBFR96	PÁGINA	1000/1071	




INCIDENCIAS

INCIDENCIA DESCRIPCIÓN

248	Verifica que los recintos declarados con sistema de explotación regadío corresponden realmente a regadío según SIGPAC. Ref:5540327 Recinto:29-900-036-00172-00011 Cultivo:207002 LIMONERO-FINO Regadío Ref:5540320 Recinto:29-900-036-00172-00019 Cultivo:207002 LIMONERO-FINO Regadío Ref:5540319 Recinto:29-900-036-00172-00020 Cultivo:207002 LIMONERO-FINO Regadío Ref:5540322 Recinto:29-900-036-00172-00021 Cultivo:207002 LIMONERO-FINO Regadío Ref:5540321 Recinto:29-900-036-00172-00023 Cultivo:207002 LIMONERO-FINO Regadío Ref:5540323 Recinto:29-900-036-00172-00024 Cultivo:207002 LIMONERO-FINO Regadío Ref:5540339 Recinto:29-900-036-00172-00025 Cultivo:207002 LIMONERO-FINO Regadío Ref:5540338 Recinto:29-900-036-00172-00026 Cultivo:207002 LIMONERO-FINO Regadío Ref:5540342 Recinto:29-900-036-00174-00005 Cultivo:207002 LIMONERO-FINO Regadío Ref:5540341 Recinto:29-900-036-00174-00009 Cultivo:207002 LIMONERO-FINO Regadío Ref:5540346 Recinto:29-900-036-00174-00011 Cultivo:207002 LIMONERO-FINO Regadío Ref:5540344 Recinto:29-900-036-00174-00012 Cultivo:207002 LIMONERO-FINO Regadío Ref:5540332 Recinto:29-900-036-00175-00001 Cultivo:207002 LIMONERO-FINO Regadío Ref:5540330 Recinto:29-900-036-00175-00002 Cultivo:207002 LIMONERO-FINO Regadío Ref:5540335 Recinto:29-900-036-00175-00006 Cultivo:207002 LIMONERO-FINO Regadío
100424	Solicita recinto que no está comprometido para la operación. Ref:5540327 Recinto:29-900-036-00172-00011 Cultivo:207002 LIMONERO-FINO Regadío Ref:5540320 Recinto:29-900-036-00172-00019 Cultivo:207002 LIMONERO-FINO Regadío Ref:5540319 Recinto:29-900-036-00172-00020 Cultivo:207002 LIMONERO-FINO Regadío Ref:5540322 Recinto:29-900-036-00172-00021 Cultivo:207002 LIMONERO-FINO Regadío Ref:5540321 Recinto:29-900-036-00172-00023 Cultivo:207002 LIMONERO-FINO Regadío Ref:5540323 Recinto:29-900-036-00172-00024 Cultivo:207002 LIMONERO-FINO Regadío Ref:5540339 Recinto:29-900-036-00172-00025 Cultivo:207002 LIMONERO-FINO Regadío Ref:5540338 Recinto:29-900-036-00172-00026 Cultivo:207002 LIMONERO-FINO Regadío Ref:5540342 Recinto:29-900-036-00174-00005 Cultivo:207002 LIMONERO-FINO Regadío Ref:5540341 Recinto:29-900-036-00174-00009 Cultivo:207002 LIMONERO-FINO Regadío Ref:5540346 Recinto:29-900-036-00174-00011 Cultivo:207002 LIMONERO-FINO Regadío Ref:5540344 Recinto:29-900-036-00174-00012 Cultivo:207002 LIMONERO-FINO Regadío Ref:5540332 Recinto:29-900-036-00175-00001 Cultivo:207002 LIMONERO-FINO Regadío Ref:5540330 Recinto:29-900-036-00175-00002 Cultivo:207002 LIMONERO-FINO Regadío Ref:5540335 Recinto:29-900-036-00175-00006 Cultivo:207002 LIMONERO-FINO Regadío
100426	Recinto con incidencia de uso de regadío cuyo cultivo no es admisible en régimen de secano. Ref:5540327 Recinto:29-900-036-00172-00011 Cultivo:207002 LIMONERO-FINO Regadío Ref:5540320 Recinto:29-900-036-00172-00019 Cultivo:207002 LIMONERO-FINO Regadío Ref:5540319 Recinto:29-900-036-00172-00020 Cultivo:207002 LIMONERO-FINO Regadío Ref:5540322 Recinto:29-900-036-00172-00021 Cultivo:207002 LIMONERO-FINO Regadío Ref:5540321 Recinto:29-900-036-00172-00023 Cultivo:207002 LIMONERO-FINO Regadío Ref:5540323 Recinto:29-900-036-00172-00024 Cultivo:207002 LIMONERO-FINO Regadío Ref:5540339 Recinto:29-900-036-00172-00025 Cultivo:207002 LIMONERO-FINO Regadío Ref:5540338 Recinto:29-900-036-00172-00026 Cultivo:207002 LIMONERO-FINO Regadío Ref:5540342 Recinto:29-900-036-00174-00005 Cultivo:207002 LIMONERO-FINO Regadío Ref:5540341 Recinto:29-900-036-00174-00009 Cultivo:207002 LIMONERO-FINO Regadío Ref:5540346 Recinto:29-900-036-00174-00011 Cultivo:207002 LIMONERO-FINO Regadío Ref:5540344 Recinto:29-900-036-00174-00012 Cultivo:207002 LIMONERO-FINO Regadío Ref:5540332 Recinto:29-900-036-00175-00001 Cultivo:207002 LIMONERO-FINO Regadío Ref:5540330 Recinto:29-900-036-00175-00002 Cultivo:207002 LIMONERO-FINO Regadío Ref:5540335 Recinto:29-900-036-00175-00006 Cultivo:207002 LIMONERO-FINO Regadío
101008	Expediente sin compromisos vigentes. Operación:6503.2

(1) Superficie declarada admisible ajustada con la superficie comprometida.
 (2) Factor de penalización valorando el alcance para el tipo de compromiso.

Puede verificar la integridad de una copia de este documento mediante la lectura del código QR adjunto o mediante el acceso a la dirección https://ws050.juntadeandalucia.es/verificarFirma indicando el código de VERIFICACIÓN				
FIRMADO POR	JUAN JOSE SOLER GARCIA	FECHA	03/07/2024	
VERIFICACIÓN	Pk2jmWGPZXRyL7RLHCHYYEGKUBFR96	PÁGINA	1001/1071	

**APELLIDOS Y NOMBRE / RAZÓN SOCIAL**NIF
****5404*EXPEDIENTE
1255585**ANUALIDAD DE PAGO**

1ª

TERRA MEDITERRANEO BIO SL

IMPORTE POR ANUALIDAD

	2023	2024	2025	2026	2027
IMPORTE MÁXIMO SUBVENCIONABLE	1.146,88 €	1.146,88 €	1.146,88 €	1.146,88 €	1.146,88 €
IMPORTE MEDIO DE TRANSFERENCIA (€/ha)	195,38 €	195,38 €	195,38 €	195,38 €	195,38 €

RESUMEN DE UNIDADES

Cód	GRUPO DE PAGO	Sup. Dec. Admisible (ha)	Sup. Comprometida (ha)	Sup. ajustada compromiso (I) (ha)	% sobredec.	Sup. Propuesta (ha)	Importe Declarado	Importe Topado	Importe Propuesto	Importe tras sobredec.
433	FRUTALES REGADÍO	25,24		3,28	0,00	3,28	1.146,88	1.146,88	1.146,88	1.146,88
434	HERBÁCEOS NO ELEGIBLES	3,01		2,59	0,00	2,59	0,00	0,00	0,00	0,00
TOTAL		28,25	5,87	5,87		5,87	1.146,88	1.146,88	1.146,88	1.146,88

APLICACIÓN DE REDUCCIONES Y PENALIZACIONES

GRUPO DE PAGO	Importe Calculado	Importe prereduc.	Criterios de subvencionabilidad y compromisos	Presentación tardía	Omisión declaración	Condicionabilidad	IMPORTE (Euros) PROPUESTO
FRUTALES REGADÍO	1.146,88	1.146,88	0,00	0,00	0,00	0,00	1.146,88
HERBÁCEOS NO ELEGIBLES	0,00	0,00	0,00	0,00	0,00	0,00	0,00
TOTAL	1.146,88	1.146,88					1.146,88

RESUMEN DE PAGOS

	IMPORTE (Euros)				
	PROPUESTO	PROPUESTO	FEADER (Eje 2)	MAPA	CAPADR
		1.146,88	974,85	112,51	59,52

RECINTOS PROPUESTOS

REF.	REFERENCIA SIGPAC	CULTIVO DESCRIPCIÓN CULTIVO	S/R G.PAGO	PEND. MEDIA (%)	SUP. DEC. ADMISIBLE (ha)	SUP. COMPROM. (ha)	SUP. AJUSTADA COMPR.(I) (ha)	SUP. CONV. SIGPAC (ha)	SUP. CERTIF. (ha)	SUP. CAMPO (ha)	SUP. CAMPO DETER. CULT. DECLARADO (ha)	SUP. DEC. REDUCIDA (ha)	SUP. PROPUESTA (ha)
-1564797	29-080-021-00005-046	209200 MANDARINO-MANDARINO COMÚN	R	433	18,90	1,31	0,17	0,17	0,17			0,17	0,17
-1340775	29-080-021-00005-046	209200 MANDARINO-MANDARINO COMÚN	R	433	18,90	5,51	0,72	0,72	0,72			0,72	0,72
-1123231	29-080-021-00005-046	206208 NARANJO-VALENCIA MIDKNIGHT SEEDLESS	R	433	18,90	8,29	1,08	1,08	1,08			1,08	1,08
-987627	29-080-021-00005-046	209200 MANDARINO-MANDARINO COMÚN	R	433	18,90	0,41	0,05	0,05	0,05			0,05	0,05
5194572	29-080-021-00005-046	207004 LIMONERO-VERNA	R	433	18,90	9,72	1,26	1,26	1,26			1,26	1,26
-1151697	29-080-021-00005-014	20000 BARBECHO TRADICIONAL-SIN VARIEDAD	S	434	3,50	0,09	0,09	0,09	0,09			0,09	0,09
5304989	29-080-021-00005-031	20000 BARBECHO TRADICIONAL-SIN VARIEDAD	R	434	27,60	2,92	2,50	2,50	2,50			2,50	2,50

INCIDENCIAS**INCIDENCIA DESCRIPCIÓN**

- 64 La cuenta bancaria del solicitante no está activada en GIRO.
- 4272 Verifica que las líneas de declaración de las Solicitudes Únicas no tienen solapes con la capa de Retroactividad Gráfica (ambas de la misma campaña) a nivel de expediente/línea de declaración gráfica de la solicitud.
Ref:5304989 Recinto:29-080-021-00005-00031 Cultivo: - Agregado de la referencia del recinto.:0 Zona de la referencia del recinto.:0 Superficie solapada.:0,02 Id. Incid.:95946975
Ref:-1340775 Recinto:29-080-021-00005-00046 Cultivo: - Agregado de la referencia del recinto.:0 Zona de la referencia del recinto.:0 Superficie solapada.:0,12 Id. Incid.:95946974
- 75024 La cuenta corriente declarada no se encuentra en el sistema GIRO, se realiza el pago a la cuenta principal designada en GIRO.
- 100400 Recinto con cultivo, variedad, régimen de explotación o uso Sigpac no compatible con la operación solicitada (Anexo IV.I Cultivos y variedades elegibles para las Intervenciones. Orden de 28 de marzo de 2023).
Ref:5194569 Recinto:29-080-021-00005-00042 Cultivo:209200 MANDARINO-MANDARINO COMÚN Secano Uso:CI
Ref:-1151699 Recinto:29-080-021-00005-00049 Cultivo:209200 MANDARINO-MANDARINO COMÚN Secano Uso:CI
- 100424 Solicita recinto que no está comprometido para la operación.
Ref:5194569 Recinto:29-080-021-00005-00042 Cultivo:209200 MANDARINO-MANDARINO COMÚN Secano
Ref:-987628 Recinto:29-080-021-00005-00046 Cultivo:209200 MANDARINO-MANDARINO COMÚN Regadío
Ref:-1151699 Recinto:29-080-021-00005-00049 Cultivo:209200 MANDARINO-MANDARINO COMÚN Secano

(1) Superficie declarada admisible ajustada con la superficie comprometida.

(2) Factor de penalización valorando el alcance para el tipo de compromiso.

Puede verificar la integridad de una copia de este documento mediante la lectura del código QR adjunto o mediante el acceso a la dirección <https://ws050.juntadeandalucia.es/verificarFirma> indicando el código de VERIFICACIÓN

FIRMADO POR	JUAN JOSE SOLER GARCIA	FECHA	03/07/2024	
	ROCIO GUIJARRO MILLAN			
VERIFICACIÓN	Pk2jmWGPZXRyL7RLHCHYYEGKUBFR96	PÁGINA	1002/1071	



APELLIDOS Y NOMBRE / RAZÓN SOCIAL TIO PALOMO, C.B.
NIF ****9253*
EXPEDIENTE 1114504
ANUALIDAD DE PAGO 1ª

IMPORTE POR ANUALIDAD

	2023	2024	2025	2026	2027
IMPORTE MÁXIMO SUBVENCIONABLE	4.087,53 €	4.087,53 €	4.087,53 €	4.087,53 €	4.087,53 €
IMPORTE MEDIO DE TRANSFERENCIA (€/ha)	349,66 €	349,66 €	349,66 €	349,66 €	349,66 €

RESUMEN DE UNIDADES

Cód	GRUPO DE PAGO	Sup. Dec. Admisible (ha)	Sup. Comprometida (ha)	Sup. ajustada compromiso (1) (ha)	% sobredec.	Sup. Propuesta (ha)	Importe Declarado	Importe Topado	Importe Propuesto	Importe tras sobredec.
433	FRUTALES REGADÍO	11,71		11,69	0,00	11,69	4.087,53	4.087,53	4.087,53	4.087,53
TOTAL		11,71	11,69	11,69		11,69	4.087,53	4.087,53	4.087,53	4.087,53

APLICACIÓN DE REDUCCIONES Y PENALIZACIONES

GRUPO DE PAGO	Importe Calculado	Importe prerreduc.	Criterios de subvencionabilidad y compromisos	Presentación tardía	Omisión declaración	Condicionidad	IMPORTE (Euros) PROPUESTO
FRUTALES REGADÍO	4.087,53	4.087,53	0,00	0,00	0,00	0,00	4.087,53
TOTAL	4.087,53	4.087,53					4.087,53

RESUMEN DE PAGOS

	IMPORTE (Euros)			
	PROPUESTO	FEADER (Eje 2)	MAPA	CAPADR
PROPUESTO	4.087,53	3.474,40	400,99	212,14

RECINTOS PROPUESTOS

REF.	REFERENCIA SIGPAC	CULTIVO/DESCRIPCIÓN CULTIVO	S/R	G.PAGO	PEND. MEDIA (%)	SUP. DEC. ADMISIBLE (ha)	SUP. COMPROM. (ha)	SUP. AJUSTADA COMPROM. (1) (ha)	SUP. CONV. SIGPAC (ha)	SUP. CERTIE. (ha)	SUP. CAMPO (ha)	SUP. CAMPO DETER. CULT. DECLARADO (ha)	SUP. DEC. REDUCIDA (ha)	SUP. PROPUESTA (ha)
-585223	29-062-002-00024-006	344008 MANGO-OSTEEN	R	433	31,60	0,07	0,07	0,07		0,07			0,07	0,07
-585218	29-062-002-00022-001	344008 MANGO-OSTEEN	R	433	26,50	0,12	0,12	0,12		0,12			0,12	0,12
1700000005861440	29-027-001-00025-001	343005 AGUACATE-HASS	R	433	12,40	2,79	2,79	2,79		2,79			2,79	2,79
1700000005861441	29-062-002-00016-026	343005 AGUACATE-HASS	R	433	33,00	0,24	0,24	0,24		0,24			0,24	0,24
1700000005861442	29-062-002-00016-027	343005 AGUACATE-HASS	R	433	24,90	0,01	0,01	0,01		0,01			0,01	0,01
1700000005861443	29-062-002-00016-023	343005 AGUACATE-HASS	R	433	30,60	1,40	1,40	1,40		1,40			1,40	1,40
1700000005861444	29-094-001-00440-002	343005 AGUACATE-HASS	R	433	16,10	0,02	0,02	0,02		0,02			0,02	0,02
1700000005861445	29-062-002-00016-024	343005 AGUACATE-HASS	R	433	30,50	0,41	0,41	0,41		0,41			0,41	0,41
1700000005861446	29-062-002-00016-007	344005 MANGO-KENT	R	433	27,50	0,16	0,16	0,16		0,16			0,16	0,16
1700000005861447	29-062-002-00022-002	343005 AGUACATE-HASS	R	433	26,90	0,01	0,01	0,01		0,01			0,01	0,01
1700000005861448	29-062-002-00024-002	343005 AGUACATE-HASS	R	433	45,30	0,25	0,25	0,25		0,25			0,25	0,25
1700000005861449	29-062-002-00025-001	344005 MANGO-KENT	R	433	40,40	0,37	0,35	0,35		0,37			0,35	0,35
1700000005861450	29-094-001-00441-005	343005 AGUACATE-HASS	R	433	27,10	0,01	0,01	0,01		0,01			0,01	0,01
1700000005861451	29-062-002-00016-005	343005 AGUACATE-HASS	R	433	37,90	2,19	2,19	2,19		2,19			2,19	2,19
1700000005861452	29-062-002-00016-019	343005 AGUACATE-HASS	R	433	25,70	0,64	0,64	0,64		0,65			0,64	0,64
1700000005861453	29-062-002-00022-001	343005 AGUACATE-HASS	R	433	26,50	0,09	0,09	0,09		0,09			0,09	0,09
1700000005861454	29-062-002-00024-006	343005 AGUACATE-HASS	R	433	31,60	0,02	0,02	0,02		0,02			0,02	0,02
1700000005861455	29-094-001-00440-003	343005 AGUACATE-HASS	R	433	37,70	0,11	0,11	0,11		0,11			0,11	0,11
1700000005861456	29-094-001-00441-002	343005 AGUACATE-HASS	R	433	47,50	0,38	0,38	0,38		0,38			0,38	0,38
1700000005861457	29-062-002-00016-022	343005 AGUACATE-HASS	R	433	17,70	0,02	0,02	0,02		0,02			0,02	0,02
1700000005861458	29-094-001-00439-002	343005 AGUACATE-HASS	R	433	16,00	0,04	0,04	0,04		0,04			0,04	0,04
1700000005861459	29-094-001-00440-001	343005 AGUACATE-HASS	R	433	48,50	0,17	0,17	0,17		0,17			0,17	0,17
1700000005861460	29-094-001-00441-003	343005 AGUACATE-HASS	R	433	54,80	0,20	0,20	0,20		0,20			0,20	0,20
1700000005861461	29-062-002-00016-028	343005 AGUACATE-HASS	R	433	33,10	0,99	0,99	0,99		0,99			0,99	0,99
1700000005861462	29-062-002-00025-004	344003 MANGO-KEITT	R	433	38,30	0,18	0,18	0,18		0,18			0,18	0,18
1700000005861463	29-062-002-00016-016	343005 AGUACATE-HASS	R	433	17,40	0,02	0,02	0,02		0,02			0,02	0,02
1700000005861464	29-062-002-00016-017	343005 AGUACATE-HASS	R	433	30,20	0,29	0,29	0,29		0,29			0,29	0,29
1700000005861465	29-062-002-00016-012	344005 MANGO-KENT	R	433	39,10	0,09	0,09	0,09		0,09			0,09	0,09
1700000005861467	29-062-002-00016-013	343005 AGUACATE-HASS	R	433	29,10	0,26	0,26	0,26		0,26			0,26	0,26
1700000005861468	29-062-002-00016-011	344005 MANGO-KENT	R	433	39,10	0,16	0,16	0,16		0,16			0,16	0,16

(1) Superficie declarada admisible ajustada con la superficie comprometida.
(2) Factor de penalización valorando el alcance para el tipo de compromiso.

Puede verificar la integridad de una copia de este documento mediante la lectura del código QR adjunto o mediante el acceso a la dirección <https://ws050.juntadeandalucia.es/verificarFirma> indicando el código de VERIFICACIÓN

FIRMADO POR	JUAN JOSE SOLER GARCIA	FECHA	03/07/2024	
	ROCIO GUIJARRO MILLAN			
VERIFICACIÓN	Pk2jmWGPZXYL7RLHCHYYEGKUBFR96	PÁGINA	1003/1071	




INCIDENCIAS

INCIDENCIA DESCRIPCIÓN

- 4272 Verifica que las líneas de declaración de las Solicitudes Únicas no tienen solapes con la capa de Retroactividad Gráfica (ambas de la misma campaña) a nivel de expediente/línea de declaración gráfica de la solicitud.
Ref:170000005861449 Recinto:29-062-002-00025-00001 Cultivo: - Agregado de la referencia del recinto.:0 Zona de la referencia del recinto.:0 Superficie solapada.:0,02 Id. Incid.:95939903
- 100422 Recinto declarado por error para una operación de la 6503, que se ha corregido de oficio desmarcando la operación incorrecta, de acuerdo con la fecha de inscripción del recinto en la producción ecológica.
Ref:170000005861440 Recinto:29-027-001-00025-00001 Cultivo:343005 AGUACATE-HASS Regadio
Ref:170000005861451 Recinto:29-062-002-00016-00005 Cultivo:343005 AGUACATE-HASS Regadio
Ref:170000005861446 Recinto:29-062-002-00016-00007 Cultivo:344005 MANGO-KENT Regadio
Ref:170000005861468 Recinto:29-062-002-00016-00011 Cultivo:344005 MANGO-KENT Regadio
Ref:170000005861465 Recinto:29-062-002-00016-00012 Cultivo:344005 MANGO-KENT Regadio
Ref:170000005861467 Recinto:29-062-002-00016-00013 Cultivo:343005 AGUACATE-HASS Regadio
Ref:170000005861463 Recinto:29-062-002-00016-00016 Cultivo:343005 AGUACATE-HASS Regadio
Ref:170000005861464 Recinto:29-062-002-00016-00017 Cultivo:343005 AGUACATE-HASS Regadio
Ref:170000005861452 Recinto:29-062-002-00016-00019 Cultivo:343005 AGUACATE-HASS Regadio
Ref:170000005861457 Recinto:29-062-002-00016-00022 Cultivo:343005 AGUACATE-HASS Regadio
Ref:170000005861443 Recinto:29-062-002-00016-00023 Cultivo:343005 AGUACATE-HASS Regadio
Ref:170000005861445 Recinto:29-062-002-00016-00024 Cultivo:343005 AGUACATE-HASS Regadio
Ref:170000005861441 Recinto:29-062-002-00016-00026 Cultivo:343005 AGUACATE-HASS Regadio
Ref:170000005861442 Recinto:29-062-002-00016-00027 Cultivo:343005 AGUACATE-HASS Regadio
Ref:170000005861461 Recinto:29-062-002-00016-00028 Cultivo:343005 AGUACATE-HASS Regadio
Ref:170000005861453 Recinto:29-062-002-00022-00001 Cultivo:343005 AGUACATE-HASS Regadio
Ref:-585218 Recinto:29-062-002-00022-00001 Cultivo:344008 MANGO-OSTEEN Regadio
Ref:170000005861447 Recinto:29-062-002-00022-00002 Cultivo:343005 AGUACATE-HASS Regadio
Ref:170000005861448 Recinto:29-062-002-00024-00002 Cultivo:343005 AGUACATE-HASS Regadio
Ref:170000005861454 Recinto:29-062-002-00024-00006 Cultivo:343005 AGUACATE-HASS Regadio
Ref:-585223 Recinto:29-062-002-00024-00006 Cultivo:344008 MANGO-OSTEEN Regadio
Ref:170000005861449 Recinto:29-062-002-00025-00001 Cultivo:344005 MANGO-KENT Regadio
Ref:170000005861462 Recinto:29-062-002-00025-00004 Cultivo:344003 MANGO-KEITT Regadio
Ref:170000005861458 Recinto:29-094-001-00439-00002 Cultivo:343005 AGUACATE-HASS Regadio
Ref:170000005861459 Recinto:29-094-001-00440-00001 Cultivo:343005 AGUACATE-HASS Regadio
Ref:170000005861444 Recinto:29-094-001-00440-00002 Cultivo:343005 AGUACATE-HASS Regadio
Ref:170000005861455 Recinto:29-094-001-00440-00003 Cultivo:343005 AGUACATE-HASS Regadio
Ref:170000005861456 Recinto:29-094-001-00441-00002 Cultivo:343005 AGUACATE-HASS Regadio
Ref:170000005861460 Recinto:29-094-001-00441-00003 Cultivo:343005 AGUACATE-HASS Regadio
Ref:170000005861450 Recinto:29-094-001-00441-00005 Cultivo:343005 AGUACATE-HASS Regadio

(1) Superficie declarada admisible ajustada con la superficie comprometida.
(2) Factor de penalización valorando el alcance para el tipo de compromiso.

Puede verificar la integridad de una copia de este documento mediante la lectura del código QR adjunto o mediante el acceso a la dirección https://ws050.juntadeandalucia.es/verificarFirma indicando el código de VERIFICACIÓN				
FIRMADO POR	JUAN JOSE SOLER GARCIA	FECHA	03/07/2024	
	ROCIO GUIJARRO MILLAN			
VERIFICACIÓN	Pk2jmWGPZXYL7RLHCHYYEGKUBFR96	PÁGINA	1004/1071	



APELLIDOS Y NOMBRE / RAZÓN SOCIAL

TIRADO GARCÍA MARIA

NIF
****1235*

EXPEDIENTE
1065750

ANUALIDAD DE PAGO

RESUMEN DE PAGOS

PROPUESTO	IMPORTE (Euros)			
	PROPUESTO	FEADER (Eje 2)	MAPA	CAPADR
	0,00	0,00	0,00	0,00

INCIDENCIAS

INCIDENCIA DESCRIPCIÓN

- 100421 Recinto declarado por error para una operación de la 6503, que se ha corregido de oficio marcando la operación correcta, de acuerdo con la fecha de inscripción del recinto en la producción ecológica.
 Ref:1700000005581697 Recinto:29-037-001-00061-00001 Cultivo:117125 CASTAÑOS-PILONGA Secano
 Ref:1700000005581701 Recinto:29-037-001-00077-00001 Cultivo:117125 CASTAÑOS-PILONGA Secano
 Ref:1700000005581702 Recinto:29-037-003-00060-00001 Cultivo:117125 CASTAÑOS-PILONGA Secano
 Ref:1700000005581703 Recinto:29-037-003-00064-00002 Cultivo:117125 CASTAÑOS-PILONGA Secano
 Ref:1700000005581704 Recinto:29-037-003-00144-00001 Cultivo:117125 CASTAÑOS-PILONGA Secano
 Ref:1700000005581705 Recinto:29-037-003-00217-00001 Cultivo:117125 CASTAÑOS-PILONGA Secano
 Ref:1700000005581698 Recinto:29-037-004-00081-00001 Cultivo:101195 OLIVAR-LECHIN DE SEVILLA Secano
 Ref:1700000005581699 Recinto:29-037-004-00084-00001 Cultivo:117125 CASTAÑOS-PILONGA Secano
 Ref:1700000005581700 Recinto:29-037-004-00097-00001 Cultivo:101218 OLIVAR-MANZANILLA DE SEVILLA Secano
 Ref:1700000005581706 Recinto:29-037-004-00100-00001 Cultivo:117125 CASTAÑOS-PILONGA Secano
 Ref:1700000005581707 Recinto:29-037-004-00118-00001 Cultivo:117125 CASTAÑOS-PILONGA Secano
 Ref:1700000005581708 Recinto:29-037-004-00134-00001 Cultivo:117125 CASTAÑOS-PILONGA Secano
- 100424 Solicita recinto que no está comprometido para la operación.
 Ref:1700000005581697 Recinto:29-037-001-00061-00001 Cultivo:117125 CASTAÑOS-PILONGA Secano
 Ref:1700000005581701 Recinto:29-037-001-00077-00001 Cultivo:117125 CASTAÑOS-PILONGA Secano
 Ref:1700000005581702 Recinto:29-037-003-00060-00001 Cultivo:117125 CASTAÑOS-PILONGA Secano
 Ref:1700000005581703 Recinto:29-037-003-00064-00002 Cultivo:117125 CASTAÑOS-PILONGA Secano
 Ref:1700000005581704 Recinto:29-037-003-00144-00001 Cultivo:117125 CASTAÑOS-PILONGA Secano
 Ref:1700000005581705 Recinto:29-037-003-00217-00001 Cultivo:117125 CASTAÑOS-PILONGA Secano
 Ref:1700000005581698 Recinto:29-037-004-00081-00001 Cultivo:101195 OLIVAR-LECHIN DE SEVILLA Secano
 Ref:1700000005581699 Recinto:29-037-004-00084-00001 Cultivo:117125 CASTAÑOS-PILONGA Secano
 Ref:1700000005581700 Recinto:29-037-004-00097-00001 Cultivo:101218 OLIVAR-MANZANILLA DE SEVILLA Secano
 Ref:1700000005581706 Recinto:29-037-004-00100-00001 Cultivo:117125 CASTAÑOS-PILONGA Secano
 Ref:1700000005581707 Recinto:29-037-004-00118-00001 Cultivo:117125 CASTAÑOS-PILONGA Secano
 Ref:1700000005581708 Recinto:29-037-004-00134-00001 Cultivo:117125 CASTAÑOS-PILONGA Secano
- 101008 Expediente sin compromisos vigentes.
 Operación:6503.2

(1) Superficie declarada admisible ajustada con la superficie comprometida.
 (2) Factor de penalización valorando el alcance para el tipo de compromiso.

Puede verificar la integridad de una copia de este documento mediante la lectura del código QR adjunto o mediante el acceso a la dirección https://ws050.juntadeandalucia.es/verificarFirma indicando el código de VERIFICACIÓN				
FIRMADO POR	JUAN JOSE SOLER GARCIA	FECHA	03/07/2024	
	ROCIO GUIJARRO MILLAN			
VERIFICACIÓN	Pk2jmWGPZXYL7RLHCHYYEGKUBFR96	PÁGINA	1005/1071	



APELLIDOS Y NOMBRE / RAZÓN SOCIAL

TORO LOPEZ JOSE

NIF
****1800*

EXPEDIENTE
1153966

ANUALIDAD DE PAGO

1ª

IMPORTE POR ANUALIDAD

	2023	2024	2025	2026	2027
IMPORTE MÁXIMO SUBVENCIONABLE	1.460,13 €	1.460,13 €	1.460,13 €	1.460,13 €	1.460,13 €
IMPORTE MEDIO DE TRANSFERENCIA (€/ha)	247,90 €	247,90 €	247,90 €	247,90 €	247,90 €

RESUMEN DE UNIDADES

Cód	GRUPO DE PAGO	Sup. Dec. Admisible (ha)	Sup. Comprometida (ha)	Sup. ajustada compromiso (1) (ha)	% sobredec.	Sup. Propuesta (ha)	Importe Declarado	Importe Topado	Importe Propuesto	Importe tras sobredec.
429	OLIVAR	5,89		5,89	0,00	5,89	1.460,13	1.460,13	1.460,13	1.460,13
TOTAL		5,89	5,89	5,89		5,89	1.460,13	1.460,13	1.460,13	1.460,13

APLICACIÓN DE REDUCCIONES Y PENALIZACIONES

GRUPO DE PAGO	Importe Calculado	Importe prereduc.	Criterios de subvencionabilidad y compromisos	Presentación tardía	Omisión declaración	Condicionalidad	IMPORTE (Euros) PROPUESTO
OLIVAR	1.460,13	1.460,13	0,00	0,00	0,00	0,00	1.460,13
TOTAL	1.460,13	1.460,13					1.460,13

RESUMEN DE PAGOS

	IMPORTE (Euros)		
	PROPUESTO	FEADER (Eje 2)	MAPA
PROPUESTO	1.460,13	1.241,11	143,24
			CAPADR 75,78

RECINTOS PROPUESTOS

REF.	REFERENCIA SIGPAC	CULTIVO	DESCRIPCIÓN CULTIVO	S/R	G.PAGO	PEND. MEDIA (%)	SUP. DEC. ADMISIBLE (ha)	SUP. COMPROM. (ha)	SUP. AJUSTADA COMPROM. (1) (ha)	SUP. CONV. SIGPAC (ha)	SUP. CERTIE (ha)	SUP. CAMPO (ha)	SUP. CAMPO DETER. CULT. DECLARADO (ha)	SUP. DEC. REDUCIDA (ha)	SUP. PROPUESTA (ha)
170000005428650	29-084-044-00037-001	101195	OLIVAR-LECHIN DE SEVILLA	S	429	17,60	5,89	5,89	5,89		5,89			5,89	5,89

(1) Superficie declarada admisible ajustada con la superficie comprometida.
(2) Factor de penalización valorando el alcance para el tipo de compromiso.

Puede verificar la integridad de una copia de este documento mediante la lectura del código QR adjunto o mediante el acceso a la dirección <https://ws050.juntadeandalucia.es/verificarFirma> indicando el código de VERIFICACIÓN

FIRMADO POR	JUAN JOSE SOLER GARCIA	FECHA	03/07/2024	
	ROCIO GUIJARRO MILLAN			
VERIFICACIÓN	Pk2jmWGPZXYL7RLHCHYYEGKUBFR96	PÁGINA	1006/1071	

**APELLIDOS Y NOMBRE / RAZÓN SOCIAL**

TORRES ATENCIA MARÍA CONCEPCIÓN

NIF

****6320*

EXPEDIENTE

1061597

ANUALIDAD DE PAGO

1ª

IMPORTE POR ANUALIDAD

	2023	2024	2025	2026	2027
IMPORTE MÁXIMO SUBVENCIONABLE	206,30 €	206,30 €	206,30 €	206,30 €	206,30 €
IMPORTE MEDIO DE TRANSFERENCIA (€/ha)	349,66 €	349,66 €	349,66 €	349,66 €	349,66 €

RESUMEN DE UNIDADES

Cód	GRUPO DE PAGO	Sup. Dec. Admisible (ha)	Sup. Comprometida (ha)	Sup. ajustada compromiso (1) (ha)	% sobredec.	Sup. Propuesta (ha)	Importe Declarado	Importe Topado	Importe Propuesto	Importe tras sobredec.
433	FRUTALES REGADÍO	0,59		0,59	0,00	0,59	206,30	206,30	206,30	206,30
TOTAL		0,59	0,59	0,59		0,59	206,30	206,30	206,30	206,30

APLICACIÓN DE REDUCCIONES Y PENALIZACIONES

GRUPO DE PAGO	Importe Calculado	Importe prereduc.	Criterios de subvencionabilidad y compromisos	Presentación tardía	Omisión declaración	Condicionalidad	IMPORTE (Euros) PROPUESTO
FRUTALES REGADÍO	206,30	206,30	0,00	0,00	0,00	0,00	206,30
TOTAL	206,30	206,30					206,30

RESUMEN DE PAGOS

	IMPORTE (Euros)		
	PROPUESTO	FEADER (Eje 2)	MAPA
PROPUESTO	206,30	175,36	20,24
			CAPADR 10,70

RECINTOS PROPUESTOS

REF.	REFERENCIA SIGPAC	CULTIVO	DESCRIPCIÓN CULTIVO	S/R	G.PAGO	PEND. MEDIA (%)	SUP. DEC. ADMISIBLE (ha)	SUP. COMPROM. (ha)	SUP. AJUSTADA COMPR.(1) (ha)	SUP. CONV. SIGPAC (ha)	SUP. CERTIE. (ha)	SUP. CAMPO (ha)	SUP. CAMPO DETER. CULT. DECLARADO (ha)	SUP. DEC. REDUCIDA (ha)	SUP. PROPUESTA (ha)
1700000005699520	29-053-005-00076-002	343005	AGUACATE-HASS	R	433	48,50	0,36	0,36	0,36		0,69			0,36	0,36
1700000005699521	29-053-008-00117-001	343005	AGUACATE-HASS	R	433	16,50	0,23	0,23	0,23		0,23			0,23	0,23

(1) Superficie declarada admisible ajustada con la superficie comprometida.

(2) Factor de penalización valorando el alcance para el tipo de compromiso.

Puede verificar la integridad de una copia de este documento mediante la lectura del código QR adjunto o mediante el acceso a la dirección <https://ws050.juntadeandalucia.es/verificarFirma> indicando el código de VERIFICACIÓN

FIRMADO POR	JUAN JOSE SOLER GARCIA	FECHA	03/07/2024	
	ROCIO GUIJARRO MILLAN			
VERIFICACIÓN	Pk2jmWGPZXYL7RLHCHYYEGKUBFR96	PÁGINA	1007/1071	

**APELLIDOS Y NOMBRE / RAZÓN SOCIAL**

TORRES GALVEZ JOSE

NIF

***7145*

EXPEDIENTE

1125812

ANUALIDAD DE PAGO

1ª

IMPORTE POR ANUALIDAD

	2023	2024	2025	2026	2027
IMPORTE MÁXIMO SUBVENCIONABLE	3.913,90 €	3.913,90 €	3.913,90 €	3.913,90 €	3.913,90 €
IMPORTE MEDIO DE TRANSFERENCIA (€/ha)	226,11 €	226,11 €	226,11 €	226,11 €	226,11 €

RESUMEN DE UNIDADES

Cód	GRUPO DE PAGO	Sup. Dec. Admisible (ha)	Sup. Comprometida (ha)	Sup. ajustada compromiso (1) (ha)	% sobredec.	Sup. Propuesta (ha)	Importe Declarado	Importe Topado	Importe Propuesto	Importe tras sobredec.
426	HERBÁCEOS	3,90		3,90	0,00	3,90	589,56	589,56	589,56	589,56
429	OLIVAR	13,41		13,41	0,00	13,41	3.324,34	3.324,34	3.324,34	3.324,34
TOTAL		17,31	17,31	17,31		17,31	3.913,90	3.913,90	3.913,90	3.913,90

APLICACIÓN DE REDUCCIONES Y PENALIZACIONES

GRUPO DE PAGO	Importe Calculado	Importe prereduc. y compromisos	Criterios de subvencionabilidad y compromisos	Presentación tardía	Omisión declaración	Condicionalidad	IMPORTE (Euros) PROPUESTO
HERBÁCEOS	589,56	589,56	0,00	0,00	0,00	0,00	589,56
OLIVAR	3.324,34	3.324,34	0,00	0,00	0,00	0,00	3.324,34
TOTAL	3.913,90	3.913,90					3.913,90

RESUMEN DE PAGOS

	IMPORTE (Euros)			
	PROPUESTO	FEADER (Eje 2)	MAPA	CAPADR
PROPUESTO	3.913,90	3.326,82	383,96	203,12

RECINTOS PROPUESTOS

REF.	REFERENCIA SIGPAC	CULTIVO DESCRIPCIÓN CULTIVO	S/R G.PAGO	PEND. MEDIA (%)	SUP. DEC. ADMISIBLE (ha)	SUP. COMPROM. (ha)	SUP. AJUSTADA COMPR.(1) (ha)	SUP. CONV. SIGPAC (ha)	SUP. CERTIF. (ha)	SUP. CAMPO (ha)	SUP. CAMPO DETER. CULT. DECLARADO (ha)	SUP. DEC. REDUCIDA (ha)	SUP. PROPUESTA (ha)
5294899	29-055-042-00114-001	8000 AVENA-SIN VARIEDAD	S 426	1,60	2,59	2,59	2,59	2,59	2,59	2,59	2,59	2,59	2,59
5294902	29-055-042-00109-001	3040 TRIGO DURO-SENATORE CAPPELLI	S 426	1,50	1,31	1,31	1,31	1,31	1,31	1,31	1,31	1,31	1,31
4661355	29-055-015-00003-002	101138 OLIVAR-HOJIBLANCA	S 429	2,80	1,66	1,66	1,66	1,66	1,66	1,66	1,66	1,66	1,66
1700000005997840	29-055-009-00028-001	101138 OLIVAR-HOJIBLANCA	R 429	1,50	4,28	4,28	4,28	4,28	4,28	4,28	4,28	4,28	4,28
1700000005997841	29-055-017-00001-001	101138 OLIVAR-HOJIBLANCA	R 429	3,80	7,47	7,47	7,47	7,47	7,47	7,47	7,47	7,47	7,47

(1) Superficie declarada admisible ajustada con la superficie comprometida.

(2) Factor de penalización valorando el alcance para el tipo de compromiso.

Puede verificar la integridad de una copia de este documento mediante la lectura del código QR adjunto o mediante el acceso a la dirección <https://ws050.juntadeandalucia.es/verificarFirma> indicando el código de VERIFICACIÓN

FIRMADO POR

JUAN JOSE SOLER GARCIA

FECHA

03/07/2024

ROCIO GUIJARRO MILLAN

VERIFICACIÓN

Pk2jmWGPZXYL7RLHCHYYEGKUBFR96

PÁGINA

1008/1071



**APELLIDOS Y NOMBRE / RAZÓN SOCIAL**

TORRES GARCIA ALONSO

NIF

***2052*

EXPEDIENTE

1077860

ANUALIDAD DE PAGO

1ª

IMPORTE POR ANUALIDAD

	2023	2024	2025	2026	2027
IMPORTE MÁXIMO SUBVENCIONABLE	2.697,15 €	2.697,15 €	2.697,15 €	2.697,15 €	2.697,15 €
IMPORTE MEDIO DE TRANSFERENCIA (€/ha)	247,90 €	247,90 €	247,90 €	247,90 €	247,90 €

RESUMEN DE UNIDADES

Cód	GRUPO DE PAGO	Sup. Dec. Admisible (ha)	Sup. Comprometida (ha)	Sup. ajustada compromiso (I) (ha)	% sobredec.	Sup. Propuesta (ha)	Importe Declarado	Importe Topado	Importe Propuesto	Importe tras sobredec.
429	OLIVAR	11,48		10,88	0,00	10,88	2.697,15	2.697,15	2.697,15	2.697,15
TOTAL		11,48	10,88	10,88		10,88	2.697,15	2.697,15	2.697,15	2.697,15

APLICACIÓN DE REDUCCIONES Y PENALIZACIONES

GRUPO DE PAGO	Importe Calculado	Importe prereduc.	Criterios de subvencionabilidad y compromisos	Presentación tardía	Omisión declaración	Condicionalidad	IMPORTE (Euros) PROPUESTO
OLIVAR	2.697,15	2.697,15	0,00	0,00	0,00	0,00	2.697,15
TOTAL	2.697,15	2.697,15					2.697,15

RESUMEN DE PAGOS

	IMPORTE (Euros)			
	PROPUESTO	FEADER (Eje 2)	MAPA	CAPADR
PROPUESTO	2.697,15	2.292,58	264,59	139,98

RECINTOS PROPUESTOS

REF.	REFERENCIA SIGPAC	CULTIVO	DESCRIPCIÓN CULTIVO	S/R	G.PAGO	PEND. MEDIA (%)	SUP. DEC. ADMISIBLE (ha)	SUP. COMPROM. (ha)	SUP. AJUSTADA COMPROM. (I) (ha)	SUP. CONV. SIGPAC (ha)	SUP. CERTIE. (ha)	SUP. CAMPO (ha)	SUP. CAMPO DETER. CULT. DECLARADO (ha)	SUP. DEC. REDUCIDA (ha)	SUP. PROPUESTA (ha)
-1290807	29-088-012-00048-001	101138	OLIVAR-HOJIBLANCA	S	429	11,50	3,34	2,74	2,74		3,34			2,74	2,74
-1290806	29-088-011-00024-009	101138	OLIVAR-HOJIBLANCA	R	429	4,40	0,50	0,50	0,50		0,50			0,50	0,50
-1290800	29-088-011-00023-012	101138	OLIVAR-HOJIBLANCA	S	429	7,40	0,03	0,03	0,03		0,03			0,03	0,03
-1290799	29-088-011-00023-011	101138	OLIVAR-HOJIBLANCA	R	429	18,40	0,01	0,01	0,01		0,01			0,01	0,01
-1290798	29-088-011-00023-010	101138	OLIVAR-HOJIBLANCA	R	429	9,70	0,01	0,01	0,01		0,01			0,01	0,01
-1290797	29-088-011-00023-009	101138	OLIVAR-HOJIBLANCA	R	429	3,80	3,48	3,48	3,48		3,48			3,48	3,48
-1290796	29-088-010-00027-017	101138	OLIVAR-HOJIBLANCA	R	429	6,40	4,11	4,11	4,11		4,11			4,11	4,11

INCIDENCIAS**INCIDENCIA DESCRIPCIÓN**

- 218 La superficie total declarada sobre un mismo recinto en el conjunto de los expedientes, no puede superar la superficie total que el SIGPAC establece para ese recinto.
Ref.-1290807 Recinto:29-088-012-00048-00001 Cultivo:101138 OLIVAR-HOJIBLANCA Secano Suma de superficies declaradas para este recinto por todos los solicitantes (Áreas):425 Superficie SIGPAC medida para este recinto (Áreas):365 Exceso de superficie declarada (Hectáreas):0,6 Suma de superficies declaradas para este recinto por el solicitante (Áreas):334
- 100402 Recinto solicitado no forma parte de ningún organismo de control autorizado para la producción ecológica en Andalucía o fecha de inscripción posterior al plazo establecido (Anexo I. Criterios de Subvencionabilidad. Orden 28 de marzo de 2023).
Ref.-1290808 Recinto:29-088-012-00049-00002 Cultivo:101138 OLIVAR-HOJIBLANCA Secano
- 100424 Solicita recinto que no está comprometido para la operación.
Ref.-1290808 Recinto:29-088-012-00049-00002 Cultivo:101138 OLIVAR-HOJIBLANCA Secano

(1) Superficie declarada admisible ajustada con la superficie comprometida.

(2) Factor de penalización valorando el alcance para el tipo de compromiso.

Puede verificar la integridad de una copia de este documento mediante la lectura del código QR adjunto o mediante el acceso a la dirección <https://ws050.juntadeandalucia.es/verificarFirma> indicando el código de VERIFICACIÓN

FIRMADO POR	JUAN JOSE SOLER GARCIA	FECHA	03/07/2024	
	ROCIO GUIJARRO MILLAN			
VERIFICACIÓN	Pk2jmWGPZXYL7RLHCHYYEGKUBFR96	PÁGINA	1009/1071	

**APELLIDOS Y NOMBRE / RAZÓN SOCIAL**

TORRES MARQUEZ MARIA

NIF

****2294*

EXPEDIENTE

1139658

ANUALIDAD DE PAGO

1ª

IMPORTE POR ANUALIDAD

	2023	2024	2025	2026	2027
IMPORTE MÁXIMO SUBVENCIONABLE	800,09 €	800,09 €	800,09 €	800,09 €	800,09 €
IMPORTE MEDIO DE TRANSFERENCIA (€/ha)	216,24 €	216,24 €	216,24 €	216,24 €	216,24 €

RESUMEN DE UNIDADES

Cód	GRUPO DE PAGO	Sup. Dec. Admisible (ha)	Sup. Comprometida (ha)	Sup. ajustada compromiso (I) (ha)	% sobredec.	Sup. Propuesta (ha)	Importe Declarado	Importe Topado	Importe Propuesto	Importe tras sobredec.
432	FRUTALES SECANO	3,70		3,70	0,00	3,70	800,09	800,09	800,09	800,09
TOTAL		3,70	3,70	3,70		3,70	800,09	800,09	800,09	800,09

APLICACIÓN DE REDUCCIONES Y PENALIZACIONES

GRUPO DE PAGO	Importe Calculado	Importe prerreduc.	Importe subvencionabilidad y compromisos	Presentación tardía	Omisión declaración	Condicionalidad	IMPORTE (Euros) PROPUESTO
FRUTALES SECANO	800,09	800,09	0,00	0,00	0,00	0,00	800,09
TOTAL	800,09	800,09					800,09

RESUMEN DE PAGOS

PROPUESTO	IMPORTE (Euros)			
	PROPUESTO	FEADER (Eje 2)	MAPA	CAPADR
PROPUESTO	800,09	680,08	78,49	41,52

RECINTOS PROPUESTOS

REF.	REFERENCIA SIGPAC	CULTIVO DESCRIPCIÓN CULTIVO	S/R	G.PAGO	PEND. MEDIA (%)	SUP. DEC. ADMISIBLE (ha)	SUP. COMPROM. (ha)	SUP. AJUSTADA COMPROM. (I) (ha)	SUP. CONV. SIGPAC (ha)	SUP. CERTIE. (ha)	SUP. CAMPO (ha)	SUP. CAMPO DETER. CULT. DECLARADO (ha)	SUP. DEC. REDUCIDA (ha)	SUP. PROPUESTA (ha)
-1209513	29-064-009-00304-005	117125 CASTAÑOS-PILONGA	S	432	46,80	0,56	0,56	0,56		0,56			0,56	0,56
-1209512	29-064-009-00304-002	117125 CASTAÑOS-PILONGA	S	432	45,60	0,49	0,49	0,49		0,49			0,49	0,49
-943870	29-064-009-00057-004	117125 CASTAÑOS-PILONGA	S	432	28,50	0,06	0,06	0,06		0,06			0,06	0,06
-943869	29-064-009-00057-002	117125 CASTAÑOS-PILONGA	S	432	31,90	0,11	0,11	0,11		0,11			0,11	0,11
-943868	29-064-009-00056-005	117125 CASTAÑOS-PILONGA	S	432	27,00	0,02	0,02	0,02		0,02			0,02	0,02
-943867	29-064-009-00056-003	117125 CASTAÑOS-PILONGA	S	432	38,80	0,02	0,02	0,02		0,02			0,02	0,02
170000004830408	29-064-009-00056-002	117125 CASTAÑOS-PILONGA	S	432	23,60	0,08	0,08	0,08		0,08			0,08	0,08
170000004830409	29-064-009-00057-001	117125 CASTAÑOS-PILONGA	S	432	18,50	0,95	0,95	0,95		0,95			0,95	0,95
170000004830410	29-064-009-00094-003	117125 CASTAÑOS-PILONGA	S	432	46,60	0,28	0,28	0,28		0,28			0,28	0,28
170000004830411	29-064-009-00175-001	117125 CASTAÑOS-PILONGA	S	432	19,70	0,02	0,02	0,02		0,02			0,02	0,02
170000004830412	29-064-009-00177-001	117125 CASTAÑOS-PILONGA	S	432	28,10	0,05	0,05	0,05		0,05			0,05	0,05
170000004830413	29-064-009-00178-001	117125 CASTAÑOS-PILONGA	S	432	23,80	0,05	0,05	0,05		0,05			0,05	0,05
170000004830414	29-064-009-00184-001	117125 CASTAÑOS-PILONGA	S	432	24,00	0,03	0,03	0,03		0,03			0,03	0,03
170000004830415	29-064-009-00180-002	117125 CASTAÑOS-PILONGA	S	432	35,80	0,17	0,17	0,17		0,17			0,17	0,17
170000004830416	29-064-009-00181-001	117125 CASTAÑOS-PILONGA	S	432	33,60	0,34	0,34	0,34		0,34			0,34	0,34
170000004830417	29-064-009-00182-001	117125 CASTAÑOS-PILONGA	S	432	62,50	0,05	0,05	0,05		0,05			0,05	0,05
170000004830418	29-064-009-00183-001	117125 CASTAÑOS-PILONGA	S	432	61,30	0,12	0,12	0,12		0,12			0,12	0,12
170000004830419	29-064-009-00183-002	117125 CASTAÑOS-PILONGA	S	432	35,10	0,12	0,12	0,12		0,12			0,12	0,12
170000004830420	29-064-009-00183-001	117125 CASTAÑOS-PILONGA	S	432	61,30	0,05	0,05	0,05		0,05			0,05	0,05
170000004830422	29-064-009-00209-005	117125 CASTAÑOS-PILONGA	S	432	30,30	0,13	0,13	0,13		0,13			0,13	0,13

INCIDENCIAS**INCIDENCIA DESCRIPCIÓN**

- 100402 Recinto solicitado no forma parte de ningún organismo de control autorizado para la producción ecológica en Andalucía o fecha de inscripción posterior al plazo establecido (Anexo I. Criterios de Subvencionabilidad. Orden 28 de marzo de 2023). Ref:-1536858 Recinto:29-064-009-00173-00007 Cultivo:117125 CASTAÑOS-PILONGA Secano
- 100424 Solicita recinto que no está comprometido para la operación. Ref:-1536858 Recinto:29-064-009-00173-00007 Cultivo:117125 CASTAÑOS-PILONGA Secano

(1) Superficie declarada admisible ajustada con la superficie comprometida.
(2) Factor de penalización valorando el alcance para el tipo de compromiso.

Puede verificar la integridad de una copia de este documento mediante la lectura del código QR adjunto o mediante el acceso a la dirección <https://ws050.juntadeandalucia.es/verificarFirma> indicando el código de VERIFICACIÓN

FIRMADO POR	JUAN JOSE SOLER GARCIA	FECHA	03/07/2024	
	ROCIO GUIJARRO MILLAN			
VERIFICACIÓN	Pk2jmWGPZXYL7RLHCHYYEGKUBFR96	PÁGINA	1010/1071	



APELLIDOS Y NOMBRE / RAZÓN SOCIAL

TORRES ROJO JOSÉ ANTONIO

NIF

***0697*

EXPEDIENTE

1094340

ANUALIDAD DE PAGO

RESUMEN DE PAGOS

	PROPUESTO	IMPORTE (Euros)		
		FEADER (Eje 2)	MAPA	CAPADR
PROPUESTO	0,00	0,00	0,00	0,00

INCIDENCIAS

INCIDENCIA DESCRIPCIÓN

- 100400 Recinto con cultivo, variedad, régimen de explotación o uso Siggac no compatible con la operación solicitada (Anexo IV.I Cultivos y variedades elegibles para las Intervenciones. Orden de 28 de marzo de 2023).
Ref:1700000005279664 Recinto:29-045-002-00117-00005 Cultivo:343005 AGUACATE-HASS Secano Uso:FY
- 100424 Solicita recinto que no está comprometido para la operación.
Ref:1700000005279664 Recinto:29-045-002-00117-00005 Cultivo:343005 AGUACATE-HASS Secano
Ref:1700000005279656 Recinto:29-045-002-00879-00001 Cultivo:343005 AGUACATE-HASS Regadio
- 101008 Expediente sin compromisos vigentes.
Operación:6503.2

(1) Superficie declarada admisible ajustada con la superficie comprometida.
(2) Factor de penalización valorando el alcance para el tipo de compromiso.

Puede verificar la integridad de una copia de este documento mediante la lectura del código QR adjunto o mediante el acceso a la dirección https://ws050.juntadeandalucia.es/verificarFirma indicando el código de VERIFICACIÓN				
FIRMADO POR	JUAN JOSE SOLER GARCIA	FECHA	03/07/2024	
	ROCIO GUIJARRO MILLAN			
VERIFICACIÓN	Pk2jmWGPZXRYL7RLHCHYYEGKUBFR96	PÁGINA	1011/1071	



APELLIDOS Y NOMBRE / RAZÓN SOCIAL

NIF *****0223* **EXPEDIENTE** 1029031 **ANUALIDAD DE PAGO** 1ª

TORRES RUEDA JUAN ANTONIO

IMPORTES POR ANUALIDAD

	2023	2024	2025	2026	2027
IMPORTE MÁXIMO SUBVENCIONABLE	485,88 €	485,88 €	485,88 €	485,88 €	485,88 €
IMPORTE MEDIO DE TRANSFERENCIA (€/ha)	247,90 €	247,90 €	247,90 €	247,90 €	247,90 €

RESUMEN DE UNIDADES

Cód	GRUPO DE PAGO	Sup. Dec. Admisible (ha)	Sup. Comprometida (ha)	Sup. ajustada compromiso (1) (ha)	% sobredec.	Sup. Propuesta (ha)	Importe Declarado	Importe Topado	Importe Propuesto	Importe tras sobredec.
429	OLIVAR	1,96		1,96	0,00	1,96	485,88	485,88	485,88	485,88
TOTAL		1,96	1,96	1,96		1,96	485,88	485,88	485,88	485,88

APLICACIÓN DE REDUCCIONES Y PENALIZACIONES

GRUPO DE PAGO	Importe Calculado	Importe prereduc.	Criterios de subvencionabilidad y compromisos	Presentación tardía	Omisión declaración	Condicionalidad	IMPORTE (Euros) PROPUESTO
OLIVAR	485,88	485,88	0,00	0,00	0,00	0,00	485,88
TOTAL	485,88	485,88					485,88

RESUMEN DE PAGOS

	IMPORTE (Euros)		
	PROPUESTO	FEADER (Eje 2)	MAPA
PROPUESTO	485,88	413,00	47,66
			CAPADR 25,22

RECINTOS PROPUESTOS

REF.	REFERENCIA SIGPAC	CULTIVO	DESCRIPCIÓN CULTIVO	S/R	G.PAGO	PEND. MEDIA (%)	SUP. DEC. ADMISIBLE (ha)	SUP. COMPROM. (ha)	SUP. AJUSTADA COMPR.(1) (ha)	SUP. CONV. SIGPAC (ha)	SUP. CERTIE. (ha)	SUP. CAMPO (ha)	SUP. CAMPO DETER. CULT. DECLARADO (ha)	SUP. DEC. REDUCIDA (ha)	SUP. PROPUESTA (ha)
-973989	29-008-007-00752-009	101138	OLIVAR-HOJIBLANCA	R	429	28,20	0,03	0,03	0,03		0,03			0,03	0,03
1700000004530574	29-008-007-00916-002	101138	OLIVAR-HOJIBLANCA	R	429	15,60	1,16	1,16	1,16		1,16			1,16	1,16
1700000004530577	29-008-007-00752-002	101138	OLIVAR-HOJIBLANCA	R	429	14,30	0,74	0,74	0,74		0,74			0,74	0,74
1700000004530578	29-008-007-00916-007	101138	OLIVAR-HOJIBLANCA	R	429	16,10	0,02	0,02	0,02		0,02			0,02	0,02
1700000004530580	29-008-007-00752-003	101138	OLIVAR-HOJIBLANCA	R	429	1,80	0,01	0,01	0,01		0,01			0,01	0,01

(1) Superficie declarada admisible ajustada con la superficie comprometida.
 (2) Factor de penalización valorando el alcance para el tipo de compromiso.

Puede verificar la integridad de una copia de este documento mediante la lectura del código QR adjunto o mediante el acceso a la dirección <https://ws050.juntadeandalucia.es/verificarFirma> indicando el código de VERIFICACIÓN

FIRMADO POR	JUAN JOSE SOLER GARCIA	FECHA	03/07/2024	
	ROCIO GUIJARRO MILLAN			
VERIFICACIÓN	Pk2jmWGPZXYL7RLHCHYYEGKUBFR96	PÁGINA	1012/1071	



<u>APELLIDOS Y NOMBRE / RAZÓN SOCIAL</u>	<u>NIF</u>	<u>EXPEDIENTE</u>	<u>ANUALIDAD DE PAGO</u>
TORRES RUEDA MARIA DEL CARMEN	****7787*	1261616	

RESUMEN DE PAGOS

		<u>IMPORTE (Euros)</u>		
		<u>FEADER</u>	<u>MAPA</u>	<u>CAPADR</u>
		<u>(Eje 2)</u>		
PROPUESTO	<u>PROPUESTO</u>	0,00	0,00	0,00

INCIDENCIAS

INCIDENCIA DESCRIPCIÓN

- 7162 Se advierte que en el impreso DATOS DE RECINTOS no está consignada la operación solicitada en el impreso SOLICITA LINEAS DE AYUDA DE DESARROLLO RURAL.
- 101008 Expediente sin compromisos vigentes.
Operación:6503.2

(1) Superficie declarada admisible ajustada con la superficie comprometida.
(2) Factor de penalización valorando el alcance para el tipo de compromiso.

Puede verificar la integridad de una copia de este documento mediante la lectura del código QR adjunto o mediante el acceso a la dirección https://ws050.juntadeandalucia.es/verificarFirma indicando el código de VERIFICACIÓN				
FIRMADO POR	JUAN JOSE SOLER GARCIA	FECHA	03/07/2024	
	ROCIO GUIJARRO MILLAN			
VERIFICACIÓN	Pk2jmWGPZXYL7RLHCHYYEGKUBFR96	PÁGINA	1013/1071	



APELLIDOS Y NOMBRE / RAZÓN SOCIAL	NIF	EXPEDIENTE	ANUALIDAD DE PAGO
TRENY FABRICE GILBERT	***9984*	1071140	

RESUMEN DE PAGOS

PROPUESTO	IMPORTE (Euros)			
	<u>PROPUESTO</u>	<u>FEADER (Eje 2)</u>	<u>MAPA</u>	<u>CAPADR</u>
PROPUESTO	0,00	0,00	0,00	0,00

INCIDENCIAS**INCIDENCIA DESCRIPCIÓN**

3790	Recinto declarado inactivo Ref:6887189 Recinto:29-094-025-00042-00002 Cultivo: - Ref:6887247 Recinto:29-094-025-00136-00003 Cultivo: - Ref:6887248 Recinto:29-094-025-00136-00006 Cultivo: - Ref:6887167 Recinto:29-094-025-00144-00001 Cultivo: - Ref:6887056 Recinto:29-094-036-00217-00003 Cultivo: - Ref:6887108 Recinto:29-094-037-00281-00004 Cultivo: - Ref:6887109 Recinto:29-094-037-00281-00005 Cultivo: - Ref:6887110 Recinto:29-094-037-00281-00007 Cultivo: - Ref:6887111 Recinto:29-094-037-00281-00009 Cultivo: - Ref:6887112 Recinto:29-094-037-00281-00010 Cultivo: -
100402	Recinto solicitado no forma parte de ningún organismo de control autorizado para la producción ecológica en Andalucía o fecha de inscripción posterior al plazo establecido (Anexo I. Criterios de Subvencionabilidad. Orden 28 de marzo de 2023). Ref:6887248 Recinto:29-094-025-00136-00006 Cultivo:344008 MANGO-OSTEEN Regadío
100422	Recinto declarado por error para una operación de la 6503, que se ha corregido de oficio desmarcando la operación incorrecta, de acuerdo con la fecha de inscripción del recinto en la producción ecológica. Ref:6887189 Recinto:29-094-025-00042-00002 Cultivo:344008 MANGO-OSTEEN Regadío Ref:6887056 Recinto:29-094-036-00217-00003 Cultivo:344008 MANGO-OSTEEN Regadío Ref:6887111 Recinto:29-094-037-00281-00009 Cultivo:343007 AGUACATE-LAMB HASS Regadío
100424	Solicita recinto que no está comprometido para la operación. Ref:6887189 Recinto:29-094-025-00042-00002 Cultivo:344008 MANGO-OSTEEN Regadío Ref:6887247 Recinto:29-094-025-00136-00003 Cultivo:344008 MANGO-OSTEEN Regadío Ref:6887248 Recinto:29-094-025-00136-00006 Cultivo:344008 MANGO-OSTEEN Regadío Ref:6887167 Recinto:29-094-025-00144-00001 Cultivo:344008 MANGO-OSTEEN Regadío Ref:6887056 Recinto:29-094-036-00217-00003 Cultivo:344008 MANGO-OSTEEN Regadío Ref:6887107 Recinto:29-094-037-00281-00001 Cultivo:343007 AGUACATE-LAMB HASS Regadío Ref:6887108 Recinto:29-094-037-00281-00004 Cultivo:343007 AGUACATE-LAMB HASS Regadío Ref:6887109 Recinto:29-094-037-00281-00005 Cultivo:343007 AGUACATE-LAMB HASS Regadío Ref:6887110 Recinto:29-094-037-00281-00007 Cultivo:343007 AGUACATE-LAMB HASS Regadío Ref:6887111 Recinto:29-094-037-00281-00009 Cultivo:343007 AGUACATE-LAMB HASS Regadío Ref:6887112 Recinto:29-094-037-00281-00010 Cultivo:343007 AGUACATE-LAMB HASS Regadío
101008	Expediente sin compromisos vigentes. Operación:6503.2

(1) Superficie declarada admisible ajustada con la superficie comprometida.

(2) Factor de penalización valorando el alcance para el tipo de compromiso.

Puede verificar la integridad de una copia de este documento mediante la lectura del código QR adjunto o mediante el acceso a la dirección <https://ws050.juntadeandalucia.es/verificarFirma> indicando el código de VERIFICACIÓN

FIRMADO POR	JUAN JOSE SOLER GARCIA	FECHA	03/07/2024	
	ROCIO GUIJARRO MILLAN			
VERIFICACIÓN	Pk2jmWGPZXYL7RLHCHYYEGKUBFR96	PÁGINA	1014/1071	

**APELLIDOS Y NOMBRE / RAZÓN SOCIAL**

TRUJILLO GALACHE FRANCISCO

NIF

****8908*

EXPEDIENTE

1183997

ANUALIDAD DE PAGO

1ª

IMPORTE POR ANUALIDAD

	2023	2024	2025	2026	2027
IMPORTE MÁXIMO SUBVENCIONABLE	864,96 €	864,96 €	864,96 €	864,96 €	864,96 €
IMPORTE MEDIO DE TRANSFERENCIA (€/ha)	216,24 €	216,24 €	216,24 €	216,24 €	216,24 €

RESUMEN DE UNIDADES

Cód	GRUPO DE PAGO	Sup. Dec. Admisible (ha)	Sup. Comprometida (ha)	Sup. ajustada compromiso (1) (ha)	% sobredec.	Sup. Propuesta (ha)	Importe Declarado	Importe Topado	Importe Propuesto	Importe tras sobredec.
432	FRUTALES SECANO	4,00		4,00	0,00	4,00	864,96	864,96	864,96	864,96
TOTAL		4,00	4,00	4,00		4,00	864,96	864,96	864,96	864,96

APLICACIÓN DE REDUCCIONES Y PENALIZACIONES

GRUPO DE PAGO	Importe Calculado	Importe prereduc.	Criterios de subvencionabilidad y compromisos	Presentación tardía	Omisión declaración	Condicionalidad	IMPORTE (Euros) PROPUESTO
FRUTALES SECANO	864,96	864,96	0,00	0,00	0,00	0,00	864,96
TOTAL	864,96	864,96					864,96

RESUMEN DE PAGOS

	IMPORTE (Euros)			
	PROPUESTO	FEADER (Eje 2)	MAPA	CAPADR
PROPUESTO	864,96	735,22	84,85	44,89

RECINTOS PROPUESTOS

REF.	REFERENCIA SIGPAC	CULTIVO	DESCRIPCIÓN CULTIVO	S/R	G.PAGO	PEND. MEDIA (%)	SUP. DEC. ADMISIBLE (ha)	SUP. COMPROM. (ha)	SUP. AJUSTADA COMPR.(1) (ha)	SUP. CONV. SIGPAC (ha)	SUP. CERTIE. (ha)	SUP. CAMPO (ha)	SUP. CAMPO DETER. CULT. DECLARADO (ha)	SUP. DEC. REDUCIDA (ha)	SUP. PROPUESTA (ha)
1700000006708126	29-057-003-00062-002	117000	CASTAÑOS-SIN VARIEDAD	S	432	41,10	3,31	3,31	3,31		3,31			3,31	3,31
1700000006708127	29-057-003-00076-002	117000	CASTAÑOS-SIN VARIEDAD	S	432	42,40	0,69	0,69	0,69		0,69			0,69	0,69

(1) Superficie declarada admisible ajustada con la superficie comprometida.
(2) Factor de penalización valorando el alcance para el tipo de compromiso.

Puede verificar la integridad de una copia de este documento mediante la lectura del código QR adjunto o mediante el acceso a la dirección <https://ws050.juntadeandalucia.es/verificarFirma> indicando el código de VERIFICACIÓN

FIRMADO POR	JUAN JOSE SOLER GARCIA	FECHA	03/07/2024
	ROCIO GUIJARRO MILLAN		
VERIFICACIÓN	Pk2jmWGPZXRYL7RLHCHYYEGKUBFR96	PÁGINA	1015/1071



**APELLIDOS Y NOMBRE / RAZÓN SOCIAL**

TRUJILLO NAVARRO JOSE FRANCISCO

NIF

***6194*

EXPEDIENTE

1025451

ANUALIDAD DE PAGO

1ª

IMPORTE POR ANUALIDAD

	2023	2024	2025	2026	2027
IMPORTE MÁXIMO SUBVENCIONABLE	1.824,54 €	1.824,54 €	1.824,54 €	1.824,54 €	1.824,54 €
IMPORTE MEDIO DE TRANSFERENCIA (€/ha)	247,90 €	247,90 €	247,90 €	247,90 €	247,90 €

RESUMEN DE UNIDADES

Cód	GRUPO DE PAGO	Sup. Dec. Admisible (ha)	Sup. Comprometida (ha)	Sup. ajustada compromiso (I) (ha)	% sobredec.	Sup. Propuesta (ha)	Importe Declarado	Importe Topado	Importe Propuesto	Importe tras sobredec.
429	OLIVAR	7,36		7,36	0,00	7,36	1.824,54	1.824,54	1.824,54	1.824,54
TOTAL		7,36	7,36	7,36		7,36	1.824,54	1.824,54	1.824,54	1.824,54

APLICACIÓN DE REDUCCIONES Y PENALIZACIONES

GRUPO DE PAGO	Importe Calculado	Importe prereduc.	Criterios de subvencionabilidad y compromisos	Presentación tardía	Omisión declaración	Condicionalidad	IMPORTE (Euros) PROPUESTO
OLIVAR	1.824,54	1.824,54	0,00	0,00	0,00	0,00	1.824,54
TOTAL	1.824,54	1.824,54					1.824,54

RESUMEN DE PAGOS

	IMPORTE (Euros)		
	PROPUESTO	FEADER (Eje 2)	MAPA
PROPUESTO	1.824,54	1.550,86	178,99
			CAPADR 94,69

RECINTOS PROPUESTOS

REF.	REFERENCIA SIGPAC	CULTIVO	DESCRIPCIÓN CULTIVO	S/R	G.PAGO	PEND. MEDIA (%)	SUP. DEC. ADMISIBLE (ha)	SUP. COMPROM. (ha)	SUP. AJUSTADA COMPR.(I) (ha)	SUP. CONV. SIGPAC (ha)	SUP. CERTIE. (ha)	SUP. CAMPO (ha)	SUP. CAMPO DETER. CULT. DECLARADO (ha)	SUP. DEC. REDUCIDA (ha)	SUP. PROPUESTA (ha)
170000004482887	29-040-019-00016-003	101021	OLIVAR-ALOREÑA	S	429	21,80	1,43	1,43	1,43		1,43			1,43	1,43
1700000004482888	29-040-019-00017-001	101021	OLIVAR-ALOREÑA	S	429	20,20	5,75	5,75	5,75		5,75			5,75	5,75
1700000004482889	29-040-020-09026-001	101021	OLIVAR-ALOREÑA	S	429	20,60	0,13	0,13	0,13		0,13			0,13	0,13
1700000004482890	29-040-020-09026-005	101021	OLIVAR-ALOREÑA	S	429	26,70	0,04	0,04	0,04		0,04			0,04	0,04
1700000004482891	29-040-020-09026-004	101021	OLIVAR-ALOREÑA	S	429	21,30	0,01	0,01	0,01		0,01			0,01	0,01

(1) Superficie declarada admisible ajustada con la superficie comprometida.

(2) Factor de penalización valorando el alcance para el tipo de compromiso.

Puede verificar la integridad de una copia de este documento mediante la lectura del código QR adjunto o mediante el acceso a la dirección <https://ws050.juntadeandalucia.es/verificarFirma> indicando el código de VERIFICACIÓN

FIRMADO POR	JUAN JOSE SOLER GARCIA	FECHA	03/07/2024
	ROCIO GUIJARRO MILLAN		
VERIFICACIÓN	Pk2jmWGPZXYL7RLHCHYYEGKUBFR96	PÁGINA	1016/1071





<u>APELLIDOS Y NOMBRE / RAZÓN SOCIAL</u>	<u>NIF</u>	<u>EXPEDIENTE</u>	<u>ANUALIDAD DE PAGO</u>
UMBEDAM S.L.	***2930*	1150083	

RESUMEN DE PAGOS

	<u>IMPORTE (Euros)</u>			
	<u>PROPUESTO</u>	<u>FEADER (Eje 2)</u>	<u>MAPA</u>	<u>CAPADR</u>
PROPUESTO	0,00	0,00	0,00	0,00

INCIDENCIAS

INCIDENCIA DESCRIPCIÓN

7162	Se advierte que en el impreso DATOS DE RECINTOS no está consignada la operación solicitada en el impreso SOLICITA LINEAS DE AYUDA DE DESARROLLO RURAL.
101008	Expediente sin compromisos vigentes. Operación:6503.2

(1) Superficie declarada admisible ajustada con la superficie comprometida.
(2) Factor de penalización valorando el alcance para el tipo de compromiso.

Puede verificar la integridad de una copia de este documento mediante la lectura del código QR adjunto o mediante el acceso a la dirección https://ws050.juntadeandalucia.es/verificarFirma indicando el código de VERIFICACIÓN				
FIRMADO POR	JUAN JOSE SOLER GARCIA	FECHA	03/07/2024	
	ROCIO GUIJARRO MILLAN			
VERIFICACIÓN	Pk2jmWGPZXYL7RLHCHYYEGKUBFR96	PÁGINA	1017/1071	



<u>APELLIDOS Y NOMBRE / RAZÓN SOCIAL</u>	<u>NIF</u>	<u>EXPEDIENTE</u>	<u>ANUALIDAD DE PAGO</u>
URBANO HEVILLA MARIA INMACULADA	***0211*	1183916	1ª

IMPORTE POR ANUALIDAD

	2023	2024	2025	2026	2027
IMPORTE MÁXIMO SUBVENCIONABLE	608,41 €	608,41 €	608,41 €	608,41 €	608,41 €
IMPORTE MEDIO DE TRANSFERENCIA (€/ha)	349,66 €	349,66 €	349,66 €	349,66 €	349,66 €

RESUMEN DE UNIDADES

Cód	GRUPO DE PAGO	Sup. Dec. Admisible (ha)	Sup. Comprometida (ha)	Sup. ajustada compromiso (1) (ha)	% sobredec.	Sup. Propuesta (ha)	Importe Declarado	Importe Topado	Importe Propuesto	Importe tras sobredec.
433	FRUTALES REGADÍO	1,74		1,74	0,00	1,74	608,41	608,41	608,41	608,41
TOTAL		1,74	1,74	1,74		1,74	608,41	608,41	608,41	608,41

APLICACIÓN DE REDUCCIONES Y PENALIZACIONES

GRUPO DE PAGO	Importe Calculado	Importe prereduc.	Criterios de subvencionabilidad y compromisos	Presentación tardía	Omisión declaración	Condicionality	IMPORTE (Euros) PROPUESTO
FRUTALES REGADÍO	608,41	608,41	0,00	0,00	0,00	0,00	608,41
TOTAL	608,41	608,41					608,41

RESUMEN DE PAGOS

	IMPORTE (Euros)		
	PROPUESTO	FEADER (Eje 2)	MAPA
PROPUESTO	608,41	517,15	59,69
			CAPADR 31,57

RECINTOS PROPUESTOS

REF.	REFERENCIA SIGPAC	CULTIVO	DESCRIPCIÓN CULTIVO	S/R	G.PAGO	PEND. MEDIA (%)	SUP. DEC. ADMISIBLE (ha)	SUP. COMPROM. (ha)	SUP. AJUSTADA COMPR.(1) (ha)	SUP. CONV. SIGPAC (ha)	SUP. CERTIE. (ha)	SUP. CAMPO (ha)	SUP. CAMPO DETER. CULT. DECLARADO (ha)	SUP. DEC. REDUCIDA (ha)	SUP. PROPUESTA (ha)
170000005309878	29-042-030-00195-001	112004	NOGALES-COMUN	R	433	3,10	1,74	1,74	1,74		1,74			1,74	1,74

(1) Superficie declarada admisible ajustada con la superficie comprometida.
(2) Factor de penalización valorando el alcance para el tipo de compromiso.

Puede verificar la integridad de una copia de este documento mediante la lectura del código QR adjunto o mediante el acceso a la dirección <https://ws050.juntadeandalucia.es/verificarFirma> indicando el código de VERIFICACIÓN

FIRMADO POR	JUAN JOSE SOLER GARCIA	FECHA	03/07/2024	
	ROCIO GUIJARRO MILLAN			
VERIFICACIÓN	Pk2jmWGPZXYL7RLHCHYYEGKUBFR96	PÁGINA	1018/1071	



<u>APELLIDOS Y NOMBRE / RAZÓN SOCIAL</u>	<u>NIF</u>	<u>EXPEDIENTE</u>	<u>ANUALIDAD DE PAGO</u>
VALLE DE LOS ALGARROBOS, S.L.	****8488*	1166302	

RESUMEN DE PAGOS

	<u>PROPUESTO</u>	<u>IMPORTE (Euros)</u>		
		<u>FEADER (Eje 2)</u>	<u>MAPA</u>	<u>CAPADR</u>
PROPUESTO	0,00	0,00	0,00	0,00

INCIDENCIAS

INCIDENCIA DESCRIPCIÓN

- 100400 Recinto con cultivo, variedad, régimen de explotación o uso Siggac no compatible con la operación solicitada (Anexo IV.I Cultivos y variedades elegibles para las Intervenciones. Orden de 28 de marzo de 2023).
Ref:5248244 Recinto:29-070-015-00067-00004 Cultivo:343007 AGUACATE-LAMB HASS Secano Uso:FY
- 100424 Solicita recinto que no está comprometido para la operación.
Ref:5248244 Recinto:29-070-015-00067-00004 Cultivo:343007 AGUACATE-LAMB HASS Secano
- 101008 Expediente sin compromisos vigentes.
Operación:6503.2

(1) Superficie declarada admisible ajustada con la superficie comprometida.
(2) Factor de penalización valorando el alcance para el tipo de compromiso.

Puede verificar la integridad de una copia de este documento mediante la lectura del código QR adjunto o mediante el acceso a la dirección <https://ws050.juntadeandalucia.es/verificarFirma> indicando el código de VERIFICACIÓN

FIRMADO POR	JUAN JOSE SOLER GARCIA	FECHA	03/07/2024	
	ROCIO GUIJARRO MILLAN			
VERIFICACIÓN	Pk2jmWGPZXYL7RLHCHYYEGKUBFR96	PÁGINA	1019/1071	



APELLIDOS Y NOMBRE / RAZÓN SOCIAL **NIF** **EXPEDIENTE** **ANUALIDAD DE PAGO**
 VALLE PEREZ DE VARGAS MARIA DE LA GLORIA ****1018* 1147896 1ª
IMPORTE POR ANUALIDAD

	2023	2024	2025	2026	2027
IMPORTE MÁXIMO SUBVENCIONABLE	6.161,25 €	6.161,25 €	6.161,25 €	6.161,25 €	6.161,25 €
IMPORTE MEDIO DE TRANSFERENCIA (€/ha)	82,15 €	82,15 €	82,15 €	82,15 €	82,15 €

RESUMEN DE UNIDADES

Cód	GRUPO DE PAGO	Sup. Dec. Admisible (ha)	Sup. Comprometida (ha)	Sup. ajustada compromiso (1) (ha)	% sobredec.	Sup. Propuesta (ha)	Importe Declarado	Importe Topado	Importe Propuesto	Importe tras sobredec.
428	PASTOS ASOCIADOS A GANADERÍA ECOLÓGICA	124,82		75,00	0,00	75,00	6.161,25	6.161,25	6.161,25	6.161,25
TOTAL		124,82	75,00	75,00		75,00	6.161,25	6.161,25	6.161,25	6.161,25

APLICACIÓN DE REDUCCIONES Y PENALIZACIONES

GRUPO DE PAGO	Importe Calculado	Importe prereduc.	Criterios de subvencionabilidad y compromisos	Presentación tardía	Omisión declaración	Condicionality	IMPORTE (Euros) PROPUESTO
PASTOS ASOCIADOS A GANADERÍA	6.161,25	6.161,25	0,00	0,00	0,00	0,00	6.161,25
TOTAL	6.161,25	6.161,25					6.161,25

RESUMEN DE PAGOS

	IMPORTE (Euros)			
	PROPUESTO	FEADER (Eje 2)	MAPA	CAPADR
PROPUESTO	6.161,25	5.237,06	604,42	319,77

RECINTOS PROPUESTOS

REF.	REFERENCIA SIGPAC	CULTIVO	DESCRIPCIÓN CULTIVO	S/R	G.PAGO	PEND. MEDIA (%)	SUP. DEC. ADMISIBLE (ha)	SUP. COMPROM. (ha)	SUP. AJUSTADA COMPR.(1) (ha)	SUP. CONV. SIGPAC (ha)	SUP. CERTIF. (ha)	SUP. CAMPO (ha)	SUP. CAMPO DETER. CULT. DECLARADO (ha)	SUP. DEC. REDUCIDA (ha)	SUP. PROPUESTA (ha)
-105424	29-041-033-00040-003	62000	PASTOS PERMANENTES DE 5 O MAS AÑOS-SIN VARIEDAD	S	428	15,00	1,25	1,25	1,25		1,25			1,25	1,25
-105423	29-041-033-00040-002	62000	PASTOS PERMANENTES DE 5 O MAS AÑOS-SIN VARIEDAD	S	428	29,70	29,36	29,36	29,36		45,17			29,36	29,36
6917773	29-041-032-00003-023	62000	PASTOS PERMANENTES DE 5 O MAS AÑOS-SIN VARIEDAD	S	428	22,50	28,82	28,82	28,82		33,90			28,82	28,82
1700000006775702	29-041-032-00003-034	62000	PASTOS PERMANENTES DE 5 O MAS AÑOS-SIN VARIEDAD	S	428	9,40	0,07	0,07	0,07		0,15			0,07	0,07
1700000006775720	29-041-032-00003-029	62000	PASTOS PERMANENTES DE 5 O MAS AÑOS-SIN VARIEDAD	S	428	9,00	0,36	0,36	0,36		0,48			0,36	0,36
1700000006775721	29-041-032-00003-025	62000	PASTOS PERMANENTES DE 5 O MAS AÑOS-SIN VARIEDAD	S	428	29,00	0,51	0,51	0,51		0,51			0,51	0,51
1700000006775725	29-041-032-00003-027	62000	PASTOS PERMANENTES DE 5 O MAS AÑOS-SIN VARIEDAD	S	428	25,70	2,33	2,33	2,33		3,58			2,33	2,33
1700000006775726	29-041-032-00003-020	62000	PASTOS PERMANENTES DE 5 O MAS AÑOS-SIN VARIEDAD	S	428	34,60	0,95	0,95	0,95		2,70			0,95	0,95
1700000006775727	29-041-032-00003-024	62000	PASTOS PERMANENTES DE 5 O MAS AÑOS-SIN VARIEDAD	S	428	21,20	0,07	0,07	0,07		0,21			0,07	0,07
1700000006775729	29-041-033-00040-001	62000	PASTOS PERMANENTES DE 5 O MAS AÑOS-SIN VARIEDAD	S	428	23,60	60,36	60,36	60,36		71,01			60,36	60,36
1700000006775732	29-041-033-00040-008	62000	PASTOS PERMANENTES DE 5 O MAS AÑOS-SIN VARIEDAD	S	428	9,00	0,62	0,62	0,62		0,82			0,62	0,62
1700000006775750	29-041-032-00003-019	62000	PASTOS PERMANENTES DE 5 O MAS AÑOS-SIN VARIEDAD	S	428	30,40	0,10	0,10	0,10		0,16			0,10	0,10
1700000006775753	29-041-033-00040-010	62000	PASTOS PERMANENTES DE 5 O MAS AÑOS-SIN VARIEDAD	S	428	7,70	0,02	0,02	0,02		0,06			0,02	0,02

(1) Superficie declarada admisible ajustada con la superficie comprometida.
 (2) Factor de penalización valorando el alcance para el tipo de compromiso.

Puede verificar la integridad de una copia de este documento mediante la lectura del código QR adjunto o mediante el acceso a la dirección <https://ws050.juntadeandalucia.es/verificarFirma> indicando el código de VERIFICACIÓN

FIRMADO POR	JUAN JOSE SOLER GARCIA	FECHA	03/07/2024	
	ROCIO GUIJARRO MILLAN			
VERIFICACIÓN	Pk2jmWGPZXYL7RLHCHYYEGKUBFR96	PÁGINA	1020/1071	




INCIDENCIAS

INCIDENCIA DESCRIPCIÓN

- 225 La superficie de cruce total de productos de la agrupación Pastos permanentes sobre un mismo recinto en el conjunto de las solicitudes, no puede superar la superficie total admisible de pastos
Ref:6935549 Recinto:29-041-012-00001-00001 Cultivo:62000 PASTOS PERMANENTES DE 5 O MAS AÑOS-SIN VARIEDAD Secano Superficie admisible de pastos del recinto según SIGPAC.:708 Suma de superficies de cruce netas declaradas para este recinto por todos los solicitantes.:1416 Exceso de superficie (Hectáreas):7,08
- 242 Recinto pendiente de acreditación de titularidad.
Ref:6935549 Recinto:29-041-012-00001-00001 Cultivo:62000 PASTOS PERMANENTES DE 5 O MAS AÑOS-SIN VARIEDAD Secano
Ref:1700000006775747 Recinto:29-041-012-00001-00008 Cultivo:62000 PASTOS PERMANENTES DE 5 O MAS AÑOS-SIN VARIEDAD Secano
Ref:1700000006775742 Recinto:29-041-012-00002-00001 Cultivo:62000 PASTOS PERMANENTES DE 5 O MAS AÑOS-SIN VARIEDAD Secano
Ref:1700000006775740 Recinto:29-041-012-00007-00002 Cultivo:62000 PASTOS PERMANENTES DE 5 O MAS AÑOS-SIN VARIEDAD Secano
Ref:-1086899 Recinto:29-041-012-00007-00008 Cultivo:62000 PASTOS PERMANENTES DE 5 O MAS AÑOS-SIN VARIEDAD Secano
Ref:1700000006775744 Recinto:29-041-012-00008-00002 Cultivo:62000 PASTOS PERMANENTES DE 5 O MAS AÑOS-SIN VARIEDAD Secano
Ref:-1086900 Recinto:29-041-012-00008-00003 Cultivo:62000 PASTOS PERMANENTES DE 5 O MAS AÑOS-SIN VARIEDAD Secano
Ref:-1086901 Recinto:29-041-012-00008-00004 Cultivo:62000 PASTOS PERMANENTES DE 5 O MAS AÑOS-SIN VARIEDAD Secano
Ref:1700000006775724 Recinto:29-041-012-00067-00003 Cultivo:62000 PASTOS PERMANENTES DE 5 O MAS AÑOS-SIN VARIEDAD Secano
Ref:1700000006775722 Recinto:29-041-012-00068-00002 Cultivo:62000 PASTOS PERMANENTES DE 5 O MAS AÑOS-SIN VARIEDAD Secano
Ref:1700000006775731 Recinto:29-041-012-00087-00001 Cultivo:62000 PASTOS PERMANENTES DE 5 O MAS AÑOS-SIN VARIEDAD Secano
Ref:1700000006775703 Recinto:29-041-012-00095-00008 Cultivo:62000 PASTOS PERMANENTES DE 5 O MAS AÑOS-SIN VARIEDAD Secano
Ref:1700000006775748 Recinto:29-041-012-00096-00008 Cultivo:62000 PASTOS PERMANENTES DE 5 O MAS AÑOS-SIN VARIEDAD Secano
Ref:-1086902 Recinto:29-041-012-00096-00010 Cultivo:62000 PASTOS PERMANENTES DE 5 O MAS AÑOS-SIN VARIEDAD Secano
Ref:1700000006775741 Recinto:29-068-001-00022-00002 Cultivo:62000 PASTOS PERMANENTES DE 5 O MAS AÑOS-SIN VARIEDAD Secano
Ref:1700000006775718 Recinto:29-068-001-00023-00001 Cultivo:62000 PASTOS PERMANENTES DE 5 O MAS AÑOS-SIN VARIEDAD Secano
Ref:1700000006775717 Recinto:29-068-001-00026-00001 Cultivo:62000 PASTOS PERMANENTES DE 5 O MAS AÑOS-SIN VARIEDAD Secano
- 4272 Verifica que las líneas de declaración de las Solicitudes Únicas no tienen solapes con la capa de Retroactividad Gráfica (ambas de la misma campaña) a nivel de expediente/línea de declaración gráfica de la solicitud.
Ref:6935549 Recinto:29-041-012-00001-00001 Cultivo: - Agregado de la referencia del recinto.:0 Zona de la referencia del recinto.:0 Superficie solapada.:0,05 Id. Incid.:95940841
Ref:-1447755 Recinto:29-041-012-00098-00002 Cultivo: - Agregado de la referencia del recinto.:0 Zona de la referencia del recinto.:0 Superficie solapada.:0,02 Id. Incid.:95940840
Ref:-1447756 Recinto:29-041-012-00098-00005 Cultivo: - Agregado de la referencia del recinto.:0 Zona de la referencia del recinto.:0 Superficie solapada.:0,1 Id. Incid.:95940839
- 100402 Recinto solicitado no forma parte de ningún organismo de control autorizado para la producción ecológica en Andalucía o fecha de inscripción posterior al plazo establecido (Anexo I. Criterios de Subvencionabilidad. Orden 28 de marzo de 2023).
Ref:6935549 Recinto:29-041-012-00001-00001 Cultivo:62000 PASTOS PERMANENTES DE 5 O MAS AÑOS-SIN VARIEDAD Secano
Ref:1700000006775747 Recinto:29-041-012-00001-00008 Cultivo:62000 PASTOS PERMANENTES DE 5 O MAS AÑOS-SIN VARIEDAD Secano
Ref:1700000006775742 Recinto:29-041-012-00002-00001 Cultivo:62000 PASTOS PERMANENTES DE 5 O MAS AÑOS-SIN VARIEDAD Secano
Ref:1700000006775740 Recinto:29-041-012-00007-00002 Cultivo:62000 PASTOS PERMANENTES DE 5 O MAS AÑOS-SIN VARIEDAD Secano
Ref:-1086899 Recinto:29-041-012-00007-00008 Cultivo:62000 PASTOS PERMANENTES DE 5 O MAS AÑOS-SIN VARIEDAD Secano
Ref:1700000006775744 Recinto:29-041-012-00008-00002 Cultivo:62000 PASTOS PERMANENTES DE 5 O MAS AÑOS-SIN VARIEDAD Secano
Ref:-1086900 Recinto:29-041-012-00008-00003 Cultivo:62000 PASTOS PERMANENTES DE 5 O MAS AÑOS-SIN VARIEDAD Secano
Ref:-1086901 Recinto:29-041-012-00008-00004 Cultivo:62000 PASTOS PERMANENTES DE 5 O MAS AÑOS-SIN VARIEDAD Secano
Ref:1700000006775724 Recinto:29-041-012-00067-00003 Cultivo:62000 PASTOS PERMANENTES DE 5 O MAS AÑOS-SIN VARIEDAD Secano

(1) Superficie declarada admisible ajustada con la superficie comprometida.
(2) Factor de penalización valorando el alcance para el tipo de compromiso.

Puede verificar la integridad de una copia de este documento mediante la lectura del código QR adjunto o mediante el acceso a la dirección https://ws050.juntadeandalucia.es/verificarFirma indicando el código de VERIFICACIÓN				
FIRMADO POR	JUAN JOSE SOLER GARCIA	FECHA	03/07/2024	
	ROCIO GUIJARRO MILLAN			
VERIFICACIÓN	Pk2jmWGPZXRYL7RLHCHYYEGKUBFR96	PÁGINA	1021/1071	



INCIDENCIAS

INCIDENCIA DESCRIPCIÓN

- Ref:170000006775722 Recinto:29-041-012-00068-00002 Cultivo:62000 PASTOS PERMANENTES DE 5 O MAS AÑOS-SIN VARIEDAD Secano
- Ref:170000006775731 Recinto:29-041-012-00087-00001 Cultivo:62000 PASTOS PERMANENTES DE 5 O MAS AÑOS-SIN VARIEDAD Secano
- Ref:170000006775703 Recinto:29-041-012-00095-00008 Cultivo:62000 PASTOS PERMANENTES DE 5 O MAS AÑOS-SIN VARIEDAD Secano
- Ref:170000006775748 Recinto:29-041-012-00096-00008 Cultivo:62000 PASTOS PERMANENTES DE 5 O MAS AÑOS-SIN VARIEDAD Secano
- Ref:-1086902 Recinto:29-041-012-00096-00010 Cultivo:62000 PASTOS PERMANENTES DE 5 O MAS AÑOS-SIN VARIEDAD Secano
- Ref:-1447755 Recinto:29-041-012-00098-00002 Cultivo:62000 PASTOS PERMANENTES DE 5 O MAS AÑOS-SIN VARIEDAD Secano
- Ref:-1447756 Recinto:29-041-012-00098-00005 Cultivo:62000 PASTOS PERMANENTES DE 5 O MAS AÑOS-SIN VARIEDAD Secano
- Ref:-1447758 Recinto:29-041-012-00099-00002 Cultivo:62000 PASTOS PERMANENTES DE 5 O MAS AÑOS-SIN VARIEDAD Secano
- Ref:-1447759 Recinto:29-041-012-00099-00008 Cultivo:62000 PASTOS PERMANENTES DE 5 O MAS AÑOS-SIN VARIEDAD Secano
- Ref:-1447760 Recinto:29-041-012-00099-00009 Cultivo:62000 PASTOS PERMANENTES DE 5 O MAS AÑOS-SIN VARIEDAD Secano
- Ref:-1447761 Recinto:29-041-012-80009-00001 Cultivo:62000 PASTOS PERMANENTES DE 5 O MAS AÑOS-SIN VARIEDAD Secano
- Ref:-1086929 Recinto:29-041-032-00003-00039 Cultivo:62000 PASTOS PERMANENTES DE 5 O MAS AÑOS-SIN VARIEDAD Secano
- Ref:170000006775741 Recinto:29-068-001-00022-00002 Cultivo:62000 PASTOS PERMANENTES DE 5 O MAS AÑOS-SIN VARIEDAD Secano
- Ref:170000006775718 Recinto:29-068-001-00023-00001 Cultivo:62000 PASTOS PERMANENTES DE 5 O MAS AÑOS-SIN VARIEDAD Secano
- Ref:170000006775717 Recinto:29-068-001-00026-00001 Cultivo:62000 PASTOS PERMANENTES DE 5 O MAS AÑOS-SIN VARIEDAD Secano
- 100411 Recinto no admisible por no estar asociado en SIGGAN a una explotación ganadera admisible (Artículo 10 de la Orden de 28 de marzo de 2023).
- Ref:6935549 Recinto:29-041-012-00001-00001 Cultivo:62000 PASTOS PERMANENTES DE 5 O MAS AÑOS-SIN VARIEDAD Secano
- Ref:170000006775747 Recinto:29-041-012-00001-00008 Cultivo:62000 PASTOS PERMANENTES DE 5 O MAS AÑOS-SIN VARIEDAD Secano
- Ref:170000006775742 Recinto:29-041-012-00002-00001 Cultivo:62000 PASTOS PERMANENTES DE 5 O MAS AÑOS-SIN VARIEDAD Secano
- Ref:170000006775740 Recinto:29-041-012-00007-00002 Cultivo:62000 PASTOS PERMANENTES DE 5 O MAS AÑOS-SIN VARIEDAD Secano
- Ref:-1086899 Recinto:29-041-012-00007-00008 Cultivo:62000 PASTOS PERMANENTES DE 5 O MAS AÑOS-SIN VARIEDAD Secano
- Ref:170000006775744 Recinto:29-041-012-00008-00002 Cultivo:62000 PASTOS PERMANENTES DE 5 O MAS AÑOS-SIN VARIEDAD Secano
- Ref:-1086900 Recinto:29-041-012-00008-00003 Cultivo:62000 PASTOS PERMANENTES DE 5 O MAS AÑOS-SIN VARIEDAD Secano
- Ref:-1086901 Recinto:29-041-012-00008-00004 Cultivo:62000 PASTOS PERMANENTES DE 5 O MAS AÑOS-SIN VARIEDAD Secano
- Ref:170000006775724 Recinto:29-041-012-00067-00003 Cultivo:62000 PASTOS PERMANENTES DE 5 O MAS AÑOS-SIN VARIEDAD Secano
- Ref:170000006775722 Recinto:29-041-012-00068-00002 Cultivo:62000 PASTOS PERMANENTES DE 5 O MAS AÑOS-SIN VARIEDAD Secano
- Ref:170000006775731 Recinto:29-041-012-00087-00001 Cultivo:62000 PASTOS PERMANENTES DE 5 O MAS AÑOS-SIN VARIEDAD Secano
- Ref:170000006775703 Recinto:29-041-012-00095-00008 Cultivo:62000 PASTOS PERMANENTES DE 5 O MAS AÑOS-SIN VARIEDAD Secano
- Ref:170000006775748 Recinto:29-041-012-00096-00008 Cultivo:62000 PASTOS PERMANENTES DE 5 O MAS AÑOS-SIN VARIEDAD Secano
- Ref:-1086902 Recinto:29-041-012-00096-00010 Cultivo:62000 PASTOS PERMANENTES DE 5 O MAS AÑOS-SIN VARIEDAD Secano
- Ref:-1447755 Recinto:29-041-012-00098-00002 Cultivo:62000 PASTOS PERMANENTES DE 5 O MAS AÑOS-SIN VARIEDAD Secano
- Ref:-1447756 Recinto:29-041-012-00098-00005 Cultivo:62000 PASTOS PERMANENTES DE 5 O MAS AÑOS-SIN VARIEDAD Secano
- Ref:-1447758 Recinto:29-041-012-00099-00002 Cultivo:62000 PASTOS PERMANENTES DE 5 O MAS AÑOS-SIN VARIEDAD Secano
- Ref:-1447759 Recinto:29-041-012-00099-00008 Cultivo:62000 PASTOS PERMANENTES DE 5 O MAS AÑOS-SIN VARIEDAD Secano

(1) Superficie declarada admisible ajustada con la superficie comprometida.
 (2) Factor de penalización valorando el alcance para el tipo de compromiso.

Puede verificar la integridad de una copia de este documento mediante la lectura del código QR adjunto o mediante el acceso a la dirección <https://ws050.juntadeandalucia.es/verificarFirma> indicando el código de VERIFICACIÓN

FIRMADO POR	JUAN JOSE SOLER GARCIA	FECHA	03/07/2024	
	ROCIO GUIJARRO MILLAN			
VERIFICACIÓN	Pk2jmWGPZXYL7RLHCHYYEGKUBFR96	PÁGINA	1022/1071	




INCIDENCIAS

INCIDENCIA DESCRIPCIÓN

	Ref:-1447760 Recinto:29-041-012-00099-00009 Cultivo:62000 PASTOS PERMANENTES DE 5 O MAS AÑOS-SIN VARIEDAD Secano
	Ref:-1447761 Recinto:29-041-012-80009-00001 Cultivo:62000 PASTOS PERMANENTES DE 5 O MAS AÑOS-SIN VARIEDAD Secano
	Ref:1700000006775716 Recinto:29-041-022-00019-00007 Cultivo:62000 PASTOS PERMANENTES DE 5 O MAS AÑOS-SIN VARIEDAD Secano
	Ref:1700000006775719 Recinto:29-041-022-00019-00008 Cultivo:62000 PASTOS PERMANENTES DE 5 O MAS AÑOS-SIN VARIEDAD Secano
	Ref:1700000006775741 Recinto:29-068-001-00022-00002 Cultivo:62000 PASTOS PERMANENTES DE 5 O MAS AÑOS-SIN VARIEDAD Secano
	Ref:1700000006775718 Recinto:29-068-001-00023-00001 Cultivo:62000 PASTOS PERMANENTES DE 5 O MAS AÑOS-SIN VARIEDAD Secano
	Ref:1700000006775717 Recinto:29-068-001-00026-00001 Cultivo:62000 PASTOS PERMANENTES DE 5 O MAS AÑOS-SIN VARIEDAD Secano
100424	Solicita recinto que no está comprometido para la operación.
	Ref:6935549 Recinto:29-041-012-00001-00001 Cultivo:62000 PASTOS PERMANENTES DE 5 O MAS AÑOS-SIN VARIEDAD Secano
	Ref:1700000006775747 Recinto:29-041-012-00001-00008 Cultivo:62000 PASTOS PERMANENTES DE 5 O MAS AÑOS-SIN VARIEDAD Secano
	Ref:1700000006775742 Recinto:29-041-012-00002-00001 Cultivo:62000 PASTOS PERMANENTES DE 5 O MAS AÑOS-SIN VARIEDAD Secano
	Ref:1700000006775740 Recinto:29-041-012-00007-00002 Cultivo:62000 PASTOS PERMANENTES DE 5 O MAS AÑOS-SIN VARIEDAD Secano
	Ref:-1086899 Recinto:29-041-012-00007-00008 Cultivo:62000 PASTOS PERMANENTES DE 5 O MAS AÑOS-SIN VARIEDAD Secano
	Ref:1700000006775744 Recinto:29-041-012-00008-00002 Cultivo:62000 PASTOS PERMANENTES DE 5 O MAS AÑOS-SIN VARIEDAD Secano
	Ref:-1086900 Recinto:29-041-012-00008-00003 Cultivo:62000 PASTOS PERMANENTES DE 5 O MAS AÑOS-SIN VARIEDAD Secano
	Ref:-1086901 Recinto:29-041-012-00008-00004 Cultivo:62000 PASTOS PERMANENTES DE 5 O MAS AÑOS-SIN VARIEDAD Secano
	Ref:1700000006775724 Recinto:29-041-012-00067-00003 Cultivo:62000 PASTOS PERMANENTES DE 5 O MAS AÑOS-SIN VARIEDAD Secano
	Ref:1700000006775722 Recinto:29-041-012-00068-00002 Cultivo:62000 PASTOS PERMANENTES DE 5 O MAS AÑOS-SIN VARIEDAD Secano
	Ref:1700000006775731 Recinto:29-041-012-00087-00001 Cultivo:62000 PASTOS PERMANENTES DE 5 O MAS AÑOS-SIN VARIEDAD Secano
	Ref:1700000006775703 Recinto:29-041-012-00095-00008 Cultivo:62000 PASTOS PERMANENTES DE 5 O MAS AÑOS-SIN VARIEDAD Secano
	Ref:1700000006775748 Recinto:29-041-012-00096-00008 Cultivo:62000 PASTOS PERMANENTES DE 5 O MAS AÑOS-SIN VARIEDAD Secano
	Ref:-1086902 Recinto:29-041-012-00096-00010 Cultivo:62000 PASTOS PERMANENTES DE 5 O MAS AÑOS-SIN VARIEDAD Secano
	Ref:-1447755 Recinto:29-041-012-00098-00002 Cultivo:62000 PASTOS PERMANENTES DE 5 O MAS AÑOS-SIN VARIEDAD Secano
	Ref:-1447756 Recinto:29-041-012-00098-00005 Cultivo:62000 PASTOS PERMANENTES DE 5 O MAS AÑOS-SIN VARIEDAD Secano
	Ref:-1447758 Recinto:29-041-012-00099-00002 Cultivo:62000 PASTOS PERMANENTES DE 5 O MAS AÑOS-SIN VARIEDAD Secano
	Ref:-1447759 Recinto:29-041-012-00099-00008 Cultivo:62000 PASTOS PERMANENTES DE 5 O MAS AÑOS-SIN VARIEDAD Secano
	Ref:-1447760 Recinto:29-041-012-00099-00009 Cultivo:62000 PASTOS PERMANENTES DE 5 O MAS AÑOS-SIN VARIEDAD Secano
	Ref:-1447761 Recinto:29-041-012-80009-00001 Cultivo:62000 PASTOS PERMANENTES DE 5 O MAS AÑOS-SIN VARIEDAD Secano
	Ref:1700000006775716 Recinto:29-041-022-00019-00007 Cultivo:62000 PASTOS PERMANENTES DE 5 O MAS AÑOS-SIN VARIEDAD Secano
	Ref:1700000006775719 Recinto:29-041-022-00019-00008 Cultivo:62000 PASTOS PERMANENTES DE 5 O MAS AÑOS-SIN VARIEDAD Secano
	Ref:1700000006775757 Recinto:29-041-032-00003-00021 Cultivo:62000 PASTOS PERMANENTES DE 5 O MAS AÑOS-SIN VARIEDAD Secano
	Ref:-1086929 Recinto:29-041-032-00003-00039 Cultivo:62000 PASTOS PERMANENTES DE 5 O MAS AÑOS-SIN VARIEDAD Secano
	Ref:-105425 Recinto:29-041-033-00040-00006 Cultivo:62000 PASTOS PERMANENTES DE 5 O MAS AÑOS-SIN VARIEDAD Secano
	Ref:1700000006775741 Recinto:29-068-001-00022-00002 Cultivo:62000 PASTOS PERMANENTES DE 5 O MAS AÑOS-SIN VARIEDAD Secano
	Ref:1700000006775718 Recinto:29-068-001-00023-00001 Cultivo:62000 PASTOS PERMANENTES DE 5 O MAS AÑOS-SIN

(1) Superficie declarada admisible ajustada con la superficie comprometida.
 (2) Factor de penalización valorando el alcance para el tipo de compromiso.

Puede verificar la integridad de una copia de este documento mediante la lectura del código QR adjunto o mediante el acceso a la dirección https://ws050.juntadeandalucia.es/verificarFirma indicando el código de VERIFICACIÓN				
FIRMADO POR	JUAN JOSE SOLER GARCIA	FECHA	03/07/2024	
	ROCIO GUIJARRO MILLAN			
VERIFICACIÓN	Pk2jmWGPZXYL7RLHCHYYEGKUBFR96		PÁGINA	1023/1071

**INCIDENCIAS****INCIDENCIA DESCRIPCIÓN**

VARIEDAD Secano

Ref:170000006775717 Recinto:29-068-001-00026-00001 Cultivo:62000 PASTOS PERMANENTES DE 5 O MAS AÑOS-SIN

VARIEDAD Secano

Datos considerados para el Cálculo de la Carga Ganadera mínima y máxima del expediente

Explotación	Especie	Inscrito en Siipa y Admisible	Ugm Calculada para CG Mínima	Ugm Calculada para CG Máxima
ES29041000044	BOVINA	SI	35,43	35,43
			35,43	35,43

Superficie determinada para Cálculo Carga Ganadera Mínima: 125,01 ha

Superficie determinada para Cálculo Carga Ganadera Máxima: 152,60 ha

Los importes del Grupo de Pago de pastos de este expediente han sido ajustados por no llegar a la carga ganadera mínima de 0,3

Carga Ganadera Mínima Expediente: 0,28 ugm/ha

Carga Ganadera Máxima Expediente: 0,23 ugm/ha

Recintos Determinados para el Cálculo de Garga Ganadera Mínima

REF.	REFERENCIA SIGPAC	CULTIVO	DESCRIPCIÓN CULTIVO	S/R	SUP. PROPUESTA (ha)
-105424	29-041-033-00040-00003	62000	PASTOS PERMANENTES DE 5 O MAS AÑOS-SIN VARIEDAD	S	1,25
-105423	29-041-033-00040-00002	62000	PASTOS PERMANENTES DE 5 O MAS AÑOS-SIN VARIEDAD	S	29,36
6917773	29-041-032-00003-00023	62000	PASTOS PERMANENTES DE 5 O MAS AÑOS-SIN VARIEDAD	S	28,82
170000006775702	29-041-032-00003-00034	62000	PASTOS PERMANENTES DE 5 O MAS AÑOS-SIN VARIEDAD	S	0,07
170000006775716	29-041-022-00019-00007	62000	PASTOS PERMANENTES DE 5 O MAS AÑOS-SIN VARIEDAD	S	0,15
170000006775719	29-041-022-00019-00008	62000	PASTOS PERMANENTES DE 5 O MAS AÑOS-SIN VARIEDAD	S	0,04
170000006775720	29-041-032-00003-00029	62000	PASTOS PERMANENTES DE 5 O MAS AÑOS-SIN VARIEDAD	S	0,36
170000006775721	29-041-032-00003-00025	62000	PASTOS PERMANENTES DE 5 O MAS AÑOS-SIN VARIEDAD	S	0,51
170000006775725	29-041-032-00003-00027	62000	PASTOS PERMANENTES DE 5 O MAS AÑOS-SIN VARIEDAD	S	2,33
170000006775726	29-041-032-00003-00020	62000	PASTOS PERMANENTES DE 5 O MAS AÑOS-SIN VARIEDAD	S	0,95
170000006775727	29-041-032-00003-00024	62000	PASTOS PERMANENTES DE 5 O MAS AÑOS-SIN VARIEDAD	S	0,07
170000006775729	29-041-033-00040-00001	62000	PASTOS PERMANENTES DE 5 O MAS AÑOS-SIN VARIEDAD	S	60,36
170000006775732	29-041-033-00040-00008	62000	PASTOS PERMANENTES DE 5 O MAS AÑOS-SIN VARIEDAD	S	0,62
170000006775750	29-041-032-00003-00019	62000	PASTOS PERMANENTES DE 5 O MAS AÑOS-SIN VARIEDAD	S	0,10
170000006775753	29-041-033-00040-00010	62000	PASTOS PERMANENTES DE 5 O MAS AÑOS-SIN VARIEDAD	S	0,02

Recintos Determinados para el Cálculo de Garga Ganadera Máxima

REF.	REFERENCIA SIGPAC	CULTIVO	DESCRIPCIÓN CULTIVO	S/R	SUP. PROPUESTA (ha)
-1447761	29-041-012-80009-00001	62000	PASTOS PERMANENTES DE 5 O MAS AÑOS-SIN VARIEDAD	S	0,01
-1447760	29-041-012-00099-00009	62000	PASTOS PERMANENTES DE 5 O MAS AÑOS-SIN VARIEDAD	S	0,01
-1447759	29-041-012-00099-00008	62000	PASTOS PERMANENTES DE 5 O MAS AÑOS-SIN VARIEDAD	S	0,15
-1447758	29-041-012-00099-00002	62000	PASTOS PERMANENTES DE 5 O MAS AÑOS-SIN VARIEDAD	S	0,01
-1447756	29-041-012-00098-00005	62000	PASTOS PERMANENTES DE 5 O MAS AÑOS-SIN VARIEDAD	S	0,00
-1447755	29-041-012-00098-00002	62000	PASTOS PERMANENTES DE 5 O MAS AÑOS-SIN VARIEDAD	S	0,03
-1086929	29-041-032-00003-00039	62000	PASTOS PERMANENTES DE 5 O MAS AÑOS-SIN VARIEDAD	S	0,58
-1086902	29-041-012-00096-00010	62000	PASTOS PERMANENTES DE 5 O MAS AÑOS-SIN VARIEDAD	S	0,22

(1) Superficie declarada admisible ajustada con la superficie comprometida.
(2) Factor de penalización valorando el alcance para el tipo de compromiso.Puede verificar la integridad de una copia de este documento mediante la lectura del código QR adjunto o mediante el acceso a la dirección <https://ws050.juntadeandalucia.es/verificarFirma> indicando el código de VERIFICACIÓN

FIRMADO POR	JUAN JOSE SOLER GARCIA	FECHA	03/07/2024	
	ROCIO GUIJARRO MILLAN			
VERIFICACIÓN	Pk2jmWGPZXRyl7RLHCHYYEGKUBFR96	PÁGINA	1024/1071	

**Datos considerados para el Cálculo de la Carga Ganadera mínima y máxima del expediente****Recintos Determinados para el Cálculo de Garga Ganadera Máxima**

REF.	REFERENCIA SIGPAC	CULTIVO	DESCRIPCIÓN CULTIVO	S/R	SUP. PROPUESTA (ha)
-1086901	29-041-012-00008-00004	62000	PASTOS PERMANENTES DE 5 O MAS AÑOS-SIN VARIEDAD	S	0,41
-1086900	29-041-012-00008-00003	62000	PASTOS PERMANENTES DE 5 O MAS AÑOS-SIN VARIEDAD	S	0,11
-1086899	29-041-012-00007-00008	62000	PASTOS PERMANENTES DE 5 O MAS AÑOS-SIN VARIEDAD	S	0,17
-105425	29-041-033-00040-00006	62000	PASTOS PERMANENTES DE 5 O MAS AÑOS-SIN VARIEDAD	S	0,00
-105424	29-041-033-00040-00003	62000	PASTOS PERMANENTES DE 5 O MAS AÑOS-SIN VARIEDAD	S	1,25
-105423	29-041-033-00040-00002	62000	PASTOS PERMANENTES DE 5 O MAS AÑOS-SIN VARIEDAD	S	29,36
6917773	29-041-032-00003-00023	62000	PASTOS PERMANENTES DE 5 O MAS AÑOS-SIN VARIEDAD	S	28,82
6935549	29-041-012-00001-00001	62000	PASTOS PERMANENTES DE 5 O MAS AÑOS-SIN VARIEDAD	S	0,00
170000006775702	29-041-032-00003-00034	62000	PASTOS PERMANENTES DE 5 O MAS AÑOS-SIN VARIEDAD	S	0,07
170000006775703	29-041-012-00095-00008	62000	PASTOS PERMANENTES DE 5 O MAS AÑOS-SIN VARIEDAD	S	1,18
170000006775716	29-041-022-00019-00007	62000	PASTOS PERMANENTES DE 5 O MAS AÑOS-SIN VARIEDAD	S	0,15
170000006775717	29-068-001-00026-00001	62000	PASTOS PERMANENTES DE 5 O MAS AÑOS-SIN VARIEDAD	S	0,00
170000006775718	29-068-001-00023-00001	62000	PASTOS PERMANENTES DE 5 O MAS AÑOS-SIN VARIEDAD	S	0,12
170000006775719	29-041-022-00019-00008	62000	PASTOS PERMANENTES DE 5 O MAS AÑOS-SIN VARIEDAD	S	0,04
170000006775720	29-041-032-00003-00029	62000	PASTOS PERMANENTES DE 5 O MAS AÑOS-SIN VARIEDAD	S	0,36
170000006775721	29-041-032-00003-00025	62000	PASTOS PERMANENTES DE 5 O MAS AÑOS-SIN VARIEDAD	S	0,51
170000006775722	29-041-012-00068-00002	62000	PASTOS PERMANENTES DE 5 O MAS AÑOS-SIN VARIEDAD	S	0,00
170000006775724	29-041-012-00067-00003	62000	PASTOS PERMANENTES DE 5 O MAS AÑOS-SIN VARIEDAD	S	0,57
170000006775725	29-041-032-00003-00027	62000	PASTOS PERMANENTES DE 5 O MAS AÑOS-SIN VARIEDAD	S	2,33
170000006775726	29-041-032-00003-00020	62000	PASTOS PERMANENTES DE 5 O MAS AÑOS-SIN VARIEDAD	S	0,95
170000006775727	29-041-032-00003-00024	62000	PASTOS PERMANENTES DE 5 O MAS AÑOS-SIN VARIEDAD	S	0,07
170000006775729	29-041-033-00040-00001	62000	PASTOS PERMANENTES DE 5 O MAS AÑOS-SIN VARIEDAD	S	60,36
170000006775731	29-041-012-00087-00001	62000	PASTOS PERMANENTES DE 5 O MAS AÑOS-SIN VARIEDAD	S	3,05
170000006775732	29-041-033-00040-00008	62000	PASTOS PERMANENTES DE 5 O MAS AÑOS-SIN VARIEDAD	S	0,62
170000006775740	29-041-012-00007-00002	62000	PASTOS PERMANENTES DE 5 O MAS AÑOS-SIN VARIEDAD	S	1,96
170000006775741	29-068-001-00022-00002	62000	PASTOS PERMANENTES DE 5 O MAS AÑOS-SIN VARIEDAD	S	0,50
170000006775742	29-041-012-00002-00001	62000	PASTOS PERMANENTES DE 5 O MAS AÑOS-SIN VARIEDAD	S	1,49
170000006775744	29-041-012-00008-00002	62000	PASTOS PERMANENTES DE 5 O MAS AÑOS-SIN VARIEDAD	S	0,21
170000006775747	29-041-012-00001-00008	62000	PASTOS PERMANENTES DE 5 O MAS AÑOS-SIN VARIEDAD	S	12,39
170000006775748	29-041-012-00096-00008	62000	PASTOS PERMANENTES DE 5 O MAS AÑOS-SIN VARIEDAD	S	4,42
170000006775750	29-041-032-00003-00019	62000	PASTOS PERMANENTES DE 5 O MAS AÑOS-SIN VARIEDAD	S	0,10
170000006775753	29-041-033-00040-00010	62000	PASTOS PERMANENTES DE 5 O MAS AÑOS-SIN VARIEDAD	S	0,02
170000006775757	29-041-032-00003-00021	62000	PASTOS PERMANENTES DE 5 O MAS AÑOS-SIN VARIEDAD	S	0,00

Incidencias de carga ganadera**INCIDENCIA DESCRIPCIÓN**

225 La superficie de cruce total de productos de la agrupación Pastos permanentes sobre un mismo recinto en el conjunto de las solicitudes, no puede superar la superficie total admisible de pastos

(1) Superficie declarada admisible ajustada con la superficie comprometida.
 (2) Factor de penalización valorando el alcance para el tipo de compromiso.

Puede verificar la integridad de una copia de este documento mediante la lectura del código QR adjunto o mediante el acceso a la dirección <https://ws050.juntadeandalucia.es/verificarFirma> indicando el código de VERIFICACIÓN

FIRMADO POR	JUAN JOSE SOLER GARCIA	FECHA	03/07/2024	
	ROCIO GUIJARRO MILLAN			
VERIFICACIÓN	Pk2jmWGPZXR7L7RLHCHYYEGKUBFR96	PÁGINA	1025/1071	



Datos considerados para el Cálculo de la Carga Ganadera mínima y máxima del expediente

Ref:6935549 Recinto:29-041-012-00001-00001 Cultivo:62000 PASTOS PERMANENTES DE 5 O MAS AÑOS-SIN VARIEDAD Secano Superficie admisible de pastos del recinto según SIGPAC.:708 Suma de superficies de cruce netas declaradas para este recinto por todos los solicitantes.:1416 Exceso de superficie (Hectáreas):7,08

4272 Verifica que las líneas de declaración de las Solicitudes Únicas no tienen solapes con la capa de Retroactividad Gráfica (ambas de la misma campaña) a nivel de expediente/línea de declaración gráfica de la solicitud.

Ref:-1447756 Recinto:29-041-012-00098-00005 Cultivo: - Agregado de la referencia del recinto.:0 Zona de la referencia del recinto.:0 Superficie solapada.:0,1 Id. Incid.:3678119

Ref:-1447755 Recinto:29-041-012-00098-00002 Cultivo: - Agregado de la referencia del recinto.:0 Zona de la referencia del recinto.:0 Superficie solapada.:0,02 Id. Incid.:3678120

Ref:6935549 Recinto:29-041-012-00001-00001 Cultivo: - Agregado de la referencia del recinto.:0 Zona de la referencia del recinto.:0 Superficie solapada.:0,05 Id. Incid.:3678121

(1) Superficie declarada admisible ajustada con la superficie comprometida.
(2) Factor de penalización valorando el alcance para el tipo de compromiso.

Puede verificar la integridad de una copia de este documento mediante la lectura del código QR adjunto o mediante el acceso a la dirección <https://ws050.juntadeandalucia.es/verificarFirma> indicando el código de VERIFICACIÓN

FIRMADO POR	JUAN JOSE SOLER GARCIA	FECHA	03/07/2024	
	ROCIO GUIJARRO MILLAN			
VERIFICACIÓN	Pk2jmWGPZXYL7RLHCHYYEGKUBFR96	PÁGINA	1026/1071	

**APELLIDOS Y NOMBRE / RAZÓN SOCIAL**

VALLE VAZQUEZ ANA LUZ

NIF

***3549*

EXPEDIENTE

1277796

ANUALIDAD DE PAGO

1ª

IMPORTE POR ANUALIDAD

	2023	2024	2025	2026	2027
IMPORTE MÁXIMO SUBVENCIONABLE	12.040,25 €	12.040,25 €	12.040,25 €	12.040,25 €	12.040,25 €
IMPORTE MEDIO DE TRANSFERENCIA (€/ha)	105,72 €	105,72 €	105,72 €	105,72 €	105,72 €

RESUMEN DE UNIDADES

Cód	GRUPO DE PAGO	Sup. Dec. Admisible (ha)	Sup. Comprometida (ha)	Sup. ajustada compromiso (1) (ha)	% sobredec.	Sup. Propuesta (ha)	Importe Declarado	Importe Topado	Importe Propuesto	Importe tras sobredec.
426	HERBÁCEOS	41,97		38,89	0,00	38,89	5.879,00	5.879,00	5.879,00	5.879,00
428	PASTOS ASOCIADOS A GANADERÍA ECOLÓGICA	136,26		75,00	0,00	75,00	6.161,25	6.161,25	6.161,25	6.161,25
TOTAL		178,23	113,89	113,89		113,89	12.040,25	12.040,25	12.040,25	12.040,25

APLICACIÓN DE REDUCCIONES Y PENALIZACIONES

GRUPO DE PAGO	Importe Calculado	Importe prereduc.	Criterios de subvencionabilidad y compromisos	Presentación tardía	Omisión declaración	Condicionalidad	IMPORTE (Euros) PROPUESTO
HERBÁCEOS	5.879,00	5.879,00	0,00	0,00	0,00	0,00	5.879,00
PASTOS ASOCIADOS A GANADERÍA	6.161,25	6.161,25	0,00	0,00	0,00	0,00	6.161,25
TOTAL	12.040,25	12.040,25					12.040,25

RESUMEN DE PAGOS

	IMPORTE (Euros)			
	PROPUESTO	FEADER (Eje 2)	MAPA	CAPADR
PROPUESTO	12.040,25	10.234,21	1.181,15	624,89

(1) Superficie declarada admisible ajustada con la superficie comprometida.

(2) Factor de penalización valorando el alcance para el tipo de compromiso.

Puede verificar la integridad de una copia de este documento mediante la lectura del código QR adjunto o mediante el acceso a la dirección <https://ws050.juntadeandalucia.es/verificarFirma> indicando el código de VERIFICACIÓN

FIRMADO POR	JUAN JOSE SOLER GARCIA	FECHA	03/07/2024	
	ROCIO GUIJARRO MILLAN			
VERIFICACIÓN	Pk2jmWGPZXRYL7RLHCHYYEGKUBFR96	PÁGINA	1027/1071	

**RECINTOS PROPUESTOS**

REF.	REFERENCIA SIGPAC	CULTIVO	DESCRIPCIÓN CULTIVO	S/R	G.PAGO	PEND. MEDIA (%)	SUP. DEC. ADMISIBLE (ha)	SUP. COMPROM. (ha)	SUP. AJUSTADA COMPR.(1) (ha)	SUP. CONV. SIGPAC (ha)	SUP. CERTIF. (ha)	SUP. CAMPO (ha)	SUP. CAMPO DETER. CULT. DECLARADO (ha)	SUP. DEC. REDUCIDA (ha)	SUP. PROPUESTA (ha)
-1355447	29-041-008-00002-006	7001	SORGO-ARALBA	S	426	19,90	3,94	3,94	3,94		8,30			3,94	3,94
-707689	29-041-031-00004-003	12000	TRANQUILLÓN-SIN VARIEDAD	S	426	15,30	5,24	5,18	5,18		5,18			5,18	5,18
-7315	29-041-008-00002-019	8000	AVENA-SIN VARIEDAD	S	426	13,00	2,49	1,17	1,17		1,17			1,17	1,17
1700000004827216	29-041-008-00001-002	52000	VEZA-SIN VARIEDAD	R	426	1,70	0,56	0,56	0,56		0,56			0,56	0,56
1700000004827218	29-041-010-00002-001	13000	TRITICALE-SIN VARIEDAD	S	426	18,00	4,91	4,91	4,91		4,91			4,91	4,91
1700000004827241	29-041-008-00002-019	7000	SORGO-SIN VARIEDAD	S	426	13,00	2,80	1,32	1,32		1,32			1,32	1,32
1700000004827255	29-041-009-00001-008	7000	SORGO-SIN VARIEDAD	S	426	11,10	2,11	1,89	1,89		2,11			1,89	1,89
1700000004827256	29-041-009-00002-003	8000	AVENA-SIN VARIEDAD	S	426	20,30	2,12	2,12	2,12		2,12			2,12	2,12
1700000004827257	29-041-012-00049-003	8000	AVENA-SIN VARIEDAD	S	426	11,10	17,80	17,80	17,80		17,80			17,80	17,80
-1355423	29-041-008-00002-006	63000	PASTOS DE MENOS DE 5 AÑOS-SIN VARIEDAD	S	428	19,90	8,30	4,42	4,42		4,42			4,42	4,42
-707695	29-041-031-00004-003	63000	PASTOS DE MENOS DE 5 AÑOS-SIN VARIEDAD	S	428	15,30	3,83	2,20	2,20		2,20			2,20	2,20
-707674	29-041-012-00048-003	62000	PASTOS PERMANENTES DE 5 O MAS AÑOS-SIN VARIEDAD	S	428	9,70	0,53	0,44	0,44		0,44			0,44	0,44
-7317	29-041-010-00002-004	62000	PASTOS PERMANENTES DE 5 O MAS AÑOS-SIN VARIEDAD	S	428	34,40	0,50	0,50	0,50		1,44			0,50	0,50
-6960	29-041-012-00047-005	62000	PASTOS PERMANENTES DE 5 O MAS AÑOS-SIN VARIEDAD	S	428	7,80	5,51	5,51	5,51		5,51			5,51	5,51
1700000004827219	29-041-031-00004-014	62000	PASTOS PERMANENTES DE 5 O MAS AÑOS-SIN VARIEDAD	S	428	20,60	0,21	0,21	0,21		0,21			0,21	0,21
1700000004827223	29-041-013-80001-006	62000	PASTOS PERMANENTES DE 5 O MAS AÑOS-SIN VARIEDAD	S	428	10,20	0,49	0,49	0,49		0,49			0,49	0,49
1700000004827228	29-041-031-00004-017	62000	PASTOS PERMANENTES DE 5 O MAS AÑOS-SIN VARIEDAD	S	428	20,00	3,96	3,96	3,96		3,96			3,96	3,96
1700000004827230	29-041-031-00004-018	62000	PASTOS PERMANENTES DE 5 O MAS AÑOS-SIN VARIEDAD	S	428	29,00	0,47	0,47	0,47		0,55			0,47	0,47
1700000004827233	29-041-008-00002-018	62000	PASTOS PERMANENTES DE 5 O MAS AÑOS-SIN VARIEDAD	S	428	43,80	2,67	2,67	2,67		10,68			2,67	2,67
1700000004827234	29-041-013-00001-005	62000	PASTOS PERMANENTES DE 5 O MAS AÑOS-SIN VARIEDAD	S	428	17,60	16,35	16,35	16,35		65,39			16,35	16,35
1700000004827237	29-041-008-00002-006	63000	PASTOS DE MENOS DE 5 AÑOS-SIN VARIEDAD	S	428	19,90	4,54	2,42	2,42		2,42			2,42	2,42
1700000004827240	29-041-031-00004-003	63000	PASTOS DE MENOS DE 5 AÑOS-SIN VARIEDAD	S	428	15,30	5,18	2,98	2,98		2,98			2,98	2,98
1700000004827243	29-041-031-00004-011	62000	PASTOS PERMANENTES DE 5 O MAS AÑOS-SIN VARIEDAD	S	428	23,10	1,11	1,11	1,11		3,17			1,11	1,11
1700000004827245	29-041-013-80001-002	62000	PASTOS PERMANENTES DE 5 O MAS AÑOS-SIN VARIEDAD	S	428	9,50	12,61	12,61	12,61		14,84			12,61	12,61
1700000004827246	29-041-031-00006-001	62000	PASTOS PERMANENTES DE 5 O MAS AÑOS-SIN VARIEDAD	S	428	18,60	1,52	1,52	1,52		1,79			1,52	1,52
1700000004827247	29-041-031-00008-002	62000	PASTOS PERMANENTES DE 5 O MAS AÑOS-SIN VARIEDAD	S	428	11,50	1,28	1,28	1,28		1,71			1,28	1,28
1700000004827249	29-041-031-00004-012	62000	PASTOS PERMANENTES DE 5 O MAS AÑOS-SIN VARIEDAD	S	428	15,70	3,49	3,49	3,49		3,49			3,49	3,49
1700000004827252	29-041-031-00008-003	62000	PASTOS PERMANENTES DE 5 O MAS AÑOS-SIN VARIEDAD	S	428	27,20	3,87	3,84	3,84		11,05			3,84	3,84
1700000004827253	29-041-031-00008-004	62000	PASTOS PERMANENTES DE 5 O MAS AÑOS-SIN VARIEDAD	S	428	28,20	23,13	23,13	23,13		35,59			23,13	23,13
1700000004827258	29-041-031-00004-008	62000	PASTOS PERMANENTES DE 5 O MAS AÑOS-SIN VARIEDAD	S	428	19,50	2,08	2,08	2,08		2,08			2,08	2,08
1700000004827262	29-041-008-00002-019	63000	PASTOS DE MENOS DE 5 AÑOS-SIN VARIEDAD	S	428	13,00	0,60	0,60	0,60		2,49			0,60	0,60
1700000004827263	29-041-013-00001-007	62000	PASTOS PERMANENTES DE 5 O MAS AÑOS-SIN VARIEDAD	S	428	5,40	11,99	11,99	11,99		11,99			11,99	11,99
1700000004827264	29-041-008-00002-006	63000	PASTOS DE MENOS DE 5 AÑOS-SIN VARIEDAD	S	428	19,90	2,73	1,46	1,46		1,46			1,46	1,46
1700000004827265	29-041-012-00048-003	62000	PASTOS PERMANENTES DE 5 O MAS AÑOS-SIN VARIEDAD	S	428	9,70	1,26	1,04	1,04		1,04			1,04	1,04
1700000004827266	29-041-031-00004-010	62000	PASTOS PERMANENTES DE 5 O MAS AÑOS-SIN VARIEDAD	S	428	21,10	5,20	5,20	5,20		6,93			5,20	5,20
1700000004827267	29-041-012-00046-002	62000	PASTOS PERMANENTES DE 5 O MAS AÑOS-SIN VARIEDAD	S	428	5,40	12,85	12,85	12,85		12,85			12,85	12,85

INCIDENCIAS**INCIDENCIA DESCRIPCIÓN**

- 225 La superficie de cruce total de productos de la agrupación Pastos permanentes sobre un mismo recinto en el conjunto de las solicitudes, no puede superar la superficie total admisible de pastos
Ref:-1528284 Recinto:29-041-012-00001-00001 Cultivo:62000 PASTOS PERMANENTES DE 5 O MAS AÑOS-SIN VARIEDAD
Secano Superficie admisible de pastos del recinto según SIGPAC.:708 Suma de superficies de cruce netas declaradas para este recinto por todos los solicitantes.:1416 Exceso de superficie (Hectáreas):7,08
- 242 Recinto pendiente de acreditación de titularidad.
Ref:-1528284 Recinto:29-041-012-00001-00001 Cultivo:62000 PASTOS PERMANENTES DE 5 O MAS AÑOS-SIN VARIEDAD
Secano
- 4272 Verifica que las líneas de declaración de las Solicitudes Únicas no tienen solapes con la capa de Retroactividad Gráfica (ambas de la misma campaña) a nivel de expediente/línea de declaración gráfica de la solicitud.
Ref:1700000004827241 Recinto:29-041-008-00002-00019 Cultivo: - Agregado de la referencia del recinto.:0 Zona de la referencia del recinto.:0 Superficie solapada.:0,12 Id. Incid.:95947931
Ref:1700000004827255 Recinto:29-041-009-00001-00008 Cultivo: - Agregado de la referencia del recinto.:0 Zona de la referencia del recinto.:0 Superficie solapada.:0,22 Id. Incid.:95947933
Ref:1700000004827217 Recinto:29-041-009-00001-00009 Cultivo: - Agregado de la referencia del recinto.:0 Zona de la referencia del recinto.:0 Superficie solapada.:0,02 Id. Incid.:95947929
Ref:1700000004827217 Recinto:29-041-009-00001-00009 Cultivo: - Agregado de la referencia del recinto.:0 Zona de la referencia del recinto.:0 Superficie solapada.:0,03 Id. Incid.:95947930
Ref:-1528284 Recinto:29-041-012-00001-00001 Cultivo: - Agregado de la referencia del recinto.:0 Zona de la referencia del recinto.:0 Superficie solapada.:0,05 Id. Incid.:95947928

(1) Superficie declarada admisible ajustada con la superficie comprometida.
(2) Factor de penalización valorando el alcance para el tipo de compromiso.

Puede verificar la integridad de una copia de este documento mediante la lectura del código QR adjunto o mediante el acceso a la dirección <https://ws050.juntadeandalucia.es/verificarFirma> indicando el código de VERIFICACIÓN

FIRMADO POR	JUAN JOSE SOLER GARCIA	FECHA	03/07/2024	
	ROCIO GUIJARRO MILLAN			
VERIFICACIÓN	Pk2jmWGPZXYRL7RLHCHYYEGKUBFR96	PÁGINA	1028/1071	

**INCIDENCIAS****INCIDENCIA DESCRIPCIÓN**

100411	Ref:170000004827252 Recinto:29-041-031-00008-00003 Cultivo: - Agregado de la referencia del recinto.:0 Zona de la referencia del recinto.:0 Superficie solapada.:0,03 Id. Incid.:95947932 Recinto no admisible por no estar asociado en SIGGAN a una explotación ganadera admisible (Artículo 10 de la Orden de 28 de marzo de 2023).
100424	Ref:1700000004827217 Recinto:29-041-009-00001-00009 Cultivo:63000 PASTOS DE MENOS DE 5 AÑOS-SIN VARIEDAD Secano Solicita recinto que no está comprometido para la operación. Ref:1700000004827217 Recinto:29-041-009-00001-00009 Cultivo:63000 PASTOS DE MENOS DE 5 AÑOS-SIN VARIEDAD Secano Ref:-1528284 Recinto:29-041-012-00001-00001 Cultivo:62000 PASTOS PERMANENTES DE 5 O MAS AÑOS-SIN VARIEDAD Secano Ref:1700000004827254 Recinto:29-041-012-00049-00004 Cultivo:62000 PASTOS PERMANENTES DE 5 O MAS AÑOS-SIN VARIEDAD Secano Ref:1700000004827235 Recinto:29-041-012-00049-00005 Cultivo:62000 PASTOS PERMANENTES DE 5 O MAS AÑOS-SIN VARIEDAD Secano Ref:1700000004827236 Recinto:29-041-013-00001-00003 Cultivo:62000 PASTOS PERMANENTES DE 5 O MAS AÑOS-SIN VARIEDAD Secano Ref:1700000004827231 Recinto:29-041-013-80001-00007 Cultivo:62000 PASTOS PERMANENTES DE 5 O MAS AÑOS-SIN VARIEDAD Secano Ref:1700000004827229 Recinto:29-041-034-00049-00001 Cultivo:62000 PASTOS PERMANENTES DE 5 O MAS AÑOS-SIN VARIEDAD Secano Ref:1700000004827232 Recinto:29-041-034-00049-00002 Cultivo:62000 PASTOS PERMANENTES DE 5 O MAS AÑOS-SIN VARIEDAD Secano Ref:-7338 Recinto:29-041-034-00052-00001 Cultivo:62000 PASTOS PERMANENTES DE 5 O MAS AÑOS-SIN VARIEDAD Secano

Datos considerados para el Cálculo de la Carga Ganadera mínima y máxima del expediente

Explotación	Especie	Inscrito en Sipea y Admisible	Ugm Calculada para CG Mínima	Ugm Calculada para CG Máxima
ES290410000054	BOVINA	SI	90,37	90,37
			90,37	90,37

Superficie determinada para Cálculo Carga Ganadera Mínima: 126,26 ha
Superficie determinada para Cálculo Carga Ganadera Máxima: 137,67 ha
Carga Ganadera Mínima Expediente: 0,72 ugm/ha
Carga Ganadera Máxima Expediente: 0,66 ugm/ha

Recintos Determinados para el Cálculo de Garga Ganadera Mínima

REF.	REFERENCIA SIGPAC	CULTIVO	DESCRIPCIÓN CULTIVO	S/R	SUP. PROPUESTA (ha)
-1528284	29-041-012-00001-00001	62000	PASTOS PERMANENTES DE 5 O MAS AÑOS-SIN VARIEDAD	S	0,00
-1355423	29-041-008-00002-00006	63000	PASTOS DE MENOS DE 5 AÑOS-SIN VARIEDAD	S	4,42
-707695	29-041-031-00004-00003	63000	PASTOS DE MENOS DE 5 AÑOS-SIN VARIEDAD	S	2,20
-707674	29-041-012-00048-00003	62000	PASTOS PERMANENTES DE 5 O MAS AÑOS-SIN VARIEDAD	S	0,44
-7317	29-041-010-00002-00004	62000	PASTOS PERMANENTES DE 5 O MAS AÑOS-SIN VARIEDAD	S	0,50
-6960	29-041-012-00047-00005	62000	PASTOS PERMANENTES DE 5 O MAS AÑOS-SIN VARIEDAD	S	5,51
1700000004827217	29-041-009-00001-00009	63000	PASTOS DE MENOS DE 5 AÑOS-SIN VARIEDAD	S	1,44
1700000004827219	29-041-031-00004-00014	62000	PASTOS PERMANENTES DE 5 O MAS AÑOS-SIN VARIEDAD	S	0,21
1700000004827223	29-041-013-80001-00006	62000	PASTOS PERMANENTES DE 5 O MAS AÑOS-SIN VARIEDAD	S	0,49
1700000004827228	29-041-031-00004-00017	62000	PASTOS PERMANENTES DE 5 O MAS AÑOS-SIN VARIEDAD	S	3,96
1700000004827230	29-041-031-00004-00018	62000	PASTOS PERMANENTES DE 5 O MAS AÑOS-SIN VARIEDAD	S	0,47
1700000004827233	29-041-008-00002-00018	62000	PASTOS PERMANENTES DE 5 O MAS AÑOS-SIN VARIEDAD	S	2,67
1700000004827234	29-041-013-00001-00005	62000	PASTOS PERMANENTES DE 5 O MAS AÑOS-SIN VARIEDAD	S	16,35
1700000004827237	29-041-008-00002-00006	63000	PASTOS DE MENOS DE 5 AÑOS-SIN VARIEDAD	S	2,42
1700000004827240	29-041-031-00004-00003	63000	PASTOS DE MENOS DE 5 AÑOS-SIN VARIEDAD	S	2,98
1700000004827243	29-041-031-00004-00011	62000	PASTOS PERMANENTES DE 5 O MAS AÑOS-SIN VARIEDAD	S	1,11

(1) Superficie declarada admisible ajustada con la superficie comprometida.
(2) Factor de penalización valorando el alcance para el tipo de compromiso.

Puede verificar la integridad de una copia de este documento mediante la lectura del código QR adjunto o mediante el acceso a la dirección <https://ws050.juntadeandalucia.es/verificarFirma> indicando el código de VERIFICACIÓN

FIRMADO POR	JUAN JOSE SOLER GARCIA	FECHA	03/07/2024	
	ROCIO GUIJARRO MILLAN			
VERIFICACIÓN	Pk2jmWGPZXYL7RLHCHYYEGKUBFR96	PÁGINA	1029/1071	

**Datos considerados para el Cálculo de la Carga Ganadera mínima y máxima del expediente****Recintos Determinados para el Cálculo de Garga Ganadera Mínima**

REF.	REFERENCIA SIGPAC	CULTIVO	DESCRIPCIÓN CULTIVO	S/R	SUP. PROPUESTA (ha)
170000004827245	29-041-013-80001-00002	62000	PASTOS PERMANENTES DE 5 O MAS AÑOS-SIN VARIEDAD	S	12,61
170000004827246	29-041-031-00006-00001	62000	PASTOS PERMANENTES DE 5 O MAS AÑOS-SIN VARIEDAD	S	1,52
170000004827247	29-041-031-00008-00002	62000	PASTOS PERMANENTES DE 5 O MAS AÑOS-SIN VARIEDAD	S	1,28
170000004827249	29-041-031-00004-00012	62000	PASTOS PERMANENTES DE 5 O MAS AÑOS-SIN VARIEDAD	S	3,49
170000004827252	29-041-031-00008-00003	62000	PASTOS PERMANENTES DE 5 O MAS AÑOS-SIN VARIEDAD	S	3,84
170000004827253	29-041-031-00008-00004	62000	PASTOS PERMANENTES DE 5 O MAS AÑOS-SIN VARIEDAD	S	23,13
170000004827258	29-041-031-00004-00008	62000	PASTOS PERMANENTES DE 5 O MAS AÑOS-SIN VARIEDAD	S	2,08
170000004827262	29-041-008-00002-00019	63000	PASTOS DE MENOS DE 5 AÑOS-SIN VARIEDAD	S	0,60
170000004827263	29-041-013-00001-00007	62000	PASTOS PERMANENTES DE 5 O MAS AÑOS-SIN VARIEDAD	S	11,99
170000004827264	29-041-008-00002-00006	63000	PASTOS DE MENOS DE 5 AÑOS-SIN VARIEDAD	S	1,46
170000004827265	29-041-012-00048-00003	62000	PASTOS PERMANENTES DE 5 O MAS AÑOS-SIN VARIEDAD	S	1,04
170000004827266	29-041-031-00004-00010	62000	PASTOS PERMANENTES DE 5 O MAS AÑOS-SIN VARIEDAD	S	5,20
170000004827267	29-041-012-00046-00002	62000	PASTOS PERMANENTES DE 5 O MAS AÑOS-SIN VARIEDAD	S	12,85

Recintos Determinados para el Cálculo de Garga Ganadera Máxima

REF.	REFERENCIA SIGPAC	CULTIVO	DESCRIPCIÓN CULTIVO	S/R	SUP. PROPUESTA (ha)
-1528284	29-041-012-00001-00001	62000	PASTOS PERMANENTES DE 5 O MAS AÑOS-SIN VARIEDAD	S	0,00
-1355423	29-041-008-00002-00006	63000	PASTOS DE MENOS DE 5 AÑOS-SIN VARIEDAD	S	8,30
-707695	29-041-031-00004-00003	63000	PASTOS DE MENOS DE 5 AÑOS-SIN VARIEDAD	S	3,83
-707674	29-041-012-00048-00003	62000	PASTOS PERMANENTES DE 5 O MAS AÑOS-SIN VARIEDAD	S	0,53
-7338	29-041-034-00052-00001	62000	PASTOS PERMANENTES DE 5 O MAS AÑOS-SIN VARIEDAD	S	0,00
-7317	29-041-010-00002-00004	62000	PASTOS PERMANENTES DE 5 O MAS AÑOS-SIN VARIEDAD	S	0,50
-6960	29-041-012-00047-00005	62000	PASTOS PERMANENTES DE 5 O MAS AÑOS-SIN VARIEDAD	S	5,51
170000004827217	29-041-009-00001-00009	63000	PASTOS DE MENOS DE 5 AÑOS-SIN VARIEDAD	S	1,44
170000004827219	29-041-031-00004-00014	62000	PASTOS PERMANENTES DE 5 O MAS AÑOS-SIN VARIEDAD	S	0,21
170000004827223	29-041-013-80001-00006	62000	PASTOS PERMANENTES DE 5 O MAS AÑOS-SIN VARIEDAD	S	0,49
170000004827228	29-041-031-00004-00017	62000	PASTOS PERMANENTES DE 5 O MAS AÑOS-SIN VARIEDAD	S	3,96
170000004827229	29-041-034-00049-00001	62000	PASTOS PERMANENTES DE 5 O MAS AÑOS-SIN VARIEDAD	S	0,00
170000004827230	29-041-031-00004-00018	62000	PASTOS PERMANENTES DE 5 O MAS AÑOS-SIN VARIEDAD	S	0,47
170000004827231	29-041-013-80001-00007	62000	PASTOS PERMANENTES DE 5 O MAS AÑOS-SIN VARIEDAD	S	0,00
170000004827232	29-041-034-00049-00002	62000	PASTOS PERMANENTES DE 5 O MAS AÑOS-SIN VARIEDAD	S	0,00
170000004827233	29-041-008-00002-00018	62000	PASTOS PERMANENTES DE 5 O MAS AÑOS-SIN VARIEDAD	S	2,67
170000004827234	29-041-013-00001-00005	62000	PASTOS PERMANENTES DE 5 O MAS AÑOS-SIN VARIEDAD	S	16,35
170000004827235	29-041-012-00049-00005	62000	PASTOS PERMANENTES DE 5 O MAS AÑOS-SIN VARIEDAD	S	0,00
170000004827236	29-041-013-00001-00003	62000	PASTOS PERMANENTES DE 5 O MAS AÑOS-SIN VARIEDAD	S	0,00
170000004827237	29-041-008-00002-00006	63000	PASTOS DE MENOS DE 5 AÑOS-SIN VARIEDAD	S	4,54
170000004827240	29-041-031-00004-00003	63000	PASTOS DE MENOS DE 5 AÑOS-SIN VARIEDAD	S	5,18
170000004827243	29-041-031-00004-00011	62000	PASTOS PERMANENTES DE 5 O MAS AÑOS-SIN VARIEDAD	S	1,11
170000004827245	29-041-013-80001-00002	62000	PASTOS PERMANENTES DE 5 O MAS AÑOS-SIN VARIEDAD	S	12,61

(1) Superficie declarada admisible ajustada con la superficie comprometida.
(2) Factor de penalización valorando el alcance para el tipo de compromiso.

Puede verificar la integridad de una copia de este documento mediante la lectura del código QR adjunto o mediante el acceso a la dirección <https://ws050.juntadeandalucia.es/verificarFirma> indicando el código de VERIFICACIÓN

FIRMADO POR	JUAN JOSE SOLER GARCIA	FECHA	03/07/2024	
	ROCIO GUIJARRO MILLAN			
VERIFICACIÓN	Pk2jmWGPZXYL7RLHCHYYEGKUBFR96	PÁGINA	1030/1071	

**Datos considerados para el Cálculo de la Carga Ganadera mínima y máxima del expediente****Recintos Determinados para el Cálculo de Garga Ganadera Máxima**

REF.	REFERENCIA SIGPAC	CULTIVO	DESCRIPCIÓN CULTIVO	S/R	SUP. PROPUESTA (ha)
170000004827246	29-041-031-00006-00001	62000	PASTOS PERMANENTES DE 5 O MAS AÑOS-SIN VARIEDAD	S	1,52
170000004827247	29-041-031-00008-00002	62000	PASTOS PERMANENTES DE 5 O MAS AÑOS-SIN VARIEDAD	S	1,28
170000004827249	29-041-031-00004-00012	62000	PASTOS PERMANENTES DE 5 O MAS AÑOS-SIN VARIEDAD	S	3,49
170000004827252	29-041-031-00008-00003	62000	PASTOS PERMANENTES DE 5 O MAS AÑOS-SIN VARIEDAD	S	3,84
170000004827253	29-041-031-00008-00004	62000	PASTOS PERMANENTES DE 5 O MAS AÑOS-SIN VARIEDAD	S	23,13
170000004827254	29-041-012-00049-00004	62000	PASTOS PERMANENTES DE 5 O MAS AÑOS-SIN VARIEDAD	S	0,00
170000004827258	29-041-031-00004-00008	62000	PASTOS PERMANENTES DE 5 O MAS AÑOS-SIN VARIEDAD	S	2,08
170000004827262	29-041-008-00002-00019	63000	PASTOS DE MENOS DE 5 AÑOS-SIN VARIEDAD	S	0,60
170000004827263	29-041-013-00001-00007	62000	PASTOS PERMANENTES DE 5 O MAS AÑOS-SIN VARIEDAD	S	11,99
170000004827264	29-041-008-00002-00006	63000	PASTOS DE MENOS DE 5 AÑOS-SIN VARIEDAD	S	2,73
170000004827265	29-041-012-00048-00003	62000	PASTOS PERMANENTES DE 5 O MAS AÑOS-SIN VARIEDAD	S	1,26
170000004827266	29-041-031-00004-00010	62000	PASTOS PERMANENTES DE 5 O MAS AÑOS-SIN VARIEDAD	S	5,20
170000004827267	29-041-012-00046-00002	62000	PASTOS PERMANENTES DE 5 O MAS AÑOS-SIN VARIEDAD	S	12,85

Incidencias de carga ganadera**INCIDENCIA DESCRIPCIÓN**

- 225 La superficie de cruce total de productos de la agrupación Pastos permanentes sobre un mismo recinto en el conjunto de las solicitudes, no puede superar la superficie total admisible de pastos
Ref:-1528284 Recinto:29-041-012-00001-00001 Cultivo:62000 PASTOS PERMANENTES DE 5 O MAS AÑOS-SIN VARIEDAD Secano Superficie admisible de pastos del recinto según SIGPAC.:708 Suma de superficies de cruce netas declaradas para este recinto por todos los solicitantes.:1416 Exceso de superficie (Hectáreas):7,08
- 4272 Verifica que las líneas de declaración de las Solicitudes Únicas no tienen solapes con la capa de Retroactividad Gráfica (ambas de la misma campaña) a nivel de expediente/línea de declaración gráfica de la solicitud.
Ref:-1528284 Recinto:29-041-012-00001-00001 Cultivo: - Agregado de la referencia del recinto.:0 Zona de la referencia del recinto.:0 Superficie solapada.:0,05 Id. Incid.:3684005
Ref:170000004827217 Recinto:29-041-009-00001-00009 Cultivo: - Agregado de la referencia del recinto.:0 Zona de la referencia del recinto.:0 Superficie solapada.:0,02 Id. Incid.:3684006
Ref:170000004827217 Recinto:29-041-009-00001-00009 Cultivo: - Agregado de la referencia del recinto.:0 Zona de la referencia del recinto.:0 Superficie solapada.:0,03 Id. Incid.:3684007
Ref:170000004827252 Recinto:29-041-031-00008-00003 Cultivo: - Agregado de la referencia del recinto.:0 Zona de la referencia del recinto.:0 Superficie solapada.:0,03 Id. Incid.:3684008

(1) Superficie declarada admisible ajustada con la superficie comprometida.
(2) Factor de penalización valorando el alcance para el tipo de compromiso.

Puede verificar la integridad de una copia de este documento mediante la lectura del código QR adjunto o mediante el acceso a la dirección <https://ws050.juntadeandalucia.es/verificarFirma> indicando el código de VERIFICACIÓN

FIRMADO POR	JUAN JOSE SOLER GARCIA	FECHA	03/07/2024	
	ROCIO GUIJARRO MILLAN			
VERIFICACIÓN	Pk2jmWGPZXYL7RLHCHYYEGKUBFR96	PÁGINA	1031/1071	

**APELLIDOS Y NOMBRE / RAZÓN SOCIAL**

VALLEJO GARCIA JUAN ENRIQUE

NIF

****6673*

EXPEDIENTE

1237495

ANUALIDAD DE PAGO

1ª

IMPORTE POR ANUALIDAD

	2023	2024	2025	2026	2027
IMPORTE MÁXIMO SUBVENCIONABLE	3.598,00 €	3.598,00 €	3.598,00 €	3.598,00 €	3.598,00 €
IMPORTE MEDIO DE TRANSFERENCIA (€/ha)	349,66 €	349,66 €	349,66 €	349,66 €	349,66 €

RESUMEN DE UNIDADES

Cód	GRUPO DE PAGO	Sup. Dec. Admisible (ha)	Sup. Comprometida (ha)	Sup. ajustada compromiso (I) (ha)	% sobredec.	Sup. Propuesta (ha)	Importe Declarado	Importe Topado	Importe Propuesto	Importe tras sobredec.
433	FRUTALES REGADÍO	10,29		10,29	0,00	10,29	3.598,00	3.598,00	3.598,00	3.598,00
TOTAL		10,29	10,29	10,29		10,29	3.598,00	3.598,00	3.598,00	3.598,00

APLICACIÓN DE REDUCCIONES Y PENALIZACIONES

GRUPO DE PAGO	Importe Calculado	Importe prerreduc.	Criterios de subvencionabilidad y compromisos	Presentación tardía	Omisión declaración	Condicionality	IMPORTE (Euros) PROPUESTO
FRUTALES REGADÍO	3.598,00	3.598,00	0,00	0,00	0,00	0,00	3.598,00
TOTAL	3.598,00	3.598,00					3.598,00

RESUMEN DE PAGOS

	IMPORTE (Euros)			
	PROPUESTO	FEADER (Eje 2)	MAPA	CAPADR
PROPUESTO	3.598,00	3.058,30	352,96	186,74

RECINTOS PROPUESTOS

REF.	REFERENCIA SIGPAC	CULTIVO DESCRIPCIÓN CULTIVO	S/R	G.PAGO	PEND. MEDIA (%)	SUP. DEC. ADMISIBLE (ha)	SUP. COMPROM. (ha)	SUP. AJUSTADA COMPROM. (I) (ha)	SUP. CONV. SIGPAC (ha)	SUP. CERTIE. (ha)	SUP. CAMPO (ha)	SUP. CAMPO DETER. CULT. DECLARADO (ha)	SUP. DEC. REDUCIDA (ha)	SUP. PROPUESTA (ha)
-1626506	29-007-026-00047-001	206308 NARANJO-VALENCIA LATE	R	433	6,40	0,31	0,31	0,31		0,31			0,31	0,31
-1626505	29-007-026-00047-001	207202 LIMONERO-FINO 95	R	433	6,40	0,40	0,40	0,40		0,40			0,40	0,40
-1142601	29-007-022-00074-001	207202 LIMONERO-FINO 95	R	433	3,70	0,75	0,75	0,75		0,75			0,75	0,75
-1142554	29-007-003-00064-002	207004 LIMONERO-VERNA	R	433	2,00	0,22	0,22	0,22		0,22			0,22	0,22
-1142553	29-007-003-00064-001	207004 LIMONERO-VERNA	R	433	2,50	0,69	0,69	0,69		0,69			0,69	0,69
-784700	29-007-027-00036-005	343005 AGUACATE-HASS	R	433	2,40	0,56	0,56	0,56		0,56			0,56	0,56
-595206	29-007-010-00136-004	207202 LIMONERO-FINO 95	R	433	2,80	1,91	1,91	1,91		1,91			1,91	1,91
-188164	29-007-010-00226-001	207202 LIMONERO-FINO 95	R	433	4,70	0,19	0,19	0,19		0,19			0,19	0,19
4236125	29-007-010-00133-001	207202 LIMONERO-FINO 95	R	433	6,00	1,21	1,21	1,21		1,21			1,21	1,21
4239564	29-007-010-00137-004	208003 POMELO O TORONJA-STAR RUBY	R	433	1,90	1,06	1,06	1,06		1,06			1,06	1,06
4239582	29-007-010-00121-001	206003 NARANJO-NAVELATE	R	433	10,00	0,69	0,69	0,69		0,69			0,69	0,69
4239591	29-007-027-00036-003	209200 MANDARINO-MANDARINO COMÚN	R	433	3,20	0,36	0,36	0,36		0,36			0,36	0,36
4239668	29-007-026-00047-001	207202 LIMONERO-FINO 95	R	433	6,40	0,78	0,78	0,78		0,78			0,78	0,78
4668616	29-007-010-00120-001	206003 NARANJO-NAVELATE	R	433	4,30	1,16	1,16	1,16		1,16			1,16	1,16

(1) Superficie declarada admisible ajustada con la superficie comprometida.
(2) Factor de penalización valorando el alcance para el tipo de compromiso.Puede verificar la integridad de una copia de este documento mediante la lectura del código QR adjunto o mediante el acceso a la dirección <https://ws050.juntadeandalucia.es/verificarFirma> indicando el código de VERIFICACIÓN

FIRMADO POR

JUAN JOSE SOLER GARCIA

FECHA

03/07/2024

ROCIO GUIJARRO MILLAN

VERIFICACIÓN

Pk2jmWGPZXYL7RLHCHYYEGKUBFR96

PÁGINA

1032/1071



**INCIDENCIAS****INCIDENCIA DESCRIPCIÓN**

4272	Verifica que las líneas de declaración de las Solicitudes Únicas no tienen solapes con la capa de Retroactividad Gráfica (ambas de la misma campaña) a nivel de expediente/línea de declaración gráfica de la solicitud. Ref:-1626502 Recinto:29-007-010-00242-00014 Cultivo: - Agregado de la referencia del recinto.:0 Zona de la referencia del recinto.:0 Superficie solapada.:0.02 Id. Incid.:95946404
100400	Recinto con cultivo, variedad, régimen de explotación o uso Siggac no compatible con la operación solicitada (Anexo IV.I Cultivos y variedades elegibles para las Intervenciones. Orden de 28 de marzo de 2023). Ref:4236439 Recinto:29-007-003-00079-00006 Cultivo:207002 LIMONERO-FINO Secano Uso:CI Ref:-1626495 Recinto:29-007-004-00258-00004 Cultivo:208003 POMELO O TORONJA-STAR RUBY Secano Uso:CI Ref:-784697 Recinto:29-007-004-09020-00002 Cultivo:208003 POMELO O TORONJA-STAR RUBY Secano Uso:CI Ref:4236001 Recinto:29-007-005-00001-00003 Cultivo:207004 LIMONERO-VERNA Secano Uso:CI Ref:4236016 Recinto:29-007-005-00001-00009 Cultivo:206004 NARANJO-NAVELINA Secano Uso:CI Ref:4236170 Recinto:29-007-005-00001-00009 Cultivo:208003 POMELO O TORONJA-STAR RUBY Secano Uso:CI Ref:-982699 Recinto:29-007-005-00001-00012 Cultivo:207004 LIMONERO-VERNA Secano Uso:CI Ref:-982700 Recinto:29-007-005-00001-00013 Cultivo:207004 LIMONERO-VERNA Secano Uso:CI Ref:-1626496 Recinto:29-007-005-00139-00003 Cultivo:209200 MANDARINO-MANDARINO COMÚN Secano Uso:CI Ref:-1626497 Recinto:29-007-005-00139-00004 Cultivo:209200 MANDARINO-MANDARINO COMÚN Secano Uso:CI Ref:-1626498 Recinto:29-007-005-00139-00006 Cultivo:209200 MANDARINO-MANDARINO COMÚN Secano Uso:CI Ref:-1626499 Recinto:29-007-005-00139-00029 Cultivo:207004 LIMONERO-VERNA Secano Uso:CI Ref:-1626500 Recinto:29-007-005-00140-00003 Cultivo:209200 MANDARINO-MANDARINO COMÚN Secano Uso:CI Ref:-188117 Recinto:29-007-005-09001-00001 Cultivo:207004 LIMONERO-VERNA Secano Uso:CI Ref:-784698 Recinto:29-007-005-09001-00004 Cultivo:206004 NARANJO-NAVELINA Secano Uso:CI Ref:-595201 Recinto:29-007-010-00135-00002 Cultivo:207202 LIMONERO-FINO 95 Secano Uso:CI Ref:-982701 Recinto:29-007-010-00135-00004 Cultivo:207202 LIMONERO-FINO 95 Secano Uso:CI Ref:-1626501 Recinto:29-007-010-00241-00015 Cultivo:207202 LIMONERO-FINO 95 Secano Uso:CI Ref:-1626502 Recinto:29-007-010-00242-00014 Cultivo:207202 LIMONERO-FINO 95 Secano Uso:CI Ref:-813383 Recinto:29-007-022-00021-00001 Cultivo:206004 NARANJO-NAVELINA Secano Uso:CI Ref:4668617 Recinto:29-007-022-00021-00001 Cultivo:207004 LIMONERO-VERNA Secano Uso:CI Ref:-1626507 Recinto:29-007-026-00050-00009 Cultivo:207004 LIMONERO-VERNA Secano Uso:CI Ref:-784699 Recinto:29-007-026-00050-00009 Cultivo:207202 LIMONERO-FINO 95 Secano Uso:CI Ref:-982705 Recinto:29-007-026-00050-00009 Cultivo:208003 POMELO O TORONJA-STAR RUBY Secano Uso:CI Ref:4239734 Recinto:29-007-026-00066-00001 Cultivo:207004 LIMONERO-VERNA Secano Uso:CI Ref:-188119 Recinto:29-038-013-00252-00002 Cultivo:208003 POMELO O TORONJA-STAR RUBY Secano Uso:CI Ref:-1626509 Recinto:29-038-013-00352-00003 Cultivo:207004 LIMONERO-VERNA Secano Uso:CI Ref:-1626508 Recinto:29-038-013-00352-00003 Cultivo:209200 MANDARINO-MANDARINO COMÚN Secano Uso:CI Ref:-1626510 Recinto:29-038-013-00352-00004 Cultivo:207202 LIMONERO-FINO 95 Secano Uso:CI Ref:-1626511 Recinto:29-038-013-00352-00013 Cultivo:207004 LIMONERO-VERNA Secano Uso:CI
100424	Solicita recinto que no está comprometido para la operación. Ref:4236439 Recinto:29-007-003-00079-00006 Cultivo:207002 LIMONERO-FINO Secano Ref:-784695 Recinto:29-007-003-00079-00011 Cultivo:217003 GRANADO-MOLLAR DE ELCHE Secano Ref:-1626495 Recinto:29-007-004-00258-00004 Cultivo:208003 POMELO O TORONJA-STAR RUBY Secano Ref:-784697 Recinto:29-007-004-09020-00002 Cultivo:208003 POMELO O TORONJA-STAR RUBY Secano Ref:4236001 Recinto:29-007-005-00001-00003 Cultivo:207004 LIMONERO-VERNA Secano Ref:4236016 Recinto:29-007-005-00001-00009 Cultivo:206004 NARANJO-NAVELINA Secano Ref:4236170 Recinto:29-007-005-00001-00009 Cultivo:208003 POMELO O TORONJA-STAR RUBY Secano Ref:-982699 Recinto:29-007-005-00001-00012 Cultivo:207004 LIMONERO-VERNA Secano Ref:-982700 Recinto:29-007-005-00001-00013 Cultivo:207004 LIMONERO-VERNA Secano Ref:-1626496 Recinto:29-007-005-00139-00003 Cultivo:209200 MANDARINO-MANDARINO COMÚN Secano Ref:-1626497 Recinto:29-007-005-00139-00004 Cultivo:209200 MANDARINO-MANDARINO COMÚN Secano Ref:-1626498 Recinto:29-007-005-00139-00006 Cultivo:209200 MANDARINO-MANDARINO COMÚN Secano Ref:-1626499 Recinto:29-007-005-00139-00029 Cultivo:207004 LIMONERO-VERNA Secano Ref:-1626500 Recinto:29-007-005-00140-00003 Cultivo:209200 MANDARINO-MANDARINO COMÚN Secano Ref:-188117 Recinto:29-007-005-09001-00001 Cultivo:207004 LIMONERO-VERNA Secano Ref:-784698 Recinto:29-007-005-09001-00004 Cultivo:206004 NARANJO-NAVELINA Secano Ref:-595201 Recinto:29-007-010-00135-00002 Cultivo:207202 LIMONERO-FINO 95 Secano Ref:-982701 Recinto:29-007-010-00135-00004 Cultivo:207202 LIMONERO-FINO 95 Secano Ref:-1626501 Recinto:29-007-010-00241-00015 Cultivo:207202 LIMONERO-FINO 95 Secano Ref:-1626502 Recinto:29-007-010-00242-00014 Cultivo:207202 LIMONERO-FINO 95 Secano Ref:-813383 Recinto:29-007-022-00021-00001 Cultivo:206004 NARANJO-NAVELINA Secano

(1) Superficie declarada admisible ajustada con la superficie comprometida.
(2) Factor de penalización valorando el alcance para el tipo de compromiso.

Puede verificar la integridad de una copia de este documento mediante la lectura del código QR adjunto o mediante el acceso a la dirección <https://ws050.juntadeandalucia.es/verificarFirma> indicando el código de VERIFICACIÓN

FIRMADO POR	JUAN JOSE SOLER GARCIA	FECHA	03/07/2024	
	ROCIO GUIJARRO MILLAN			
VERIFICACIÓN	Pk2jmwGPZXYRL7RLHCHYYEGKUBFR96	PÁGINA	1033/1071	



INCIDENCIAS

INCIDENCIA DESCRIPCIÓN

Ref:4668617 Recinto:29-007-022-00021-00001 Cultivo:207004 LIMONERO-VERNA Secano
Ref:-1626507 Recinto:29-007-026-00050-00009 Cultivo:207004 LIMONERO-VERNA Secano
Ref:-784699 Recinto:29-007-026-00050-00009 Cultivo:207202 LIMONERO-FINO 95 Secano
Ref:-982705 Recinto:29-007-026-00050-00009 Cultivo:208003 POMELO O TORONJA-STAR RUBY Secano
Ref:4239734 Recinto:29-007-026-00066-00001 Cultivo:207004 LIMONERO-VERNA Secano
Ref:-188119 Recinto:29-038-013-00252-00002 Cultivo:208003 POMELO O TORONJA-STAR RUBY Secano
Ref:-1626509 Recinto:29-038-013-00352-00003 Cultivo:207004 LIMONERO-VERNA Secano
Ref:-1626508 Recinto:29-038-013-00352-00003 Cultivo:209200 MANDARINO-MANDARINO COMÚN Secano
Ref:-1626510 Recinto:29-038-013-00352-00004 Cultivo:207202 LIMONERO-FINO 95 Secano
Ref:-1626511 Recinto:29-038-013-00352-00013 Cultivo:207004 LIMONERO-VERNA Secano

(1) Superficie declarada admisible ajustada con la superficie comprometida.
(2) Factor de penalización valorando el alcance para el tipo de compromiso.

Puede verificar la integridad de una copia de este documento mediante la lectura del código QR adjunto o mediante el acceso a la dirección <https://ws050.juntadeandalucia.es/verificarFirma> indicando el código de VERIFICACIÓN

FIRMADO POR	JUAN JOSE SOLER GARCIA	FECHA	03/07/2024	
	ROCIO GUIJARRO MILLAN			
VERIFICACIÓN	Pk2jmWGPZXYL7RLHCHYYEGKUBFR96	PÁGINA	1034/1071	



APELLIDOS Y NOMBRE / RAZÓN SOCIAL VAN SCHEVENSTEEN EDOUARD
NIF ****4011*
EXPEDIENTE 1283640
ANUALIDAD DE PAGO 1ª

IMPORTE POR ANUALIDAD

	2023	2024	2025	2026	2027
IMPORTE MÁXIMO SUBVENCIONABLE	976,73 €	976,73 €	976,73 €	976,73 €	976,73 €
IMPORTE MEDIO DE TRANSFERENCIA (€/ha)	247,90 €	247,90 €	247,90 €	247,90 €	247,90 €

RESUMEN DE UNIDADES

Cód	GRUPO DE PAGO	Sup. Dec. Admisible (ha)	Sup. Comprometida (ha)	Sup. ajustada compromiso (I) (ha)	% sobredec.	Sup. Propuesta (ha)	Importe Declarado	Importe Topado	Importe Propuesto	Importe tras sobredec.
429	OLIVAR	4,23		3,94	0,00	3,94	976,73	976,73	976,73	976,73
TOTAL		4,23	3,94	3,94		3,94	976,73	976,73	976,73	976,73

APLICACIÓN DE REDUCCIONES Y PENALIZACIONES

GRUPO DE PAGO	Importe Calculado	Importe prereduc.	Criterios de subvencionabilidad y compromisos	Presentación tardía	Omisión declaración	Condicionalidad	IMPORTE (Euros) PROPUESTO
OLIVAR	976,73	976,73	0,00	0,00	0,00	0,00	976,73
TOTAL	976,73	976,73					976,73

RESUMEN DE PAGOS

	IMPORTE (Euros)			
	PROPUESTO	FEADER (Eje 2)	MAPA	CAPADR
PROPUESTO	976,73	830,22	95,82	50,69

RECINTOS PROPUESTOS

REF.	REFERENCIA SIGPAC	CULTIVO	DESCRIPCIÓN CULTIVO	S/R	G.PAGO	PEND. MEDIA (%)	SUP. DEC. ADMISIBLE (ha)	SUP. COMPROM. (ha)	SUP. AJUSTADA COMPR.(I) (ha)	SUP. CONV. SIGPAC (ha)	SUP. CERTIE. (ha)	SUP. CAMPO (ha)	SUP. CAMPO DETER. CULT. DECLARADO (ha)	SUP. DEC. REDUCIDA (ha)	SUP. PROPUESTA (ha)
-1572180	29-040-020-00029-002	101007	OLIVAR-MANZANILLA	S	429	16,90	2,56	2,56	2,56		3,01			2,56	2,56
-1572173	29-040-020-00030-003	101007	OLIVAR-MANZANILLA	S	429	18,70	0,40	0,40	0,40		0,40			0,40	0,40
-1572147	29-040-020-00030-001	101007	OLIVAR-MANZANILLA	S	429	11,50	0,31	0,30	0,30		0,30			0,30	0,30
-1572129	29-040-020-00032-005	101007	OLIVAR-MANZANILLA	S	429	27,20	0,96	0,68	0,68		0,68			0,68	0,68

(1) Superficie declarada admisible ajustada con la superficie comprometida.
(2) Factor de penalización valorando el alcance para el tipo de compromiso.

Puede verificar la integridad de una copia de este documento mediante la lectura del código QR adjunto o mediante el acceso a la dirección <https://ws050.juntadeandalucia.es/verificarFirma> indicando el código de VERIFICACIÓN

FIRMADO POR	JUAN JOSE SOLER GARCIA	FECHA	03/07/2024	
	ROCIO GUIJARRO MILLAN			
VERIFICACIÓN	Pk2jmWGPZXYL7RLHCHYYEGKUBFR96	PÁGINA	1035/1071	



INCIDENCIAS

INCIDENCIA DESCRIPCIÓN

- 248 Verifica que los recintos declarados con sistema de explotación regadío corresponden realmente a regadío según SIGPAC.
Ref:-1572217 Recinto:29-040-020-00031-00021 Cultivo:20000 BARBECHO TRADICIONAL-SIN VARIEDAD Regadío
- 100400 Recinto con cultivo, variedad, régimen de explotación o uso Siggac no compatible con la operación solicitada (Anexo IV.I Cultivos y variedades elegibles para las Intervenciones. Orden de 28 de marzo de 2023).
Ref:-1572182 Recinto:29-040-020-00031-00014 Cultivo:344005 MANGO-KENT Regadío Uso:CI
Ref:-1572208 Recinto:29-040-020-00031-00020 Cultivo:344005 MANGO-KENT Secano Uso:FY
- 100402 Recinto solicitado no forma parte de ningún organismo de control autorizado para la producción ecológica en Andalucía o fecha de inscripción posterior al plazo establecido (Anexo I. Criterios de Subvencionabilidad. Orden 28 de marzo de 2023).
Ref:-1572187 Recinto:29-040-020-00031-00015 Cultivo:101007 OLIVAR-MANZANILLA Secano
Ref:-1572217 Recinto:29-040-020-00031-00021 Cultivo:20000 BARBECHO TRADICIONAL-SIN VARIEDAD Regadío
Ref:-1572218 Recinto:29-040-020-00031-00022 Cultivo:344005 MANGO-KENT Regadío
Ref:-1572201 Recinto:29-040-020-00031-00023 Cultivo:343005 AGUACATE-HASS Regadío
Ref:-1572445 Recinto:29-040-020-00031-00024 Cultivo:206272 NARANJO-NAVEL NAVEL LATE Regadío
Ref:-1572189 Recinto:29-040-020-00110-00002 Cultivo:113000 OTROS FRUTALES-SIN VARIEDAD Secano
Ref:-1572184 Recinto:29-040-020-00110-00014 Cultivo:344005 MANGO-KENT Regadío
Ref:-1572488 Recinto:29-040-020-00110-00014 Cultivo:344005 MANGO-KENT Regadío
Ref:-1572188 Recinto:29-040-020-00110-00015 Cultivo:101007 OLIVAR-MANZANILLA Secano
- 100424 Solicita recinto que no está comprometido para la operación.
Ref:-1572198 Recinto:29-040-020-00031-00001 Cultivo:344005 MANGO-KENT Regadío
Ref:-1572182 Recinto:29-040-020-00031-00014 Cultivo:344005 MANGO-KENT Regadío
Ref:-1572187 Recinto:29-040-020-00031-00015 Cultivo:101007 OLIVAR-MANZANILLA Secano
Ref:-1572208 Recinto:29-040-020-00031-00020 Cultivo:344005 MANGO-KENT Secano
Ref:-1572217 Recinto:29-040-020-00031-00021 Cultivo:20000 BARBECHO TRADICIONAL-SIN VARIEDAD Regadío
Ref:-1572218 Recinto:29-040-020-00031-00022 Cultivo:344005 MANGO-KENT Regadío
Ref:-1572201 Recinto:29-040-020-00031-00023 Cultivo:343005 AGUACATE-HASS Regadío
Ref:-1572445 Recinto:29-040-020-00031-00024 Cultivo:206272 NARANJO-NAVEL NAVEL LATE Regadío
Ref:-1572189 Recinto:29-040-020-00110-00002 Cultivo:113000 OTROS FRUTALES-SIN VARIEDAD Secano
Ref:-1572184 Recinto:29-040-020-00110-00014 Cultivo:344005 MANGO-KENT Regadío
Ref:-1572488 Recinto:29-040-020-00110-00014 Cultivo:344005 MANGO-KENT Regadío
Ref:-1572188 Recinto:29-040-020-00110-00015 Cultivo:101007 OLIVAR-MANZANILLA Secano

(1) Superficie declarada admisible ajustada con la superficie comprometida.
(2) Factor de penalización valorando el alcance para el tipo de compromiso.

Puede verificar la integridad de una copia de este documento mediante la lectura del código QR adjunto o mediante el acceso a la dirección <https://ws050.juntadeandalucia.es/verificarFirma> indicando el código de VERIFICACIÓN

FIRMADO POR	JUAN JOSE SOLER GARCIA	FECHA	03/07/2024	
	ROCIO GUIJARRO MILLAN			
VERIFICACIÓN	Pk2jmWGPZXRYL7RLHCHYYEGKUBFR96	PÁGINA	1036/1071	



APELLIDOS Y NOMBRE / RAZÓN SOCIAL **NIF** **EXPEDIENTE** **ANUALIDAD DE PAGO**
 VARGAS GARCÍA JOSE MIGUEL ****3361* 1266232 1ª

IMPORTE POR ANUALIDAD

	2023	2024	2025	2026	2027
IMPORTE MÁXIMO SUBVENCIONABLE	1.653,89 €	1.653,89 €	1.653,89 €	1.653,89 €	1.653,89 €
IMPORTE MEDIO DE TRANSFERENCIA (€/ha)	349,66 €	349,66 €	349,66 €	349,66 €	349,66 €

RESUMEN DE UNIDADES

Cód	GRUPO DE PAGO	Sup. Dec. Admisible (ha)	Sup. Comprometida (ha)	Sup. ajustada compromiso (1) (ha)	% sobredec.	Sup. Propuesta (ha)	Importe Declarado	Importe Topado	Importe Propuesto	Importe tras sobredec.
433	FRUTALES REGADÍO	4,73		4,73	0,00	4,73	1.653,89	1.653,89	1.653,89	1.653,89
TOTAL		4,73	4,73	4,73		4,73	1.653,89	1.653,89	1.653,89	1.653,89

APLICACIÓN DE REDUCCIONES Y PENALIZACIONES

GRUPO DE PAGO	Importe Calculado	Importe prereduc.	Criterios de subvencionabilidad y compromisos	Presentación tardía	Omisión declaración	Condicionalidad	IMPORTE (Euros) PROPUESTO
FRUTALES REGADÍO	1.653,89	1.653,89	0,00	0,00	0,00	0,00	1.653,89
TOTAL	1.653,89	1.653,89					1.653,89

RESUMEN DE PAGOS

	IMPORTE (Euros)			
	PROPUESTO	FEADER (Eje 2)	MAPA	CAPADR
PROPUESTO	1.653,89	1.405,81	162,25	85,83

RECINTOS PROPUESTOS

REF.	REFERENCIA SIGPAC	CULTIVO	DESCRIPCIÓN CULTIVO	S/R	G.PAGO	PEND. MEDIA (%)	SUP. DEC. ADMISIBLE (ha)	SUP. COMPROM. (ha)	SUP. AJUSTADA COMPROM. (1) (ha)	SUP. CONV. SIGPAC (ha)	SUP. CERTIF. (ha)	SUP. CAMPO (ha)	SUP. CAMPO DETER. CULT. DECLARADO (ha)	SUP. DEC. REDUCIDA (ha)	SUP. PROPUESTA (ha)
5333025	29-038-027-00044-002	207001	LIMONERO-EUREKA	R	433	1,80	2,93	2,93	2,93		3,77			2,93	2,93
5333026	29-038-027-00044-001	207004	LIMONERO-VERNA	R	433	9,30	1,80	1,80	1,80		1,80			1,80	1,80

INCIDENCIAS**INCIDENCIA DESCRIPCIÓN**

- 100402 Recinto solicitado no forma parte de ningún organismo de control autorizado para la producción ecológica en Andalucía o fecha de inscripción posterior al plazo establecido (Anexo I. Criterios de Subvencionabilidad. Orden 28 de marzo de 2023).
 Ref.-1251565 Recinto:29-038-027-00044-00007 Cultivo:207001 LIMONERO-EUREKA Regadío
 Ref.-1543441 Recinto:29-038-027-00045-00002 Cultivo:207001 LIMONERO-EUREKA Regadío
- 100424 Solicita recinto que no está comprometido para la operación.
 Ref.-1251565 Recinto:29-038-027-00044-00007 Cultivo:207001 LIMONERO-EUREKA Regadío
 Ref.-1543441 Recinto:29-038-027-00045-00002 Cultivo:207001 LIMONERO-EUREKA Regadío

(1) Superficie declarada admisible ajustada con la superficie comprometida.

(2) Factor de penalización valorando el alcance para el tipo de compromiso.

Puede verificar la integridad de una copia de este documento mediante la lectura del código QR adjunto o mediante el acceso a la dirección <https://ws050.juntadeandalucia.es/verificarFirma> indicando el código de VERIFICACIÓN

FIRMADO POR	JUAN JOSE SOLER GARCIA	FECHA	03/07/2024	
	ROCIO GUIJARRO MILLAN			
VERIFICACIÓN	Pk2jmWGPZXYL7RLHCHYYEGKUBFR96	PÁGINA	1037/1071	

**APELLIDOS Y NOMBRE / RAZÓN SOCIAL**

VAZQUEZ ALBA ANTONIO FRANCISCO

NIF

****1965*

EXPEDIENTE

1155185

ANUALIDAD DE PAGO

1ª

IMPORTE POR ANUALIDAD

	2023	2024	2025	2026	2027
IMPORTE MÁXIMO SUBVENCIONABLE	188,82 €	188,82 €	188,82 €	188,82 €	188,82 €
IMPORTE MEDIO DE TRANSFERENCIA (€/ha)	349,67 €	349,67 €	349,67 €	349,67 €	349,67 €

RESUMEN DE UNIDADES

Cód	GRUPO DE PAGO	Sup. Dec. Admisible (ha)	Sup. Comprometida (ha)	Sup. ajustada compromiso (1) (ha)	% sobredec.	Sup. Propuesta (ha)	Importe Declarado	Importe Topado	Importe Propuesto	Importe tras sobredec.
433	FRUTALES REGADÍO	0,56		0,54	0,00	0,54	188,82	188,82	188,82	188,82
TOTAL		0,56	0,54	0,54		0,54	188,82	188,82	188,82	188,82

APLICACIÓN DE REDUCCIONES Y PENALIZACIONES

GRUPO DE PAGO	Importe Calculado	Importe pre-reduc.	Criterios de subvencionabilidad y compromisos	Presentación tardía	Omisión declaración	Condicionalidad	IMPORTE (Euros) PROPUESTO
FRUTALES REGADÍO	188,82	188,82	0,00	0,00	0,00	0,00	188,82
TOTAL	188,82	188,82					188,82

RESUMEN DE PAGOS

	IMPORTE (Euros)			
	PROPUESTO	FEADER (Eje 2)	MAPA	CAPADR
PROPUESTO	188,82	160,50	18,52	9,80

RECINTOS PROPUESTOS

REF.	REFERENCIA SIGPAC	CULTIVO	DESCRIPCIÓN CULTIVO	S/R	G.PAGO	PEND. MEDIA (%)	SUP. DEC. ADMISIBLE (ha)	SUP. COMPROM. (ha)	SUP. AJUSTADA COMPR.(1) (ha)	SUP. CONV. SIGPAC (ha)	SUP. CERTIE. (ha)	SUP. CAMPO (ha)	SUP. CAMPO DETER. CULT. DECLARADO (ha)	SUP. DEC. REDUCIDA (ha)	SUP. PROPUESTA (ha)
6859280	29-012-030-00001-001	207004	LIMONERO-VERNA	R	433	2,00	0,56	0,54	0,54		0,56			0,54	0,54

INCIDENCIAS**INCIDENCIA DESCRIPCIÓN**

4272 Verifica que las líneas de declaración de las Solicitudes Únicas no tienen solapes con la capa de Retroactividad Gráfica (ambas de la misma campaña) a nivel de expediente/línea de declaración gráfica de la solicitud.
Ref:6859280 Recinto:29-012-030-00001-00001 Cultivo: - Agregado de la referencia del recinto.:0 Zona de la referencia del recinto.:0 Superficie solapada.:0,02 Id. Incid.:95941063

(1) Superficie declarada admisible ajustada con la superficie comprometida.
(2) Factor de penalización valorando el alcance para el tipo de compromiso.

Puede verificar la integridad de una copia de este documento mediante la lectura del código QR adjunto o mediante el acceso a la dirección <https://ws050.juntadeandalucia.es/verificarFirma> indicando el código de VERIFICACIÓN

FIRMADO POR	JUAN JOSE SOLER GARCIA	FECHA	03/07/2024	
	ROCIO GUIJARRO MILLAN			
VERIFICACIÓN	Pk2jmWGPZXYL7RLHCHYYEGKUBFR96	PÁGINA	1038/1071	



APELLIDOS Y NOMBRE / RAZÓN SOCIAL
VAZQUEZ GOMEZ EVA MARIA

NIF ****5515*

EXPEDIENTE 1066240

ANUALIDAD DE PAGO 1ª

IMPORTE POR ANUALIDAD

	2023	2024	2025	2026	2027
IMPORTE MÁXIMO SUBVENCIONABLE	622,77 €	622,77 €	622,77 €	622,77 €	622,77 €
IMPORTE MEDIO DE TRANSFERENCIA (€/ha)	216,24 €	216,24 €	216,24 €	216,24 €	216,24 €

RESUMEN DE UNIDADES

Cód	GRUPO DE PAGO	Sup. Dec. Admisible (ha)	Sup. Comprometida (ha)	Sup. ajustada compromiso (1) (ha)	% sobredec.	Sup. Propuesta (ha)	Importe Declarado	Importe Topado	Importe Propuesto	Importe tras sobredec.
432	FRUTALES SECANO	2,88		2,88	0,00	2,88	622,77	622,77	622,77	622,77
TOTAL		2,88	2,88	2,88		2,88	622,77	622,77	622,77	622,77

APLICACIÓN DE REDUCCIONES Y PENALIZACIONES

GRUPO DE PAGO	Importe Calculado	Importe prereduc.	Criterios de subvencionabilidad y compromisos	Presentación tardía	Omisión declaración	Condicionality	IMPORTE (Euros) PROPUESTO
FRUTALES SECANO	622,77	622,77	0,00	0,00	0,00	0,00	622,77
TOTAL	622,77	622,77					622,77

RESUMEN DE PAGOS

	IMPORTE (Euros)		
	PROPUESTO	FEADER (Eje 2)	MAPA
PROPUESTO	622,77	529,35	61,09
			CAPADR 32,33

RECINTOS PROPUESTOS

REF.	REFERENCIA SIGPAC	CULTIVO	DESCRIPCIÓN CULTIVO	S/R	G.PAGO	PEND. MEDIA (%)	SUP. DEC. ADMISIBLE (ha)	SUP. COMPROM. (ha)	SUP. AJUSTADA COMPROM. (1) (ha)	SUP. CONV. SIGPAC (ha)	SUP. CERTIE. (ha)	SUP. CAMPO (ha)	SUP. CAMPO DETER. CULT. DECLARADO (ha)	SUP. DEC. REDUCIDA (ha)	SUP. PROPUESTA (ha)
170000005553713	29-060-001-00296-001	117125	CASTAÑOS-PILONGA	S	432	28,40	2,88	2,88	2,88		2,88			2,88	2,88

(1) Superficie declarada admisible ajustada con la superficie comprometida.
(2) Factor de penalización valorando el alcance para el tipo de compromiso.

Puede verificar la integridad de una copia de este documento mediante la lectura del código QR adjunto o mediante el acceso a la dirección <https://ws050.juntadeandalucia.es/verificarFirma> indicando el código de VERIFICACIÓN

FIRMADO POR	JUAN JOSE SOLER GARCIA	FECHA	03/07/2024	
	ROCIO GUIJARRO MILLAN			
VERIFICACIÓN	Pk2jmWGPZXYL7RLHCHYYEGKUBFR96	PÁGINA	1039/1071	

**APELLIDOS Y NOMBRE / RAZÓN SOCIAL**

VAZQUEZ MENA ANA

NIF

***3482*

EXPEDIENTE

1023857

ANUALIDAD DE PAGO

1ª

IMPORTE POR ANUALIDAD

	2023	2024	2025	2026	2027
IMPORTE MÁXIMO SUBVENCIONABLE	817,39 €	817,39 €	817,39 €	817,39 €	817,39 €
IMPORTE MEDIO DE TRANSFERENCIA (€/ha)	216,24 €	216,24 €	216,24 €	216,24 €	216,24 €

RESUMEN DE UNIDADES

Cód	GRUPO DE PAGO	Sup. Dec. Admisible (ha)	Sup. Comprometida (ha)	Sup. ajustada compromiso (I) (ha)	% sobredec.	Sup. Propuesta (ha)	Importe Declarado	Importe Topado	Importe Propuesto	Importe tras sobredec.
432	FRUTALES SECANO	3,78		3,78	0,00	3,78	817,39	817,39	817,39	817,39
TOTAL		3,78	3,78	3,78		3,78	817,39	817,39	817,39	817,39

APLICACIÓN DE REDUCCIONES Y PENALIZACIONES

GRUPO DE PAGO	Importe Calculado	Importe prereduc.	Criterios de subvencionabilidad y compromisos	Presentación tardía	Omisión declaración	Condicionalidad	IMPORTE (Euros) PROPUESTO
FRUTALES SECANO	817,39	817,39	0,00	0,00	0,00	0,00	817,39
TOTAL	817,39	817,39					817,39

RESUMEN DE PAGOS

	IMPORTE (Euros)		
	PROPUESTO	FEADER (Eje 2)	MAPA
PROPUESTO	817,39	694,78	80,19
			CAPADR 42,42

RECINTOS PROPUESTOS

REF.	REFERENCIA SIGPAC	CULTIVO DESCRIPCIÓN CULTIVO	S/R	G.PAGO	PEND. MEDIA (2)	SUP. DEC. ADMISIBLE (ha)	SUP. COMPROM. (ha)	SUP. AJUSTADA COMPROM. (I) (ha)	SUP. CONV. SIGPAC (ha)	SUP. CERTIE (ha)	SUP. CAMPO (ha)	SUP. CAMPO DETER. CULT. DECLARADO (ha)	SUP. DEC. REDUCIDA (ha)	SUP. PROPUESTA (ha)
-26628	29-081-001-00195-011	117125 CASTAÑOS-PILONGA	S	432	31,10	0,09	0,09	0,09		0,09			0,09	0,09
1700000003069591	29-060-002-00216-001	117125 CASTAÑOS-PILONGA	S	432	33,90	0,51	0,51	0,51		0,51			0,51	0,51
1700000003069593	29-081-001-00195-006	117125 CASTAÑOS-PILONGA	S	432	44,90	0,35	0,35	0,35		0,35			0,35	0,35
1700000003069600	29-060-003-00251-001	117125 CASTAÑOS-PILONGA	S	432	44,10	2,83	2,83	2,83		2,83			2,83	2,83

INCIDENCIAS**INCIDENCIA DESCRIPCIÓN**

- 4272 Verifica que las líneas de declaración de las Solicitudes Únicas no tienen solapes con la capa de Retroactividad Gráfica (ambas de la misma campaña) a nivel de expediente/línea de declaración gráfica de la solicitud.
Ref:-1608328 Recinto:29-065-003-00041-00018 Cultivo: - Agregado de la referencia del recinto.:0 Zona de la referencia del recinto.:0 Superficie solapada.:12 Id. Incid.:95938354
Ref:1700000003069599 Recinto:29-065-003-00042-00003 Cultivo: - Agregado de la referencia del recinto.:0 Zona de la referencia del recinto.:0 Superficie solapada.:0,4 Id. Incid.:95938356
Ref:1700000003069597 Recinto:29-065-003-00043-00001 Cultivo: - Agregado de la referencia del recinto.:0 Zona de la referencia del recinto.:0 Superficie solapada.:2,51 Id. Incid.:95938355
- 100402 Recinto solicitado no forma parte de ningún organismo de control autorizado para la producción ecológica en Andalucía o fecha de inscripción posterior al plazo establecido (Anexo I. Criterios de Subvencionabilidad. Orden 28 de marzo de 2023).
Ref:-1608328 Recinto:29-065-003-00041-00018 Cultivo:117125 CASTAÑOS-PILONGA Secano
- 100424 Solicita recinto que no está comprometido para la operación.
Ref:-1608328 Recinto:29-065-003-00041-00018 Cultivo:117125 CASTAÑOS-PILONGA Secano
Ref:1700000003069599 Recinto:29-065-003-00042-00003 Cultivo:117125 CASTAÑOS-PILONGA Secano
Ref:1700000003069597 Recinto:29-065-003-00043-00001 Cultivo:117125 CASTAÑOS-PILONGA Secano

(1) Superficie declarada admisible ajustada con la superficie comprometida.
(2) Factor de penalización valorando el alcance para el tipo de compromiso.Puede verificar la integridad de una copia de este documento mediante la lectura del código QR adjunto o mediante el acceso a la dirección <https://ws050.juntadeandalucia.es/verificarFirma> indicando el código de VERIFICACIÓN

FIRMADO POR	JUAN JOSE SOLER GARCIA	FECHA	03/07/2024	
	ROCIO GUIJARRO MILLAN			
VERIFICACIÓN	Pk2jmWGPZXRYL7RLHCHYYEGKUBFR96	PÁGINA	1040/1071	



<u>APELLIDOS Y NOMBRE / RAZÓN SOCIAL</u>	<u>NIF</u>	<u>EXPEDIENTE</u>	<u>ANUALIDAD DE PAGO</u>
VÁZQUEZ PONCE JOSÉ LUIS	****8697*	1155915	

RESUMEN DE PAGOS

	<u>IMPORTE (Euros)</u>			
	<u>PROPUESTO</u>	<u>FEADER (Eje 2)</u>	<u>MAPA</u>	<u>CAPADR</u>
PROPUESTO	0,00	0,00	0,00	0,00

INCIDENCIAS

INCIDENCIA DESCRIPCIÓN

- 100424 Solicita recinto que no está comprometido para la operación.
Ref:1700000005413666 Recinto:29-037-003-00138-00001 Cultivo:117000 CASTAÑOS-SIN VARIEDAD Secano
Ref:-53243 Recinto:29-037-003-00149-00001 Cultivo:117000 CASTAÑOS-SIN VARIEDAD Secano
Ref:1700000005413664 Recinto:29-037-004-00071-00001 Cultivo:117000 CASTAÑOS-SIN VARIEDAD Secano
- 101008 Expediente sin compromisos vigentes.
Operación:6503.2

(1) Superficie declarada admisible ajustada con la superficie comprometida.
(2) Factor de penalización valorando el alcance para el tipo de compromiso.

Puede verificar la integridad de una copia de este documento mediante la lectura del código QR adjunto o mediante el acceso a la dirección https://ws050.juntadeandalucia.es/verificarFirma indicando el código de VERIFICACIÓN				
FIRMADO POR	JUAN JOSE SOLER GARCIA	FECHA	03/07/2024	
	ROCIO GUIJARRO MILLAN			
VERIFICACIÓN	Pk2jmWGPZXRYL7RLHCHYYEGKUBFR96	PÁGINA	1041/1071	

**APELLIDOS Y NOMBRE / RAZÓN SOCIAL**

VEGA DEL ESPARRAGAL, S.C.

NIF

***8220*

EXPEDIENTE

1236530

ANUALIDAD DE PAGO

1ª

IMPORTES POR ANUALIDAD

	2023	2024	2025	2026	2027
IMPORTE MÁXIMO SUBVENCIONABLE	7.237,96 €	7.237,96 €	7.237,96 €	7.237,96 €	7.237,96 €
IMPORTE MEDIO DE TRANSFERENCIA (€/ha)	349,66 €	349,66 €	349,66 €	349,66 €	349,66 €

RESUMEN DE UNIDADES

Cód	GRUPO DE PAGO	Sup. Dec. Admisible (ha)	Sup. Comprometida (ha)	Sup. ajustada compromiso (1) (ha)	% sobredec.	Sup. Propuesta (ha)	Importe Declarado	Importe Topado	Importe Propuesto	Importe tras sobredec.
433	FRUTALES REGADÍO	20,70		20,70	0,00	20,70	7.237,96	7.237,96	7.237,96	7.237,96
TOTAL		20,70	20,70	20,70		20,70	7.237,96	7.237,96	7.237,96	7.237,96

APLICACIÓN DE REDUCCIONES Y PENALIZACIONES

GRUPO DE PAGO	Importe Calculado	Importe prereduc.	Criterios de subvencionabilidad y compromisos	Presentación tardía	Omisión declaración	Condicionalidad	IMPORTE (Euros) PROPUESTO
FRUTALES REGADÍO	7.237,96	7.237,96	0,00	0,00	0,00	0,00	7.237,96
TOTAL	7.237,96	7.237,96					7.237,96

RESUMEN DE PAGOS

	IMPORTE (Euros)			
	PROPUESTO	FEADER (Eje 2)	MAPA	CAPADR
PROPUESTO	7.237,96	6.152,27	710,04	375,65

RECINTOS PROPUESTOS

REF.	REFERENCIA SIGPAC	CULTIVO	DESCRIPCIÓN CULTIVO	S/R	G.PAGO	PEND. MEDIA (%)	SUP. DEC. ADMISIBLE (ha)	SUP. COMPROM. (ha)	SUP. AJUSTADA COMPR.(1) (ha)	SUP. CONV. SIGPAC (ha)	SUP. CERTIE. (ha)	SUP. CAMPO (ha)	SUP. CAMPO DETER. CULT. DECLARADO (ha)	SUP. DEC. REDUCIDA (ha)	SUP. PROPUESTA (ha)
-1150228	29-041-016-00031-001	206263	NARANJO-MIDKNIGHT	R	433	2,50	0,26	0,26	0,26		0,26			0,26	0,26
-76278	29-041-016-00031-003	206263	NARANJO-MIDKNIGHT	R	433	2,50	4,58	4,58	4,58		4,58			4,58	4,58
1700000006153478	29-041-016-00031-005	206263	NARANJO-MIDKNIGHT	R	433	2,40	4,95	4,95	4,95		4,95			4,95	4,95
1700000006153480	29-041-016-00031-006	206263	NARANJO-MIDKNIGHT	R	433	2,40	10,91	10,91	10,91		10,91			10,91	10,91

(1) Superficie declarada admisible ajustada con la superficie comprometida.
(2) Factor de penalización valorando el alcance para el tipo de compromiso.Puede verificar la integridad de una copia de este documento mediante la lectura del código QR adjunto o mediante el acceso a la dirección <https://ws050.juntadeandalucia.es/verificarFirma> indicando el código de VERIFICACIÓN

FIRMADO POR

JUAN JOSE SOLER GARCIA

FECHA

03/07/2024

ROCIO GUIJARRO MILLAN

VERIFICACIÓN

Pk2jmWGPZXYL7RLHCHYYEGKUBFR96

PÁGINA

1042/1071



**APELLIDOS Y NOMBRE / RAZÓN SOCIAL**

VEGA HOYOS FERMINA

NIF

****5037*

EXPEDIENTE

1186035

ANUALIDAD DE PAGO

1ª

IMPORTES POR ANUALIDAD

	2023	2024	2025	2026	2027
IMPORTE MÁXIMO SUBVENCIONABLE	3.458,14 €	3.458,14 €	3.458,14 €	3.458,14 €	3.458,14 €
IMPORTE MEDIO DE TRANSFERENCIA (€/ha)	349,66 €	349,66 €	349,66 €	349,66 €	349,66 €

RESUMEN DE UNIDADES

Cód	GRUPO DE PAGO	Sup. Dec. Admisible (ha)	Sup. Comprometida (ha)	Sup. ajustada compromiso (I) (ha)	% sobredec.	Sup. Propuesta (ha)	Importe Declarado	Importe Topado	Importe Propuesto	Importe tras sobredec.
433	FRUTALES REGADÍO	9,90		9,89	0,00	9,89	3.458,14	3.458,14	3.458,14	3.458,14
TOTAL		9,90	9,89	9,89		9,89	3.458,14	3.458,14	3.458,14	3.458,14

APLICACIÓN DE REDUCCIONES Y PENALIZACIONES

GRUPO DE PAGO	Importe Calculado	Importe prerreduc.	Criterios de subvencionabilidad y compromisos	Presentación tardía	Omisión declaración	Condicionalidad	IMPORTE (Euros) PROPUESTO
FRUTALES REGADÍO	3.458,14	3.458,14	0,00	0,00	0,00	0,00	3.458,14
TOTAL	3.458,14	3.458,14					3.458,14

RESUMEN DE PAGOS

	IMPORTE (Euros)			
	PROPUESTO	FEADER (Eje 2)	MAPA	CAPADR
PROPUESTO	3.458,14	2.939,42	339,24	179,48

RECINTOS PROPUESTOS

REF.	REFERENCIA SIGPAC	CULTIVO DESCRIPCIÓN CULTIVO	S/R	G.PAGO	PEND. MEDIA (%)	SUP. DEC. ADMISIBLE (ha)	SUP. COMPROM. (ha)	SUP. AJUSTADA COMPROM. (I) (ha)	SUP. CONV. SIGPAC (ha)	SUP. CERTIE. (ha)	SUP. CAMPO (ha)	SUP. CAMPO DETER. CULT. DECLARADO (ha)	SUP. DEC. REDUCIDA (ha)	SUP. PROPUESTA (ha)
-1521728	29-007-023-00150-006	206003 NARANJO-NAVELATE	R	433	11,90	0,02	0,02	0,02		0,02			0,02	0,02
-137758	29-007-023-00143-017	343005 AGUACATE-HASS	R	433	7,20	0,05	0,05	0,05		0,05			0,05	0,05
1700000006227872	29-007-023-00145-004	343005 AGUACATE-HASS	R	433	4,80	0,96	0,96	0,96		0,96			0,96	0,96
1700000006227873	29-007-023-00145-016	206308 NARANJO-VALENCIA LATE	R	433	5,60	0,03	0,03	0,03		0,03			0,03	0,03
1700000006227874	29-007-023-00145-024	343005 AGUACATE-HASS	R	433	5,90	0,47	0,47	0,47		0,48			0,47	0,47
1700000006227875	29-007-023-00150-008	206003 NARANJO-NAVELATE	R	433	8,20	0,53	0,53	0,53		0,53			0,53	0,53
1700000006227876	29-007-023-00150-002	206308 NARANJO-VALENCIA LATE	R	433	16,60	0,85	0,85	0,85		0,85			0,85	0,85
1700000006227877	29-007-023-00150-001	206003 NARANJO-NAVELATE	R	433	6,30	0,26	0,26	0,26		0,26			0,26	0,26
1700000006227879	29-007-023-00155-001	207004 LIMONERO-VERNA	R	433	3,60	0,56	0,56	0,56		0,56			0,56	0,56
1700000006227880	29-007-023-00145-011	206003 NARANJO-NAVELATE	R	433	4,20	0,07	0,07	0,07		0,07			0,07	0,07
1700000006227882	29-007-023-00150-011	343005 AGUACATE-HASS	R	433	7,50	0,50	0,50	0,50		0,51			0,50	0,50
1700000006227884	29-007-023-00150-006	343005 AGUACATE-HASS	R	433	11,90	0,88	0,87	0,87		0,87			0,87	0,87
1700000006227885	29-007-023-00145-023	343005 AGUACATE-HASS	R	433	6,70	0,15	0,15	0,15		0,15			0,15	0,15
1700000006227886	29-007-023-00145-014	206003 NARANJO-NAVELATE	R	433	7,80	0,22	0,22	0,22		0,22			0,22	0,22
1700000006227887	29-007-023-00145-016	206003 NARANJO-NAVELATE	R	433	5,60	2,28	2,28	2,28		2,29			2,28	2,28
1700000006227888	29-007-023-00150-004	343005 AGUACATE-HASS	R	433	5,40	0,57	0,57	0,57		0,57			0,57	0,57
1700000006227889	29-007-023-00145-022	206003 NARANJO-NAVELATE	R	433	5,10	0,65	0,65	0,65		0,65			0,65	0,65
1700000006227890	29-007-023-00145-025	206308 NARANJO-VALENCIA LATE	R	433	2,60	0,32	0,32	0,32		0,32			0,32	0,32
1700000006227891	29-007-023-00145-017	206003 NARANJO-NAVELATE	R	433	4,50	0,20	0,20	0,20		0,20			0,20	0,20
1700000006227892	29-007-023-00145-021	206003 NARANJO-NAVELATE	R	433	7,20	0,33	0,33	0,33		0,33			0,33	0,33

(1) Superficie declarada admisible ajustada con la superficie comprometida.
(2) Factor de penalización valorando el alcance para el tipo de compromiso.Puede verificar la integridad de una copia de este documento mediante la lectura del código QR adjunto o mediante el acceso a la dirección <https://ws050.juntadeandalucia.es/verificarFirma> indicando el código de VERIFICACIÓN

FIRMADO POR	JUAN JOSE SOLER GARCIA	FECHA	03/07/2024
	ROCIO GUIJARRO MILLAN		
VERIFICACIÓN	Pk2jmWGPZXYL7RLHCHYYEGKUBFR96	PÁGINA	1043/1071





INCIDENCIAS

INCIDENCIA DESCRIPCIÓN

- 248 Verifica que los recintos declarados con sistema de explotación regadío corresponden realmente a regadío según SIGPAC.
Ref:-137759 Recinto:29-007-023-00143-00018 Cultivo:343005 AGUACATE-HASS Regadío
Ref:-1521727 Recinto:29-007-023-00146-00001 Cultivo:343005 AGUACATE-HASS Regadío
Ref:1700000006227883 Recinto:29-007-023-00149-00001 Cultivo:343005 AGUACATE-HASS Regadío
- 100424 Solicita recinto que no está comprometido para la operación.
Ref:-137759 Recinto:29-007-023-00143-00018 Cultivo:343005 AGUACATE-HASS Regadío
Ref:-1521727 Recinto:29-007-023-00146-00001 Cultivo:343005 AGUACATE-HASS Regadío
Ref:1700000006227883 Recinto:29-007-023-00149-00001 Cultivo:343005 AGUACATE-HASS Regadío
- 100426 Recinto con incidencia de uso de regadío cuyo cultivo no es admisible en régimen de secano.
Ref:-137759 Recinto:29-007-023-00143-00018 Cultivo:343005 AGUACATE-HASS Regadío
Ref:-1521727 Recinto:29-007-023-00146-00001 Cultivo:343005 AGUACATE-HASS Regadío
Ref:1700000006227883 Recinto:29-007-023-00149-00001 Cultivo:343005 AGUACATE-HASS Regadío

(1) Superficie declarada admisible ajustada con la superficie comprometida.
(2) Factor de penalización valorando el alcance para el tipo de compromiso.

Puede verificar la integridad de una copia de este documento mediante la lectura del código QR adjunto o mediante el acceso a la dirección <https://ws050.juntadeandalucia.es/verificarFirma> indicando el código de VERIFICACIÓN

FIRMADO POR	JUAN JOSE SOLER GARCIA	FECHA	03/07/2024	
	ROCIO GUIJARRO MILLAN			
VERIFICACIÓN	Pk2jmWGPZXRYL7RLHCHYYEGKUBFR96	PÁGINA	1044/1071	



APELLIDOS Y NOMBRE / RAZÓN SOCIAL **NIF** **EXPEDIENTE** **ANUALIDAD DE PAGO**
 VEGA LUQUE JOSEFA ****3101* 1199077 1ª

IMPORTE POR ANUALIDAD

	2023	2024	2025	2026	2027
IMPORTE MÁXIMO SUBVENCIONABLE	611,91 €	611,91 €	611,91 €	611,91 €	611,91 €
IMPORTE MEDIO DE TRANSFERENCIA (€/ha)	349,66 €	349,66 €	349,66 €	349,66 €	349,66 €

RESUMEN DE UNIDADES

Cód	GRUPO DE PAGO	Sup. Dec. Admisible (ha)	Sup. Comprometida (ha)	Sup. ajustada compromiso (1) (ha)	% sobredec.	Sup. Propuesta (ha)	Importe Declarado	Importe Topado	Importe Propuesto	Importe tras sobredec.
433	FRUTALES REGADÍO	1,75		1,75	0,00	1,75	611,91	611,91	611,91	611,91
TOTAL		1,75	1,75	1,75		1,75	611,91	611,91	611,91	611,91

APLICACIÓN DE REDUCCIONES Y PENALIZACIONES

GRUPO DE PAGO	Importe Calculado	Importe prereduc.	Criterios de subvencionabilidad y compromisos	Presentación tardía	Omisión declaración	Condicionality	IMPORTE (Euros) PROPUESTO
FRUTALES REGADÍO	611,91	611,91	0,00	0,00	0,00	0,00	611,91
TOTAL	611,91	611,91					611,91

RESUMEN DE PAGOS

	IMPORTE (Euros)		
	PROPUESTO	FEADER (Eje 2)	MAPA
PROPUESTO	611,91	520,12	60,03
			CAPADR 31,76

RECINTOS PROPUESTOS

REF.	REFERENCIA SIGPAC	CULTIVO	DESCRIPCIÓN CULTIVO	S/R	G.PAGO	PEND. MEDIA (%)	SUP. DEC. ADMISIBLE (ha)	SUP. COMPROM. (ha)	SUP. AJUSTADA COMPR.(1) (ha)	SUP. CONV. SIGPAC (ha)	SUP. CERTIE. (ha)	SUP. CAMPO (ha)	SUP. CAMPO DETER. CULT. DECLARADO (ha)	SUP. DEC. REDUCIDA (ha)	SUP. PROPUESTA (ha)
170000005407338	29-038-013-00197-006	207004	LIMONERO-VERNA	R	433	3,70	1,75	1,75	1,75		1,75			1,75	1,75

(1) Superficie declarada admisible ajustada con la superficie comprometida.
 (2) Factor de penalización valorando el alcance para el tipo de compromiso.

Puede verificar la integridad de una copia de este documento mediante la lectura del código QR adjunto o mediante el acceso a la dirección <https://ws050.juntadeandalucia.es/verificarFirma> indicando el código de VERIFICACIÓN

FIRMADO POR	JUAN JOSE SOLER GARCIA	FECHA	03/07/2024	
	ROCIO GUIJARRO MILLAN			
VERIFICACIÓN	Pk2jmWGPZXYL7RLHCHYYEGKUBFR96	PÁGINA	1045/1071	



APELLIDOS Y NOMBRE / RAZÓN SOCIAL

VEGA VEGA JOSÉ

NIF
****1408*

EXPEDIENTE
1167900

ANUALIDAD DE PAGO

1ª

IMPORTES POR ANUALIDAD

	2023	2024	2025	2026	2027
IMPORTE MÁXIMO SUBVENCIONABLE	3.902,21 €	3.902,21 €	3.902,21 €	3.902,21 €	3.902,21 €
IMPORTE MEDIO DE TRANSFERENCIA (€/ha)	349,66 €	349,66 €	349,66 €	349,66 €	349,66 €

RESUMEN DE UNIDADES

Cód	GRUPO DE PAGO	Sup. Dec. Admisible (ha)	Sup. Comprometida (ha)	Sup. ajustada compromiso (1) (ha)	% sobredec.	Sup. Propuesta (ha)	Importe Declarado	Importe Topado	Importe Propuesto	Importe tras sobredec.
433	FRUTALES REGADÍO	11,16		11,16	0,00	11,16	3.902,21	3.902,21	3.902,21	3.902,21
TOTAL		11,16	11,16	11,16		11,16	3.902,21	3.902,21	3.902,21	3.902,21

APLICACIÓN DE REDUCCIONES Y PENALIZACIONES

GRUPO DE PAGO	Importe Calculado	Importe prereduc.	Criterios de subvencionabilidad y compromisos	Presentación tardía	Omisión declaración	Condicionalidad	IMPORTE (Euros) PROPUESTO
FRUTALES REGADÍO	3.902,21	3.902,21	0,00	0,00	0,00	0,00	3.902,21
TOTAL	3.902,21	3.902,21					3.902,21

RESUMEN DE PAGOS

	IMPORTE (Euros)			
	PROPUESTO	FEADER (Eje 2)	MAPA	CAPADR
PROPUESTO	3.902,21	3.316,88	382,81	202,52

RECINTOS PROPUESTOS

REF.	REFERENCIA SIGPAC	CULTIVO	DESCRIPCIÓN CULTIVO	S/R	G.PAGO	PEND. MEDIA (%)	SUP. DEC. ADMISIBLE (ha)	SUP. COMPROM. (ha)	SUP. AJUSTADA COMPR.(1) (ha)	SUP. CONV. SIGPAC (ha)	SUP. CERTIE. (ha)	SUP. CAMPO (ha)	SUP. CAMPO DETER. CULT. DECLARADO (ha)	SUP. DEC. REDUCIDA (ha)	SUP. PROPUESTA (ha)
4161990	29-038-010-00124-001	207002	LIMONERO-FINO	R	433	4,70	9,48	9,48	9,48		9,48			9,48	9,48
4161995	29-038-010-00125-001	207002	LIMONERO-FINO	R	433	4,30	1,68	1,68	1,68		1,68			1,68	1,68

(1) Superficie declarada admisible ajustada con la superficie comprometida.
(2) Factor de penalización valorando el alcance para el tipo de compromiso.

Puede verificar la integridad de una copia de este documento mediante la lectura del código QR adjunto o mediante el acceso a la dirección <https://ws050.juntadeandalucia.es/verificarFirma> indicando el código de VERIFICACIÓN

FIRMADO POR	JUAN JOSE SOLER GARCIA	FECHA	03/07/2024	
	ROCIO GUIJARRO MILLAN			
VERIFICACIÓN	Pk2jmWGPZXYL7RLHCHYYEGKUBFR96	PÁGINA	1046/1071	



APELLIDOS Y NOMBRE / RAZÓN SOCIAL **NIF** **EXPEDIENTE** **ANUALIDAD DE PAGO**
 VEGA VERDE 2000 BIO ****9092* 1128801 1ª

IMPORTES POR ANUALIDAD

	2023	2024	2025	2026	2027
IMPORTE MÁXIMO SUBVENCIONABLE	3.765,84 €	3.765,84 €	3.765,84 €	3.765,84 €	3.765,84 €
IMPORTE MEDIO DE TRANSFERENCIA (€/ha)	349,66 €	349,66 €	349,66 €	349,66 €	349,66 €

RESUMEN DE UNIDADES

Cód	GRUPO DE PAGO	Sup. Dec. Admisible (ha)	Sup. Comprometida (ha)	Sup. ajustada compromiso (I) (ha)	% sobredec.	Sup. Propuesta (ha)	Importe Declarado	Importe Topado	Importe Propuesto	Importe tras sobredec.
433	FRUTALES REGADÍO	11,27		10,77	0,00	10,77	3.765,84	3.765,84	3.765,84	3.765,84
TOTAL		11,27	10,77	10,77		10,77	3.765,84	3.765,84	3.765,84	3.765,84

APLICACIÓN DE REDUCCIONES Y PENALIZACIONES

GRUPO DE PAGO	Importe Calculado	Importe prereduc.	Criterios de subvencionabilidad y compromisos	Presentación tardía	Omisión declaración	Condicionalidad	IMPORTE (Euros) PROPUESTO
FRUTALES REGADÍO	3.765,84	3.765,84	0,00	0,00	0,00	0,00	3.765,84
TOTAL	3.765,84	3.765,84					3.765,84

RESUMEN DE PAGOS

	IMPORTE (Euros)		
	PROPUESTO	FEADER (Eje 2)	MAPA
PROPUESTO	3.765,84	3.200,96	369,43
			CAPADR 195,45

RECINTOS PROPUESTOS

REF.	REFERENCIA SIGPAC	CULTIVO DESCRIPCIÓN CULTIVO	S/R	G.PAGO	PEND. MEDIA (%)	SUP. DEC. ADMISIBLE (ha)	SUP. COMPROM. (ha)	SUP. AJUSTADA COMPR.(I) (ha)	SUP. CONV. SIGPAC (ha)	SUP. CERTIE. (ha)	SUP. CAMPO (ha)	SUP. CAMPO DETER. CULT. DECLARADO (ha)	SUP. DEC. REDUCIDA (ha)	SUP. PROPUESTA (ha)
-573963	29-900-021-00086-002	207004 LIMONERO-VERNA	R	433	2,10	1,78	1,78	1,78		1,78			1,78	1,78
-573927	29-900-021-00108-001	206308 NARANJO-VALENCIA LATE	R	433	2,10	0,50	0,42	0,42		0,42			0,42	0,42
-573925	29-900-021-00108-001	209200 MANDARINO-MANDARINO COMÚN	R	433	2,10	2,57	2,15	2,15		2,15			2,15	2,15
1700000005522794	29-900-021-00110-001	207004 LIMONERO-VERNA	R	433	1,70	1,88	1,88	1,88		1,88			1,88	1,88
1700000005522799	29-007-005-00094-001	207004 LIMONERO-VERNA	R	433	6,80	0,74	0,74	0,74		0,74			0,74	0,74
1700000005522809	29-007-007-00140-001	207004 LIMONERO-VERNA	R	433	1,40	2,01	2,01	2,01		2,01			2,01	2,01
1700000005522820	29-007-007-00302-005	207004 LIMONERO-VERNA	R	433	1,70	1,21	1,21	1,21		1,21			1,21	1,21
1700000005522821	29-900-021-00028-001	207004 LIMONERO-VERNA	R	433	0,90	0,58	0,58	0,58		0,58			0,58	0,58

(1) Superficie declarada admisible ajustada con la superficie comprometida.
(2) Factor de penalización valorando el alcance para el tipo de compromiso.

Puede verificar la integridad de una copia de este documento mediante la lectura del código QR adjunto o mediante el acceso a la dirección <https://ws050.juntadeandalucia.es/verificarFirma> indicando el código de VERIFICACIÓN

FIRMADO POR	JUAN JOSE SOLER GARCIA	FECHA	03/07/2024
	ROCIO GUIJARRO MILLAN		
VERIFICACIÓN	Pk2jmWGPZXYL7RLHCHYYEGKUBFR96	PÁGINA	1047/1071



**APELLIDOS Y NOMBRE / RAZÓN SOCIAL**

VENTORRO DEL HERRERO, C.B.

NIF

****3496*

EXPEDIENTE

1201844

ANUALIDAD DE PAGO

1ª

IMPORTE POR ANUALIDAD

	2023	2024	2025	2026	2027
IMPORTE MÁXIMO SUBVENCIONABLE	4.165,83 €	4.165,83 €	4.165,83 €	4.165,83 €	4.165,83 €
IMPORTE MEDIO DE TRANSFERENCIA (€/ha)	82,15 €	82,15 €	82,15 €	82,15 €	82,15 €

RESUMEN DE UNIDADES

Cód	GRUPO DE PAGO	Sup. Dec. Admisible (ha)	Sup. Comprometida (ha)	Sup. ajustada compromiso (1) (ha)	% sobredec.	Sup. Propuesta (ha)	Importe Declarado	Importe Topado	Importe Propuesto	Importe tras sobredec.
428	PASTOS ASOCIADOS A GANADERÍA ECOLÓGICA	50,79		50,71	0,00	50,71	4.165,83	4.165,83	4.165,83	4.165,83
	TOTAL	50,79	50,71	50,71		50,71	4.165,83	4.165,83	4.165,83	4.165,83

APLICACIÓN DE REDUCCIONES Y PENALIZACIONES

GRUPO DE PAGO	Importe Calculado	Importe prereduc.	Criterios de subvencionabilidad y compromisos	Presentación tardía	Omisión declaración	Condicionality	IMPORTE (Euros) PROPUESTO
PASTOS ASOCIADOS A GANADERÍA	4.165,83	4.165,83	0,00	0,00	1,00	0,00	4.124,17
TOTAL	4.165,83	4.165,83					4.124,17

RESUMEN DE PAGOS

	IMPORTE (Euros)			
	PROPUESTO	FEADER (Eje 2)	MAPA	CAPADR
PROPUESTO	4.124,17	3.505,54	404,58	214,05

RECINTOS PROPUESTOS

REF.	REFERENCIA SIGPAC	CULTIVO	DESCRIPCIÓN CULTIVO	S/R	G.PAGO	PEND. MEDIA (%)	SUP. DEC. ADMISIBLE (ha)	SUP. COMPROM. (ha)	SUP. AJUSTADA COMPR.(1) (ha)	SUP. CONV. SIGPAC (ha)	SUP. CERTIF. (ha)	SUP. CAMPO (ha)	SUP. CAMPO DECLARADO (ha)	SUP. DEC. REDUCIDA (ha)	SUP. PROPUESTA (ha)
-1450198	29-056-004-00213-014	62000	PASTOS PERMANENTES DE 5 O MAS AÑOS-SIN VARIEDAD	S	428	23,50	9,59	9,59	9,59		17,43			9,59	9,59
5298458	29-056-004-00024-002	62000	PASTOS PERMANENTES DE 5 O MAS AÑOS-SIN VARIEDAD	S	428	24,40	17,59	17,59	17,59		31,98			17,59	17,59
170000002711533	29-056-001-00098-001	62000	PASTOS PERMANENTES DE 5 O MAS AÑOS-SIN VARIEDAD	S	428	49,60	0,86	0,81	0,81		1,15			0,81	0,81
170000002711539	29-056-004-00161-002	62000	PASTOS PERMANENTES DE 5 O MAS AÑOS-SIN VARIEDAD	S	428	37,60	3,03	3,03	3,03		4,04			3,03	3,03
170000002711540	29-056-001-00106-003	62000	PASTOS PERMANENTES DE 5 O MAS AÑOS-SIN VARIEDAD	S	428	39,00	6,34	6,31	6,31		7,46			6,31	6,31
170000002711543	29-056-001-00099-003	63000	PASTOS DE MENOS DE 5 AÑOS-SIN VARIEDAD	S	428	18,30	13,38	13,38	13,38		13,38			13,38	13,38

(1) Superficie declarada admisible ajustada con la superficie comprometida.
(2) Factor de penalización valorando el alcance para el tipo de compromiso.Puede verificar la integridad de una copia de este documento mediante la lectura del código QR adjunto o mediante el acceso a la dirección <https://ws050.juntadeandalucia.es/verificarFirma> indicando el código de VERIFICACIÓN

FIRMADO POR

JUAN JOSE SOLER GARCIA

FECHA

03/07/2024

ROCIO GUIJARRO MILLAN

VERIFICACIÓN

Pk2jmWGPZXRyL7RLHCHYYEGKUBFR96

PÁGINA

1048/1071



**INCIDENCIAS****INCIDENCIA DESCRIPCIÓN**

- 256 Solicitud con recintos no declarados en campaña actual con una reducción por omisión de superficie superior al 3%
CÓDIGO PARA EL PORCENTAJE DE REDUCCIÓN POR OMISIÓN QUE CORRESPONDE A LA SOLICITUD:1
- 4272 Verifica que las líneas de declaración de las Solicitudes Únicas no tienen solapes con la capa de Retroactividad Gráfica (ambas de la misma campaña) a nivel de expediente/línea de declaración gráfica de la solicitud.
Ref:170000002711533 Recinto:29-056-001-00098-00001 Cultivo: - Agregado de la referencia del recinto.:0 Zona de la referencia del recinto.:0 Superficie solapada.:0,05 Id. Incid.:95942761
Ref:170000002711540 Recinto:29-056-001-00106-00003 Cultivo: - Agregado de la referencia del recinto.:0 Zona de la referencia del recinto.:0 Superficie solapada.:0,03 Id. Incid.:95942762
- 100400 Recinto con cultivo, variedad, régimen de explotación o uso Sigpac no compatible con la operación solicitada (Anexo IV.I Cultivos y variedades elegibles para las Intervenciones. Orden de 28 de marzo de 2023).
Ref:170000002711541 Recinto:29-056-001-00099-00001 Cultivo:206321 NARANJO-AB1 Secano Uso:CI
- 100411 Recinto no admisible por no estar asociado en SIGGAN a una explotación ganadera admisible (Artículo 10 de la Orden de 28 de marzo de 2023).
Ref:170000002711535 Recinto:29-056-001-00168-00008 Cultivo:62000 PASTOS PERMANENTES DE 5 O MAS AÑOS-SIN VARIEDAD Secano
- 100424 Solicita recinto que no está comprometido para la operación.
Ref:170000002711541 Recinto:29-056-001-00099-00001 Cultivo:206321 NARANJO-AB1 Secano
Ref:170000002711535 Recinto:29-056-001-00168-00008 Cultivo:62000 PASTOS PERMANENTES DE 5 O MAS AÑOS-SIN VARIEDAD Secano
Ref:5298457 Recinto:29-056-004-00024-00001 Cultivo:62000 PASTOS PERMANENTES DE 5 O MAS AÑOS-SIN VARIEDAD Secano
Ref:1450199 Recinto:29-056-004-00213-00015 Cultivo:62000 PASTOS PERMANENTES DE 5 O MAS AÑOS-SIN VARIEDAD Secano

Datos considerados para el Cálculo de la Carga Ganadera mínima y máxima del expediente

Explotación	Especie	Inscrito en Sipea y Admisible	Ugm Calculada para CG Mínima	Ugm Calculada para CG Máxima
ES290560000091	BOVINA	SI	15,49	15,49
ES290560000097	BOVINA	SI	30,65	30,65
			46,14	46,14

Superficie determinada para Cálculo Carga Ganadera Mínima: 51,12 ha

Superficie determinada para Cálculo Carga Ganadera Máxima: 51,12 ha

Carga Ganadera Mínima Expediente: 0,90 ugm/ha

Carga Ganadera Máxima Expediente: 0,90 ugm/ha

Recintos Determinados para el Cálculo de Carga Ganadera Mínima

REF.	REFERENCIA SIGPAC	CULTIVO	DESCRIPCIÓN CULTIVO	S/R	SUP. PROPUESTA (ha)
-1450198	29-056-004-00213-00014	62000	PASTOS PERMANENTES DE 5 O MAS AÑOS-SIN VARIEDAD	S	9,59
5298458	29-056-004-00024-00002	62000	PASTOS PERMANENTES DE 5 O MAS AÑOS-SIN VARIEDAD	S	17,59
170000002711533	29-056-001-00098-00001	62000	PASTOS PERMANENTES DE 5 O MAS AÑOS-SIN VARIEDAD	S	0,81
170000002711535	29-056-001-00168-00008	62000	PASTOS PERMANENTES DE 5 O MAS AÑOS-SIN VARIEDAD	S	0,41
170000002711539	29-056-004-00161-00002	62000	PASTOS PERMANENTES DE 5 O MAS AÑOS-SIN VARIEDAD	S	3,03
170000002711540	29-056-001-00106-00003	62000	PASTOS PERMANENTES DE 5 O MAS AÑOS-SIN VARIEDAD	S	6,31
170000002711543	29-056-001-00099-00003	63000	PASTOS DE MENOS DE 5 AÑOS-SIN VARIEDAD	S	13,38

Recintos Determinados para el Cálculo de Carga Ganadera Máxima

REF.	REFERENCIA SIGPAC	CULTIVO	DESCRIPCIÓN CULTIVO	S/R	SUP. PROPUESTA (ha)
-1450199	29-056-004-00213-00015	62000	PASTOS PERMANENTES DE 5 O MAS AÑOS-SIN VARIEDAD	S	0,00
-1450198	29-056-004-00213-00014	62000	PASTOS PERMANENTES DE 5 O MAS AÑOS-SIN VARIEDAD	S	9,59
5298457	29-056-004-00024-00001	62000	PASTOS PERMANENTES DE 5 O MAS AÑOS-SIN VARIEDAD	S	0,00
5298458	29-056-004-00024-00002	62000	PASTOS PERMANENTES DE 5 O MAS AÑOS-SIN VARIEDAD	S	17,59

(1) Superficie declarada admisible ajustada con la superficie comprometida.
(2) Factor de penalización valorando el alcance para el tipo de compromiso.Puede verificar la integridad de una copia de este documento mediante la lectura del código QR adjunto o mediante el acceso a la dirección <https://ws050.juntadeandalucia.es/verificarFirma> indicando el código de VERIFICACIÓN

FIRMADO POR	JUAN JOSE SOLER GARCIA	FECHA	03/07/2024	
	ROCIO GUIJARRO MILLAN			
VERIFICACIÓN	Pk2jmWGPZXYL7RLHCHYYEGKUBFR96	PÁGINA	1049/1071	



Datos considerados para el Cálculo de la Carga Ganadera mínima y máxima del expediente

Recintos Determinados para el Cálculo de Garga Ganadera Máxima

REF.	REFERENCIA SIGPAC	CULTIVO	DESCRIPCIÓN CULTIVO	S/R	SUP. PROPUESTA (ha)
170000002711533	29-056-001-00098-00001	62000	PASTOS PERMANENTES DE 5 O MAS AÑOS-SIN VARIEDAD	S	0,81
170000002711535	29-056-001-00168-00008	62000	PASTOS PERMANENTES DE 5 O MAS AÑOS-SIN VARIEDAD	S	0,41
170000002711539	29-056-004-00161-00002	62000	PASTOS PERMANENTES DE 5 O MAS AÑOS-SIN VARIEDAD	S	3,03
170000002711540	29-056-001-00106-00003	62000	PASTOS PERMANENTES DE 5 O MAS AÑOS-SIN VARIEDAD	S	6,31
170000002711543	29-056-001-00099-00003	63000	PASTOS DE MENOS DE 5 AÑOS-SIN VARIEDAD	S	13,38

Incidencias de carga ganadera

INCIDENCIA DESCRIPCIÓN

4272 Verifica que las líneas de declaración de las Solicitudes Únicas no tienen solapes con la capa de Retroactividad Gráfica (ambas de la misma campaña) a nivel de expediente/línea de declaración gráfica de la solicitud.
 Ref:170000002711533 Recinto:29-056-001-00098-00001 Cultivo: - Agregado de la referencia del recinto.:0 Zona de la referencia del recinto.:0 Superficie solapada.:0,05 Id. Incid.:3680263
 Ref:170000002711540 Recinto:29-056-001-00106-00003 Cultivo: - Agregado de la referencia del recinto.:0 Zona de la referencia del recinto.:0 Superficie solapada.:0,03 Id. Incid.:3680264

(1) Superficie declarada admisible ajustada con la superficie comprometida.
 (2) Factor de penalización valorando el alcance para el tipo de compromiso.

Puede verificar la integridad de una copia de este documento mediante la lectura del código QR adjunto o mediante el acceso a la dirección <https://ws050.juntadeandalucia.es/verificarFirma> indicando el código de VERIFICACIÓN

FIRMADO POR	JUAN JOSE SOLER GARCIA	FECHA	03/07/2024	
	ROCIO GUIJARRO MILLAN			
VERIFICACIÓN	Pk2jmWGPZXYL7RLHCHYYEGKUBFR96	PÁGINA	1050/1071	



<u>APELLIDOS Y NOMBRE / RAZÓN SOCIAL</u>	<u>NIF</u>	<u>EXPEDIENTE</u>	<u>ANUALIDAD DE PAGO</u>
VERA BENITEZ CONCEPCION	***2504*	1137753	1ª
IMPORTE POR ANUALIDAD			

	2023	2024	2025	2026	2027
IMPORTE MÁXIMO SUBVENCIONABLE	1.122,99 €	1.122,99 €	1.122,99 €	1.122,99 €	1.122,99 €
IMPORTE MEDIO DE TRANSFERENCIA (€/ha)	247,90 €	247,90 €	247,90 €	247,90 €	247,90 €

RESUMEN DE UNIDADES

<u>Cód</u>	<u>GRUPO DE PAGO</u>	<u>Sup. Dec. Admisible (ha)</u>	<u>Sup. Comprometida (ha)</u>	<u>Sup. ajustada compromiso (1) (ha)</u>	<u>% sobredec.</u>	<u>Sup. Propuesta (ha)</u>	<u>Importe Declarado</u>	<u>Importe Topado</u>	<u>Importe Propuesto</u>	<u>Importe tras sobredec.</u>
429	OLIVAR	4,53		4,53	0,00	4,53	1.122,99	1.122,99	1.122,99	1.122,99
TOTAL		4,53	4,53	4,53		4,53	1.122,99	1.122,99	1.122,99	1.122,99

APLICACIÓN DE REDUCCIONES Y PENALIZACIONES

<u>GRUPO DE PAGO</u>	<u>Importe Calculado</u>	<u>Importe prereduc.</u>	<u>Criterios de subvencionabilidad y compromisos</u>	<u>Presentación tardía</u>	<u>Omisión declaración</u>	<u>Condicionalidad</u>	<u>IMPORTE (Euros) PROPUESTO</u>
OLIVAR	1.122,99	1.122,99	0,00	0,00	0,00	0,00	1.122,99
TOTAL	1.122,99	1.122,99					1.122,99

RESUMEN DE PAGOS

	IMPORTE (Euros)			
	<u>PROPUESTO</u>	<u>FEADER (Eje 2)</u>	<u>MAPA</u>	<u>CAPADR</u>
PROPUESTO	1.122,99	954,54	110,17	58,28

RECINTOS PROPUESTOS

<u>REF.</u>	<u>REFERENCIA SIGPAC</u>	<u>CULTIVO</u>	<u>DESCRIPCIÓN CULTIVO</u>	<u>S/R</u>	<u>G.PAGO</u>	<u>PEND. MEDIA (%)</u>	<u>SUP. DEC. ADMISIBLE (ha)</u>	<u>SUP. COMPROM. (ha)</u>	<u>SUP. AJUSTADA COMPR.(1) (ha)</u>	<u>SUP. CONV. SIGPAC (ha)</u>	<u>SUP. CERTIE. (ha)</u>	<u>SUP. CAMPO (ha)</u>	<u>SUP. CAMPO DETER. CULT. DECLARADO (ha)</u>	<u>SUP. DEC. REDUCIDA (ha)</u>	<u>SUP. PROPUESTA (ha)</u>
1700000004700986	29-100-005-00038-002	101138	OLIVAR-HOJIBLANCA	S	429	29,50	2,58	2,58	2,58		2,58			2,58	2,58
1700000004700987	29-100-005-00038-003	101138	OLIVAR-HOJIBLANCA	S	429	37,10	1,95	1,95	1,95		1,95			1,95	1,95

(1) Superficie declarada admisible ajustada con la superficie comprometida.
(2) Factor de penalización valorando el alcance para el tipo de compromiso.

Puede verificar la integridad de una copia de este documento mediante la lectura del código QR adjunto o mediante el acceso a la dirección <https://ws050.juntadeandalucia.es/verificarFirma> indicando el código de VERIFICACIÓN

FIRMADO POR	JUAN JOSE SOLER GARCIA	FECHA	03/07/2024	
	ROCIO GUIJARRO MILLAN			
VERIFICACIÓN	Pk2jmWGPZXYL7RLHCHYYEGKUBFR96	PÁGINA	1051/1071	



<u>APELLIDOS Y NOMBRE / RAZÓN SOCIAL</u>	<u>NIF</u>	<u>EXPEDIENTE</u>	<u>ANUALIDAD DE PAGO</u>
VERA CARRASCO INVERSIONES, S.L.	****4698*	1204348	

RESUMEN DE PAGOS

	<u>IMPORTE (Euros)</u>			
	<u>PROPUESTO</u>	<u>FEADER (Eje 2)</u>	<u>MAPA</u>	<u>CAPADR</u>
PROPUESTO	0,00	0,00	0,00	0,00

INCIDENCIAS

INCIDENCIA DESCRIPCIÓN

- 248 Verifica que los recintos declarados con sistema de explotación regadío corresponden realmente a regadío según SIGPAC.
Ref:1700000006574043 Recinto:29-080-006-00099-00009 Cultivo:207004 LIMONERO-VERNA Regadío
Ref:1700000006574036 Recinto:29-080-006-00150-00002 Cultivo:207004 LIMONERO-VERNA Regadío
- 8227 Línea de declaración monitorizada en la que no ha habido respuesta por parte del productor y, por tanto, sin Juicio Experto de campo.
Ref:1700000006574036 Recinto:29-080-006-00150-00002 Cultivo:207004 LIMONERO-VERNA
- 100402 Recinto solicitado no forma parte de ningún organismo de control autorizado para la producción ecológica en Andalucía o fecha de inscripción posterior al plazo establecido (Anexo I. Criterios de Subvencionabilidad. Orden 28 de marzo de 2023).
Ref:-1585992 Recinto:29-080-006-00154-00001 Cultivo:207004 LIMONERO-VERNA Regadío
- 100424 Solicita recinto que no está comprometido para la operación.
Ref:1700000006574043 Recinto:29-080-006-00099-00009 Cultivo:207004 LIMONERO-VERNA Regadío
Ref:1700000006574036 Recinto:29-080-006-00150-00002 Cultivo:207004 LIMONERO-VERNA Regadío
Ref:-1585992 Recinto:29-080-006-00154-00001 Cultivo:207004 LIMONERO-VERNA Regadío
- 100426 Recinto con incidencia de uso de regadío cuyo cultivo no es admisible en régimen de secano.
Ref:1700000006574043 Recinto:29-080-006-00099-00009 Cultivo:207004 LIMONERO-VERNA Regadío
Ref:1700000006574036 Recinto:29-080-006-00150-00002 Cultivo:207004 LIMONERO-VERNA Regadío
- 101008 Expediente sin compromisos vigentes.
Operación:6503.2

(1) Superficie declarada admisible ajustada con la superficie comprometida.
(2) Factor de penalización valorando el alcance para el tipo de compromiso.

Puede verificar la integridad de una copia de este documento mediante la lectura del código QR adjunto o mediante el acceso a la dirección https://ws050.juntadeandalucia.es/verificarFirma indicando el código de VERIFICACIÓN				
FIRMADO POR	JUAN JOSE SOLER GARCIA	FECHA	03/07/2024	
	ROCIO GUIJARRO MILLAN			
VERIFICACIÓN	Pk2jmWGPZXYL7RLHCHYYEGKUBFR96	PÁGINA	1052/1071	



APELLIDOS Y NOMBRE / RAZÓN SOCIAL

VERA PALACIOS MANUEL

NIF
***6175*

EXPEDIENTE
1169650

ANUALIDAD DE PAGO
1ª

IMPORTE POR ANUALIDAD

	2023	2024	2025	2026	2027
IMPORTE MÁXIMO SUBVENCIONABLE	776,25 €	776,25 €	776,25 €	776,25 €	776,25 €
IMPORTE MEDIO DE TRANSFERENCIA (€/ha)	349,66 €	349,66 €	349,66 €	349,66 €	349,66 €

RESUMEN DE UNIDADES

Cód	GRUPO DE PAGO	Sup. Dec. Admisible (ha)	Sup. Comprometida (ha)	Sup. ajustada compromiso (I) (ha)	% sobredec.	Sup. Propuesta (ha)	Importe Declarado	Importe Topado	Importe Propuesto	Importe tras sobredec.
433	FRUTALES REGADÍO	2,23		2,22	0,00	2,22	776,25	776,25	776,25	776,25
TOTAL		2,23	2,22	2,22		2,22	776,25	776,25	776,25	776,25

APLICACIÓN DE REDUCCIONES Y PENALIZACIONES

GRUPO DE PAGO	Importe Calculado	Importe prereduc.	Criterios de subvencionabilidad y compromisos	Presentación tardía	Omisión declaración	Condicionality	IMPORTE (Euros) PROPUESTO
FRUTALES REGADÍO	776,25	776,25	0,00	0,00	0,00	0,00	776,25
TOTAL	776,25	776,25					776,25

RESUMEN DE PAGOS

	IMPORTE (Euros)			
	PROPUESTO	FEADER (Eje 2)	MAPA	CAPADR
PROPUESTO	776,25	659,81	76,15	40,29

RECINTOS PROPUESTOS

REF.	REFERENCIA SIGPAC	CULTIVO	DESCRIPCIÓN CULTIVO	S/R	G.PAGO	PEND. MEDIA (%)	SUP. DEC. ADMISIBLE (ha)	SUP. COMPROM. (ha)	SUP. AJUSTADA COMPR.(I) (ha)	SUP. CONV. SIGPAC (ha)	SUP. CERTIE (ha)	SUP. CAMPO (ha)	SUP. CAMPO DETER. CULT. DECLARADO (ha)	SUP. DEC. REDUCIDA (ha)	SUP. PROPUESTA (ha)
1700000006393395	29-012-025-00210-001	207004	LIMONERO-VERNA	R	433	1,30	0,95	0,95	0,95		0,95			0,95	0,95
1700000006393396	29-012-025-00211-001	207004	LIMONERO-VERNA	R	433	1,10	1,18	1,18	1,18		1,18			1,18	1,18
1700000006393397	29-012-025-00211-003	208019	POMELO O TORONJA-RAY RUBY	R	433	3,30	0,10	0,09	0,09		0,09			0,09	0,09

INCIDENCIAS

INCIDENCIA DESCRIPCIÓN

100424 Solicita recinto que no está comprometido para la operación.

Ref:1700000006393399 Recinto:29-012-025-00211-00002 Cultivo:217005 GRANADO-WONDERFUL Secano

(1) Superficie declarada admisible ajustada con la superficie comprometida.
(2) Factor de penalización valorando el alcance para el tipo de compromiso.

Puede verificar la integridad de una copia de este documento mediante la lectura del código QR adjunto o mediante el acceso a la dirección <https://ws050.juntadeandalucia.es/verificarFirma> indicando el código de VERIFICACIÓN

FIRMADO POR	JUAN JOSE SOLER GARCIA	FECHA	03/07/2024	
	ROCIO GUIJARRO MILLAN			
VERIFICACIÓN	Pk2jmWGPZXYL7RLHCHYYEGKUBFR96	PÁGINA	1053/1071	

**APELLIDOS Y NOMBRE / RAZÓN SOCIAL**

VERA RAMIREZ AGUSTIN

NIF

***8208*

EXPEDIENTE

1037658

ANUALIDAD DE PAGO

1ª

IMPORTE POR ANUALIDAD

	2023	2024	2025	2026	2027
IMPORTE MÁXIMO SUBVENCIONABLE	1.291,56 €	1.291,56 €	1.291,56 €	1.291,56 €	1.291,56 €
IMPORTE MEDIO DE TRANSFERENCIA (€/ha)	247,90 €	247,90 €	247,90 €	247,90 €	247,90 €

RESUMEN DE UNIDADES

Cód	GRUPO DE PAGO	Sup. Dec. Admisible (ha)	Sup. Comprometida (ha)	Sup. ajustada compromiso (1) (ha)	% sobredec.	Sup. Propuesta (ha)	Importe Declarado	Importe Topado	Importe Propuesto	Importe tras sobredec.
429	OLIVAR	5,29		5,21	0,00	5,21	1.291,56	1.291,56	1.291,56	1.291,56
TOTAL		5,29	5,21	5,21		5,21	1.291,56	1.291,56	1.291,56	1.291,56

APLICACIÓN DE REDUCCIONES Y PENALIZACIONES

GRUPO DE PAGO	Importe Calculado	Importe prerreduc.	Criterios de subvencionabilidad y compromisos	Presentación tardía	Omisión declaración	Condicionalidad	IMPORTE (Euros) PROPUESTO
OLIVAR	1.291,56	1.291,56	0,00	0,00	0,00	0,00	1.291,56
TOTAL	1.291,56	1.291,56					1.291,56

RESUMEN DE PAGOS

	IMPORTE (Euros)			
	PROPUESTO	FEADER (Eje 2)	MAPA	CAPADR
PROPUESTO	1.291,56	1.097,83	126,70	67,03

RECINTOS PROPUESTOS

REF.	REFERENCIA SIGPAC	CULTIVO	DESCRIPCIÓN CULTIVO	S/R	G.PAGO	PEND. MEDIA (%)	SUP. DEC. ADMISIBLE (ha)	SUP. COMPROM. (ha)	SUP. AJUSTADA COMPR.(1) (ha)	SUP. CONV. SIGPAC (ha)	SUP. CERTIE. (ha)	SUP. CAMPO (ha)	SUP. CAMPO DETER. CULT. DECLARADO (ha)	SUP. DEC. REDUCIDA (ha)	SUP. PROPUESTA (ha)
-1522242	29-031-009-00057-004	101007	OLIVAR-MANZANILLA	S	429	29,40	0,08	0,08	0,08		0,08			0,08	0,08
1700000002257109	29-031-009-00055-001	101007	OLIVAR-MANZANILLA	S	429	47,50	0,25	0,25	0,25		0,25			0,25	0,25
1700000002257111	29-031-009-00057-004	101335	OLIVAR-ZORZAL DE ARRIBES	S	429	29,40	4,34	4,26	4,26		4,26			4,26	4,26
1700000002257112	29-031-009-00139-001	101007	OLIVAR-MANZANILLA	S	429	29,80	0,62	0,62	0,62		0,62			0,62	0,62

INCIDENCIAS**INCIDENCIA DESCRIPCIÓN**

3790	Recinto declarado inactivo Ref:-952031 Recinto:29-031-009-00140-00010 Cultivo: -
100424	Solicita recinto que no está comprometido para la operación. Ref:-952031 Recinto:29-031-009-00140-00010 Cultivo:101007 OLIVAR-MANZANILLA Secano

(1) Superficie declarada admisible ajustada con la superficie comprometida.

(2) Factor de penalización valorando el alcance para el tipo de compromiso.

Puede verificar la integridad de una copia de este documento mediante la lectura del código QR adjunto o mediante el acceso a la dirección <https://ws050.juntadeandalucia.es/verificarFirma> indicando el código de VERIFICACIÓN

FIRMADO POR	JUAN JOSE SOLER GARCIA	FECHA	03/07/2024	
	ROCIO GUIJARRO MILLAN			
VERIFICACIÓN	Pk2jmWGPZXYL7RLHCHYYEGKUBFR96	PÁGINA	1054/1071	

**APELLIDOS Y NOMBRE / RAZÓN SOCIAL**

VICENTE MORAZA MARIA CARMEN

NIF

****6442*

EXPEDIENTE

1088377

ANUALIDAD**DE PAGO**

1ª

IMPORTE POR ANUALIDAD

	2023	2024	2025	2026	2027
IMPORTE MÁXIMO SUBVENCIONABLE	1.199,84 €	1.199,84 €	1.199,84 €	1.199,84 €	1.199,84 €
IMPORTE MEDIO DE TRANSFERENCIA (€/ha)	247,90 €	247,90 €	247,90 €	247,90 €	247,90 €

RESUMEN DE UNIDADES

Cód	GRUPO DE PAGO	Sup. Dec. Admisible (ha)	Sup. Comprometida (ha)	Sup. ajustada compromiso (1) (ha)	% sobredec.	Sup. Propuesta (ha)	Importe Declarado	Importe Topado	Importe Propuesto	Importe tras sobredec.
429	OLIVAR	4,84		4,84	0,00	4,84	1.199,84	1.199,84	1.199,84	1.199,84
TOTAL		4,84	4,84	4,84		4,84	1.199,84	1.199,84	1.199,84	1.199,84

APLICACIÓN DE REDUCCIONES Y PENALIZACIONES

GRUPO DE PAGO	Importe Calculado	Importe prereduc.	Criterios de subvencionabilidad y compromisos	Presentación tardía	Omisión declaración	Condicionalidad	IMPORTE (Euros) PROPUESTO
OLIVAR	1.199,84	1.199,84	0,00	0,00	0,00	0,00	1.199,84
TOTAL	1.199,84	1.199,84					1.199,84

RESUMEN DE PAGOS

PROPUESTO	IMPORTE (Euros)			
	PROPUESTO	FEADER (Eje 2)	MAPA	CAPADR
PROPUESTO	1.199,84	1.019,86	117,70	62,28

RECINTOS PROPUESTOS

REF.	REFERENCIA SIGPAC	CULTIVO	DESCRIPCIÓN CULTIVO	S/R	G.PAGO	PEND. MEDIA (%)	SUP. DEC. ADMISIBLE (ha)	SUP. COMPROM. (ha)	SUP. AJUSTADA COMPR.(1) (ha)	SUP. CONV. SIGPAC (ha)	SUP. CERTIE. (ha)	SUP. CAMPO (ha)	SUP. CAMPO DETER. CULT. DECLARADO (ha)	SUP. DEC. REDUCIDA (ha)	SUP. PROPUESTA (ha)
1700000004442149	29-096-001-00067-003	101138	OLIVAR-HOJIBLANCA	S	429	15,50	3,82	3,82	3,82		3,82			3,82	3,82
1700000004442152	29-096-001-00067-004	101138	OLIVAR-HOJIBLANCA	S	429	19,00	1,02	1,02	1,02		1,02			1,02	1,02

(1) Superficie declarada admisible ajustada con la superficie comprometida.
(2) Factor de penalización valorando el alcance para el tipo de compromiso.Puede verificar la integridad de una copia de este documento mediante la lectura del código QR adjunto o mediante el acceso a la dirección <https://ws050.juntadeandalucia.es/verificarFirma> indicando el código de VERIFICACIÓN

FIRMADO POR	JUAN JOSE SOLER GARCIA	FECHA	03/07/2024
	ROCIO GUIJARRO MILLAN		
VERIFICACIÓN	Pk2jmWGPZXYL7RLHCHYYEGKUBFR96	PÁGINA	1055/1071



**APELLIDOS Y NOMBRE / RAZÓN SOCIAL**

VIDALES LOPEZ MARIA PILAR

NIF

***4525*

EXPEDIENTE

1223787

ANUALIDAD DE PAGO

1ª

IMPORTES POR ANUALIDAD

	2023	2024	2025	2026	2027
IMPORTE MÁXIMO SUBVENCIONABLE	380,56 €	380,56 €	380,56 €	380,56 €	380,56 €
IMPORTE MEDIO DE TRANSFERENCIA (€/ha)	248,73 €	248,73 €	248,73 €	248,73 €	248,73 €

RESUMEN DE UNIDADES

Cód	GRUPO DE PAGO	Sup. Dec. Admisible (ha)	Sup. Comprometida (ha)	Sup. ajustada compromiso (I) (ha)	% sobredec.	Sup. Propuesta (ha)	Importe Declarado	Importe Topado	Importe Propuesto	Importe tras sobredec.
429	OLIVAR	1,28		1,28	0,00	1,28	317,31	317,31	317,31	317,31
430	HORTÍCOLAS	0,25		0,25	0,00	0,25	63,25	63,25	63,25	63,25
TOTAL		1,53	1,53	1,53		1,53	380,56	380,56	380,56	380,56

APLICACIÓN DE REDUCCIONES Y PENALIZACIONES

GRUPO DE PAGO	Importe Calculado	Importe prereduc.	Criterios de subvencionabilidad y compromisos	Presentación tardía	Omisión declaración	Condicionalidad	IMPORTE (Euros)
							PROPUESTO
HORTÍCOLAS	63,25	63,25	0,00	0,00	0,00	0,00	63,25
OLIVAR	317,31	317,31	0,00	0,00	0,00	0,00	317,31
TOTAL	380,56	380,56					380,56

RESUMEN DE PAGOS

PROPUESTO	IMPORTE (Euros)			
	PROPUESTO	FEADER (Eje 2)	MAPA	CAPADR
PROPUESTO	380,56	323,47	37,33	19,76

RECINTOS PROPUESTOS

REF.	REFERENCIA SIGPAC	CULTIVO DESCRIPCIÓN CULTIVO	S/R G.PAGO	PEND. MEDIA (%)	SUP. DEC. ADMISIBLE (ha)	SUP. COMPROM. (ha)	SUP. AJUSTADA COMPR.(I) (ha)	SUP. CONV. SIGPAC (ha)	SUP. CERTIF. (ha)	SUP. CAMPO (ha)	SUP. CAMPO DETER. CULT. DECLARADO (ha)	SUP. DEC. REDUCIDA (ha)	SUP. PROPUESTA (ha)
170000004893430	29-058-003-00048-026	101021 OLIVAR-ALOREÑA	S	429	18,50	0,02	0,02	0,02	0,02			0,02	0,02
170000004893434	29-058-003-00048-025	101021 OLIVAR-ALOREÑA	S	429	31,10	0,46	0,46	0,46	0,46			0,46	0,46
170000004893437	29-058-003-00048-024	101021 OLIVAR-ALOREÑA	S	429	45,30	0,33	0,33	0,33	0,33			0,33	0,33
170000004893439	29-058-003-00047-002	101021 OLIVAR-ALOREÑA	R	429	34,30	0,34	0,34	0,34	0,34			0,34	0,34
170000004893444	29-058-003-00047-006	101021 OLIVAR-ALOREÑA	R	429	24,10	0,13	0,13	0,13	0,13			0,13	0,13
-1597176	29-058-003-00047-009	197000 TOMATE-SIN VARIEDAD	R	430	10,50	0,03	0,03	0,03	0,03			0,03	0,03
-1592074	29-058-003-00047-012	163000 CALABACÍN-SIN VARIEDAD	R	430	8,90	0,03	0,03	0,03	0,03			0,03	0,03
-1402356	29-058-003-00047-012	219000 FRESAS-SIN VARIEDAD	R	430	8,90	0,06	0,06	0,06	0,09			0,06	0,06
-171346	29-058-003-00047-010	219000 FRESAS-SIN VARIEDAD	R	430	8,70	0,03	0,03	0,03	0,06			0,03	0,03
170000004893429	29-058-002-00668-001	194000 CHAMPIÑÓN-SIN VARIEDAD	S	430	9,50	0,03	0,03	0,03	0,08			0,03	0,03
170000004893431	29-058-003-00053-001	156000 SANDÍA-SIN VARIEDAD	S	430	41,50	0,02	0,02	0,02	0,06			0,02	0,02
170000004893435	29-058-003-00053-001	165000 PEPINO-SIN VARIEDAD	S	430	41,50	0,05	0,05	0,05	0,14			0,05	0,05

(1) Superficie declarada admisible ajustada con la superficie comprometida.

(2) Factor de penalización valorando el alcance para el tipo de compromiso.

Puede verificar la integridad de una copia de este documento mediante la lectura del código QR adjunto o mediante el acceso a la dirección <https://ws050.juntadeandalucia.es/verificarFirma> indicando el código de VERIFICACIÓN

FIRMADO POR

JUAN JOSE SOLER GARCIA

FECHA

03/07/2024

ROCIO GUIJARRO MILLAN

VERIFICACIÓN

Pk2jmWGPZXYL7RLHCHYYEGKUBFR96

PÁGINA

1056/1071





INCIDENCIAS

INCIDENCIA DESCRIPCIÓN

- 452 Actividad agraria declarada en un recinto no compatible con el uso PA, PR o PS asignado en SIGPAC para ese recinto.
Ref:4644950 Recinto:29-058-003-00055-00001 Cultivo:62000 PASTOS PERMANENTES DE 5 O MAS AÑOS-SIN VARIEDAD Secano USO ASIGNADO EN SIGPAC:PS
Ref:-1116338 Recinto:29-058-006-00385-00003 Cultivo:62000 PASTOS PERMANENTES DE 5 O MAS AÑOS-SIN VARIEDAD Secano USO ASIGNADO EN SIGPAC:PR
- 100400 Recinto con cultivo, variedad, régimen de explotación o uso Siggac no compatible con la operación solicitada (Anexo IV.I Cultivos y variedades elegibles para las Intervenciones. Orden de 28 de marzo de 2023).
Ref:-1597154 Recinto:29-058-003-00047-00010 Cultivo:919000 PITAYA-SIN VARIEDAD Regadío Uso:IV
Ref:-1592075 Recinto:29-058-003-00047-00012 Cultivo:919000 PITAYA-SIN VARIEDAD Regadío Uso:IV
Ref:-1402355 Recinto:29-058-003-00048-00030 Cultivo:226000 OPUNTIA-SIN VARIEDAD Secano Uso:FY
Ref:-1592076 Recinto:29-058-003-00048-00030 Cultivo:226000 OPUNTIA-SIN VARIEDAD Secano Uso:FY
Ref:1700000004893440 Recinto:29-058-003-00055-00002 Cultivo:919000 PITAYA-SIN VARIEDAD Secano Uso:TH
Ref:-1383908 Recinto:29-058-003-00055-00005 Cultivo:919000 PITAYA-SIN VARIEDAD Secano Uso:IV
Ref:4655704 Recinto:29-058-008-00092-00002 Cultivo:206003 NARANJO-NAVELATE Secano Uso:CF
- 100402 Recinto solicitado no forma parte de ningún organismo de control autorizado para la producción ecológica en Andalucía o fecha de inscripción posterior al plazo establecido (Anexo I. Criterios de Subvencionabilidad. Orden 28 de marzo de 2023).
Ref:4644985 Recinto:29-058-002-00475-00001 Cultivo:20000 BARBECHO TRADICIONAL-SIN VARIEDAD Secano
Ref:-1116331 Recinto:29-058-002-00475-00004 Cultivo:101007 OLIVAR-MANZANILLA Secano
Ref:-1116332 Recinto:29-058-002-00668-00002 Cultivo:113000 OTROS FRUTALES-SIN VARIEDAD Secano
Ref:-565714 Recinto:29-058-003-00053-00001 Cultivo:20000 BARBECHO TRADICIONAL-SIN VARIEDAD Secano
Ref:4644903 Recinto:29-058-003-00054-00002 Cultivo:113000 OTROS FRUTALES-SIN VARIEDAD Secano
Ref:4644904 Recinto:29-058-003-00054-00003 Cultivo:101007 OLIVAR-MANZANILLA Secano
Ref:1700000004893443 Recinto:29-058-003-00055-00002 Cultivo:20000 BARBECHO TRADICIONAL-SIN VARIEDAD Secano
Ref:-565673 Recinto:29-058-003-00055-00002 Cultivo:20000 BARBECHO TRADICIONAL-SIN VARIEDAD Secano
Ref:-1116333 Recinto:29-058-003-00055-00002 Cultivo:82000 REMOLACHA-SIN VARIEDAD Secano
Ref:1700000004893442 Recinto:29-058-003-00055-00002 Cultivo:165000 PEPINO-SIN VARIEDAD Secano
Ref:-1116334 Recinto:29-058-003-00055-00002 Cultivo:166000 ACELGA-SIN VARIEDAD Secano
Ref:1700000004893432 Recinto:29-058-003-00167-00002 Cultivo:101021 OLIVAR-ALOREÑA Secano
Ref:4655701 Recinto:29-058-006-00133-00004 Cultivo:101007 OLIVAR-MANZANILLA Secano
Ref:-582330 Recinto:29-058-006-00385-00001 Cultivo:101007 OLIVAR-MANZANILLA Secano
Ref:-1116337 Recinto:29-058-006-00385-00002 Cultivo:101007 OLIVAR-MANZANILLA Secano
Ref:-1116338 Recinto:29-058-006-00385-00003 Cultivo:62000 PASTOS PERMANENTES DE 5 O MAS AÑOS-SIN VARIEDAD Secano
Ref:4655697 Recinto:29-058-008-00006-00007 Cultivo:206003 NARANJO-NAVELATE Regadío
Ref:4655698 Recinto:29-058-008-00006-00008 Cultivo:113000 OTROS FRUTALES-SIN VARIEDAD Regadío
Ref:4655705 Recinto:29-058-008-00092-00003 Cultivo:113000 OTROS FRUTALES-SIN VARIEDAD Secano
- 100406 Grupo de cultivo declarado en el recinto no coincide con el grupo de cultivo existente en el organismo de control autorizado para la producción ecológica en Andalucía (Anexo I. Criterios de Subvencionabilidad. Orden 28 de marzo de 2023).
Ref:-1116332 Recinto:29-058-002-00668-00002 Cultivo:113000 OTROS FRUTALES-SIN VARIEDAD Secano Grupo de SIPEA: OLIVAR
Ref:-565714 Recinto:29-058-003-00053-00001 Cultivo:20000 BARBECHO TRADICIONAL-SIN VARIEDAD Secano Grupo de SIPEA: HORTICOLAS
Ref:1700000004893443 Recinto:29-058-003-00055-00002 Cultivo:20000 BARBECHO TRADICIONAL-SIN VARIEDAD Secano Grupo de SIPEA:FRUTALES
Ref:-565673 Recinto:29-058-003-00055-00002 Cultivo:20000 BARBECHO TRADICIONAL-SIN VARIEDAD Secano Grupo de SIPEA: FRUTALES
Ref:-1116333 Recinto:29-058-003-00055-00002 Cultivo:82000 REMOLACHA-SIN VARIEDAD Secano Grupo de SIPEA:FRUTALES
Ref:1700000004893442 Recinto:29-058-003-00055-00002 Cultivo:165000 PEPINO-SIN VARIEDAD Secano Grupo de SIPEA: FRUTALES
Ref:-1116334 Recinto:29-058-003-00055-00002 Cultivo:166000 ACELGA-SIN VARIEDAD Secano Grupo de SIPEA:FRUTALES
- 100411 Recinto no admisible por no estar asociado en SIGGAN a una explotación ganadera admisible (Artículo 10 de la Orden de 28 de marzo de 2023).
Ref:4644950 Recinto:29-058-003-00055-00001 Cultivo:62000 PASTOS PERMANENTES DE 5 O MAS AÑOS-SIN VARIEDAD Secano
Ref:-1116338 Recinto:29-058-006-00385-00003 Cultivo:62000 PASTOS PERMANENTES DE 5 O MAS AÑOS-SIN VARIEDAD Secano
- 100424 Solicita recinto que no está comprometido para la operación.
Ref:4644985 Recinto:29-058-002-00475-00001 Cultivo:20000 BARBECHO TRADICIONAL-SIN VARIEDAD Secano
Ref:5181459 Recinto:29-058-002-00475-00002 Cultivo:101007 OLIVAR-MANZANILLA Secano
Ref:-1116331 Recinto:29-058-002-00475-00004 Cultivo:101007 OLIVAR-MANZANILLA Secano

(1) Superficie declarada admisible ajustada con la superficie comprometida.
(2) Factor de penalización valorando el alcance para el tipo de compromiso.

Puede verificar la integridad de una copia de este documento mediante la lectura del código QR adjunto o mediante el acceso a la dirección <https://ws050.juntadeandalucia.es/verificarFirma> indicando el código de VERIFICACIÓN

FIRMADO POR	JUAN JOSE SOLER GARCIA	FECHA	03/07/2024	
	ROCIO GUIJARRO MILLAN			
VERIFICACIÓN	Pk2jmWGPZXYL7RLHCHYYEGKUBFR96	PÁGINA	1057/1071	



INCIDENCIAS

INCIDENCIA DESCRIPCIÓN

- Ref:-1116332 Recinto:29-058-002-00668-00002 Cultivo:113000 OTROS FRUTALES-SIN VARIEDAD Secano
- Ref:1700000004893438 Recinto:29-058-003-00041-00002 Cultivo:101021 OLIVAR-ALOREÑA Secano
- Ref:1700000004893441 Recinto:29-058-003-00047-00003 Cultivo:206003 NARANJO-NAVELATE Regadío
- Ref:-1597154 Recinto:29-058-003-00047-00010 Cultivo:919000 PITAYA-SIN VARIEDAD Regadío
- Ref:-1592075 Recinto:29-058-003-00047-00012 Cultivo:919000 PITAYA-SIN VARIEDAD Regadío
- Ref:-1402355 Recinto:29-058-003-00048-00030 Cultivo:226000 OPUNTIA-SIN VARIEDAD Secano
- Ref:-1592076 Recinto:29-058-003-00048-00030 Cultivo:226000 OPUNTIA-SIN VARIEDAD Secano
- Ref:-565714 Recinto:29-058-003-00053-00001 Cultivo:20000 BARBECHO TRADICIONAL-SIN VARIEDAD Secano
- Ref:1700000004893433 Recinto:29-058-003-00053-00001 Cultivo:153000 MELÓN-SIN VARIEDAD Secano
- Ref:4644903 Recinto:29-058-003-00054-00002 Cultivo:113000 OTROS FRUTALES-SIN VARIEDAD Secano
- Ref:4644904 Recinto:29-058-003-00054-00003 Cultivo:101007 OLIVAR-MANZANILLA Secano
- Ref:4644950 Recinto:29-058-003-00055-00001 Cultivo:62000 PASTOS PERMANENTES DE 5 O MAS AÑOS-SIN VARIEDAD Secano
- Ref:1700000004893443 Recinto:29-058-003-00055-00002 Cultivo:20000 BARBECHO TRADICIONAL-SIN VARIEDAD Secano
- Ref:-565673 Recinto:29-058-003-00055-00002 Cultivo:20000 BARBECHO TRADICIONAL-SIN VARIEDAD Secano
- Ref:-1116333 Recinto:29-058-003-00055-00002 Cultivo:82000 REMOLACHA-SIN VARIEDAD Secano
- Ref:1700000004893442 Recinto:29-058-003-00055-00002 Cultivo:165000 PEPINO-SIN VARIEDAD Secano
- Ref:-1116334 Recinto:29-058-003-00055-00002 Cultivo:166000 ACELGA-SIN VARIEDAD Secano
- Ref:1700000004893440 Recinto:29-058-003-00055-00002 Cultivo:919000 PITAYA-SIN VARIEDAD Secano
- Ref:-1383908 Recinto:29-058-003-00055-00005 Cultivo:919000 PITAYA-SIN VARIEDAD Secano
- Ref:1700000004893432 Recinto:29-058-003-00167-00002 Cultivo:101021 OLIVAR-ALOREÑA Secano
- Ref:4655701 Recinto:29-058-006-00133-00004 Cultivo:101007 OLIVAR-MANZANILLA Secano
- Ref:-582330 Recinto:29-058-006-00385-00001 Cultivo:101007 OLIVAR-MANZANILLA Secano
- Ref:-1116337 Recinto:29-058-006-00385-00002 Cultivo:101007 OLIVAR-MANZANILLA Secano
- Ref:-1116338 Recinto:29-058-006-00385-00003 Cultivo:62000 PASTOS PERMANENTES DE 5 O MAS AÑOS-SIN VARIEDAD Secano
- Ref:4655697 Recinto:29-058-008-00006-00007 Cultivo:206003 NARANJO-NAVELATE Regadío
- Ref:4655698 Recinto:29-058-008-00006-00008 Cultivo:113000 OTROS FRUTALES-SIN VARIEDAD Regadío
- Ref:4655704 Recinto:29-058-008-00092-00002 Cultivo:206003 NARANJO-NAVELATE Secano
- Ref:4655705 Recinto:29-058-008-00092-00003 Cultivo:113000 OTROS FRUTALES-SIN VARIEDAD Secano

(1) Superficie declarada admisible ajustada con la superficie comprometida.
 (2) Factor de penalización valorando el alcance para el tipo de compromiso.

Puede verificar la integridad de una copia de este documento mediante la lectura del código QR adjunto o mediante el acceso a la dirección <https://ws050.juntadeandalucia.es/verificarFirma> indicando el código de VERIFICACIÓN

FIRMADO POR	JUAN JOSE SOLER GARCIA	FECHA	03/07/2024	
	ROCIO GUIJARRO MILLAN			
VERIFICACIÓN	Pk2jmWGPZXRYL7RLHCHYYEGKUBFR96	PÁGINA	1058/1071	

**APELLIDOS Y NOMBRE / RAZÓN SOCIAL**

VILA BLANCO JOSE ANTONIO

NIF

****8278*

EXPEDIENTE

1273718

ANUALIDAD DE PAGO

1ª

IMPORTES POR ANUALIDAD

	2023	2024	2025	2026	2027
IMPORTE MÁXIMO SUBVENCIONABLE	321,69 €	321,69 €	321,69 €	321,69 €	321,69 €
IMPORTE MEDIO DE TRANSFERENCIA (€/ha)	349,66 €	349,66 €	349,66 €	349,66 €	349,66 €

RESUMEN DE UNIDADES

Cód	GRUPO DE PAGO	Sup. Dec. Admisible (ha)	Sup. Comprometida (ha)	Sup. ajustada compromiso (1) (ha)	% sobredec.	Sup. Propuesta (ha)	Importe Declarado	Importe Topado	Importe Propuesto	Importe tras sobredec.
433	FRUTALES REGADÍO	0,94		0,92	0,00	0,92	321,69	321,69	321,69	321,69
TOTAL		0,94	0,92	0,92		0,92	321,69	321,69	321,69	321,69

APLICACIÓN DE REDUCCIONES Y PENALIZACIONES

GRUPO DE PAGO	Importe Calculado	Importe prerreduc.	Criterios de subvencionabilidad y compromisos	Presentación tardía	Omisión declaración	Condicionalidad	IMPORTE (Euros) PROPUESTO
FRUTALES REGADÍO	321,69	321,69	0,00	0,00	0,00	0,00	321,69
TOTAL	321,69	321,69					321,69

RESUMEN DE PAGOS

	IMPORTE (Euros)			
	PROPUESTO	FEADER (Eje 2)	MAPA	CAPADR
PROPUESTO	321,69	273,44	31,56	16,69

RECINTOS PROPUESTOS

REF.	REFERENCIA SIGPAC	CULTIVO	DESCRIPCIÓN CULTIVO	S/R	G.PAGO	PEND. MEDIA (%)	SUP. DEC. ADMISIBLE (ha)	SUP. COMPROM. (ha)	SUP. AJUSTADA COMPR.(1) (ha)	SUP. CONV. SIGPAC (ha)	SUP. CERTIE. (ha)	SUP. CAMPO (ha)	SUP. CAMPO DETER. CULT. DECLARADO (ha)	SUP. DEC. REDUCIDA (ha)	SUP. PROPUESTA (ha)
5554748	29-012-015-00173-001	207004	LIMONERO-VERNA	R	433	13,10	0,37	0,37	0,37		0,37			0,37	0,37
5554749	29-012-016-00145-001	207004	LIMONERO-VERNA	R	433	12,70	0,50	0,48	0,48		0,50			0,48	0,48
5554750	29-012-016-00220-001	207004	LIMONERO-VERNA	R	433	31,60	0,07	0,07	0,07		0,07			0,07	0,07

INCIDENCIAS**INCIDENCIA DESCRIPCIÓN**

- 3790 Recinto declarado inactivo
Ref:-1569717 Recinto:29-012-016-00221-00001 Cultivo: -
- 4272 Verifica que las líneas de declaración de las Solicitudes Únicas no tienen solapes con la capa de Retroactividad Gráfica (ambas de la misma campaña) a nivel de expediente/línea de declaración gráfica de la solicitud.
Ref:5554749 Recinto:29-012-016-00145-00001 Cultivo: - Agregado de la referencia del recinto.:0 Zona de la referencia del recinto.:0 Superficie solapada.:0,02 Id. Incid.:95947649
- 100424 Solicita recinto que no está comprometido para la operación.
Ref:-1569717 Recinto:29-012-016-00221-00001 Cultivo:207004 LIMONERO-VERNA Regadio

(1) Superficie declarada admisible ajustada con la superficie comprometida.
(2) Factor de penalización valorando el alcance para el tipo de compromiso.Puede verificar la integridad de una copia de este documento mediante la lectura del código QR adjunto o mediante el acceso a la dirección <https://ws050.juntadeandalucia.es/verificarFirma> indicando el código de VERIFICACIÓN

FIRMADO POR	JUAN JOSE SOLER GARCIA	FECHA	03/07/2024	
	ROCIO GUIJARRO MILLAN			
VERIFICACIÓN	Pk2jmWGPZXYL7RLHCHYYEGKUBFR96	PÁGINA	1059/1071	



<u>APELLIDOS Y NOMBRE / RAZÓN SOCIAL</u>	<u>NIF</u>	<u>EXPEDIENTE</u>	<u>ANUALIDAD DE PAGO</u>
VILA HIDALGO CONCEPCION	***2276*	1129350	1ª

IMPORTE POR ANUALIDAD

	2023	2024	2025	2026	2027
IMPORTE MÁXIMO SUBVENCIONABLE	527,99 €	527,99 €	527,99 €	527,99 €	527,99 €
IMPORTE MEDIO DE TRANSFERENCIA (€/ha)	349,66 €	349,66 €	349,66 €	349,66 €	349,66 €

RESUMEN DE UNIDADES

<u>Cód</u>	<u>GRUPO DE PAGO</u>	<u>Sup. Dec. Admisible (ha)</u>	<u>Sup. Comprometida (ha)</u>	<u>Sup. ajustada compromiso (1) (ha)</u>	<u>% sobredec.</u>	<u>Sup. Propuesta (ha)</u>	<u>Importe Declarado</u>	<u>Importe Topado</u>	<u>Importe Propuesto</u>	<u>Importe tras sobredec.</u>
433	FRUTALES REGADÍO	1,54		1,51	0,00	1,51	527,99	527,99	527,99	527,99
TOTAL		1,54	1,51	1,51		1,51	527,99	527,99	527,99	527,99

APLICACIÓN DE REDUCCIONES Y PENALIZACIONES

<u>GRUPO DE PAGO</u>	<u>Importe Calculado</u>	<u>Importe prereduc.</u>	<u>Criterios de subvencionabilidad y compromisos</u>	<u>Presentación tardía</u>	<u>Omisión declaración</u>	<u>Condicionalidad</u>	<u>IMPORTE (Euros) PROPUESTO</u>
FRUTALES REGADÍO	527,99	527,99	0,00	0,00	0,00	0,00	527,99
TOTAL	527,99	527,99					527,99

RESUMEN DE PAGOS

	<u>IMPORTE (Euros)</u>			
	<u>PROPUESTO</u>	<u>FEADER (Eje 2)</u>	<u>MAPA</u>	<u>CAPADR</u>
PROPUESTO	527,99	448,79	51,80	27,40

RECINTOS PROPUESTOS

<u>REF.</u>	<u>REFERENCIA SIGPAC</u>	<u>CULTIVO/DESCRIPCIÓN CULTIVO</u>	<u>S/R</u>	<u>G.PAGO</u>	<u>PEND. MEDIA (%)</u>	<u>SUP. DEC. ADMISIBLE (ha)</u>	<u>SUP. COMPROM. (ha)</u>	<u>SUP. AJUSTADA COMPROM. (1) (ha)</u>	<u>SUP. CONV. SIGPAC (ha)</u>	<u>SUP. CERTIE (ha)</u>	<u>SUP. CAMPO (ha)</u>	<u>SUP. CAMPO DETER. CULT. DECLARADO (ha)</u>	<u>SUP. DEC. REDUCIDA (ha)</u>	<u>SUP. PROPUESTA (ha)</u>
1700000004846480	29-012-030-00077-002	207004 LIMONERO-VERNA	R	433	17,30	0,43	0,43	0,43		0,43			0,43	0,43
1700000004846481	29-080-005-00020-012	207004 LIMONERO-VERNA	R	433	5,10	0,36	0,36	0,36		0,36			0,36	0,36
1700000004846485	29-012-030-00078-001	207004 LIMONERO-VERNA	R	433	5,40	0,75	0,72	0,72		0,75			0,72	0,72

INCIDENCIAS**INCIDENCIA DESCRIPCIÓN**

- 248 Verifica que los recintos declarados con sistema de explotación regadío corresponden realmente a regadío según SIGPAC.
Ref:1700000004846483 Recinto:29-080-005-00020-00001 Cultivo:207004 LIMONERO-VERNA Regadío
- 4272 Verifica que las líneas de declaración de las Solicitudes Únicas no tienen solapes con la capa de Retroactividad Gráfica (ambas de la misma campaña) a nivel de expediente/línea de declaración gráfica de la solicitud.
Ref:1700000004846485 Recinto:29-012-030-00078-00001 Cultivo: - Agregado de la referencia del recinto.:0 Zona de la referencia del recinto.:0 Superficie solapada.:0,03 Id. Incid.:95940386
- 100421 Recinto declarado por error para una operación de la 6503, que se ha corregido de oficio marcando la operación correcta, de acuerdo con la fecha de inscripción del recinto en la producción ecológica.
Ref:1700000004846480 Recinto:29-012-030-00077-00002 Cultivo:207004 LIMONERO-VERNA Regadío
Ref:1700000004846485 Recinto:29-012-030-00078-00001 Cultivo:207004 LIMONERO-VERNA Regadío
Ref:1700000004846483 Recinto:29-080-005-00020-00001 Cultivo:207004 LIMONERO-VERNA Regadío
Ref:1700000004846481 Recinto:29-080-005-00020-00012 Cultivo:207004 LIMONERO-VERNA Regadío
- 100424 Solicita recinto que no está comprometido para la operación.
Ref:1700000004846483 Recinto:29-080-005-00020-00001 Cultivo:207004 LIMONERO-VERNA Regadío
- 100426 Recinto con incidencia de uso de regadío cuyo cultivo no es admisible en régimen de secano.
Ref:1700000004846483 Recinto:29-080-005-00020-00001 Cultivo:207004 LIMONERO-VERNA Regadío

(1) Superficie declarada admisible ajustada con la superficie comprometida.
(2) Factor de penalización valorando el alcance para el tipo de compromiso.

Puede verificar la integridad de una copia de este documento mediante la lectura del código QR adjunto o mediante el acceso a la dirección <https://ws050.juntadeandalucia.es/verificarFirma> indicando el código de VERIFICACIÓN

FIRMADO POR	JUAN JOSE SOLER GARCIA	FECHA	03/07/2024	
	ROCIO GUIJARRO MILLAN			
VERIFICACIÓN	Pk2jmWGPZXYL7RLHCHYYEGKUBFR96	PÁGINA	1060/1071	

**APELLIDOS Y NOMBRE / RAZÓN SOCIAL**NIF
***4292*EXPEDIENTE
1274518**ANUALIDAD DE PAGO**

1ª

VILA SANTOS FLORES

IMPORTES POR ANUALIDAD

	2023	2024	2025	2026	2027
IMPORTE MÁXIMO SUBVENCIONABLE	720,30 €	720,30 €	720,30 €	720,30 €	720,30 €
IMPORTE MEDIO DE TRANSFERENCIA (€/ha)	349,66 €	349,66 €	349,66 €	349,66 €	349,66 €

RESUMEN DE UNIDADES

Cód	GRUPO DE PAGO	Sup. Dec. Admisible (ha)	Sup. Comprometida (ha)	Sup. ajustada compromiso (1) (ha)	% sobredec.	Sup. Propuesta (ha)	Importe Declarado	Importe Topado	Importe Propuesto	Importe tras sobredec.
433	FRUTALES REGADÍO	2,08		2,06	0,00	2,06	720,30	720,30	720,30	720,30
TOTAL		2,08	2,06	2,06		2,06	720,30	720,30	720,30	720,30

APLICACIÓN DE REDUCCIONES Y PENALIZACIONES

GRUPO DE PAGO	Importe Calculado	Importe prerreduc.	Criterios de subvencionabilidad y compromisos	Presentación tardía	Omisión declaración	Condicionality	IMPORTE (Euros) PROPUESTO
FRUTALES REGADÍO	720,30	720,30	0,00	0,00	0,00	0,00	720,30
TOTAL	720,30	720,30					720,30

RESUMEN DE PAGOS

	IMPORTE (Euros)			
	PROPUESTO	FEADER (Eje 2)	MAPA	CAPADR
PROPUESTO	720,30	612,26	70,66	37,38

RECINTOS PROPUESTOS

REF.	REFERENCIA SIGPAC	CULTIVO	DESCRIPCIÓN CULTIVO	S/R	G.PAGO	PEND. MEDIA (%)	SUP. DEC. ADMISIBLE (ha)	SUP. COMPROM. (ha)	SUP. AJUSTADA COMPR.(1) (ha)	SUP. CONV. SIGPAC (ha)	SUP. CERTIE. (ha)	SUP. CAMPO (ha)	SUP. CAMPO DETER. CULT. DECLARADO (ha)	SUP. DEC. REDUCIDA (ha)	SUP. PROPUESTA (ha)
1700000005507088	29-012-014-00039-001	207004	LIMONERO-VERNA	R	433	1,70	0,04	0,04	0,04		0,05			0,04	0,04
1700000005507089	29-012-014-00042-001	207004	LIMONERO-VERNA	R	433	1,00	0,30	0,29	0,29		0,29			0,29	0,29
1700000005507090	29-012-014-00039-001	210009	MANDARINOS HÍBRIDOS-NOVA	R	433	1,70	0,19	0,19	0,19		0,26			0,19	0,19
1700000005507092	29-012-039-00032-001	207004	LIMONERO-VERNA	R	433	2,40	1,50	1,49	1,49		1,49			1,49	1,49
1700000005507094	29-012-014-00041-003	210009	MANDARINOS HÍBRIDOS-NOVA	R	433	2,80	0,05	0,05	0,05		0,05			0,05	0,05

INCIDENCIAS**INCIDENCIA DESCRIPCIÓN**

- 100402 Recinto solicitado no forma parte de ningún organismo de control autorizado para la producción ecológica en Andalucía o fecha de inscripción posterior al plazo establecido (Anexo I. Criterios de Subvencionabilidad. Orden 28 de marzo de 2023).
Ref:1700000005507091 Recinto:29-080-005-00019-00001 Cultivo:207004 LIMONERO-VERNA Regadío
Ref:-1568508 Recinto:29-080-005-00099-00004 Cultivo:207004 LIMONERO-VERNA Regadío
- 100424 Solicita recinto que no está comprometido para la operación.
Ref:1700000005507091 Recinto:29-080-005-00019-00001 Cultivo:207004 LIMONERO-VERNA Regadío
Ref:-1568508 Recinto:29-080-005-00099-00004 Cultivo:207004 LIMONERO-VERNA Regadío

(1) Superficie declarada admisible ajustada con la superficie comprometida.
(2) Factor de penalización valorando el alcance para el tipo de compromiso.Puede verificar la integridad de una copia de este documento mediante la lectura del código QR adjunto o mediante el acceso a la dirección <https://ws050.juntadeandalucia.es/verificarFirma> indicando el código de VERIFICACIÓN

FIRMADO POR	JUAN JOSE SOLER GARCIA	FECHA	03/07/2024	
	ROCIO GUIJARRO MILLAN			
VERIFICACIÓN	Pk2jmWGPZXRyL7RLHCHYYEGKUBFR96	PÁGINA	1061/1071	

**APELLIDOS Y NOMBRE / RAZÓN SOCIAL**

VILLALOBOS MARTIN ANTONIA

NIF

****7753*

EXPEDIENTE

1114303

ANUALIDAD DE PAGO

1ª

IMPORTES POR ANUALIDAD

	2023	2024	2025	2026	2027
IMPORTE MÁXIMO SUBVENCIONABLE	4.974,15 €	4.974,15 €	4.974,15 €	4.974,15 €	4.974,15 €
IMPORTE MEDIO DE TRANSFERENCIA (€/ha)	260,70 €	260,70 €	260,70 €	260,70 €	260,70 €

RESUMEN DE UNIDADES

Cód	GRUPO DE PAGO	Sup. Dec. Admisible (ha)	Sup. Comprometida (ha)	Sup. ajustada compromiso (I) (ha)	% sobredec.	Sup. Propuesta (ha)	Importe Declarado	Importe Topado	Importe Propuesto	Importe tras sobredec.
429	OLIVAR	16,68		16,68	0,00	16,68	4.134,97	4.134,97	4.134,97	4.134,97
433	FRUTALES REGADÍO	2,40		2,40	0,00	2,40	839,18	839,18	839,18	839,18
TOTAL		19,08	19,08	19,08		19,08	4.974,15	4.974,15	4.974,15	4.974,15

APLICACIÓN DE REDUCCIONES Y PENALIZACIONES

GRUPO DE PAGO	Importe Calculado	Importe prereduc.	Criterios de subvencionabilidad y compromisos		Presentación tardía	Omisión declaración	Condicionalidad	IMPORTE (Euros)	
			PROPUESTO	MAPA				FEADER (Eje 2)	CAPADR
FRUTALES REGADÍO	839,18	839,18	0,00	0,00	0,00	0,00	0,00	839,18	
OLIVAR	4.134,97	4.134,97	0,00	0,00	0,00	0,00	0,00	4.134,97	
TOTAL	4.974,15	4.974,15						4.974,15	

RESUMEN DE PAGOS

PROPUESTO	IMPORTE (Euros)			
	PROPUESTO	FEADER (Eje 2)	MAPA	CAPADR
PROPUESTO	4.974,15	4.228,02	487,96	258,17

RECINTOS PROPUESTOS

REF.	REFERENCIA SIGPAC	CULTIVO	DESCRIPCIÓN CULTIVO	S/R G.PAGO	PEND. MEDIA (%)	SUP. DEC. ADMISIBLE (ha)	SUP. COMPROM. (ha)	SUP. AJUSTADA COMPR.(I) (ha)	SUP. CONV. SIGPAC (ha)	SUP. CERTIF. (ha)	SUP. CAMPO (ha)	SUP. CAMPO DETER. CULT. DECLARADO (ha)	SUP. DEC. REDUCIDA (ha)	SUP. PROPUESTA (ha)
-1504527	29-032-051-00184-010	101138	OLIVAR-HOJIBLANCA	S 429	18,10	2,99	2,99	2,99	2,99	2,99			2,99	2,99
-1504526	29-032-051-00183-005	101138	OLIVAR-HOJIBLANCA	S 429	8,90	2,73	2,73	2,73	2,73	2,73			2,73	2,73
-1504525	29-032-051-00079-008	101138	OLIVAR-HOJIBLANCA	S 429	5,40	2,63	2,63	2,63	2,63	2,63			2,63	2,63
-1504524	29-032-041-00025-007	101138	OLIVAR-HOJIBLANCA	S 429	11,10	0,89	0,89	0,89	0,89	0,89			0,89	0,89
1700000005038666	29-012-006-00067-007	101138	OLIVAR-HOJIBLANCA	S 429	29,40	2,10	2,10	2,10	2,10	2,27			2,10	2,10
1700000005038667	29-032-041-00016-001	101138	OLIVAR-HOJIBLANCA	S 429	3,60	0,08	0,08	0,08	0,08	0,08			0,08	0,08
1700000005038669	29-012-006-00067-011	101138	OLIVAR-HOJIBLANCA	S 429	18,50	0,33	0,33	0,33	0,33	0,33			0,33	0,33
1700000005038674	29-032-043-00110-007	101138	OLIVAR-HOJIBLANCA	S 429	16,00	4,35	4,35	4,35	4,35	4,35			4,35	4,35
1700000005038675	29-032-050-00057-001	101138	OLIVAR-HOJIBLANCA	S 429	3,40	0,58	0,58	0,58	0,58	0,58			0,58	0,58
-1404999	29-012-014-80047-065	207004	LIMONERO-VERNA	R 433	1,80	2,40	2,40	2,40	2,40	2,42			2,40	2,40

(1) Superficie declarada admisible ajustada con la superficie comprometida.
(2) Factor de penalización valorando el alcance para el tipo de compromiso.Puede verificar la integridad de una copia de este documento mediante la lectura del código QR adjunto o mediante el acceso a la dirección <https://ws050.juntadeandalucia.es/verificarFirma> indicando el código de VERIFICACIÓN

FIRMADO POR	JUAN JOSE SOLER GARCIA	FECHA	03/07/2024	
	ROCIO GUIJARRO MILLAN			
VERIFICACIÓN	Pk2jmWGPZXYL7RLHCHYYEGKUBFR96	PÁGINA	1062/1071	

**APELLIDOS Y NOMBRE / RAZÓN SOCIAL**

VILLAREJO PERUJO MARIA PAZ

NIF

***7360*

EXPEDIENTE

1122167

ANUALIDAD DE PAGO

1ª

IMPORTE POR ANUALIDAD

	2023	2024	2025	2026	2027
IMPORTE MÁXIMO SUBVENCIONABLE	1.665,68 €	1.665,68 €	1.665,68 €	1.665,68 €	1.665,68 €
IMPORTE MEDIO DE TRANSFERENCIA (€/ha)	246,77 €	246,77 €	246,77 €	246,77 €	246,77 €

RESUMEN DE UNIDADES

Cód	GRUPO DE PAGO	Sup. Dec. Admisible (ha)	Sup. Comprometida (ha)	Sup. ajustada compromiso (I) (ha)	% sobredec.	Sup. Propuesta (ha)	Importe Declarado	Importe Topado	Importe Propuesto	Importe tras sobredec.
429	OLIVAR	5,79		5,79	0,00	5,79	1.435,34	1.435,34	1.435,34	1.435,34
431	VIÑEDO	0,96		0,96	0,00	0,96	230,34	230,34	230,34	230,34
TOTAL		6,75	6,75	6,75		6,75	1.665,68	1.665,68	1.665,68	1.665,68

APLICACIÓN DE REDUCCIONES Y PENALIZACIONES

GRUPO DE PAGO	Importe Calculado	Importe prereduc.	Criterios de subvencionabilidad y compromisos	Presentación tardía	Omisión declaración	Condicionalidad	IMPORTE (Euros)
							PROPUESTO
OLIVAR	1.435,34	1.435,34	0,00	0,00	0,00	0,00	1.435,34
VIÑEDO	230,34	230,34	0,00	0,00	0,00	0,00	230,34
TOTAL	1.665,68	1.665,68					1.665,68

RESUMEN DE PAGOS

PROPUESTO	IMPORTE (Euros)			
	PROPUESTO	FEADER (Eje 2)	MAPA	CAPADR
PROPUESTO	1.665,68	1.415,83	163,41	86,44

RECINTOS PROPUESTOS

REF.	REFERENCIA SIGPAC	CULTIVO DESCRIPCIÓN CULTIVO	S/R G.PAGO	PEND. MEDIA (%)	SUP. DEC. ADMISIBLE (ha)	SUP. COMPROM. (ha)	SUP. AJUSTADA COMPR.(I) (ha)	SUP. CONV. SIGPAC (ha)	SUP. CERTIF. (ha)	SUP. CAMPO (ha)	SUP. CAMPO DETER. CULT. DECLARADO (ha)	SUP. DEC. REDUCIDA (ha)	SUP. PROPUESTA (ha)
170000003530181	29-048-007-00004-001	101138 OLIVAR-HOJIBLANCA	S 429	26,30	2,31	2,31	2,31	2,31	2,31	2,31	2,31	2,31	2,31
170000003530182	29-048-007-00005-001	101138 OLIVAR-HOJIBLANCA	S 429	18,00	1,42	1,42	1,42	1,42	1,42	1,42	1,42	1,42	1,42
170000003530183	29-048-007-00007-001	101138 OLIVAR-HOJIBLANCA	S 429	12,40	0,26	0,26	0,26	0,26	0,26	0,26	0,26	0,26	0,26
170000003530184	29-048-007-00008-002	101138 OLIVAR-HOJIBLANCA	S 429	11,10	0,24	0,24	0,24	0,24	0,24	0,24	0,24	0,24	0,24
170000003530185	29-048-007-00009-001	101138 OLIVAR-HOJIBLANCA	S 429	24,80	0,73	0,73	0,73	0,73	0,73	0,73	0,73	0,73	0,73
170000003530186	29-048-007-00014-001	101138 OLIVAR-HOJIBLANCA	S 429	17,70	0,66	0,66	0,66	0,66	0,66	0,66	0,66	0,66	0,66
170000003530187	29-048-007-00015-001	101138 OLIVAR-HOJIBLANCA	S 429	15,10	0,17	0,17	0,17	0,17	0,17	0,17	0,17	0,17	0,17
-88411	29-048-007-00005-002	102000 VIÑEDO VINIFICACIÓN-SIN VARIEDAD	S 431	12,20	0,96	0,96	0,96	0,96	0,96	0,96	0,96	0,96	0,96

(1) Superficie declarada admisible ajustada con la superficie comprometida.

(2) Factor de penalización valorando el alcance para el tipo de compromiso.

Puede verificar la integridad de una copia de este documento mediante la lectura del código QR adjunto o mediante el acceso a la dirección <https://ws050.juntadeandalucia.es/verificarFirma> indicando el código de VERIFICACIÓN

FIRMADO POR

JUAN JOSE SOLER GARCIA

FECHA

03/07/2024

ROCIO GUIJARRO MILLAN

VERIFICACIÓN

Pk2jmWGPZXYL7RLHCHYYEGKUBFR96

PÁGINA

1063/1071





<u>APELLIDOS Y NOMBRE / RAZÓN SOCIAL</u>	<u>NIF</u>	<u>EXPEDIENTE</u>	<u>ANUALIDAD DE PAGO</u>
VILLENA BARRANCO JESUS MANUEL	***3813*	1234334	1ª
<u>IMPORTE POR ANUALIDAD</u>			

	2023	2024	2025	2026	2027
IMPORTE MÁXIMO SUBVENCIONABLE	1.283,25 €	1.283,25 €	1.283,25 €	1.283,25 €	1.283,25 €
IMPORTE MEDIO DE TRANSFERENCIA (€/ha)	349,66 €	349,66 €	349,66 €	349,66 €	349,66 €

RESUMEN DE UNIDADES

<u>Cód</u>	<u>GRUPO DE PAGO</u>	<u>Sup. Dec. Admisible (ha)</u>	<u>Sup. Comprometida (ha)</u>	<u>Sup. ajustada compromiso (1) (ha)</u>	<u>% sobredec.</u>	<u>Sup. Propuesta (ha)</u>	<u>Importe Declarado</u>	<u>Importe Topado</u>	<u>Importe Propuesto</u>	<u>Importe tras sobredec.</u>
433	FRUTALES REGADÍO	3,67		3,67	0,00	3,67	1.283,25	1.283,25	1.283,25	1.283,25
TOTAL		3,67	3,67	3,67		3,67	1.283,25	1.283,25	1.283,25	1.283,25

APLICACIÓN DE REDUCCIONES Y PENALIZACIONES

<u>GRUPO DE PAGO</u>	<u>Importe Calculado</u>	<u>Importe prereduc.</u>	<u>Criterios de subvencionabilidad y compromisos</u>	<u>Presentación tardía</u>	<u>Omisión declaración</u>	<u>Condicionalidad</u>	<u>IMPORTE (Euros) PROPUESTO</u>
FRUTALES REGADÍO	1.283,25	1.283,25	0,00	0,00	0,00	0,00	1.283,25
TOTAL	1.283,25	1.283,25					1.283,25

RESUMEN DE PAGOS

	IMPORTE (Euros)			
	<u>PROPUESTO</u>	<u>FEADER (Eje 2)</u>	<u>MAPA</u>	<u>CAPADR</u>
PROPUESTO	1.283,25	1.090,76	125,89	66,60

RECINTOS PROPUESTOS

<u>REF.</u>	<u>REFERENCIA SIGPAC</u>	<u>CULTIVO DESCRIPCIÓN CULTIVO</u>	<u>S/R G.PAGO</u>	<u>PEND. MEDIA (%)</u>	<u>SUP. DEC. ADMISIBLE (ha)</u>	<u>SUP. COMPROM. (ha)</u>	<u>SUP. AJUSTADA COMPROM. (1) (ha)</u>	<u>SUP. CONV. SIGPAC (ha)</u>	<u>SUP. CERTIE. (ha)</u>	<u>SUP. CAMPO (ha)</u>	<u>SUP. CAMPO DETER. CULT. DECLARADO (ha)</u>	<u>SUP. DEC. REDUCIDA (ha)</u>	<u>SUP. PROPUESTA (ha)</u>
4647216	29-094-015-00008-007	343007	AGUACATE-LAMB HASS	R	433	6,40	0,14	0,14	0,14			0,14	0,14
1700000006580063	29-094-015-00008-002	343005	AGUACATE-HASS	R	433	4,90	1,46	1,46	1,46			1,46	1,46
1700000006580064	29-094-015-00008-012	343005	AGUACATE-HASS	R	433	12,80	0,85	0,85	0,85			0,85	0,85
1700000006580065	29-094-015-00008-007	344008	MANGO-OSTEEN	R	433	6,40	0,80	0,80	0,80			0,80	0,80
1700000006580066	29-094-015-00008-006	343003	AGUACATE-FUERTE	R	433	19,80	0,42	0,42	0,42			0,42	0,42

(1) Superficie declarada admisible ajustada con la superficie comprometida.

(2) Factor de penalización valorando el alcance para el tipo de compromiso.

Puede verificar la integridad de una copia de este documento mediante la lectura del código QR adjunto o mediante el acceso a la dirección <https://ws050.juntadeandalucia.es/verificarFirma> indicando el código de VERIFICACIÓN

FIRMADO POR	JUAN JOSE SOLER GARCIA	FECHA	03/07/2024	
	ROCIO GUIJARRO MILLAN			
VERIFICACIÓN	Pk2jmWGPZXYL7RLHCHYYEGKUBFR96	PÁGINA	1064/1071	

**APELLIDOS Y NOMBRE / RAZÓN SOCIAL**

VILLODRES REINA FRANCISCO

NIF

***2845*

EXPEDIENTE

1117384

ANUALIDAD DE PAGO

1ª

IMPORTES POR ANUALIDAD

	2023	2024	2025	2026	2027
IMPORTE MÁXIMO SUBVENCIONABLE	1.209,34 €	1.209,34 €	1.209,34 €	1.209,34 €	1.209,34 €
IMPORTE MEDIO DE TRANSFERENCIA (€/ha)	253,00 €	253,00 €	253,00 €	253,00 €	253,00 €

RESUMEN DE UNIDADES

Cód	GRUPO DE PAGO	Sup. Dec. Admisible (ha)	Sup. Comprometida (ha)	Sup. ajustada compromiso (1) (ha)	% sobredec.	Sup. Propuesta (ha)	Importe Declarado	Importe Topado	Importe Propuesto	Importe tras sobredec.
430	HORTÍCOLAS	4,85		4,78	0,00	4,78	1.209,34	1.209,34	1.209,34	1.209,34
TOTAL		4,85	4,78	4,78		4,78	1.209,34	1.209,34	1.209,34	1.209,34

APLICACIÓN DE REDUCCIONES Y PENALIZACIONES

GRUPO DE PAGO	Importe Calculado	Importe prereduc.	Criterios de subvencionabilidad y compromisos	Presentación tardía	Omisión declaración	Condicionalidad	IMPORTE (Euros) PROPUESTO
HORTÍCOLAS	1.209,34	1.209,34	0,00	0,00	0,00	0,00	1.209,34
TOTAL	1.209,34	1.209,34					1.209,34

RESUMEN DE PAGOS

	IMPORTE (Euros)			
	PROPUESTO	FEADER (Eje 2)	MAPA	CAPADR
PROPUESTO	1.209,34	1.027,94	118,64	62,76

RECINTOS PROPUESTOS

REF.	REFERENCIA SIGPAC	CULTIVO DESCRIPCIÓN CULTIVO	S/R	G.PAGO	PEND. MEDIA (%)	SUP. DEC. ADMISIBLE (ha)	SUP. COMPROM. (ha)	SUP. AJUSTADA COMPROM. (1) (ha)	SUP. CONV. SIGPAC (ha)	SUP. CERTIE. (ha)	SUP. CAMPO (ha)	SUP. CAMPO DETER. CULT. DECLARADO (ha)	SUP. DEC. REDUCIDA (ha)	SUP. PROPUESTA (ha)
-1593998	29-015-069-00212-001	121000 BONIATO-SIN VARIEDAD	R	430	0,90	0,15	0,15	0,15		0,22			0,15	0,15
-1593965	29-015-069-00211-003	121000 BONIATO-SIN VARIEDAD	R	430	0,60	0,05	0,05	0,05		0,08			0,05	0,05
-1593864	29-015-069-00211-003	156000 SANDÍA-SIN VARIEDAD	R	430	0,60	0,75	0,75	0,75		1,14			0,75	0,75
-1593862	29-015-069-00210-002	156000 SANDÍA-SIN VARIEDAD	R	430	0,80	0,65	0,65	0,65		1,22			0,65	0,65
-1593853	29-015-069-00212-001	156000 SANDÍA-SIN VARIEDAD	R	430	0,90	0,69	0,69	0,69		1,00			0,69	0,69
-1330198	29-015-069-00085-001	153000 MELÓN-SIN VARIEDAD	R	430	0,50	0,52	0,52	0,52		0,80			0,52	0,52
-749063	29-015-069-00085-001	121000 BONIATO-SIN VARIEDAD	R	430	0,50	0,86	0,82	0,82		1,27			0,82	0,82
-45622	29-015-069-00094-001	169000 AJO-SIN VARIEDAD	R	430	1,30	0,19	0,16	0,16		0,19			0,16	0,16
1700000006689524	29-015-069-00094-002	121000 BONIATO-SIN VARIEDAD	R	430	1,00	0,26	0,26	0,26		0,32			0,26	0,26
1700000006689540	29-015-069-00091-002	169000 AJO-SIN VARIEDAD	R	430	1,30	0,73	0,73	0,73		0,73			0,73	0,73

(1) Superficie declarada admisible ajustada con la superficie comprometida.
(2) Factor de penalización valorando el alcance para el tipo de compromiso.

Puede verificar la integridad de una copia de este documento mediante la lectura del código QR adjunto o mediante el acceso a la dirección <https://ws050.juntadeandalucia.es/verificarFirma> indicando el código de VERIFICACIÓN

FIRMADO POR	JUAN JOSE SOLER GARCIA	FECHA	03/07/2024	
	ROCIO GUIJARRO MILLAN			
VERIFICACIÓN	Pk2jmWGPZXYL7RLHCHYYEGKUBFR96	PÁGINA	1065/1071	




INCIDENCIAS

INCIDENCIA DESCRIPCIÓN

- 4272 Verifica que las líneas de declaración de las Solicitudes Únicas no tienen solapes con la capa de Retroactividad Gráfica (ambas de la misma campaña) a nivel de expediente/línea de declaración gráfica de la solicitud.
Ref:-749063 Recinto:29-015-069-00085-00001 Cultivo: - Agregado de la referencia del recinto.:0 Zona de la referencia del recinto.:0 Superficie solapada.:0,04 Id. Incid.:95940008
Ref:-45622 Recinto:29-015-069-00094-00001 Cultivo: - Agregado de la referencia del recinto.:0 Zona de la referencia del recinto.:0 Superficie solapada.:0,03 Id. Incid.:95940009
- 100400 Recinto con cultivo, variedad, régimen de explotación o uso Siggac no compatible con la operación solicitada (Anexo IV.I Cultivos y variedades elegibles para las Intervenciones. Orden de 28 de marzo de 2023).
Ref:170000006689529 Recinto:29-015-069-00085-00002 Cultivo:20000 BARBECHO TRADICIONAL-SIN VARIEDAD Regadío Uso: IV
- 100402 Recinto solicitado no forma parte de ningún organismo de control autorizado para la producción ecológica en Andalucía o fecha de inscripción posterior al plazo establecido (Anexo I. Criterios de Subvencionabilidad. Orden 28 de marzo de 2023).
Ref:-1086156 Recinto:29-015-069-00085-00001 Cultivo:20000 BARBECHO TRADICIONAL-SIN VARIEDAD Regadío
Ref:-1593875 Recinto:29-015-069-00085-00001 Cultivo:20000 BARBECHO TRADICIONAL-SIN VARIEDAD Regadío
Ref:170000006689529 Recinto:29-015-069-00085-00002 Cultivo:20000 BARBECHO TRADICIONAL-SIN VARIEDAD Regadío
Ref:-1593921 Recinto:29-015-069-00210-00002 Cultivo:20000 BARBECHO TRADICIONAL-SIN VARIEDAD Regadío
Ref:-1593924 Recinto:29-015-069-00210-00002 Cultivo:20000 BARBECHO TRADICIONAL-SIN VARIEDAD Regadío
Ref:-1593937 Recinto:29-015-069-00211-00003 Cultivo:20000 BARBECHO TRADICIONAL-SIN VARIEDAD Regadío
Ref:-1593964 Recinto:29-015-069-00211-00003 Cultivo:20000 BARBECHO TRADICIONAL-SIN VARIEDAD Regadío
Ref:-1593967 Recinto:29-015-069-00211-00003 Cultivo:20000 BARBECHO TRADICIONAL-SIN VARIEDAD Regadío
Ref:-1593994 Recinto:29-015-069-00212-00001 Cultivo:20000 BARBECHO TRADICIONAL-SIN VARIEDAD Regadío
Ref:-1593999 Recinto:29-015-069-00212-00001 Cultivo:20000 BARBECHO TRADICIONAL-SIN VARIEDAD Regadío
Ref:170000006689527 Recinto:29-015-097-00033-00001 Cultivo:101138 OLIVAR-HOJIBLANCA Secano
Ref:170000006689528 Recinto:29-015-097-00038-00001 Cultivo:101138 OLIVAR-HOJIBLANCA Secano
- 100406 Grupo de cultivo declarado en el recinto no coincide con el grupo de cultivo existente en el organismo de control autorizado para la producción ecológica en Andalucía (Anexo I. Criterios de Subvencionabilidad. Orden 28 de marzo de 2023).
Ref:-1086156 Recinto:29-015-069-00085-00001 Cultivo:20000 BARBECHO TRADICIONAL-SIN VARIEDAD Regadío Grupo de SIPEA:HORTICOLAS
Ref:-1593875 Recinto:29-015-069-00085-00001 Cultivo:20000 BARBECHO TRADICIONAL-SIN VARIEDAD Regadío Grupo de SIPEA:HORTICOLAS
Ref:170000006689529 Recinto:29-015-069-00085-00002 Cultivo:20000 BARBECHO TRADICIONAL-SIN VARIEDAD Regadío Grupo de SIPEA:HORTICOLAS
Ref:-1593921 Recinto:29-015-069-00210-00002 Cultivo:20000 BARBECHO TRADICIONAL-SIN VARIEDAD Regadío Grupo de SIPEA:HORTICOLAS
Ref:-1593924 Recinto:29-015-069-00210-00002 Cultivo:20000 BARBECHO TRADICIONAL-SIN VARIEDAD Regadío Grupo de SIPEA:HORTICOLAS
Ref:-1593937 Recinto:29-015-069-00211-00003 Cultivo:20000 BARBECHO TRADICIONAL-SIN VARIEDAD Regadío Grupo de SIPEA:HORTICOLAS
Ref:-1593964 Recinto:29-015-069-00211-00003 Cultivo:20000 BARBECHO TRADICIONAL-SIN VARIEDAD Regadío Grupo de SIPEA:HORTICOLAS
Ref:-1593967 Recinto:29-015-069-00211-00003 Cultivo:20000 BARBECHO TRADICIONAL-SIN VARIEDAD Regadío Grupo de SIPEA:HORTICOLAS
Ref:-1593994 Recinto:29-015-069-00212-00001 Cultivo:20000 BARBECHO TRADICIONAL-SIN VARIEDAD Regadío Grupo de SIPEA:HORTICOLAS
Ref:-1593999 Recinto:29-015-069-00212-00001 Cultivo:20000 BARBECHO TRADICIONAL-SIN VARIEDAD Regadío Grupo de SIPEA:HORTICOLAS
- 100424 Solicita recinto que no está comprometido para la operación.
Ref:-1086156 Recinto:29-015-069-00085-00001 Cultivo:20000 BARBECHO TRADICIONAL-SIN VARIEDAD Regadío
Ref:-1593875 Recinto:29-015-069-00085-00001 Cultivo:20000 BARBECHO TRADICIONAL-SIN VARIEDAD Regadío
Ref:170000006689529 Recinto:29-015-069-00085-00002 Cultivo:20000 BARBECHO TRADICIONAL-SIN VARIEDAD Regadío
Ref:-1593921 Recinto:29-015-069-00210-00002 Cultivo:20000 BARBECHO TRADICIONAL-SIN VARIEDAD Regadío
Ref:-1593924 Recinto:29-015-069-00210-00002 Cultivo:20000 BARBECHO TRADICIONAL-SIN VARIEDAD Regadío
Ref:-1593937 Recinto:29-015-069-00211-00003 Cultivo:20000 BARBECHO TRADICIONAL-SIN VARIEDAD Regadío
Ref:-1593964 Recinto:29-015-069-00211-00003 Cultivo:20000 BARBECHO TRADICIONAL-SIN VARIEDAD Regadío
Ref:-1593967 Recinto:29-015-069-00211-00003 Cultivo:20000 BARBECHO TRADICIONAL-SIN VARIEDAD Regadío
Ref:-1593994 Recinto:29-015-069-00212-00001 Cultivo:20000 BARBECHO TRADICIONAL-SIN VARIEDAD Regadío
Ref:-1593999 Recinto:29-015-069-00212-00001 Cultivo:20000 BARBECHO TRADICIONAL-SIN VARIEDAD Regadío
Ref:170000006689527 Recinto:29-015-097-00033-00001 Cultivo:101138 OLIVAR-HOJIBLANCA Secano
Ref:170000006689528 Recinto:29-015-097-00038-00001 Cultivo:101138 OLIVAR-HOJIBLANCA Secano

(1) Superficie declarada admisible ajustada con la superficie comprometida.
(2) Factor de penalización valorando el alcance para el tipo de compromiso.

Puede verificar la integridad de una copia de este documento mediante la lectura del código QR adjunto o mediante el acceso a la dirección https://ws050.juntadeandalucia.es/verificarFirma indicando el código de VERIFICACIÓN				
FIRMADO POR	JUAN JOSE SOLER GARCIA	FECHA	03/07/2024	
	ROCIO GUIJARRO MILLAN			
VERIFICACIÓN	Pk2jmWGPZXYL7RLHCHYYEGKUBFR96	PÁGINA	1066/1071	



APELLIDOS Y NOMBRE / RAZÓN SOCIAL
VILLOSLADA RECIO JOSÉ MANUEL

NIF
****3755*

EXPEDIENTE
1171190

ANUALIDAD DE PAGO
1ª

IMPORTE POR ANUALIDAD

	2023	2024	2025	2026	2027
IMPORTE MÁXIMO SUBVENCIONABLE	597,92 €	597,92 €	597,92 €	597,92 €	597,92 €
IMPORTE MEDIO DE TRANSFERENCIA (€/ha)	349,66 €	349,66 €	349,66 €	349,66 €	349,66 €

RESUMEN DE UNIDADES

Cód	GRUPO DE PAGO	Sup. Dec. Admisible (ha)	Sup. Comprometida (ha)	Sup. ajustada compromiso (1) (ha)	% sobredec.	Sup. Propuesta (ha)	Importe Declarado	Importe Topado	Importe Propuesto	Importe tras sobredec.
433	FRUTALES REGADÍO	1,71		1,71	0,00	1,71	597,92	597,92	597,92	597,92
TOTAL		1,71	1,71	1,71		1,71	597,92	597,92	597,92	597,92

APLICACIÓN DE REDUCCIONES Y PENALIZACIONES

GRUPO DE PAGO	Importe Calculado	Importe prereduc.	Criterios de subvencionabilidad y compromisos	Presentación tardía	Omisión declaración	Condicionalidad	IMPORTE (Euros) PROPUESTO
FRUTALES REGADÍO	597,92	597,92	0,00	0,00	0,00	0,00	597,92
TOTAL	597,92	597,92					597,92

RESUMEN DE PAGOS

	IMPORTE (Euros)		
	PROPUESTO	FEADER (Eje 2)	MAPA
PROPUESTO	597,92	508,23	58,66
			CAPADR 31,03

RECINTOS PROPUESTOS

REF.	REFERENCIA SIGPAC	CULTIVO DESCRIPCIÓN CULTIVO	S/R	G.PAGO	PEND. MEDIA (%)	SUP. DEC. ADMISIBLE (ha)	SUP. COMPROM. (ha)	SUP. AJUSTADA COMPROM. (1) (ha)	SUP. CONV. SIGPAC (ha)	SUP. CERTIE (ha)	SUP. CAMPO (ha)	SUP. CAMPO DETER. CULT. DECLARADO (ha)	SUP. DEC. REDUCIDA (ha)	SUP. PROPUESTA (ha)
170000005358187	29-091-001-00282-001	343005 AGUACATE-HASS	R	433	55,90	0,11	0,11	0,11		0,11			0,11	0,11
170000005358188	29-091-001-00278-004	343005 AGUACATE-HASS	R	433	32,90	0,16	0,16	0,16		0,16			0,16	0,16
170000005358189	29-091-001-00230-001	343005 AGUACATE-HASS	R	433	55,60	0,33	0,33	0,33		0,33			0,33	0,33
170000005358190	29-053-007-00119-002	343005 AGUACATE-HASS	R	433	25,90	0,11	0,11	0,11		0,11			0,11	0,11
170000005358191	29-053-007-00168-001	343005 AGUACATE-HASS	R	433	25,30	0,37	0,37	0,37		0,37			0,37	0,37
170000005358192	29-091-001-00300-005	343005 AGUACATE-HASS	R	433	44,60	0,11	0,11	0,11		0,11			0,11	0,11
170000005358196	29-091-001-00300-001	343005 AGUACATE-HASS	R	433	50,00	0,45	0,45	0,45		0,45			0,45	0,45
170000005358197	29-091-001-00288-001	343005 AGUACATE-HASS	R	433	60,70	0,07	0,07	0,07		0,07			0,07	0,07

INCIDENCIAS**INCIDENCIA DESCRIPCIÓN**

- 3790 Recinto declarado inactivo
Ref:1503072 Recinto:29-091-001-00230-00002 Cultivo: -
Ref:1503069 Recinto:29-091-002-00058-00006 Cultivo: -
- 100424 Solicita recinto que no está comprometido para la operación.
Ref:170000005358194 Recinto:29-053-002-00058-00001 Cultivo:101252 OLIVAR-NEVADILLO NEGRO Secano
Ref:170000005358195 Recinto:29-053-002-00341-00001 Cultivo:101252 OLIVAR-NEVADILLO NEGRO Secano
Ref:1503072 Recinto:29-091-001-00230-00002 Cultivo:101252 OLIVAR-NEVADILLO NEGRO Secano
Ref:170000005358186 Recinto:29-091-001-00283-00001 Cultivo:101252 OLIVAR-NEVADILLO NEGRO Secano
Ref:170000005358193 Recinto:29-091-001-00283-00004 Cultivo:101252 OLIVAR-NEVADILLO NEGRO Secano
Ref:125854 Recinto:29-091-001-00300-00006 Cultivo:101252 OLIVAR-NEVADILLO NEGRO Secano
Ref:1503069 Recinto:29-091-002-00058-00006 Cultivo:101252 OLIVAR-NEVADILLO NEGRO Secano

(1) Superficie declarada admisible ajustada con la superficie comprometida.

(2) Factor de penalización valorando el alcance para el tipo de compromiso.

Puede verificar la integridad de una copia de este documento mediante la lectura del código QR adjunto o mediante el acceso a la dirección <https://ws050.juntadeandalucia.es/verificarFirma> indicando el código de VERIFICACIÓN

FIRMADO POR	JUAN JOSE SOLER GARCIA	FECHA	03/07/2024	
	ROCIO GUIJARRO MILLAN			
VERIFICACIÓN	Pk2jmWGPZXRYL7RLHCHYYEGKUBFR96	PÁGINA	1067/1071	

**APELLIDOS Y NOMBRE / RAZÓN SOCIAL**

VITERINMO SL

NIF

***7532*

EXPEDIENTE

1058369

ANUALIDAD DE PAGO

1ª

IMPORTE POR ANUALIDAD

	2023	2024	2025	2026	2027
IMPORTE MÁXIMO SUBVENCIONABLE	4.377,74 €	4.377,74 €	4.377,74 €	4.377,74 €	4.377,74 €
IMPORTE MEDIO DE TRANSFERENCIA (€/ha)	349,66 €	349,66 €	349,66 €	349,66 €	349,66 €

RESUMEN DE UNIDADES

Cód	GRUPO DE PAGO	Sup. Dec. Admisible (ha)	Sup. Comprometida (ha)	Sup. ajustada compromiso (1) (ha)	% sobredec.	Sup. Propuesta (ha)	Importe Declarado	Importe Topado	Importe Propuesto	Importe tras sobredec.
433	FRUTALES REGADÍO	15,73		12,52	0,00	12,52	4.377,74	4.377,74	4.377,74	4.377,74
TOTAL		15,73	12,52	12,52		12,52	4.377,74	4.377,74	4.377,74	4.377,74

APLICACIÓN DE REDUCCIONES Y PENALIZACIONES

GRUPO DE PAGO	Importe Calculado	Importe prereduc.	Criterios de subvencionabilidad y compromisos	Presentación tardía	Omisión declaración	Condicionalidad	IMPORTE (Euros) PROPUESTO
FRUTALES REGADÍO	4.377,74	4.377,74	0,00	0,00	0,00	0,00	4.377,74
TOTAL	4.377,74	4.377,74					4.377,74

RESUMEN DE PAGOS

	IMPORTE (Euros)			
	PROPUESTO	FEADER (Eje 2)	MAPA	CAPADR
PROPUESTO	4.377,74	3.721,08	429,46	227,20

RECINTOS PROPUESTOS

REF.	REFERENCIA SIGPAC	CULTIVO DESCRIPCIÓN CULTIVO	S/R	G.PAGO	PEND. MEDIA (%)	SUP. DEC. ADMISIBLE (ha)	SUP. COMPROM. (ha)	SUP. AJUSTADA COMPROM. (1) (ha)	SUP. CONV. SIGPAC (ha)	SUP. CERTIE. (ha)	SUP. CAMPO (ha)	SUP. CAMPO DETER. CULT. DECLARADO (ha)	SUP. DEC. REDUCIDA (ha)	SUP. PROPUESTA (ha)
1700000006721942	29-038-016-00012-001	206001 NARANJO-LANE LATE	R	433	1,30	2,95	2,95	2,95		2,95			2,95	2,95
1700000006721944	29-038-016-00026-002	206001 NARANJO-LANE LATE	R	433	1,70	9,40	9,40	9,40		9,40			9,40	9,40
1700000006721946	29-038-016-00013-001	206001 NARANJO-LANE LATE	R	433	1,00	3,38	0,17	0,17		0,17			0,17	0,17

INCIDENCIAS**INCIDENCIA DESCRIPCIÓN**

- 100421 Recinto declarado por error para una operación de la 6503, que se ha corregido de oficio marcando la operación correcta, de acuerdo con la fecha de inscripción del recinto en la producción ecológica.
 Ref:1700000006721942 Recinto:29-038-016-00012-00001 Cultivo:206001 NARANJO-LANE LATE Regadío
 Ref:1700000006721946 Recinto:29-038-016-00013-00001 Cultivo:206001 NARANJO-LANE LATE Regadío
 Ref:1700000006721944 Recinto:29-038-016-00026-00002 Cultivo:206001 NARANJO-LANE LATE Regadío

(1) Superficie declarada admisible ajustada con la superficie comprometida.

(2) Factor de penalización valorando el alcance para el tipo de compromiso.

Puede verificar la integridad de una copia de este documento mediante la lectura del código QR adjunto o mediante el acceso a la dirección <https://ws050.juntadeandalucia.es/verificarFirma> indicando el código de VERIFICACIÓN

FIRMADO POR	JUAN JOSE SOLER GARCIA	FECHA	03/07/2024	
	ROCIO GUIJARRO MILLAN			
VERIFICACIÓN	Pk2jmWGPZXYL7RLHCHYYEGKUBFR96	PÁGINA	1068/1071	

**APELLIDOS Y NOMBRE / RAZÓN SOCIAL****NIF**
****4465***EXPEDIENTE**
1261393**ANUALIDAD DE PAGO**

1ª

VTP AZAHAR RESORT SL

IMPORTE POR ANUALIDAD

	2023	2024	2025	2026	2027
IMPORTE MÁXIMO SUBVENCIONABLE	13.986,40 €	13.986,40 €	13.986,40 €	13.986,40 €	13.986,40 €
IMPORTE MEDIO DE TRANSFERENCIA (€/ha)	349,66 €	349,66 €	349,66 €	349,66 €	349,66 €

RESUMEN DE UNIDADES

Cód	GRUPO DE PAGO	Sup. Dec. Admisible (ha)	Sup. Comprometida (ha)	Sup. ajustada compromiso (1) (ha)	% sobredec.	Sup. Propuesta (ha)	Importe Declarado	Importe Topado	Importe Propuesto	Importe tras sobredec.
433	FRUTALES REGADÍO	51,68		40,00	0,00	40,00	13.986,40	13.986,40	13.986,40	13.986,40
TOTAL		51,68	40,00	40,00		40,00	13.986,40	13.986,40	13.986,40	13.986,40

APLICACIÓN DE REDUCCIONES Y PENALIZACIONES

GRUPO DE PAGO	Importe Calculado	Importe prereduc.	Criterios de subvencionabilidad y compromisos	Presentación tardía	Omisión declaración	Condicionalidad	IMPORTE (Euros) PROPUESTO
FRUTALES REGADÍO	13.986,40	13.986,40	0,00	0,00	0,00	0,00	13.986,40
TOTAL	13.986,40	13.986,40					13.986,40

RESUMEN DE PAGOS

	IMPORTE (Euros)			
	PROPUESTO	FEADER (Eje 2)	MAPA	CAPADR
PROPUESTO	13.986,40	11.888,44	1.372,07	725,89

RECINTOS PROPUESTOS

REF.	REFERENCIA SIGPAC	CULTIVO	DESCRIPCIÓN CULTIVO	S/R	G.PAGO	PEND. MEDIA (%)	SUP. DEC. ADMISIBLE (ha)	SUP. COMPROM. (ha)	SUP. AJUSTADA COMPROM. (1) (ha)	SUP. CONV. SIGPAC (ha)	SUP. CERTIE (ha)	SUP. CAMPO (ha)	SUP. CAMPO DETER. CULT. DECLARADO (ha)	SUP. DEC. REDUCIDA (ha)	SUP. PROPUESTA (ha)
-1080430	29-041-019-00006-003	343005	AGUACATE-HASS	R	433	3,20	5,15	5,15	5,15		5,15			5,15	5,15
-1080429	29-041-019-00006-012	343005	AGUACATE-HASS	R	433	3,70	0,40	0,40	0,40		0,40			0,40	0,40
-1080426	29-041-019-00006-020	343005	AGUACATE-HASS	R	433	2,90	1,68	1,59	1,59		1,68			1,59	1,59
-1080425	29-041-019-00006-004	343005	AGUACATE-HASS	R	433	1,70	5,44	5,44	5,44		5,44			5,44	5,44
-1080424	29-041-019-00006-018	343005	AGUACATE-HASS	R	433	1,90	2,60	2,60	2,60		2,60			2,60	2,60
-1080309	29-041-019-00007-004	343005	AGUACATE-HASS	R	433	2,10	1,03	1,03	1,03		1,03			1,03	1,03
-1080308	29-041-019-00007-003	343005	AGUACATE-HASS	R	433	1,80	3,17	3,05	3,05		3,17			3,05	3,05
-1080207	29-041-019-00006-023	343005	AGUACATE-HASS	R	433	20,70	26,49	25,89	25,89		26,49			25,89	25,89
-1010500	29-041-020-00036-002	343005	AGUACATE-HASS	R	433	3,00	0,94	0,94	0,94		0,94			0,94	0,94
-1010492	29-041-020-00035-001	343005	AGUACATE-HASS	R	433	6,50	0,86	0,86	0,86		0,86			0,86	0,86
-1010452	29-041-019-00006-015	343005	AGUACATE-HASS	R	433	4,60	1,71	1,71	1,71		1,71			1,71	1,71
-1010447	29-041-019-00006-005	343005	AGUACATE-HASS	R	433	11,40	2,21	2,21	2,21		2,21			2,21	2,21

INCIDENCIAS**INCIDENCIA DESCRIPCIÓN**

- 4272 Verifica que las líneas de declaración de las Solicitudes Únicas no tienen solapes con la capa de Retroactividad Gráfica (ambas de la misma campaña) a nivel de expediente/línea de declaración gráfica de la solicitud.
 Ref:-1080426 Recinto:29-041-019-00006-0020 Cultivo: - Agregado de la referencia del recinto.:0 Zona de la referencia del recinto.:0 Superficie solapada.:0,09 Id. Incid.:95947147
 Ref:-1080207 Recinto:29-041-019-00006-00023 Cultivo: - Agregado de la referencia del recinto.:0 Zona de la referencia del recinto.:0 Superficie solapada.:0,6 Id. Incid.:95947149
 Ref:-1080308 Recinto:29-041-019-00007-00003 Cultivo: - Agregado de la referencia del recinto.:0 Zona de la referencia del recinto.:0 Superficie solapada.:0,12 Id. Incid.:95947148

(1) Superficie declarada admisible ajustada con la superficie comprometida.
 (2) Factor de penalización valorando el alcance para el tipo de compromiso.

Puede verificar la integridad de una copia de este documento mediante la lectura del código QR adjunto o mediante el acceso a la dirección <https://ws050.juntadeandalucia.es/verificarFirma> indicando el código de VERIFICACIÓN

FIRMADO POR	JUAN JOSE SOLER GARCIA	FECHA	03/07/2024	
	ROCIO GUIJARRO MILLAN			
VERIFICACIÓN	Pk2jmWGPZXRyL7RLHCHYYEGKUBFR96	PÁGINA	1069/1071	

**APELLIDOS Y NOMBRE / RAZÓN SOCIAL**

WILDEMAN GERARD JAN

NIF

****7928*

EXPEDIENTE

1184152

ANUALIDAD DE PAGO

1ª

IMPORTE POR ANUALIDAD

	2023	2024	2025	2026	2027
IMPORTE MÁXIMO SUBVENCIONABLE	756,84 €	756,84 €	756,84 €	756,84 €	756,84 €
IMPORTE MEDIO DE TRANSFERENCIA (€/ha)	216,24 €	216,24 €	216,24 €	216,24 €	216,24 €

RESUMEN DE UNIDADES

Cód	GRUPO DE PAGO	Sup. Dec. Admisible (ha)	Sup. Comprometida (ha)	Sup. ajustada compromiso (I) (ha)	% sobredec.	Sup. Propuesta (ha)	Importe Declarado	Importe Topado	Importe Propuesto	Importe tras sobredec.
432	FRUTALES SECANO	3,52		3,50	0,00	3,50	756,84	756,84	756,84	756,84
TOTAL		3,52	3,50	3,50		3,50	756,84	756,84	756,84	756,84

APLICACIÓN DE REDUCCIONES Y PENALIZACIONES

GRUPO DE PAGO	Importe Calculado	Importe prereduc.	Criterios de subvencionabilidad y compromisos	Presentación tardía	Omisión declaración	Condicionabilidad	IMPORTE (Euros) PROPUESTO
FRUTALES SECANO	756,84	756,84	0,00	0,00	0,00	0,00	756,84
TOTAL	756,84	756,84					756,84

RESUMEN DE PAGOS

	IMPORTE (Euros)		
	PROPUESTO	FEADER (Eje 2)	MAPA
PROPUESTO	756,84	643,31	74,25
			CAPADR 39,28

RECINTOS PROPUESTOS

REF.	REFERENCIA SIGPAC	CULTIVO	DESCRIPCIÓN CULTIVO	S/R	G.PAGO	PEND. MEDIA (%)	SUP. DEC. ADMISIBLE (ha)	SUP. COMPROM. (ha)	SUP. AJUSTADA COMPR.(I) (ha)	SUP. CONV. SIGPAC (ha)	SUP. CERTIE. (ha)	SUP. CAMPO (ha)	SUP. CAMPO DETER. CULT. DECLARADO (ha)	SUP. DEC. REDUCIDA (ha)	SUP. PROPUESTA (ha)
-1362873	29-064-002-00018-001	117000	CASTAÑOS-SIN VARIEDAD	S	432	49,30	3,52	3,50	3,50		3,52			3,50	3,50

INCIDENCIAS**INCIDENCIA DESCRIPCIÓN**

4272 Verifica que las líneas de declaración de las Solicitudes Únicas no tienen solapes con la capa de Retroactividad Gráfica (ambas de la misma campaña) a nivel de expediente/línea de declaración gráfica de la solicitud.
Ref.-1362873 Recinto:29-064-002-00018-00001 Cultivo: - Agregado de la referencia del recinto.:0 Zona de la referencia del recinto.:0 Superficie solapada.:0,02 Id. Incid.:95941914

(1) Superficie declarada admisible ajustada con la superficie comprometida.

(2) Factor de penalización valorando el alcance para el tipo de compromiso.

Puede verificar la integridad de una copia de este documento mediante la lectura del código QR adjunto o mediante el acceso a la dirección <https://ws050.juntadeandalucia.es/verificarFirma> indicando el código de VERIFICACIÓN

FIRMADO POR	JUAN JOSE SOLER GARCIA	FECHA	03/07/2024
	ROCIO GUIJARRO MILLAN		
VERIFICACIÓN	Pk2jmWGPZXYL7RLHCHYYEGKUBFR96	PÁGINA	1070/1071



**APELLIDOS Y NOMBRE / RAZÓN SOCIAL**

ZEA BENITEZ ANTONIA JOSE

NIF

****1687*

EXPEDIENTE

1015579

ANUALIDAD DE PAGO

1ª

IMPORTE POR ANUALIDAD

	2023	2024	2025	2026	2027
IMPORTE MÁXIMO SUBVENCIONABLE	5.853,31 €	5.853,31 €	5.853,31 €	5.853,31 €	5.853,31 €
IMPORTE MEDIO DE TRANSFERENCIA (€/ha)	349,66 €	349,66 €	349,66 €	349,66 €	349,66 €

RESUMEN DE UNIDADES

Cód	GRUPO DE PAGO	Sup. Dec. Admisible (ha)	Sup. Comprometida (ha)	Sup. ajustada compromiso (1) (ha)	% sobredec.	Sup. Propuesta (ha)	Importe Declarado	Importe Topado	Importe Propuesto	Importe tras sobredec.
433	FRUTALES REGADÍO	16,74		16,74	0,00	16,74	5.853,31	5.853,31	5.853,31	5.853,31
TOTAL		16,74	16,74	16,74		16,74	5.853,31	5.853,31	5.853,31	5.853,31

APLICACIÓN DE REDUCCIONES Y PENALIZACIONES

GRUPO DE PAGO	Importe Calculado	Importe prereduc.	Criterios de subvencionabilidad y compromisos	Presentación tardía	Omisión declaración	Condicionalidad	IMPORTE (Euros) PROPUESTO
FRUTALES REGADÍO	5.853,31	5.853,31	0,00	0,00	0,00	0,00	5.853,31
TOTAL	5.853,31	5.853,31					5.853,31

RESUMEN DE PAGOS

	IMPORTE (Euros)			
	PROPUESTO	FEADER (Eje 2)	MAPA	CAPADR
PROPUESTO	5.853,31	4.975,31	574,21	303,79

RECINTOS PROPUESTOS

REF.	REFERENCIA SIGPAC	CULTIVO	DESCRIPCIÓN CULTIVO	S/R	G.PAGO	PEND. MEDIA (2)	SUP. DEC. ADMISIBLE (ha)	SUP. COMPROM. (ha)	SUP. AJUSTADA COMPROM. (1) (ha)	SUP. CONV. SIGPAC (ha)	SUP. CERTIE (ha)	SUP. CAMPO (ha)	SUP. CAMPO DETER. CULT. DECLARADO (ha)	SUP. DEC. REDUCIDA (ha)	SUP. PROPUESTA (ha)
-1121080	29-080-016-00034-004	207002	LIMONERO-FINO	R	433	11,40	0,15	0,15	0,15		0,15			0,15	0,15
4587432	29-080-016-00034-001	207004	LIMONERO-VERNA	R	433	10,20	3,16	3,16	3,16		3,16			3,16	3,16
1700000002750574	29-080-022-00118-001	207002	LIMONERO-FINO	R	433	16,60	1,17	1,17	1,17		1,17			1,17	1,17
1700000002750575	29-080-022-00003-005	207002	LIMONERO-FINO	R	433	11,90	0,26	0,26	0,26		0,26			0,26	0,26
1700000002750577	29-080-022-00006-001	207002	LIMONERO-FINO	R	433	11,30	3,20	3,20	3,20		3,20			3,20	3,20
1700000002750578	29-080-022-00008-003	207002	LIMONERO-FINO	R	433	13,40	6,23	6,23	6,23		6,23			6,23	6,23
1700000002750582	29-080-022-00003-001	207002	LIMONERO-FINO	R	433	13,70	2,57	2,57	2,57		2,57			2,57	2,57

INCIDENCIAS**INCIDENCIA DESCRIPCIÓN**

3790	Recinto declarado inactivo Ref:1700000002750576 Recinto:29-080-022-00004-00001 Cultivo: -
100421	Recinto declarado por error para una operación de la 6503, que se ha corregido de oficio marcando la operación correcta, de acuerdo con la fecha de inscripción del recinto en la producción ecológica. Ref:4587432 Recinto:29-080-016-00034-00001 Cultivo:207004 LIMONERO-VERNA Regadío Ref:-1121080 Recinto:29-080-016-00034-00004 Cultivo:207002 LIMONERO-FINO Regadío Ref:1700000002750582 Recinto:29-080-022-00003-00001 Cultivo:207002 LIMONERO-FINO Regadío Ref:1700000002750575 Recinto:29-080-022-00003-00005 Cultivo:207002 LIMONERO-FINO Regadío Ref:1700000002750576 Recinto:29-080-022-00004-00001 Cultivo:207002 LIMONERO-FINO Regadío Ref:1700000002750577 Recinto:29-080-022-00006-00001 Cultivo:207002 LIMONERO-FINO Regadío Ref:1700000002750578 Recinto:29-080-022-00008-00003 Cultivo:207002 LIMONERO-FINO Regadío Ref:1700000002750574 Recinto:29-080-022-00118-00001 Cultivo:207002 LIMONERO-FINO Regadío
100424	Solicita recinto que no está comprometido para la operación. Ref:1700000002750576 Recinto:29-080-022-00004-00001 Cultivo:207002 LIMONERO-FINO Regadío

(1) Superficie declarada admisible ajustada con la superficie comprometida.
(2) Factor de penalización valorando el alcance para el tipo de compromiso.Puede verificar la integridad de una copia de este documento mediante la lectura del código QR adjunto o mediante el acceso a la dirección <https://ws050.juntadeandalucia.es/verificarFirma> indicando el código de VERIFICACIÓN

FIRMADO POR	JUAN JOSE SOLER GARCIA	FECHA	03/07/2024	
	ROCIO GUIJARRO MILLAN			
VERIFICACIÓN	Pk2jmWGPZXYL7RLHCHYYEGKUBFR96	PÁGINA	1071/1071	