



# Oficina Comarcal Agraria de Guadajoz y Campiña Este

CÓRDOBA

Sede: Baena

Comarca: Guadajoz y Campiña Este

Dirección: Calle Mesones, 2 esquina Calle Moral 14850 Baena (Córdoba)

Teléfono: 957 69 98 43

Fax: 957 69 98 41

Dirección mail: [oca.baena.agapa@juntadeandalucia.es](mailto:oca.baena.agapa@juntadeandalucia.es)



Consejería de Agricultura,  
Pesca, Agua  
y Desarrollo Rural

Agencia de Gestión Agraria  
y Pesquera de Andalucía

El siguiente informe trata de caracterizar desde los puntos de vista agrario y agroalimentario el ámbito territorial de la Oficina Comarcal Agraria (OCA) de Guadajoz y Campiña Este introduciendo aspectos económicos, sociales y medioambientales.

En lo sucesivo, siempre que se mencione el término OCA se estará aludiendo al territorio de los municipios que la conforman, y cuando se utilice el término “agrario” se estará incluyendo agricultura, ganadería y agroindustria, utilizándose el término “agrícola” solo para el ámbito de la agricultura.

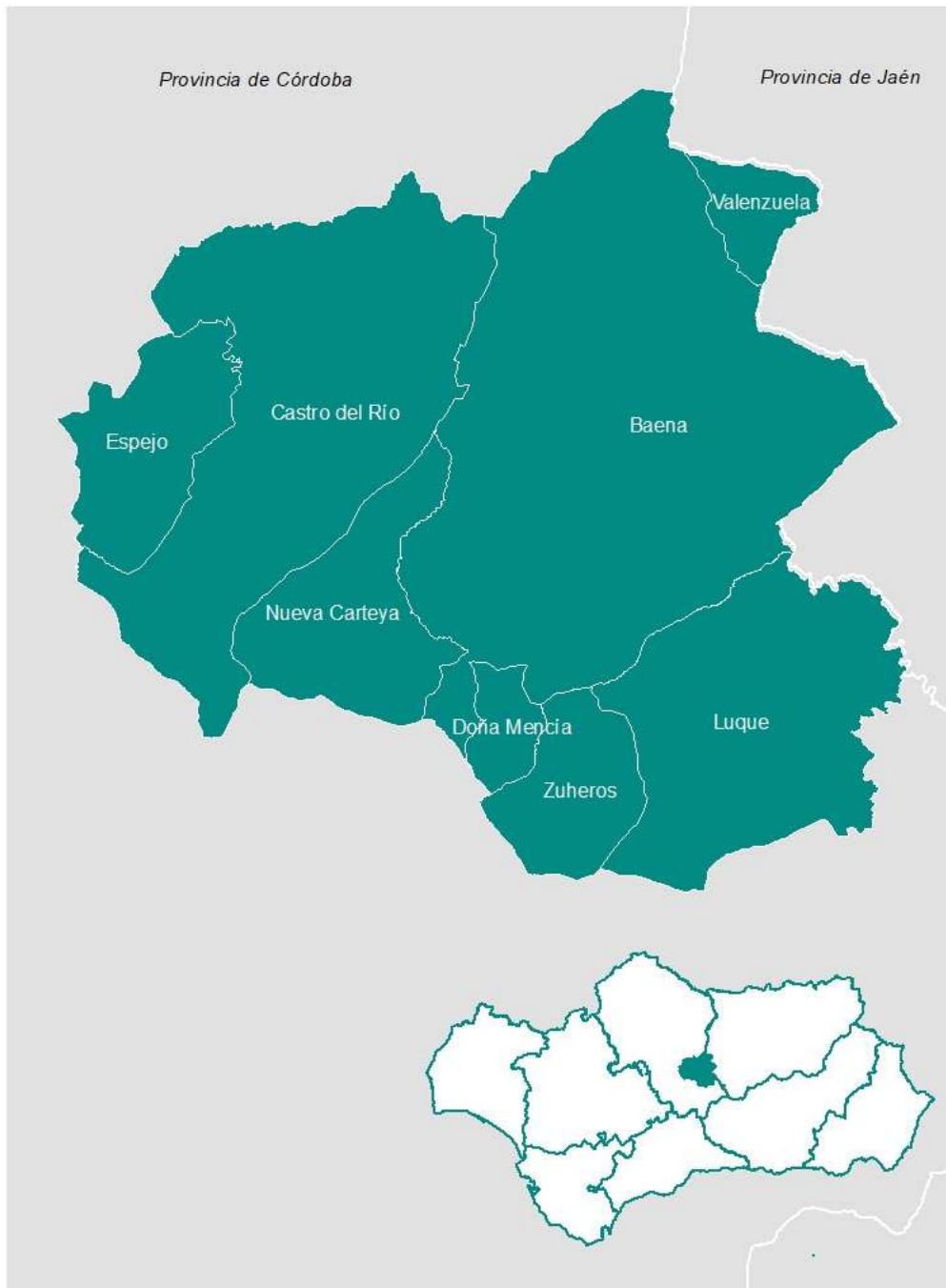


# ÍNDICE

- **Descripción del territorio y su población**
- **Caracterización del sector agrario y de la agroindustria**
- **Producción ecológica, producción integrada y figuras de calidad diferenciada**
- **Ayudas de la Política Agraria Común**
- **Recursos biomásicos y otros indicadores relacionados con el medio ambiente**

# Descripción del territorio y su población

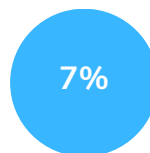




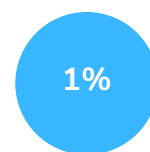
**8 municipios**

**925 km<sup>2</sup>**

Baena  
 Castro del Río  
 Doña Mencía  
 Espejo  
 Luque  
 Nueva Carteya  
 Valenzuela  
 Zuheros



de la superficie  
de la provincia



de la superficie  
andaluza

Fuente: IECA

# Población, evolución en el tiempo

44.786 habitantes

6%

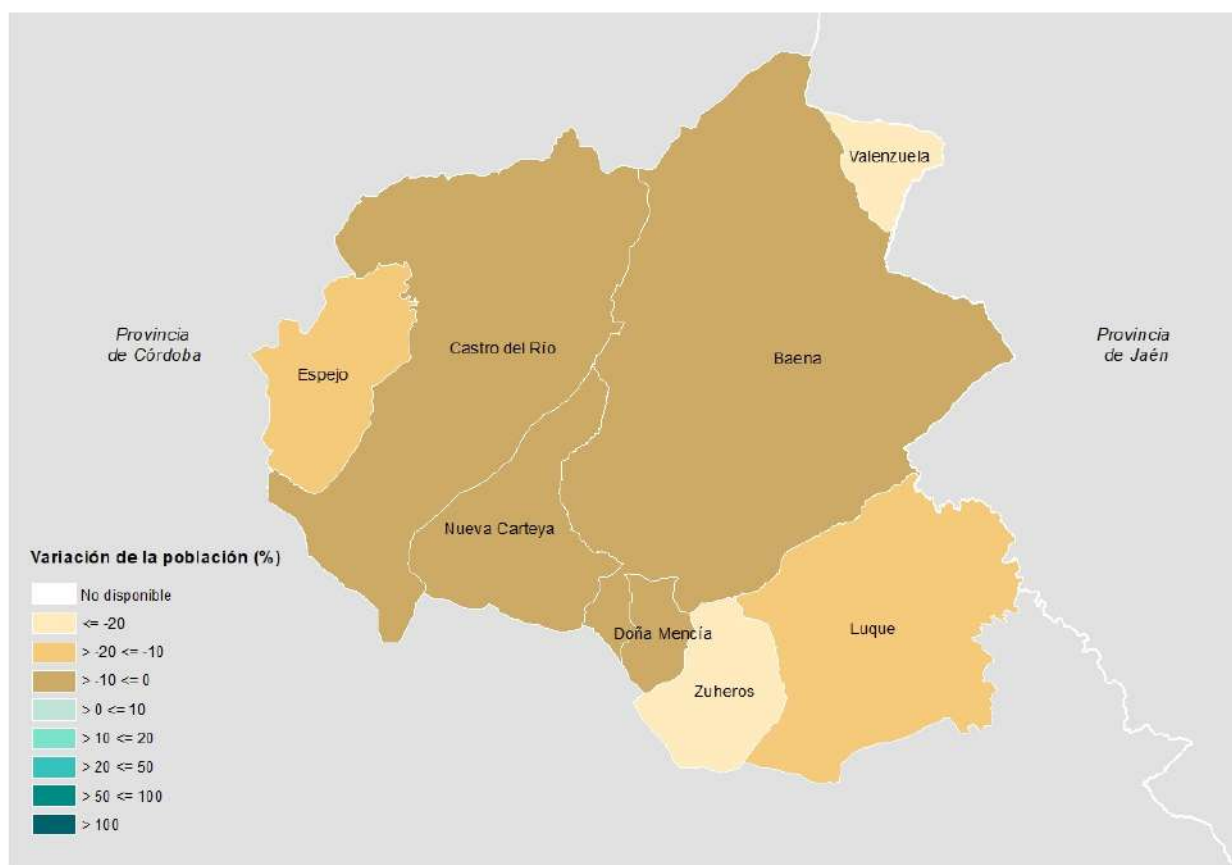
de la población de la provincia

0,5%

de la población andaluza

## Evolución de la población en el periodo 2001-2020

La población de la OCA ha disminuido más de un 8% desde 2001 mientras que en la provincia y en Andalucía se ha incrementado (un 2% y un 14%, respectivamente).

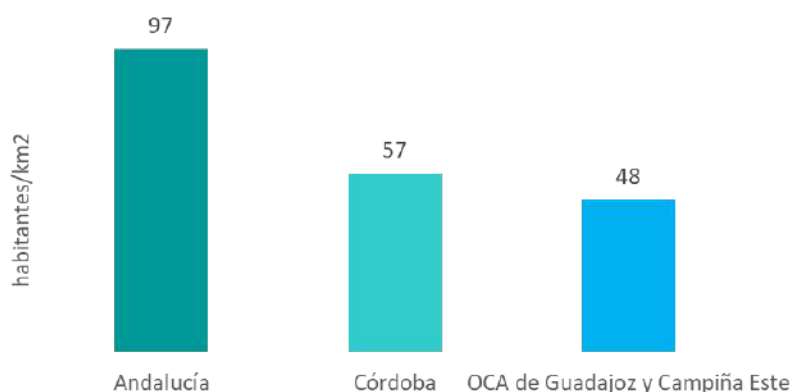


La evolución de la población desde 2001 en todos los municipios es a la baja, siendo en Zuheros y Valenzuela donde el descenso ha sido más acusado (del 29% y 21% respectivamente).

# Densidad de población

## 48 habitantes/km<sup>2</sup>

La densidad de población de la OCA es mucho menor que la andaluza y con menos diferencias, menor que la de la provincia de Córdoba.

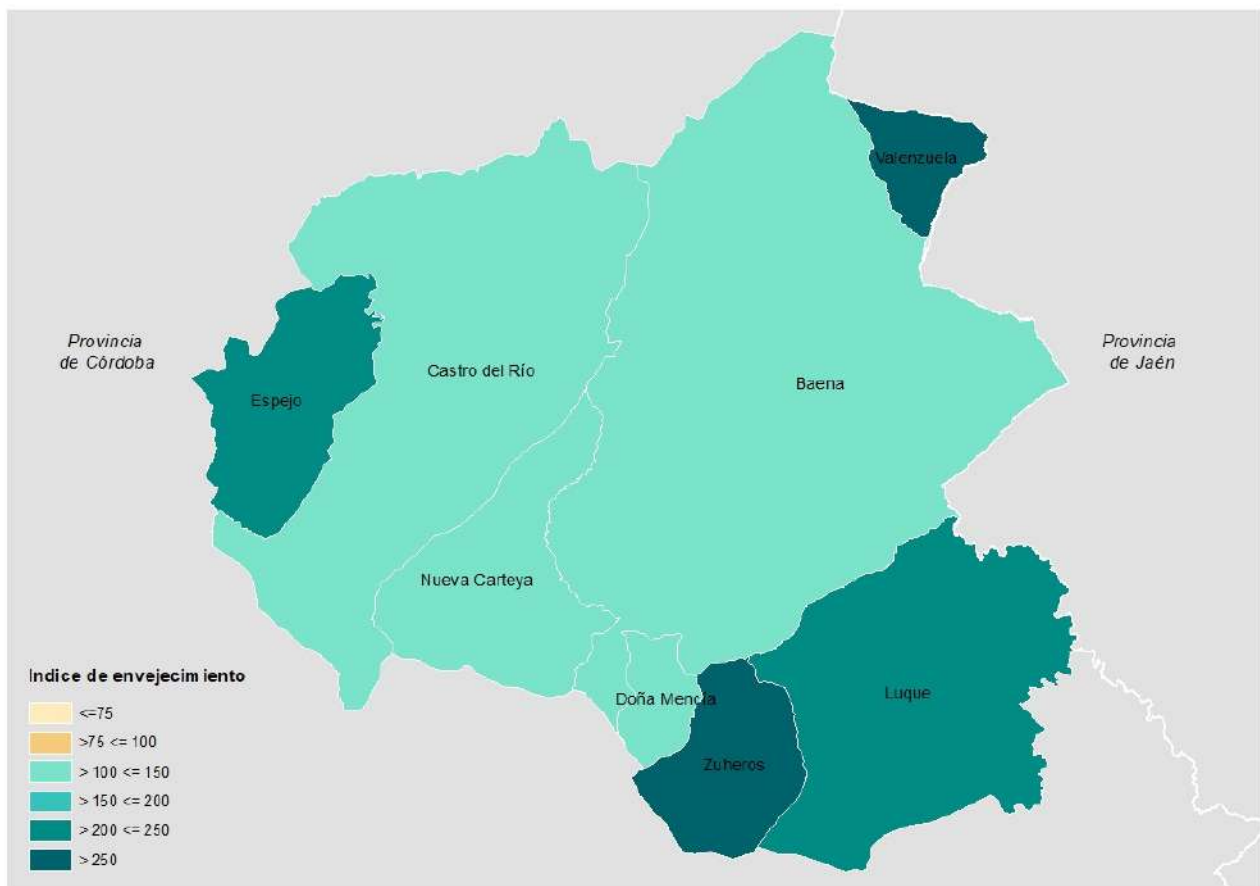


Doña Mencía es el municipio con mayor densidad de población de la OCA (302 hab/km<sup>2</sup>) mientras que Zuheros se sitúa en el extremo opuesto, con 15 hab/km<sup>2</sup>, la densidad de población más reducida.

# Edad media e índice de envejecimiento

La edad media en todos los municipios adscritos a la OCA se encuentra en el intervalo de 42 años (en Baena) a 51 años (en Zuheros y Valenzuela).

## Índice de envejecimiento



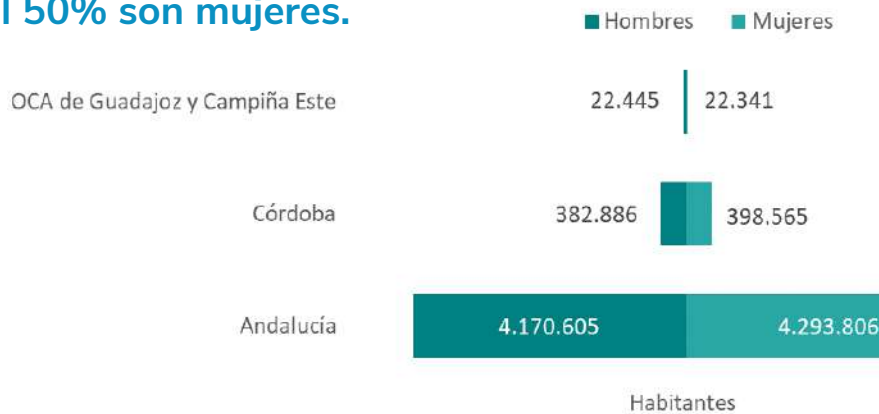
Todos los municipios tienen su población envejecida (índices de envejecimiento por encima de 100).

Fuente: IECA



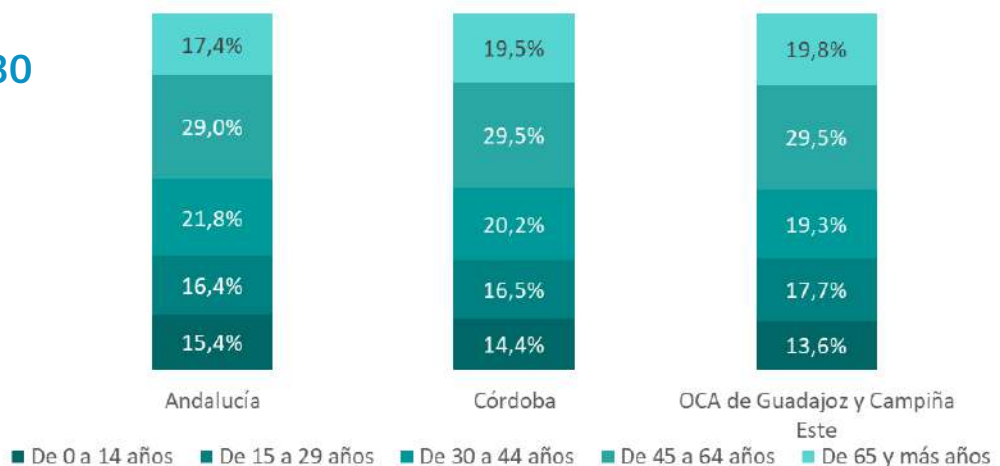
# Distribución de la población por sexo y edad

## El 50% son mujeres.

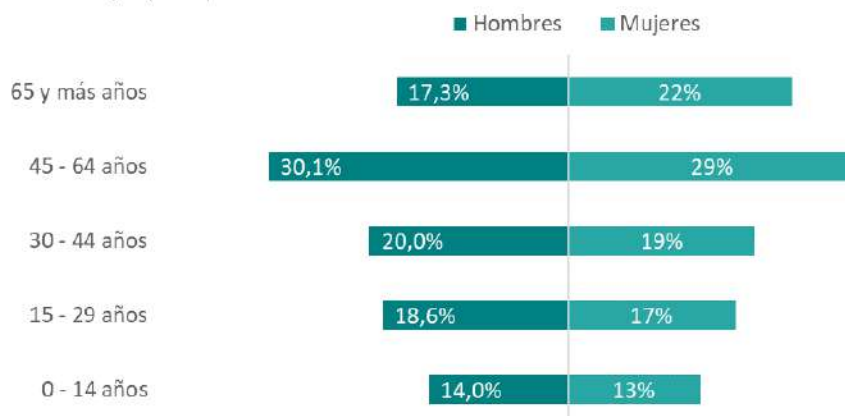


La diferencia en el porcentaje de mujeres respecto a la provincia y a Andalucía en su conjunto (ambas con un 51% de mujeres) es de un punto porcentual.

## El 31% son menores de 30 años.



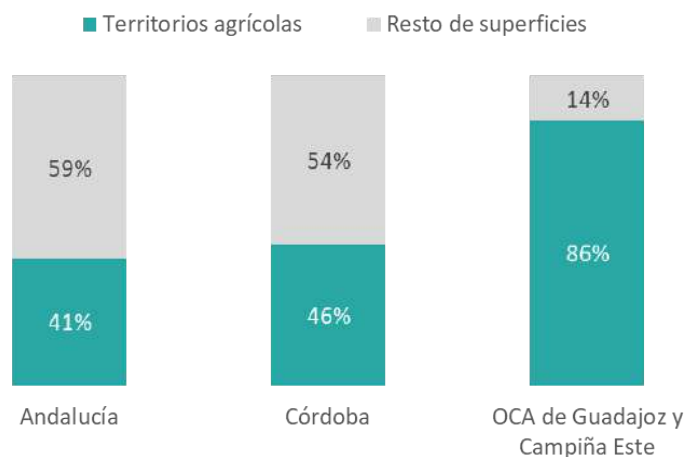
## OCA de Guadajoz y Campiña Este



Las mujeres superan a los hombres únicamente en el estrato de más edad (mayores de 65 años) al igual que ocurre en la provincia y en Andalucía.

# Usos del suelo y ruralidad

Gran importancia de los territorios agrícolas de la OCA respecto a la superficie total en comparación con lo que se observa en la provincia y en Andalucía.



Fuente: Rediam

El 86% del suelo corresponde a territorios agrícolas.



Fuente: Rediam

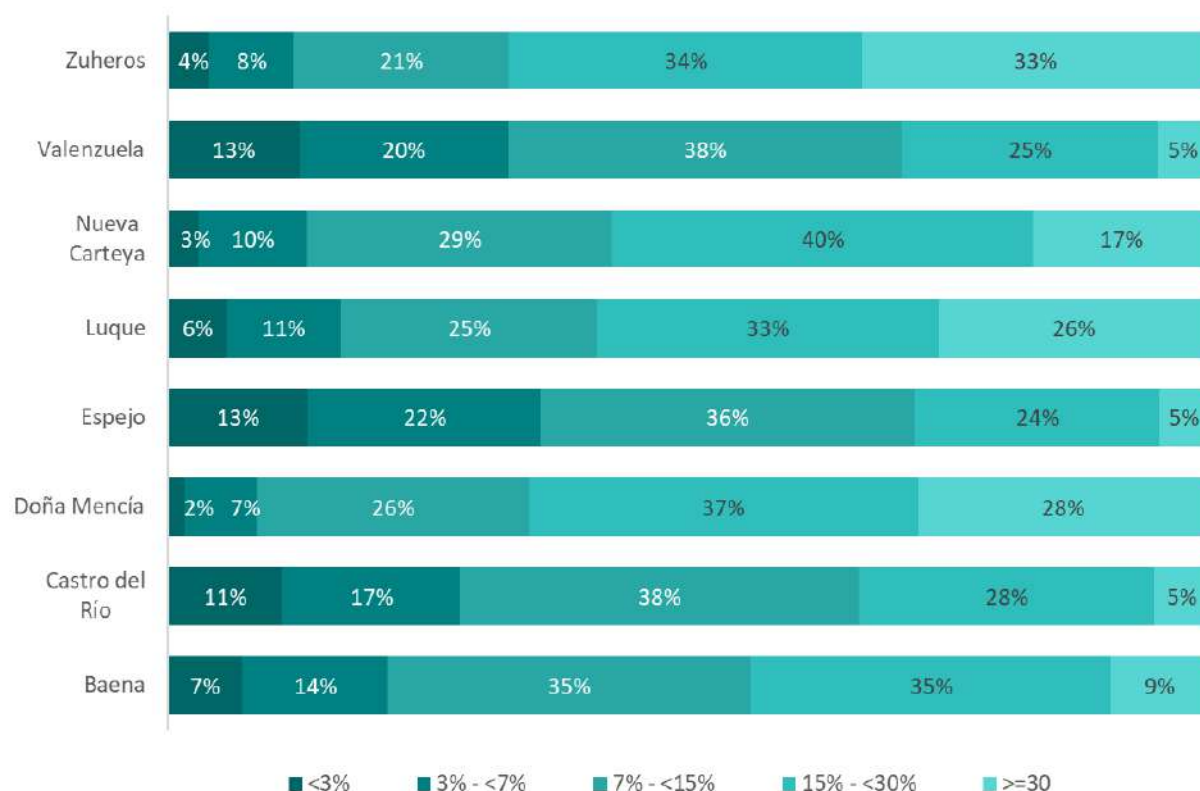
La mayoría de los municipios son eminentemente agrícolas (muchos de ellos con más del 90% de su superficie dedicada a este uso) siendo Zuheros la excepción (solo un 20% de la superficie total está catalogada como territorios agrícolas).

Se trata de una OCA “predominantemente rural”: el 90% de su población reside en municipios clasificados como rurales.

Según esta clasificación, la provincia de Córdoba y Andalucía en su conjunto son regiones “Intermedias”, con el 49% y el 32% de sus residentes en municipios considerados rurales.

# Pendiente

## Distribución de la superficie según estratos de pendiente por municipio



## La mitad de la superficie de la OCA se encuentra en los estratos de pendiente inferiores al 15%.

Coexisten municipios con pendientes reducidas como Espejo o Valenzuela (más del 70% de su superficie presenta pendiente inferior al 15%) con otros, como Doña Mencía o Zuheros, en los que más del 65% de la superficie presenta pendientes elevadas.



# Caracterización del sector agrario y de la agroindustria

# Caracterización general

## PET, SAU y número de explotaciones agrarias según la especialización de sus OTE\*

Explotaciones	PET (mill €)	SAU (ha)	Nº de explotaciones
OTE especializadas en producción vegetal	147,5	76.096	6.434
OTE especializadas en producción animal	2,4	1.689	31
OTE mixtas	3,2	2.596	65
<b>Total OCA de Guadajoz y Campiña Este</b>	<b>153,2</b>	<b>80.381</b>	<b>6.530</b>

\* clasificación del Censo agrario 2020. INE

Fuente: Censo agrario 2020. INE



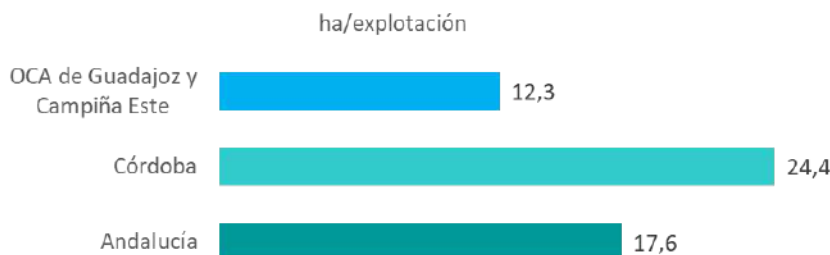
## OCA con orientación AGRÍCOLA\*\*

\*\* ver metodología

La OCA de Guadajoz y Campiña Este aporta el 10% de la PET de la provincia y el 1% de la PET total obtenida por la actividad agraria en Andalucía.

## Superficie media por explotación comparación con la provincia y Andalucía

# 12,3 hectáreas



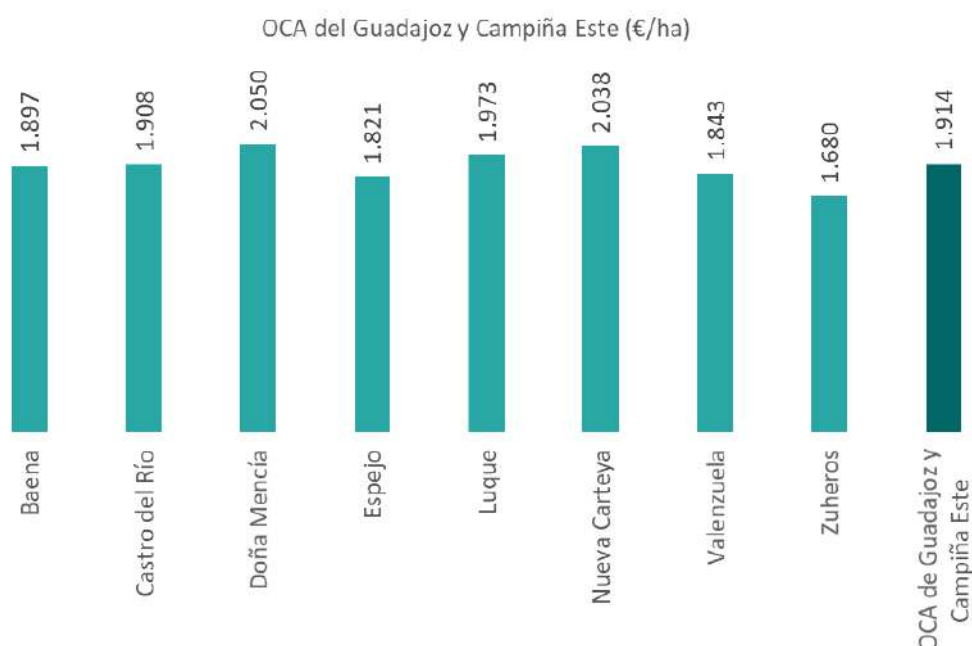
Fuente: Censo agrario 2020. INE

# Explotaciones especializadas en agricultura

Ranking de las principales OTE especializadas en agricultura ordenadas por PET, número de explotaciones y SAU

OTE especializadas en agricultura	PET (mill €)	Nº de explotaciones	SAU (ha)
Olivicultura	144,2	6.329	73.978
Agricultura general y cultivos leñosos	2,5	43	2.370
Varios cultivos permanentes combinados	0,7	24	319
Cereales (excepto arroz), oleaginosas y leguminosas	0,6	27	1.035
Viveros	0,5	5	61
Cultivos herbáceos combinados	0,4	7	470
Hortalizas en invernadero	0,4	3	7
Horticultura y cultivos leñosos	0,4	8	105
Hortalizas frescas en terreno de labor	0,3	2	96
Raíces y tubérculos	0,1	4	19

PET por unidad de superficie de las explotaciones especializadas en agricultura por municipios



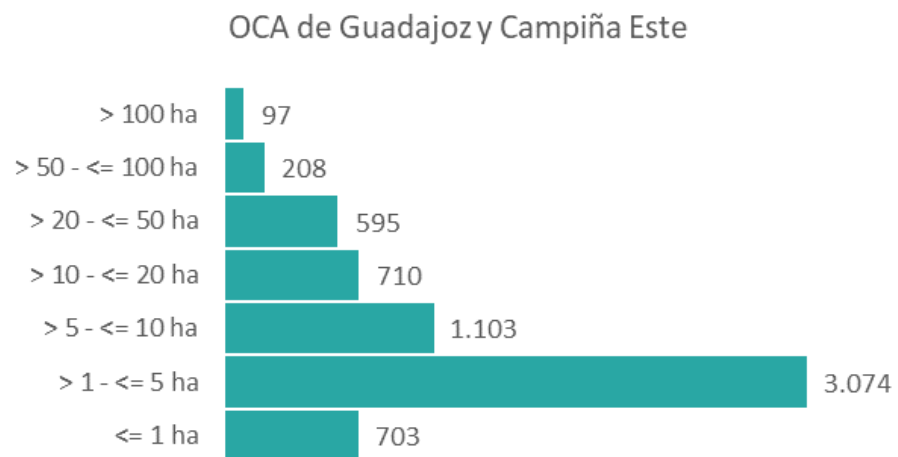
# Explotaciones especializadas en agricultura

## 12,1 hectáreas

superficie media de las explotaciones especializadas en agricultura

### Distribución de las explotaciones especializadas en agricultura según estratos de tamaño

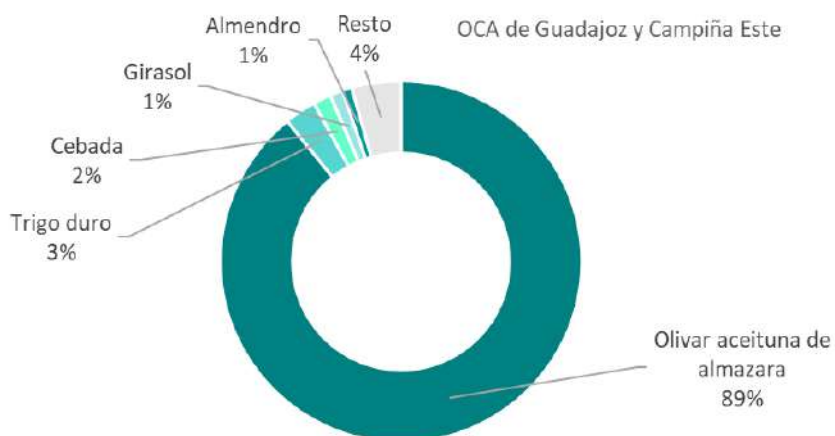
número de explotaciones



Fuente: Elaboración propia a partir de datos del Censo agrario 2020. INE

# Distribución de la superficie por cultivos

## Distribución de la superficie por cultivos principales



## Principales cultivos en cuanto a superficie olivar de aceituna de almazara

Superficie (ha)	68.477
Producción (t)	198.787

**En el periodo 2011-2019, la superficie de olivar de aceituna de almazara se ha incrementado más de un 5%.**

Fuente: Estimación propia a partir de declaraciones de cultivos, Anuarios Estadísticos de la CAPADR, Cuestionarios 1TM de superficies municipales y SIGPAC 2019. Modelo AGER





# Principales cultivos: superficie, producción y rendimiento

Cultivo	Superficie total 2019 (ha)	Producción 2019 (t)	Rendimiento 2019 (kg/ha)	%Variación de superficie total 2011-2019
Olivar aceituna de almazara	68.477	198.787	3.020	5,4%
Trigo duro	2.180	4.499	2.064	-54,3%
Cebada	1.232	2.607	2.115	133,5%
Girasol	871	770	883	-77,6%
Almendro	664	396	1.714	797,3%
Viñedo de vinificación	325	2.486	7.358	-31,2%
Garbanzo	311	293	943	60,3%
Haba seca	270	277	1.027	-33,7%
Guisante seco	227	218	958	195,4%
Avena	218	578	2.650	61,8%
Trigo blando	162	522	3.226	-29,1%
Otros cultivos industriales	116	99	847	1.841,0%
Colza	115	133	1.159	-
Olivar aceituna mesa	90	144	1.586	-81,2%
Anís	56	34	600	-46,7%
Triticale	45	110	2.415	657,5%
Membrillo	16	107	6.683	-44,8%
Patata media estación	15	483	31.527	9,5%
Espárrago	7	25	3.450	614,4%
Cebolla	7	207	29.417	75,6%

**En el periodo 2011-2019 la superficie de trigo duro ha disminuido más del 50% mientras que la de cebada se ha incrementado más del 130%.**

Fuente: Estimación propia a partir de declaraciones de cultivos, Anuarios Estadísticos de la CAPADR, Cuestionarios 1TM de superficies municipales y SIGPAC 2019. Modelo AGER

# Distribución de la superficie de secano/regadío y principales cultivos en regadío

## Importancia del regadío en la OCA, la provincia y Andalucía



El 13% de la superficie de la OCA se cultiva en regadío, frente al 29% de Andalucía y el 16% de la provincia.

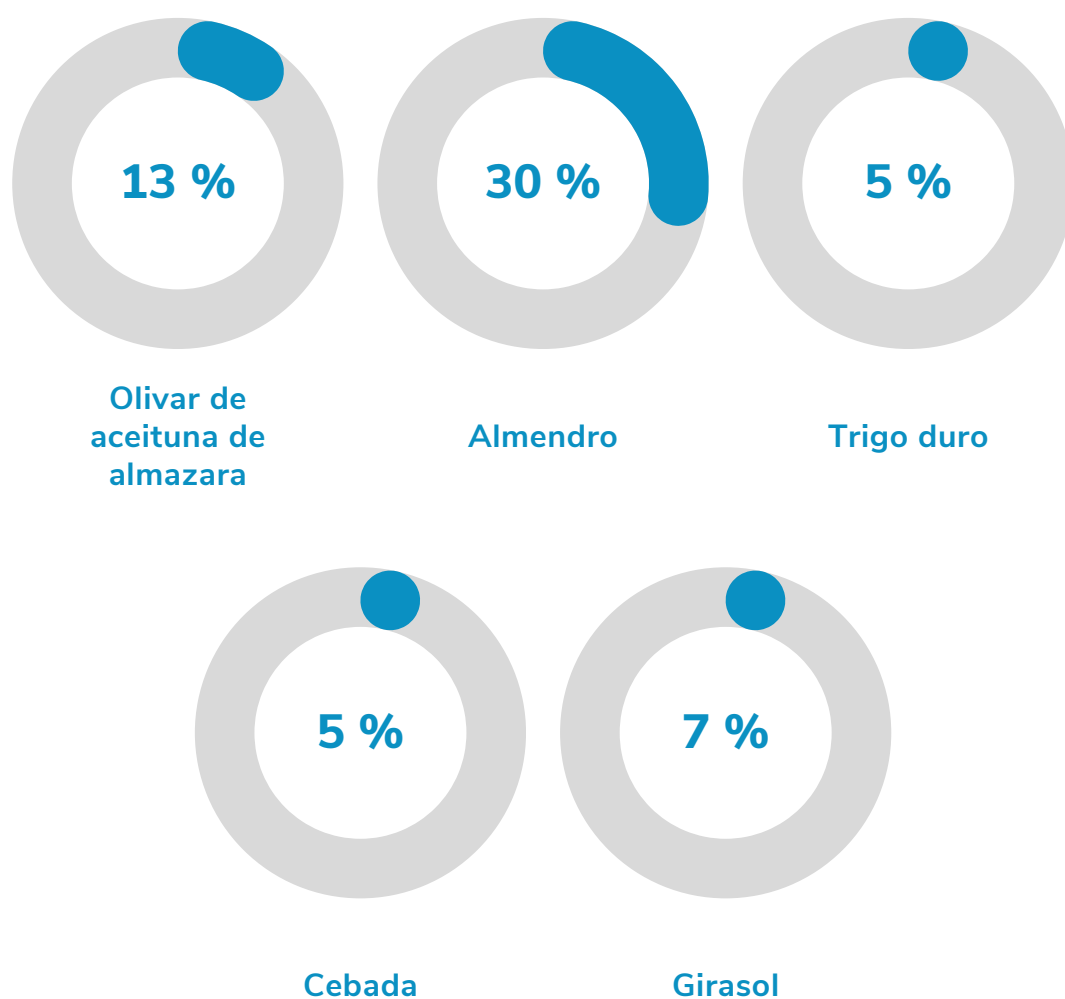
## Ranking de cultivos por superficie en regadío

Cultivo	Superficie total en regadío (ha)	Producción (t)	Rendimiento (kg/ha)
Olivar aceituna de almazara	9.047	48.234	5.843
Almendro	202	220	4.000
Trigo duro	104	472	4.556
Cebada	66	268	4.083
Girasol	64	134	2.089
Otros cultivos industriales	34	39	1.131
Avena	32	109	3.362
Haba seca	31	63	2.000
Colza	27	54	2.000
Trigo blando	18	92	5.087

Fuente: Estimación propia a partir de declaraciones de cultivos, Anuarios Estadísticos de la CAPADR, Cuestionarios 1TM de superficies municipales y SIGPAC 2019. Modelo AGER

# Principales cultivos de regadío

Porcentaje de superficie en regadío de los 5 cultivos con mayor superficie en regadío



Fuente: Estimación propia a partir de declaraciones de cultivos, Anuarios Estadísticos de la CAPADR, Cuestionarios 1TM de superficies municipales y SIGPAC 2019. Modelo AGER

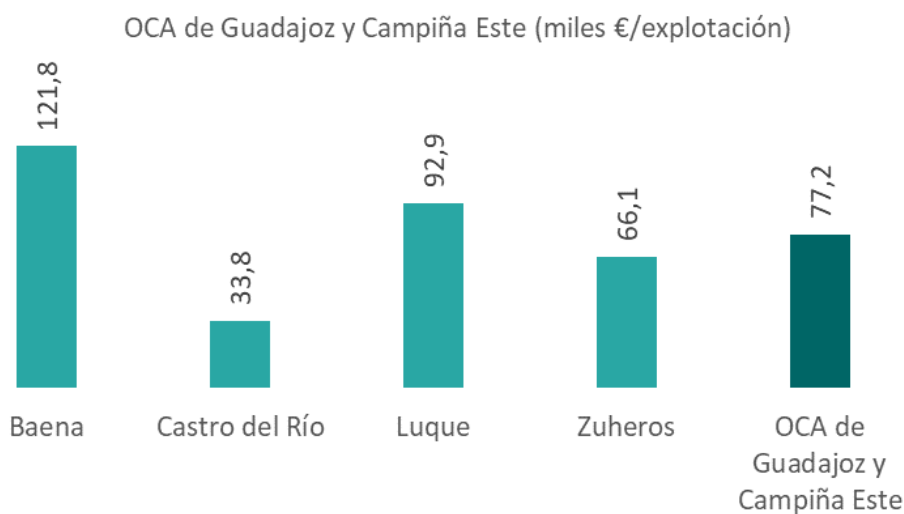
# Explotaciones especializadas en ganadería



## Ranking de principales OTE especializadas en ganadería ordenadas según su PET, número de explotaciones y SAU

OTE especializadas en ganadería	PET (mill €)	Nº de explotaciones	SAU (ha)
Caprinos	1,4	18	262
Ovinos	0,4	8	982
Porcino de cría y engorde	0,3	2	46
Herbívoros diversos	0,2	2	398
Porcino de engorde	0,1	1	-

## PET por explotación de las especializadas en ganadería por municipios

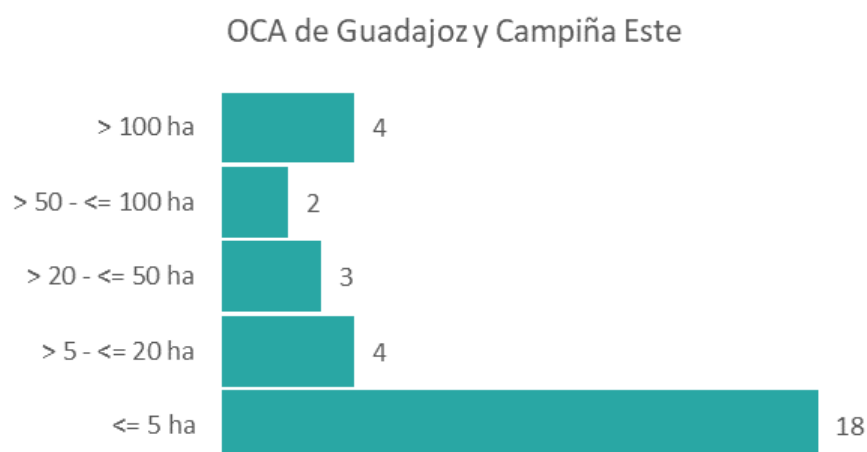


# Explotaciones especializadas en ganadería y AD SG

## 54,5 hectáreas

superficie media de las explotaciones especializadas en ganadería

### Distribución de las explotaciones especializadas en ganadería según estratos de tamaño número de explotaciones



Fuente: Elaboración propia a partir de datos del Censo agrario 2020. INE

### Agrupaciones de Defensa Sanitaria Ganadera (ADSG) nombre y cabañas ganaderas sobre las que actúan

- ADSG acuícola (ADSAQUA): acuicultura.
- Apicultores andaluces: apicultura.
- Avícola de Andalucía: aves.
- Comarca Ganadera de Baena: bovino, ovino y caprino.
- Sierras Andaluzas ADSG: apicultura.
- Subbética: porcino.

Fuente: SIGGAN (consulta a 30 de junio de 2021)



# Ganadería: censos y UGM medios por cabaña y régimen de explotación

## Censo medio

	<b>Intensivo</b>	<b>Extensivo</b>	<b>TOTAL</b>
Avícola	17.750	2.699	20.448
Caprino	8.307	538	8.844
Ovino	-	8.081	8.081
Equino*	1.417	70	1.487
Porcino	943	7	950
Bovino	50	7	56

## UGM

	<b>Intensivo</b>	<b>Extensivo</b>	<b>TOTAL</b>
Caprino	1.162	75	1.237
Ovino	-	1.130	1.130
Equino*	1.019	66	1.085
Avícola	210	62	273
Porcino	90	-	90
Bovino	34	6	40

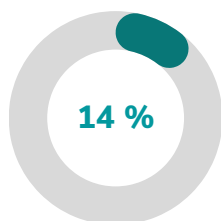
\*se ha considerado como equino intensivo la clasificación zootécnica "en estabulación permanente" de SIGGAN.

Fuente: SIGGAN (censo medio 2020)

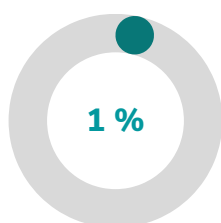


# Principales cabañas ganaderas

## Caprino 1.237 UGM

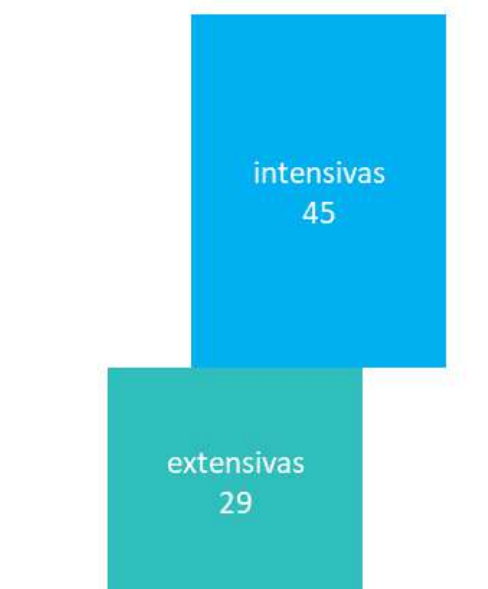


del caprino de la provincia

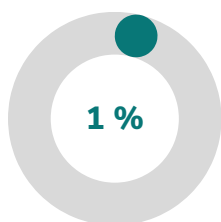


del caprino andaluz

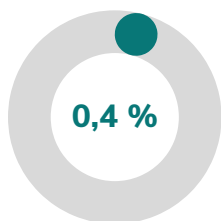
### Número de explotaciones



## Ovino extensivo 1.130 UGM



del ovino extensivo de la provincia



del ovino extensivo andaluz

### Número de explotaciones



# Empleo agrario y otros indicadores sociales

## Empleo generado por la actividad agraria y su productividad económica

### comparación con la provincia y Andalucía

	OCA de Guadajoz y Campiña Este	Provincia de Córdoba	Andalucía
UTA total	6.295	43.421	279.673
UTA/ha	0,08	0,04	0,06
UTA/explotación	0,96	1,08	1,05
Productividad económica del empleo agrario (€/UTA)	24.333	33.671	39.269

## Empleo generado por las explotaciones según su especialización

	Explotaciones especializadas en agricultura	Explotaciones especializadas en ganadería
UTA total	6.244	45
UTA/ha	0,08	-
UTA/explotación	0,96	1,46

**10%** de los jefes/as de explotación son menores de 45 años

**33%** de las explotaciones tienen a una mujer como jefa de explotación; el 10% son menores de 45 años





**89**

instalaciones agroindustriales

9%

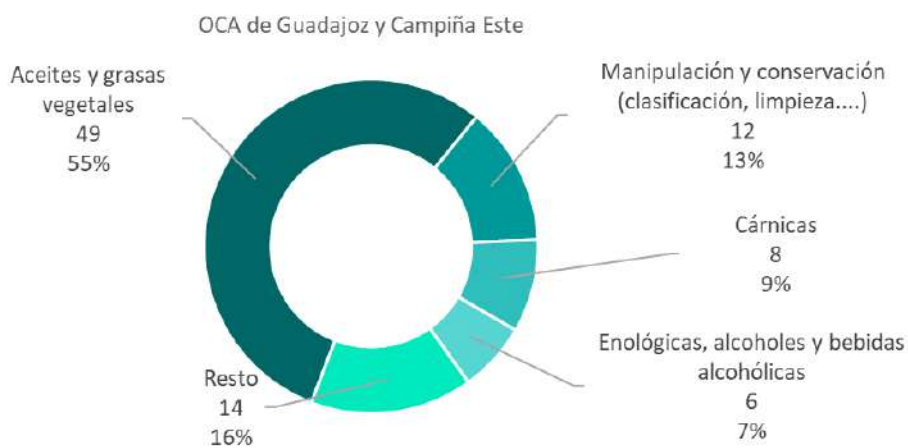
del total provincial

1%

del total andaluz

## Actividad de la agroindustria por sectores

número y porcentaje



**10** cooperativas que representan el **11%** de las agroindustrias de la OCA

fundamentalmente de aceites y grasas vegetales

Principal sector de actividad agroindustrial

Industrias de aceites y grasas vegetales

17 %

de ese sector en la provincia

4 %

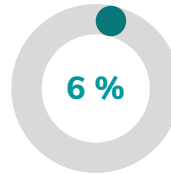
de ese sector en Andalucía

# Producción ecológica, producción integrada y calidad diferenciada



# Producción ecológica: agricultura

**5.286 hectáreas**  
superficie agraria ecológica



de la  
superficie  
total de la  
OCA

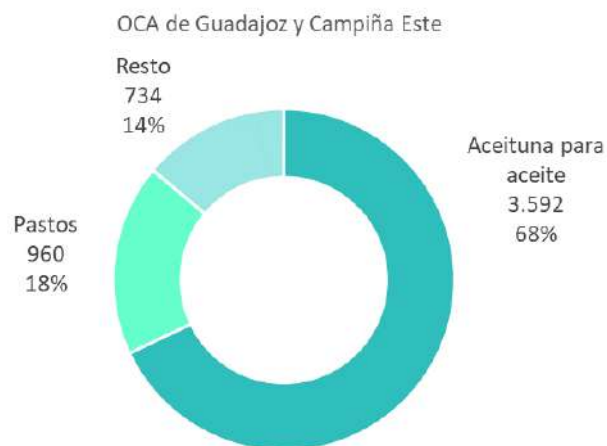
3%

de la superficie ecológica  
provincial

0,5%

de la superficie  
ecológica andaluza

## Principales cultivos ecológicos en cuanto a superficie superficie (hectáreas) y porcentaje



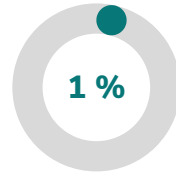
Fuente: SIPEA 2020 (CAPADR)

# Producción ecológica: ganadería

**5.088**  
cabezas de  
ganado  
ecológico



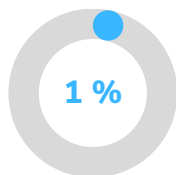
de la cabaña ganadera  
ecológica de la provincia



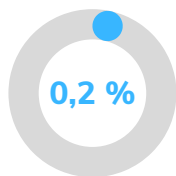
de la cabaña ganadera  
ecológica andaluza

Cabaña	Nº cabezas	Nº explotaciones
Caprino	2.822	4
Avícola	2.000	1
Ovino	266	1

**6**  
explotaciones  
ganaderas  
ecológicas



de las explotaciones  
ecológicas de la  
provincia



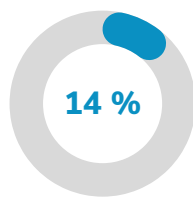
de las explotaciones  
ecológicas andaluzas



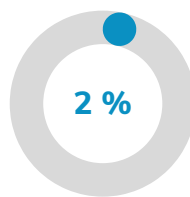
# Producción ecológica: agroindustria

47

## instalaciones agroindustriales ecológicas



de las  
agroindustrias  
ecológicas de la  
provincia



de las  
agroindustrias  
ecológicas  
andaluzas

## Tipo y número de las instalaciones agroindustriales ecológicas

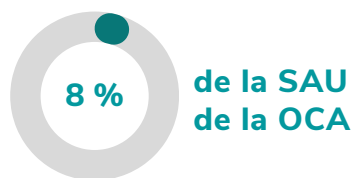
---

- 19 Almazara y/o envasadora de aceite
- 4 Aderezo y envasado
- 3 Elaboración de especias, aromáticas y medicinales
- 3 Elaboración de vinagre
- 2 Conservas, semiconservas y zumos vegetales
- 2 Forrajes
- 2 Manipulación y envasado de frutos secos
- 2 Manipulación y envasado de productos hortofrutícolas frescos
- 2 Otras actividades agroalimentarias de producción vegetal
- 2 Preparados alimenticios
- 1 Bodegas y embotelladoras de vinos, cavas y licores
- 1 Leche, quesos y derivados lácteos
- 1 Manipulación y envasado de granos
- 1 Mataderos
- 1 Miel
- 1 Panificación y pastas alimenticias

# Producción integrada

**6.437 hectáreas**

superficie en producción  
integrada (PI)



10%

de la superficie en  
PI de la provincia

## Principales cultivos en PI superficie (hectáreas) y porcentaje

OCA de Guadajoz y Campiña Este



Más del 50% de la superficie en producción integrada de la OCA se sitúa en el municipio de Baena.

Fuente: PRIN 2020 (CAPADR)



# Figuras de calidad diferenciada

## 3 Denominaciones de Origen Protegidas cuya zona geográfica abarca parte de la superficie de la OCA

Producto	Figura de calidad	Municipios de la OCA que incluye la figura
Vinos y vinagres	<ul style="list-style-type: none"><li>DOP Montilla-Moriles</li><li>DOP Vinagre de Montilla-Moriles</li></ul>	Baena Castro del Río Doña Mencía Espejo Nueva Carteya
Aceites	<ul style="list-style-type: none"><li>DOP Baena</li></ul>	Baena Castro del Río Doña Mencía Luque Nueva Carteya Zuheros

## 1 Indicación Geográfica Protegida cuya zona geográfica abarca parte de la superficie de la OCA

Producto	Figura de calidad	Municipios de la OCA que incluye la figura
Vinos	<ul style="list-style-type: none"><li>IGP Córdoba*</li></ul>	Baena Castro del Río Doña Mencía Espejo Nueva Carteya

\*Término tradicional para los vinos con IGP: Vinos de la Tierra



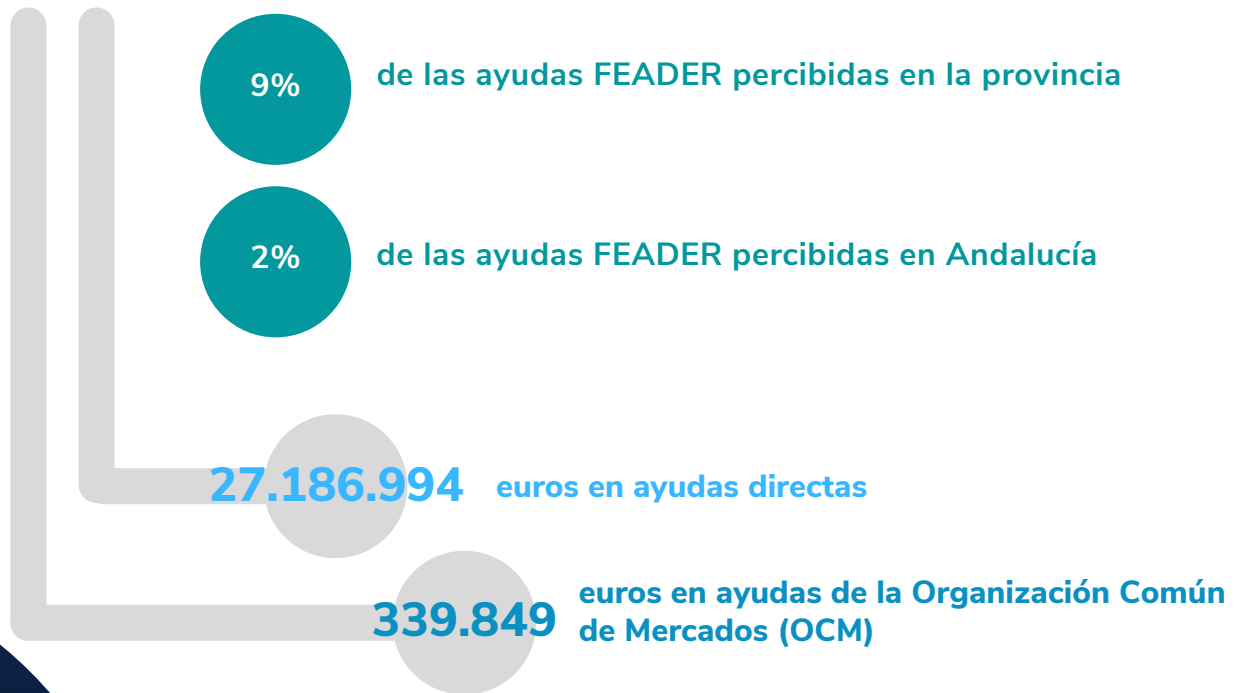
# Ayudas de la Política Agraria Común



# Ayudas del FEAGA

Ayudas FEAGA (primer pilar)

**27.809.888** euros



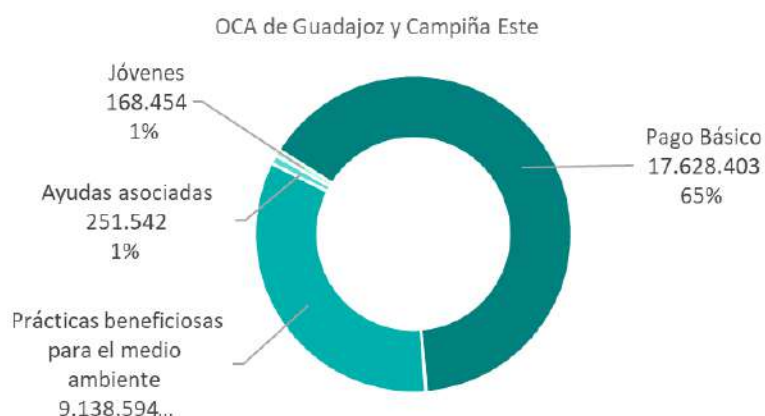
- El 94% en ayudas al almacenamiento privado de aceite de oliva.
- El 5% en ayudas a la reestructuración del viñedo.
- El resto corresponde a la ayuda específica a la apicultura.

**6.000**

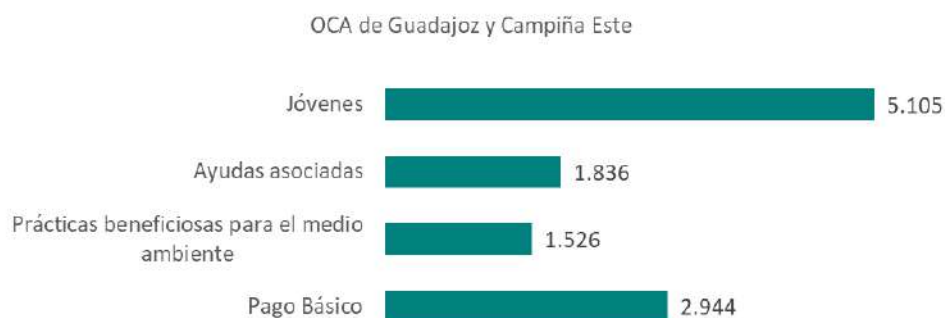
beneficiarios de ayudas FEAGA (primer pilar)

# Ayudas del FEAGA

## Importes pagados por tipo de ayuda directa importe (€) y porcentaje



## Importe medio por beneficiario según el tipo de ayuda directa €/beneficiario

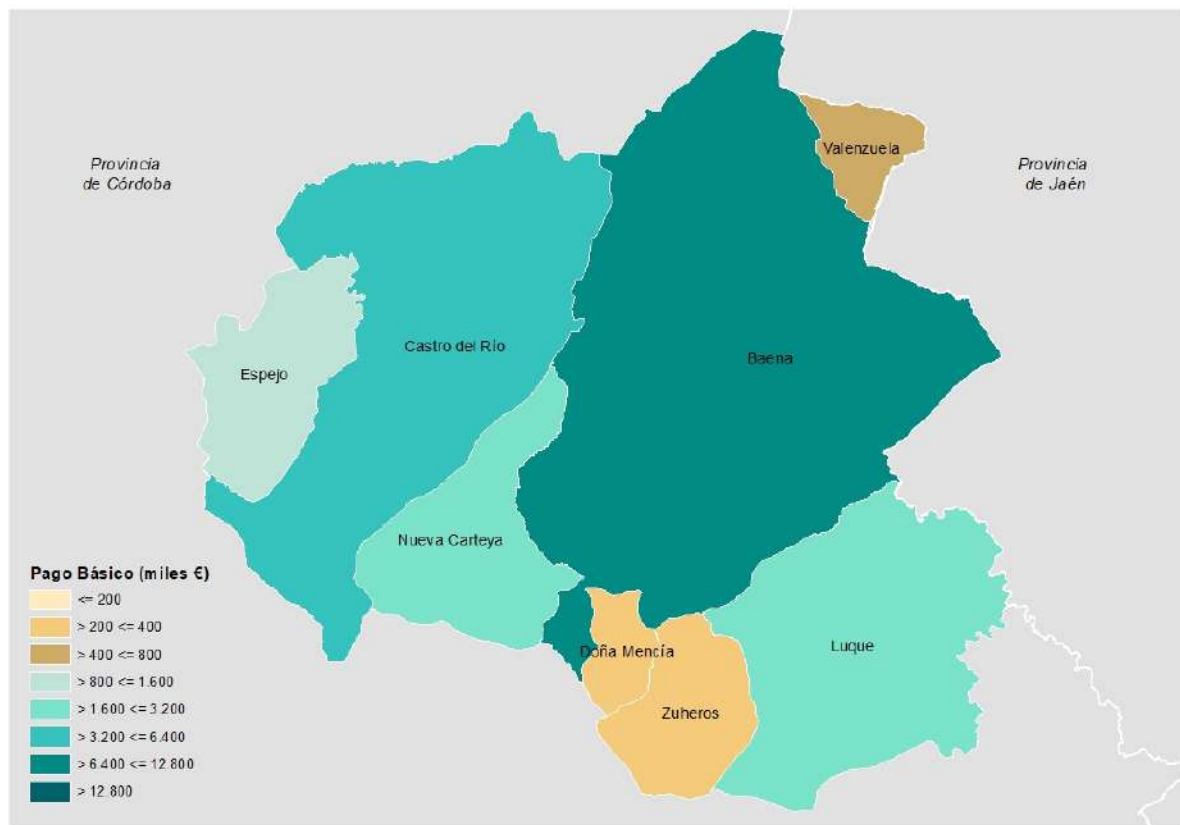


# Ayudas del FEAGA

Importe medio del derecho de pago básico de la OCA **307,9** euros/derecho

El importe medio del derecho de pago básico en la OCA es superior al que corresponde a la provincia (211,9 €/derecho) y al correspondiente a Andalucía en su conjunto (227,0 €/derecho).

## Importe asignado de derechos de pago básico por municipio



Baena es el municipio con mayor importe asignado de derechos de pago básico (más de 9 millones de euros).

Fuente: Elaboración propia a partir de los derechos de pago básico asignados en 2020 y las declaraciones de superficie del mismo año

# Ayudas del FEADER

Ayudas FEADER (segundo pilar)

**1.641.488** euros

4%

de las ayudas FEADER percibidas en la provincia

1%

de las ayudas FEADER percibidas en Andalucía

Fuente: Elaboración propia a partir de las bases de datos de gestión de ayudas de la PAC. Ejercicio 2021

**347**

**beneficiarios de ayudas FEADER (segundo pilar)**

Fuente: Elaboración propia a partir de las bases de datos de gestión de ayudas de la PAC. Ejercicio 2021

## Grupos de Desarrollo Rural

Doña Mencía, Luque y Zuheros forman parte del ámbito de actuación del Grupo de Desarrollo Rural de la Subbética Cordobesa.

Por su parte, Baena, Castro del Río, Espejo, Nueva Carteya y Valenzuela se incluyen en el ámbito de actuación del Grupo de Desarrollo Rural del Guadajoz - Campiña Este de Córdoba.

Fuente: CAPADR





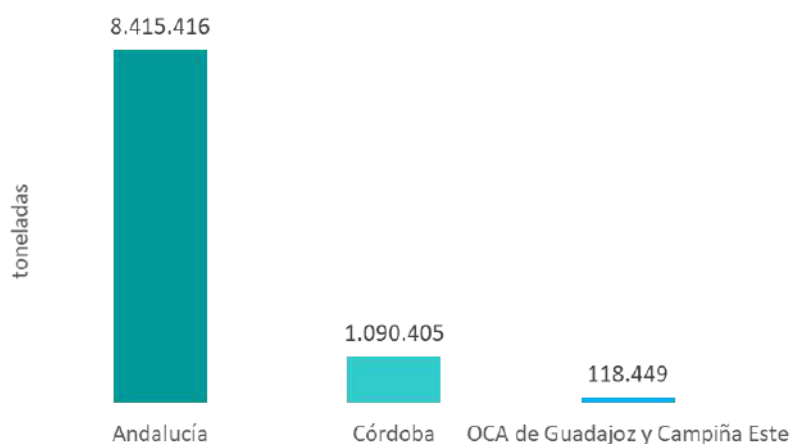
# Recursos biomásicos y otros indicadores relacionados con el medio ambiente

# Recursos biomásicos de la agricultura: REGEN

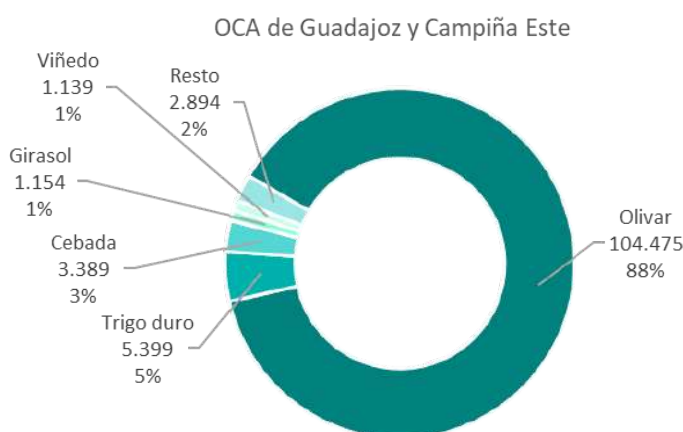
**REGEN 118.449 toneladas** recursos biomásicos generados por la agricultura

**11%** del total provincial

**1%** del total andaluz



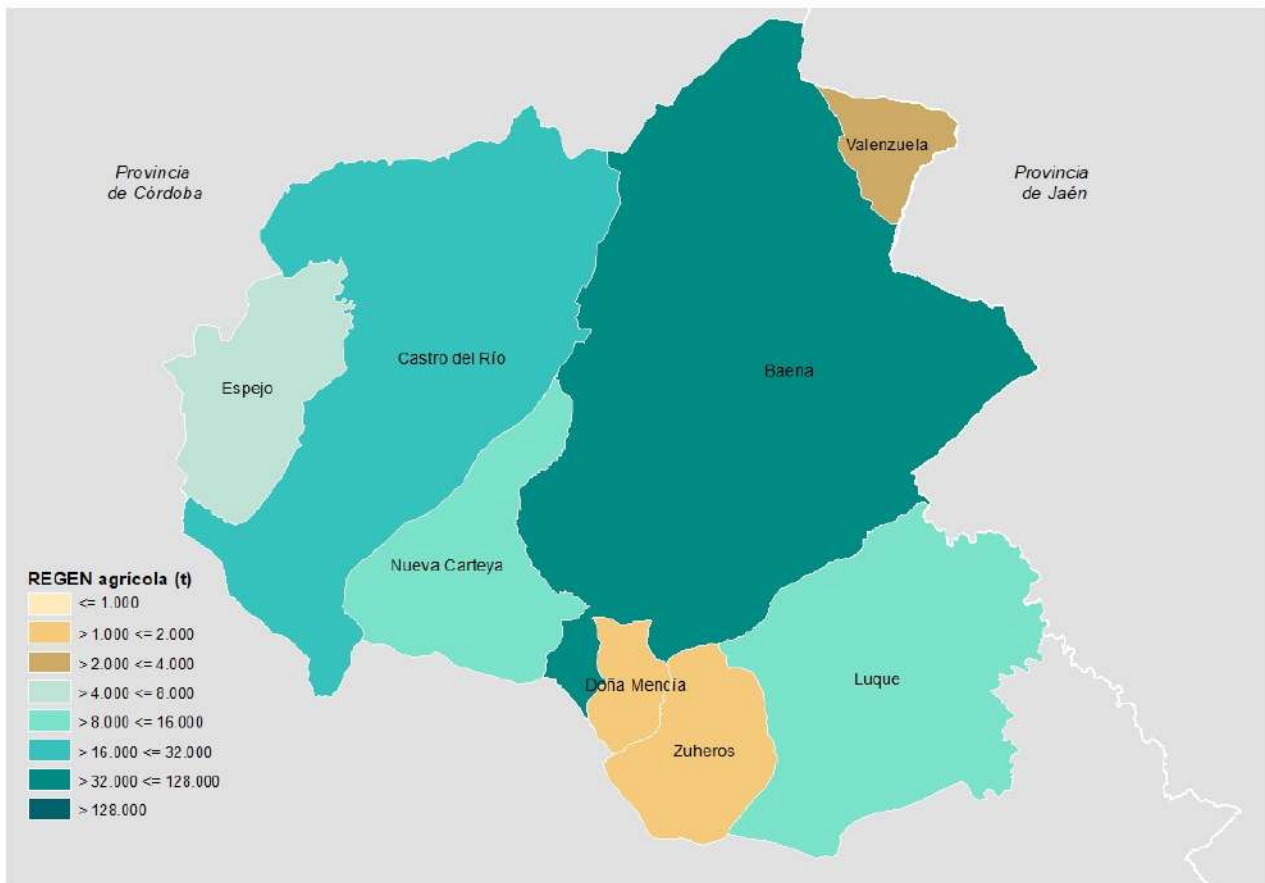
## Distribución de REGEN por cultivos cantidad (t) y porcentaje



El olivar es el cultivo que genera mayor cantidad de recursos biomásicos.

# Recursos biomásicos de la agricultura: REGEN

## Distribución del REGEN de la agricultura por municipios

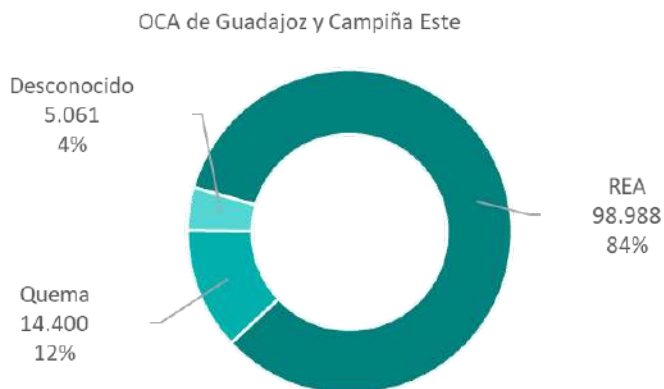


Baena, con más de 53.800 toneladas, y Castro del Río, con unas 30.300, son los municipios que mayor cantidad de recursos biomásicos procedentes de la agricultura generan.

Fuente: Elaboración propia

# Recursos biomásicos de la agricultura: REA y GARE

## Distribución del REGEN agrícola según REA y otros destinos cantidad (t) y porcentaje



El 12% de la biomasa agrícola que se genera en la OCA, se quema.

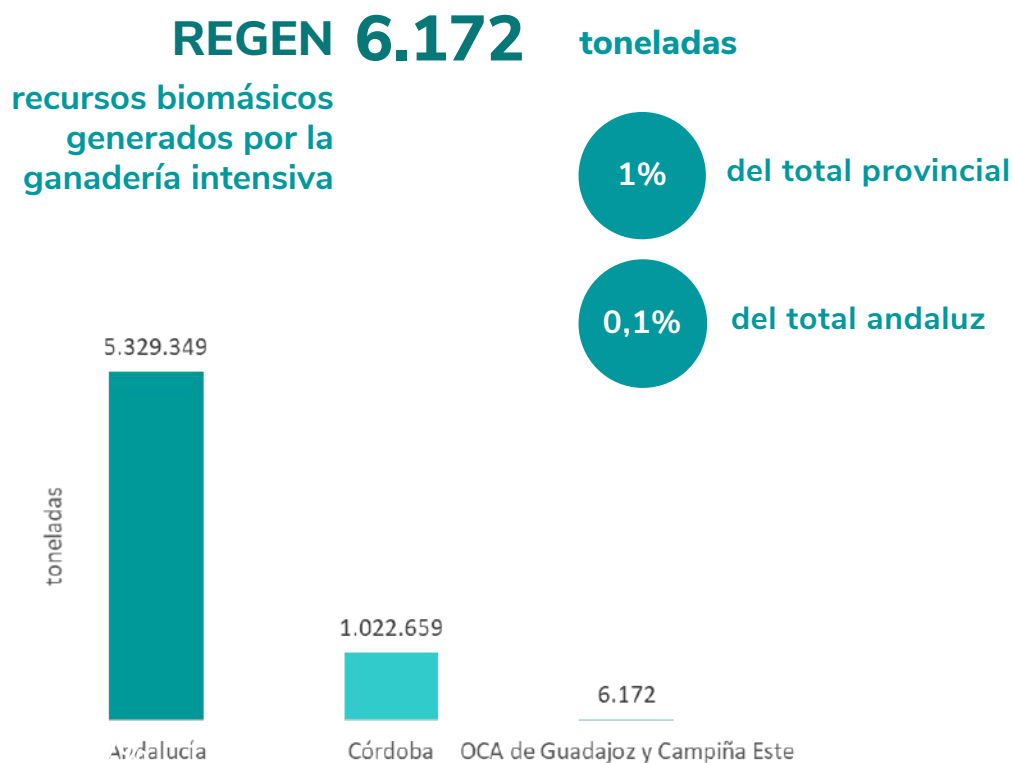
**REA 98.988 toneladas**  
recursos biomásicos  
aprovechados de los  
generados por la  
agricultura

El 79% de los recursos biomásicos aprovechados se utilizan como materia orgánica para su distribución en la parcela de cultivo o su incorporación al suelo (previo picado o no).

**GARE 83,6%**  
grado de  
aprovechamiento de  
los recursos  
biomásicos generados  
por la agricultura



# Recursos biomásicos de la ganadería intensiva: REGEN



## Distribución de REGEN por las cabañas ganaderas cantidad (t) y porcentaje

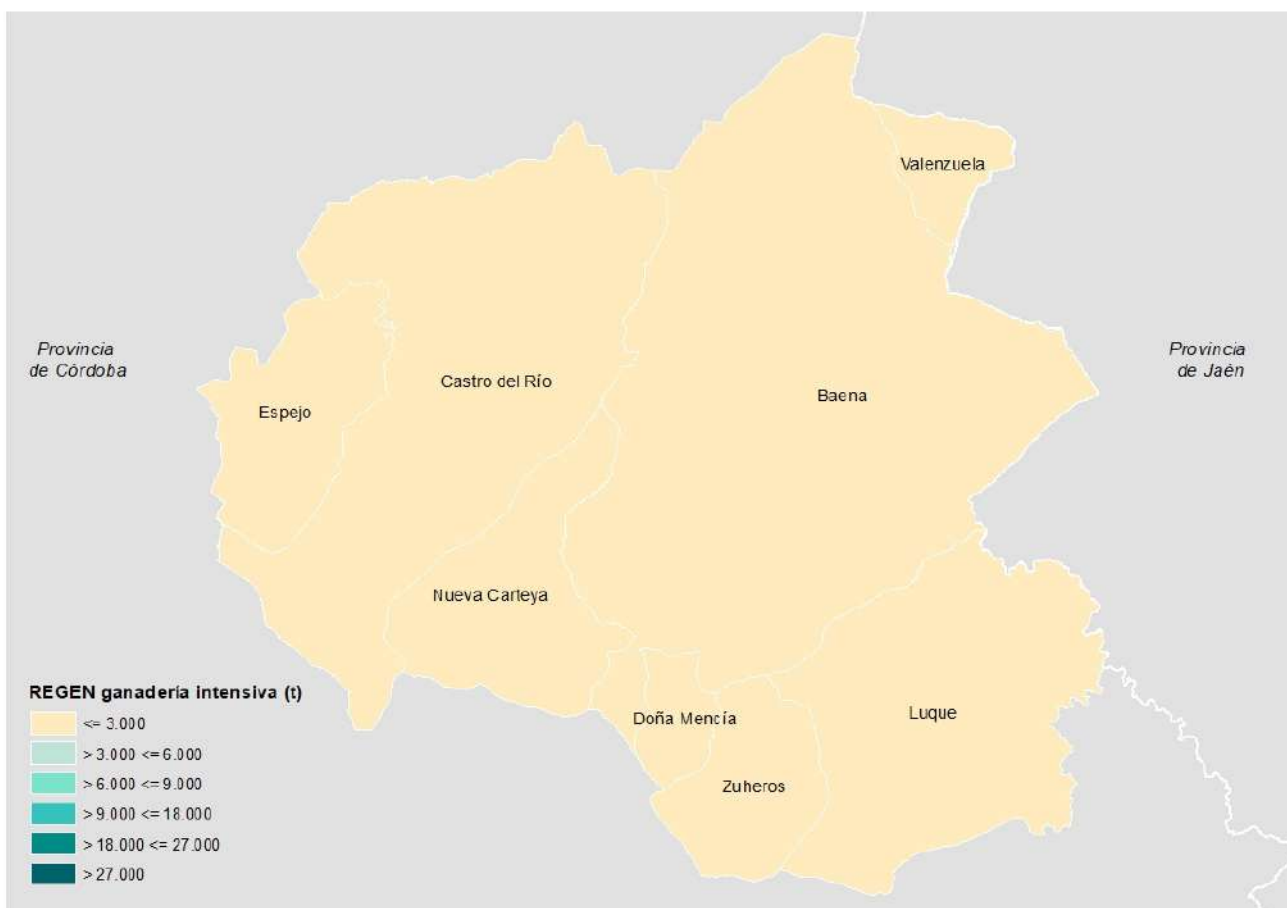


La cabaña caprina es la que genera mayor cantidad de recursos biomásicos.



# Recursos biomásicos de la ganadería intensiva

## Distribución del REGEN de la ganadería intensiva por municipios



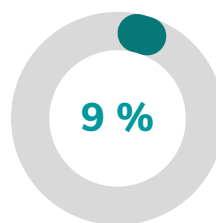
Los municipios de la OCA generan pocas cantidades de recursos biomásicos procedentes de la ganadería. Entre todos ellos, Baena, con algo más de 2.700 toneladas, es el que genera mayor cantidad.

### Destino del REGEN de la ganadería intensiva

El 100% de la biomasa que se genera en la OCA de la cabaña ganadera intensiva se utiliza en **valorización directa en el suelo.**

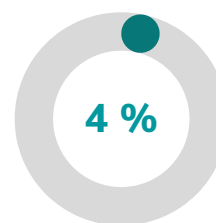
# Red Natura y Censo de dehesas

Red Natura  
**7.873** hectáreas



de la  
superficie  
de la OCA

Superficie en el Censo de dehesas  
**3.917** hectáreas



de la  
superficie  
de la OCA

Escasa importancia de la superficie de la OCA tanto en Red Natura como en el Censo de dehesas.

Fuente: CAPADR

