

El sector agrario en la provincia de Almería

Septiembre de
2023

Contenidos

Contexto socioeconómico

- Población
- Mercado laboral

Estructura productiva

- Principales sistemas agrarios
- Superficies agrarias
- Producciones agrarias
- Tamaño de explotación
- Personas jefas de explotación
- Trabajo agrario
- Renta agraria

Sectores relevantes

- Principal sector agrícola: hortícolas protegidos
- Principal sector ganadero: porcino

Agroindustrias

- Número de agroindustrias
- Tipo de agroindustria
- Empleo agroindustrial

Comercio exterior

- Exportaciones en valor
- Principales productos
- Principales países de destino

Aspectos ambientales

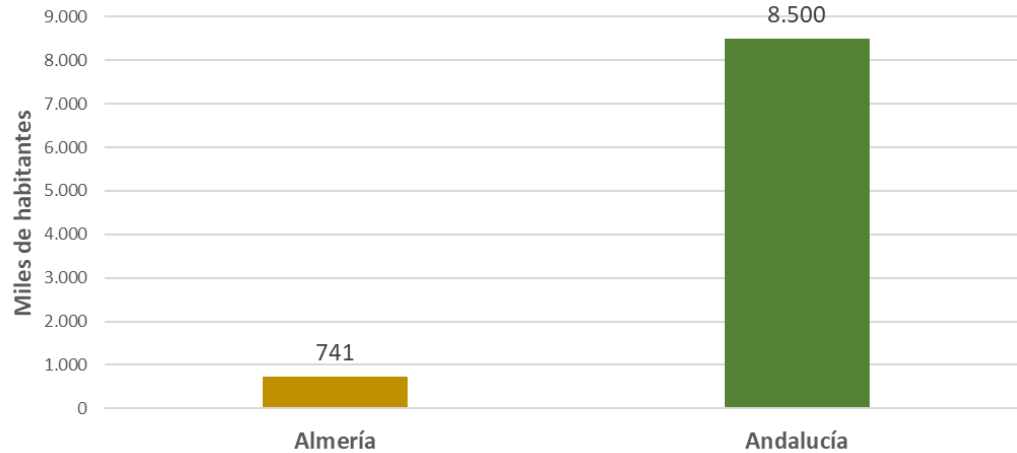
- Zonas vulnerables a nitratos
- Red Natura 2000
- Producción ecológica
- Producción integrada
- Superficie regada

Servicios periféricos

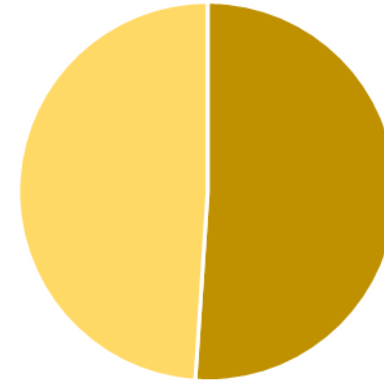
- Oficinas Comarcales Agrarias
- Grupos de Desarrollo Rural

Contexto socioeconómico

Población



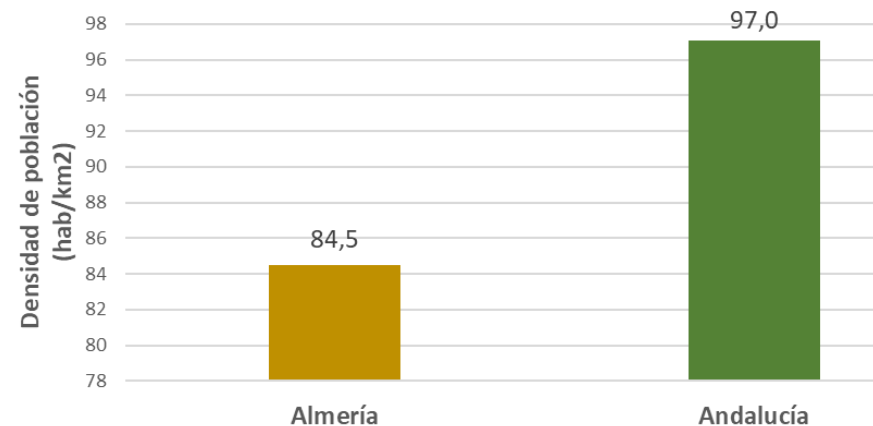
362.479;
48,9%



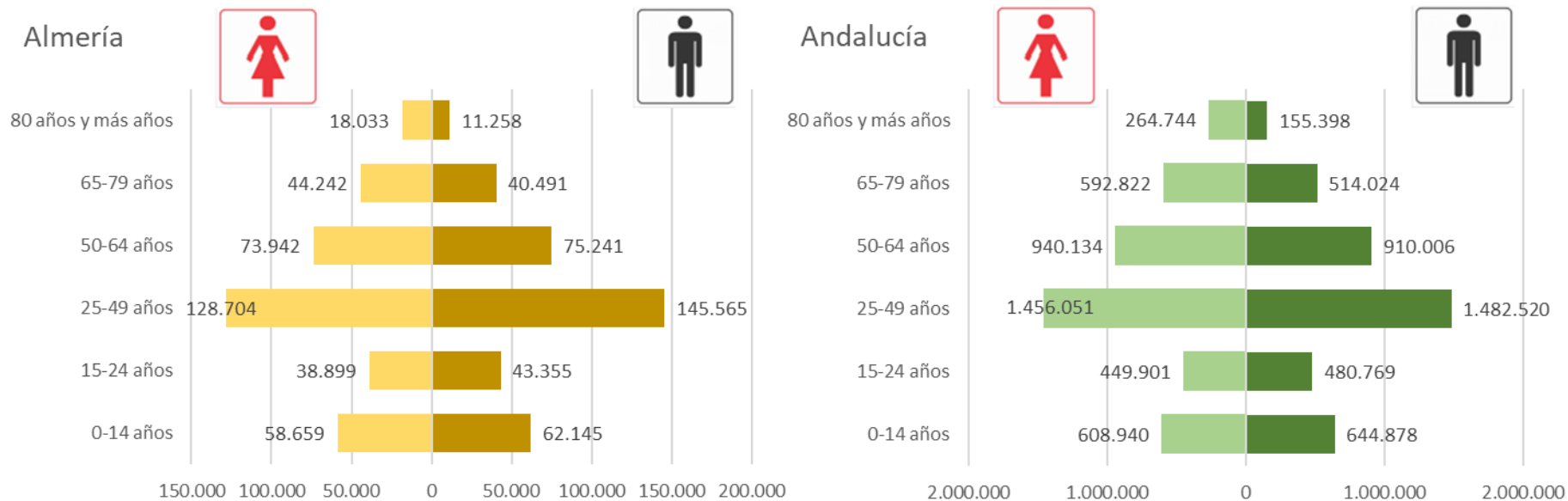
378.055;
51,1%

Almería

La provincia de Almería tiene más de **741 mil habitantes**, un 8,7% de la población de Andalucía. El **51,1% de su población son hombres**, frente a un 48,9% de mujeres. La densidad de población provincial (**84,5 hab/km²**) es menor que la regional.



Población

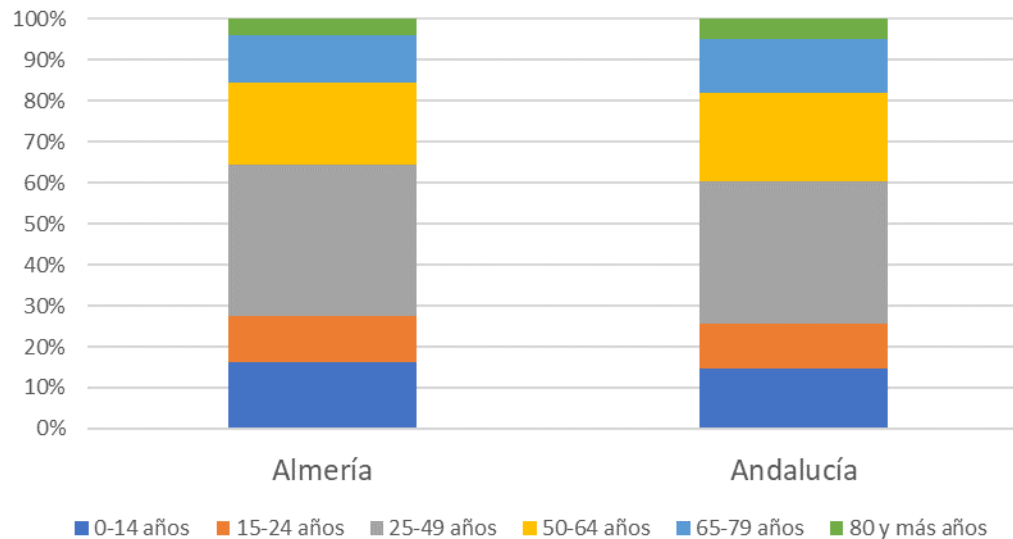


Fuente: Elaboración propia a través de datos del Instituto de Estadística y Cartografía de Andalucía. Explotación del Padrón municipal de habitantes del INE. 2022

Almería y Andalucía presentan **pirámides de población típicas de países desarrollados**, que denotan cierto envejecimiento.

En los grupos de población más jóvenes, la población masculina presenta, generalmente, mayor número de habitantes. Para los **grupos de edad superiores a los 65 años, el número de mujeres es mayor** tanto en la provincia como en Andalucía.

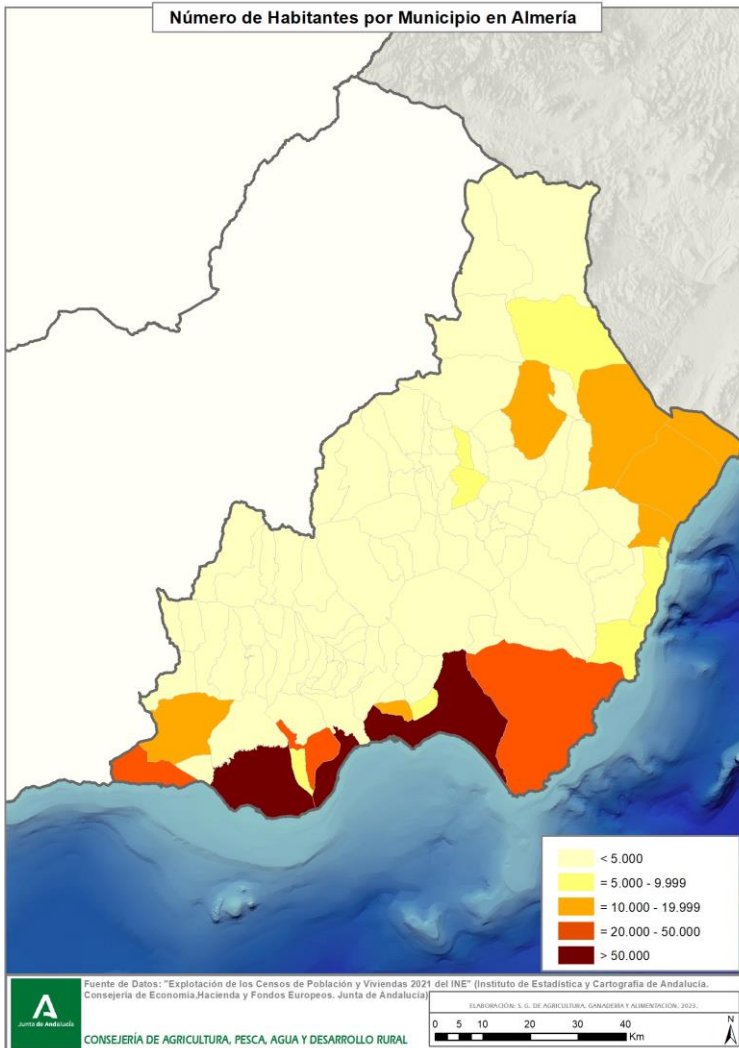
Población



Fuente: Elaboración propia a través de datos del Instituto de Estadística y Cartografía de Andalucía. Explotación del Padrón municipal de habitantes del INE. 2022

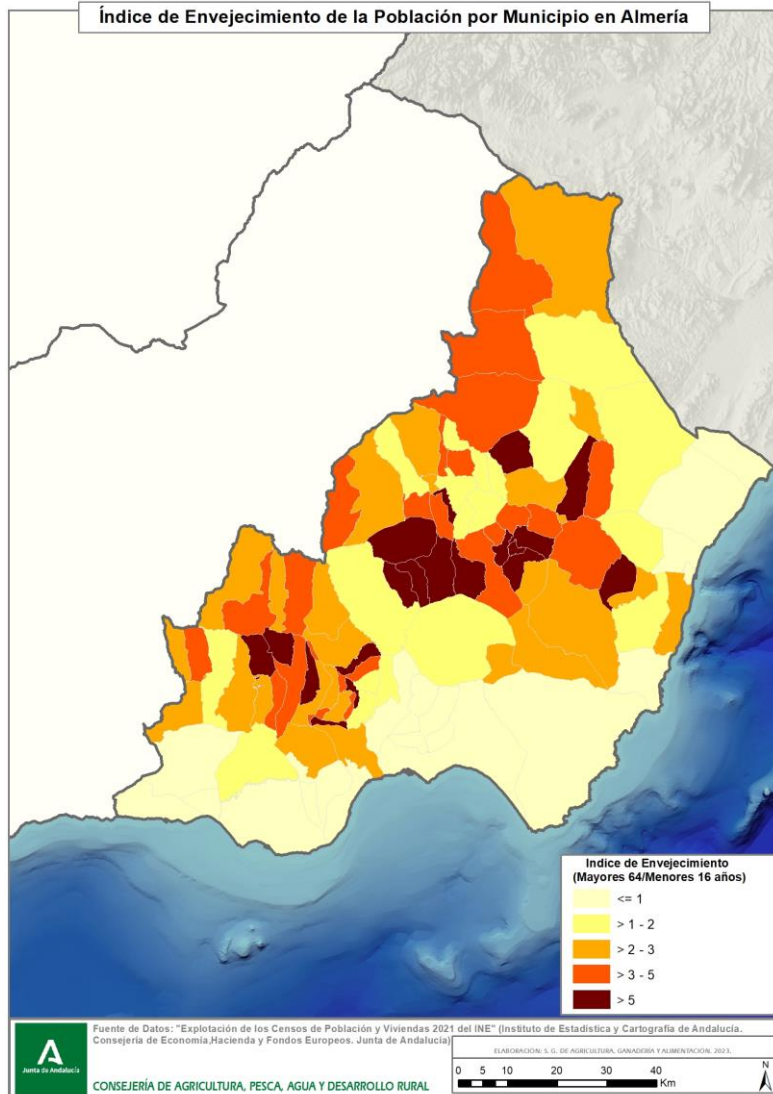
La **estructura por edades de la población almeriense es muy similar a la andaluza**, si bien se detecta un envejecimiento ligeramente inferior al regional (el 15,4% de la población es mayor a 65 años, frente a un 18% en Andalucía).

Población



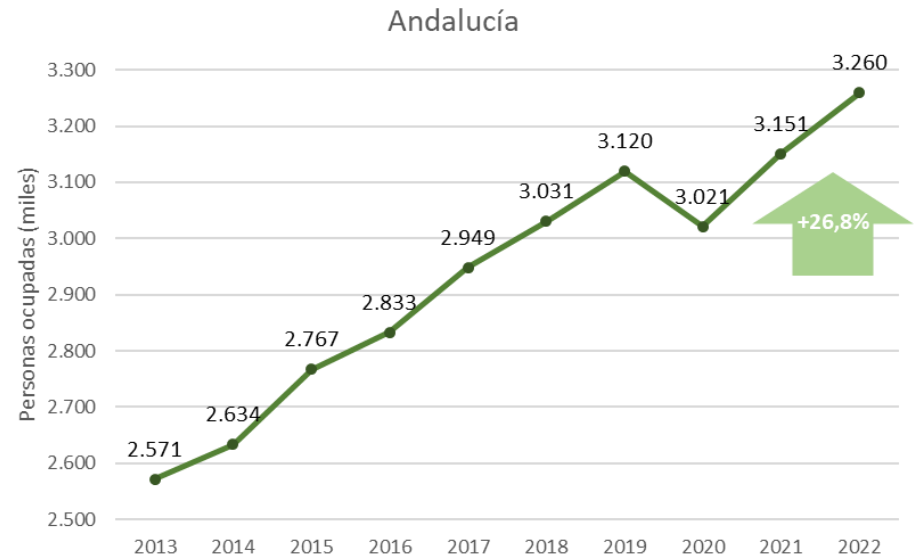
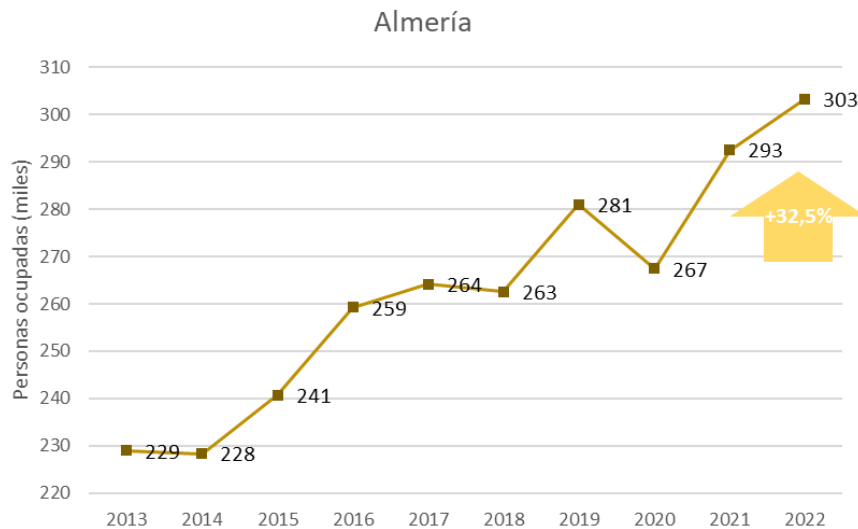
Hay 3 **municipios con más de 50.000** habitantes: **Almería capital, El Ejido y Roquetas de Mar**. En el entorno costero, sobre todo el meridional, se ubican los municipios con mayor población.

Población



El índice de envejecimiento alcanza su **máximo valor en los municipios interiores de la provincia** (que además son los más despoblados), destacando en este sentido la comarca de Tabernas.

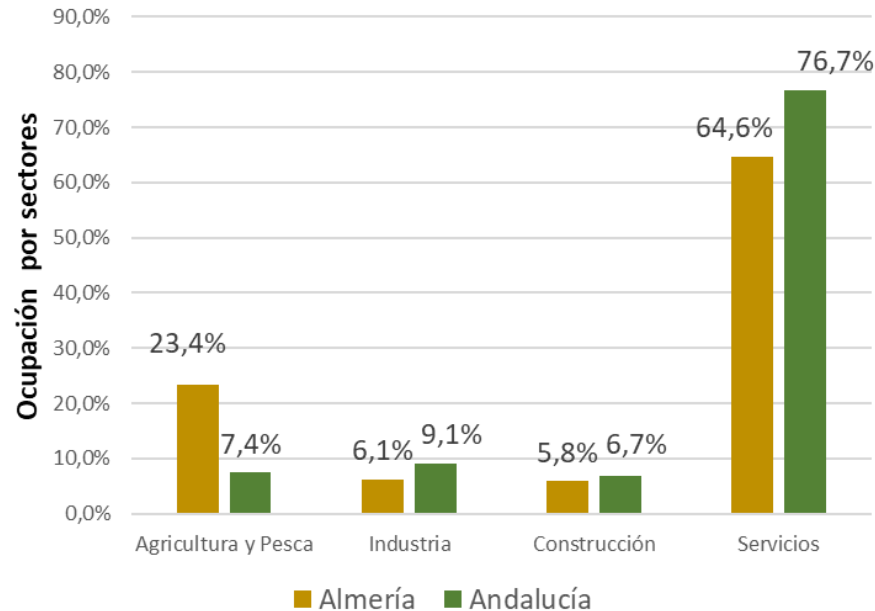
Mercado laboral



Fuente: Elaboración propia a través de datos del Instituto de Estadística y Cartografía de Andalucía. Explotación de la Encuesta de Población Activa del INE

El **número de personas ocupadas** ha aumentado desde 2013 más de un 32%, si bien en 2020 se experimentó un retroceso como efecto de la pandemia. Actualmente esta variable se sitúa en el máximo desde hace 10 años: las personas ocupadas ascienden a más de 300 mil efectivos en la provincia y a más de 3,2 millones en Andalucía. El peso de las mujeres es del 43% de las personas ocupadas, muy similar al valor que muestra Andalucía (44%).

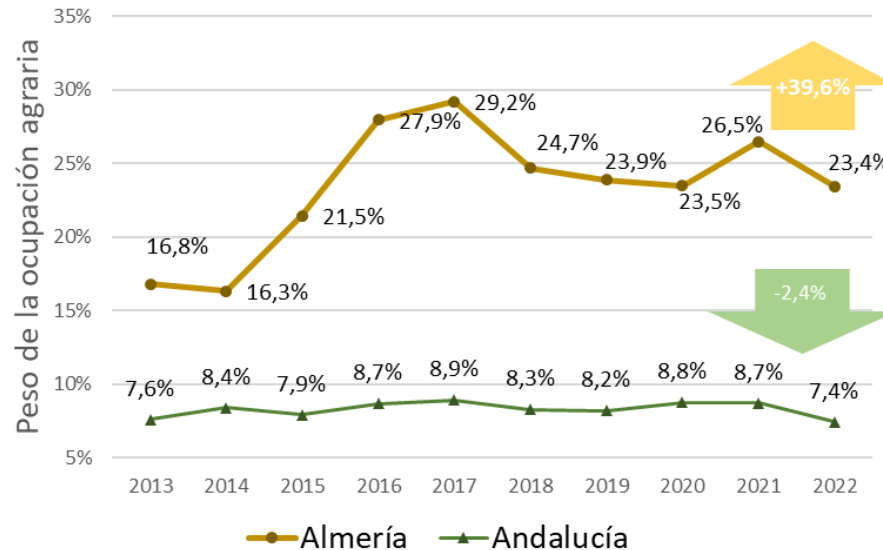
Mercado laboral



Fuente: Elaboración propia a través de datos del Instituto de Estadística y Cartografía de Andalucía. Explotación de la Encuesta de Población Activa del INE 2022

El sector servicios es el que más número de personas ocupadas significa en la provincia (64,6%), al igual que ocurre en Andalucía (76,7%). Le sigue en importancia **la agricultura y pesca, que aglutina a más del 23% de los ocupados, estando muy por encima del valor medio de la región.** Por el contrario, la industria y la construcción tienen un menor peso en la ocupación que en la comunidad andaluza.

Mercado laboral



Fuente: Elaboración propia a través de datos del Instituto de Estadística y Cartografía de Andalucía. Explotación de la Encuesta de Población Activa del INE

El **peso de la ocupación agraria provincial ha crecido** en la última década un 39,6% (en Andalucía decreció un 2,4%).

El porcentaje de mujeres ocupadas en el ámbito agrario de la provincia es parecido al que tiene la región (24,1% y 24,3% respectivamente), estando el **sector agrario bastante masculinizado**.

Estructura productiva

Principales sistemas agrarios

Olivar



Litoral

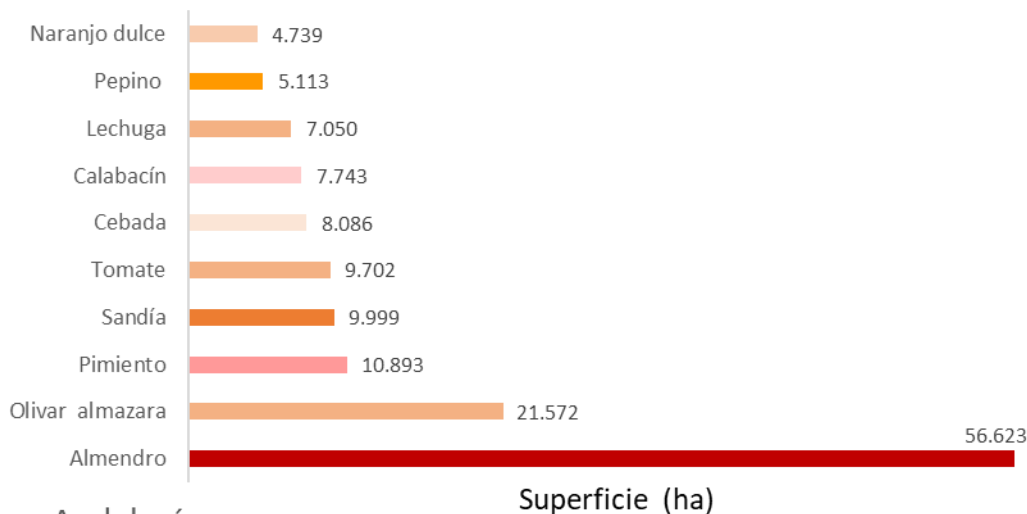


Sierras Béticas



Superficies agrarias

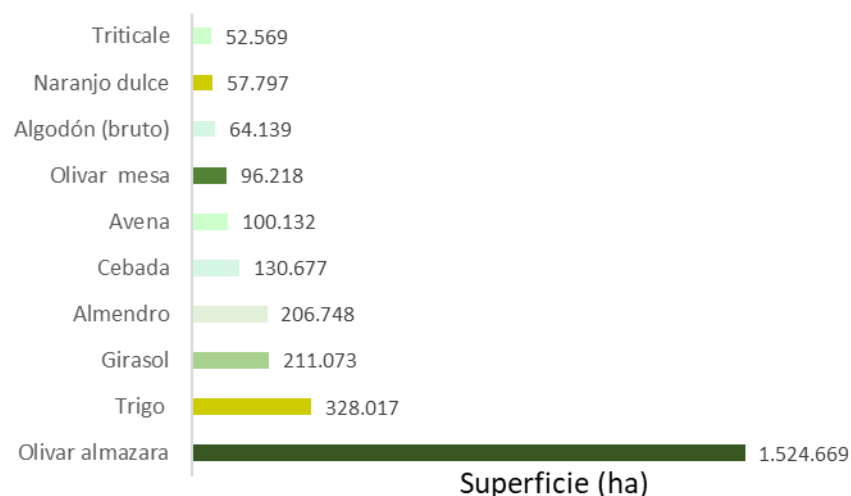
Almería



La superficie de cultivo más extensa es la de **almendro**, con casi 57 mil ha (27% de la superficie andaluza de este cultivo), sobre todo en zonas marginales. Le sigue en importancia el **olivar para aceituna de almazara** (aunque representa sólo el 1% de la superficie de este olivar en Andalucía).

Almería destaca sin embargo por su importante peso en la **superficie andaluza de cultivo de hortalizas** (la gran mayoría protegida): 82% de la superficie dedicada al pimiento en Andalucía, 81% en sandía, 43% en tomate, 89% en calabacín, 65% en lechuga y 79% en pepino.

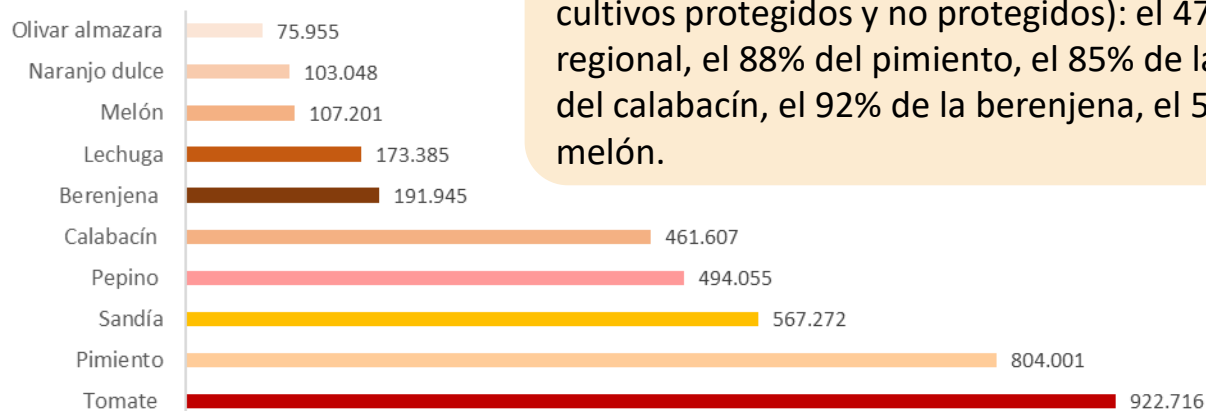
Andalucía



Las tres principales superficies de cultivo en Andalucía son olivar para aceituna de almazara, trigo y girasol.

Producciones agrarias

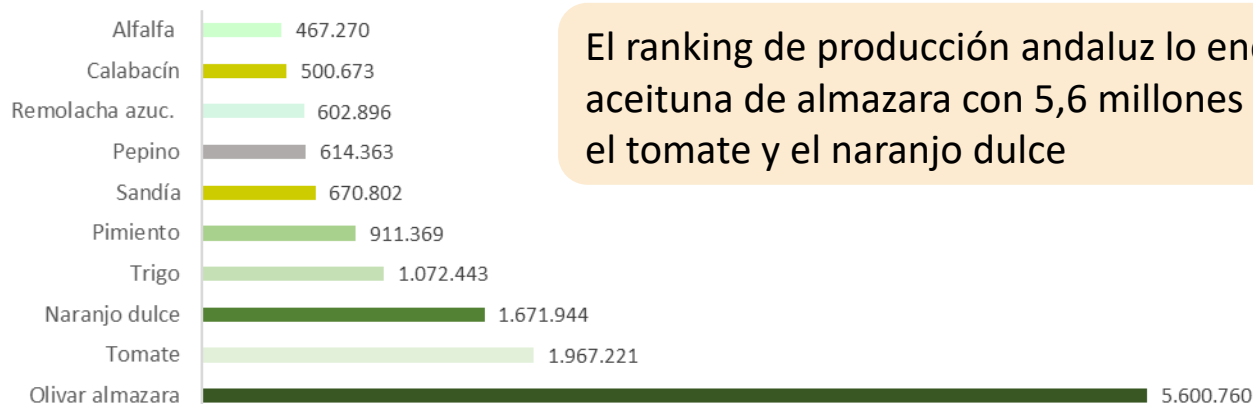
Almería



Las hortalizas encabezan el ranking de producción de la provincia (incluye cultivos protegidos y no protegidos): el 47% de producción de tomate regional, el 88% del pimiento, el 85% de la sandía, el 80% del pepino, el 92% del calabacín, el 92% de la berenjena, el 59% de la lechuga o el 68% del melón.

Producción (t)

Andalucía

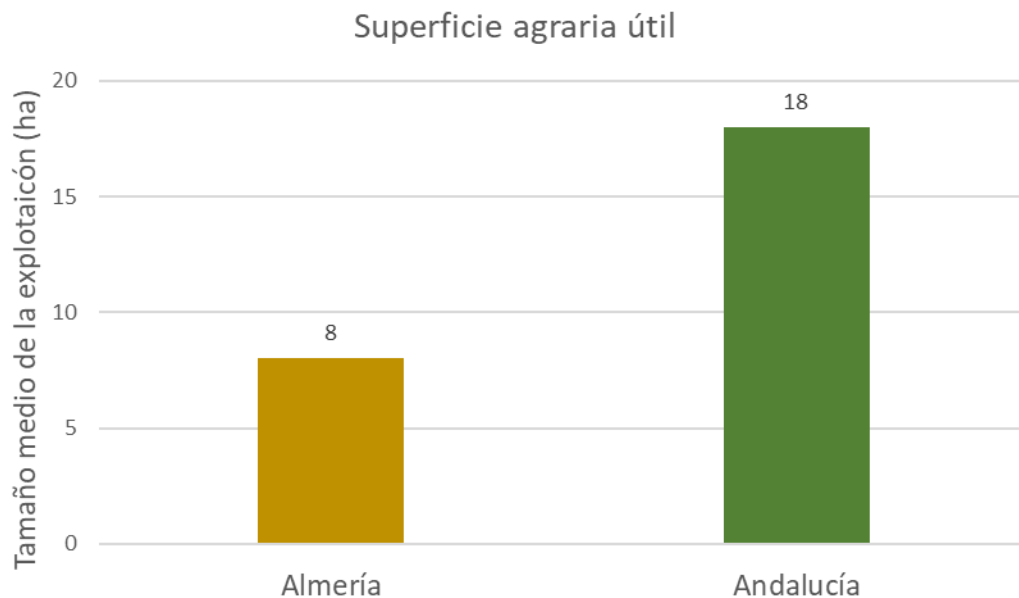


El ranking de producción andaluz lo encabeza la aceituna de almazara con 5,6 millones de t. Le sigue el tomate y el naranja dulce

Producción (t)

Fuente: Avance de Superficies y Producciones de Diciembre de 2022. CAPADR. Elaborado con datos medios 2017-2020

Tamaño de explotación

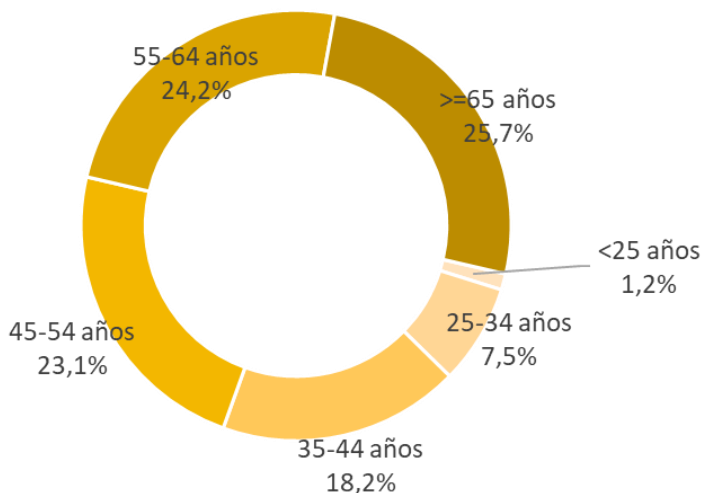


Fuente: Censo Agrario, 2020. INE

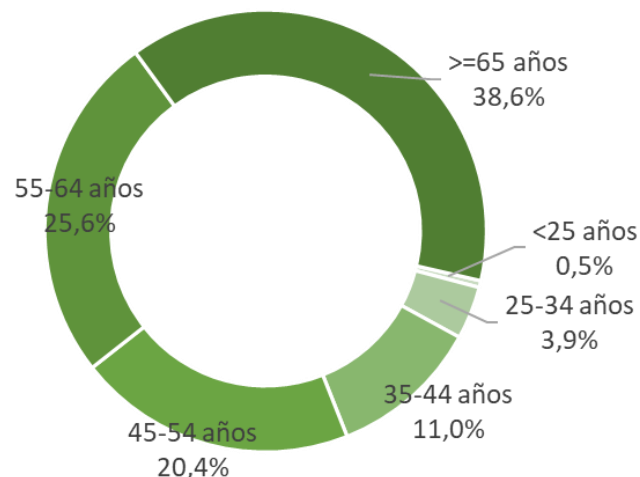
La provincia, con **26.511 explotaciones**, tiene una **superficie agraria total de 285.209 ha** y una **superficie agraria útil de 203.381 ha**. En términos medios las **explotaciones almerienses son de las más pequeñas de Andalucía**, 8 ha/explotación para superficie para SAU, debido sobre todo a la predominancia de las explotaciones de tipo invernadero.

Personas jefas de explotación

Personas jefas de explotación en Almería según edad



Personas jefas de explotación en Andalucía según edad

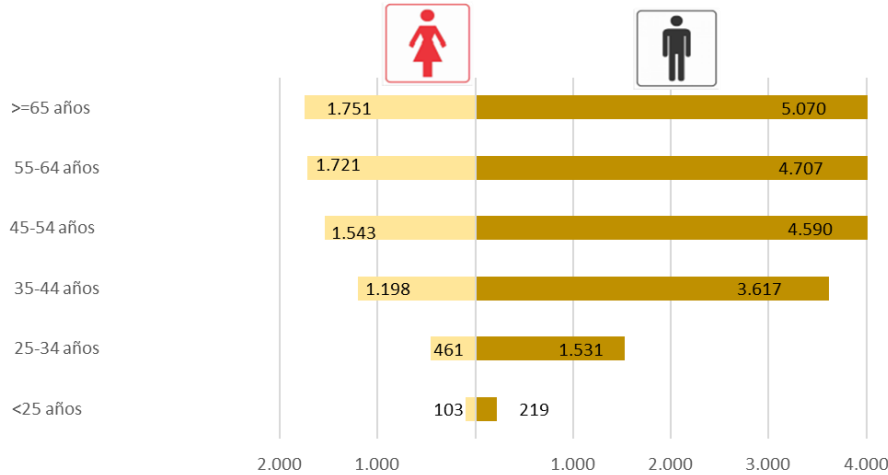


Fuente: Censo Agrario, 2020. INE

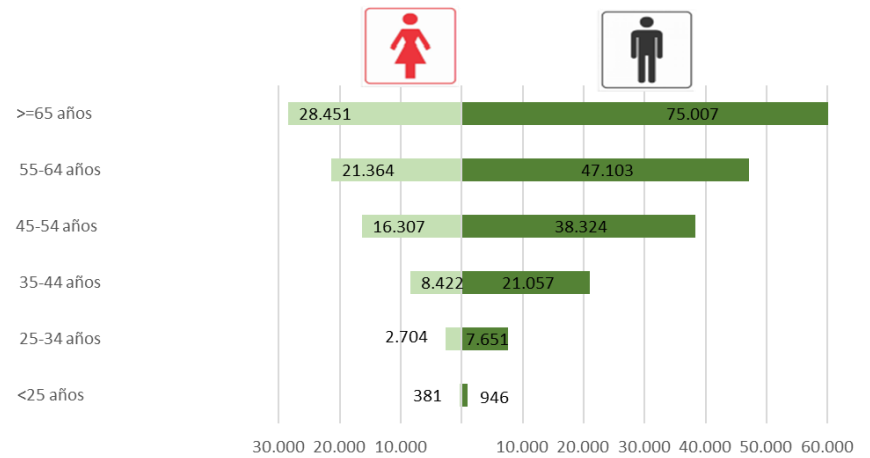
Con más de **26.500 personas jefas de explotación**, Almería tiene un **sector agrario menos envejecido que a nivel regional**. Si bien tanto en Almería como en Andalucía la horquilla predominante es la de rango de edad mayor a 65 años, en Almería su representatividad es mucho menor (25,7% frente al 38,6% regional). Además, existen proporcionalmente más jefes de explotación menores a 45 años que en la región (26,9% en Almería, 15,4% en la región).

Personas jefas de explotación

Personas jefas de explotación en Almería según edad y sexo



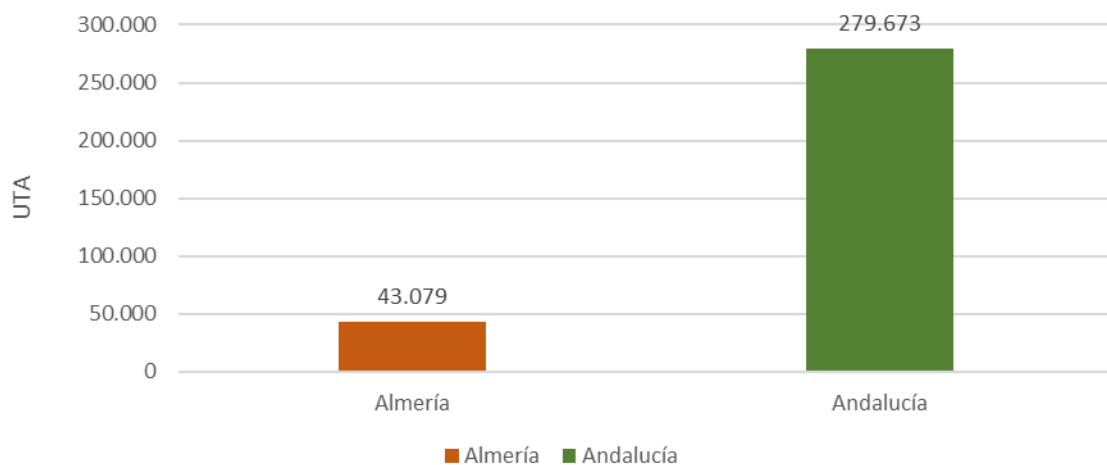
Personas jefas de explotación en Andalucía según edad y sexo



Fuente: Censo Agrario, 2020. INE

El **25,6%** de las personas jefas de explotación son mujer, menor al 29,0% que muestra Andalucía. Analizando esta variable según **grupos de edad** en todas las horquillas representadas **prevalecen los hombres frente a las mujeres**.

Trabajo agrario



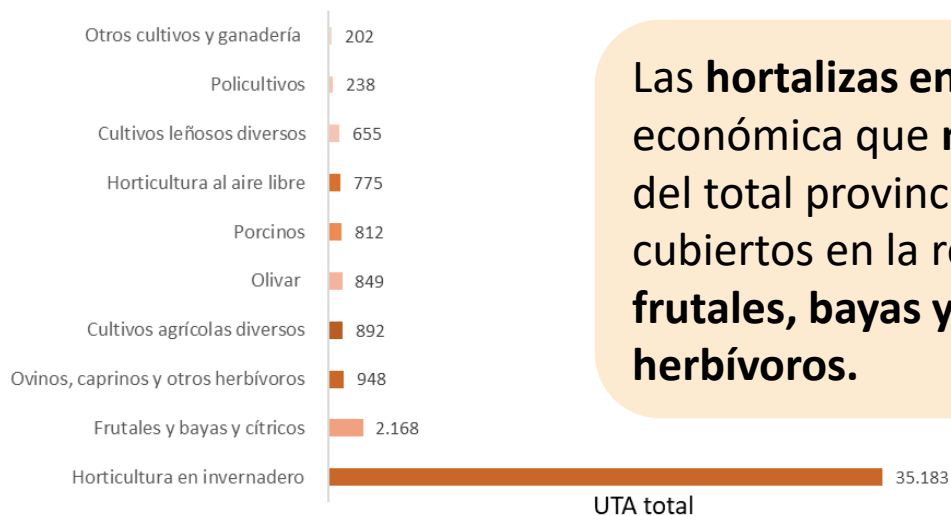
	UTA/ha	UTA/ explotación
Almería	0,21	1,64
Andalucía	0,06	1,05

Fuente: Estimación propia a partir de microdatos del Censo Agrario , 2020. INE

La provincia aporta más de **43 mil UTA**, el 15,4% del total del trabajo agrario regional. El trabajo generado por superficie en Almería es el mayor de todas las provincias, mientras que los valores por explotación están también muy por encima de los regionales.

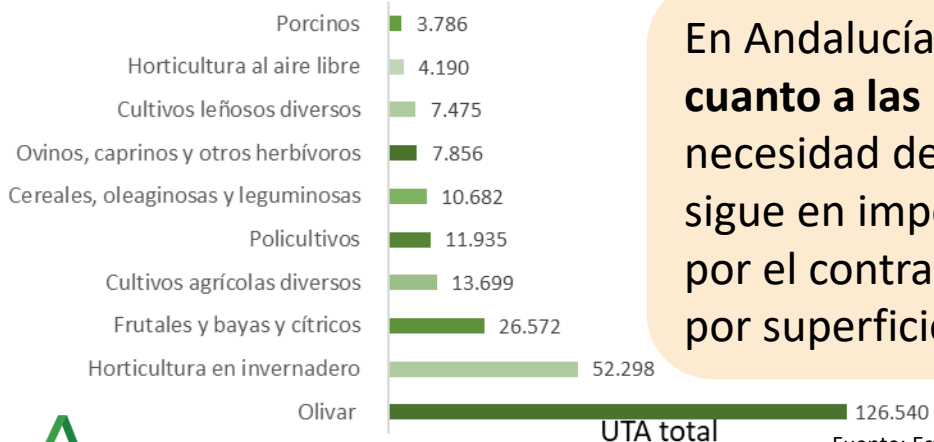
Trabajo agrario

Almería



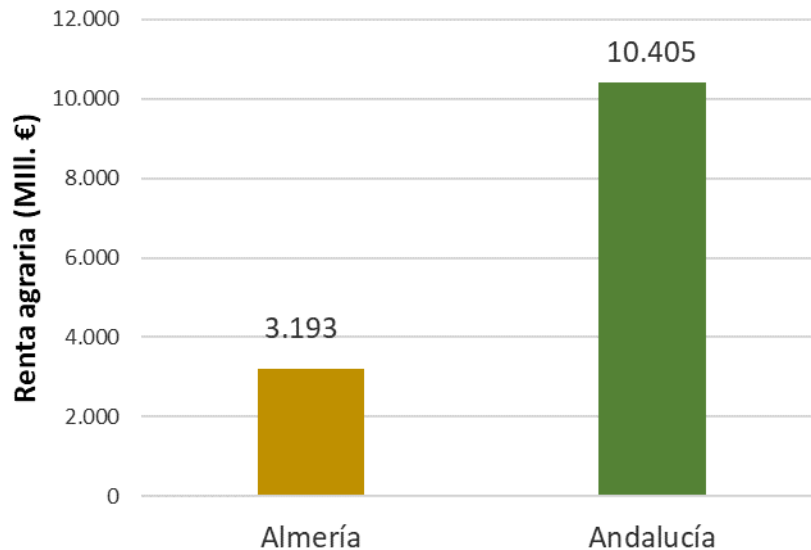
Las **hortalizas en invernadero** es la orientación económica que **más demanda de trabajo** ostenta: 82% del total provincial y el 67% de las UTA de hortícolas cubiertos en la región. Le siguen a gran distancia los **frutales, bayas y cítricos y los ovinos, caprinos y otros herbívoros**.

Andalucía



En Andalucía el **olivar es el sector más relevante en cuanto a las UTA que genera**, a pesar de tener una necesidad de mano de obra por superficie reducida. Le sigue en importancia el cultivo de invernadero, que es por el contrario un sector con gran demanda de trabajo por superficie.

Renta agraria

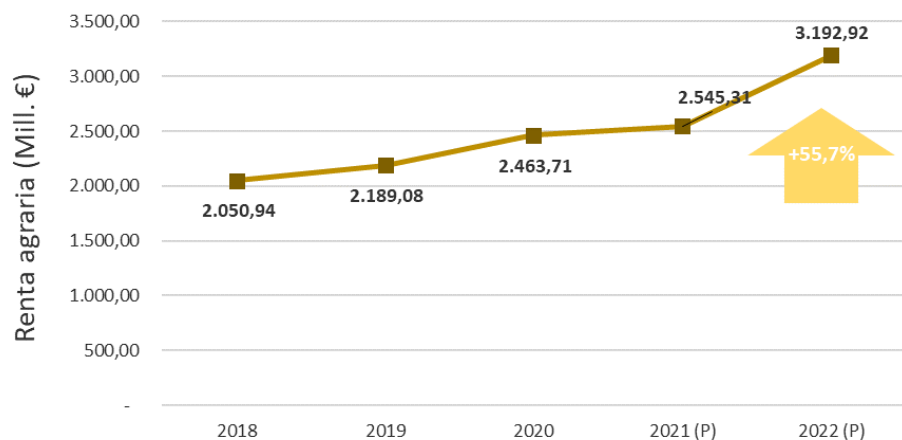


Fuente: CAPADR (Cuentas regionales del sector agrario). Datos de 2022 provisionales.

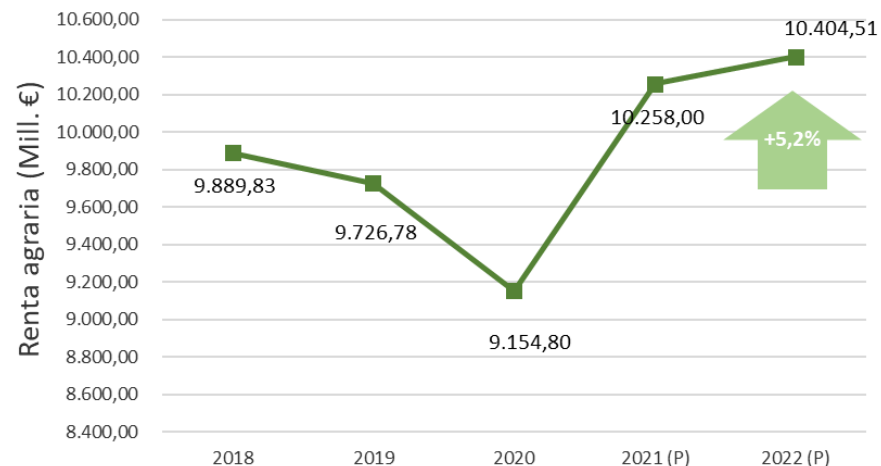
Almería es la provincia Andaluza que más Renta Agraria aporta en Andalucía: en 2022 su valor fue de casi 3.200 millones de euros, casi un 31% de la renta agraria andaluza (10.405 millones de euros).

Renta agraria

Almería



Andalucía



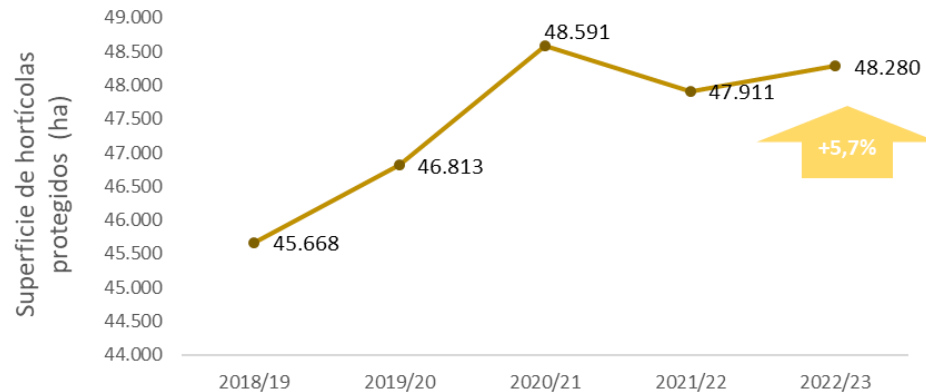
Fuente: CAGPDR (Cuentas regionales del sector agrario). Datos de 2021 y 2022 provisionales.

En los últimos cinco años la **Renta Agraria** ha experimentado un **crecimiento del 55,7% en Almería**, superior al crecimiento en la región (+5,2%).

Sectores relevantes

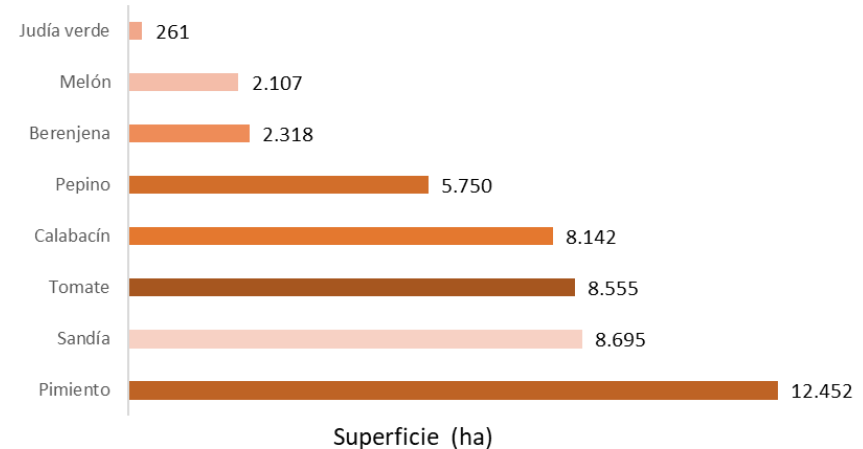
Principal sector agrícola: hortícolas protegidos

Almería



Fuente: Delegación Territorial de Almería. CAGPDR.

Almería

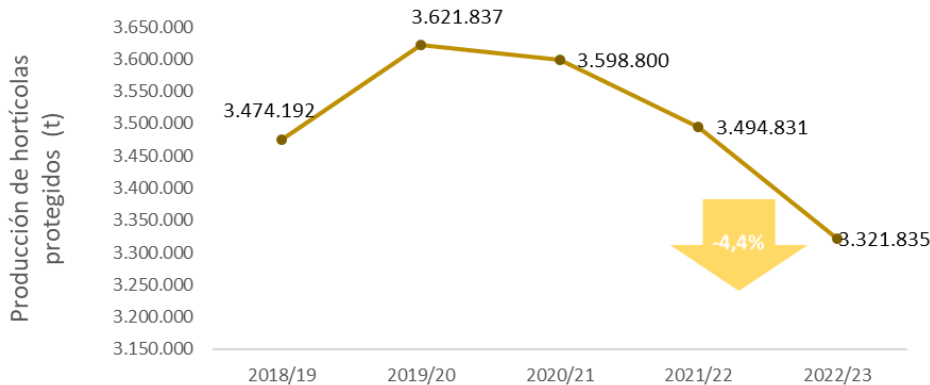


La **superficie de hortícolas protegidos provincial** se ha incrementado en las últimas 5 campañas en prácticamente un 6%, con un valor en la campaña 2022/23 en torno a **48 mil ha**.

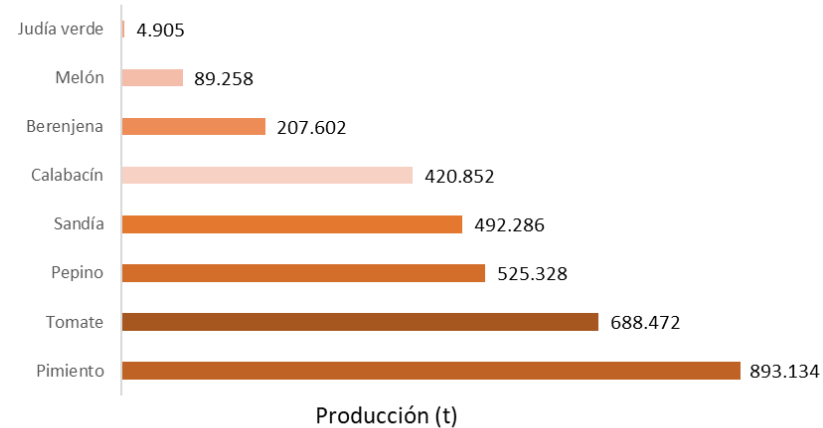
En cuanto a los productos cultivados, el que más superficie representa en la campaña 2022/23 es el **pimiento**, seguido de la **sandía** y el **tomate**. Estos productos más el calabacín y el pepino acaparan el 90% del conjunto de la superficie de hortícolas protegidos.

Principal sector agrícola: hortícolas protegidos

Almería



Almería



Fuente: Delegación Territorial de Almería. CAGPDR

La producción de **hortícolas protegidos en Almería** ha disminuido en las últimas 5 campañas un 4,4%, al contrario de lo ocurrido en términos de superficie.

La producción total de hortícolas protegidos llega a **3,3 millones de toneladas** en la campaña 2022/23, de las cuales el **27% son de pimiento** y el **21% de tomate**. Les siguen en el ranking el pepino, la sandía y el calabacín, entre otros.

Principal sector agrícola: hortícolas protegidos

Los **hortícolas de invernadero** generan más de **35 mil UTA en Almería**, lo cual supone aproximadamente el **67%** de las UTA de esta orientación productiva en Andalucía.

Fuente: Estimación propia a partir de microdatos del Censo Agrario , 2020. INE.

Las hortalizas* producen un valor de **3.374 millones de € en la provincia** (valores corrientes a precios básicos), un **84,7% de la Producción de la Rama Agraria** de Almería. Además, las hortalizas almerienses significan un **75% del valor económico de las hortalizas en la región.**

Fuente: CAGPDR (Cuentas regionales del sector agrario). Datos del año 2022 provisionales. *Incluye cultivos de hortalizas protegidos y no protegidos.

Principal sector ganadero: porcino

	Nº de animales de porcino 2022	
	Almería	Andalucía
Lechones (cerdos <20 kg en peso vivo)	202.281	774.715
Cerdos de 20-49 kg (peso vivo)	218.174	695.415
Cerdos en cebo	216.604	984.408
De 50-79 kg	115.625	338.223
De 80-109 kg	97.404	330.451
> 109 kg	3.575	315.734
Verracos	260	5.476
Cerdas reproductoras	29.202	240.858
Nunca han parido (no cubiertas)	3.795	27.653
Nunca han parido (cubiertas 1ª vez)	3.753	29.692
Han parido (cubiertas más veces)	17.323	138.057
Han parido (criando o en reposo)	4.331	45.456
Total	666.521	2.700.872

Almería cuenta con más de **666 mil efectivos de ganado porcino**, el 24,7% del total del censo de cerdo en Andalucía.

Además, **la provincia se dedica casi exclusivamente a la ganadería de cerdo no ibérico** (96,7% del porcino provincial).

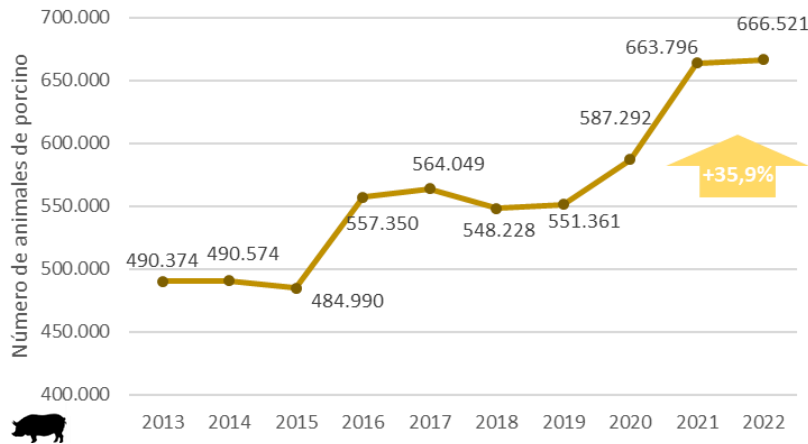
Los cerdos de 20 a 49 kg, los de cebo y los lechones se reparten de forma muy igualitaria, representando cada uno aproximadamente la tercera parte del total.



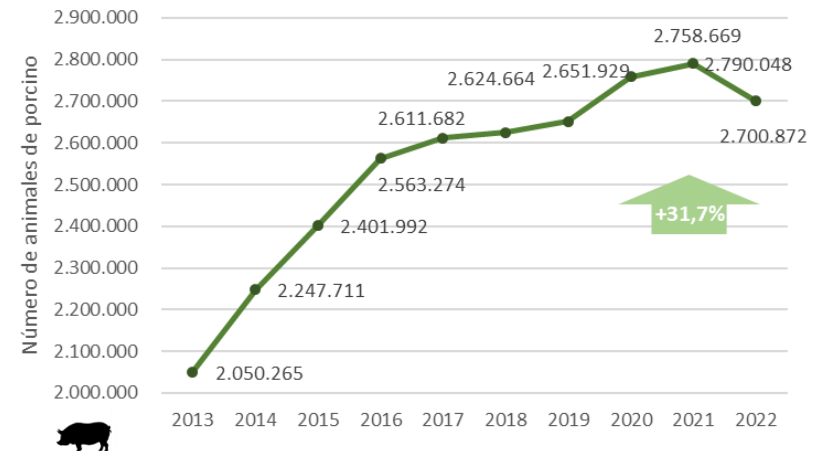
Fuente: Encuestas Ganaderas. Ministerio de Agricultura, Pesca y Alimentación. Resultados en noviembre de 2022.

Principal sector ganadero: porcino

Almería



Andalucía



Fuente: Encuestas Ganaderas. Ministerio de Agricultura, Pesca y Alimentación. Resultados en noviembre de cada año

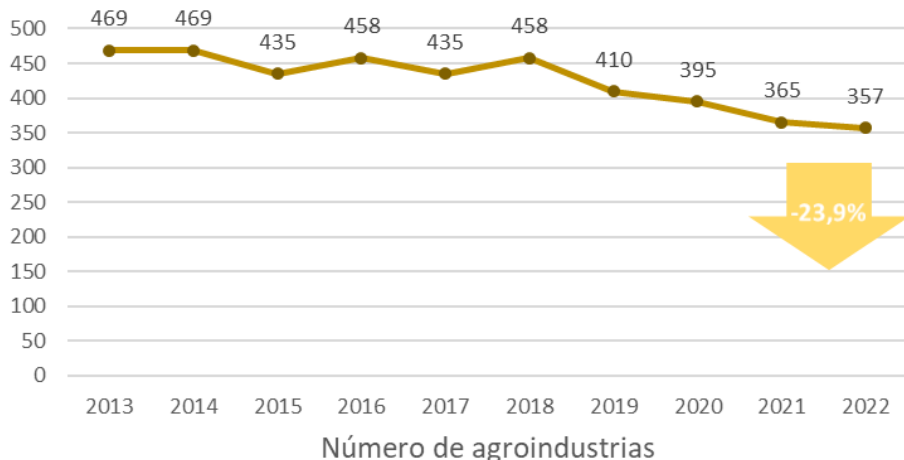
El porcino ha experimentado un importante auge en Almería en la última década, con una **tasa de incremento del 35,9%** en el citado período. En Andalucía el crecimiento también es muy significativo (+31,7%).

En cuanto al valor económico del sector, el **porcino** proporciona más de **131 millones de € en la provincia** (valores corrientes a precios básicos), un **64% de la producción animal provincial**. Fuente: CAGPDR (Cuentas regionales del sector agrario). Año 2020

Agroindustria

Número de agroindustrias

Almería



Andalucía

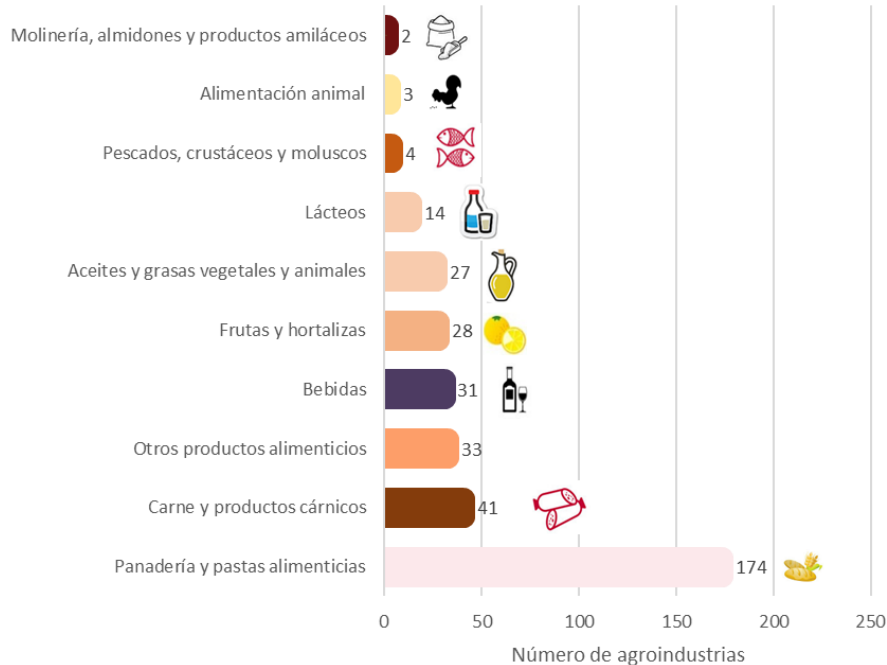


El número de **industrias agroalimentarias** se sitúa actualmente en **357**, representando el **16% del sector industrial provincial** y un **5,9% de las agroindustrias andaluzas**. Las **empresas agroalimentarias** de la provincia han **decrecido un 23,9%** en número en el periodo 2013-2022.

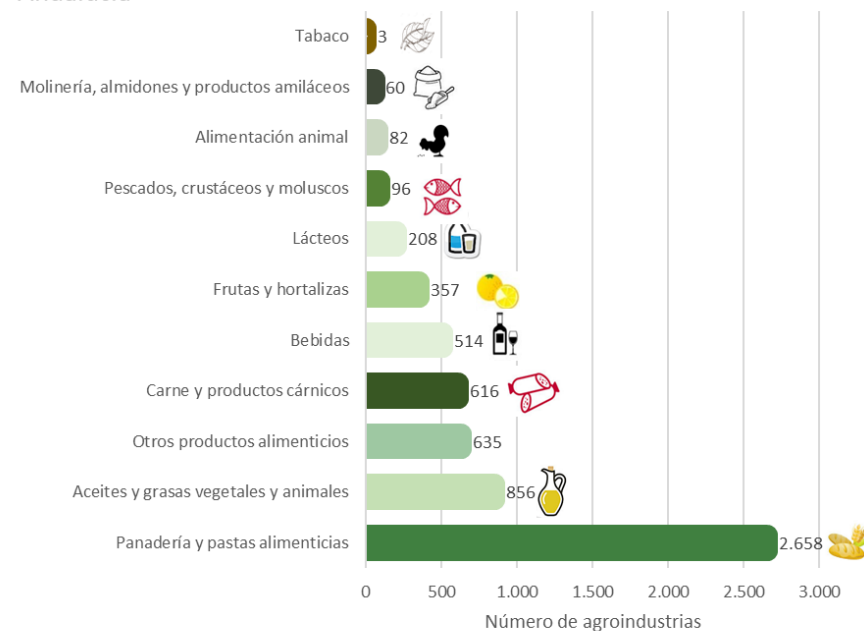
Esta **tendencia es similar a la que ha experimentado la región**, donde también disminuyen las empresas agroindustriales (-12,7%), aunque en mucho menor grado.

Tipo de agroindustrias

Almería



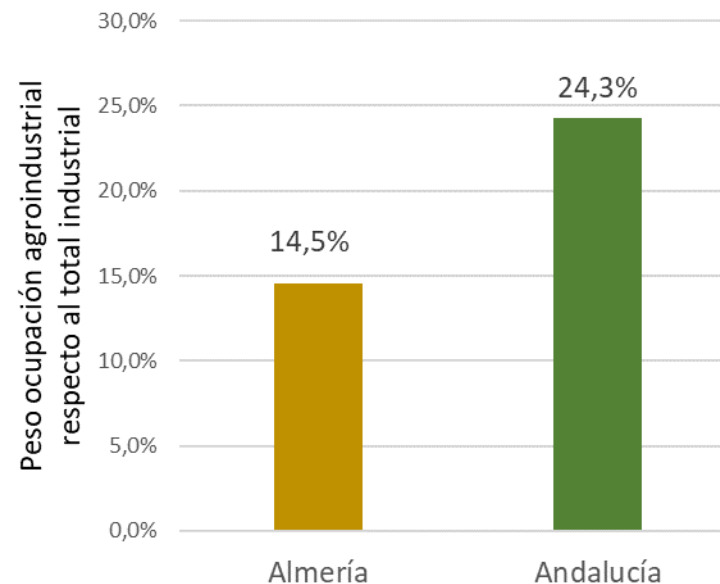
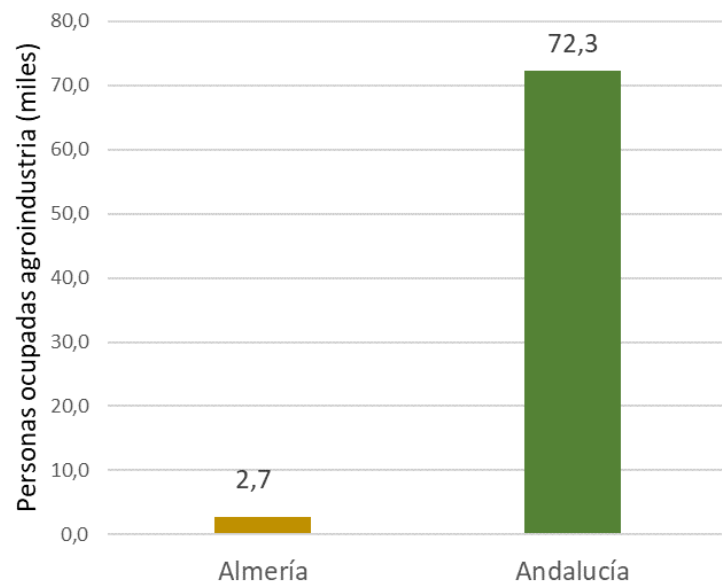
Andalucía



El tipo de agroindustrias es muy heterogéneo, al igual que el de Andalucía. Destacan en la provincia las industrias dedicadas a **panadería y pastas**, que significan el 48,7% del sector agroalimentario de la provincia, la **carne y productos cárnicos** (11,5%) y de **otros productos alimenticios** (9,2%).*

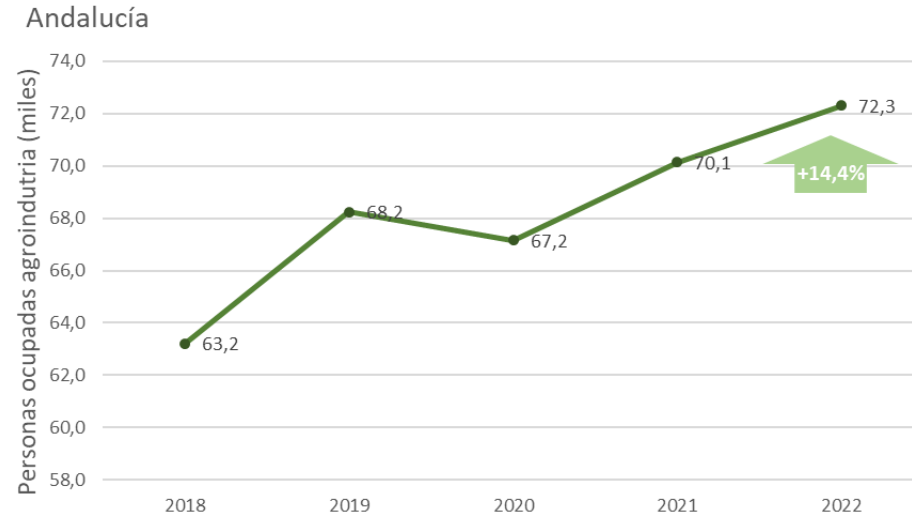
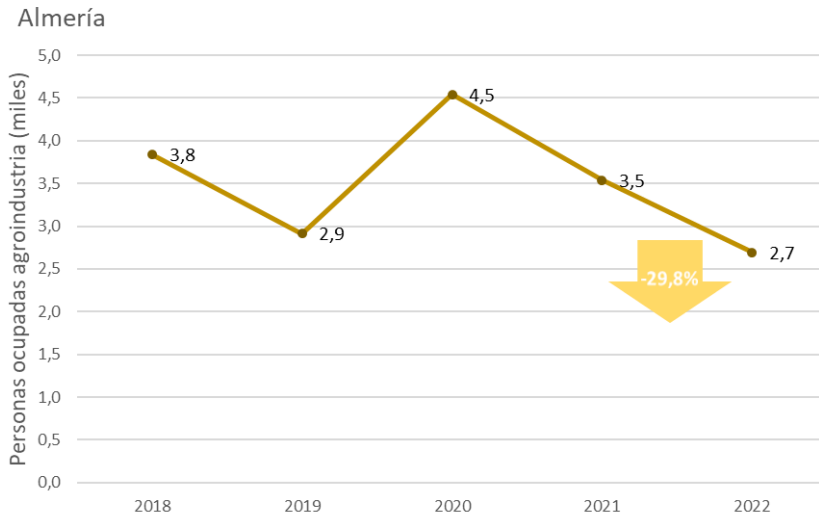
* La fuente estadística no considera a las Centrales Hortofrutícolas como establecimientos industriales (las incluye en el sector agrario).

Empleo agroindustrial



Hay unas **2.700 personas ocupadas en el sector agroindustrial**, lo cual significa tan sólo el 3,7% del empleo generado por la agroindustria andaluza. El **peso la agroindustria sobre el total industrial es bastante menor en la provincia (14,5%) que en Andalucía (24,3%)**.

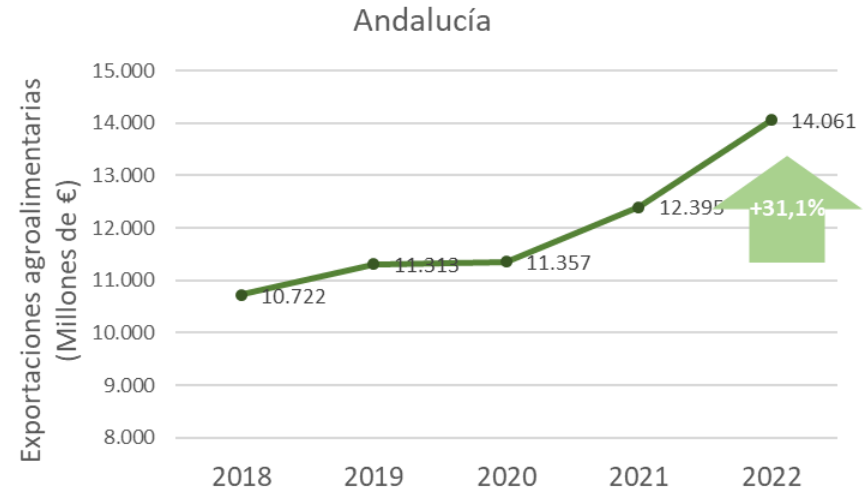
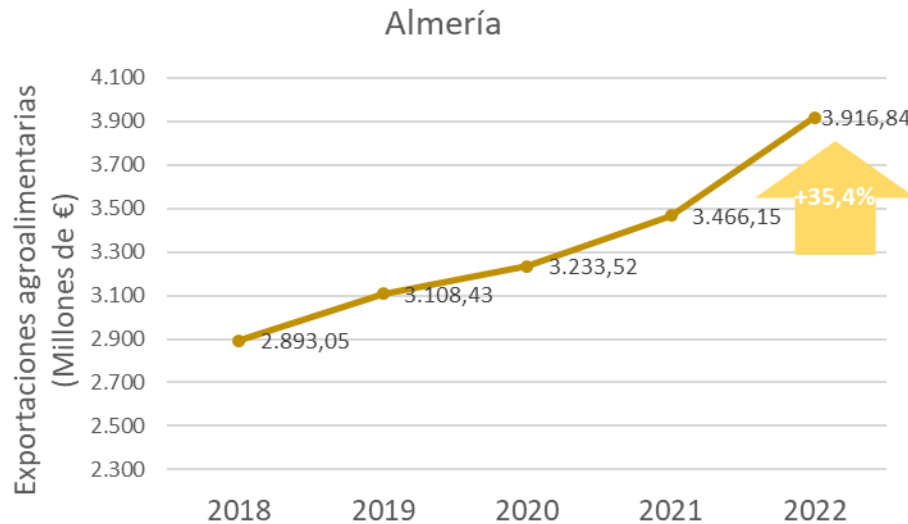
Empleo agroindustrial



Las personas ocupadas en el sector agroindustrial han decrecido notablemente en los últimos 5 años (-29,8%). Sin embargo, en Andalucía el valor de la ocupación agroindustrial ha aumentado (+14,4%).

Comercio exterior

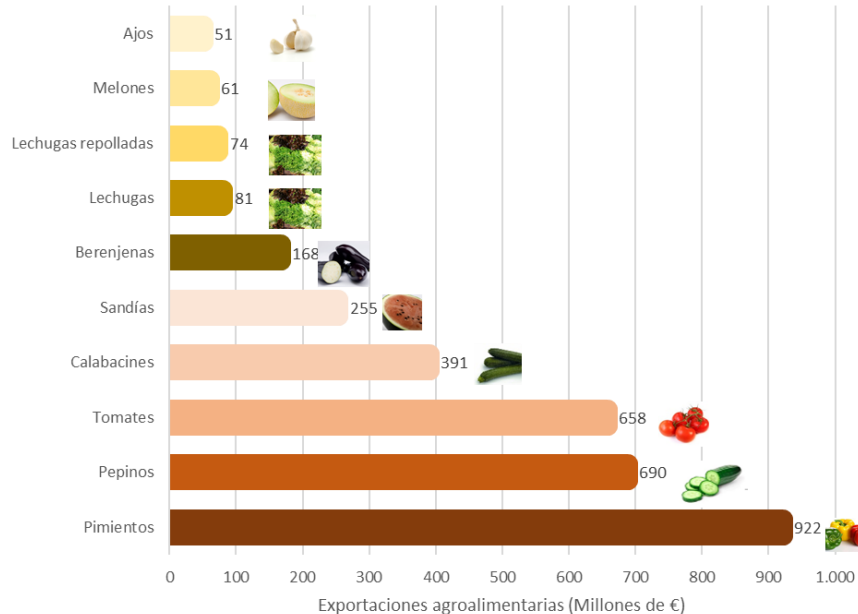
Exportaciones en valor



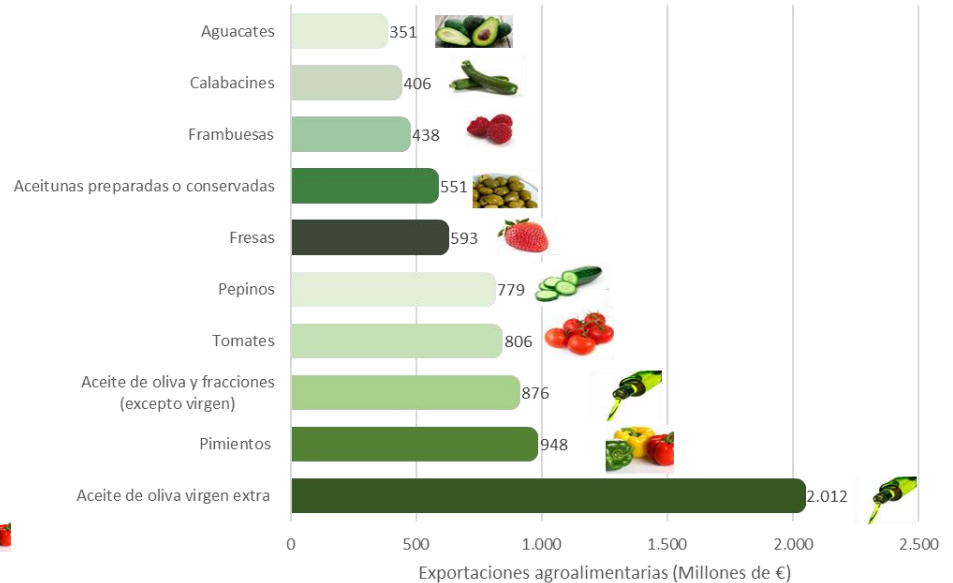
Las **exportaciones de productos agroalimentarios** ascienden en Almería a más de **3.900 millones de euros**. Su **evolución** ha sido **positiva** en los últimos 5 años (+35,4%), en línea siempre ascendente. En Andalucía las exportaciones agroalimentarias han experimentado un aumento similar en el mismo período (+31,1%).

Principales productos

Almería



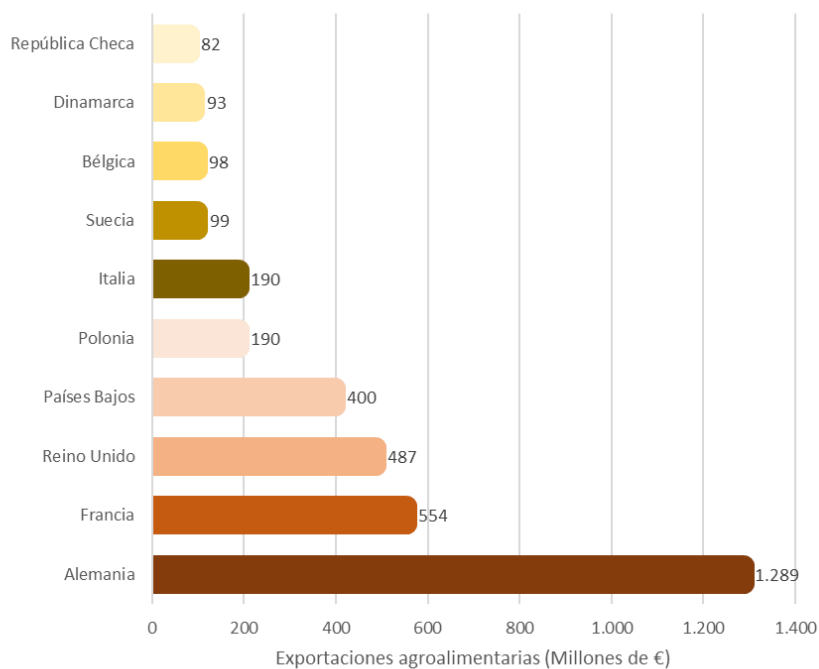
Andalucía



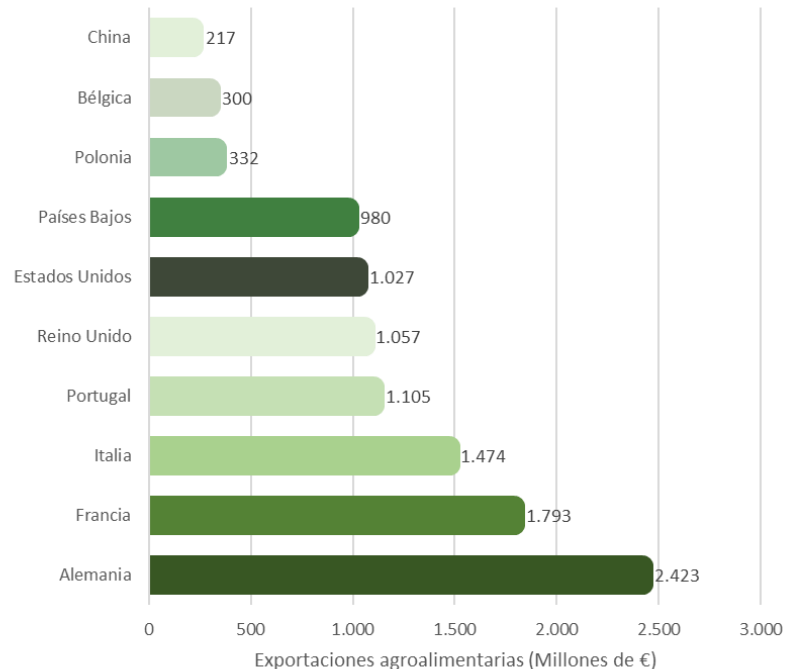
Las **hortícolas** copan los primeros puestos entre las exportaciones provinciales con mayor valor económico. Los tres principales productos exportados son los **pimientos** (24% de las exportaciones agroalimentarias almerienses), los **pepinos** (18%) y los **tomates** (17%). Además, suponen cifras relevantes en la región: el 97% del pimiento exportado en Andalucía procede de Almería, así como el 88% del pepino, el 82% del tomate o el 96% del calabacín. Por su parte en **la región** lidera el ranking el **aceite de oliva virgen extra**, los **pimientos**, el **aceite de oliva y fracciones (no virgen)** y los **tomates**.

Principales países de destino

Almería



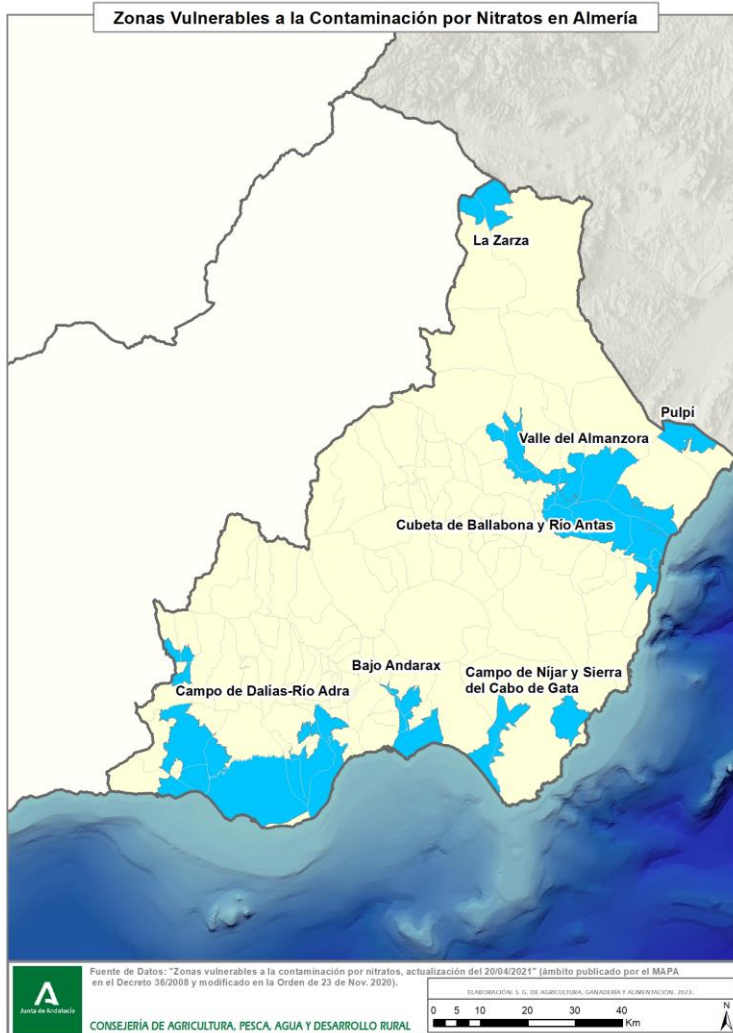
Andalucía



Alemania, Francia y Reino Unido resultan los tres primeros países destino de los productos agroalimentarios almerienses por el valor de las exportaciones. Por su parte, Andalucía dirige sus productos principalmente a **Alemania, Francia e Italia**.

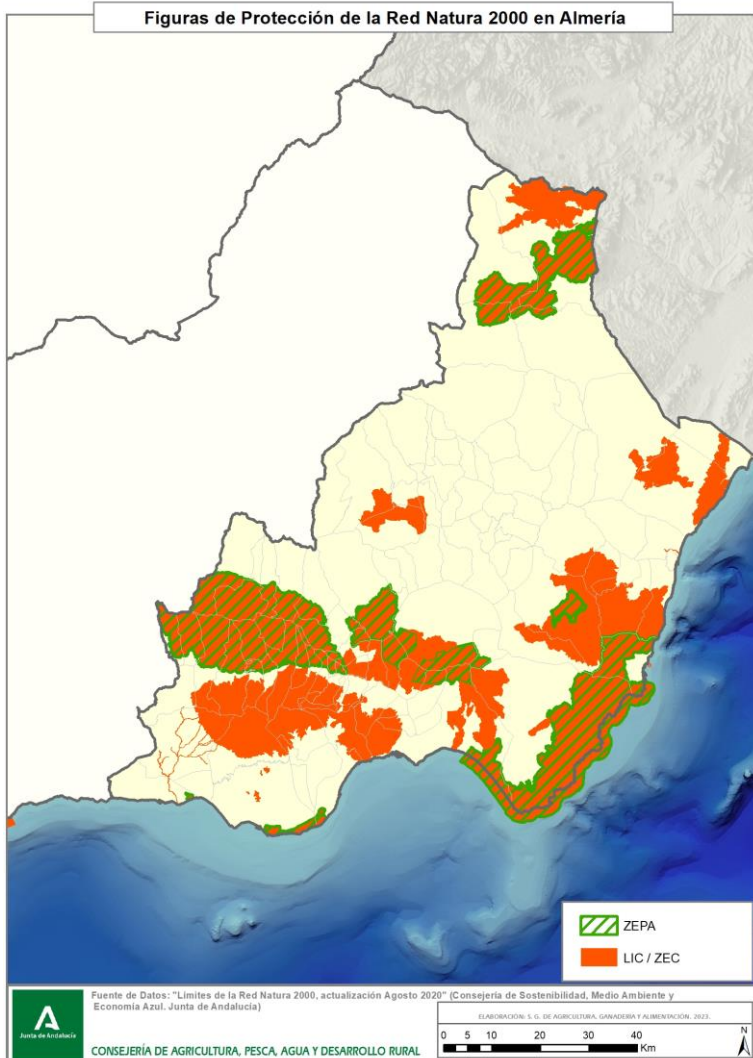
Aspectos ambientales

Zonas vulnerables a nitratos



La superficie designada como Zona Vulnerable a Nitratos en Almería se concentra alrededor de sus principales cauces fluviales y asciende a más de **140 mil ha**, es decir el 16 % de la superficie provincial y el 6,2% de la superficie andaluza considerada vulnerable a nitratos.

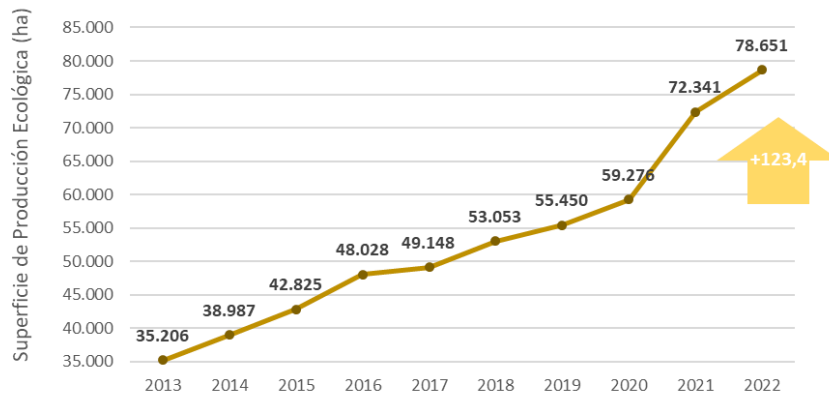
Red Natura 2000



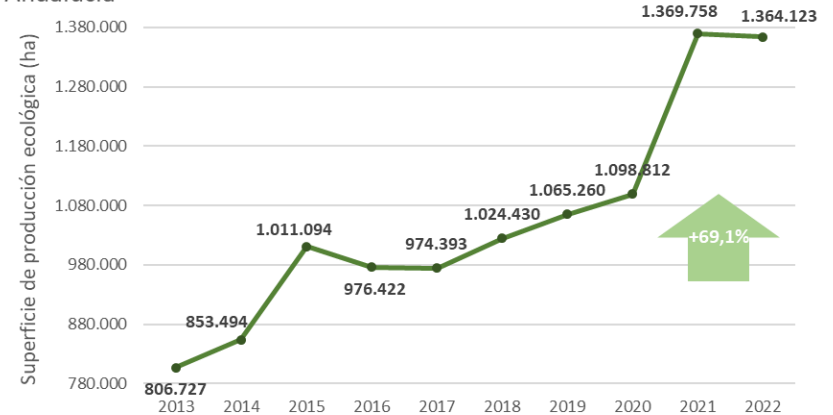
La superficie Red Natura almeriense es de casi **276 mil ha**, con lo que el 31,5% de la provincia está clasificado como ZEPA o LIC/ZEC. Este valor se corresponde al 10,6% del total de superficie de Red Natura 2000 en la región.

Producción ecológica

Almería



Andalucía



Casi **79 mil ha** se dedican a la **producción ecológica**, aportando prácticamente el **6% de la superficie** producida de esta forma en **Andalucía**. El área de cultivos en ecológico ha experimentado un espectacular **crecimiento del 123% en la última década**. Andalucía, por su parte, se ha recuperado desde 2013 y presenta también un importante crecimiento del **69%** en el período de estudio.

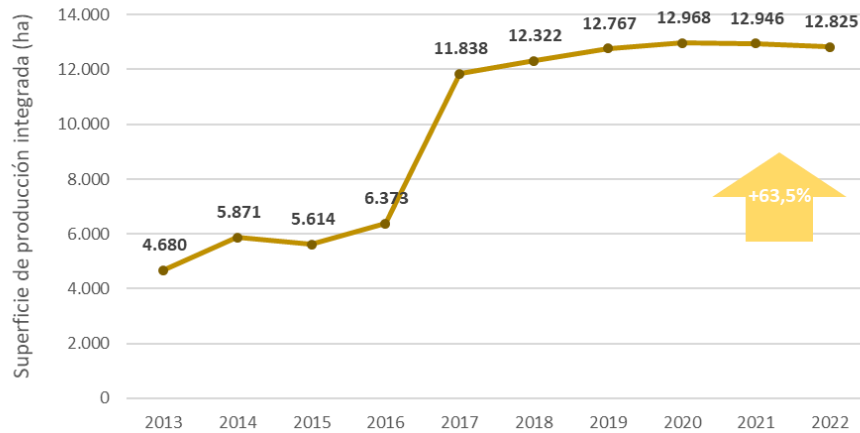
Producción ecológica

Grupo de cultivo	Almería		Andalucía	
	Superficie (ha)	%	Superficie (ha)	%
Frutos secos	36.383	46,3%	107.888	8,0%
Pastos, praderas y forrajes	15.397	19,6%	857.456	63,7%
Barbecho y abono verde	6.779	8,6%	73.350	5,4%
Cereales incluidos el arroz y cultivos industriales	6.139	7,8%	94.558	7,0%
Hortalizas y tubérculos	5.446	6,9%	12.777	0,9%
Olivar	3.204	4,1%	117.237	8,7%
Cítricos	2.600	3,306%	13.074	1,0%
Bosque y recolección silvestre	1.682	2,1%	47.080	3,5%
Legumbres secas	522	0,7%	11.454	0,9%
Vid	172	0,2%	1.490	0,1%
Frutales	165	0,2%	1.485	0,1%
Aromáticas y medicinales	83	0,1%	1.111	0,1%
Plataneras y subtropicales	49	0,1%	5.422	0,4%
Semillas y viveros	28	0,04%	36	0,0%
Otros	1	0,001%	1.705	0,1%
Total	78.651	100,0%	1.346.123	100,0%

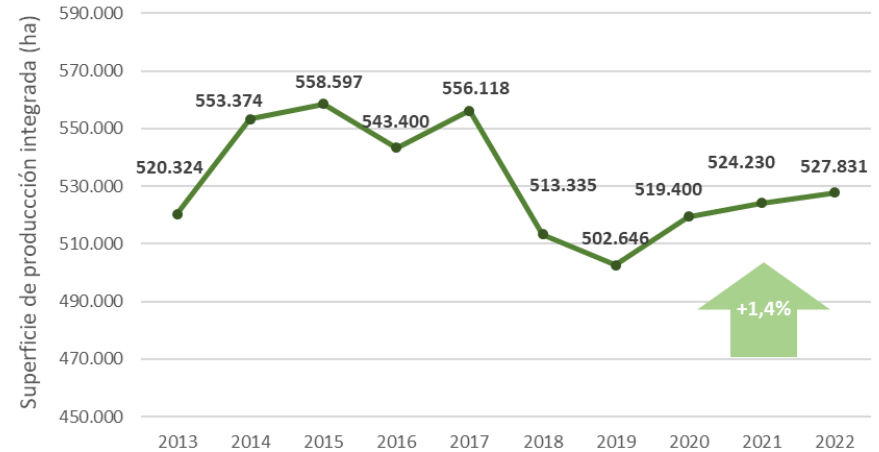
Los frutos secos constituyen el grupo de cultivos con mayor porcentaje de superficie ecológica en la provincia en 2022, seguido de **los pastos, praderas y forrajes** y del **barbecho y abono verde**. Estos cultivos están también entre los grupos de cultivo predominantes en Andalucía.

Producción integrada

Almería



Andalucía



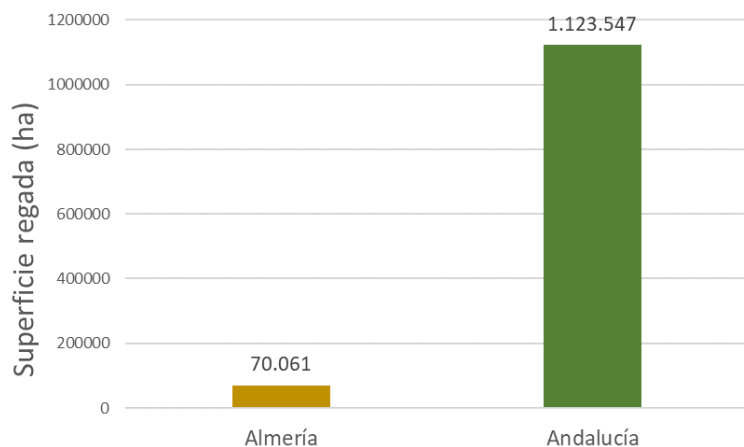
En la provincia de Almería hay actualmente a casi **12.300 ha** bajo sistemas de **producción integrada**, apenas un 2,4% del total regional. Desde 2013 los sistemas de producción integrada han tenido un aumento en superficie del 63,5% en la provincia. En Andalucía el crecimiento de la producción integrada fue de sólo un 1,4% en los últimos 10 años si bien tras el receso de 2019 se ha experimentado un aumento gradual.

Producción integrada

Cultivo	Almería		Andalucía	
	Superficie (ha)	%	Superficie (ha)	%
Hortícolas protegidos	9.965	77,7%	10.292	1,9%
Olivar	1.844	14,4%	409.314	77,5%
Almendro	921	7,2%	4.189	0,8%
Cítricos	96	0,7%	5.591	1,1%
Ajo		0,0%	417	0,1%
Alfalfa		0,0%	598	0,1%
Algodón		0,0%	44.275	8,4%
Arándanos		0,0%	2.879	0,5%
Arroz		0,0%	15.510	2,9%
Caquis		0,0%	255	0,05%
Cereales		0,0%	13.521	2,6%
Frambuesa-mora		0,0%	1.222	0,2%
Fresa		0,0%	5.122	1,0%
Frutales de hueso		0,0%	1.850	0,4%
Remolacha azucarera		0,0%	8.197	1,6%
Tomate transf. Industria		0,0%	2.440	0,5%
Vid (uva vinificación)		0,0%	2.159	0,4%
Total	12.825	100,0%	527.831	100,0%

Casi el **78% de la superficie** en producción integrada provincial se dedica a los **hortícolas protegidos**, seguido del **olivar y del almendro**. También hay una producción casi residual de cítricos bajo producción integrada. En la región la variedad de cultivos en producción integrada es amplia, siendo el cultivo mayoritario el olivar (77,5%), seguido a gran distancia por el algodón.

Superficie regada



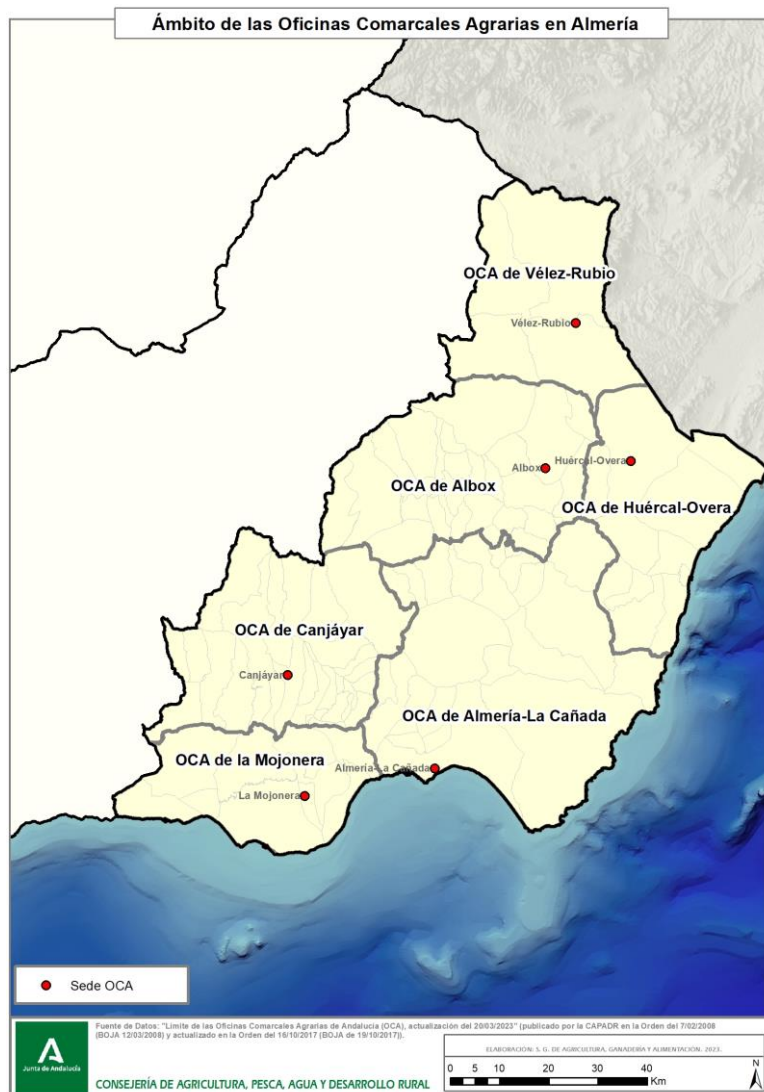
Grupos de cultivo	Almería		Andalucía	
	Superficie regada (ha)	% sobre el total de regadío	Superficie regada (ha)	% sobre el total de regadío
TIERRAS DE CULTIVO DE REGADÍO	36.751	52,5%	1.067.310	95,0%
a. Tierras de labor	7.423	10,6%	238.251	21,2%
Cultivos herbáceos	1.741	2,5%	218.048	19,4%
Barbecho	5.682	8,1%	20.203	1,8%
b. Cultivos leñosos	28.806	41,1%	819.383	72,9%
c. Huertos familiares	522	0,7%	9.676	0,9%
CULTIVOS EN INVERNADERO	33.310	47,5%	56.237	5,0%
TOTAL	70.061	100,0%	1.123.547	100,0%

La **superficie regada** es de algo más de **70 mil ha**, el 6,2% de la superficie regada en Andalucía.

La **mayor parte de la superficie de regadío** se dedica a **cultivos de invernadero** (47,5%), seguida de los **cultivos leñosos** (41,1%). En el reparto de superficie regada en Andalucía los leñosos predominan (72,9%), mientras que los invernaderos tan sólo significan el 5% de la misma.

Servicios periféricos

Oficinas Comarcales Agrarias



Oficinas Comarcales Agrarias

Denominación de la OCA	Sede	Nº municipios	Superficie cubierta (km2)
Alto Almanzora	Albox	26	1.557,70
Bajo Andarax-Campo de Tabernas	Almería-La Cañada	24	2.448,80
Río Andarax-Río Nacimiento	Canjáyar	28	1.472,00
Costa de Levante-Bajo Almanzora	Huércal-Overa	11	1.173,80
Poniente	La Mojonera	10	969,20
Hoyas-Altiplanicie	Vélez-Rubio	4	1.144,70

En la provincia se ubican **6 de las 60 OCA de Andalucía**. Entre estas oficinas, 3 de ellas prestan servicio a más de 20 municipios. La superficie que comprende cada OCA es muy dispar, dando mayor cobertura en superficie la OCA de Bajo Andarax-Campo de Tabernas y menos la de Poniente.

Grupos de Desarrollo Rural

Denominación del GDR/ Zona Rural LEADER	Municipios asignados	Número de municipios	Superficie (km ²)	Población 2022 (hab)
Valle del Almanzora (*)	Albánchez, Albox, Alcóntar, Arboleas, Armuña de Almanzora, Bacaes, Bayarque, Cantoria, Chercos, Córdar, Fines, Laroya, Lijar, Lúcar, Macael, Olula del Río, Oria, Partaloa, Purchena, Serón, Sierro, Somontín, Sufli, Tíjola, Urrácal y Zurgena	26	1.586	52.526
Alpujarra-Sierra Nevada de Almería	Abla, Abrucena, Alboloduy, Alcolea, Alhabia, Alhama de Almería, Alicún, Almócita, Alsodux, Bayárcal, Beires, Bentarique, Berja, Canjáyar, Dalías, Enix, Felix, Fiñana, Fondón, Huécija, Illar, Instinción, Las Tres Villas, Láujar de Andarax, Nacimiento, Ohanes, Padules, Paterna del Río, Rágol, Santa Cruz de Marchena y Terque. Con la inclusión del municipio: Santa Fe de Móndejar	32	1.753	38.811
Filabres-Alhamilla	Alcudia de Monteagud, Benitagla, Benizalón, Castro de Filabres, Gérgal, Lubrín, Lucainena de las Torres, Olula de Castro, Senés, Sorbas, Tabernas, Tahal, Turrillas, Uleila del Campo y Velefique. Con la inclusión de los municipios: Gádor y Rioja	17	1.551	16.932
Levante Almeriense (*)	Antas, Bédar, Carboneras, Cuevas de Almanzora, Garrucha, Huércal-Overa, Los Gallardos, Mojácar, Níjar, Pulpí, Taberno, Turre y Vera	13	1.842 (**)	133.535
Los Vélez	Chirivel, María, Vélez Blanco y Vélez Rubio	4	1.146	11.192
Territorio Leader Almería		92	7.879	252.996

(*) El GDR del Levante Almeriense gestiona las Estrategias de Desarrollo Local de las Zonas Rurales LEADER de "Levante Almeriense" y de "Almanzora"

(**) Se han excluido los datos referentes al municipio de Almería, ya que de dicho municipio solo forman parte de ese GDR los núcleos de Cabo de Gata y Pujaire

La provincia cuenta con **4 Grupos de Desarrollo Rural que cubren 5 Zonas Rurales LEADER**. Los **municipios incluidos en la zona Leader son 92**, que representa el **90,2%** de los municipios de la provincia. La Zona Rural Leader que más municipios comprende es la de Alpujarra-Sierra Nevada de Almería, la que menos es la de Los Vélez.