

# El sector agrario en la provincia de Cádiz

Septiembre de  
2023

# Contenidos

## Contexto socioeconómico

- Población
- Mercado laboral

## Estructura productiva

- Principales sistemas agrarios
- Superficies agrarias
- Producciones agrarias
- Tamaño de explotación
- Personas jefas de explotación
- Trabajo agrario
- Renta agraria

## Sectores relevantes

- Principales sectores agrícolas: hortícolas y flor cortada
- Principales sectores agrícolas: vino
- Principal sector ganadero: bovino

## Agroindustrias

- Número de agroindustrias
- Tipo de agroindustria
- Empleo agroindustrial

## Comercio exterior

- Exportaciones en valor
- Principales productos
- Principales países de destino

## Aspectos ambientales

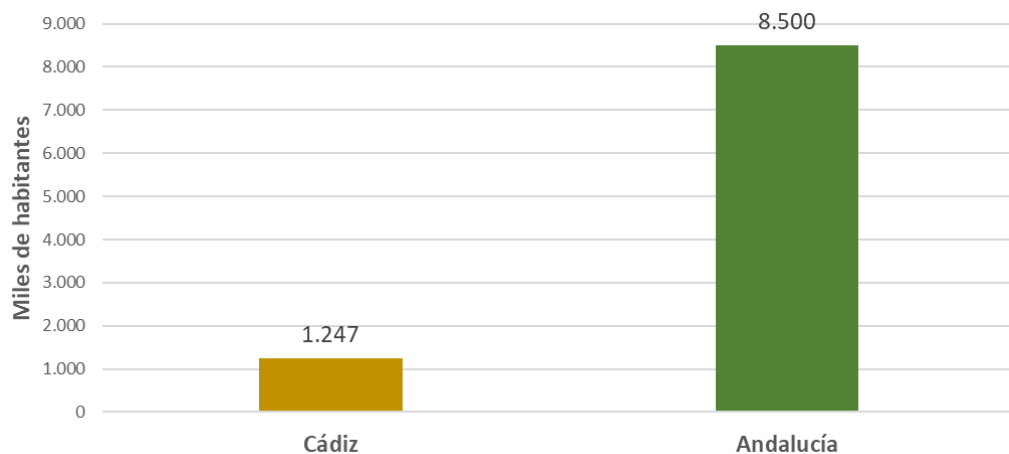
- Zonas vulnerables a nitratos
- Red Natura 2000
- Producción ecológica
- Producción integrada
- Superficie regada

## Servicios periféricos

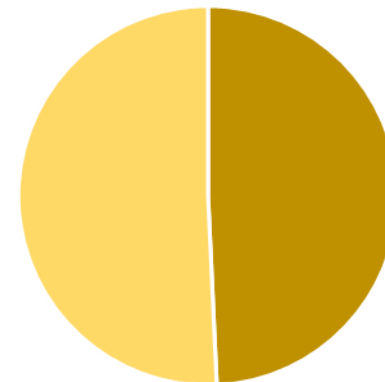
- Oficinas Comarcales Agrarias
- Grupos de Desarrollo Rural

# Contexto socioeconómico

# Población



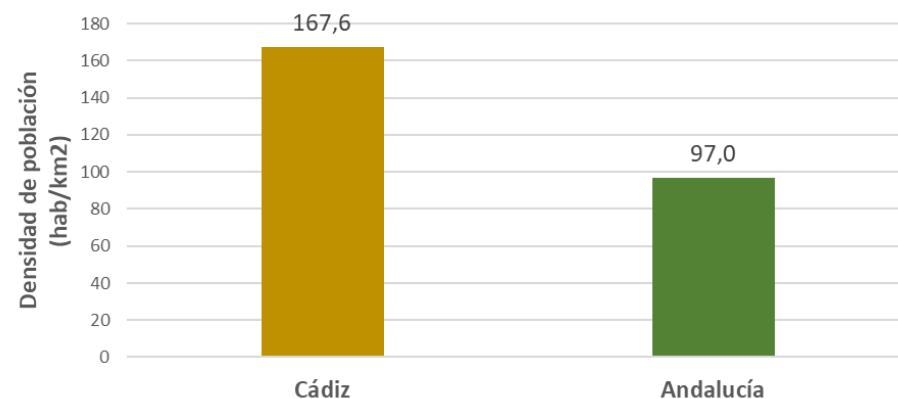
632.534;  
50,7%



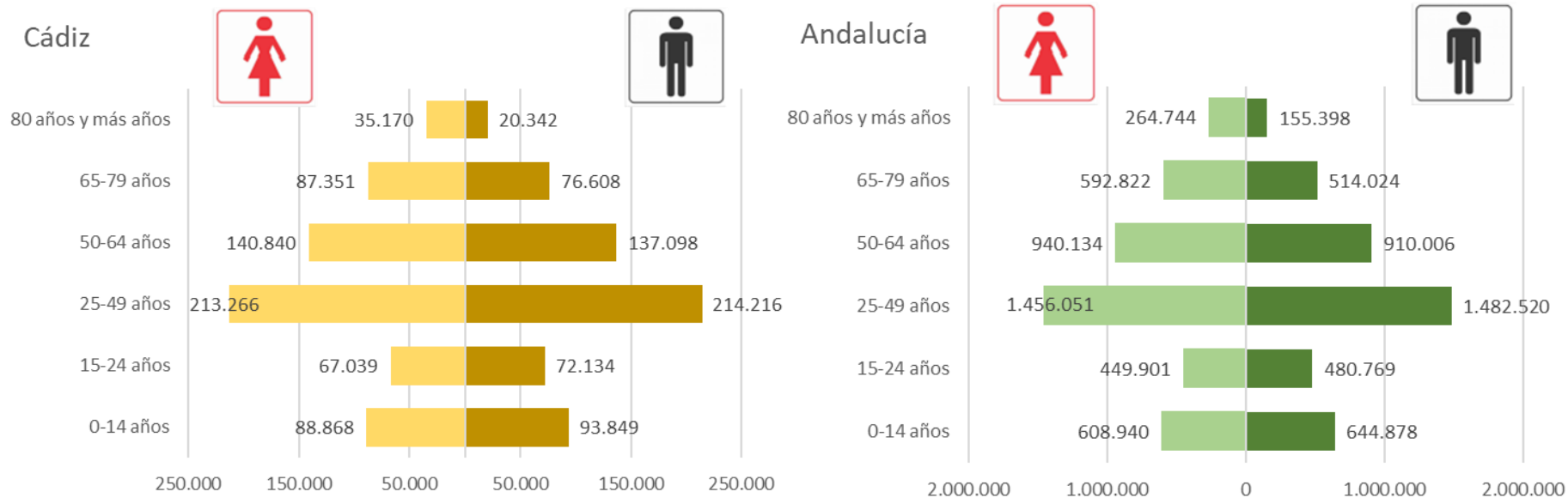
614.247;  
49,3%

Cádiz

La provincia de Cádiz tiene más de 1,2 millones de habitantes, un 14,7% de la población de Andalucía. El **50,7% de su población son mujeres**, frente a un 49,3% de hombres. La densidad de población provincial (**167,6 hab/km<sup>2</sup>**) es la segunda mayor de Andalucía.



# Población

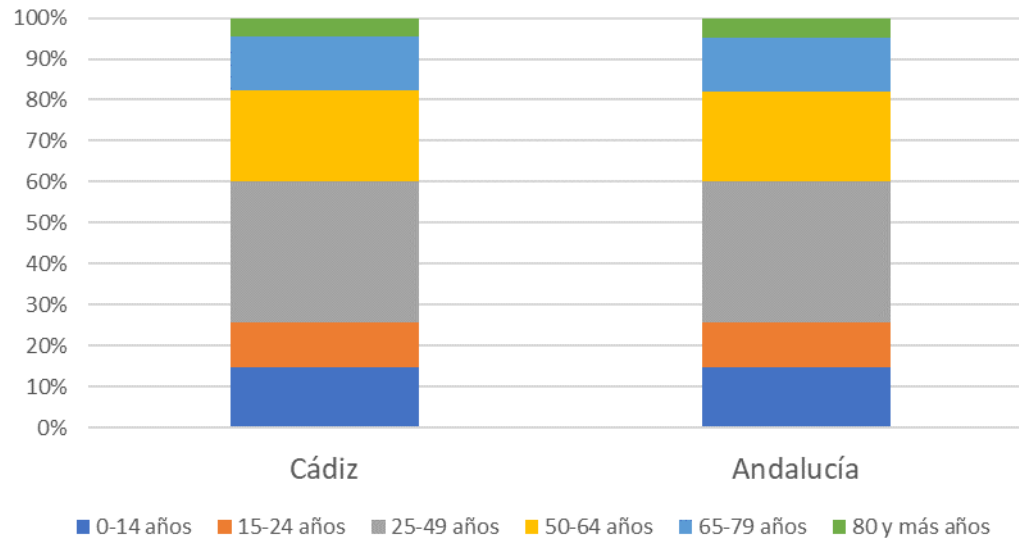


Fuente: Elaboración propia a través de datos del Instituto de Estadística y Cartografía de Andalucía. Explotación del Padrón municipal de habitantes del INE. 2022

Cádiz y Andalucía presentan **pirámides de población típicas de países desarrollados**, que denotan cierto envejecimiento.

En los grupos de población más jóvenes la población masculina presenta mayor número de habitantes. Para los **grupos de edad superiores a los 50 años**, el **número de mujeres es mayor** tanto en la provincia como en Andalucía.

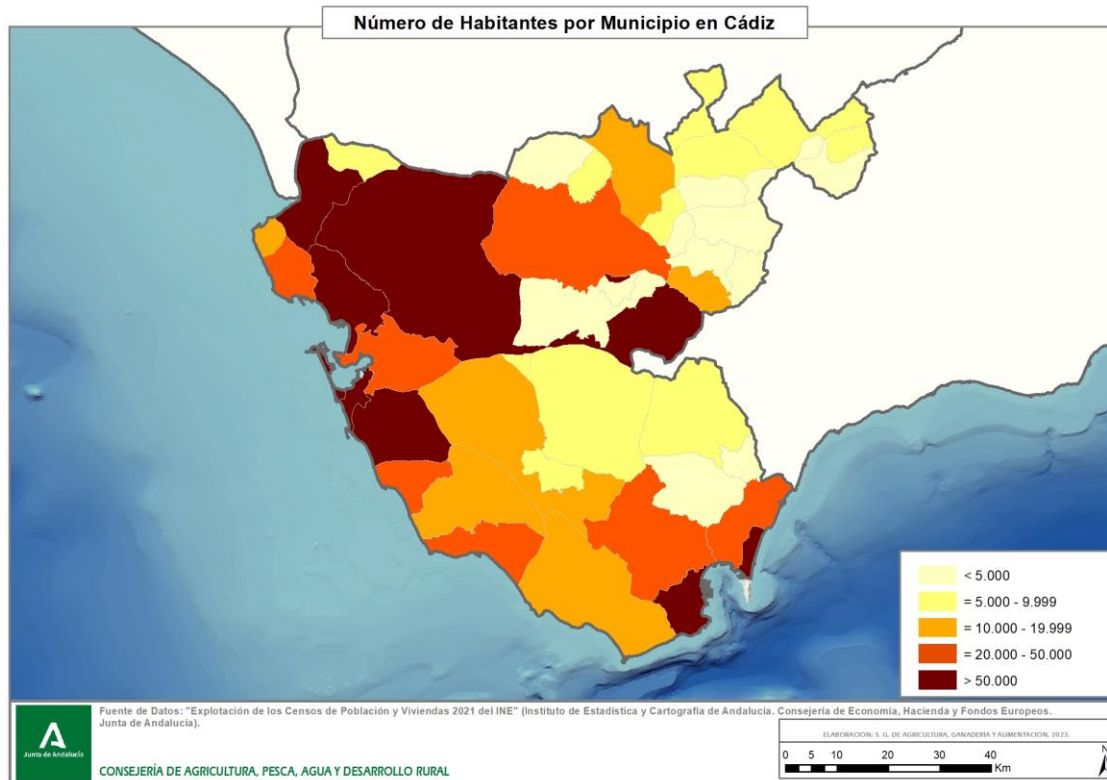
# Población



Fuente: Elaboración propia a través de datos del Instituto de Estadística y Cartografía de Andalucía. Explotación del Padrón municipal de habitantes del INE. 2022

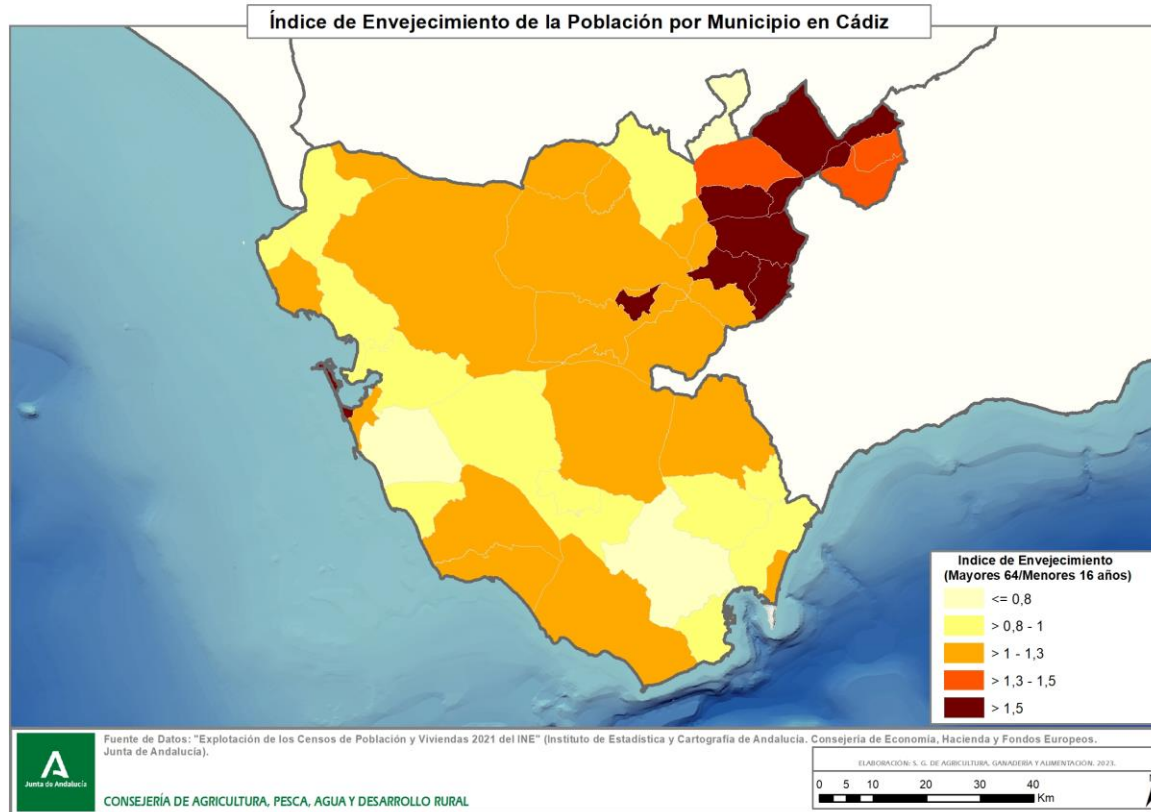
La **estructura por edades de la población gaditana es muy similar a la andaluza**, mostrando unos porcentajes por rango de edad muy parecidos en ambos casos.

# Población



Predominan en la provincia los municipios de gran tamaño. Los **municipios de más de 50.000 habitantes** se ubican en la zona costera de la bahía de Cádiz y campo de Gibraltar, así como en la campiña de Jerez. Cádiz cuenta además con una gran cantidad de municipios intermedios.

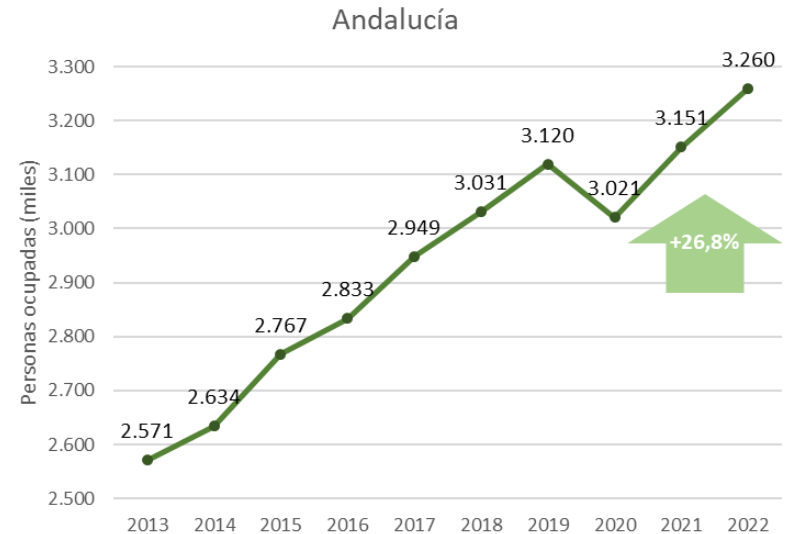
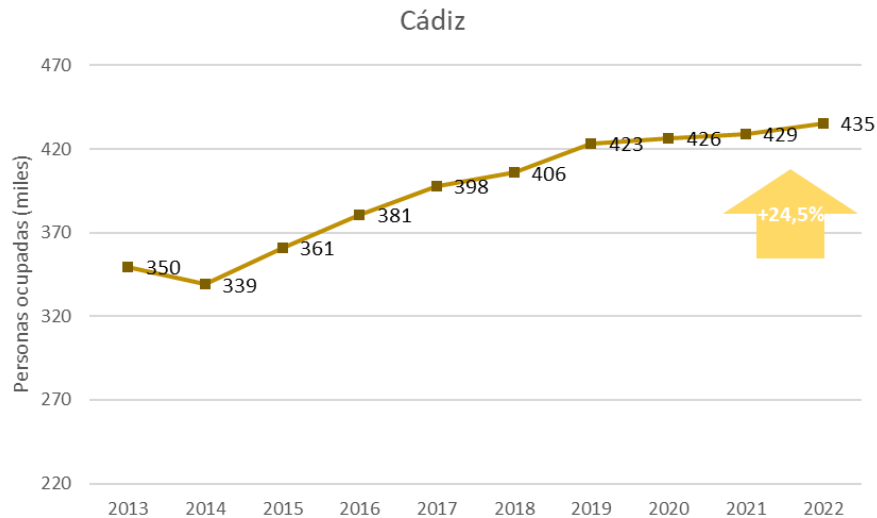
# Población



Dentro de la provincia son los municipios de la **Sierra de Cádiz** los que **mayor índice de envejecimiento** presentan (mayor a 1,5).



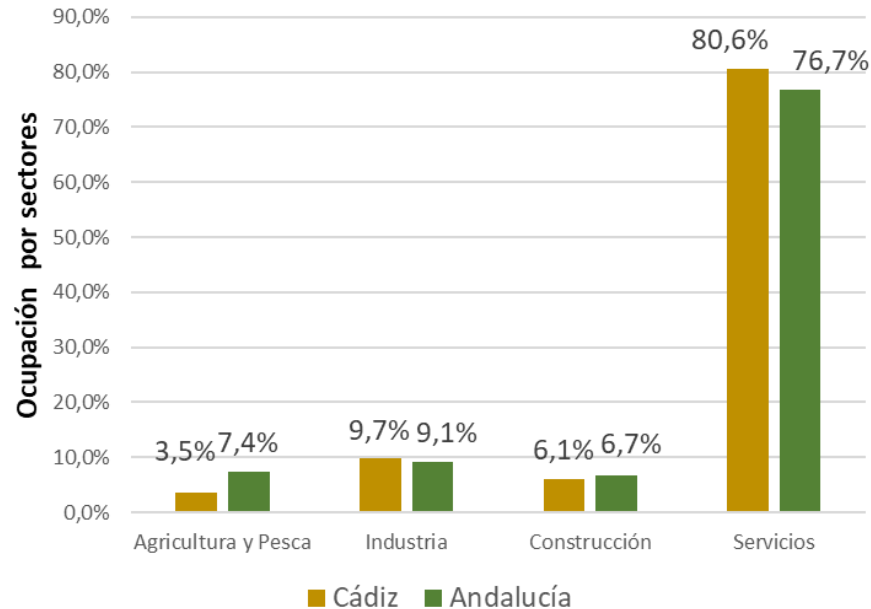
# Mercado laboral



Fuente: Elaboración propia a través de datos del Instituto de Estadística y Cartografía de Andalucía. Explotación de la Encuesta de Población Activa del INE

El **número de personas ocupadas** ha aumentado desde 2013 más de un 24%. Actualmente esta variable se sitúa en el máximo desde hace 10 años: las personas ocupadas ascienden a más de 435 mil efectivos en la provincia y a más de 3,2 millones en Andalucía. El peso de las mujeres es del 43% de las personas ocupadas, muy similar al valor que muestra Andalucía (44%).

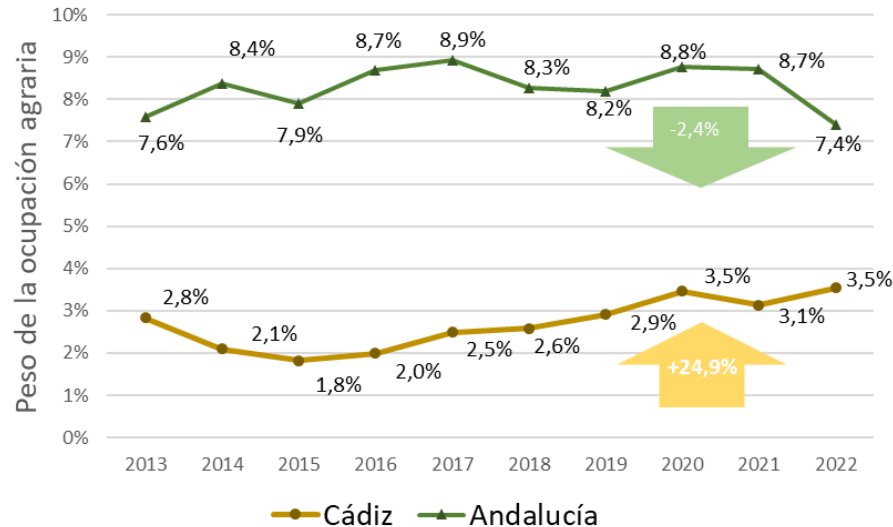
# Mercado laboral



Fuente: Elaboración propia a través de datos del Instituto de Estadística y Cartografía de Andalucía. Explotación de la Encuesta de Población Activa del INE 2022

**El sector servicios es el que más número de personas ocupadas representa en la provincia (80,6%), cifra por encima del peso de los servicios en la región (76,7%). Le sigue en importancia la industria, que aglutina al 9,7% de los ocupados y la construcción (6,1%). En este caso el sector agrario es el que menos efectivos tiene (3,5% de los ocupados), muy por debajo de la importancia relativa de la ocupación agraria en Andalucía (7,4%).**

# Mercado laboral



Fuente: Elaboración propia a través de datos del Instituto de Estadística y Cartografía de Andalucía. Explotación de la Encuesta de Población Activa del INE

El **peso de la ocupación agraria provincial ha crecido un 24,9%** en la última década, mientras que en Andalucía decreció un 2,4%.

**Casi un 16% de las personas ocupadas en el sector agrario son mujeres**, estando bastante más **masculinizado** que en la región, donde esta cifra asciende al 24,3%.

# Estructura productiva

# Principales sistemas agrarios

Campiña



Dehesa



Olivar



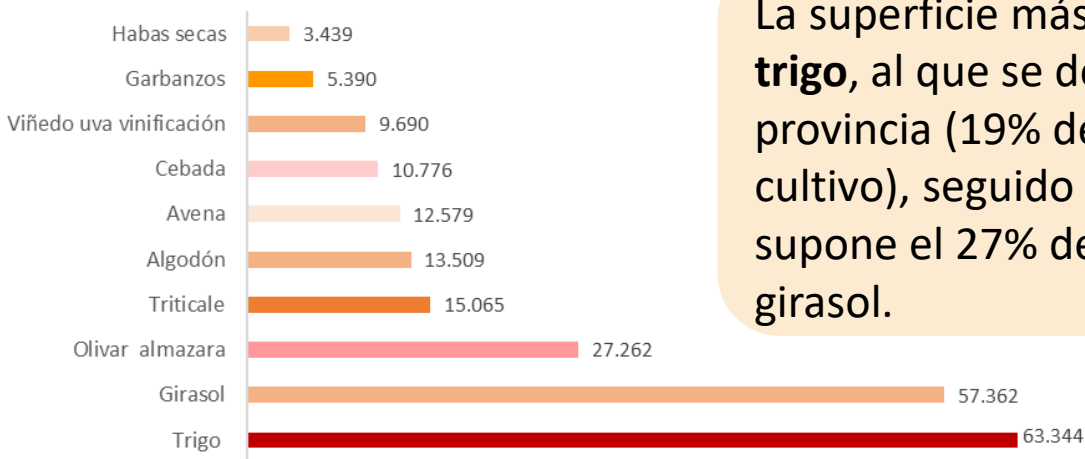
Litoral



La variedad de sistemas agrarios en la provincia denota una agricultura diversa.

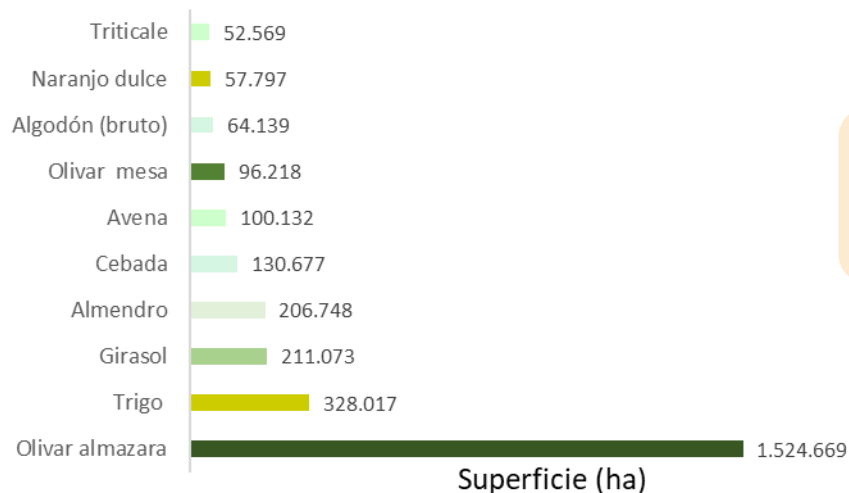
# Superficies agrarias

## Cádiz



La superficie más extensa de cultivo pertenece al **trigo**, al que se dedican más de 63 mil ha en la provincia (19% de la superficie andaluza de este cultivo), seguido del **girasol** con 57.000 ha que supone el 27% de la superficie regional dedicada a girasol.

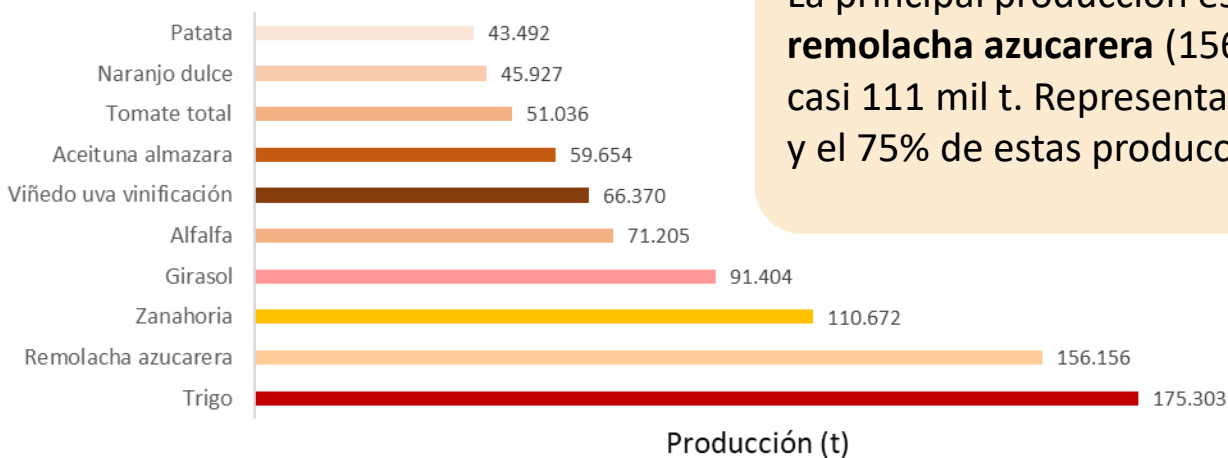
## Andalucía



Las tres principales superficies de cultivo en Andalucía son olivar para aceituna de almazara, trigo y girasol.

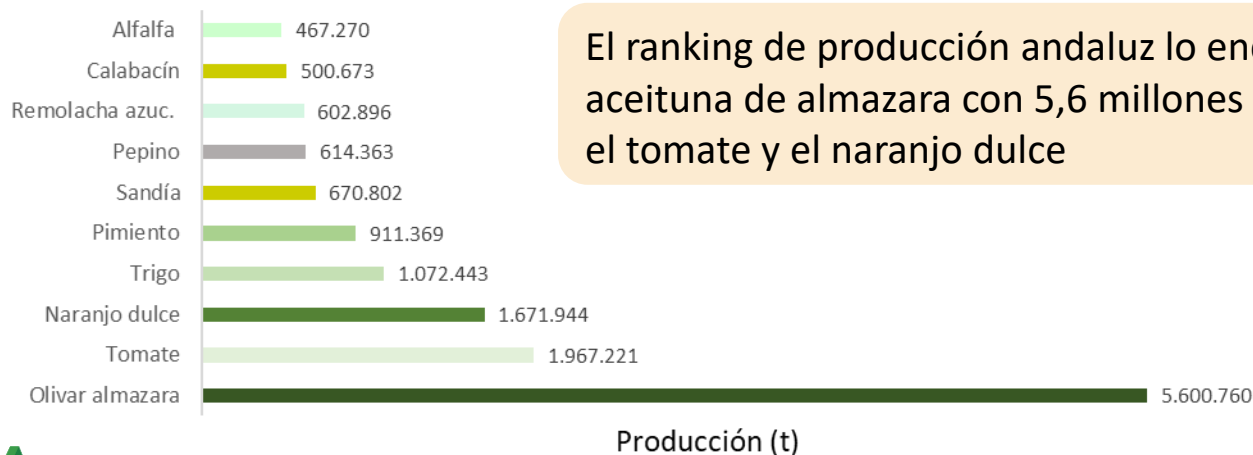
# Producciones agrarias

## Cádiz



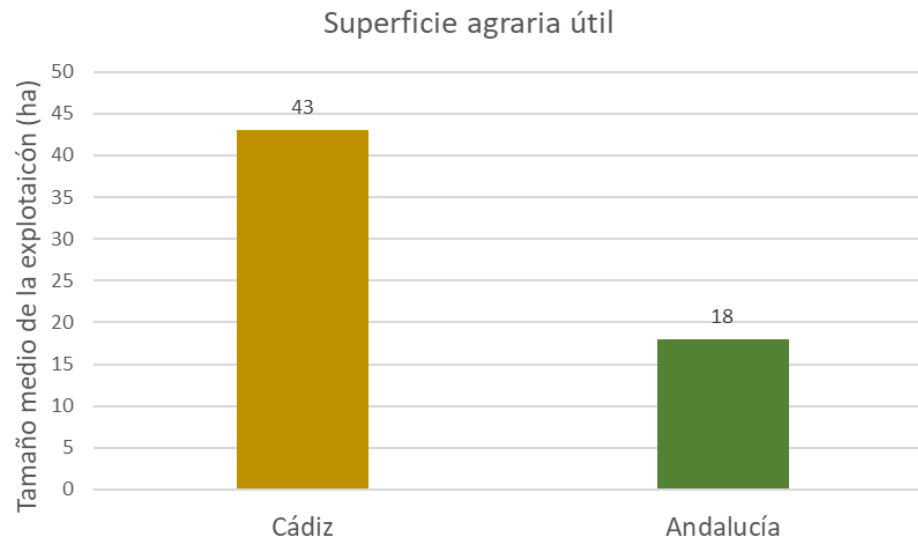
La principal producción es el **trigo** (175 mil t), seguida de la **remolacha azucarera** (156 mil t), y de la **zanahoria**, con casi 111 mil t. Representan respectivamente el 16%, el 26% y el 75% de estas producciones en Andalucía.

## Andalucía



El ranking de producción andaluz lo encabeza la **aceituna de almazara** con 5,6 millones de t. Le sigue el **tomate** y el **naranja dulce**

# Tamaño de explotación



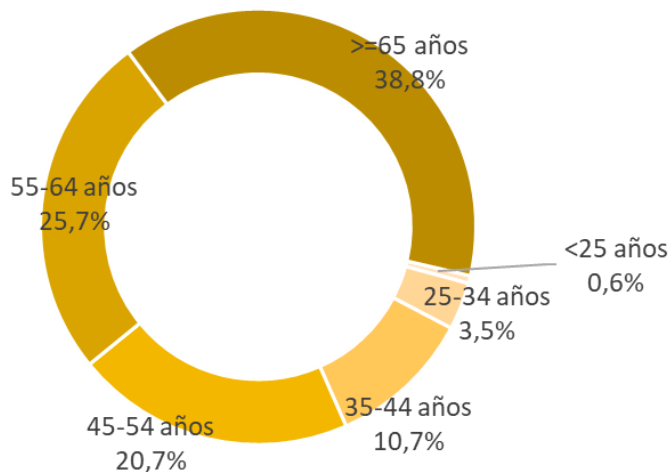
Fuente: Censo Agrario, 2020. INE

La provincia, con **10.434 explotaciones**, tiene una **superficie agraria total de 565.352 ha** y una **superficie agraria útil de 447.962 ha**. Las **explotaciones** son, de media, las **mayores de Andalucía** (43 ha/explotación para SAU).

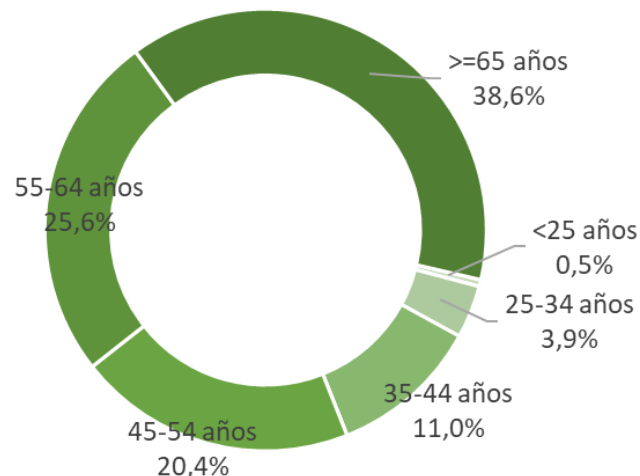


# Personas jefas de explotación

Personas jefas de explotación en Cádiz según edad



Personas jefas de explotación en Andalucía según edad

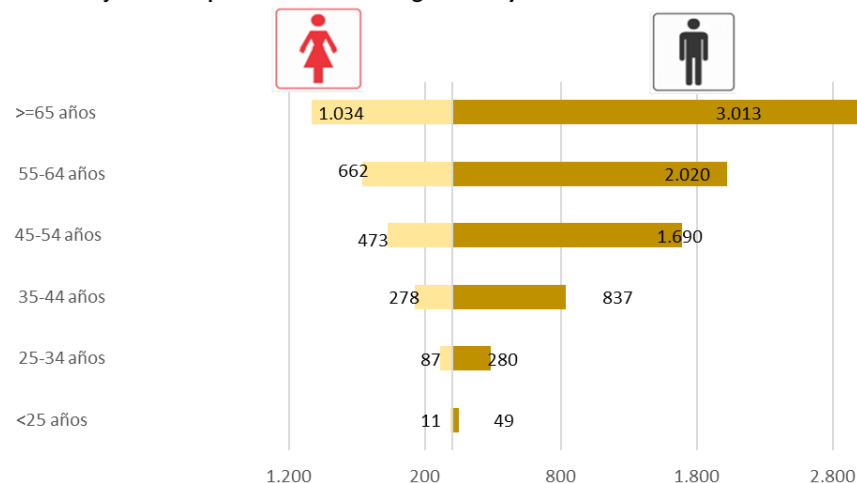


Fuente: Censo Agrario, 2020. INE

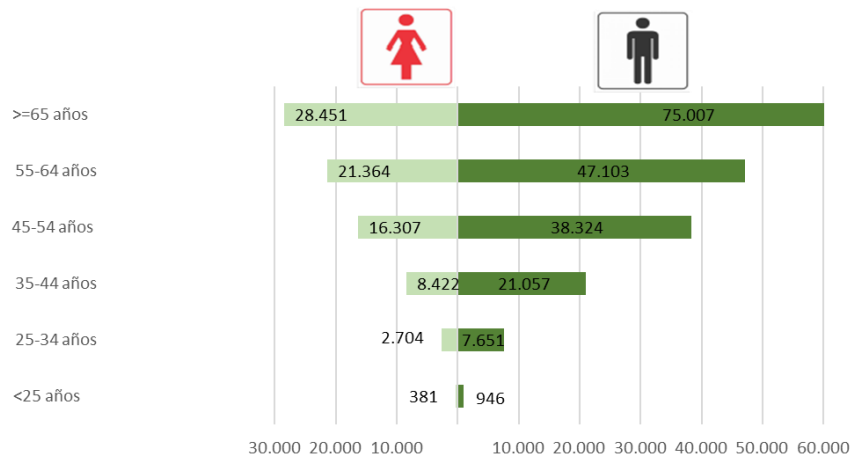
Con más de **10.400 personas jefas de explotación**, Cádiz tiene un **sector agrario bastante envejecido (38,8% mayores a 65 años)**, al igual que sucede a nivel regional. El resto de rangos de edad de las personas jefas de explotación tienen también valores muy similares a los de Andalucía.

# Personas jefas de explotación

Personas jefas de explotación en Cádiz según edad y sexo



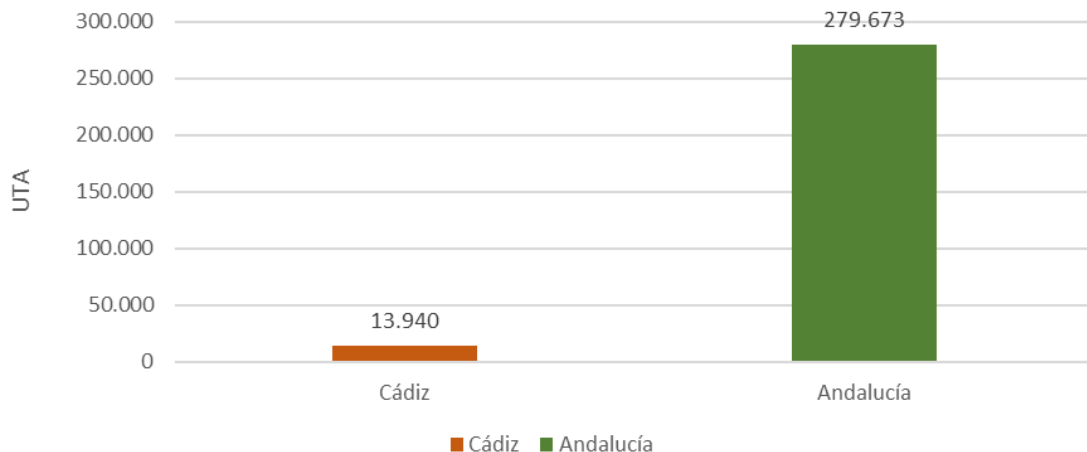
Personas jefas de explotación en Andalucía según edad y sexo



Fuente: Censo Agrario, 2020. INE

El **24,4%** de las personas jefas de explotación son mujer, valor menor al 29,0% que muestra Andalucía. Analizando esta variable según **grupos de edad** en todas las horquillas representadas **prevalecen los hombres frente a las mujeres**.

# Trabajo agrario



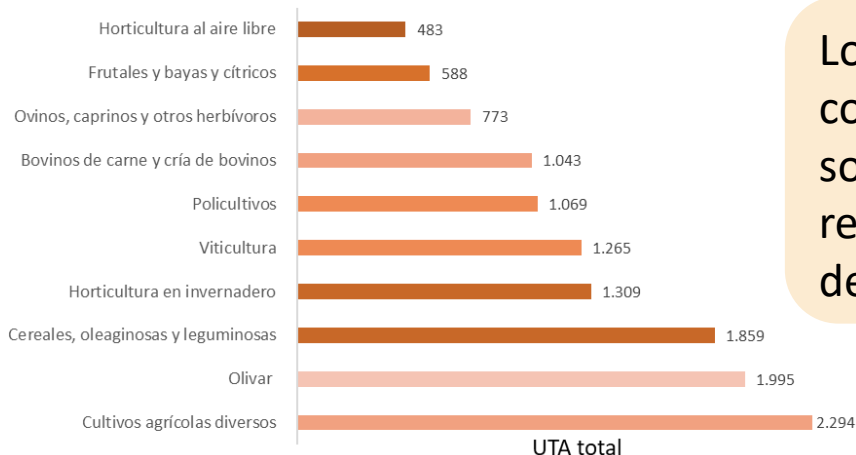
	UTA/ha	UTA/ explotación
Cádiz	0,03	1,34
Andalucía	0,06	1,05

Fuente: Estimación propia a partir de microdatos del Censo Agrario , 2020. INE

La provincia aporta prácticamente **14 mil UTA**, el 5% del total del trabajo agrario regional. El trabajo generado por superficie en Cádiz es menor a la media regional, mientras que los valores por explotación están por encima de los regionales.

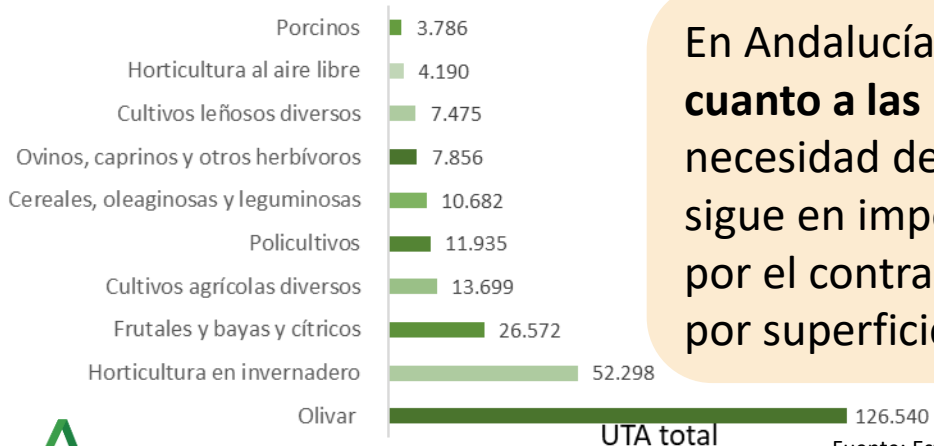
# Trabajo agrario

## Cádiz



Los **cultivos agrícolas diversos**, el olivar, así como los cereales, oleaginosas y leguminosas son los que más trabajo agrario suponen, representando cada uno entre el 16% y el 13% de las UTA de Cádiz.

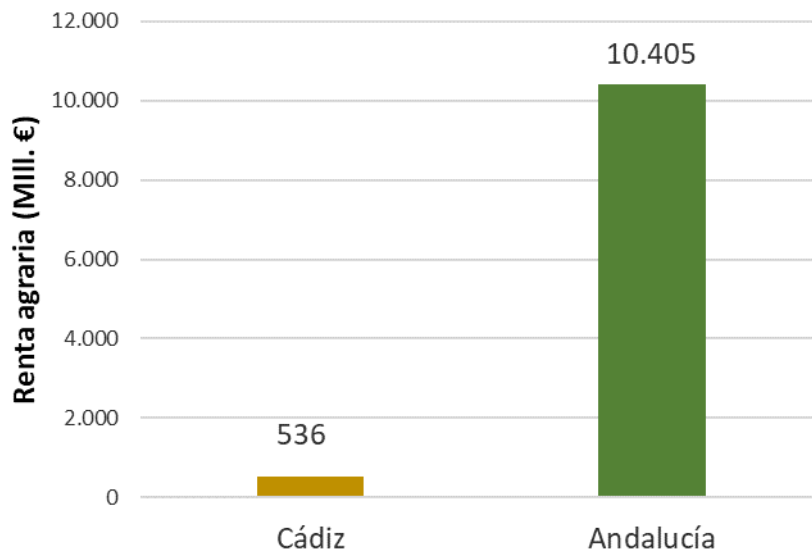
## Andalucía



En Andalucía el **olivar es el sector más relevante en cuanto a las UTA que genera**, a pesar de tener una necesidad de mano de obra por superficie reducida. Le sigue en importancia el cultivo de invernadero, que es por el contrario un sector con gran demanda de trabajo por superficie.

Fuente: Estimación propia a partir de microdatos del Censo Agrario, 2020. INE

# Renta agraria

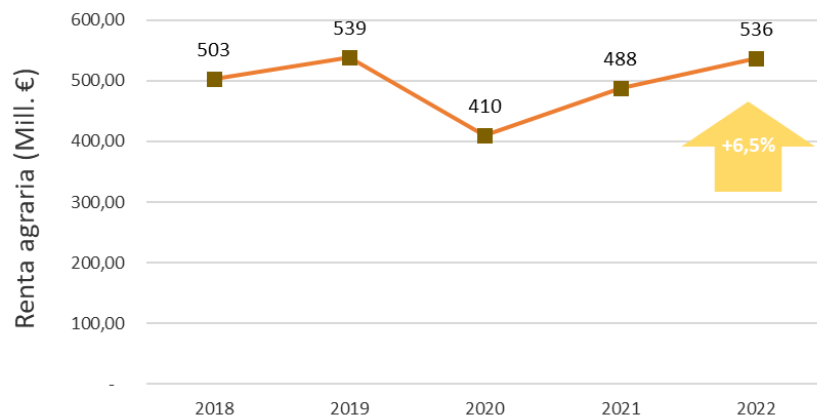


Fuente: CAPADR (Cuentas regionales del sector agrario). Datos de 2022 provisionales.

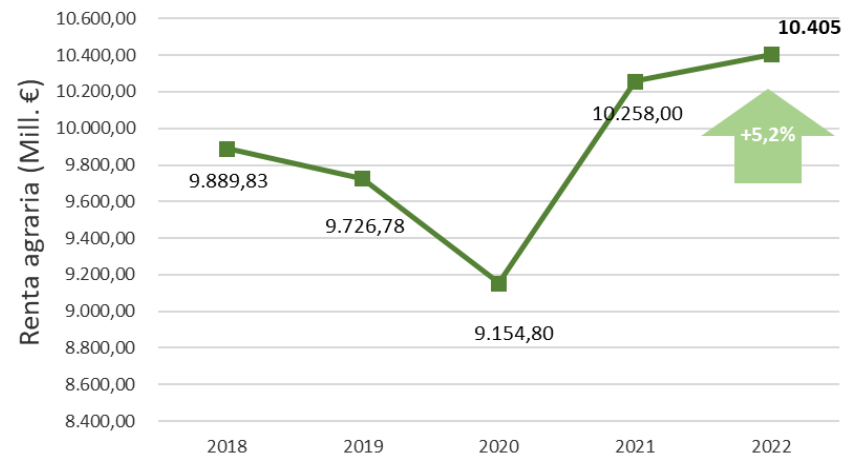
El valor de la **renta agraria** es de **536 millones de euros**, siendo la **provincia menos relevante** en este sentido al significar sólo el 5,2% de la renta agraria andaluza.

# Renta agraria

## Cádiz



## Andalucía



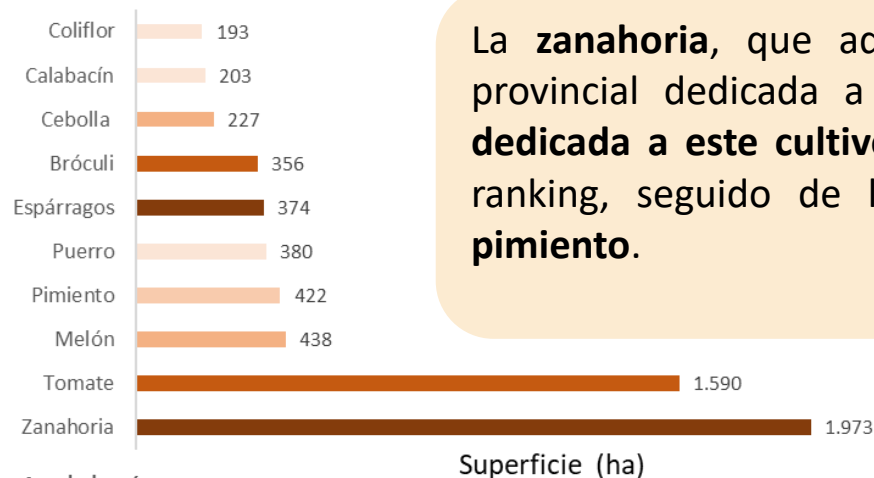
Fuente: CAGPDR (Cuentas regionales del sector agrario). Datos de 2021 y 2022 provisionales.

En los últimos cinco años la **Renta Agraria** ha experimentado un **crecimiento del 6,5% en Cádiz**, de forma similar al crecimiento en la región (+5,2%).

# Sectores relevantes

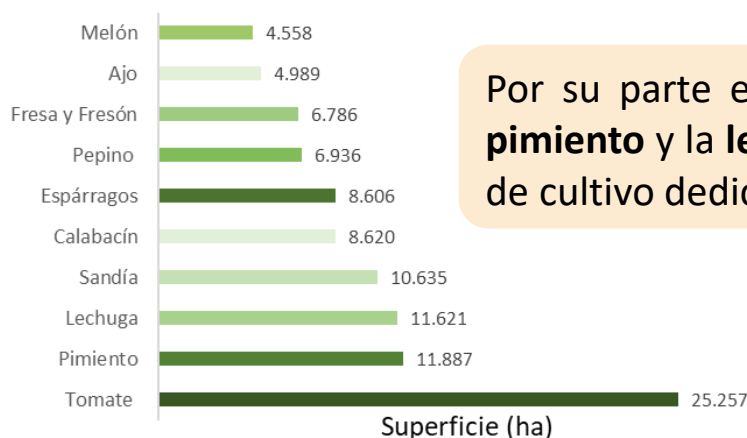
# Principales sectores agrícolas: hortícolas y flor cortada

## Cádiz



La **zanahoria**, que además de suponer un 18% de la superficie provincial dedicada a hortalizas, significa **el 71% de la superficie dedicada a este cultivo en la región**. El **tomate** es el segundo en el ranking, seguido de lejos de otros productos como **melón** o el **pimiento**.

## Andalucía

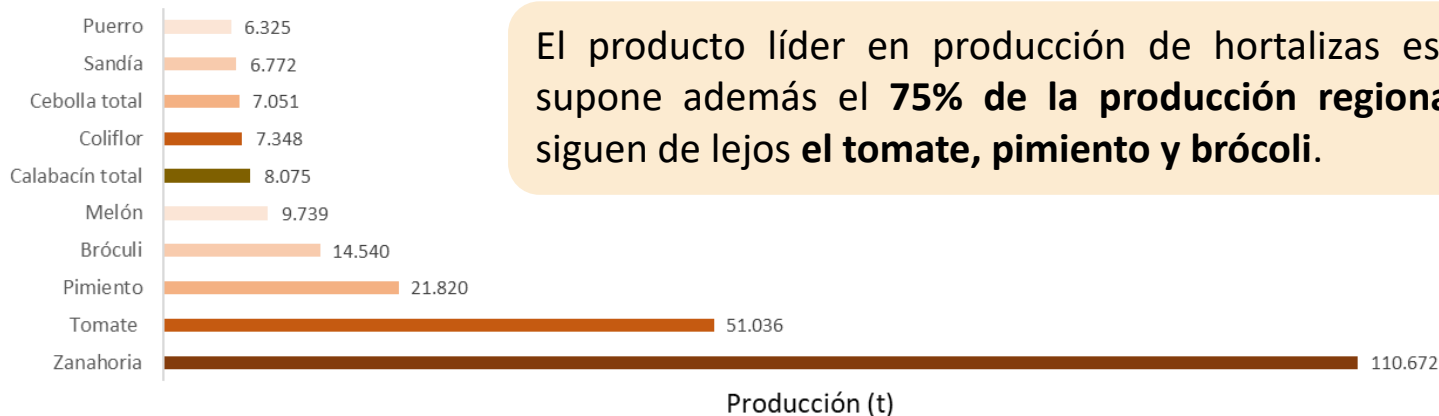


Por su parte en la región destacan entre las hortalizas el **tomate**, el **pimiento** y la **lechuga**. El primero representa casi el 35% de la superficie de cultivo dedicada a hortalizas en la comunidad andaluza.



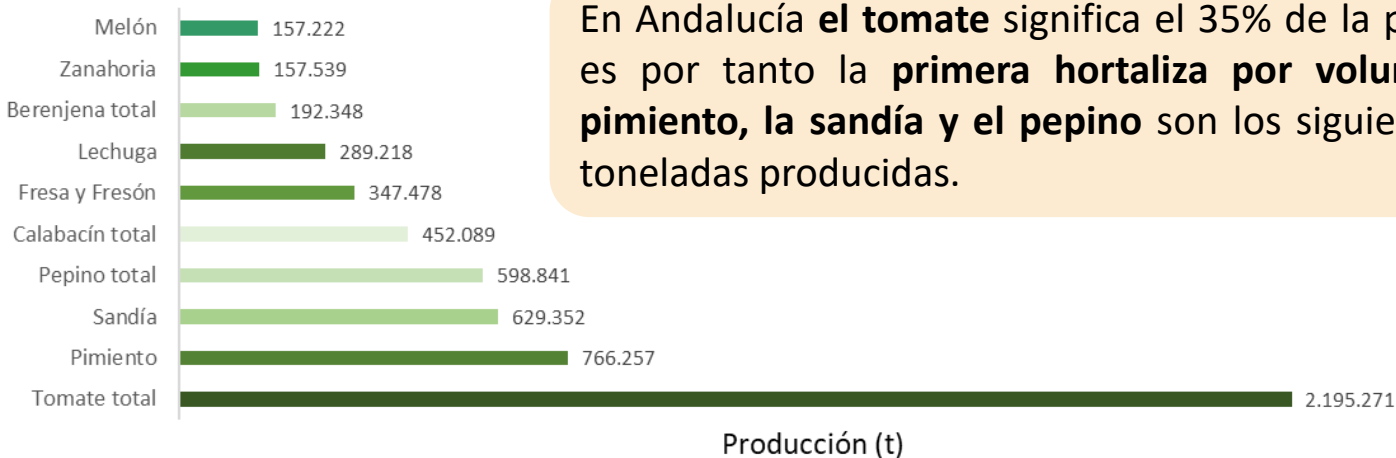
# Principales sectores agrícolas: hortícolas y flor cortada

## Cádiz



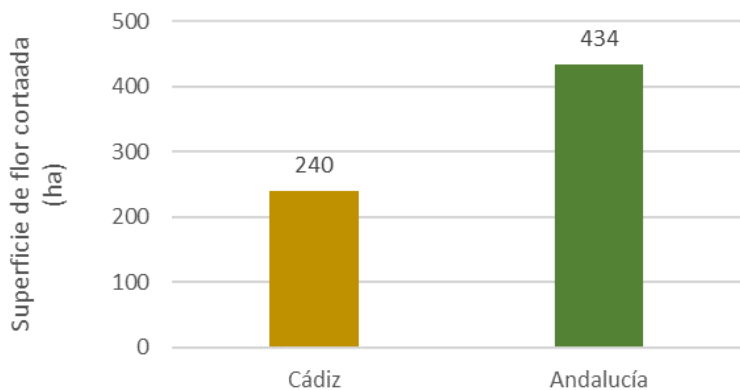
El producto líder en producción de hortalizas es la **zanahoria**, que supone además el **75% de la producción regional de la misma**. Le siguen de lejos el **tomate, pimiento y brócoli**.

## Andalucía

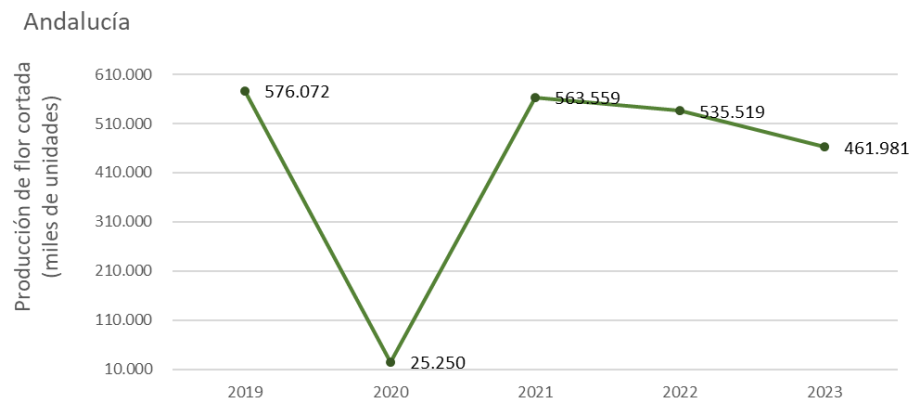
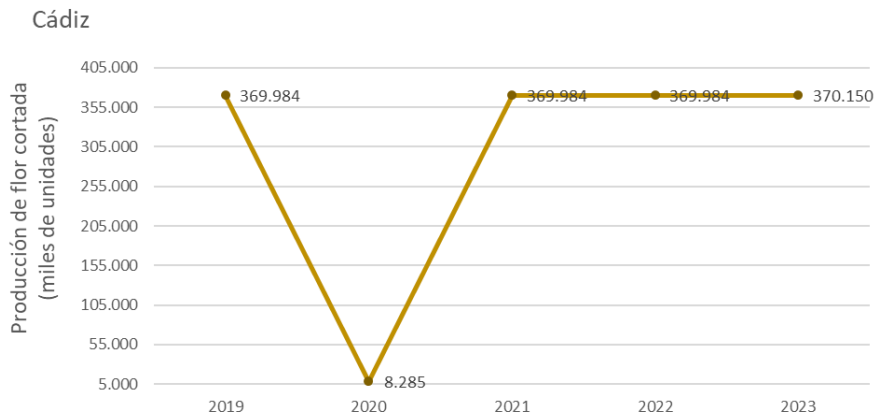


En Andalucía el **tomate** significa el **35% de la producción de hortalizas**, es por tanto la **primera hortaliza por volumen de producción**. El **pimiento, la sandía y el pepino** son los siguientes en importancia por toneladas producidas.

# Principales sectores agrícolas: hortícolas y flor cortada



Cádiz es la provincia andaluza **que más superficie y producción de flor cortada aporta**. Sus **240 ha** significan el **56% de superficie** de este cultivo en Andalucía (dato 2023), producen **el 80% de las unidades de flor cortada en la región**. La producción de flor tiene **valores similares a los de hace 5 años**. En 2020 se experimentó un brusco descenso por los efectos de la pandemia, también en la región.



Fuente: Anuario de estadísticas agrarias y pesqueras. Avance de Superficies y Producciones para el dato 2022 y 2023. CAPADR.

# Principales sectores agrícolas: hortícolas y flor cortada

Los **hortícolas** y la **flor cortada** representan en conjunto el **29 % de la Producción de la Rama Agraria provincial**.

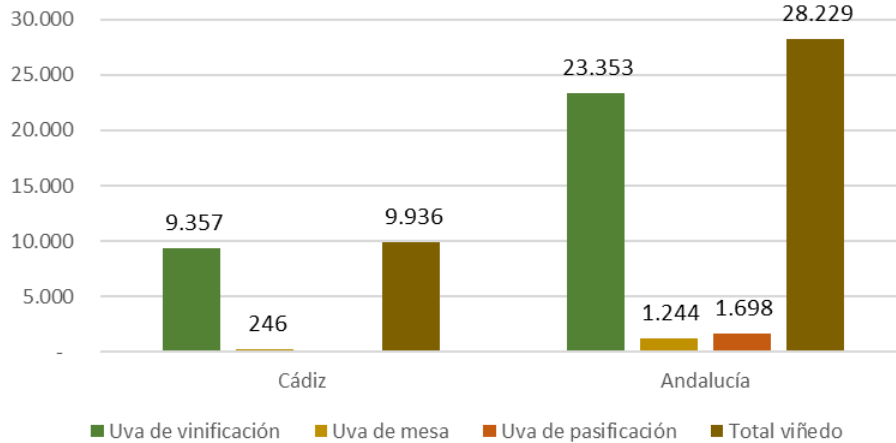
Fuente: CAPADR (Cuentas regionales del sector agrario). Año 2022.

En términos de trabajo, **Cádiz significa el 11% de las UTA generadas por la OTE de hortícolas al aire libre**.

Fuente: Estimación propia a partir de microdatos del Censo Agrario , 2020. INE.

# Principales sectores agrícolas: vino

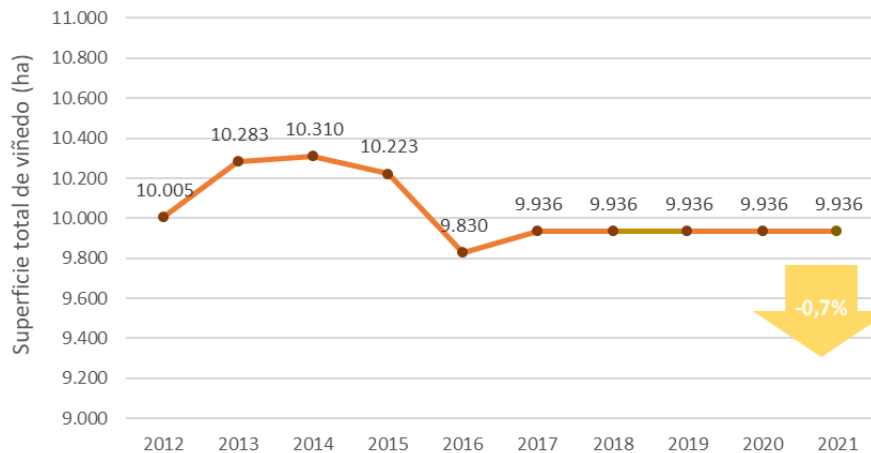
Superficie de viñedo (ha)



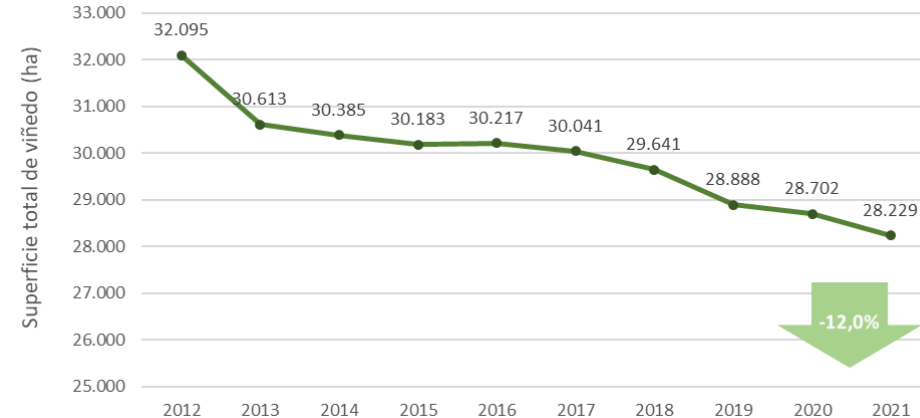
El sector del vino es muy relevante, la **provincia gaditana es la primera en Andalucía en superficie de viñedo**. Sus más de 9.900 ha de vid (el 94,2% está dedicado a la producción de vino), aportan el 35,2% de la superficie de este cultivo en la región. La mayor parte del viñedo es de secano (94,6%).

La evolución en **superficie del viñedo** ha sido **levemente negativa** en la última década (-0,7%), mucho menos acusada que en Andalucía.

Cádiz

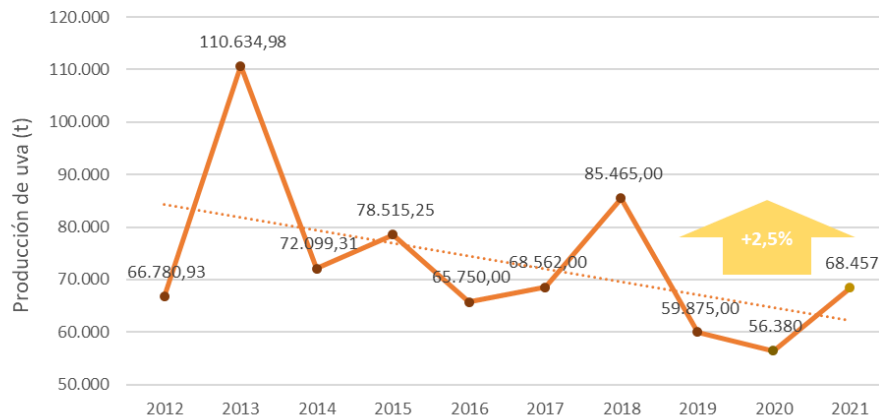


Andalucía

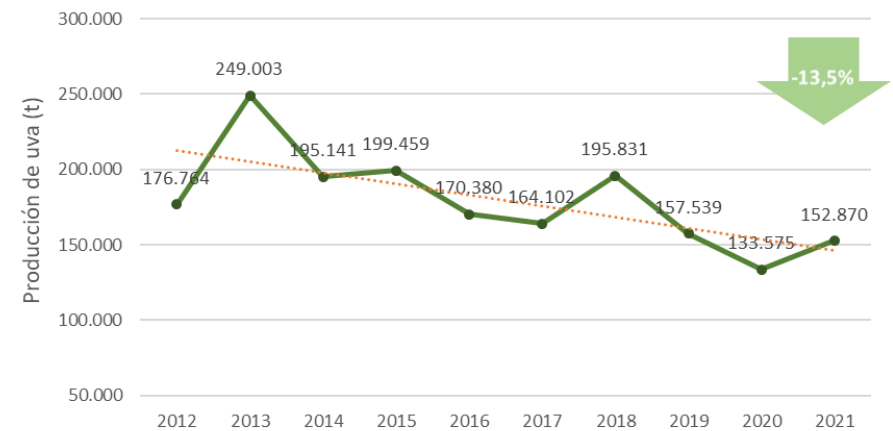


# Principales sectores agrícolas: vino

Cádiz



Andalucía



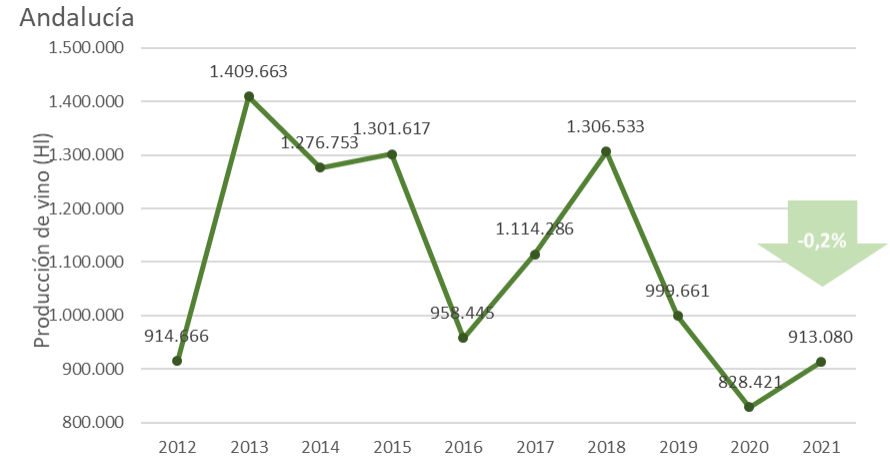
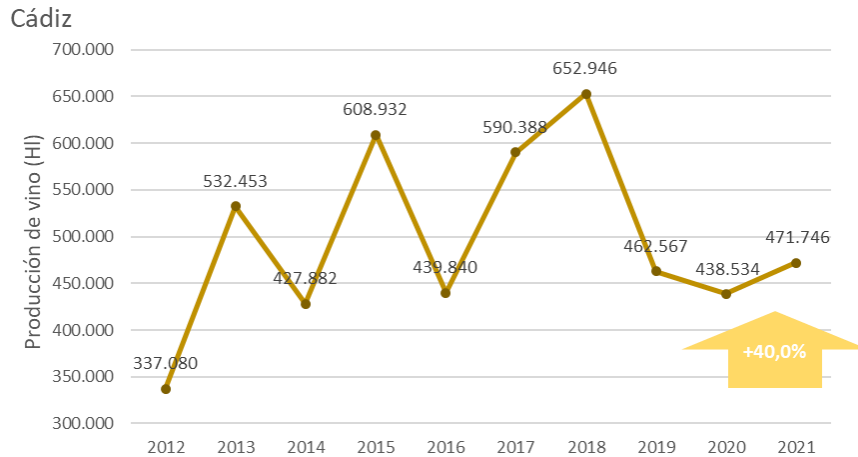
Fuente: Anuarios de estadísticas agrarias. CAPADR.

Esta es también la **provincia andaluza con más producción de uva de Andalucía: el 25% de la producción de uva andaluza es gaditana** (incluye uva de vino, de mesa y de pasificación). El valor de la producción en 2021 es un 2,5% mayor que hace 10 años. Sin embargo, la **producción de uva está sometidas a fuertes oscilaciones interanuales**, observándose una línea de tendencia descendente en este período.

Cádiz es la primera provincia en importancia respecto al trabajo generado en viticultura: el **45% del trabajo generado en viticultura en Andalucía** se corresponde con esta región.

Fuente: A partir de los microdatos del Censo Agrario, 2020. INE.

# Principales sectores agrarios: sector del vino



Fuente: Anuarios de estadísticas agrarias. CAPADR.

La provincia lidera el ranking andaluz en producción de vinos, pues supone casi el **52% de los HI de la región**. El **87% de la producción total de vinos gaditana se realiza bajo Denominación de Origen**, y un **6% del total bajo IGP**. La **producción del vino es también muy variable entre años**, pues la disponibilidad de vino del año anterior condiciona la producción de los siguientes. Destacar que la producción de **vino gaditano** ha seguido una tendencia global de ascenso del 40%.

# Principal sector ganadero: bovino

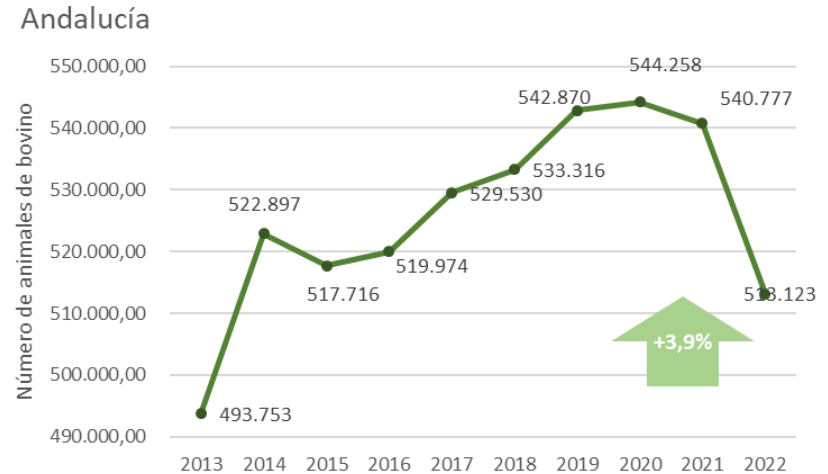
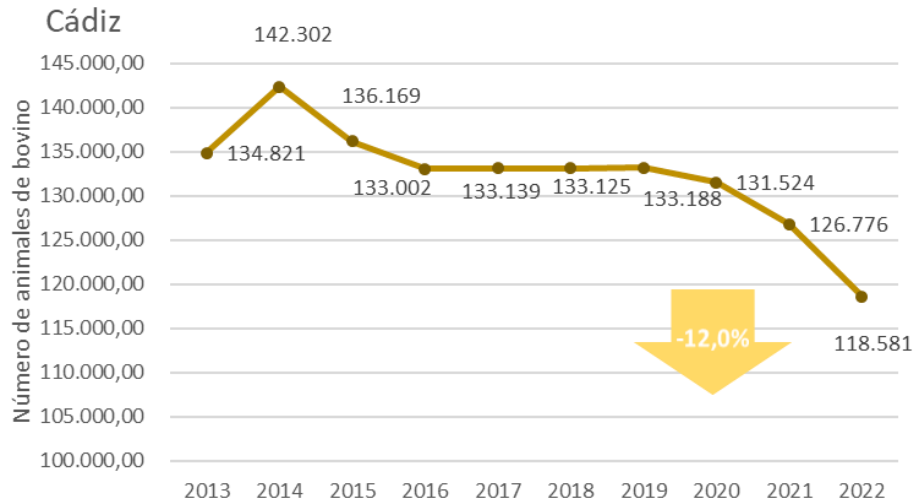
	Cádiz	Andalucía
Animales menores a 12 meses	31.891	134.888
Sacrificio	14.409	55.727
Otros machos	6.432	24.799
Otras hembras	11.050	54.362
Animales de 12 a menos de 24 meses	13.475	63.367
Machos	4.365	15.323
Hembras sacrificio	2.054	8.443
Hembras reposición	7.056	39.601
Animales de dos o más años	73.215	314.868
Machos	6.615	22.424
Novillas sacrificio	312	1.172
Resto de novillas	4.244	17.657
Vacas lecheras	3.941	56.836
Vacas no lecheras (vacas nodrizas)	58.103	216.779
<b>Total</b>	<b>118.581</b>	<b>513.123</b>

Con casi **119 mil efectivos de ganado bovino**, el **23%** del total del censo bovino andaluz, **Cádiz es la segunda provincia en importancia** de este ganado. Destacan las **vacas nodrizas** (vacas de orientación cárnica), que suponen más del **49%** de este ganado, mientras que las vacas lecheras suponen tan solo el **3%** del censo.



Fuente: Encuestas Ganaderas. Ministerio de Agricultura, Pesca y Alimentación. Resultados en noviembre de 2022.

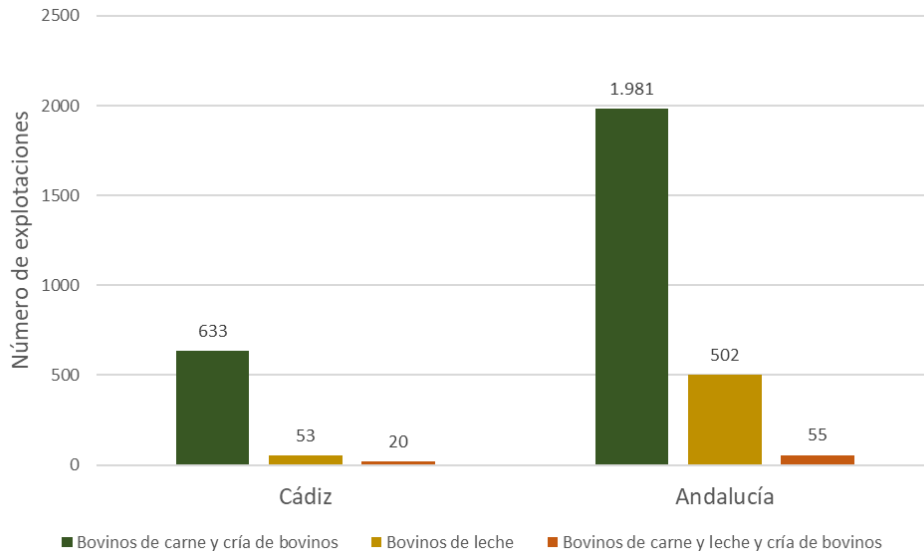
# Principal sector ganadero: bovino



Desde 2013 se ha experimentado un **descenso del 12% de los efectivos bovinos**, si bien estos efectivos siguen siendo muy relevantes respecto al total regional. En Andalucía la tendencia ha sido al incremento. A pesar de que en el último año en la región se ha dado un descenso considerable respecto al anterior, el crecimiento global de la década sigue siendo positivo (+3,9%).



# Principal sector ganadero: bovino



Las **633 explotaciones de bovino de carne y cría** suponen el 32% del bovino de carne y cría andaluz, mientras que el bovino de leche, con 53 explotaciones, significa el 11%. Al igual que ocurre en la provincia, en Andalucía es mayoritario el bovino de carne y cría, a gran distancia del de leche.

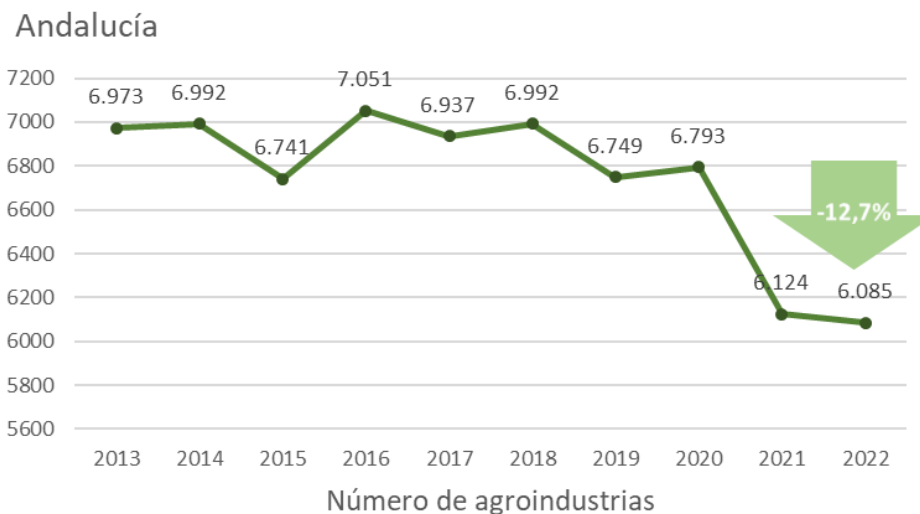
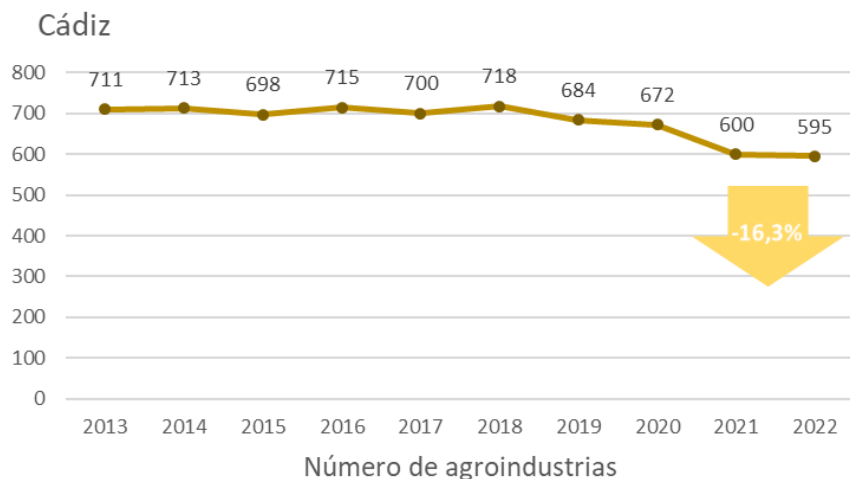
Fuente: Censo Agrario, 2020. INE

Además, el **bovino de carne y cría**, con 1.042 UTA en Cádiz supone la **séptima orientación económica en importancia en la provincia** y prácticamente el **35% del trabajo que el bovino de carne y cría genera en Andalucía**. Fuente: A partir de los microdatos del Censo Agrario, 2020. INE.

En cuanto al valor económico del sector, el **bovino de carne** produce más de **47 millones de € en la provincia** (valores corrientes a precios básicos), un **36% de la producción animal provincial**. Fuente: CAGPADR (Cuentas regionales del sector agrario). Año 2020.

# Agroindustria

# Número de agroindustrias

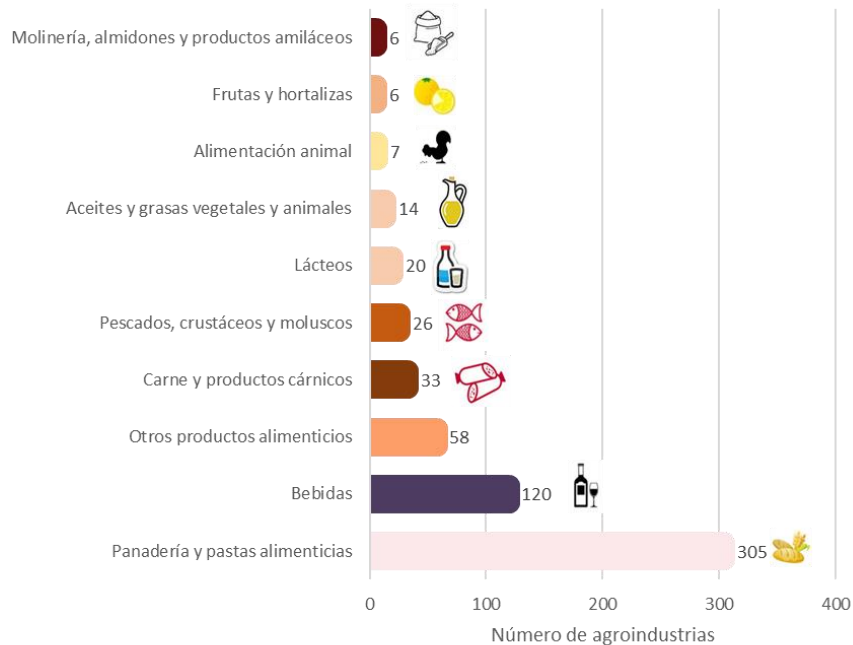


El número de **industrias agroalimentarias** se sitúa actualmente en **595**, el **19% del sector industrial provincial** y un **9,8% de las agroindustrias andaluzas**. Las **empresas agroalimentarias** de la provincia han **decrecido** un 16,3% en número en el periodo 2013-2022.

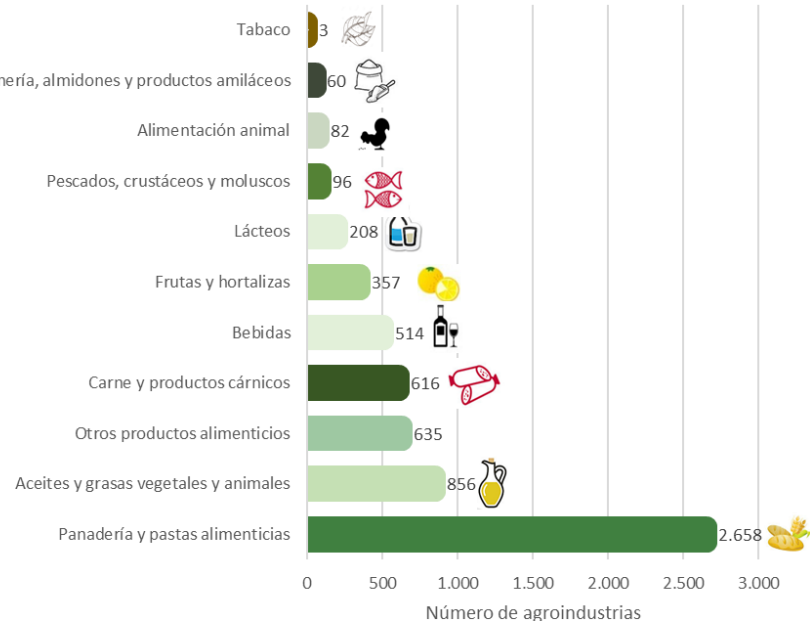
Esta **tendencia es similar a la que ha experimentado la región**, donde también disminuyen las empresas agroindustriales (-12,7%), aunque en mucho menor grado.

# Tipo de agroindustrias

## Cádiz



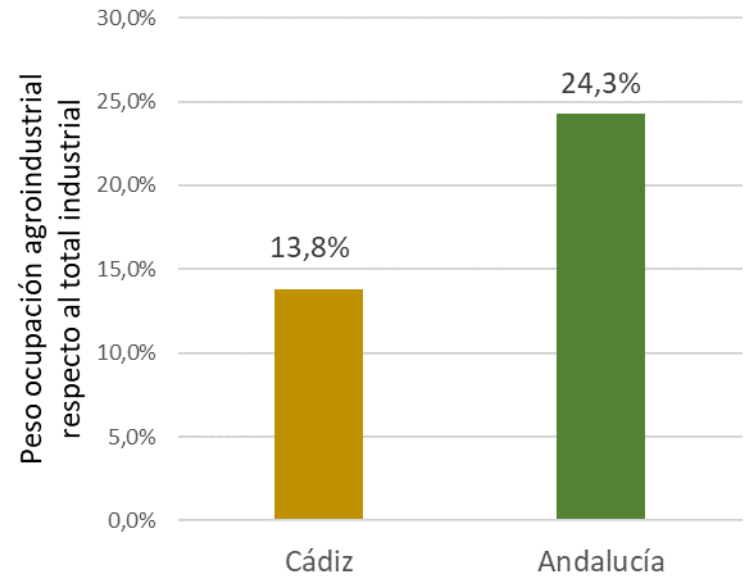
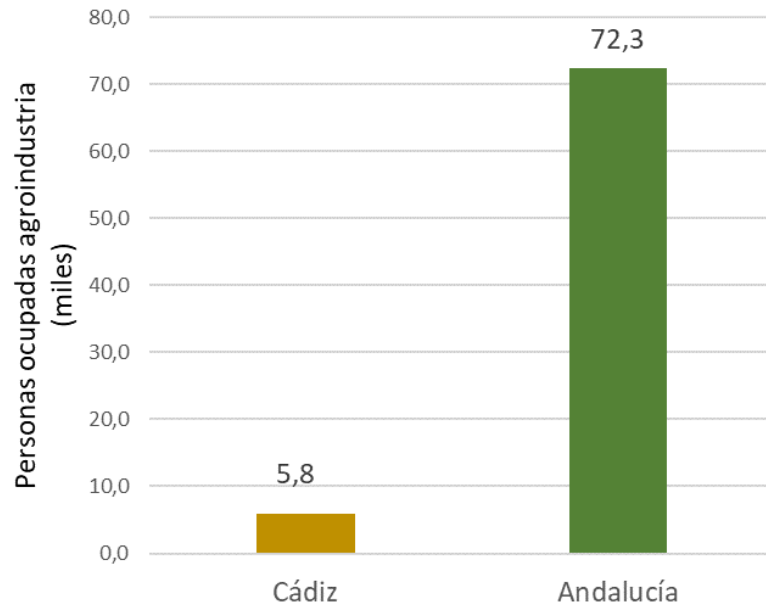
## Andalucía



El tipo de agroindustrias es muy heterogéneo, al igual que el de Andalucía. Destacan en la provincia las industrias dedicadas a **panadería y pastas**, que significan el 37,2% del sector agroalimentario de la provincia, así como el sector de las **bebidas** (14,7%) y **otros productos alimenticios** (7,1%). Cabe resaltar además que el sector de los **pescados, crustáceos y moluscos** en Cádiz supone el 27% de la industria de este tipo en Andalucía.\*

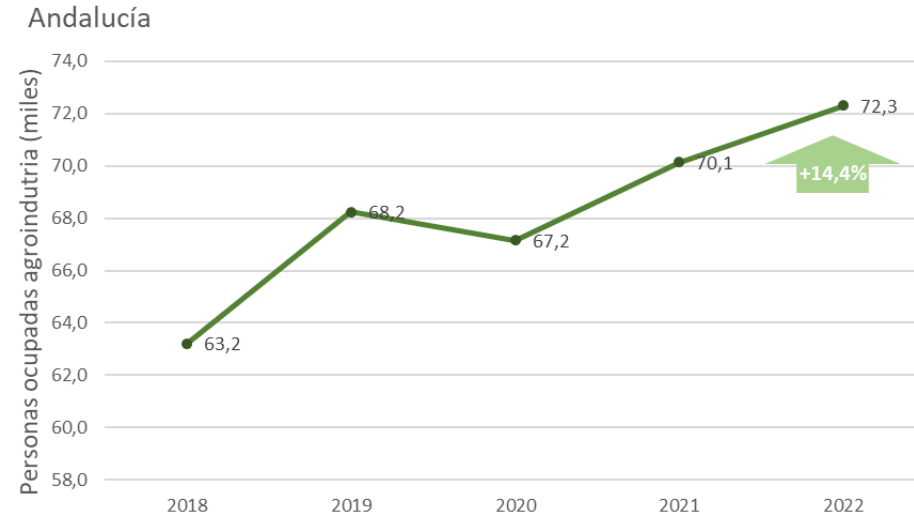
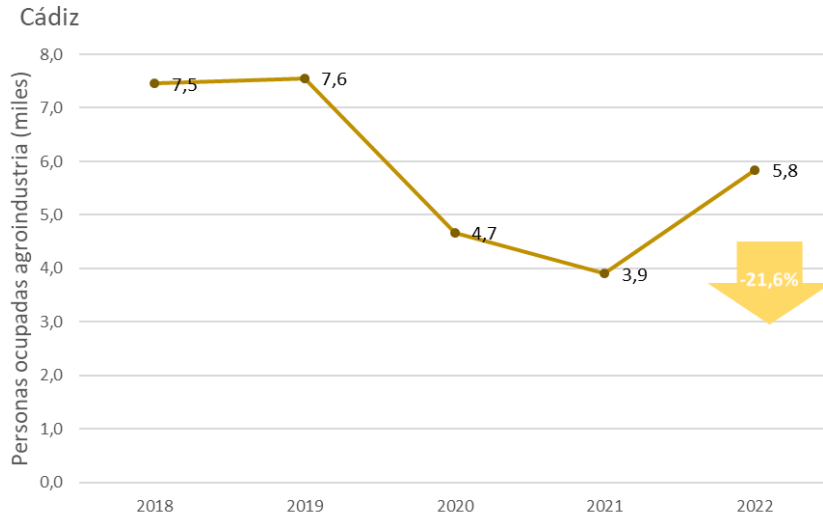
\* La fuente estadística no considera a las Centrales Hortofrutícolas como establecimientos industriales (las incluye en el sector agrario).

# Empleo agroindustrial



Hay unas **5.800 personas ocupadas en el sector agroindustrial**, lo cual significa el 8,1% del empleo generado por la agroindustria andaluza. El **peso la agroindustria sobre el total industrial es bastante menor en la provincia (13,8%) que en Andalucía (24,3%)**.

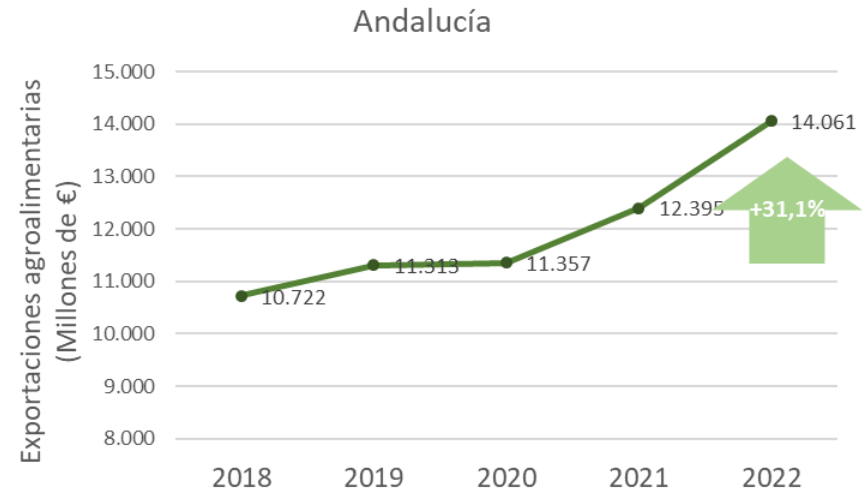
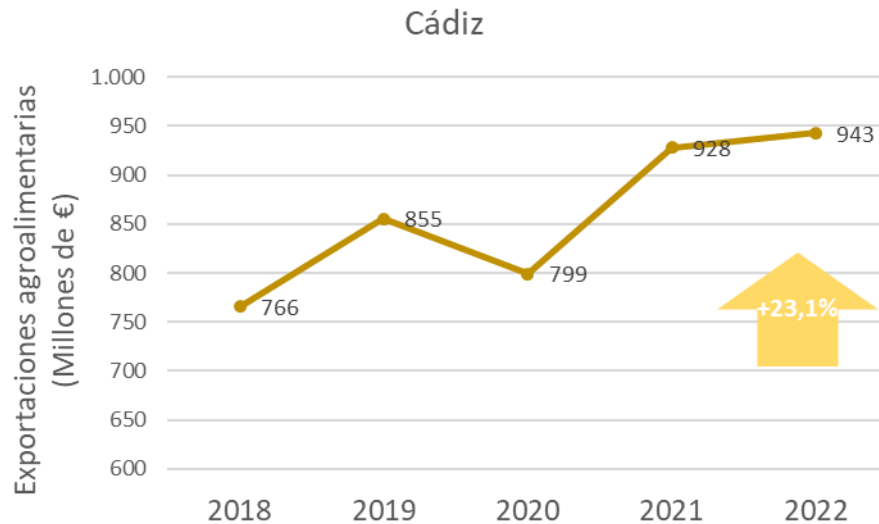
# Empleo agroindustrial



**Las personas ocupadas en el sector agroindustrial** han decrecido notablemente en los últimos 5 años (-21,6%). Sin embargo, en Andalucía el valor de la ocupación agroindustrial ha aumentado (+14,4%).

# Comercio exterior

# Exportaciones en valor

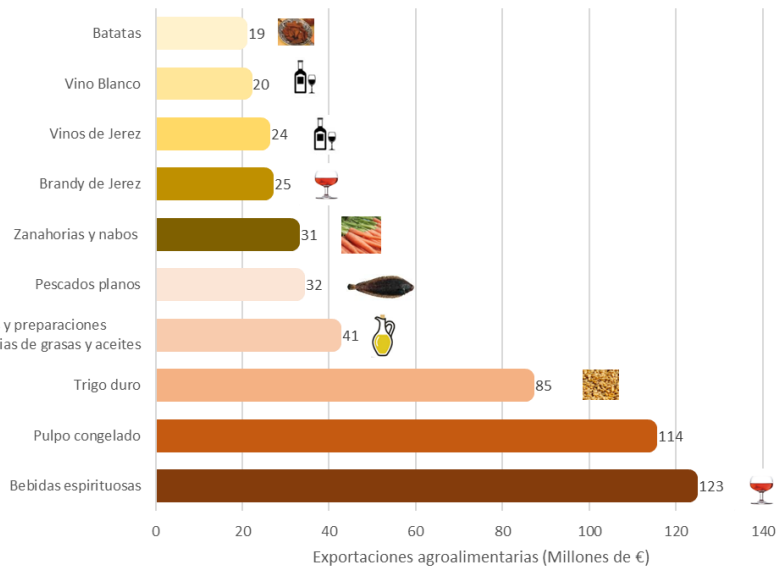


Las **exportaciones de productos agroalimentarios** ascienden en Cádiz a **943 millones de euros**. Su **evolución** ha sido **positiva** en los últimos 5 años (+23,1%), en línea ascendente. En Andalucía las exportaciones agroalimentarias han experimentado un aumento mayor en el mismo período (+31,1%).

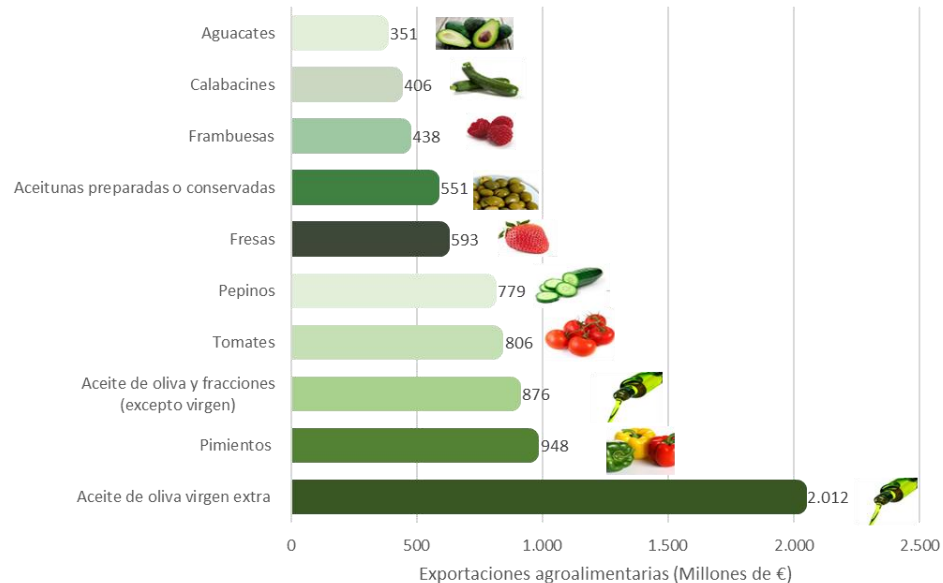


# Principales productos

## Cádiz



## Andalucía

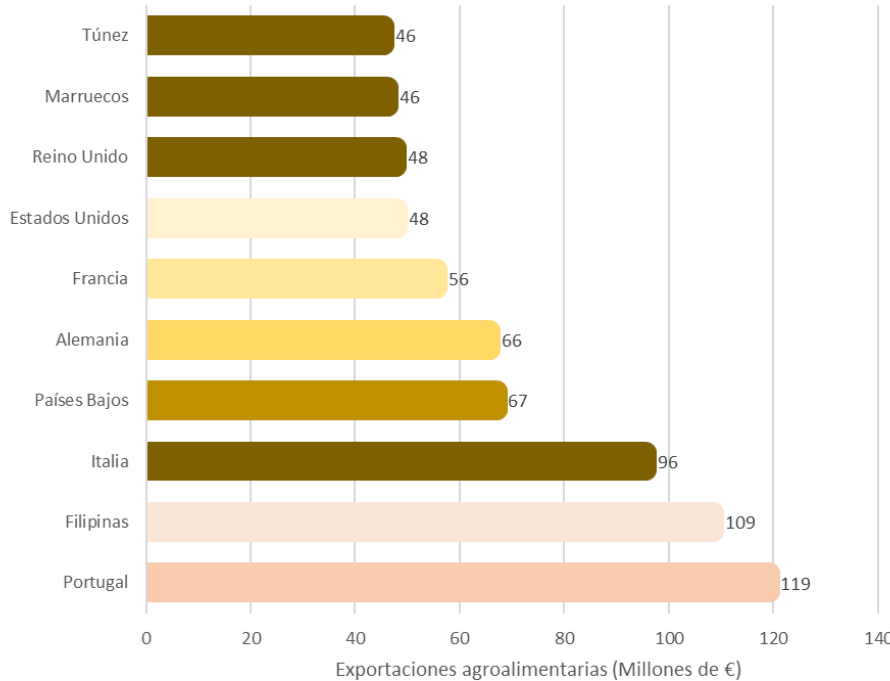


El tipo de productos exportados es muy característico en la provincia. Las **bebidas espirituosas** son las que más se exportan en términos económicos, si bien predominan también otros tipos de bebidas (**vinos y brandis**) entre los 10 más exportados. El segundo puesto lo ocupa **el pulpo congelado** y el tercero **el trigo duro**.

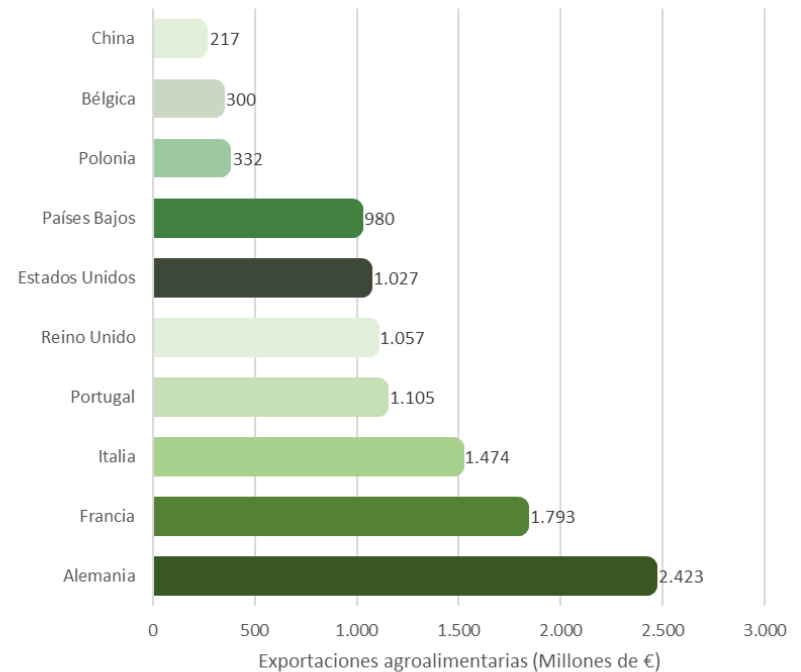
Por su parte en **la región** lidera el ranking el **aceite de oliva virgen extra**, los **pimientos**, el **aceite de oliva y fracciones (no virgen)** y los **tomates**.

# Principales países de destino

Cádiz



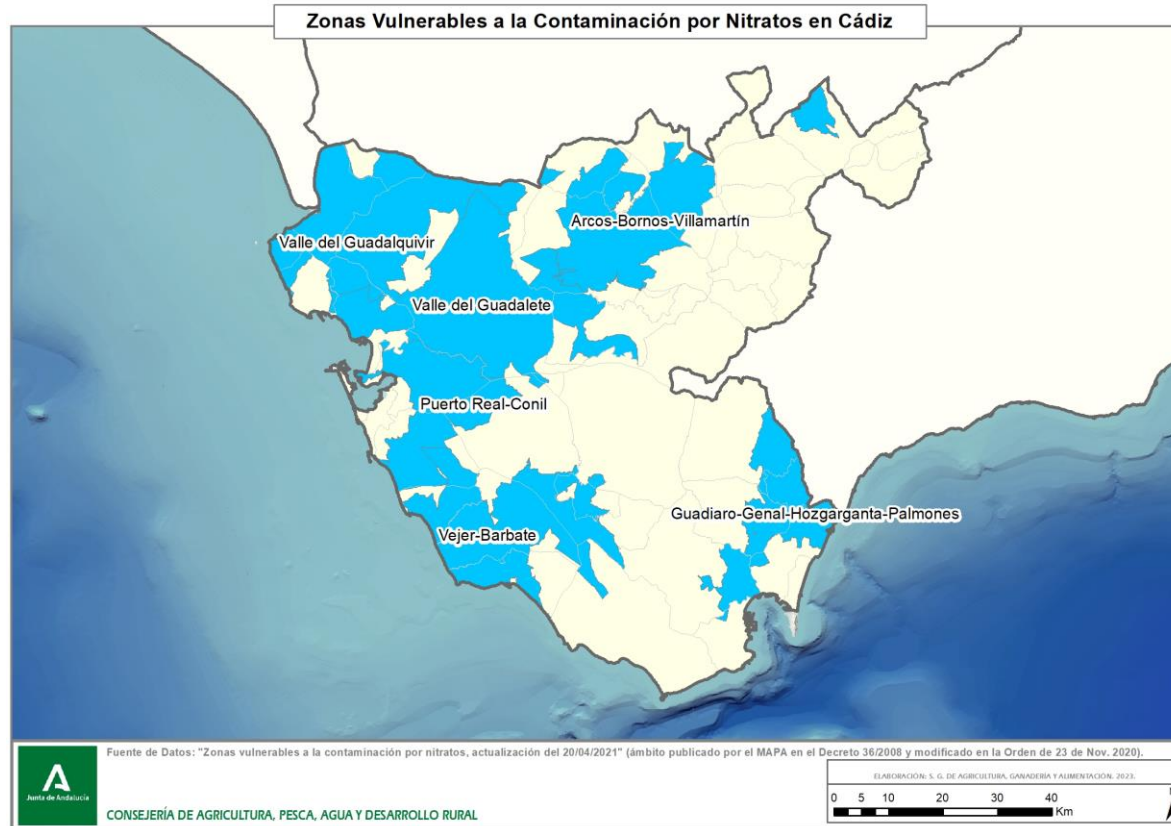
Andalucía



Destaca la **exportación de productos agroalimentarios a Portugal, Filipinas e Italia**, entre otros. Por su parte, Andalucía dirige sus productos principalmente a **Alemania, Francia e Italia**.

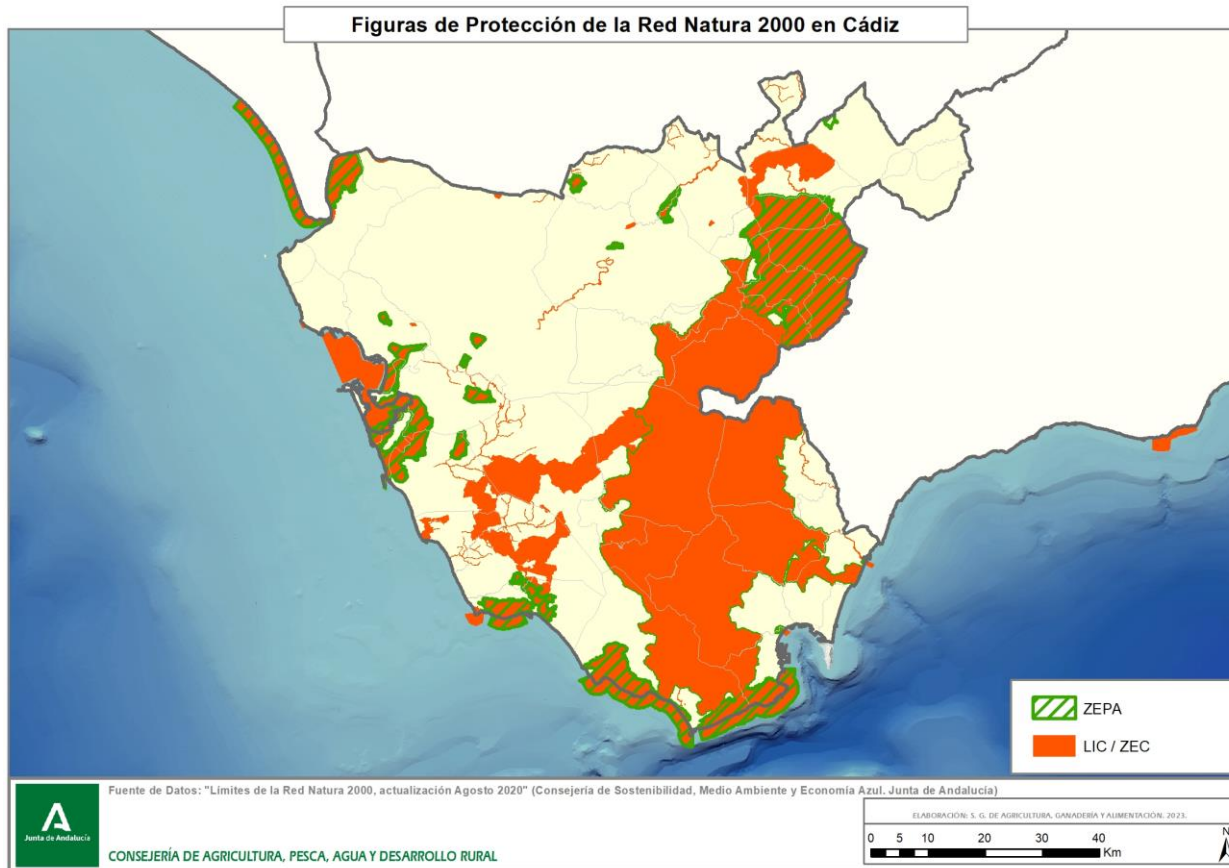
# Aspectos ambientales

# Zonas vulnerables a nitratos



La superficie designada como Zonas Vulnerables a Nitratos asciende a más de **315 mil ha**, más del **42%** de la superficie provincial y el **13,9%** de la superficie andaluza considerada vulnerable a nitratos.

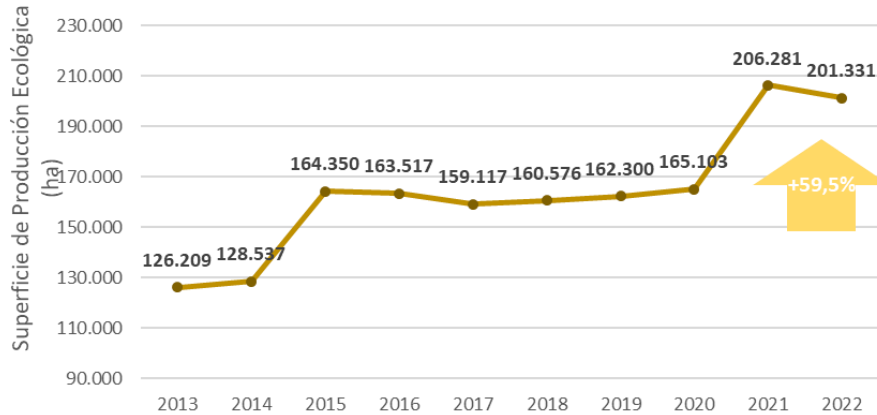
# Red Natura 2000



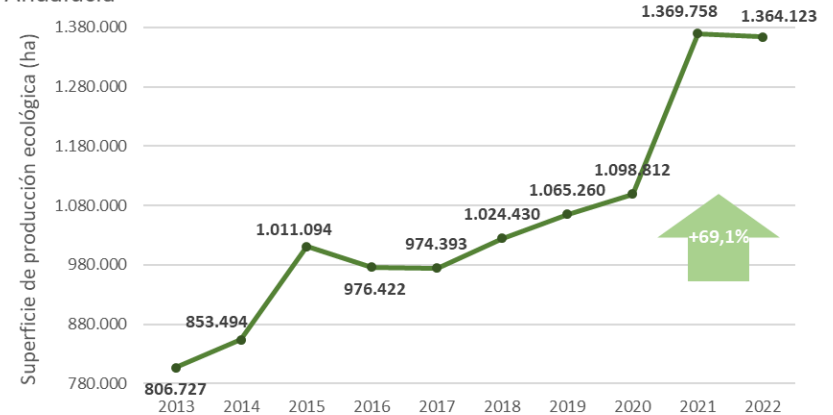
La superficie Red Natura gaditana es de más **267 mil ha**, con lo que casi el **36% de la provincia está clasificado como ZEPA o LIC/ZEC**. Este valor se corresponde al 10,2% del total de superficie de Red Natura 2000 en la región.

# Producción ecológica

Cádiz



Andalucía



Más de **200 mil ha** se dedican a la **producción ecológica**, aportando prácticamente el **15% de la superficie** producida de esta forma en **Andalucía**. El área de cultivos en ecológico ha experimentado un **crecimiento muy relevante del 60% en la última década**. Andalucía, por su parte, se ha recuperado desde 2013 y presenta también un crecimiento del 69% en el período de estudio.

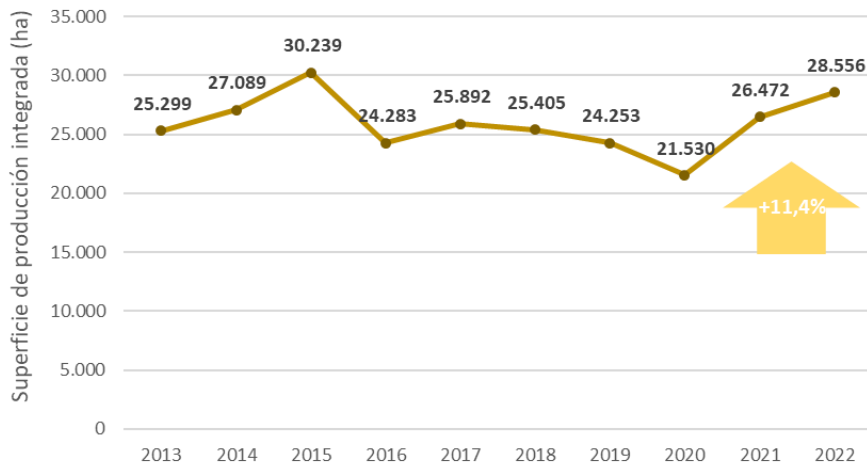
# Producción ecológica

Grupo de cultivo	Cádiz		Andalucía	
	Superficie (ha)	%	Superficie (ha)	%
Pastos, praderas y forrajes	161.342	80,1%	857.456	63,7%
Cereales incluidos el arroz y cultivos industriales	22.111	11,0%	94.558	7,0%
Olivar	5.717	2,8%	117.237	8,7%
Barbecho y abono verde	4.295	2,1%	73.350	5,4%
Legumbres secas	3.827	1,9%	11.454	0,9%
Hortalizas y tubérculos	985	0,5%	12.777	0,9%
Plataneras y subtropicales	967	0,5%	5.422	0,4%
Vid	551	0,274%	1.490	0,1%
Cítricos	524	0,3%	13.074	1,0%
Frutos secos	510	0,253%	107.888	8,0%
Bosque y recolección silvestre	298	0,1%	47.080	3,5%
Otros	113	0,056%	1.705	0,1%
Frutales	69	0,0%	1.485	0,1%
Aromáticas y medicinales	22	0,0%	1.111	0,1%
Semillas y viveros	0	0,00%	36	0,0%
<b>Total</b>	<b>201.331</b>	<b>100,0%</b>	<b>1.346.123</b>	<b>100,0%</b>

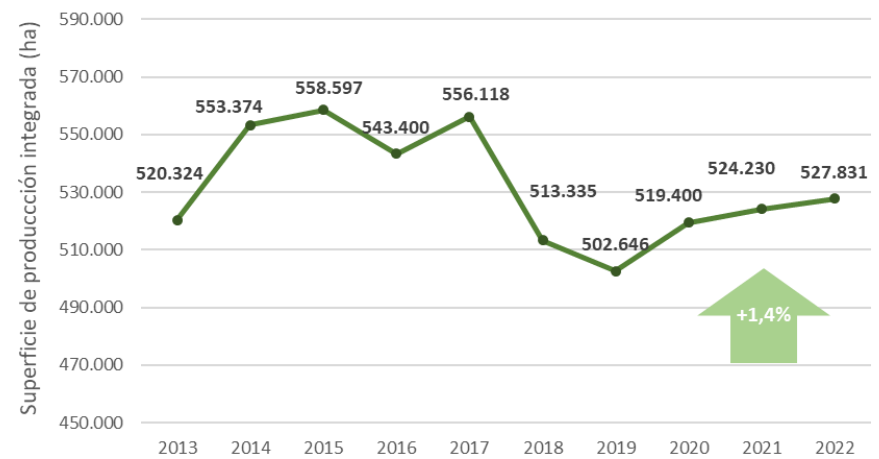
**Pastos, praderas y forrajes** constituyen el grupo de cultivos con mayor porcentaje de superficie ecológica en 2022, seguido de los **cereales** (incluidos el arroz y cultivos industriales). Estos cultivos están también entre los grupos de cultivo predominantes en Andalucía.

# Producción integrada

Cádiz



Andalucía



En la provincia de Cádiz hay actualmente más de **28.500 ha** bajo sistemas de **producción integrada**, un 5,4% del total regional. Desde 2013 los sistemas de producción integrada han tenido un aumento en superficie del 11,4% en la provincia. En Andalucía el crecimiento de la producción integrada fue de sólo un 1,4% en los últimos 10 años si bien tras el receso de 2019 se ha experimentado un aumento gradual.

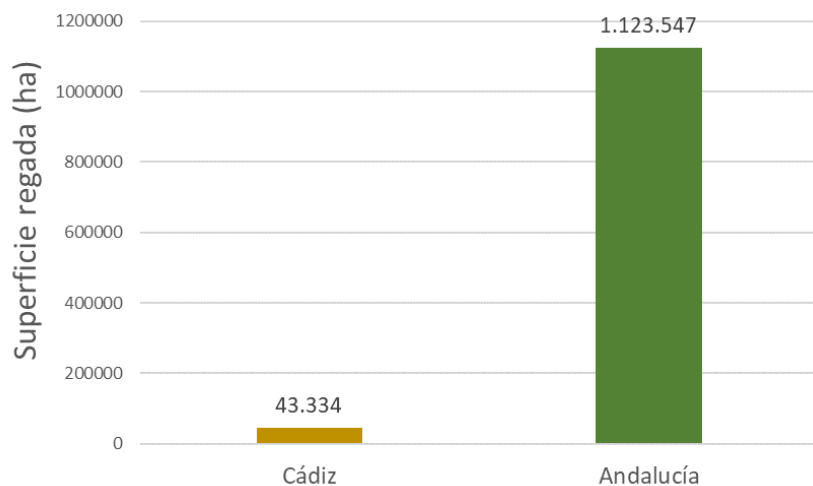


# Producción integrada

Cultivo	Cádiz		Andalucía	
	Superficie (ha)	%	Superficie (ha)	%
Olivar	10.322	36,1%	409.314	77,5%
Algodón	9.650	33,8%	44.275	8,4%
Remolacha azucarera	4.055	14,2%	8.197	1,6%
Cereales	1.747	6,1%	13.521	2,6%
Vid (uva vinificación)	1.645	5,8%	2.159	0,4%
Arroz	950	3,3%	15.510	2,9%
Cítricos	153	0,5%	5.591	1,1%
Hortícolas protegidos	34	0,1%	10.292	1,9%
Ajo			417	0,1%
Alfalfa			598	0,1%
Almendo			4.189	0,8%
Arándanos			2.879	0,5%
Caquis			255	0,0%
Frambuesa-mora			1.222	0,2%
Fresa			5.122	1,0%
Frutales de hueso			1.850	0,4%
Tomate transf. Industria			2.440	0,5%
<b>Total</b>	<b>28.556</b>	<b>100,0%</b>	<b>527.831</b>	<b>100,0%</b>

Casi el **70% de la superficie** en producción integrada provincial se dedica al **olivar y el algodón**. Con unos rangos mucho menores de superficie le siguen la remolacha, los cereales, la vid para vino y el arroz. También hay una producción casi residual de cítricos y de hortalizas protegidos. En la región la variedad de cultivos en producción integrada es amplia, siendo el cultivo mayoritario el olivar (77,5%), seguido a gran distancia por el algodón.

# Superficie regada



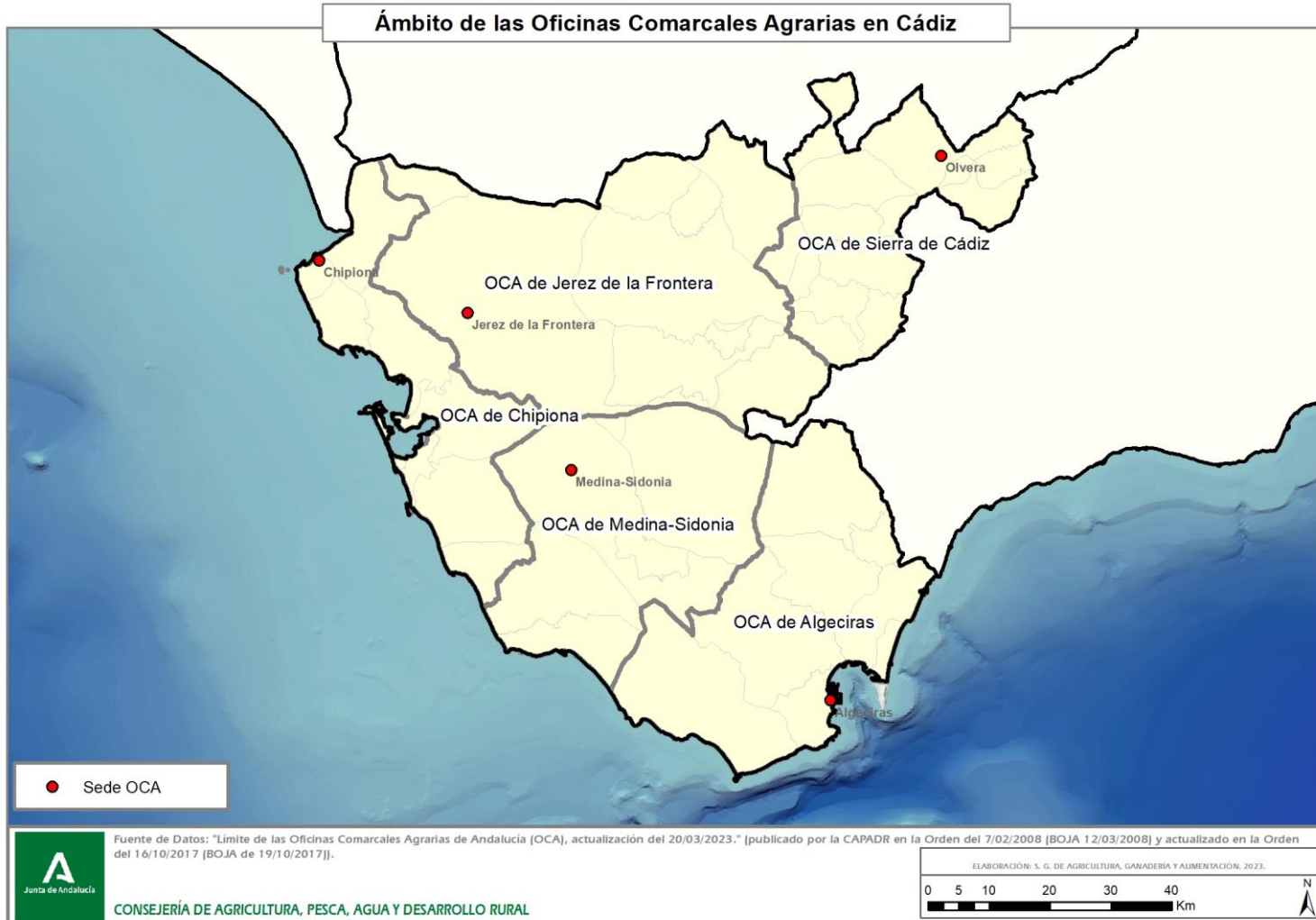
Grupos de cultivo	Cádiz		Andalucía	
	Superficie regada (ha)	% sobre el total de regadío	Superficie regada (ha)	% sobre el total de regadío
<b>TIERRAS DE CULTIVO DE REGADÍO</b>	<b>42.389</b>	<b>97,8%</b>	<b>1.067.310</b>	<b>95,0%</b>
a. Tierras de labor	35.389	81,7%	238.251	21,2%
Cultivos herbáceos	33.931	78,3%	218.048	19,4%
Barbecho	1.458	3,4%	20.203	1,8%
b. Cultivos leñosos	6.264	14,5%	819.383	72,9%
c. Huertos familiares	735	1,7%	9.676	0,9%
<b>CULTIVOS EN INVERNADERO</b>	<b>945</b>	<b>2,2%</b>	<b>56.237</b>	<b>5,0%</b>
<b>TOTAL</b>	<b>43.334</b>	<b>100,0%</b>	<b>1.123.547</b>	<b>100,0%</b>

La **superficie regada** es de algo más de **43 mil ha**, el 3,9% de la superficie regada en Andalucía.

La **mayor parte de la superficie de regadío** se dedica a **cultivos herbáceos (78,3%)**, seguido de los cultivos leñosos en mucho menor proporción (14,5%). Sucede lo contrario en el reparto andaluz, donde son los cultivos leñosos los predominantes en regadío (72,9%).

# Servicios periféricos

# Oficinas Comarcales Agrarias



# Oficinas Comarcales Agrarias

Denominación de la OCA	Sede	Nº municipios	Superficie cubierta (km2)
Campo de Gibraltar	Algeciras	8	1.528,90
Litoral	Chipiona	9	979,70
Campiña	Jerez de la Frontera	8	2.428,30
La Janda	Medina-Sidonia	6	1.447,50
Sierra de Cádiz	Olvera	14	1.054,80

En la provincia se ubican **5 de las 60 OCA de Andalucía**. Entre estas oficinas, la de Sierra de Cádiz presta servicio a más municipios (14), si bien es de la de la Campiña la que más superficie cubre.

# Grupos de Desarrollo Rural

Denominación del GDR/ Zona Rural LEADER	Municipios asignados	Número de municipios	Superficie (km2)	Población 2022 (hab)
Los Alcornocales (**)	Alcalá de los Gazules, Algeciras (Excluido núcleo de población principal), Benalup-Casas Viejas, Castellar de la Frontera, Jimena de la Frontera, Los Barrios, Medina Sidonia, Paterna de Rivera, San José del Valle y San Roque (Excluido núcleo de población principal)	8	2.121,40	70.620
Campaña de Jerez (*)	El Puerto de Santa María (Excluido núcleo de población principal), Jerez de la Frontera (Excluido núcleo de población principal) y Puerto Real	3	1.543,60 (***)	344.128
Costa Noroeste (*)	Chipiona, Rota, Sanlúcar de Barrameda y Trebujena	4	357,80	125.820,00
Litoral de la Janda (**)	Barbate, Chiclana de La Frontera (Excluido núcleo de población principal), Conil de la Frontera, Tarifa y Vejer de la Frontera	5	1.120,00 (***)	165.082
Sierra de Cádiz	Alcalá del Valle, Algar, Algodonales, Arcos de la Frontera, Benaocaz, Bornos, El Bosque, El Gastor, Espera, Grazalema, Olvera, Prado del Rey, Puerto Serrano, Setenil de las Bodegas, Torre-Alháuquime, Ubrique, Villaluenga del Rosario, Villamartín y Zahara	19	1.998,60	115.288
<b>Territorio Leader Cádiz</b>		<b>39</b>	<b>7.141,40</b>	<b>820.938</b>

(\*) El GDR de la Campaña de Jerez gestiona las Estrategias de Desarrollo Local de las Zonas Rurales LEADER de "Campaña de Jerez" y de "Costa Noroeste de Cádiz"

(\*\*) El GDR de Litoral de la Janda gestiona las Estrategias de Desarrollo Local de las Zonas Rurales LEADER de "Litoral de la Janda" y de "Los Alcornocales"

(\*\*\*) La superficie presentada incluye los núcleos urbanos excluidos.

La provincia cuenta con **3 Grupos de Desarrollo Rural** que cubren **5 Zonas rurales LEADER**. Los **municipios incluidos en la zona Leader son 39**, que representa el **88,6%** de los municipios de la provincia. El GDR que más municipios comprende es el de Sierra de Cádiz.