

El sector agrario en la provincia de Granada

Octubre de 2023

Contenidos

Contexto socioeconómico

- Población
- Mercado laboral

Estructura productiva

- Principales sistemas agrarios
- Superficies agrarias
- Producciones agrarias
- Tamaño de explotación
- Personas jefas de explotación
- Trabajo agrario
- Renta agraria

Sectores relevantes

- Principal sector agrícola: espárrago
- Principal sector ganadero: ovino y caprino

Agroindustrias

- Número de agroindustrias
- Tipo de agroindustria
- Empleo agroindustrial

Comercio exterior

- Exportaciones en valor
- Principales productos
- Principales países de destino

Aspectos ambientales

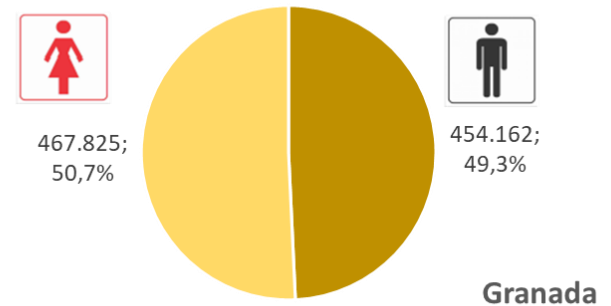
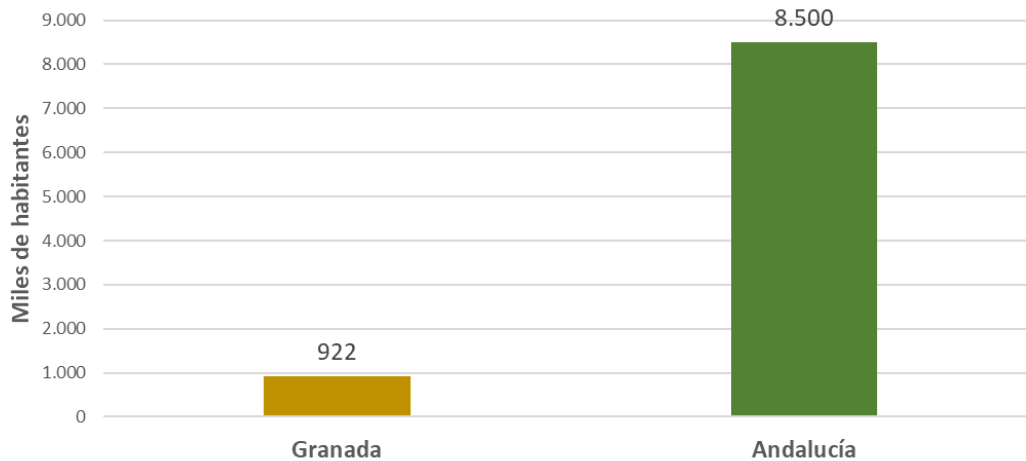
- Zonas vulnerables a nitratos
- Red Natura 2000
- Producción ecológica
- Producción integrada
- Superficie regada

Servicios periféricos

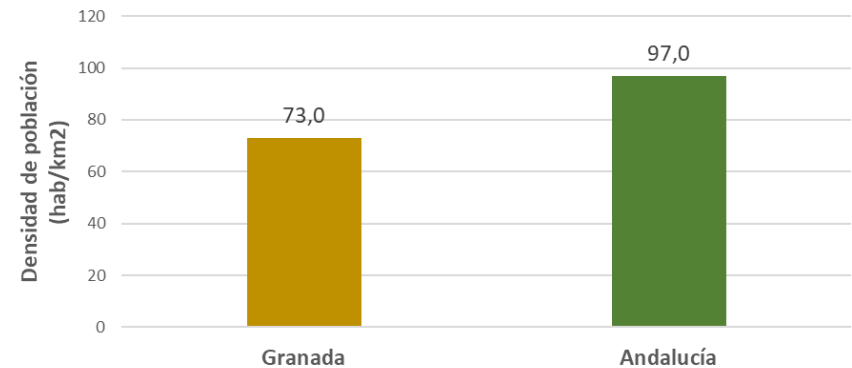
- Oficinas Comarcales Agrarias
- Grupos de Desarrollo Rural

Contexto socioeconómico

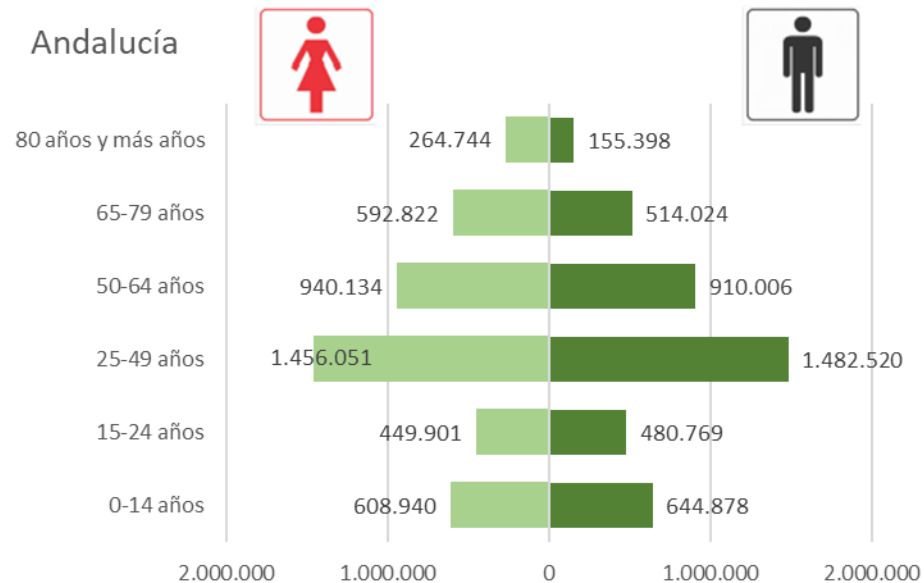
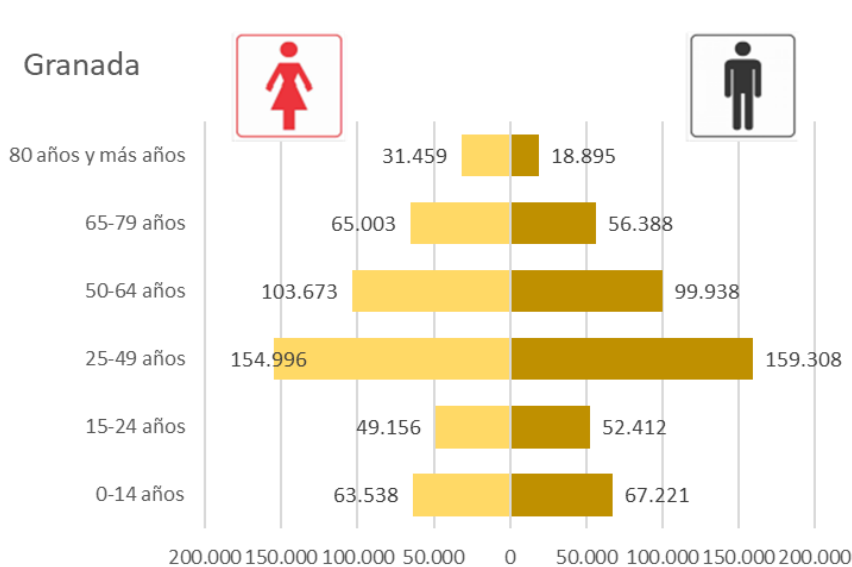
Población



La provincia de Granada tiene casi **922 mil habitantes**, un 10,8% de la población de Andalucía. Casi el **51% de su población son mujeres**, frente a un 49% de hombres. La densidad de población provincial (**73,0 hab/km²**) es menor que la regional.



Población

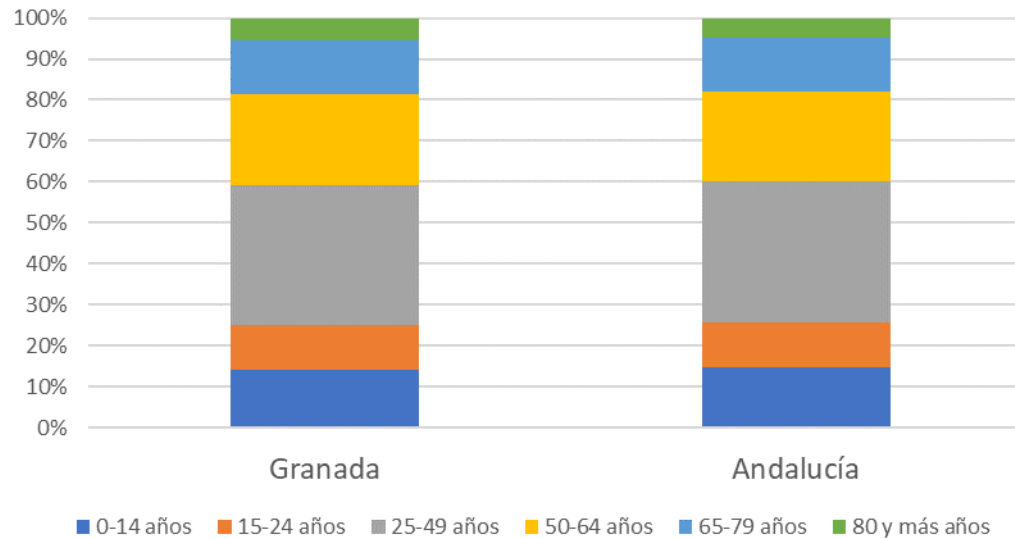


Fuente: Elaboración propia a través de datos del Instituto de Estadística y Cartografía de Andalucía. Explotación del Padrón municipal de habitantes del INE. 2022

Granada y Andalucía presentan **pirámides de población típicas de países desarrollados**, que denotan cierto envejecimiento.

En los grupos de población más jóvenes la población masculina presenta mayor número de habitantes. Para los **grupos de edad superiores a los 50 años**, el **número de mujeres es mayor** tanto en la provincia como en Andalucía.

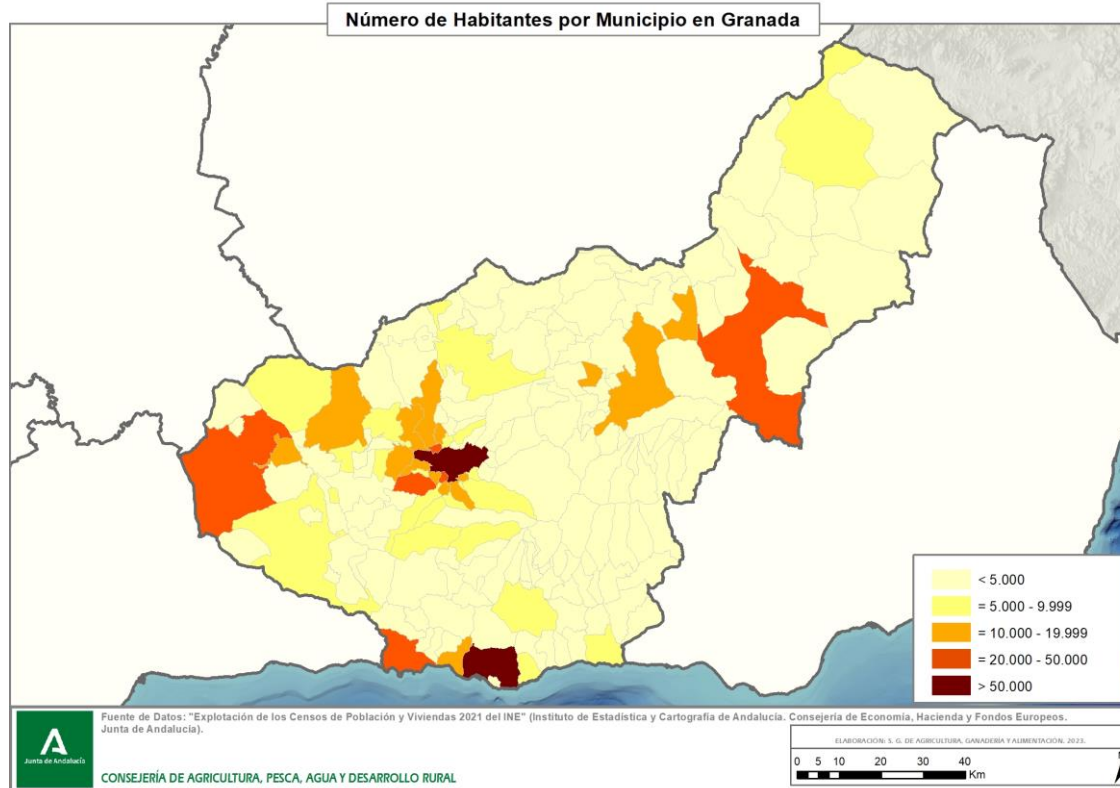
Población



Fuente: Elaboración propia a través de datos del Instituto de Estadística y Cartografía de Andalucía. Explotación del Padrón municipal de habitantes del INE. 2022

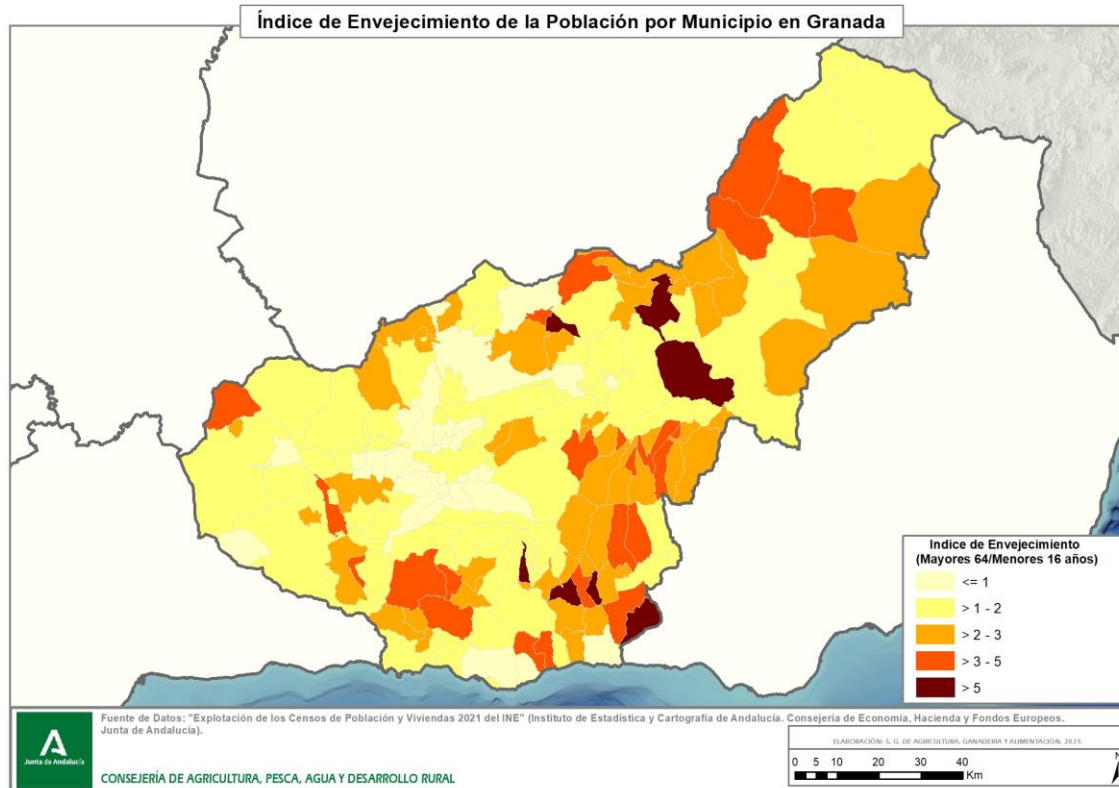
La **estructura por edades de la población cordobesa es muy similar a la andaluza**, mostrando unos porcentajes por rango de edad muy parecidos en ambos casos.

Población



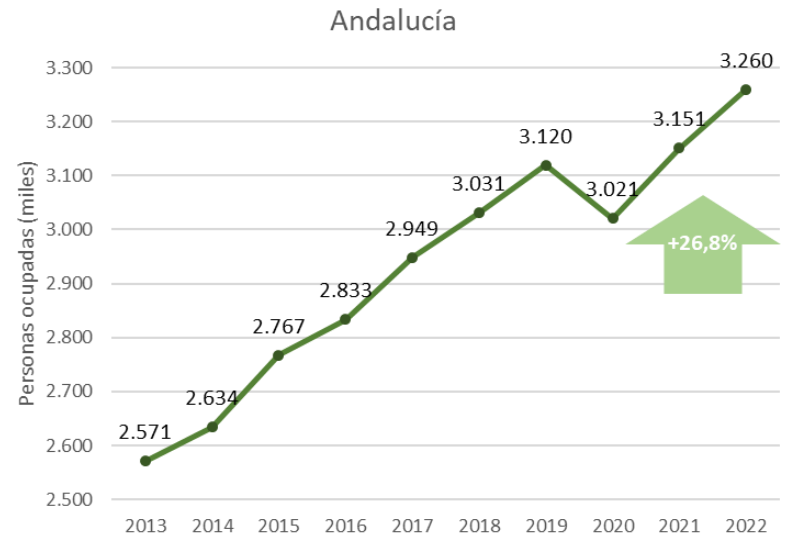
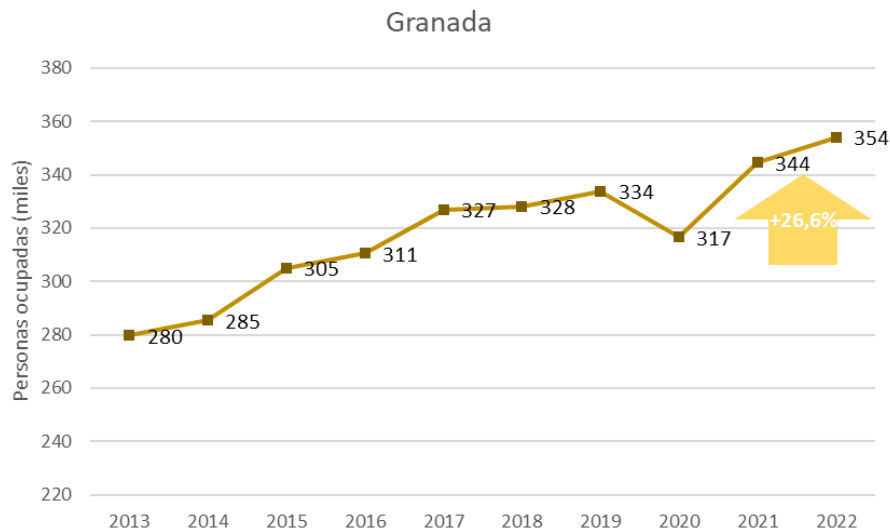
Los **municipios de mayor tamaño poblacional** se corresponden a la **capital** y a **Motril**, con más de 50.000 habitantes. En su entorno se concentran también otros municipios más poblados, además de en la zona de Loja, Baza y Guadix.

Población



La distribución espacial del **índice de envejecimiento por municipios** es bastante **heterogénea**. Son **7 los municipios** que tienen en la provincia un **índice de envejecimiento mayor a 5**. En áreas como la de la Alpujarra se concentra especialmente la población más envejecida.

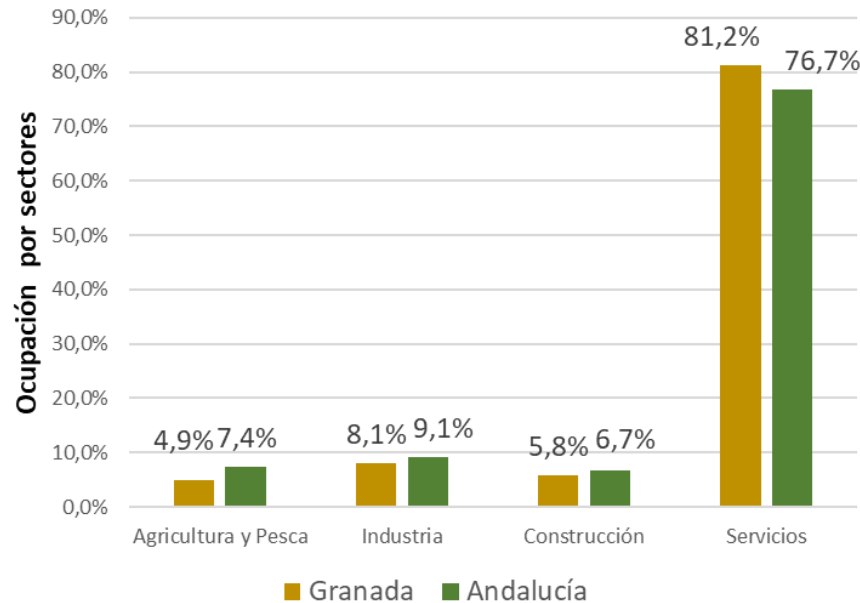
Mercado laboral



Fuente: Elaboración propia a través de datos del Instituto de Estadística y Cartografía de Andalucía. Explotación de la Encuesta de Población Activa del INE

El número de personas ocupadas ha aumentado desde 2013 casi un 27%, si bien en 2020 se experimentó un retroceso como efecto de la pandemia. Actualmente esta variable se sitúa en más de 354 mil efectivos en la provincia y en más de 3,2 millones en Andalucía. El peso de las mujeres es del 43,8% de las personas ocupadas, muy similar al valor que muestra Andalucía (44,0%).

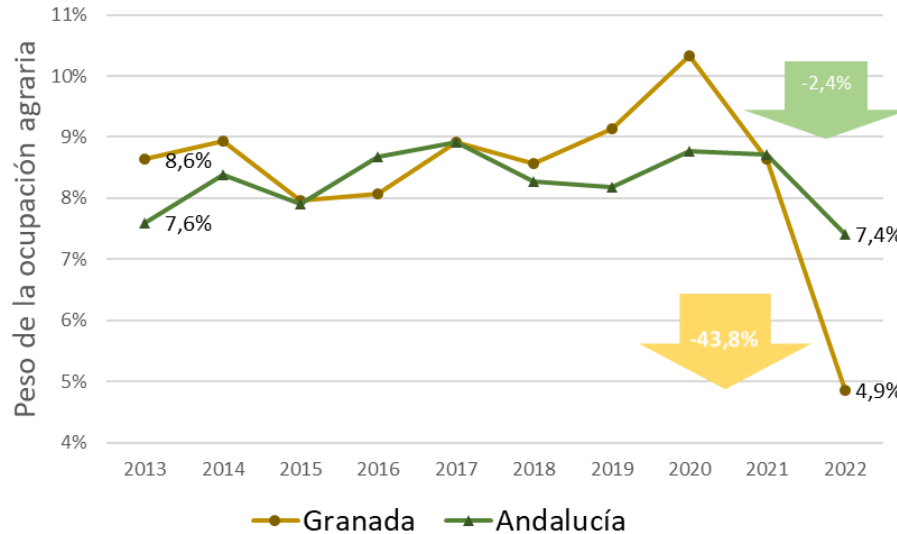
Mercado laboral



Fuente: Elaboración propia a través de datos del Instituto de Estadística y Cartografía de Andalucía. Explotación de la Encuesta de Población Activa del INE 2022

El sector servicios es el que más número de personas ocupadas representa en la provincia (81,2%), al igual que ocurre en Andalucía (76,7%). Le siguen en importancia por su peso sobre el global la industria y la construcción, mientras que la agricultura y pesca ocupa el último lugar.

Mercado laboral



Fuente: Elaboración propia a través de datos del Instituto de Estadística y Cartografía de Andalucía. Explotación de la Encuesta de Población Activa del INE

El **peso de la ocupación agraria provincial ha experimentado un importante descenso** en la última década (-43,8%), mientras que en Andalucía decreció en un rango mucho menor (-2,4%).

Un 23% de las personas ocupadas en el sector agrario son mujeres, mostrando un valor similar a la región, donde esta cifra asciende al 24,3%.


Estructura productiva

Principales sistemas agrarios

Olivar



Sierras Béticas

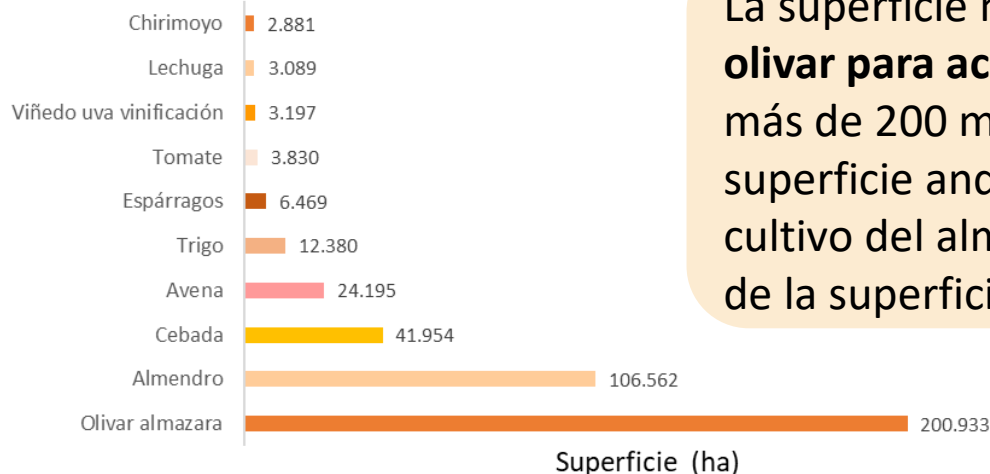


Litoral



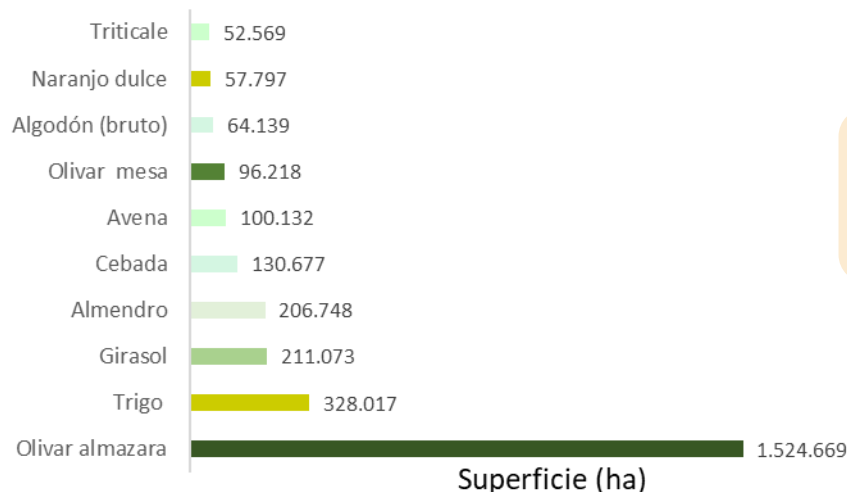
Superficies agrarias

Granada



La superficie más extensa de cultivo pertenece al **olivar para aceituna de almazara**, al que se dedican más de 200 mil ha en la provincia (13% de la superficie andaluza de este cultivo). Le sigue el cultivo del almendro, que aglutina en Granada el 52% de la superficie regional.

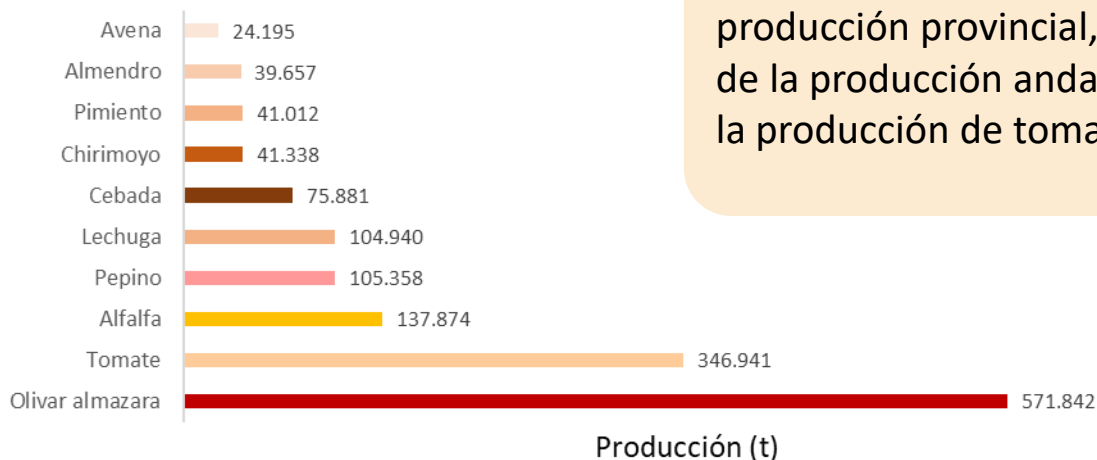
Andalucía



Las tres principales superficies de cultivo en Andalucía son olivar para aceituna de almazara, trigo y girasol.

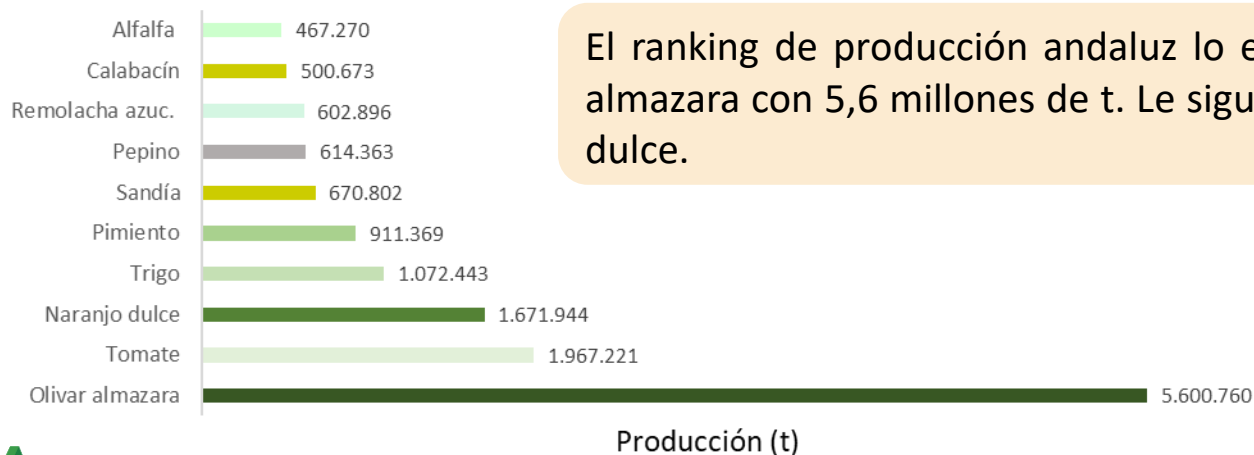
Producciones agrarias

Granada



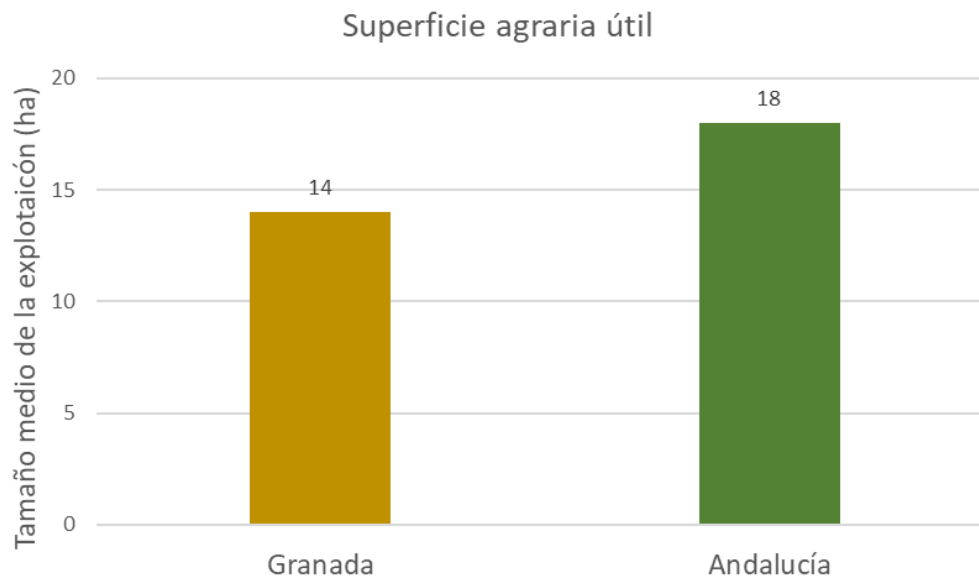
La **aceituna de almazara** es la primera en el ranking de producción provincial, con más de 570 mil toneladas (10% de la producción andaluza), seguida con gran diferencia por la producción de tomate, alfalfa, pepino y lechuga.

Andalucía



El ranking de producción andaluz lo encabeza la aceituna de almazara con 5,6 millones de t. Le sigue el tomate y el naranjo dulce.

Tamaño de explotación

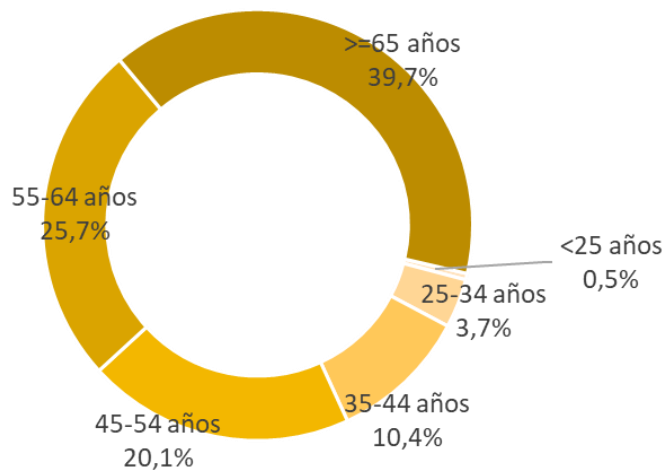


Fuente: Censo Agrario, 2020. INE

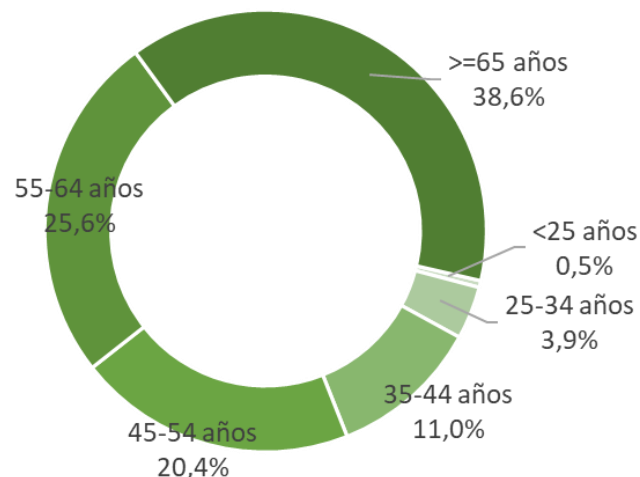
La provincia, con **41.906 explotaciones**, tiene una **superficie agraria total de 739.123 ha** y una **superficie agraria útil de 606.211 ha**. En términos medios las **explotaciones Granadinas son menores a las andaluzas, 14 ha/explotación** frente a las **18 ha/explotación** de Andalucía.

Personas jefas de explotación

Personas jefas de explotación en Granada según edad



Personas jefas de explotación en Andalucía según edad

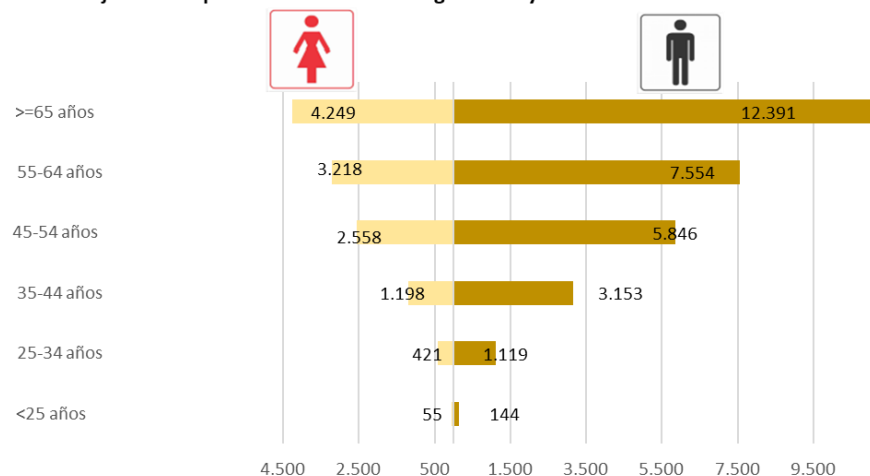


Fuente: Censo Agrario, 2020. INE

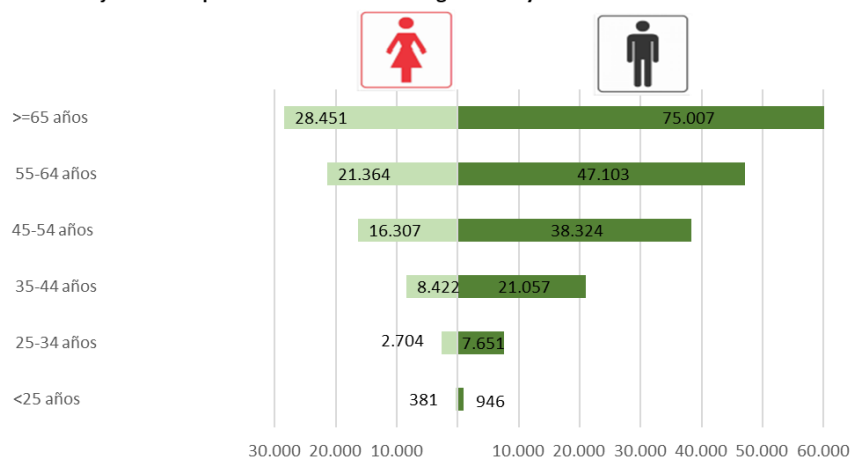
Con casi **42 mil personas físicas jefas de explotación** Granada tiene un **sector agrario envejecido, al igual que ocurre a nivel regional**. Así las personas jefas de explotación de rango de edad mayor a 65 años son mayoritarias (39,7%), mientras que las de menos de 45 años suponen tan sólo el 14,5% del total provincial.

Personas jefas de explotación

Personas jefas de explotación en Granada según edad y sexo



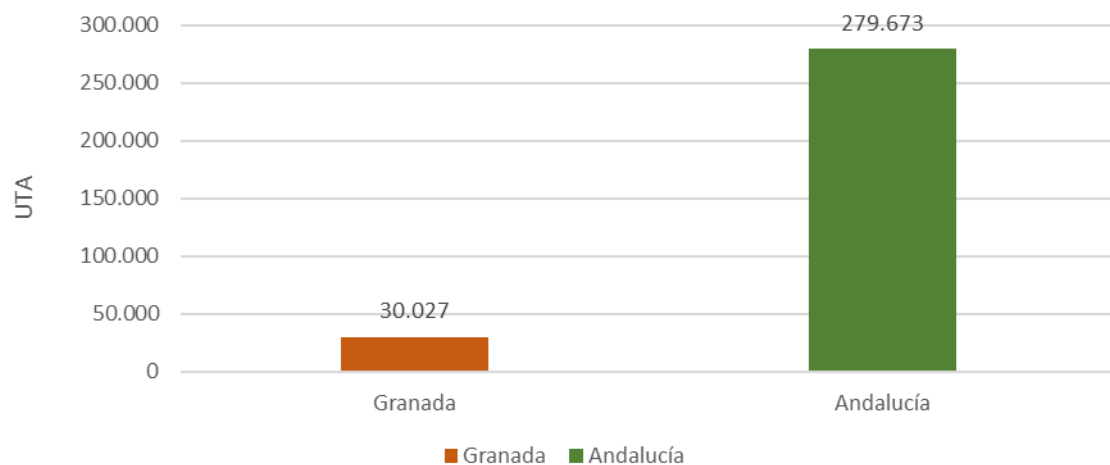
Personas jefas de explotación en Andalucía según edad y sexo



Fuente: Censo Agrario, 2020. INE

El **27,9%** de las personas jefas de explotación son mujer, valor muy similar al 29,0% que muestra Andalucía. Analizando esta variable según **grupos de edad** en todas las horquillas representadas **prevalecen los hombres frente a las mujeres**.

Trabajo agrario



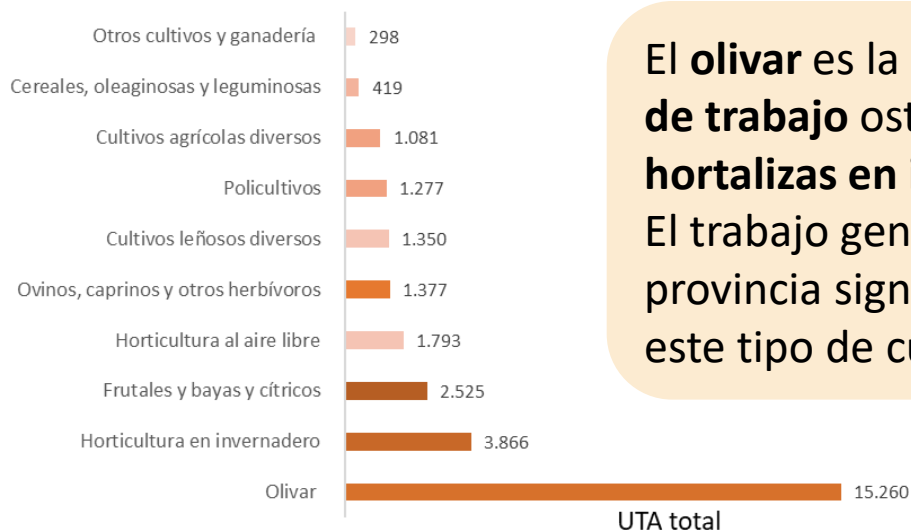
	UTA/ha	UTA/ explotación
Granada	0,05	0,72
Andalucía	0,06	1,05

Fuente: Estimación propia a partir de microdatos del Censo Agrario , 2020. INE

La provincia aporta más de **30 mil UTA**, el 10,7% del total del trabajo agrario regional. El trabajo generado por superficie en Granada es menor a la media regional, también los valores por explotación están por debajo de los regionales.

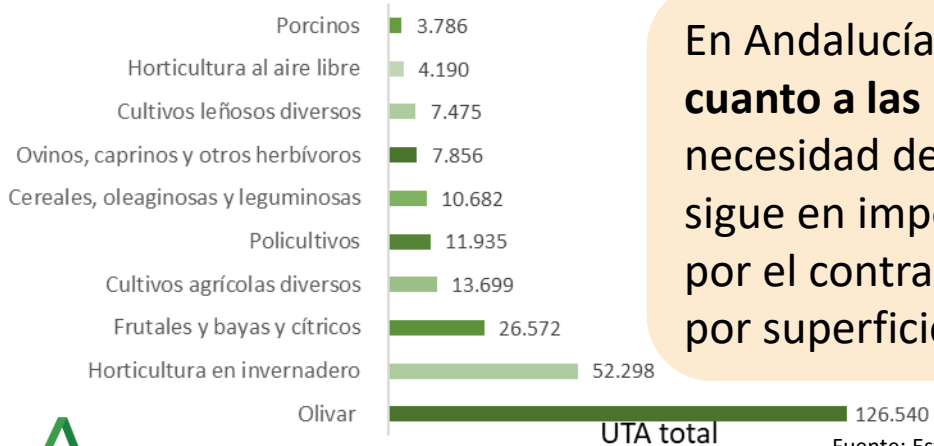
Trabajo agrario

Granada



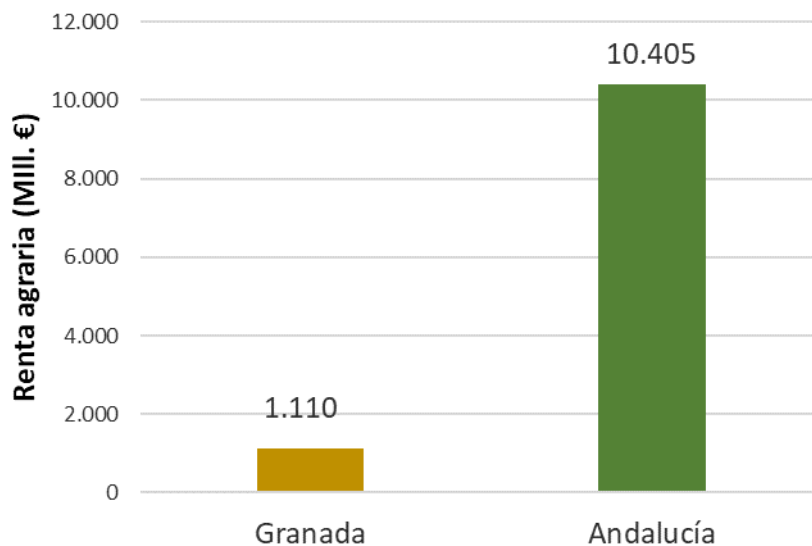
El **olivar** es la orientación económica que **más demanda de trabajo** ostenta, seguida a gran distancia por **las hortalizas en invernadero y los frutales, bayas y cítricos**. El trabajo generado por las hortalizas al aire libre en la provincia significa el 42,8 % de las UTA regionales de este tipo de cultivos.

Andalucía



En Andalucía el **olivar es el sector más relevante en cuanto a las UTA que genera**, a pesar de tener una necesidad de mano de obra por superficie reducida. Le sigue en importancia el cultivo de invernadero, que es por el contrario un sector con gran demanda de trabajo por superficie.

Renta agraria

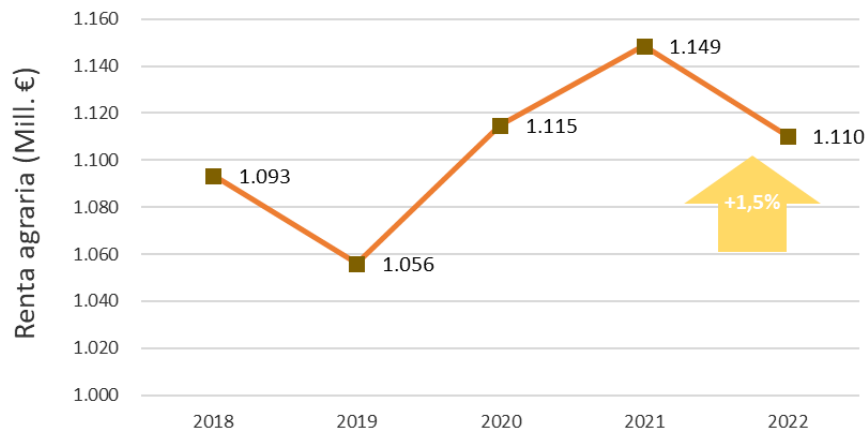


Fuente: CAPADR (Cuentas regionales del sector agrario). Datos de 2022 provisionales.

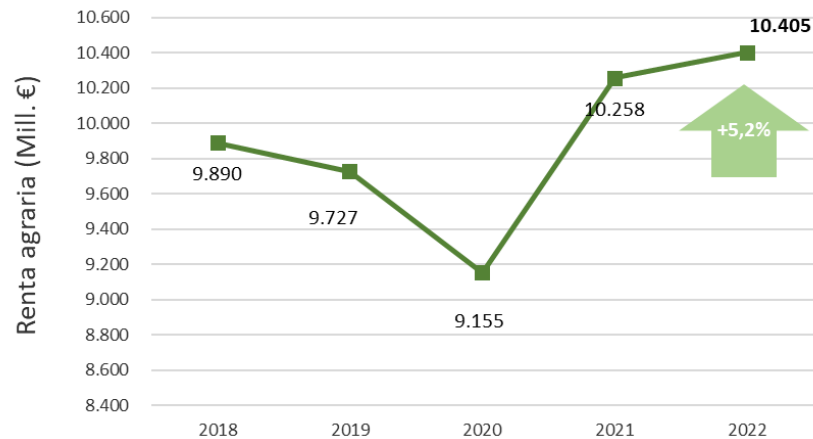
El valor de la **renta agraria** es de **1.110 millones de euros**, prácticamente un 11% de la renta agraria andaluza (10.405 millones de euros).

Renta agraria

Granada



Andalucía

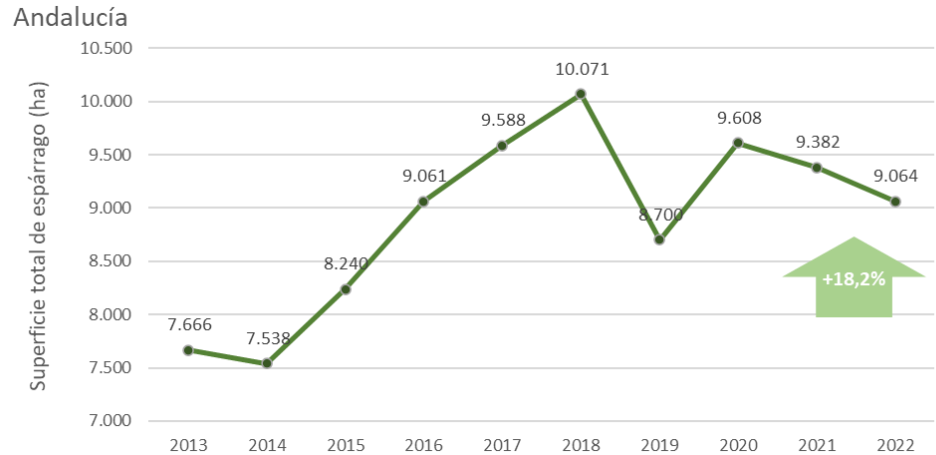
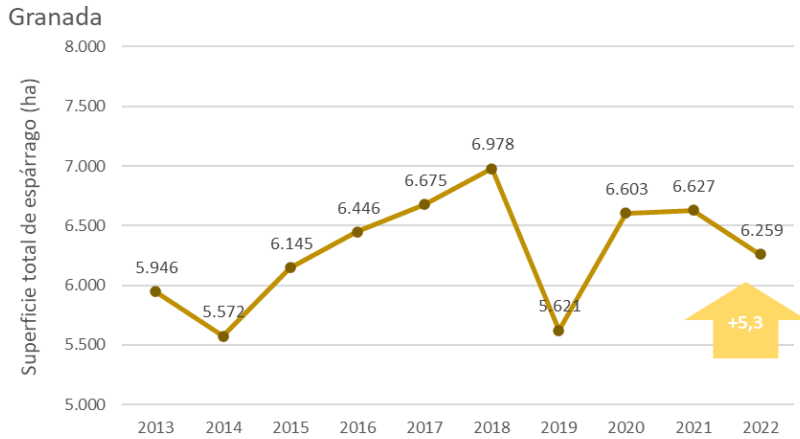


Fuente: CAPADR (Cuentas regionales del sector agrario). Datos de 2021 y 2022 provisionales.

En los últimos cinco años la **Renta Agraria** ha experimentado un **aumento del 1,5% en Granada**. En la región se experimentó un crecimiento del **5,2%**.

Sectores relevantes

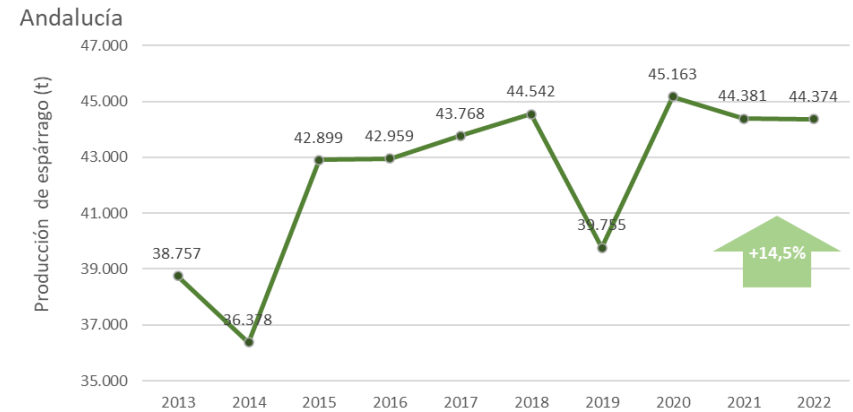
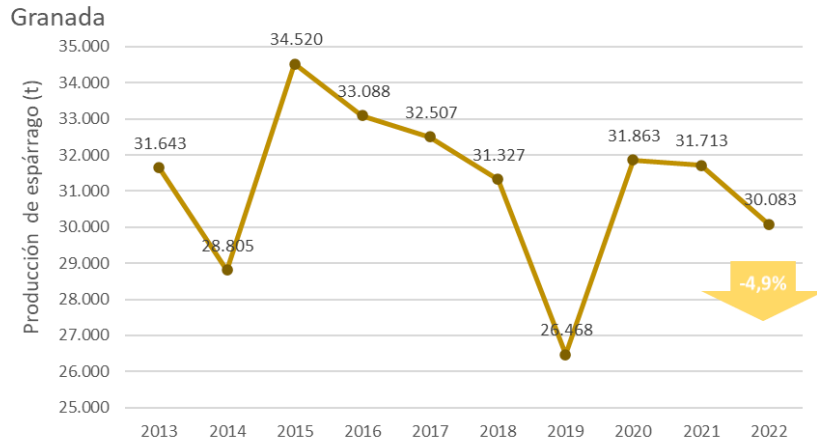
Principal sector agrícola: espárrago



Fuente: Anuarios de estadísticas agrarias y pesqueras . Avance de Superficies y Producciones de Diciembre de 2022. Dato de 2022 provisional. CAPADR

Granada cuenta con casi **6.300 ha de superficie de cultivo de espárrago**, un **69% de la superficie dedicada a este cultivo en Andalucía**. En la última década esta **superficie ha crecido**, tanto en la provincia (+5,3%), como en Andalucía (+18,2%).

Principal sector agrícola: espárrago



Fuente: Anuarios de estadísticas agrarias y pesqueras . Avance de Superficies y Producciones de Diciembre de 2022. Dato de 2022 provisional. CAPADR

La **producción de espárrago significa en torno al 68% del total regional**. Con una producción sometida a altibajos, actualmente **los valores provinciales de espárragos producidos son similares a los de hace una década**.

El valor del **espárrago exportado desde Granada** es de 59,77 millones de euros, significando el **84% de la exportación andaluza** de este producto.

Fuente: Instituto de Comercio Exterior (ICEX). Datos de 2022 provisionales.

Principales sectores ganaderos: ovino y caprino

	Nº de animales de ovino 2022	
	Granada	Andalucía
Corderos (animales de hasta 12 meses)	80.914	414.039
Sementales	8.154	57.754
Hembras para vida	243.966	1.583.072
Que nunca han parido (no cubiertas)	24.397	118.868
Que nunca han parido cubiertas por 1ª vez (ordeño)	936	6.086
Que nunca han parido cubiertas por 1ª vez (No ordeño)	33.219	165.811
Que han parido (ordeño)	5.082	46.341
Que han parido (No ordeño)	180.332	1.245.966
Total	333.034	2.054.865

Granada cuenta con casi **333 mil efectivos de ganado ovino**, el 16,2% del total del censo ovino andaluz. Predominan las **ovejas que han parido de no ordeño** (orientación cárnica), que suponen el 54,1% de este ganado, así como los **corderos** (24,3%). Las hembras lecheras (ordeño) apenas suponen en conjunto un 1,8% del total (en Andalucía este porcentaje es del 2,6%).

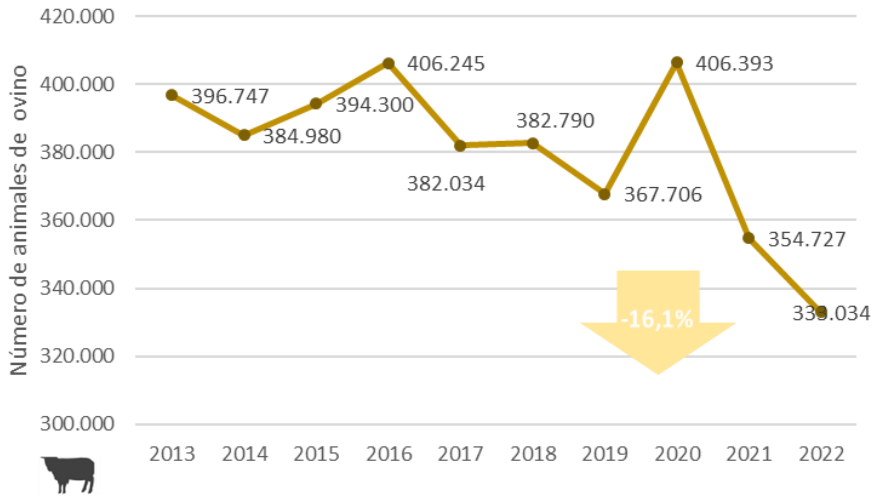
Destacan **razas** como la Lojeña y la Segureña.



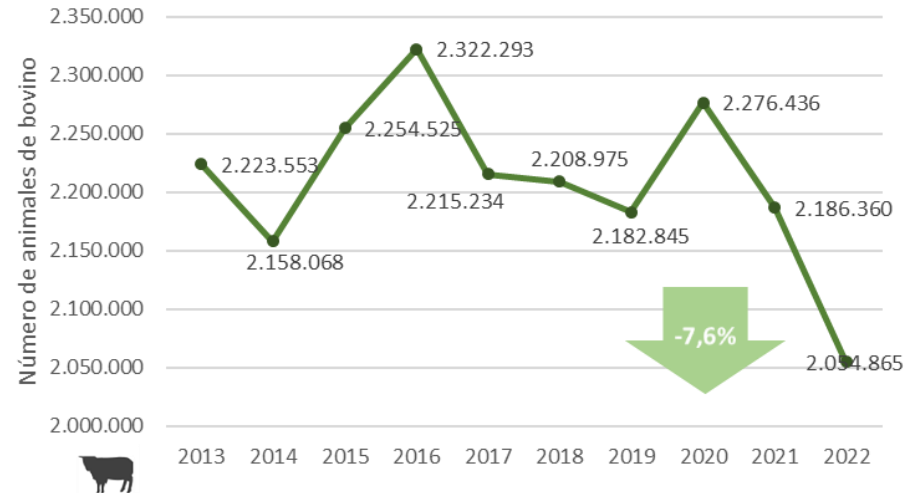
Fuente: Encuestas Ganaderas. Ministerio de Agricultura, Pesca y Alimentación. Resultados en noviembre de 2022

Principales sectores ganaderos: ovino y caprino

Granada



Andalucía



Se ha experimentado un **crecimiento global negativo del 16,1% de los efectivos ovinos en la última década**. En Andalucía el incremento ha sido también negativo en el mismo período, aunque menos acusado (-7,6%).

Principales sectores ganaderos: ovino y caprino

	Nº de animales de caprino 2022	
	Granada	Andalucía
Chivos (animales de hasta 12 meses)	30.209	195.729
Sementales	4.754	26.889
Hembras para vida	109.867	694.780
Que nunca han parido (no cubiertas)	6.592	45.237
Que nunca han parido cubiertas por 1ª vez	12.085	97.763
Que han parido (ordeño)	63.286	470.605
Que han parido (No ordeño)	27.904	81.175
Total	144.830	917.398



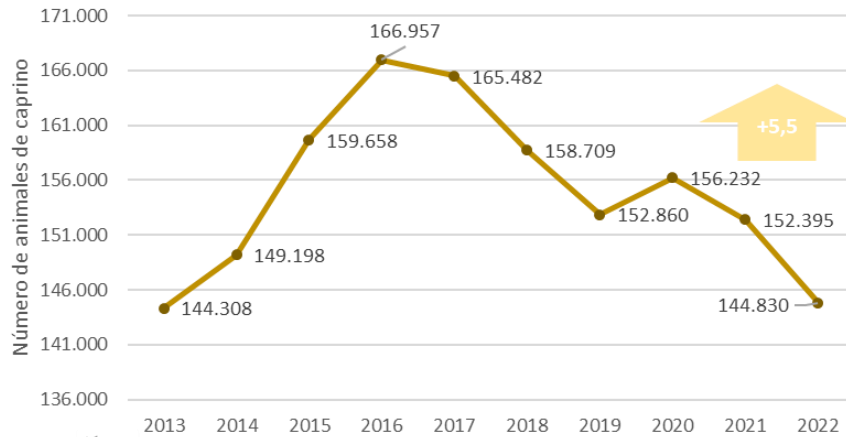
En cuanto al **caprino**, se cuenta con cerca de **150 mil efectivos** de este ganado, el 15,8% del total de este censo en Andalucía. Resalta la **orientación lechera (ordeño)** que significa el **43,7% de este ganado**, así como los chivos (20,9%).

Destaca la **raza murciano-granadina**.

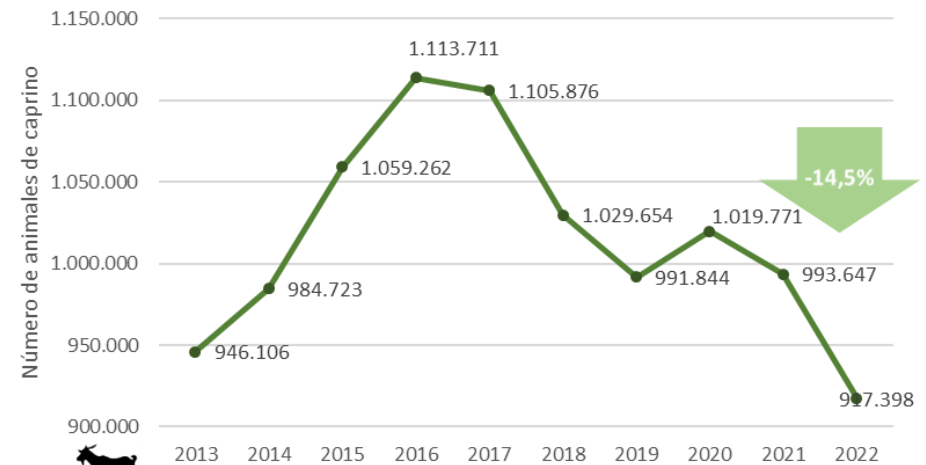
Fuente: Encuestas Ganaderas. Ministerio de Agricultura, Pesca y Alimentación. Resultados en noviembre de 2022

Principales sectores ganaderos: ovino y caprino

Granada

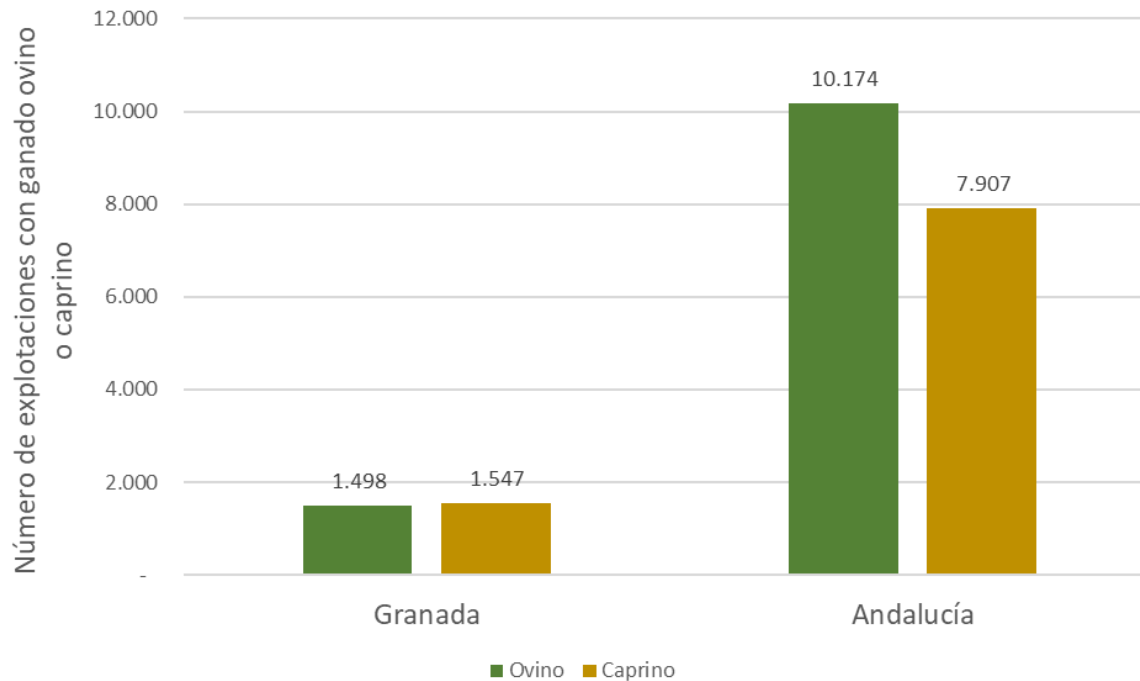


Andalucía



A pesar de que los efectivos de caprino están disminuyendo en los últimos años, el balance global de la década se salda con un **crecimiento positivo del 5,5%**. Aunque Andalucía ha seguido una evolución con una curva similar, en este caso se constata un decrecimiento en los 10 últimos años negativo (-14,5%).

Principales sectores ganaderos: ovino y caprino



En Granada las 1.498 explotaciones con ovino y las 1.547 explotaciones con caprino representan, respectivamente, el 15% y el 20% de las explotaciones con estos tipos de ganado en la región andaluza.

Principales sectores ganaderos: ovino y caprino

El **ovino y caprino** producen un valor conjunto de más de **31 millones de € en la provincia** (valores corrientes a precios básicos), un **14% de la producción animal**.

Fuente: CAPADR(Cuentas regionales del sector agrario). Año 2020.

La producción de carne de ovino en la provincia supone el **16% de esta producción en peso (t) en Andalucía**.

Fuente: Anuario de Estadística 2021. Ministerio de Agricultura, Pesca y Alimentación.

La provincia aporta el **14% de la producción de leche de caprino de la región** (miles de litros).

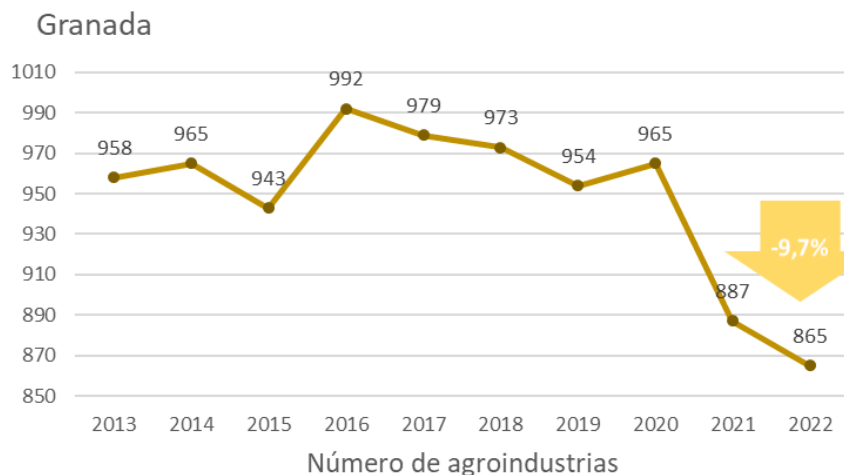
Fuente: Anuario de Estadística 2021. Ministerio de Agricultura, Pesca y Alimentación.

Los **ovinos, caprinos y otros herbívoros** con **1.377 UTA** en la provincia suponen respectivamente el **18% del trabajo que este tipo de ganadería genera en Andalucía**.

Fuente: Estimación propia a partir de microdatos del Censo Agrario , 2020. INE.

Agroindustria

Número de agroindustrias

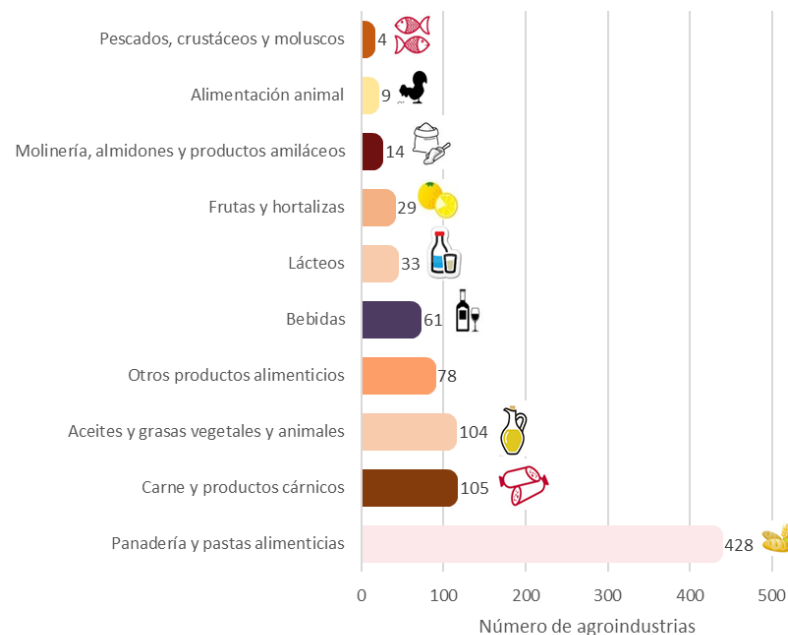


El número de **industrias agroalimentarias** se sitúa actualmente en **865**, el **24,0%** del sector industrial provincial y un **14,2%** de las agroindustrias andaluzas. Las empresas **agroalimentarias** de la provincia han **decrecido** un 9,7% en número en el periodo 2013-2022.

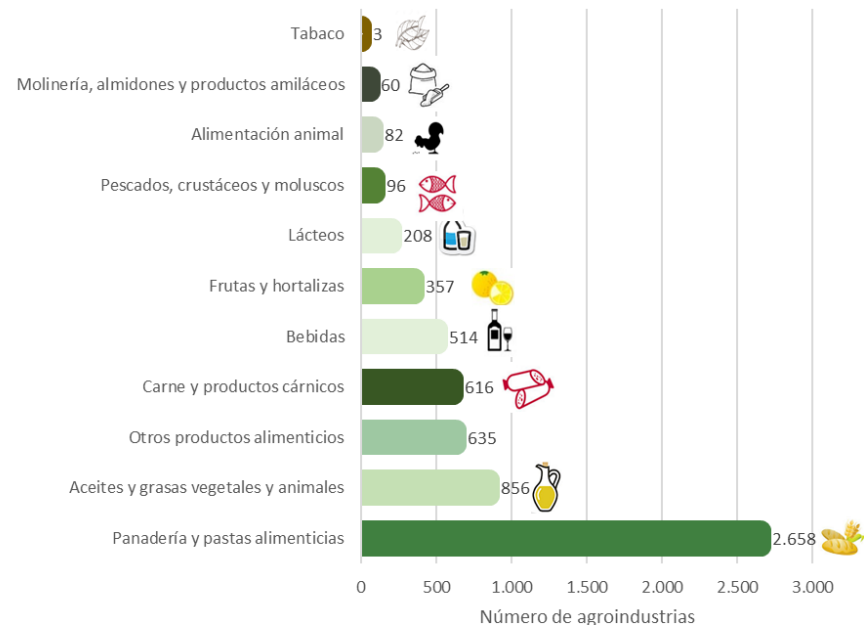
Esta **tendencia es similar a la que ha experimentado la región**, donde también disminuyen las empresas agroindustriales (-12,7%).

Tipo de agroindustrias

Granada



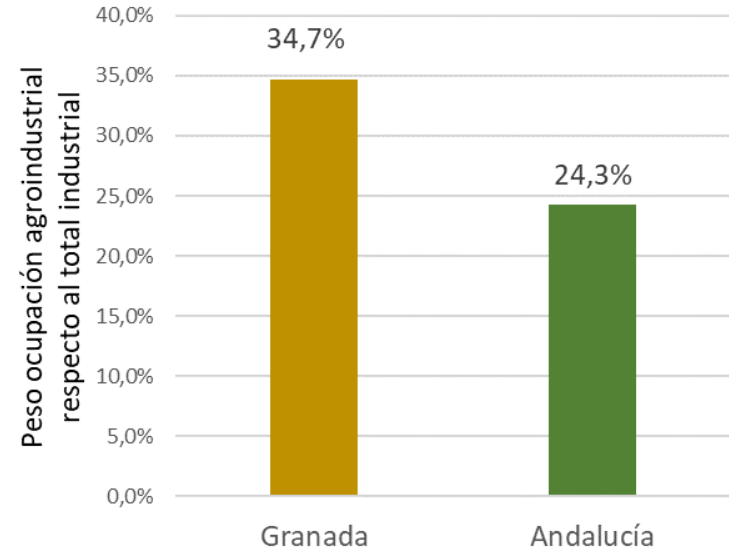
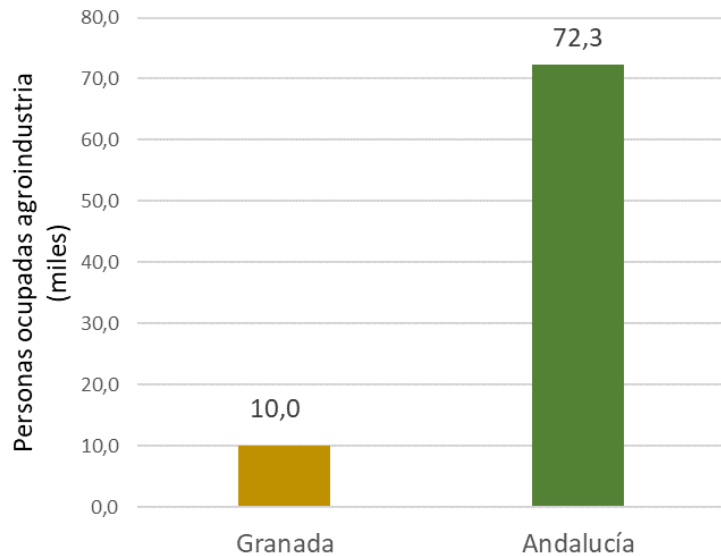
Andalucía



El tipo de agroindustrias es muy heterogéneo, al igual que el de Andalucía. Destacan en la provincia las industrias dedicadas a **panadería y pastas**, que significan el 49,5% del sector agroalimentario. Le siguen los **productos cárnicos** (12,1% de las agroindustrias provinciales) y el **aceite** (12%)*.

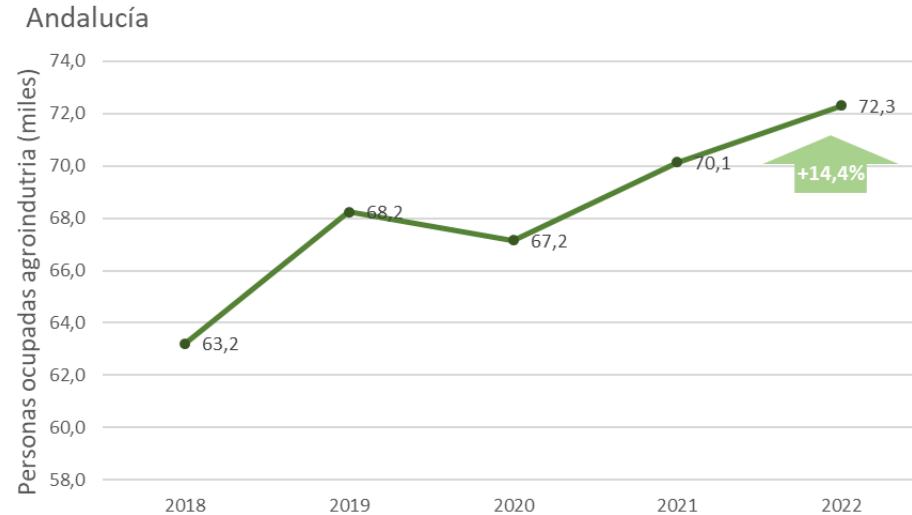
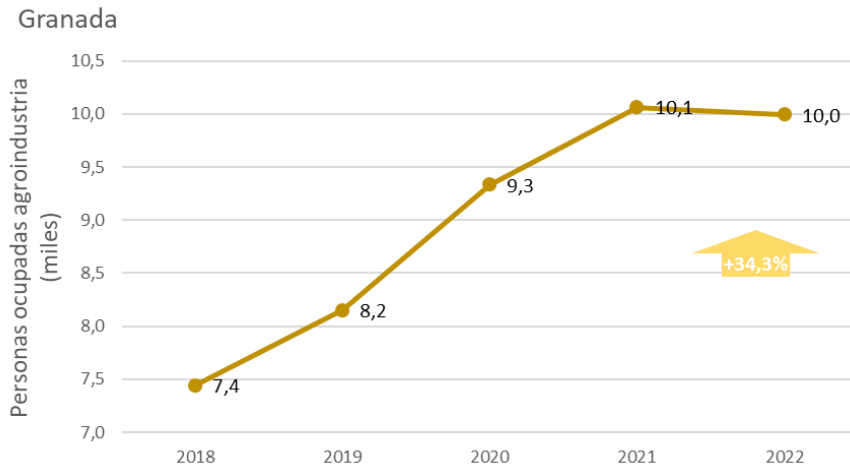
* La fuente estadística no considera a las Centrales Hortofrutícolas como establecimientos industriales (las incluye en el sector agrario).

Empleo agroindustrial



Hay **10 mil personas ocupadas en el sector agroindustrial**, significando el 13,8% del empleo generado por la agroindustria andaluza. El **peso la agroindustria** sobre el total industrial es **mayor en la provincia** (34,7%) que en Andalucía (24,3%).

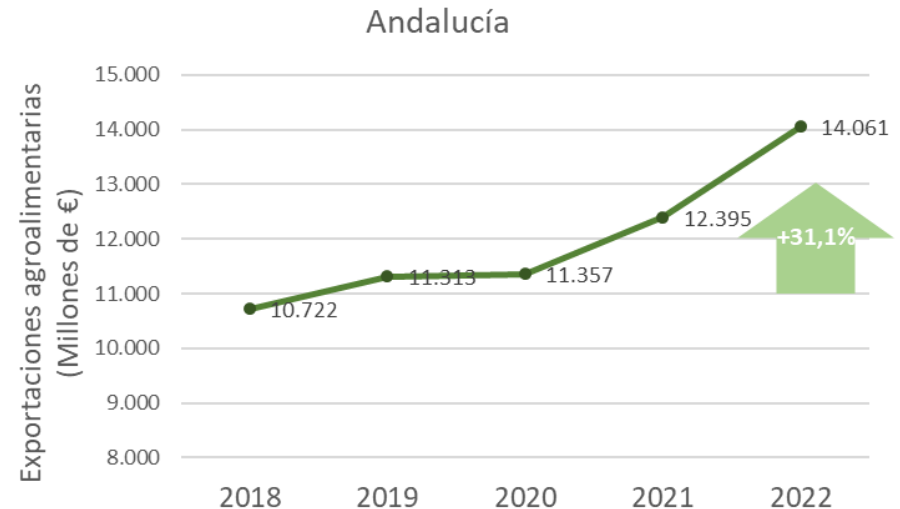
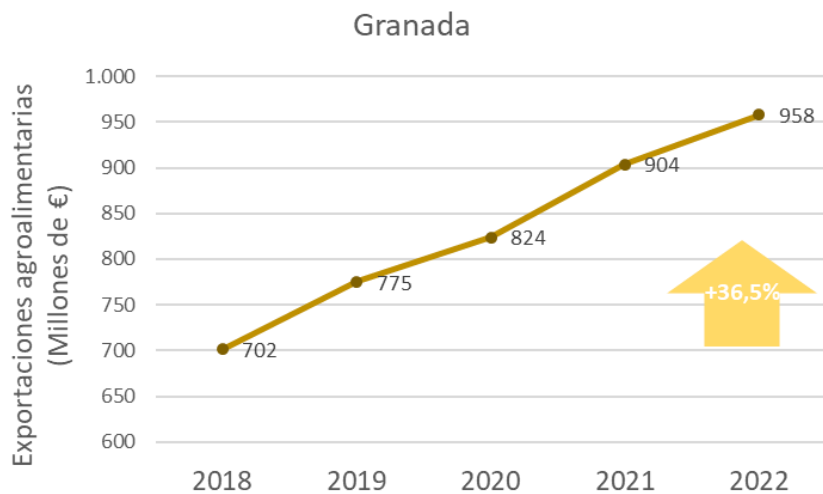
Empleo agroindustrial



Las personas ocupadas en el sector agroindustrial han aumentado notablemente en los últimos 5 años (+34,3%), al igual que ocurre en Andalucía donde el valor de la ocupación agroindustrial se ha incrementado (+14,4%).

Comercio exterior

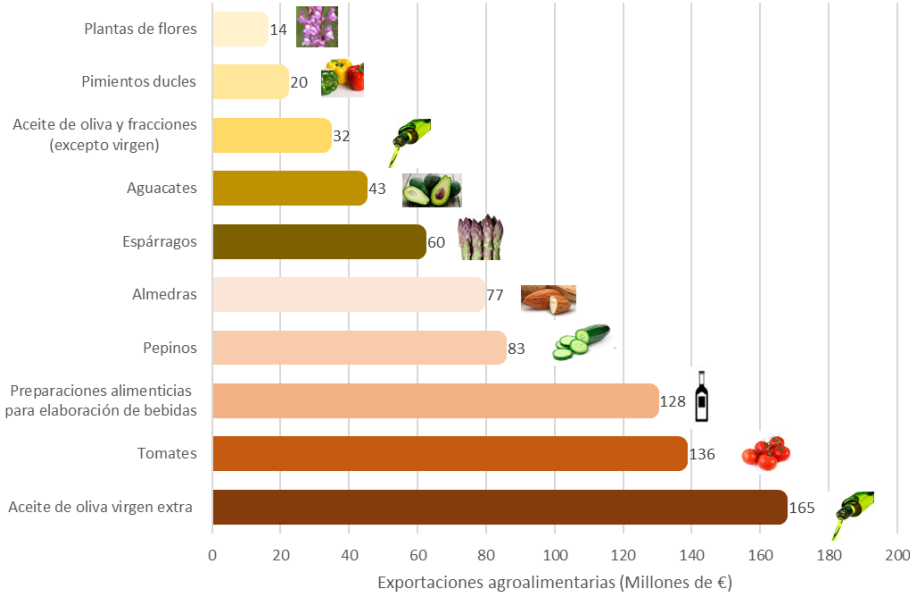
Exportaciones en valor



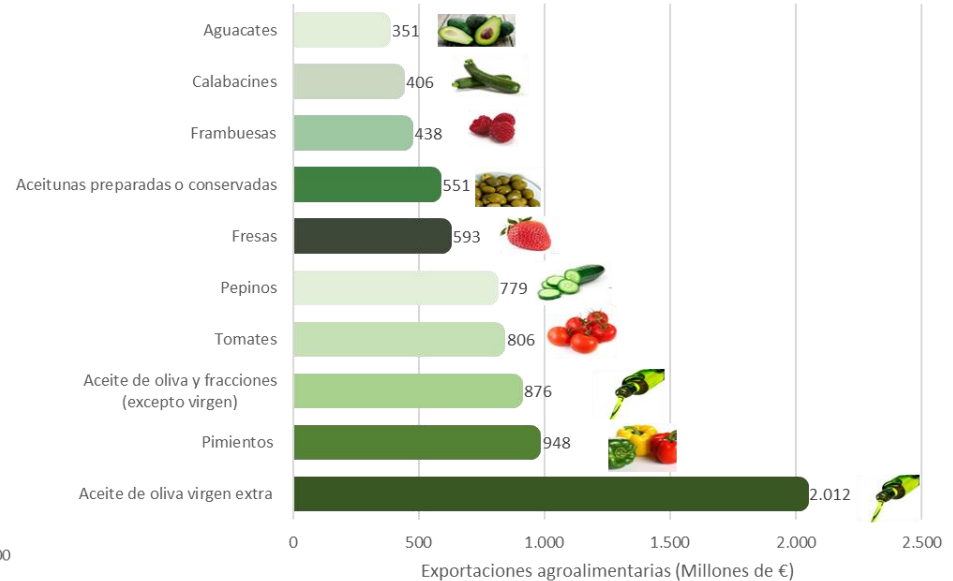
Las **exportaciones de productos agroalimentarios** ascienden en Granada a **958 millones de euros**. Su **evolución** ha sido **positiva** en los últimos 5 años (+36,5%), en línea ascendente. En Andalucía las exportaciones agroalimentarias han experimentado un aumento algo menor en el mismo período (+31,1%).

Principales productos

Granada



Andalucía

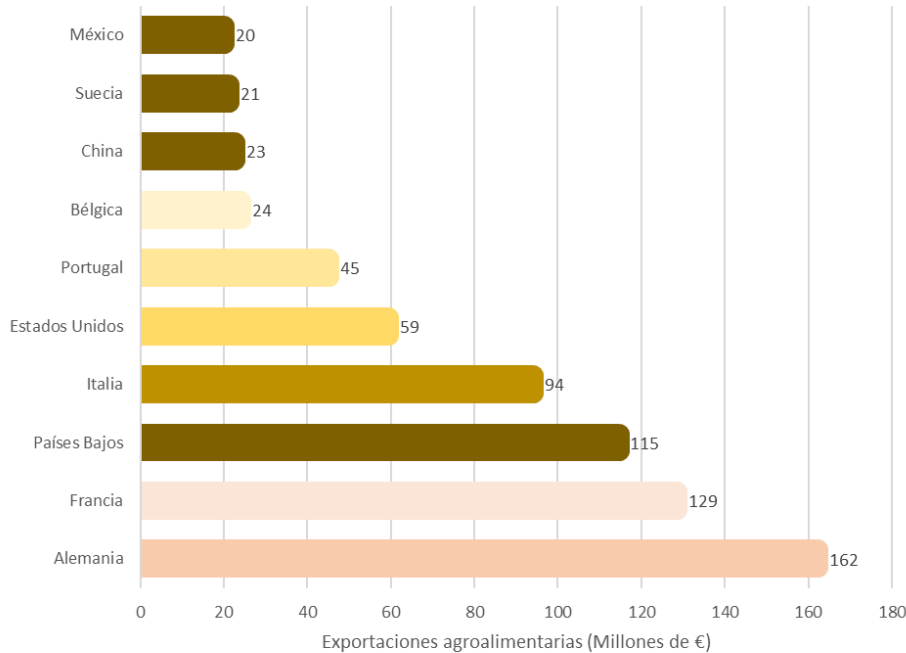


El **aceite de oliva virgen extra**, así como los **tomates**, están entre los productos que más valor económico tienen de los exportados desde la provincia: representan respectivamente el 13,3% y el 11,0% de las exportaciones agroalimentarias de Granada. Le siguen en importancia los **preparados para elaborar bebidas**, así como los **pepinos** y las **almendras**, entre otros.

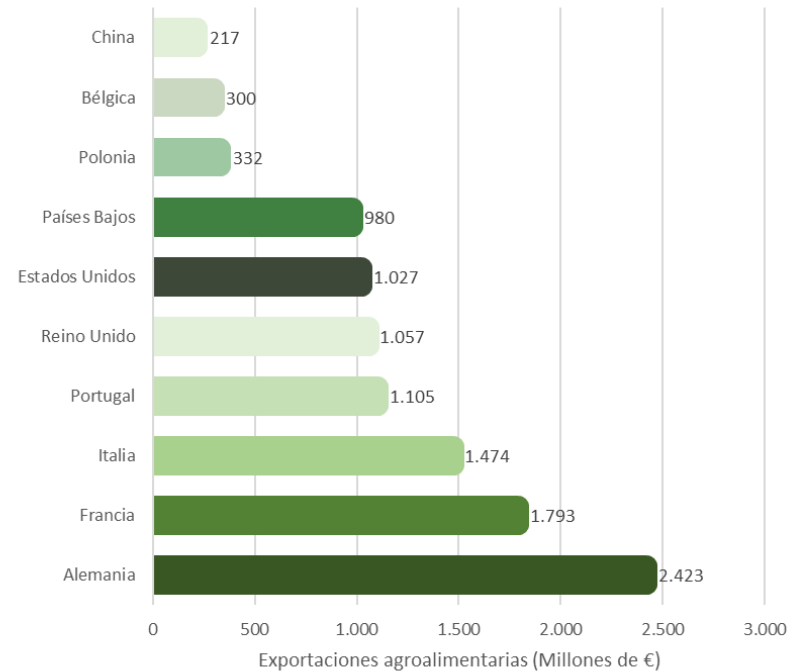
Por su parte en **Andalucía** lidera el ranking el **aceite de oliva extra**, los **pimientos** y **tomates**.

Principales países de destino

Granada



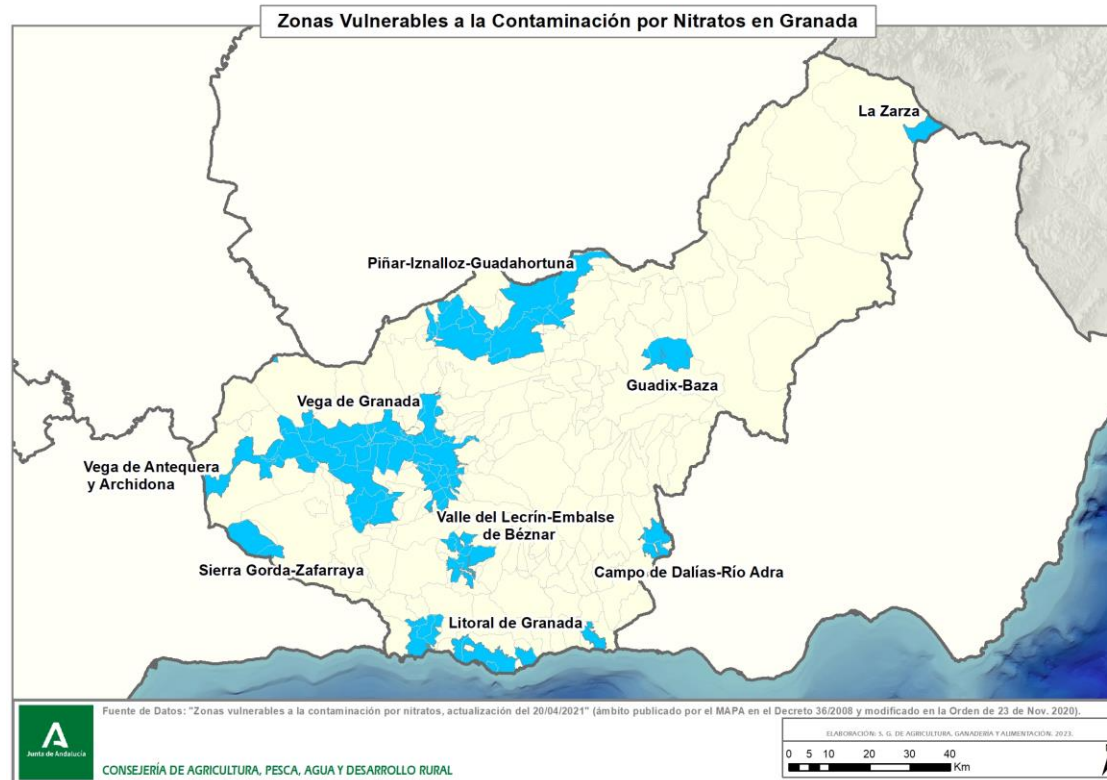
Andalucía



Destaca la **exportación de productos agroalimentarios a Alemania, Francia, Países Bajos e Italia**, entre otros. Andalucía dirige sus productos principalmente también a **Alemania, Francia e Italia**.

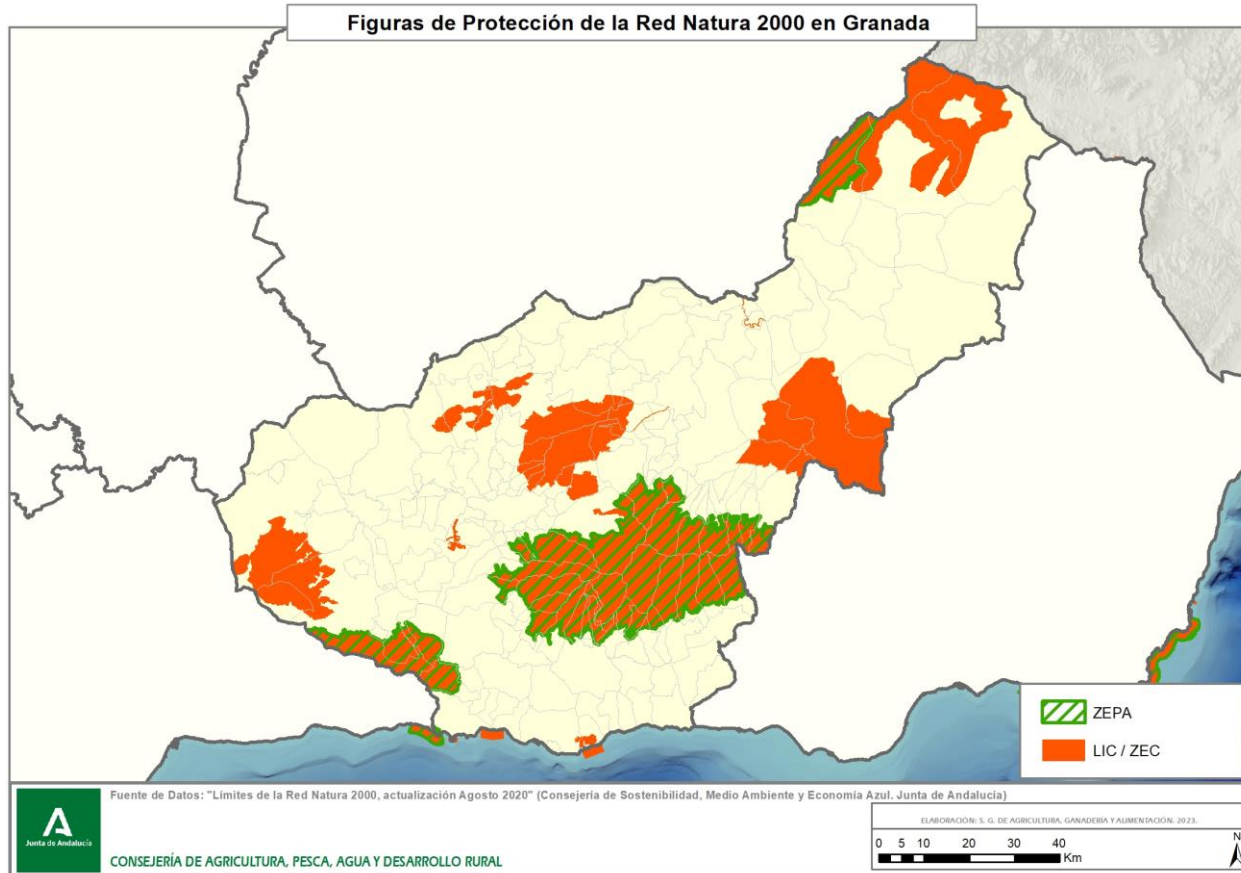
Aspectos ambientales

Zonas vulnerables a nitratos



La superficie designada como Zona Vulnerable a Nitratos en Granada se concentra principalmente a lo largo del eje del Guadalquivir y asciende a casi **179 mil ha**, es decir el 14,14 % de la superficie provincial y el 7,9% de la superficie andaluza considerada vulnerable a nitratos.

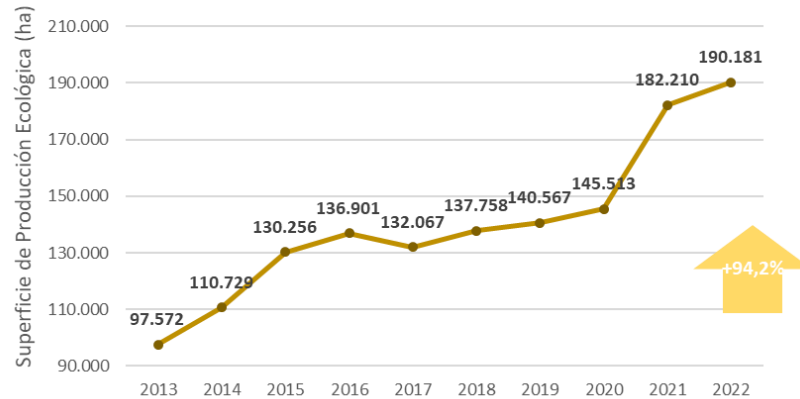
Red Natura 2000



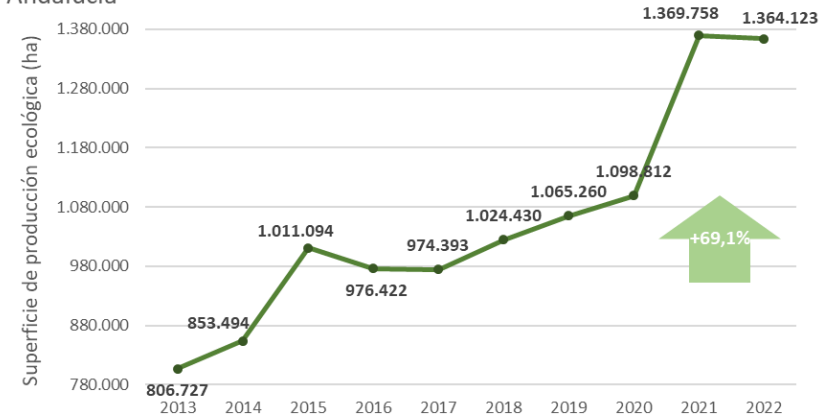
La superficie Red Natura granadina es de casi **327 mil ha**, con casi el 26% de la provincia está clasificado como ZEPA o LIC/ZEC. Este valor se corresponde al 12,5% del total de superficie de Red Natura 2000 en la región.

Producción ecológica

Granada



Andalucía



Más de **190 mil ha** se dedican a la **producción ecológica**, aportando prácticamente el **14% de la superficie** producida de esta forma en **Andalucía**. El área de cultivos en ecológico ha experimentado un **crecimiento muy relevante del 94,2% en la última década**. Andalucía, por su parte, se ha recuperado desde 2013 y presenta también un crecimiento del 69% en el período de estudio.

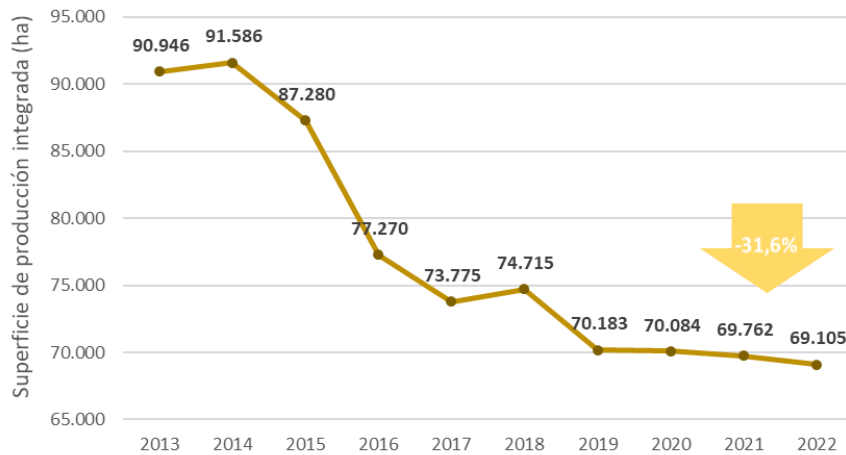
Producción ecológica

Grupo de cultivo	Granada		Andalucía	
	Superficie (ha)	%	Superficie (ha)	%
Pastos, praderas y forrajes	71.663	38%	857.456	63,7%
Frutos secos	61.777	32%	107.888	8,7%
Cereales incluidos el arroz y cultivos industriales	20.419	11%	94.558	5,4%
Barbecho y abono verde	16.495	9%	73.350	7,0%
Olivar	12.172	6%	117.237	0,9%
Hortalizas y tubérculos	1.844	1%	12.777	0,9%
Legumbres secas	1.666	1%	11.454	8,0%
Plataneras y subtropicales	1.165	0,6%	5.422	3,5%
Bosque y recolección silvestre	937	0,5%	47.080	1,0%
Aromáticas y medicinales	895	0,5%	1.111	0,1%
Otros	413	0,2%	1.705	0,1%
Frutales	355	0,2%	1.485	0,4%
Vid	328	0,2%	1.490	0,1%
Cítricos	45,7	0,02%	13.074	0,0%
Semillas y viveros	3,6	0,002%	36	0,1%
Total	190.181	100,0%	1.346.123	100,0%

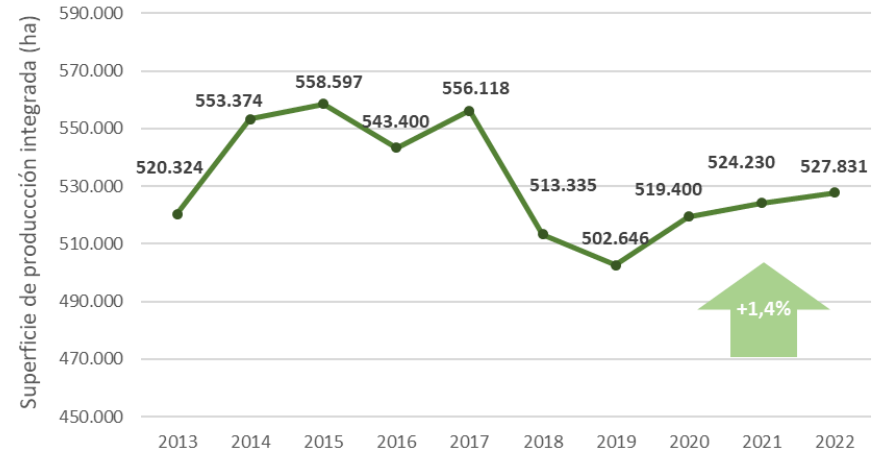
Pastos, praderas y forrajes constituyen el grupo de cultivos con mayor porcentaje de superficie ecológica en la provincia, seguido de los **frutos secos** y los **cereales** (incluidos cultivos industriales). Estos cultivos están también entre los grupos de cultivo predominantes en Andalucía.

Producción integrada

Granada



Andalucía



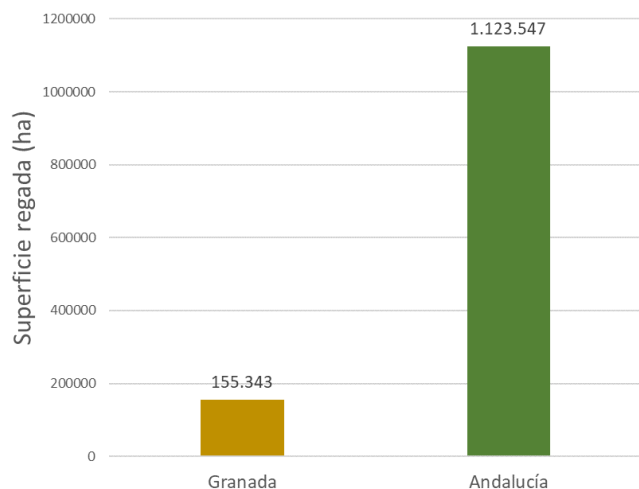
En la provincia de Granada hay actualmente más de **69 mil ha** bajo sistemas de **producción integrada**, un 13,1% del total regional. Desde 2013 los sistemas de producción integrada han tenido una disminución en superficie del 31,6% en la provincia. En Andalucía el crecimiento de la producción integrada fue de sólo un 1,4% en los últimos 10 años si bien tras el receso de 2019 se ha experimentado un aumento gradual.

Producción integrada

Cultivo	Granada		Andalucía	
	Superficie (ha)	%	Superficie (ha)	%
Olivar	68.115	99,1%	409.314	77,5%
Almendro	726	1,1%	4.189	0,8%
Hortícolas protegidos	264	0,4%	10.292	1,9%
Ajo			417	0,1%
Alfalfa			598	0,1%
Algodón			44.275	8,4%
Arándanos			2.879	0,5%
Arroz			15.510	2,9%
Caquis			255	0,0%
Cereales			13.521	2,6%
Cítricos			5.591	1,1%
Frambuesa-mora			1.222	0,2%
Fresa			5.122	1,0%
Frutales de hueso			1.850	0,4%
Remolacha azucarera			8.197	1,6%
Tomate transf. Industria			2.440	0,5%
Vid (uva vinificación)			2.159	0,4%
Total	69.105	100,0%	527.831	100,0%

El **99% de la superficie** en producción integrada provincial se dedica al **olivar**. Con unos rangos casi residuales los otros dos cultivos con superficie de producción integrada son el almendro y los hortalizas protegidos. En Andalucía la variedad de cultivos en producción integrada es amplia, siendo el cultivo mayoritario el olivar (74,4%), seguido a gran distancia por el algodón y el arroz.

Superficie regada



Grupos de cultivo	Granada		Andalucía	
	Superficie regada (ha)	% sobre el total de regadío	Superficie regada (ha)	% sobre el total de regadío
TIERRAS DE CULTIVO	149.518	96,2%	1.067.310	95,0%
a. Tierras de labor	37.016	23,8%	238.251	21,2%
Cultivos herbáceos	31.930	20,6%	218.048	19,4%
Barbecho	5.086	3,3%	20.203	1,8%
b. Cultivos leñosos	109.282	70,3%	819.383	72,9%
c. Huertos familiares	3.220	2,1%	9.676	0,9%
CULTIVOS EN INVERNADERO	5.825	3,8%	56.237	5,0%
TOTAL	155.343	100,0%	1.123.547	100,0%

La **superficie regada** es de algo más de **155 mil ha**, el 13,8% de la superficie regada en Andalucía.

La **mayor parte de la superficie de regadío** se dedica a **cultivos leñosos (70,3%)**, seguido de los cultivos herbáceos en mucho menor proporción (20,6%). En el reparto andaluz también son predominantes los cultivos leñosos los predominantes en regadío (72,9%).

Servicios periféricos

Oficinas Comarcales Agrarias



Junta de Andalucía

CONSEJERÍA DE AGRICULTURA, PESCA, AGUA Y DESARROLLO RURAL

Oficinas Comarcales Agrarias

Denominación de la OCA	Sede	Nº municipios	Superficie cubierta (ha)
Alhama/Temple	Alhama de Granada	13	97.512,16
Altiplanicie Sur	Baza	8	172.998,95
Altiplanicie Norte	Huéscar	6	181.293,80
Hoya-Altiplanicie de Guadix	Guadix	29	183.912,91
Montes Orientales	Iznalloz	16	123.332,34
Vega-Montes Occidentales	Loja	9	118.527,03
Costa de Granada	Motril	17	75.156,90
Alpujarra-Valle de Lecrín	Órgiva	34	163.461,92
Vega de Granada	Santa Fe	42	147.526,10

En la provincia se ubican **9 de las 60 OCA de Andalucía**. Entre estas oficinas tanto la de la Vega de Granada como la de la Alpujarra-Valle de Lecrín dan servicio a más de 30 municipios (42 y 34, respectivamente). La superficie que comprende cada OCA es muy dispar, dando mayor cobertura en superficie la OCA Hoya-Altiplanicie de Guadix y la OCA Altiplanicie Norte.

Grupos de Desarrollo Rural

Denominación del GDR	Municipios asignados	Número de municipios	Superficie (km2)	Población 2022 (hab)
Alpujarra-Sierra Nevada de Granada	Albondón, Albuñol, Almegíjar, Alpujarra de la Sierra, Bérchules, Bubión, Busquístar, Cádiar, Cáñar, Capileira, Carataunas, Cástaras, Gualchos, Juviles, La Tahá, Lanjarón, Lobras, Lújar, Murtas, Nevada, Órgiva, Pampaneira, Polopos, Pórtugos, Rubite, Soportújar, Sorvilán, Torvizcón, Trevélez, Turón, Ugíjar y Válór	32	1.395	39.772
Altiplano de Granada	Baza, Benamaurel, Caniles, Castelléjar, Castril, Cortes de Baza, Cuevas del Campo, Cúllar, Freila, Galera, Huéscar, Orce, Puebla de Don Fabrique y Zújar	14	3.546	52.722
Arco Noreste de la Vega de Granada	Alfacar, Beas de Granada, Calicasas, Cogollos Vega, Dúdar, Güejar Sierra, Güevéjar, Huétor-Santillán, Monachil, Nívar, Pinos Genil, Quéntar y Víznar	13	645	29.863
Guadix	Albuñan, Aldeire, Alicún de Ortega, Alquife, Beas de Guadix, Benalúa, Cogollos de Guadix, Cortes y Graena, Darro, Dehesas de Guadix, Diezma, Dólar, Ferreira, Fonelas, Gobernador, Gor, Gorafe, Guadix, Huélago, Huéneja, Jerez del Marquesado, La Calahorra, La Peza, Lanteira, Lugros, Marchal, Morelábor, Pedro Martínez, Polícar, Purullena, Valle del Zalabí y Villanueva de las Torres	32	2.040	44.346
Montes de Granada	Alamedilla, Benalúa de las Villas, Campotéjar, Dehesas Viejas, Deifontes, Domingo Pérez, Guadahortuna, Iznalloz, Montejícar, Montillana, Piñar y Torre-Cardela	12	924	18.920
Poniente Granadino	Algarinejo, Alhama de Granada, Arenas del Rey, Cacín, Huétor-Tajar, Illora, Jayena, Játar, Loja, Moclín, Montefrío, Moraleda de Zafayona, Salar, Santa Cruz del Comercio, Villanueva Mesía, Zafarraya y Zagra	17	2.043	72.905
Valle de Lecrín-Temple y Costa	Agrón, Albuñuelas, Alhendín, Chimeneas, Dúrcal, El Pinar, El Valle, Escúzar, Ítrabo, Jete, La Malahá, Lecrín, Lentejé, Los Guajares, Molvízar, Motril (Excluido núcleo de población principal), Nigüelas, Otívar, Padul, Véllez de Benaudalla, Ventas de Huelma y Villamena	21	1.048	48.181
Vega-Sierra Elvira	Albolote, Atarfe, Chauchina, Cijuela, Colomera, Cullar Vega, Fuente Vaqueros, Láchar, Maracena, Peligros, Pinos Puente, Santa Fe, Valderrubio y Vegas del Genil	14	476	137.617
Territorio Leader Granada		155	12.116	444.326

La provincia cuenta con **8 Grupos de Desarrollo Rural**. Los **municipios incluidos en la zona Leader son 155**, que representa el **90,1%** de los municipios de la provincia. Los GDR que más municipios comprenden son el de Alpujarra-Sierra Nevada de Granada y el de Guadix, el que menos el de los Montes de Granada.