

El sector agrario en la provincia de Huelva

Noviembre de
2023

Contenidos

Contexto socioeconómico

- Población
- Mercado laboral

Estructura productiva

- Principales sistemas agrarios
- Superficies agrarias
- Producciones agrarias
- Tamaño de explotación
- Personas titulares de explotación
- Trabajo agrario
- Renta agraria

Sectores relevantes

- Principal sector agrícola: fresa
- Principal sector ganadero: porcino

Agroindustrias

- Número de agroindustrias
- Tipo de agroindustria
- Empleo agroindustrial

Comercio exterior

- Exportaciones en valor
- Principales productos
- Principales países de destino

Aspectos ambientales

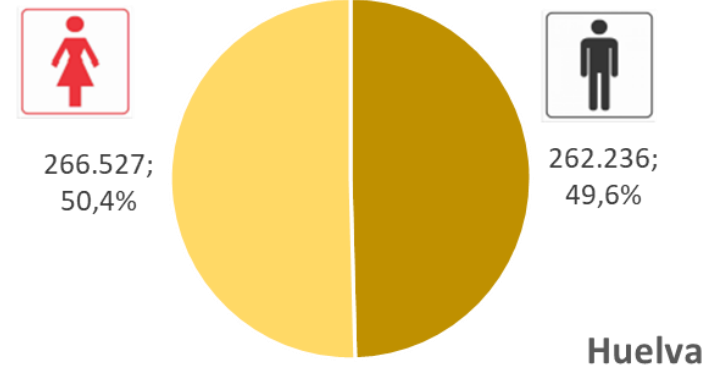
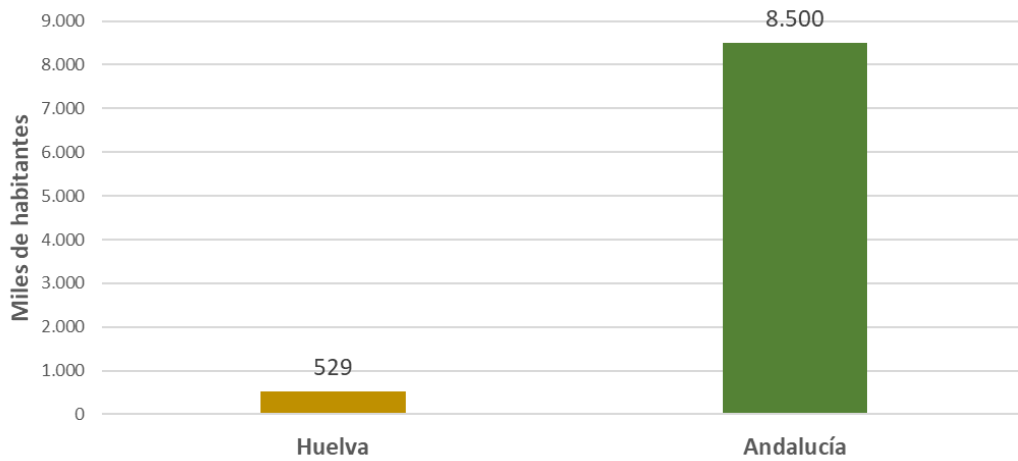
- Zonas vulnerables a nitratos
- Red Natura 2000
- Producción ecológica
- Producción integrada
- Superficie regada

Servicios periféricos

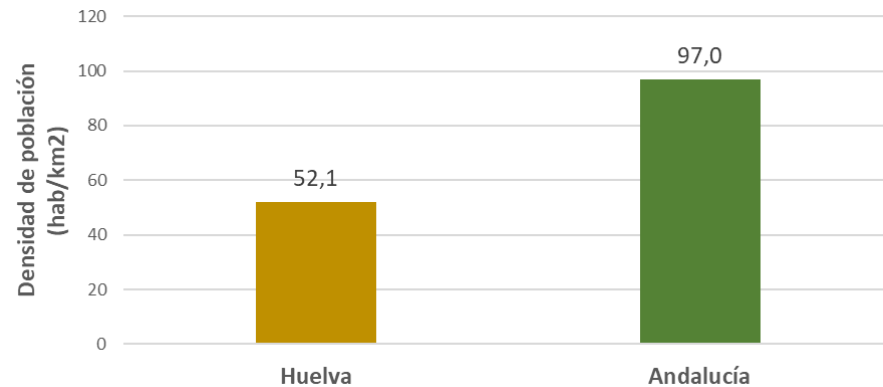
- Oficinas Comarcales Agrarias
- Grupos de Desarrollo Rural

Contexto socioeconómico

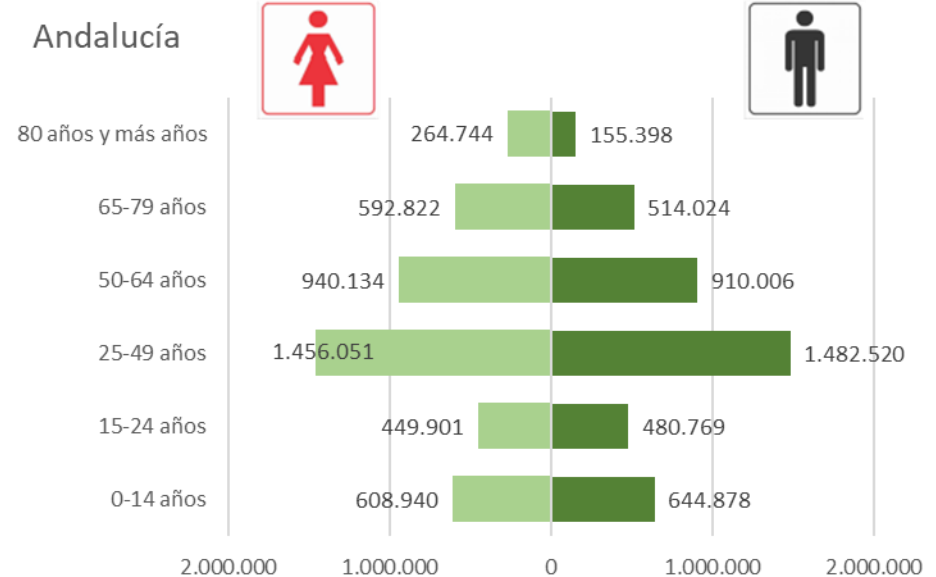
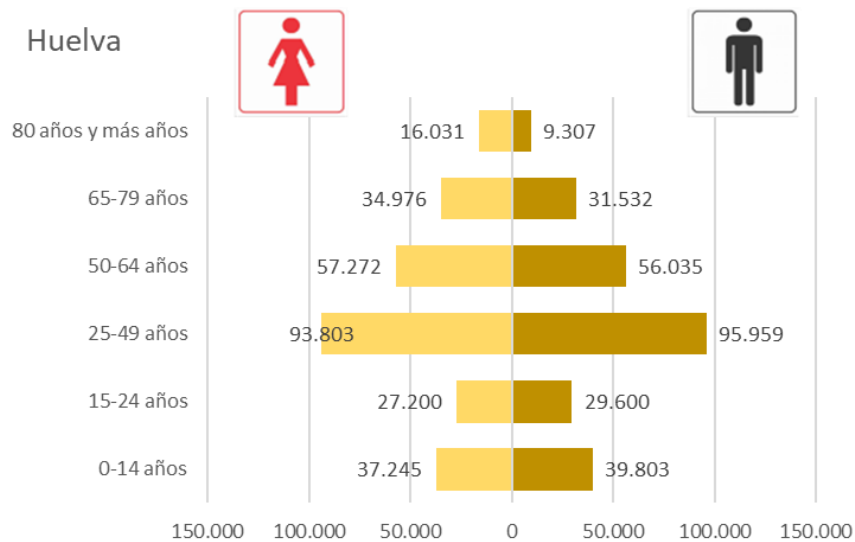
Población



La provincia de Huelva tiene **529 mil habitantes**, un 6,2% de la población de Andalucía. El **50,4% de su población son mujeres**, frente a un 49,6% de hombres. La densidad de población provincial (**52,1 hab/km²**) es mucho menor que la regional.



Población

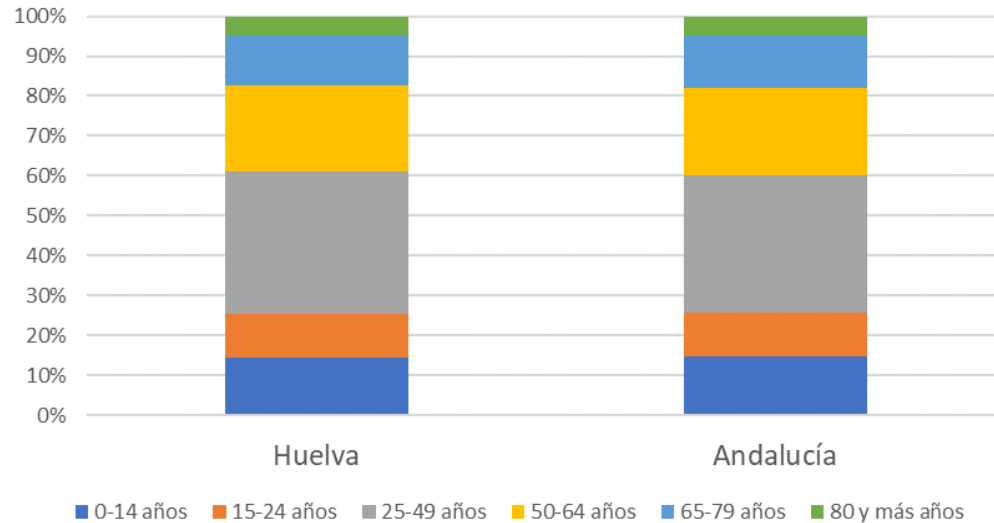


Fuente: Elaboración propia a través de datos del Instituto de Estadística y Cartografía de Andalucía. Explotación del Padrón municipal de habitantes del INE. 2022

Huelva y Andalucía presentan **pirámides de población típicas de países desarrollados**, que denotan cierto envejecimiento.

En los grupos de población más jóvenes la población masculina presenta mayor número de habitantes. Para los **grupos de edad superiores a los 50 años**, el **número de mujeres es mayor** tanto en la provincia como en Andalucía.

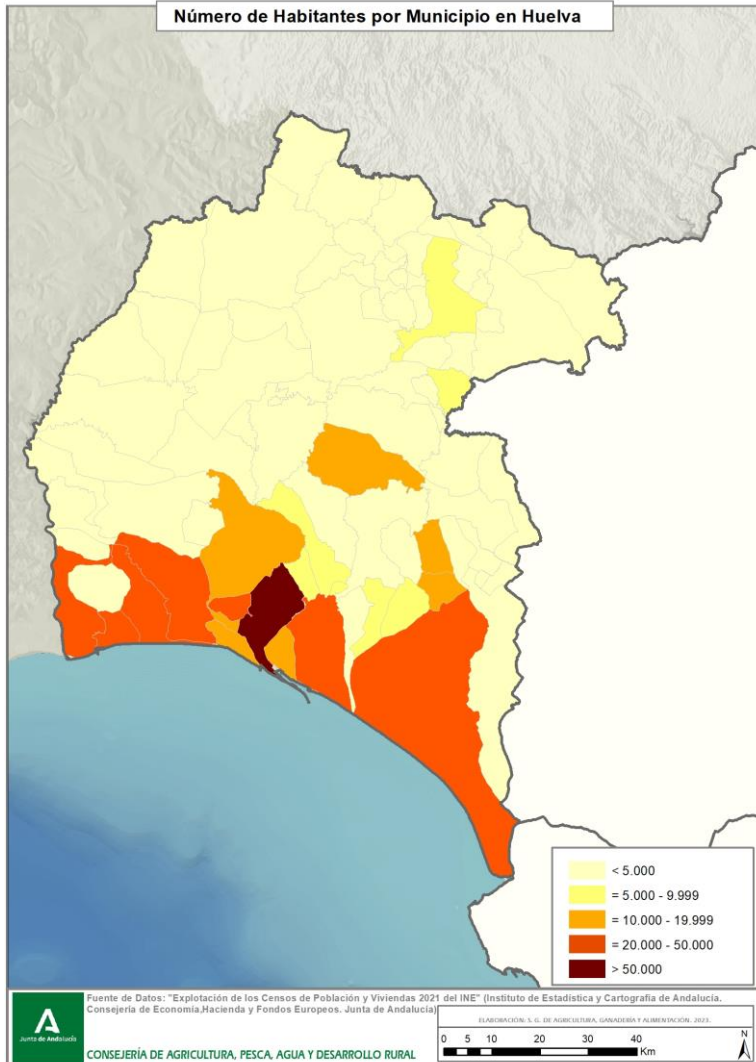
Población



Fuente: Elaboración propia a través de datos del Instituto de Estadística y Cartografía de Andalucía. Explotación del Padrón municipal de habitantes del INE. 2022

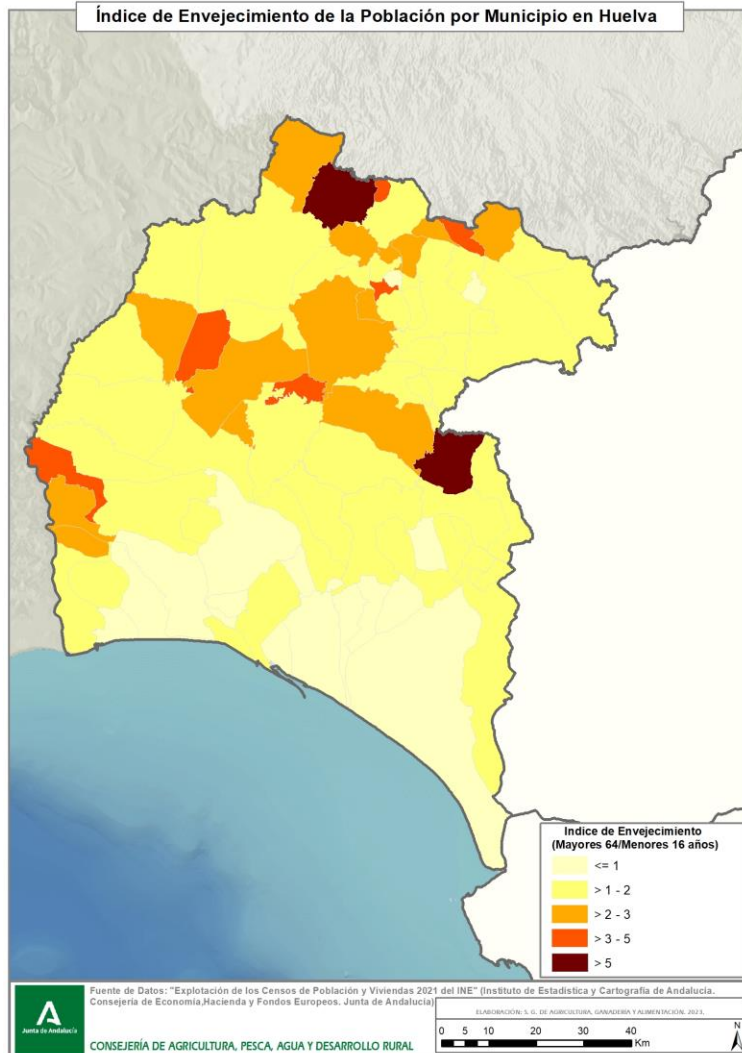
La **estructura por edades de la población provincial es muy similar a la andaluza**, mostrando unos porcentajes por rango de edad muy parecidos en ambos casos.

Población



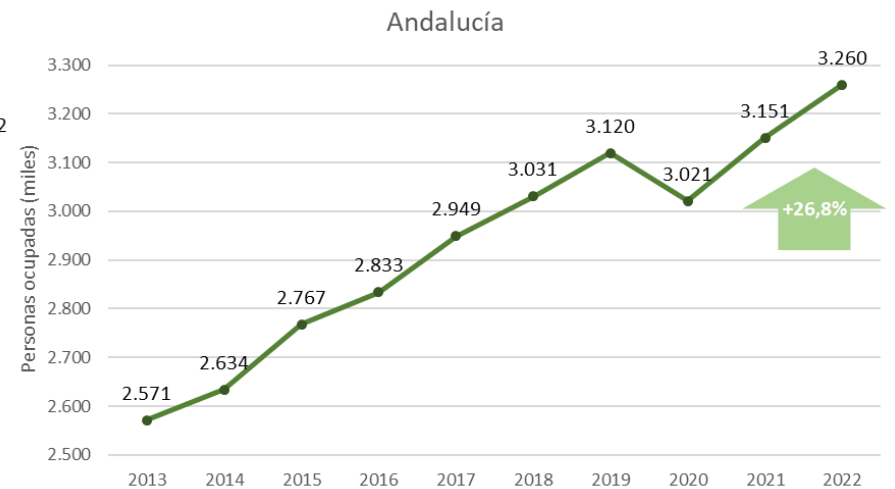
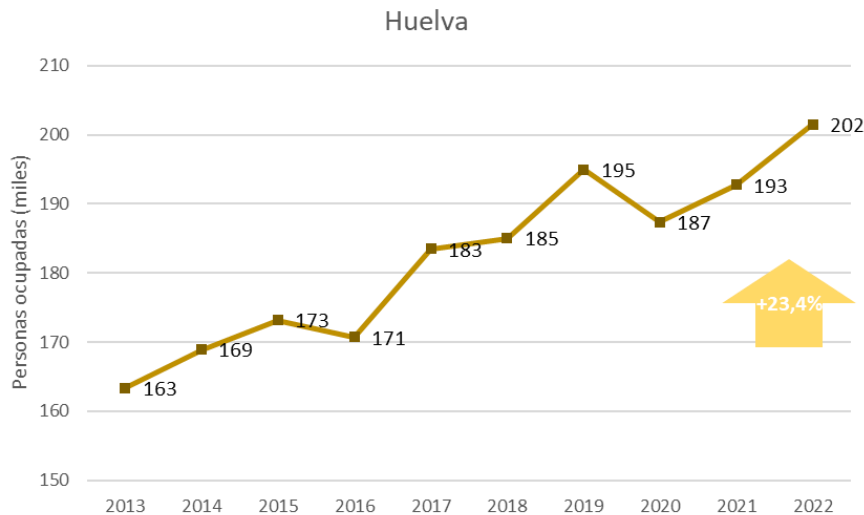
Tan sólo la capital supera los 50.000 habitantes. Los municipios de **mayor tamaño** se ubican en torno a la **costa**, los municipios de interior y de sierra suelen ser de menos de 5.000 habitantes.

Población



Los municipios con **mayor índice de envejecimiento se encuentran generalmente asociados a la zona de Sierra Morena y Cuenca Minera**, con al menos dos municipios con valor mayor a 5. Por su parte en los municipios costeros el índice suele ser menor a 1.

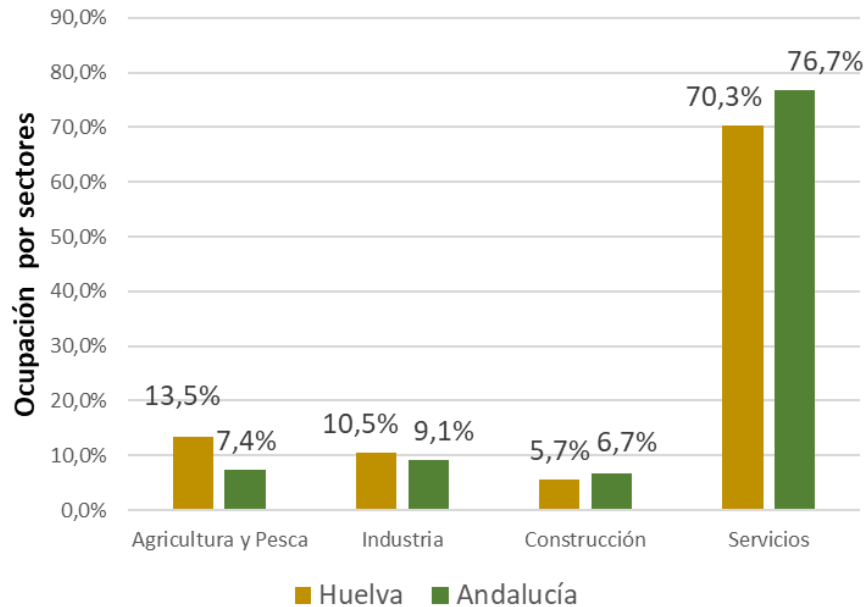
Mercado laboral



Fuente: Elaboración propia a través de datos del Instituto de Estadística y Cartografía de Andalucía. Explotación de la Encuesta de Población Activa del INE

El número de personas ocupadas ha aumentado desde 2013 un 23,4%, si bien en 2020 se experimentó un retroceso como efecto de la pandemia. Actualmente esta variable se sitúa en más de 200 mil efectivos en la provincia y en más de 3,2 millones en Andalucía. El peso de las mujeres es del 44,4% de las personas ocupadas, muy similar al valor que muestra Andalucía (44,0%).

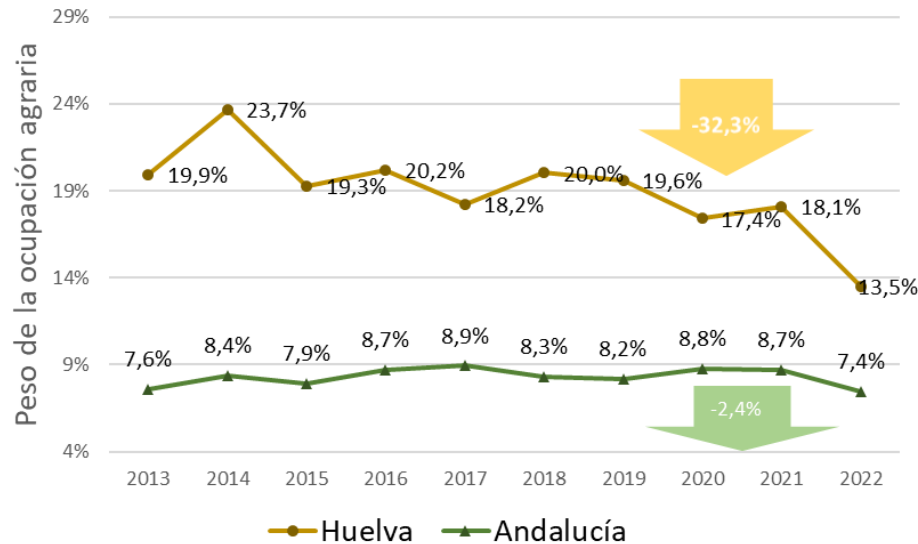
Mercado laboral



Fuente: Elaboración propia a través de datos del Instituto de Estadística y Cartografía de Andalucía. Explotación de la Encuesta de Población Activa del INE 2022

El sector servicios es el que más número de personas ocupadas significa en la provincia (70,3%), al igual que ocurre en Andalucía (76,7%). **El segundo ámbito de relevancia es el sector de la agricultura**, que representa el 13,5% de la ocupación provincial, cifra mucho más relevante que la de Andalucía (7,4%). Por último, el sector industrial y el de la construcción muestran unos datos de ocupación del 10,5% y 5,7% respectivamente.

Mercado laboral



Fuente: Elaboración propia a través de datos del Instituto de Estadística y Cartografía de Andalucía. Explotación de la Encuesta de Población Activa del INE

El **peso de la ocupación agraria provincial ha experimentado un importante descenso** en la última década (-32,3%), mientras que en Andalucía decreció en un rango mucho menor (- 2,4%).

Un 42,4% de las personas ocupadas en el sector agrario son mujeres, cifra bastante más equilibrada que en el resto de la región, donde este valor asciende al 24,3%.

Estructura productiva

Principales sistemas agrarios

Campiña



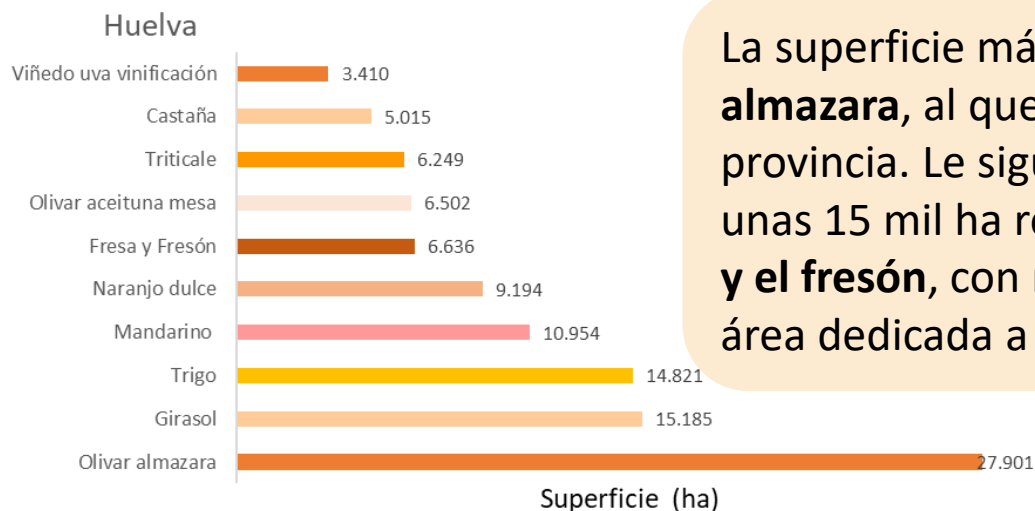
Dehesa



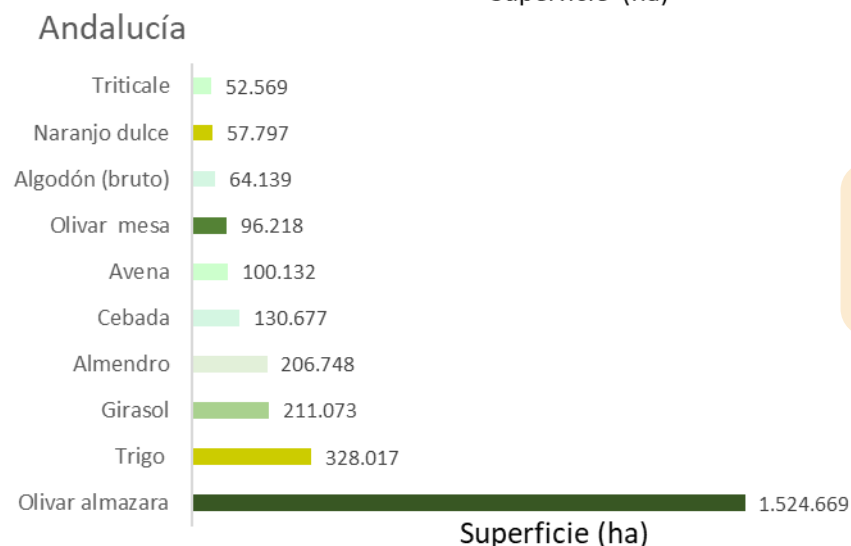
Litoral



Superficies agrarias



La superficie más extensa de cultivo es el **olivar de almazara**, al que se dedican más de 27 mil ha en la provincia. Le siguen el **girasol y el trigo**, ambos con unas 15 mil ha respectivamente. El cultivo de la **fresa y el fresón**, con más de 6.600 ha, supone el 99% del área dedicada a estos cultivos en la región.

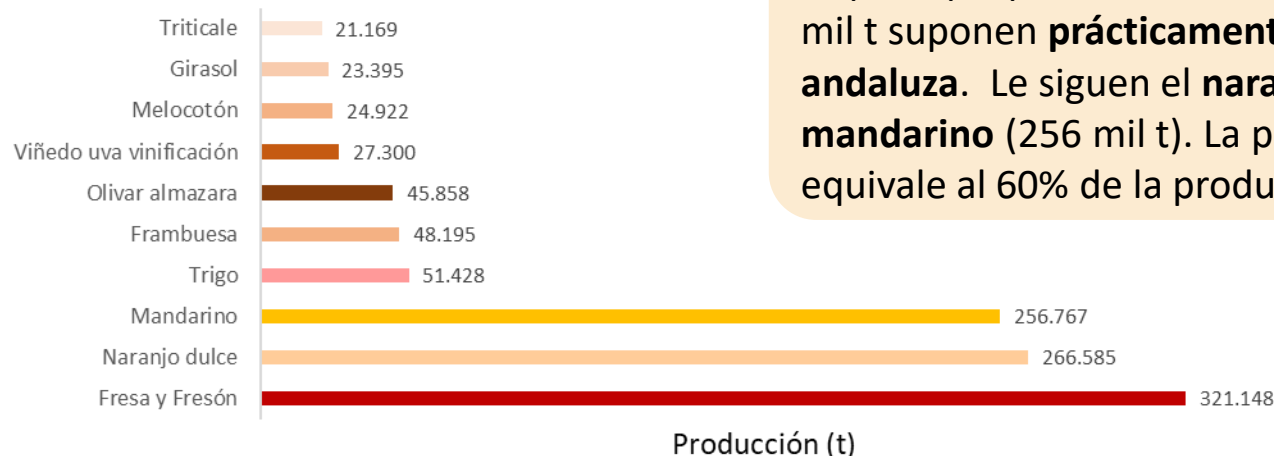


Las tres principales superficies de cultivo en Andalucía son olivar para aceituna de almazara, trigo y girasol.

Producciones agrarias

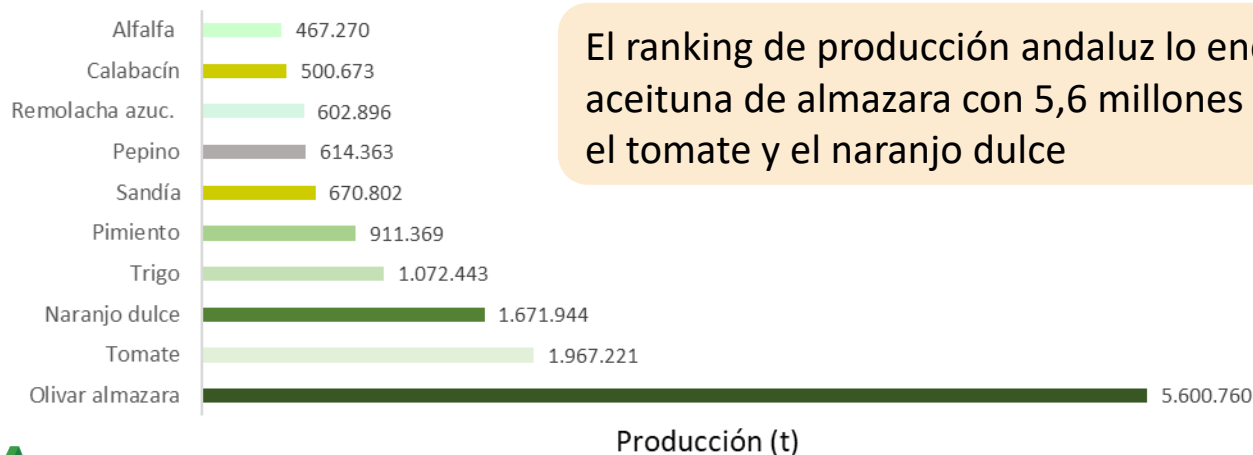
Huelva

La principal producción es la de **fresa y fresón** cuyas 321 mil t suponen **prácticamente el 100% de la producción andaluza**. Le siguen el **naranja dulce** (casi 267 mil t) y el **mandarino** (256 mil t). La producción de mandarina equivale al 60% de la producción regional.

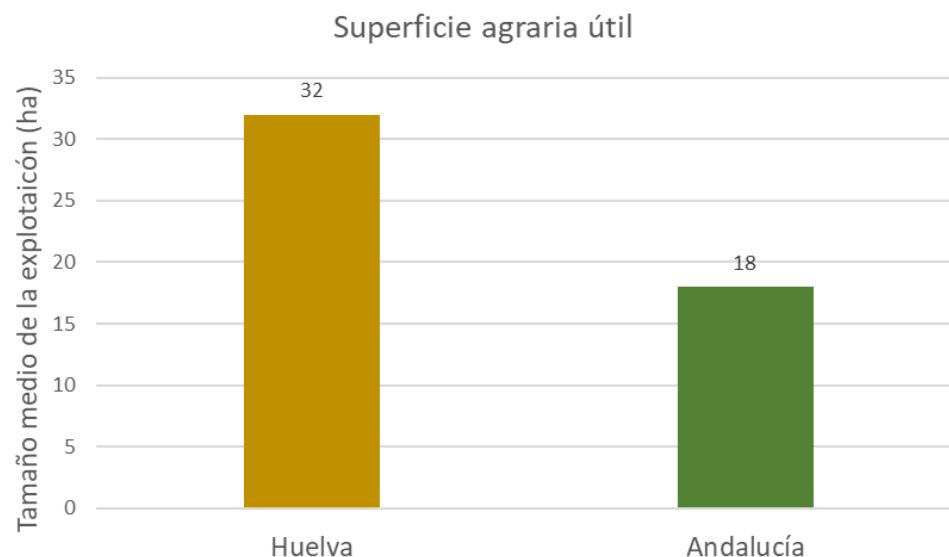


Andalucía

El ranking de producción andaluz lo encabeza la **aceituna de almazara** con 5,6 millones de t. Le sigue el **tomate** y el **naranja dulce**



Tamaño de explotación

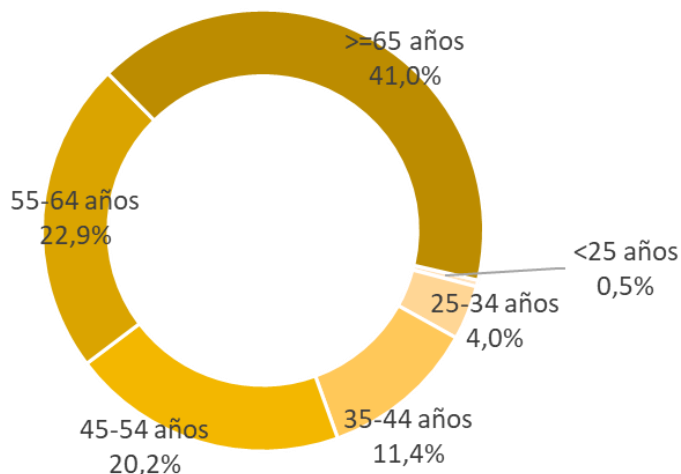


Fuente: Censo Agrario, 2020. INE

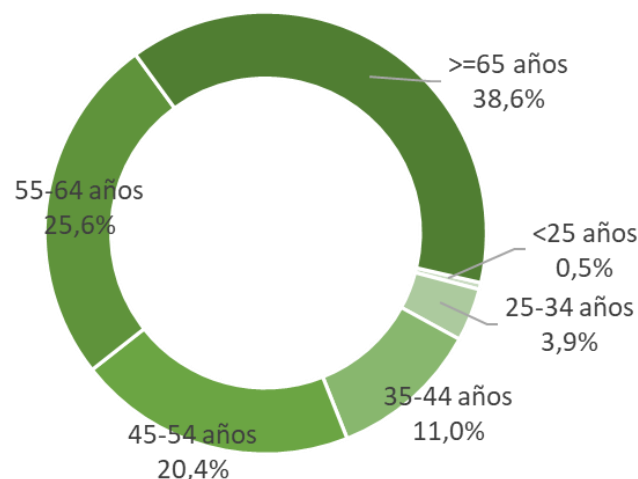
Huelva cuenta con **12.062 explotaciones**, una **superficie agraria total de 519.231 ha** y una **superficie agraria útil de 384.078 ha**. Las **explotaciones** son, de media, **significativamente superiores a las andaluzas** (32 ha de SAU por explotación), en gran medida por las explotaciones de dehesa.

Personas jefas de explotación

Personas jefas de explotación en Huelva según edad



Personas jefas de explotación en Andalucía según edad

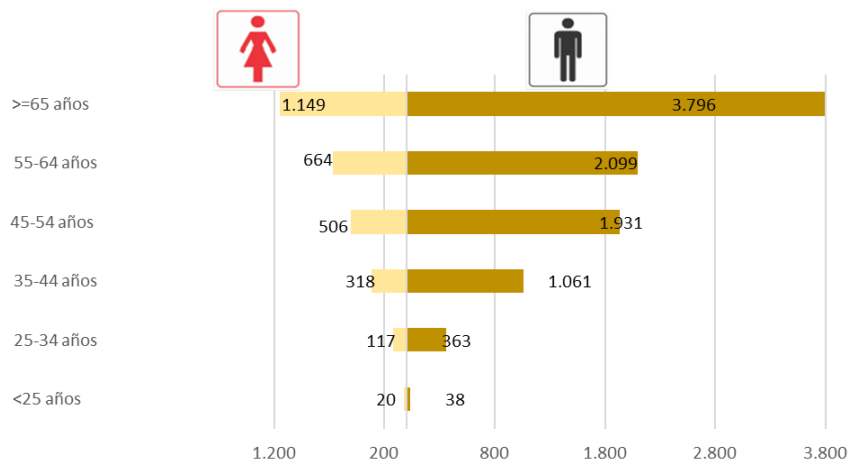


Fuente: Censo Agrario, 2020. INE

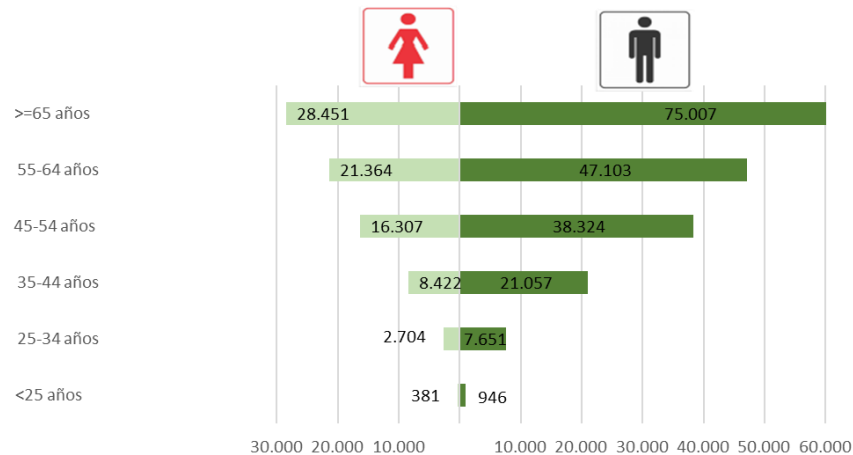
Con más de **12 mil personas físicas titulares de explotación** Huelva tiene un **sector agrario envejecido**, al igual que ocurre a nivel regional. Así las personas jefas de explotación de rango de edad mayor a 65 años son mayoritarias (41,0%), mientras que las de menos de 45 años suponen tan sólo el 15,9% del total provincial.

Personas jefas de explotación

Personas jefas de explotación en Huelva según edad y sexo



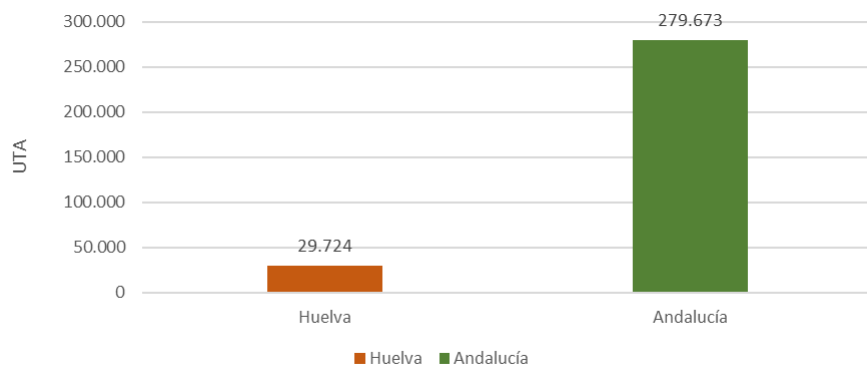
Personas jefas de explotación en Andalucía según edad y sexo



Fuente: Censo Agrario, 2020. INE

El **23,0%** de las personas jefas de explotación son mujer, valor inferior al 29,0% que muestra Andalucía. Analizando esta variable según **grupos de edad** en todas las horquillas representadas **prevalecen los hombres frente a las mujeres**.

Trabajo agrario



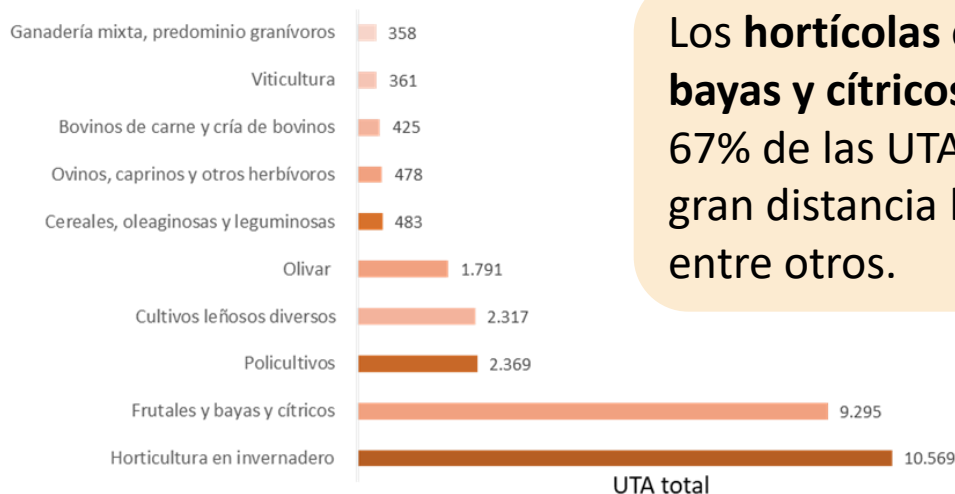
	UTA/ha	UTA/ explotación
Huelva	0,08	2,49
Andalucía	0,06	1,05

Fuente: Estimación propia a partir de microdatos del Censo Agrario , 2020. INE

La provincia aporta casi **30 mil UTA**, el 10,6% del total del trabajo agrario regional. El trabajo generado por superficie en Huelva es mayor a la media regional. Además, los valores por explotación están muy por encima de los regionales.

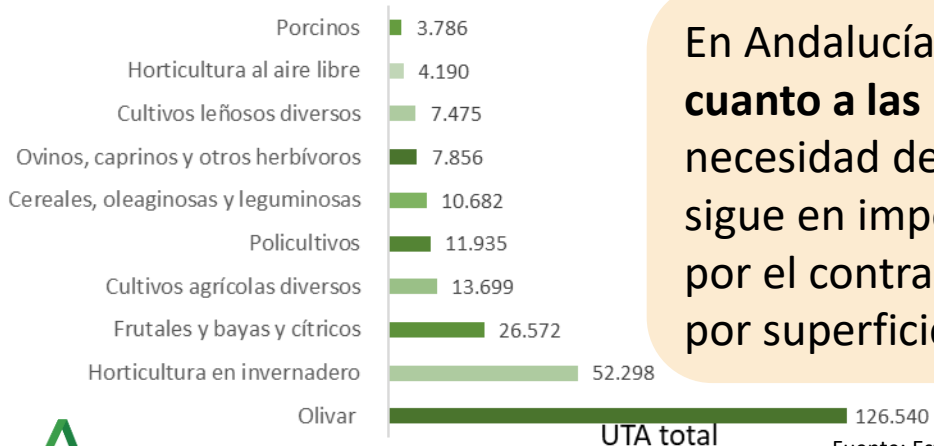
Trabajo agrario

Huelva



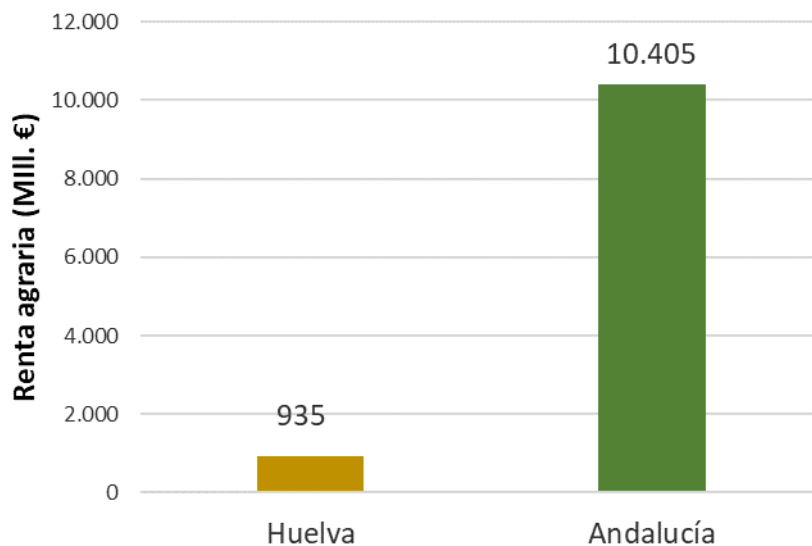
Los **hortícolas en invernadero** junto con los **frutales, bayas y cítricos** suponen en conjunto casi 20 mil UTA, el 67% de las UTA generadas en la provincia. Le siguen a gran distancia los policultivos, cultivos leñosos y olivar, entre otros.

Andalucía



En Andalucía el **olivar es el sector más relevante en cuanto a las UTA que genera**, a pesar de tener una necesidad de mano de obra por superficie reducida. Le sigue en importancia el cultivo de invernadero, que es por el contrario un sector con gran demanda de trabajo por superficie.

Renta agraria

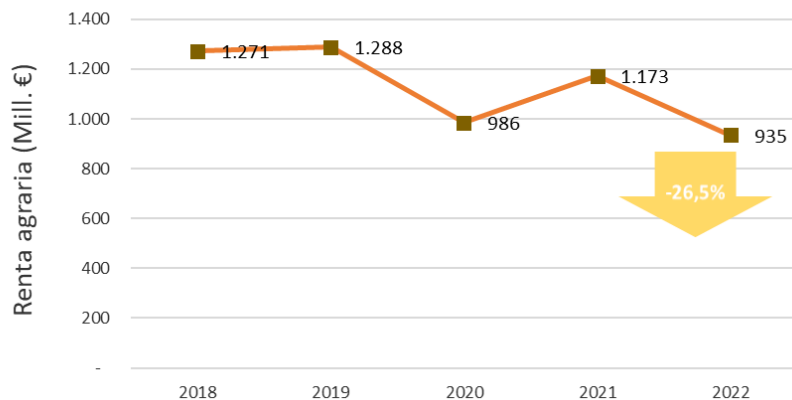


Fuente: CAPADR (Cuentas regionales del sector agrario). Datos de 2022 provisionales.

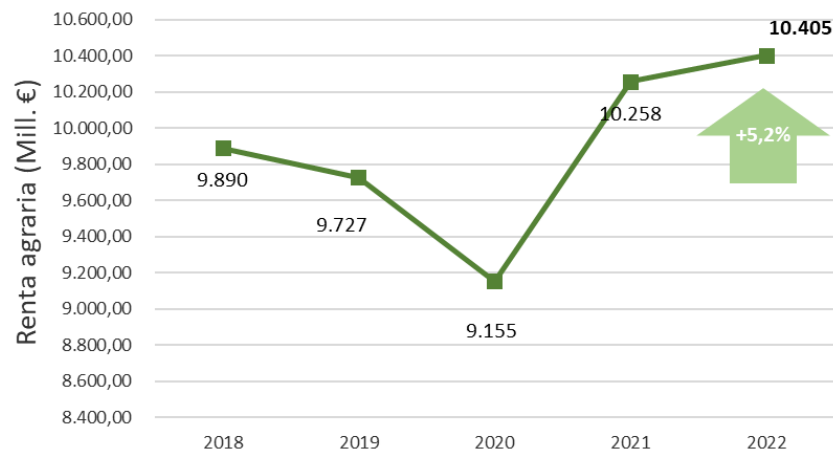
El valor de la **renta agraria** es de **935 millones de euros**, un 9% de la renta agraria andaluza (10.405 millones de euros).

Renta agraria

Huelva



Andalucía

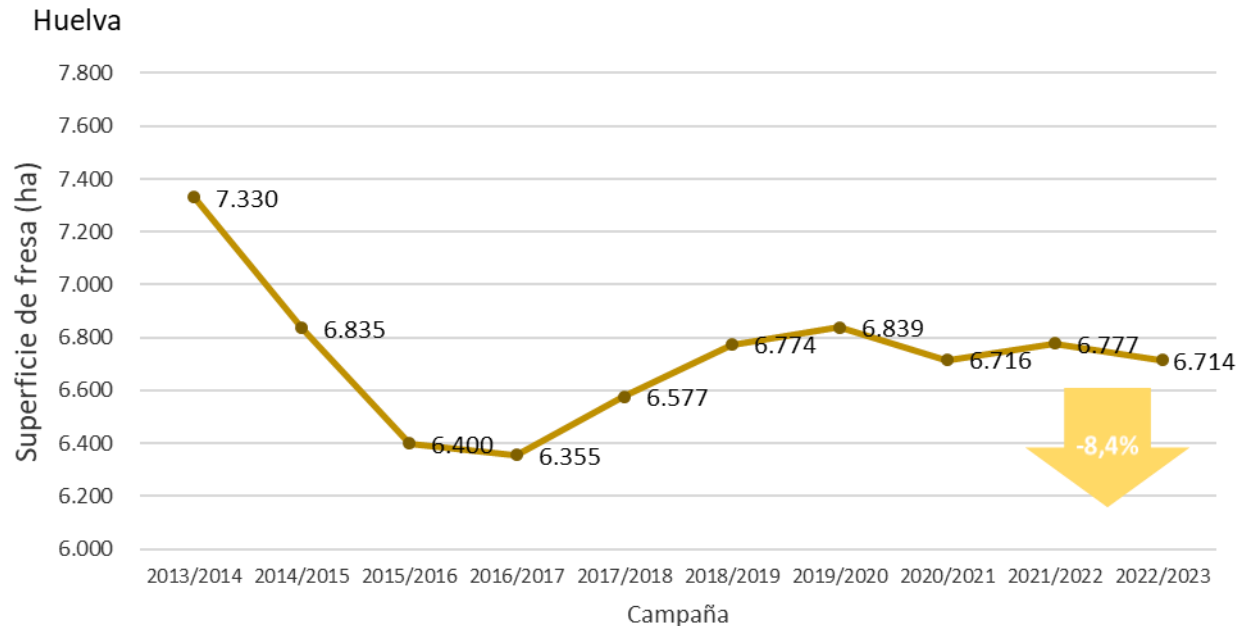


Fuente: CAPADR (Cuentas regionales del sector agrario). Datos de 2021 y 2022 provisionales.

En los últimos cinco años la **Renta Agraria** ha experimentado un **descenso del 26,5%** en la provincia. En la región se experimentó un crecimiento del **5,2%**.

Sectores relevantes

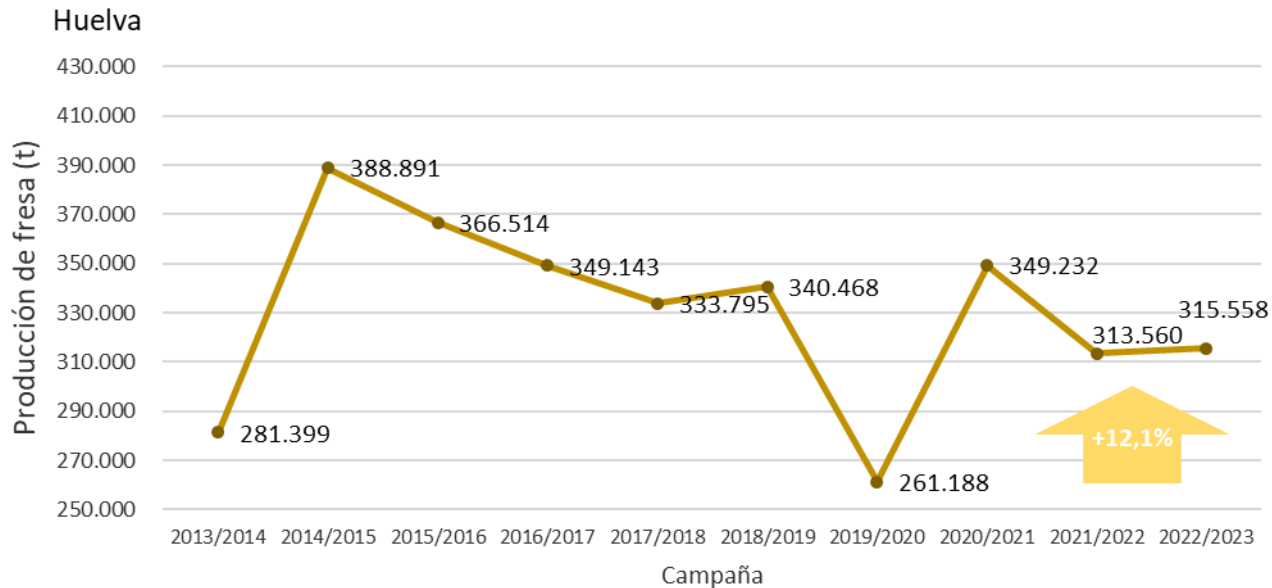
Principal sector agrícola: fresa



Fuente: Anuarios de estadísticas agrarias. CAPADR. Avances de superficie y producciones (septiembre 2023), para los datos de las campañas 2021/2020 y 2022/2023)

Prácticamente la totalidad de la superficie de fresa andaluza se ubica en la provincia de Huelva, rondando las 6.700 ha. La superficie cultivada de fresa ha presentado un descenso global de un 8,4% desde la campaña 2013/2014.

Principal sector agrícola: fresa



Fuente: Anuarios de estadísticas agrarias. CAPADR. Avances de superficie y producciones (septiembre 2023), para los datos de las campañas 2021/2020 y 2022/2023)

La **producción de fresa** ha aumentado un 12,1% en las últimas 10 campañas, si bien sufrió un importante descenso en la campaña 2019/2020.

El valor de este producto asciende en 2021 a 451,38 millones euros (valores corrientes a precios básicos), es decir el 25,40% de la Producción de la Rama Agraria de Huelva.

Fuente: CAPADR (Cuentas regionales del sector agrario). Año 2021.

Principal sector ganadero: porcino

	Nº de animales de porcino 2022	
	Huelva	Andalucía
Lechones (cerdos <20 kg en peso vivo)	34.372	774.715
Cerdos de 20-49 kg (peso vivo)	45.752	695.415
Cerdos en cebo	97.998	984.408
De 50-79 kg	17.061	338.223
De 80-109 kg	11.503	330.451
> 109 kg	69.434	315.734
Verracos	1.465	5.476
Cerdas reproductoras	21.813	240.858
Nunca han parido (no cubiertas)	2.127	27.653
Nunca han parido (cubiertas 1ª vez)	2.294	29.692
Han parido (cubiertas más veces)	10.894	138.057
Han parido (criando o en reposo)	6.498	45.456
Total	201.400	2.700.872

Huelva cuenta con **201 mil efectivos de ganado porcino**, el 7,5% del total del censo de cerdo en Andalucía.

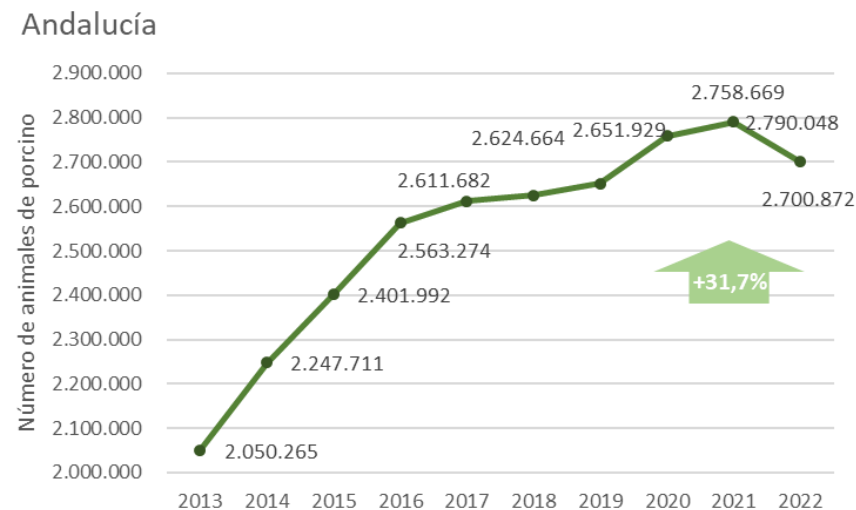
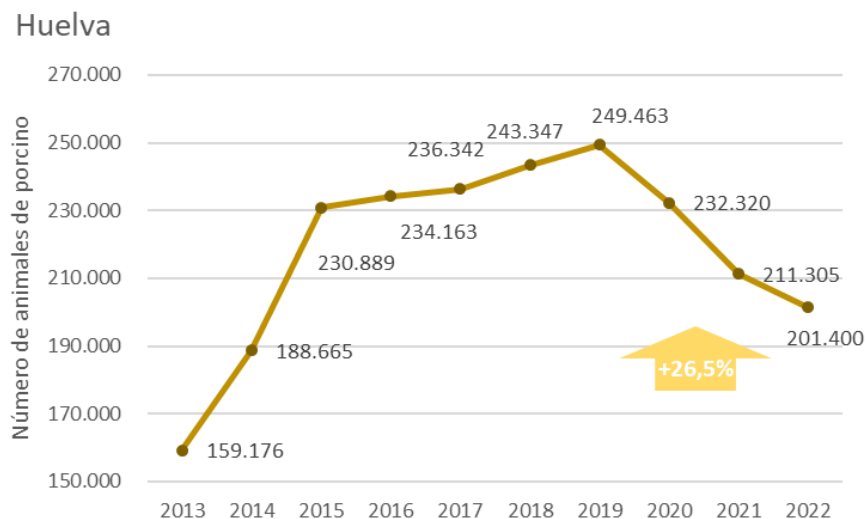
Además, la provincia se dedica casi **exclusivamente a la ganadería de cerdo ibérico** (99% del porcino provincial).

Prácticamente **la mitad de los cerdos censados son cerdos de cebo** (49%), predominando los cerdos de gran tamaño (mayores a 109 kg).



Fuente: Encuestas Ganaderas. Ministerio de Agricultura, Pesca y Alimentación. Resultados en noviembre de 2022

Principal sector ganadero: porcino



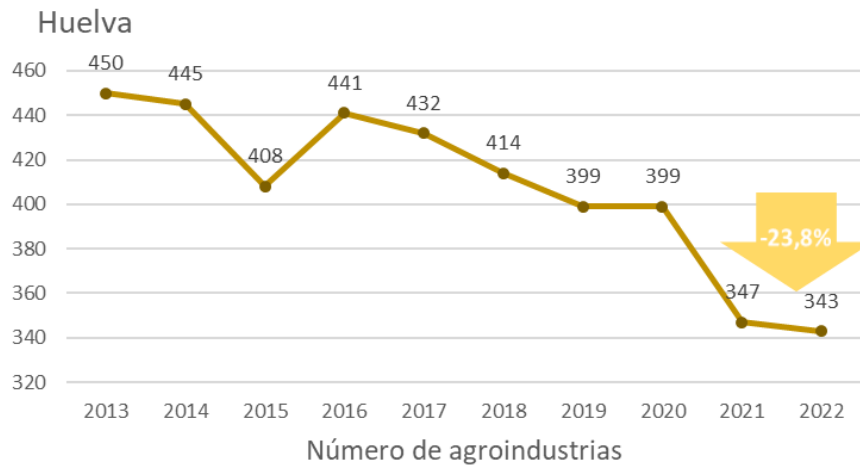
Fuente: Encuestas Ganaderas. Ministerio de Agricultura, Pesca y Alimentación. Resultados en noviembre de cada año

Desde 2013, año en el que el sector se encontraba en un mínimo respecto a anteriores anualidades, **se ha dado una recuperación global del sector (+26,5%)**, todo ello a pesar de la disminución de efectivos de los últimos años. En Andalucía esta recuperación ha sido algo más significativa (+31,7%).

En cuanto al valor económico del sector, el **porcino** proporciona casi **55 millones de € en la provincia** (valores corrientes a precios básicos), un **24% de la producción animal provincial**. Fuente: CAPADR (Cuentas regionales del sector agrario). Año 2020.

Agroindustria

Número de agroindustrias

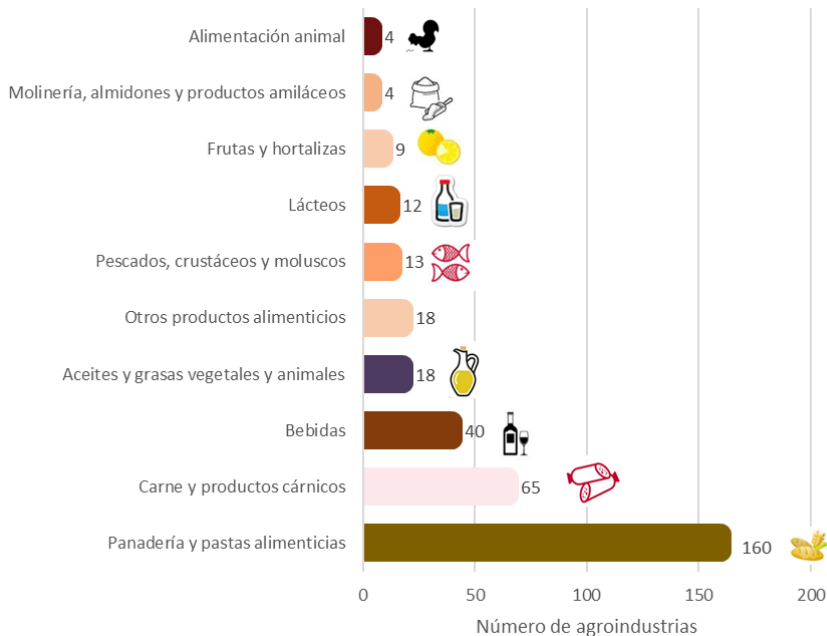


El número de **industrias agroalimentarias** se sitúa actualmente en **343**, el **24,2%** del sector industrial provincial y un **5,6%** de las agroindustrias andaluzas. Las empresas agroalimentarias de la provincia han **decrecido un 23,8%** en número en el periodo 2013-2022.

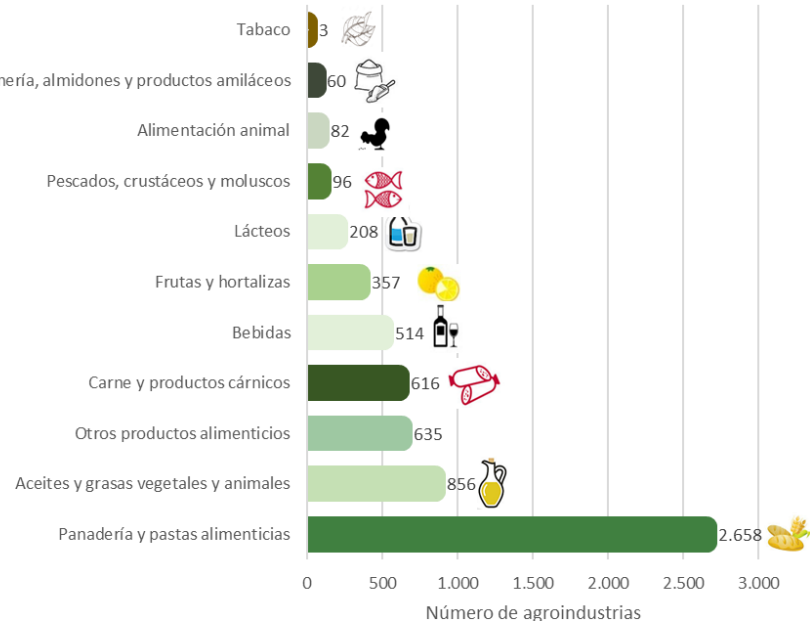
Esta **tendencia es similar a la que ha experimentado la región**, donde también disminuyen las empresas agroindustriales, aunque de forma menos acusada (-12,7%).

Tipo de agroindustrias

Huelva



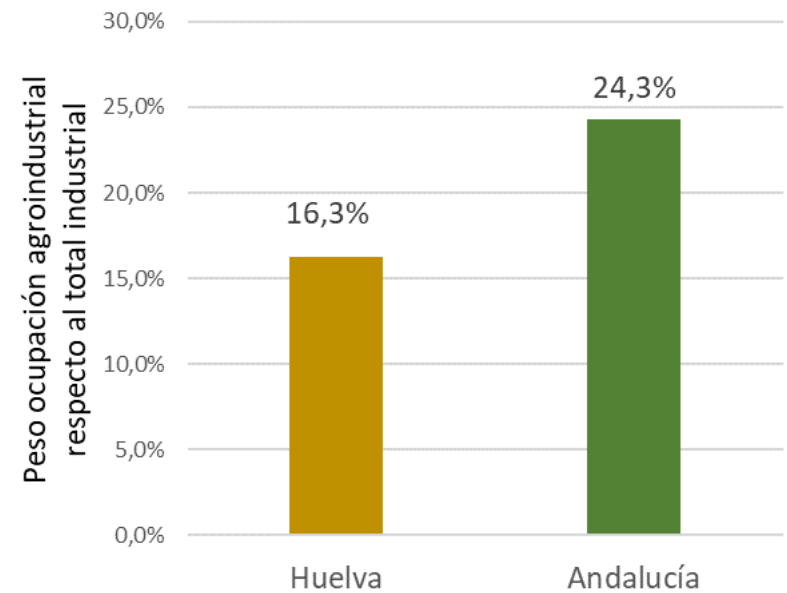
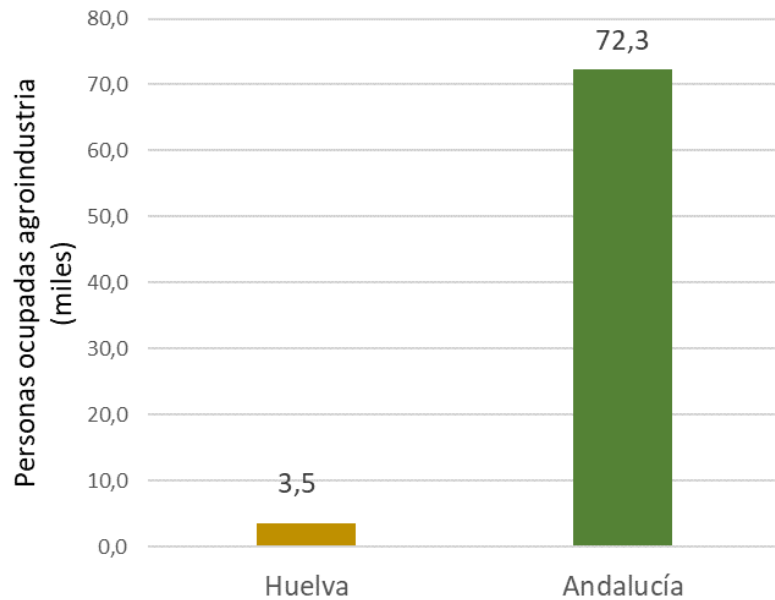
Andalucía



Destacan las industrias dedicadas a **panadería y pastas**, que significan el 46,6% de las industrias agroalimentarias, así como las de **carne y sus productos** (19,0%), y las de **bebidas** (11,7%).

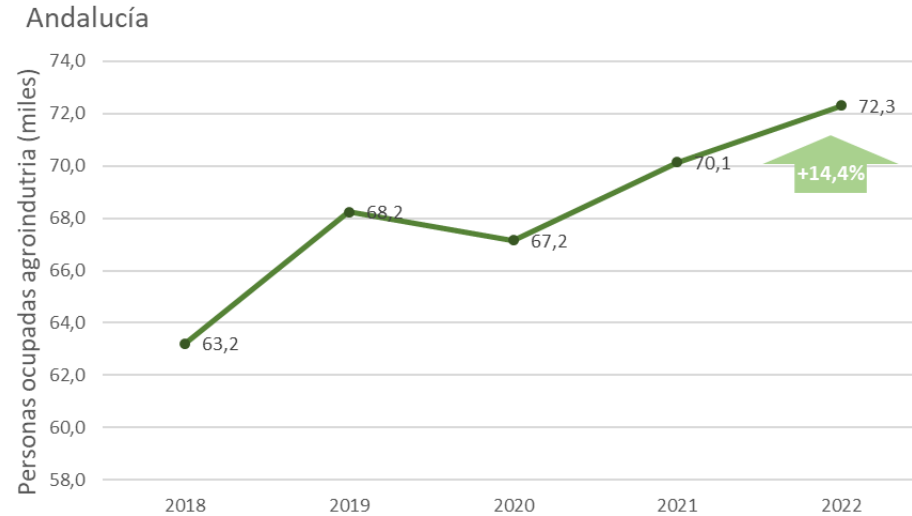
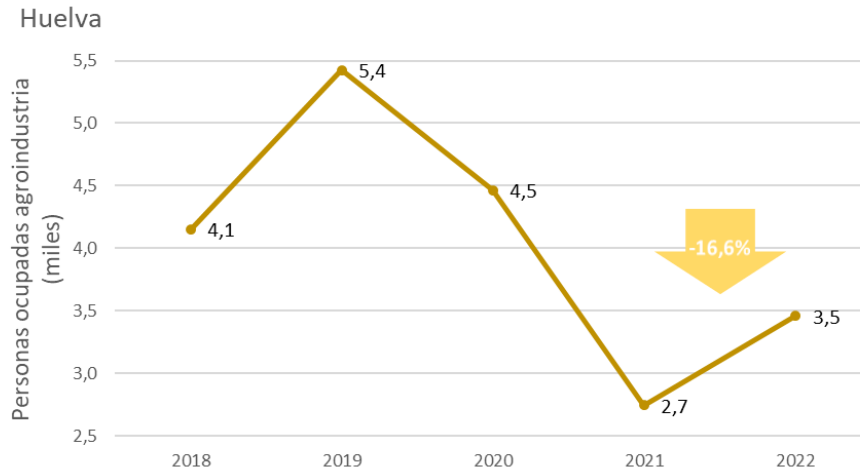
* La fuente estadística no considera a las Centrales Hortofrutícolas como establecimientos industriales (las incluye en el sector agrario).

Empleo agroindustrial



Hay **3.500 personas ocupadas en el sector agroindustrial**, significando el 4,8% del empleo generado por la agroindustria andaluza. El **peso la agroindustria sobre el total industrial es menor en la provincia (16,3%)** que en Andalucía (24,3%).

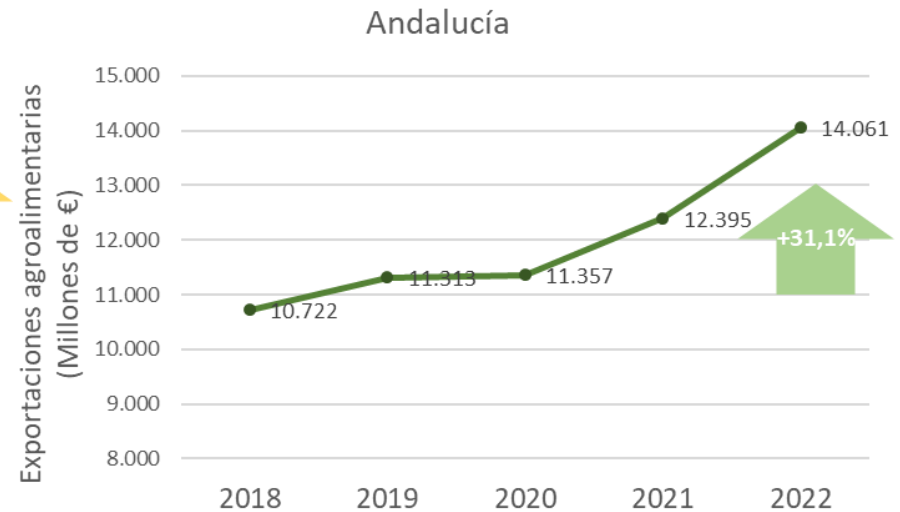
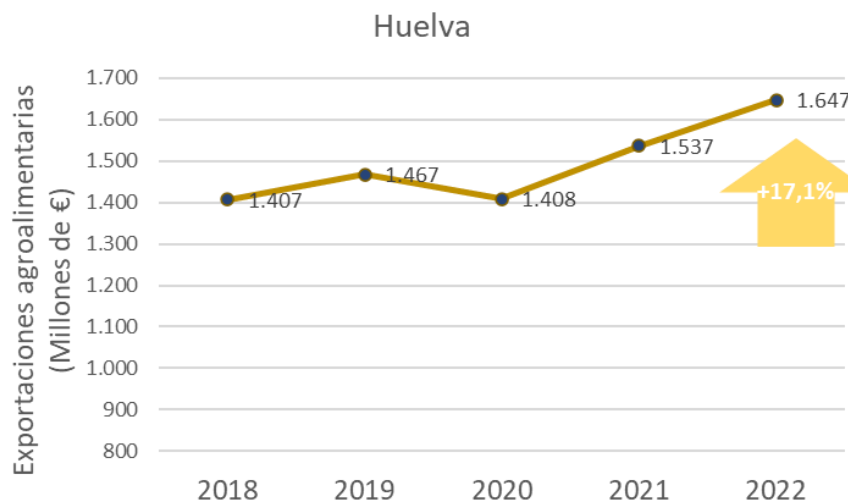
Empleo agroindustrial



Las personas ocupadas en el sector agroindustrial han disminuido en los últimos 5 años (-16,6%), mientras que en Andalucía el valor de la ocupación agroindustrial se ha incrementado (+14,4%).

Comercio exterior

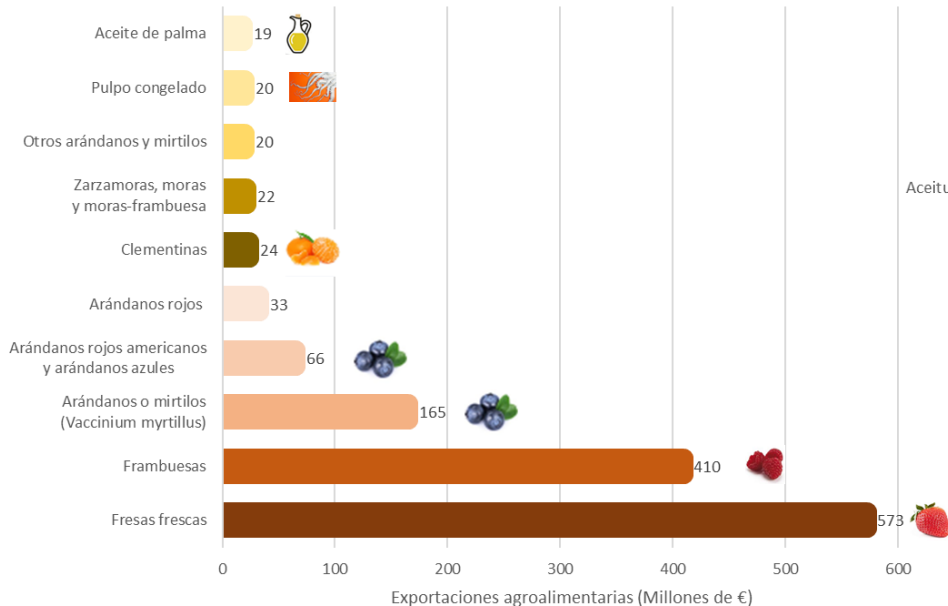
Exportaciones en valor



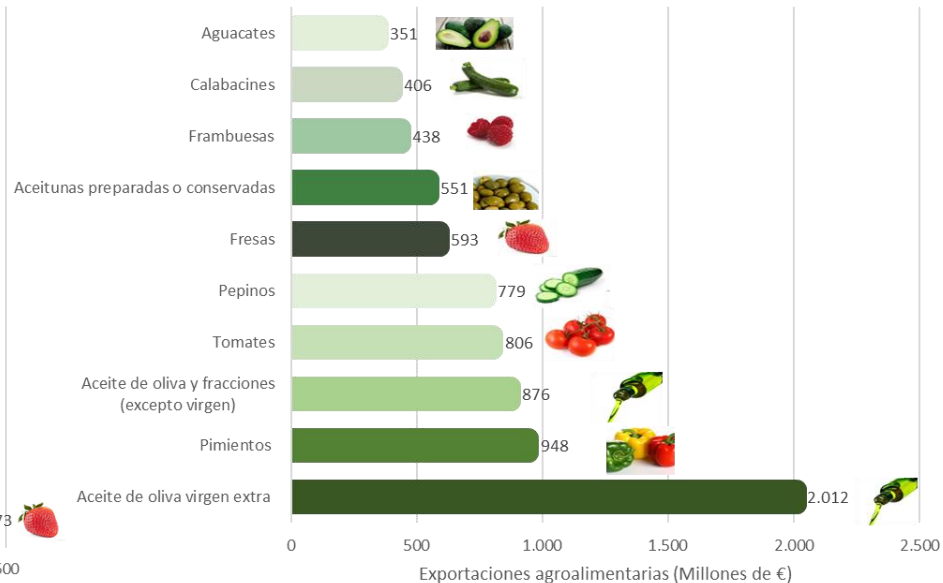
Las **exportaciones de productos agroalimentarios** ascienden en Huelva a casi **1.700 millones de euros**. Su **evolución** ha sido **positiva** en el último lustro (+17,1%), al igual que sucede con las exportaciones agroalimentarias en Andalucía, que también aumentaron en ese período(+31,1%).

Principales productos

Huelva



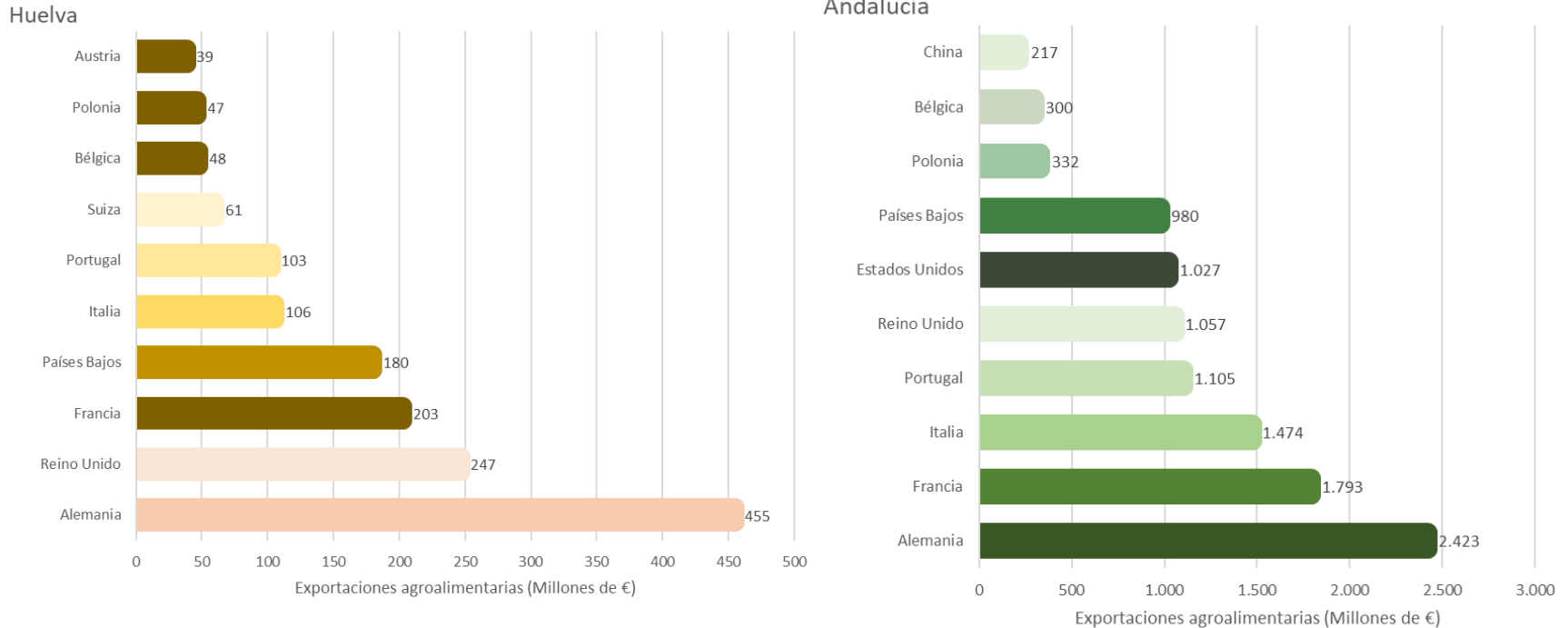
Andalucía



Destacan entre los productos exportados las **fresas, frambuesas y diferentes tipos de arándanos**, así como las **clementinas**. En concreto, la exportación de fresas supuso en 2022 más de **570 millones de €**, el 97% de la exportación de este producto a nivel andaluz.

Este ranking difiere bastante del de **Andalucía**, donde las mayores exportaciones en valor son el **aceite de oliva, los pimientos y los tomates**.

Principales países de destino



Destaca la **exportación de productos agroalimentarios a Alemania, Reino unido, Francia y Países Bajos**, entre otros. Andalucía dirige sus productos principalmente también a **Alemania, Francia e Italia**.

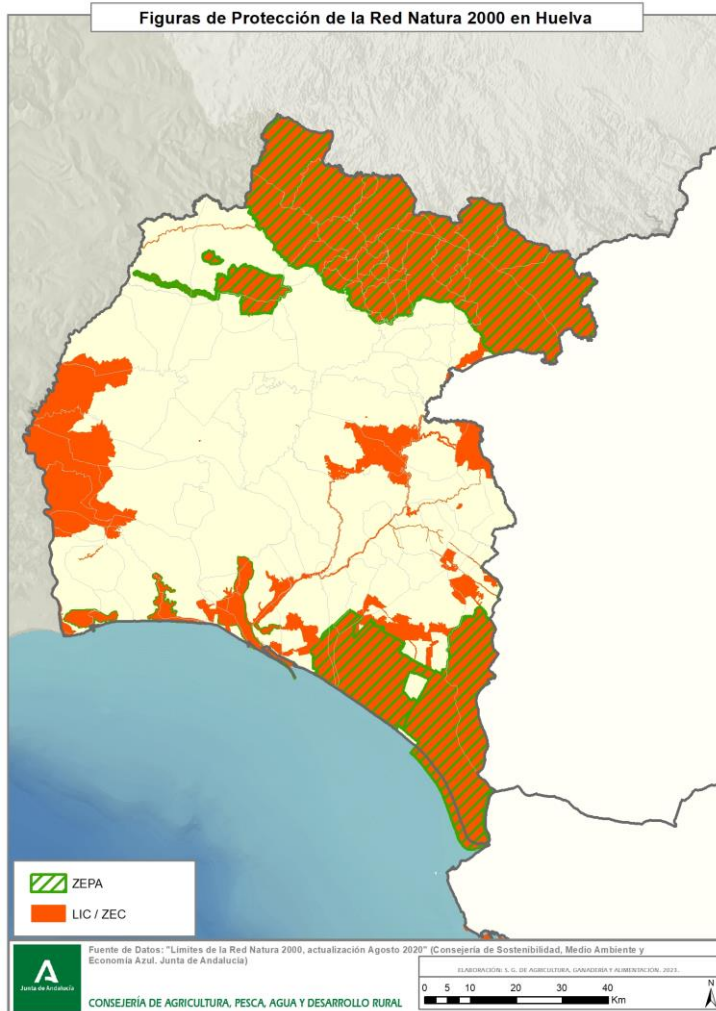
Aspectos ambientales

Zonas vulnerables a nitratos



La superficie designada como Zonas Vulnerables a Nitratos asciende a más de **158 mil ha**, el **15,6%** de la superficie provincial y el **7%** de la superficie andaluza considerada vulnerable a nitratos.

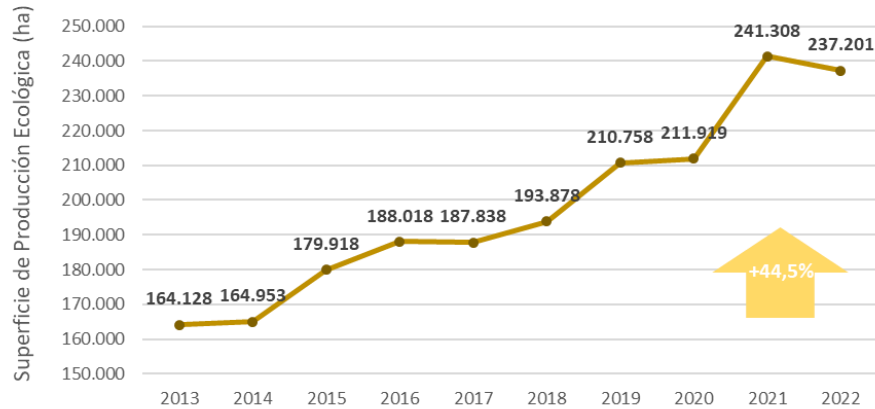
Red Natura 2000



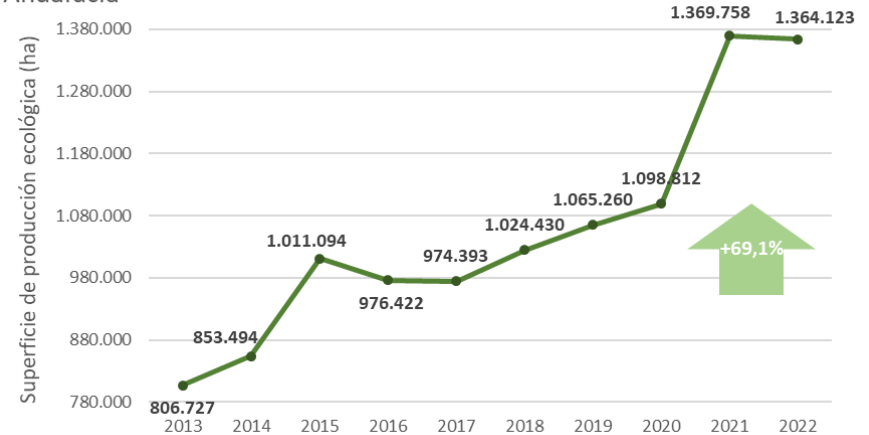
La superficie de Red Natura onubense comprende casi **398 mil ha**, con lo que más del **39%** de la provincia está **clasificado como ZEPA o LIC/ZEC**, con espacios tan emblemáticos como Doñana. Este valor se corresponde al 15,2% del total de superficie de Red Natura 2000 en la región.

Producción ecológica

Huelva



Andalucía



Más de **237 mil ha** se dedican a la **producción ecológica**, aportando prácticamente el **17,4% de la superficie** producida de esta forma en **Andalucía**. El área de cultivos en ecológico ha experimentado un **crecimiento muy relevante del 44,5% en la última década**. Andalucía, por su parte, se ha recuperado desde 2013 y presenta también un crecimiento del 69% en el período de estudio.

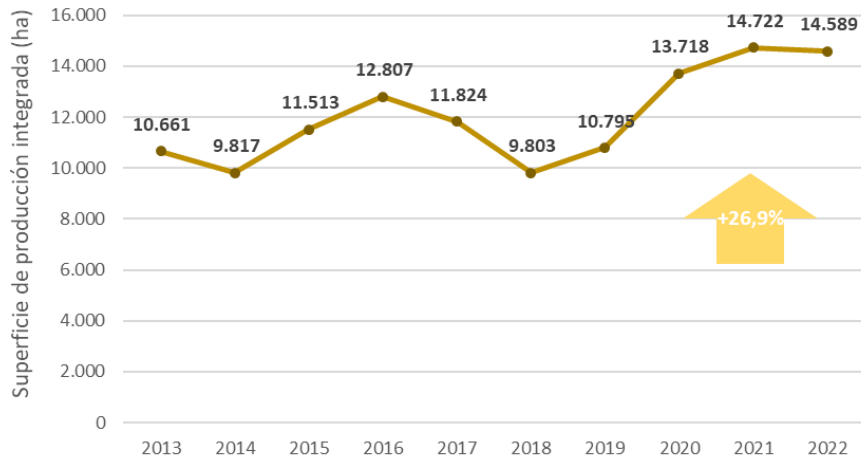
Producción ecológica

Grupo de cultivo	Huelva		Andalucía	
	Superficie (ha)	%	Superficie (ha)	%
Pastos, praderas y forrajes	186.553	78,6%	857.456	63,7%
Bosque y recolección silvestre	30.580	12,9%	47.080	8,7%
Olivar	6.421	2,7%	117.237	5,4%
Barbecho y abono verde	3.381	1,4%	73.350	7,0%
Cereales incluidos el arroz y cultivos industriales	2.635	1,1%	94.558	0,9%
Frutos secos	2.449	1,0%	107.888	0,9%
Cítricos	2.096	0,9%	13.074	8,0%
Otros	1.167	0,5%	1.705	3,5%
Legumbres secas	938	0,4%	11.454	1,0%
Hortalizas y tubérculos	395	0,2%	12.777	0,1%
Plataneras y subtropicales	275	0,1%	5.422	0,1%
Frutales	248	0,1%	1.485	0,4%
Vid	38	0,02%	1.490	0,1%
Aromáticas y medicinales	24,6	0,01%	1.111	0,003%
Semillas y viveros	-	-	36	0,1%
Total	237.201	100,0%	1.346.123	100,0%

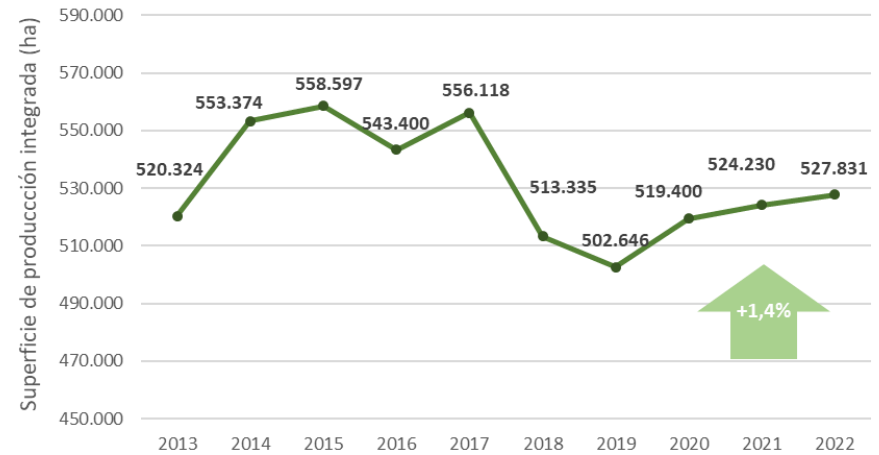
Pastos, praderas y forrajes constituyen el grupo de cultivo con mayor porcentaje de superficie ecológica en 2019 (78,6% de la producción en ecológico provincial), seguido del bosque y recolección silvestre. En Andalucía estos grupos de cultivo están entre los más importantes en este tipo de producción.

Producción integrada

Huelva



Andalucía



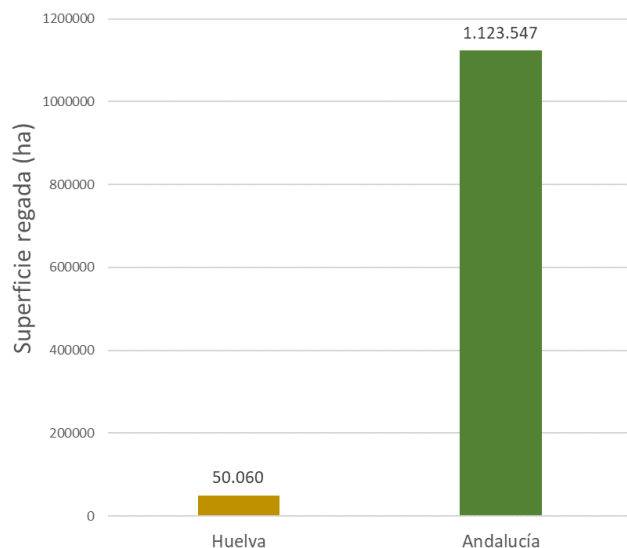
En la provincia hay actualmente unas **15 mil ha** bajo sistemas de **producción integrada**, tan sólo un 2,8% del total regional. Desde 2013 los sistemas de producción integrada han tenido un aumento en superficie del 26,9% en la provincia. En Andalucía el crecimiento de la producción integrada fue de sólo un 1,4% en los últimos 10 años si bien tras el receso de 2019 se ha experimentado un aumento gradual.

Producción integrada

Cultivo	Huelva		Andalucía	
	Superficie (ha)	%	Superficie (ha)	%
Fresa	5.122	35,1%	5.122	1,0%
Cítricos	3.305	22,7%	5.591	1,1%
Arándanos	2.879	19,7%	2.879	0,5%
Frambuesa-mora	1.222	8,4%	1.222	0,2%
Cereales	1.023	7,0%	13.521	2,6%
Frutales de hueso	650	4,5%	1.850	0,4%
Caquis	255	1,7%	255	0,0%
Algodón	103	0,7%	44.275	8,4%
Hortícolas protegidos	30	0,2%	10.292	1,9%
Ajo			417	0,1%
Alfalfa			598	0,1%
Almendro			4.189	0,8%
Arroz			15.510	2,9%
Olivar			409.314	77,5%
Remolacha azucarera			8.197	1,6%
Tomate transf. Industria			2.440	0,5%
Vid (uva vinificación)			2.159	0,4%
Total	14.589	100,0%	527.831	100,0%

El **35% de la superficie en producción integrada provincial** se dedica a la fresa y prácticamente un **23% a los cítricos**. Con unos rangos mucho menores le siguen los arándanos, frambuesa-mora, cereales y frutales de hueso entre otros. En Andalucía la distribución de superficies de producción integrada por cultivos es muy distinta, siendo el cultivo mayoritario el olivar (77,5%), seguido a gran distancia por el algodón y el arroz.

Superficie regada



Grupos de cultivo	Huelva		Andalucía	
	Superficie regada (ha)	% sobre el total de regadío	Superficie regada (ha)	% sobre el total de regadío
TIERRAS DE CULTIVO	35.665	71,2%	1.067.310	95,0%
a. Tierras de labor	1.506	3,0%	238.251	21,2%
Cultivos herbáceos	1.300	2,6%	218.048	19,4%
Barbecho	207	0,4%	20.203	1,8%
b. Cultivos leñosos	33.614	67,1%	819.383	72,9%
c. Huertos familiares	544	1,1%	9.676	0,9%
CULTIVOS EN INVERNADERO	14.395	28,8%	56.237	5,0%
TOTAL	50.060	100,0%	1.123.547	100,0%

La **superficie regada** es de **50 mil ha**, el 4,5% de la superficie regada en Andalucía.

La **mayor parte de la superficie de regadío** se dedica a **cultivos leñosos** (67,1%), seguido de los **cultivos en invernadero** que suponen un **28,8%** de la superficie regada de la provincia. En el reparto andaluz también son predominantes los cultivos leñosos los predominantes en regadío (72,9%).

Servicios periféricos

Oficinas Comarcales Agrarias



Oficinas Comarcales Agrarias

Denominación de la OCA	Sede	Nº municipios	Superficie cubierta (km2)
Entorno de Doñana	Almonte	8	1.689,50
Sierra Oriental	Aracena	21	1.355,60
Sierra Occidental	Cortegana	10	1.749,20
Costa Occidental	Cartaya	12	1.416,70
Condado de Huelva	La Palma del Condado	8	752,90
Andévalo Occidental	Puebla de Guzmán	10	1.677,70
Andévalo Oriental	Valverde del Camino	11	1.503,90

De las 60 OCA de Andalucía un total de **7 se ubican en la provincia de Huelva**. Entre estas oficinas, la que comprende más municipios es la de Aracena, si bien es la de Cortegana la que da servicio a más superficie.

Grupos de Desarrollo Rural

Denominación del GDR	Municipios asignados	Número de municipios	Superficie (km2)	Población 2022 (hab)
Andévalo Occidental	Alosno, Cabezas Rubias, Calañas, El Almendro, El Cerro de Andévalo, El Granado, Paymogo, Puebla de Guzmán, San Bartolomé de la Torre, San Silvestre de Guzmán, Sánlucar de Guadiana, Santa Bárbara de Casa, Valverde del Camino, Villablanca, Villanueva de las Cruces y Villanueva de los Castillejos	16	2.650	41.474
Condado de Huelva	Almonte, Beas, Bollullos Par del Condado, Bonares, Chucena, Escacena del Campo, Hinojos, La Palma del Condado, Lucena del Puerto, Manzanilla, Moguer, Niebla, Palos de la Frontera, Paterna del Campo, Rociana del Condado, San Juan del Puerto, Trigueros, Villalba del Alcor y Villarrasa	19	2.748	148.499
Costa Occidental de Huelva Guadi-Odiel	Aljaraque, Ayamonte, Cartaya, Gibraleón, Isla Cristina, Lepe y Punta Umbría	7	945	143.757
Cuenca Minera de Riotinto	Berrocal, Campofrío, El Campillo, La Granada de Riotinto, Minas de Riotinto, Nerva y Zalamea la Real	7	626	15.180
Sierra de Aracena y Picos de Aroche	Alájar, Almonaster la Real, Aracena, Aroche, Arroyomolinos de León, Cala, Cañaveral de León, Castaño del Robledo, Corteconcepción, Cortegana, Cortelazor, Cumbres de Enmedio, Cumbres de San Bartolomé, Cumbres Mayores, Encinasola, Fuenteheridos, Galaroza, Higuera de la Sierra, Hinojales, Jabugo, La Nava, Linares de la Sierra, Los Marines, Puerto Moral, Rosal de la Fontera, Santa Ana la Real, Santa Olalla del Cala, Valdelarco y Zufre	29	3.008	37.999
Territorio Leader Huelva		78	9.977	386.909

La provincia cuenta con **5 Grupos de Desarrollo Rural**, que incluyen todos los municipios de la provincia a excepción de Huelva capital como zona Leader. El GDR que más municipios comprende es el de Sierra de Aracena y Picos de Aroche.