

Guía de Ayuda para la cumplimentación de Solicitudes de Inscripción y Actualización en el Registro Autonómico de Explotaciones (REA, REAFA en Andalucía).

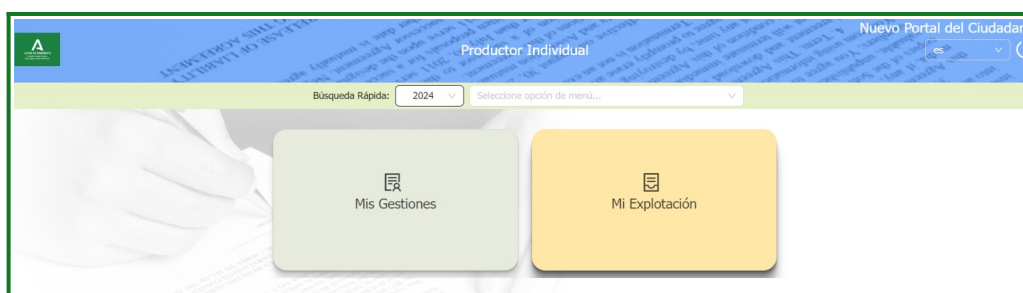
1. Acceder a SgaRex: ws108.juntadeandalucia.es/SgaPec/inicio/

2. Identificarnos con:

- Usuario y contraseña
- Certificado Digital o DNI electrónico
- CIP (Código Identificador del Productor)



3. Hacer click en 'Mi explotación'



4. Hacer click en 'Alta Declaración Registro Explotaciones' y seleccionar el tipo de solicitud





Hay dos tipos de solicitudes:

- **2.1 – Inscripción Registro de Explotaciones.**

Solicitud para la inscripción de una explotación por primera vez en el REA/REAFA.

- **2.2 - Actualización Registro de Explotaciones.**

Solicitud para actualizar datos de una explotación inscrita en el REA/REAFA.

5. Cumplimentar los datos personales y ‘Guardar’

Campaña 2024

Captura de Solicitudes
Volver al escritorio
Versión 10.9.0.1 (módulo 10.9.0)

Alta de Solicitud

CIF/NIF del titular de la solicitud
99999999R

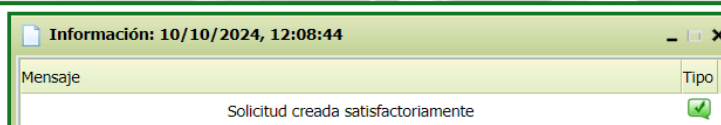
Nombre / Razón Social
Nombre

Primer Apellido
Apellido1

Segundo Apellido
Apellido2

Tipo de Solicitud
Inscripción Registro de Explotaciones

Guardar



6. Se abrirá el entorno de trabajo y a la izquierda se muestran los distintos bloques de información que hay que cumplimentar:

Campaña 2024

Captura de Solicitudes
Volver al escritorio
Versión 10.9.0.1 (módulo 10.9.0)

Edición de la Solicitud

Información

Reserva, Asellido, Asellido2
CIF/NIF: 99999999R
Inscripción Registro de Explotaciones
Número Solicitud: 30342398
Estado actual: Admitida

Solicitud

- Datos Generales
- Datos Adicionales
- Datos Complementarios
- Titular
- Datos Personales
 - Cónyuges
 - Representantes Autorizados
 - Coltivares
 - Responsabilidad Jurídica de la Explotación
 - Cuentas Realizadas
 - Signatos
 - Responsables Explotación
- Socio
- Datos de Rincón
 - Parcelas
 - Cultivos
 - Aprovechamientos
 - Datos Adicionales de Cultivos
 - Variedades
 - Pruebas Morfológicas y otras Pruebas de fuerza
 - Vitales
 - Equipos asociados por Rincón
- Requisitos y Equipo
 - Sofisticaciones
 - Actividades Complementarias
 - Actividad Agronómica
 - Servicios
 - Actividad de Transformación
 - Otras Actividades Complementarias
 - Calibrado y Acondicionamiento
 - Documentación

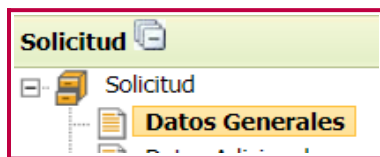
PRUEBAS EIDAS CERTIFICADO



EJEMPLO DE INSCRIPCIÓN DE UNA EXPLOTACIÓN CON UNA PARCELA DE OLIVAR

En este ejemplo se va a completar la información mínima requerida por la aplicación para la inscripción de una explotación en el REA/REAFA.

1. Impreso Datos Generales



Cumplimentar la información **DATOS PERSONALES DEL TITULAR DE LA EXPLOTACIÓN**. Se encuentra dentro del impreso 'Datos Generales'. Los datos mínimos a cumplimentar se marcan en la siguiente imagen.

DATOS PERSONALES DEL TITULAR DE LA EXPLOTACIÓN

CIF/NIF	Nombre / Razón Social	Primer Apellido	Segundo Apellido	F. Nacimiento	Género
	PRUEBA	FORMACIÓN	ANDALUCÍA	04/10/1956	Prefiere no decirlo
Email	teléfono	Móvil	Estado Civil	Régimen Matrimonial	Fec. Alta S.S Agraria
prueba@prueba.es		600600600	-- Seleccionar --	-- Seleccionar --	
Régimen S.S.	Núm. Afil. S.S.	Edad Inscripción	Edad Actual		
-- Seleccionar --		68	68		

2. Impreso Datos Adicionales

La información viene premarcada por defecto. Modificar en caso de oposición el apartado 'AUTORIZA'.

AUTORIZA

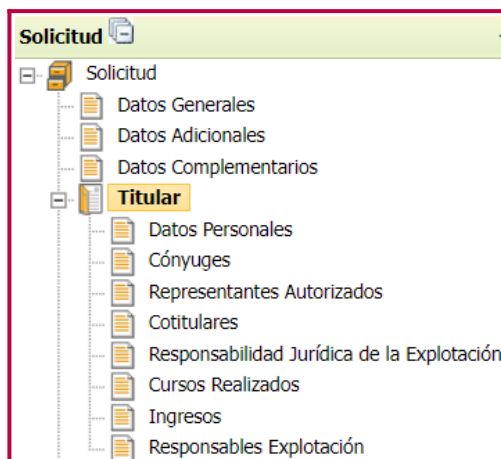
El órgano gestor va a consultar los siguientes datos, en el caso de que no esté de acuerdo, manifieste su oposición (artículo 28 de la Ley 39/2015, de 1 de octubre):

- Identidad y género, a través del servicio de verificación y consulta de datos Consulta de Datos de Identidad prestado por la Dirección General de la Policía e incluido en el Catálogo de Servicios de Verificación y Consulta de Datos SCSP publicado por el Ministerio de Asuntos Económicos y Transformación Digital (MAETD) (en adelante, Catálogo SCSP).
- Fe de vida, a través del servicio de verificación y consulta de datos Consulta de datos de defunción masiva prestado por el Ministerio de Justicia e incluido en el Catálogo SCSP.
- Representación legal, en el caso de personas jurídicas, a través de los servicios de verificación y consulta de datos Servicios de Poderes Notariales prestado por el Consejo General del Notariado e incluido en el Catálogo SCSP.
- Actividad productiva, a través de los servicios de verificación y consulta de datos Impuesto sobre la renta de las personas físicas (IRPF) en el caso de las personas físicas o Impuesto de actividades económicas, (IEA) en el caso de las personas jurídicas, a través de la plataforma de servicios ofertada por la Agencia Tributaria (AEAT).
- Régimen laboral, a través del servicio de verificación y consulta de datos Consulta de un periodo de la Vida Laboral de los últimos 5 años, prestado por la Tesorería General de la Seguridad Social (TGSS), a través de su Plataforma de Intermediación.
- Titularidad de la tierra y las instalaciones, a través del servicio de verificación y consulta de datos Consulta de Bienes e Inmuebles, prestado por la Dirección General del Catastro, a través de su Plataforma de Intermediación.

- Datos Fiscales

- Acceder a mis datos de la AEAT en lo referente al cumplimiento de la figura de agricultor activo y la actividad agraria
- Comprobación Comunidad de Bienes y Sociedades Civiles SIN acceso a datos de la AEAT
- AUTORIZO a la notificación electrónica a través del sistema Notific@ de la Junta de Andalucía, en caso de no disponer de una dirección segura en dicho sistema, autorizo al alta en el mismo. Los avisos de la puesta a disposición de la notificación se harán al correo electrónico y/o teléfono móvil del solicitante. Esta autorización y la información consignada se aplicará en campañas anteriores.

3. Bloque Titular



Cumplimentar la información **DATOS PERSONALES y RESPONSABILIDAD JURÍDICA DE LA EXPLOTACIÓN**. Los datos mínimos a cumplimentar se marcan en las siguiente imágenes.



Datos Personales Guardar

DIRECCIÓN NOTIFICACIÓN DEL TITULAR

-- Nueva Dirección --

Tipo vía	Nombre vía	Número	Bloque	Portal	Escalera	Planta	Puerta	Km	Provincia
Alameda	Obispo	1							Córdoba

Municipio	Código Postal	Localidad	Apartado de Correos	Oficina de Correos
Córdoba	14004			

DOMICILIO DE RESIDENCIA IGUAL AL DE NOTIFICACIÓN

DIRECCIÓN RESIDENCIA DEL TITULAR

-- Nueva Dirección --

Tipo vía	Nombre vía	Número	Bloque	Portal	Escalera	Planta	Puerta	Km	Provincia
Alameda	Obispo	1							Córdoba

Municipio	Código Postal	Localidad
Córdoba	14004	

DATOS PROFESIONALES DEL TITULAR

Forma Jurídica	Capacitación Profesional
Persona física	--Seleccionar--

Tipos de Agricultor:
 Porcentaje Renta de Actividad Agraria:
 Porcentaje Renta de Actividad Complementaria:
 Volumen de empleo:

Responsabilidad Jurídica de la Explotación Guardar

RESPONSABILIDAD JURÍDICA DE LA EXPLOTACIÓN

Responsabilidad jurídica y económica de la explotación

El contenido de este bloque no afecta a la gestión de la Solicitud. No obstante su cumplimentación es **OBLIGATORIA** en base a las siguientes disposiciones:

- El Reglamento (UE) 2018/1091 del Parlamento Europeo y del Consejo de la Unión Europea de 18 de julio de 2018 relativo a las estadísticas integradas sobre explotaciones agrícolas, establece la obligatoriedad de llevar a cabo el Censo Agrario y Encuestas sobre la Estructura de las Explotaciones Agrícolas. El Reglamento establece la posibilidad de la utilización de Registros Administrativos para la elaboración del Censo. En aras de la reducción de la carga a los informantes, los datos procedentes de la solicitud serán facilitados al INE, con fines estadísticos, para la elaboración del Censo
- Por su parte, la disposición adicional segunda de la Ley 13/1996 de 30 de diciembre de 1996, señala como estadísticas obligatorias aquellas cuya realización resulte obligatoria para el Estado español por exigencia de la normativa de la Unión Europea. Los servicios estadísticos podrán solicitar datos de todas las personas físicas y jurídicas, nacionales y extranjeras, residentes en España (artículo 10.1 de la Ley 12/1989 de la Función Estadística Pública LFEF). Asimismo, según el artículo 10.2 de la LFEF todas las personas físicas y jurídicas que suministren datos deben contestar de forma veraz, exacta, completa y dentro del plazo"

La responsabilidad jurídica y económica de la explotación recae en:

¿Es el titular también el gerente de la explotación?

¿El gerente de la explotación comparte responsabilidad de la gestión con un familiar?

Gerente de la explotación

NIF gerente Explotación	Id. distinto CIF/NIF	Nombre / Razón Social	Primer Apellido	Segundo Apellido	F. Nacimiento
	<input type="checkbox"/>	PRUEBA	FORMACIÓN	ANDALUCÍA	04/10/1956

Género	Email	Teléfono	Móvil	Porcentaje de jornadas Anuales de trabajo agrario en la explotación
Prefiere no decirlo	prueba@prueba.es		600600600	100%

Año en que empezó a trabajar como gerente de explotación	Formación agraria del gerente de explotación	Cursos de perfeccionamiento realizados durante los últimos doce meses
2000	Estudios universitarios y/o Superiores agr	Sí

4. Impreso Datos Recintos

Datos de Recintos

- Recintos
- Cultivos
- Aprovechamientos
- Datos Adicionales de Cultivos
- Variedades
- Productos Hortícolas y otros Frutales de huerta
- Viñedos
- Documentos asociados por Recinto


Cumplimentar la información correspondiente a **RECINTOS, CULTIVOS y VARIEDADES**.

Hay varias opciones para dar de alta una DGC – recinto. A continuación se explica la más usual.





Número Parcela Agrícola	Cód. Provincia Agrícola	Provincia	Cód. Municipio	Municipio	Agregado	Zona	Cód. Polígono	Cód. Parcela	Cód. Recinto	Paraje	C. Parcelaria	Uso SigPac	Sap. Corredores	Cultivo Asociado Corredor	Código Producto	Producto	Variedad / Especie / Tipo	Variedad	Cultivo/Ap	Detalle Aprox/Cul	Superficie Declarada

Hay varias opciones. Se explica la más usual que consiste en dar de alta la DGC-recinto alfanuméricamente.

- Pulsamos 
- Cumplimentamos los datos requeridos y pulsamos guardar.

Cód. Provincia Municipal	Cód. Agregado	Zona	Cód. Polígono	Cód. Parcela	Cód. Recinto	Uso SigPac	Superficie Declarada	Superficie Declarada Gráfica	Superficie SigPac	CSP Declarado	Superficie Neta de Pastos (Ha)	Pastos en Común	Número Parcela Agrícola	Dehesa Comunal	Código Producto	Producto	Variedad / Especie / Tipo	Variedad	Fecha Inicio Cultivo
23	9	0	0	2	2	1 OV	1,54	1,54	1,54				1		101	OLIVO	2	SEVILL	07/03/2023

- Por defecto la aplicación muestra como superficie declarada la superficie SIGPAC. En caso de que la superficie sea menor (o mayor para el cultivo de hongos), cambiar alfanuméricamente por la superficie declarada.
- Finalizada la cumplimentación alfanumérica proceder con la delimitación gráfica (DGC). Activar botón Captura gráfica 
 - Si la superficie de la DGC es la totalidad del recinto SIGPAC se generará automáticamente la DGC. Visualización con click en 
 - Si la superficie de la DGC es inferior a la superficie del recinto SIGPAC no dispondrá de geometría gráfica definida y habrá que editarla. Consultar la guía de Ayuda Captura Gráfica.


- Ayuda
- Salir
- Ayuda contextual
- Manual de usuario
- Ayuda Captura Gráfica
- Videos Tutoriales
- Acerca de

- Guía Rápida
- Guía Rápida Web





5. Validar y finalizar la solicitud

- Ejecutar las validaciones 


- Finalizar la solicitud 


- Una vez superadas las validaciones, la pantalla mostrará el siguiente cuadro de diálogo.


Mensaje	Tipo
La solicitud finalizada debe ser firmada y registrada para que tenga validez	!
Puede ver el impreso generado en el botón de Imprimir	✓
Se ha finalizado la solicitud correctamente.	✓
Existen incidencias en el proceso de validación, se pueden ver en la pantalla de validaciones.	✓
Se ha realizado el recalcado de los Id. Parcela de los recintos en la captura gráfica	✓

- En el caso de que hubiera alguna validación que impidiera dar por finalizada la solicitud se mostrarán en el cuadro anterior la descripción de errores y acceso directo a los bloques de información donde se deberán solucionarse.

- La solicitud pasa automáticamente a estado: FINALIZADA.

- Una vez finalizada la solicitud se procede a su registro 

- Pulse  para continuar con el proceso de Firma y/o el Registro de la Solicitud

- Pulse  para seleccionar el certificado y firmar la solicitud

- Se mostrará la siguiente pantalla con los datos del certificado digital:

Firma y Registro de Solicitudes Registrar

La Solicitud se encuentra firmada

Seleccione la unidad del Organismo Pagador que desea que tramite su solicitud:
SSCC

Información Certificado Digital

Certificado

Información de Verificación

Estado del Certificado: Certificado Válido
NIF
Nombre

- Registrar 

- La solicitud pasa a estado: REGISTRADA y quedará inscrita en el REA/REAFA.

Mensaje	Tipo
El registro de la solicitud se ha realizado correctamente.	✓
La solicitud no está abierta y no se puede modificar.	✓

Para realizar una modificación de una explotación inscrita, se tramitará una nueva Solicitud de Alta de Declaración, seleccionando el tipo de solicitud "Actualización Registro de Explotaciones".



6. Impreso Solicitud y Justificante de Registro

Una vez la solicitud queda registrada, en el Impreso Solicitud y Justificante de Registro se muestra la siguiente información para su consulta e impresión.

