

RESOLUCIÓN DGADM/SGCIA/SAMA DE LA DIRECCIÓN GENERAL DE AYUDAS DIRECTAS Y DE MERCADOS DE LA CONSEJERÍA DE AGRICULTURA, PESCA, AGUA Y DESARROLLO RURAL, POR LA QUE SE RECTIFICA EL ERROR MATERIAL DE LA RESOLUCIÓN DGADM/SGCIA/SAMA 4/12/2024, DE LA SOLICITUD INICIAL DE AYUDAS CORRESPONDIENTES A LAS INTERVENCIONES SOBRE EL DESARROLLO RURAL RELATIVAS A LOS COMPROMISOS MEDIOAMBIENTALES, CLIMÁTICOS Y OTROS COMPROMISOS DE GESTIÓN, OPERACIÓN 6503.2 MANTENIMIENTO DE PRÁCTICAS Y MÉTODOS DE AGRICULTURA Y GANADERÍA ECOLÓGICA - CONVOCATORIA 2023, EN EL MARCO CORRESPONDIENTE AL PLAN ESTRATÉGICO DE LA POLÍTICA AGRÍCOLA COMÚN 2023-2027


ANTECEDENTES DE HECHO

PRIMERO: Con fecha 4 de diciembre de 2024 se publica en la web de la Consejería de Agricultura, Pesca, Agua y Desarrollo Rural, la Resolución DGADM/SGCIA/SAMA 4/12/2024, de la Dirección General de Ayudas Directas y de Mercados, de la solicitud inicial de ayudas correspondientes a las intervenciones sobre el Desarrollo Rural relativas a los compromisos medioambientales, climáticos y otros compromisos de gestión, Operación 6503.2 Mantenimiento de prácticas y métodos de agricultura y ganadería ecológica - Convocatoria 2023, en el marco correspondiente al Plan Estratégico de la Política Agrícola Común 2023-2027.

SEGUNDO: Revisada la Resolución publicada se ha detectado error material en dicho acuerdo al ser incorrecto el número de personas que han obtenido la consideración de beneficiarias y el Anexo IV adjunto a la misma.

VISTOS, el Reglamento (UE) 2021/2116 del Parlamento Europeo y del Consejo, de 2 de diciembre de 2021, sobre la financiación, la gestión y el seguimiento de la política agrícola común y por el que se deroga el Reglamento (UE) núm. 1306/2013; el Reglamento (UE) 2021/2115 del Parlamento Europeo y del Consejo, de 2 de diciembre de 2021, por el que se establecen las normas en relación con la ayuda a los planes estratégicos que deben elaborar los Estados miembros en el marco de la política Agrícola común, financiada con cargo al Fondo Europeo de Garantía (FEAGA) y al Fondo Europeo Agrícola de Desarrollo Rural (FEADER), y por el que se derogan los Reglamentos (UE) núm. 1305/2013 y (UE) núm. 1307/2013; el Real Decreto 1048/2022, de 27 de diciembre, sobre la aplicación, a partir de 2023, de las intervenciones en forma de pagos directos y el establecimiento de requisitos comunes en el marco del Plan Estratégico de la Política Agrícola Común, y la regulación de la solicitud única del sistema integrado de gestión y control; el Real Decreto 1047/2022, de 27 de diciembre, por el que se regula el sistema de gestión y control de las intervenciones del Plan Estratégico y otras ayudas de la Política Agrícola Común; la Orden de 28 de marzo de 2023, por la que se aprueban las bases reguladoras para la concesión de subvenciones correspondientes a las Intervenciones sobre el Desarrollo Rural relativas a los compromisos medioambientales, climáticos y otros compromisos de gestión correspondientes al Plan Estratégico de la Política Agrícola Común 2023-2027 y la Orden de 3 de abril de 2023, por la que se efectúa la convocatoria para el año 2023; la Ley 38/2003, de 17 de noviembre, General de Subvenciones; el Decreto Legislativo 1/2010 de 2 de marzo por el que se aprueba el Texto Refundido de la Ley General de la Hacienda Pública de la Junta de Andalucía; la Ley 39/2015, de 1 de octubre, del Procedimiento Administrativo Común de las Administraciones Públicas.



Puede verificar la integridad de una copia de este documento mediante la lectura del código QR adjunto o mediante el acceso a la dirección https://ws050.juntadeandalucia.es/verificarFirma indicando el código de VERIFICACIÓN			
FIRMADO POR	RAQUEL MARIA ESPIN CRESPO	18/12/2024	
VERIFICACIÓN	Pk2jmAXJ2HCKLG8EGNY6LLFZ5GHZ7C	PÁG. 1/59	



FUNDAMENTOS DE DERECHO

PRIMERO: Corresponde a la Dirección General de Ayudas Directas y de Mercados dictar la presente resolución, en el uso de las funciones atribuidas por la legislación vigente y, en particular, el Decreto 70/2016, de 1 de marzo, por el que se establece la organización y el régimen de funcionamiento del organismo pagador de los gastos financiados por el Fondo Europeo Agrícola de Garantía y por el Fondo Europeo Agrícola de Desarrollo Rural en la Comunidad Autónoma de Andalucía, así como el Decreto 157/2022, de 9 de agosto, por el que se establece la estructura orgánica de la Consejería de Agricultura, Pesca, Agua y Desarrollo Rural.

SEGUNDO: Las Administraciones Públicas, de conformidad con lo dispuesto en el artículo 109.2 de la Ley 39/2015, de 1 de octubre, del Procedimiento Administrativo Común de las Administraciones Públicas, pueden rectificar, en cualquier momento, de oficio o a instancia de los interesados, los errores materiales, de hecho o aritméticos existentes en sus actos.

Por lo expuesto y en virtud de las competencias atribuidas a la persona titular de esta Dirección General de Ayudas Directas y Mercados por la legislación vigente,

RESUELVO

PRIMERO: RECTIFICAR el error material producido en el número de expedientes y en el Anexo IV RELACIÓN DE EXPEDIENTES INCLUIDOS EN RESOLUCIÓN DE SOLICITUD INICIAL DE AYUDA PEPAC – Operación 6503.2 Mantenimiento de prácticas y métodos de agricultura y ganadería ecológica - Convocatoria 2023. Campaña 2023 (Orden de 28 de marzo de 2023, de la Consejería de Agricultura, Pesca, Agua y Desarrollo Rural, BOJA N° 63 de 3 de abril de 2023), adjunto a la Resolución DGADM/SGCIA/SAMA 4/12/2024, de la Dirección General de Ayudas Directas y de Mercados, de la solicitud inicial de ayudas correspondientes a las intervenciones sobre el Desarrollo Rural relativas a los compromisos medioambientales, climáticos y otros compromisos de gestión, Operación 6503.2 Mantenimiento de prácticas y métodos de agricultura y ganadería ecológica - Convocatoria 2023, en el marco correspondiente al plan estratégico de la política Agrícola común 2023-2027, debiendo figurar 15 expedientes y el Anexo IV adjunto a la presente Resolución.

SEGUNDO: Mantener el acto que se rectifica en todos sus extremos restantes.

TERCERO: Proceder a la publicación de la presente Resolución en la página web de la Consejería de Agricultura, Pesca, Agua y Desarrollo Rural, en la siguiente dirección: <https://www.juntadeandalucia.es/organismos/agriculturapescaaguaydesarrollorural/areas/politica-agricola-comun/ayudas-pac/paginas/suaa-2023-2027-compromisos.html>. Todo ello conforme prevé el Artículo 23 de la Orden de 28 de marzo de 2023, por la que se aprueban las bases reguladoras para la concesión de subvenciones correspondientes a las Intervenciones sobre el Desarrollo Rural relativas a los compromisos medioambientales, climáticos y otros compromisos de gestión correspondientes al Plan Estratégico de la Política Agrícola Común 2023-2027. En todo caso, esta publicación sustituye a la notificación personal y surtirá los mismos efectos.

Puede verificar la integridad de una copia de este documento mediante la lectura del código QR adjunto o mediante el acceso a la dirección <https://ws050.juntadeandalucia.es/verificarFirma> indicando el código de VERIFICACIÓN

FIRMADO POR

RAQUEL MARIA ESPIN CRESPO

18/12/2024

VERIFICACIÓN

Pk2jmAXJ2HCKLG8EGNY6LLFZ5GHZ7C

PÁG. 2/59





Contra la presente resolución, que pone fin a la vía administrativa, podrá interponerse recurso potestativo de reposición ante la persona titular de la Dirección General de Ayudas Directas y de Mercados, en el plazo de un mes, contado a partir del día siguiente a la publicación de la misma, de acuerdo con lo dispuesto en los Artículos 45, 123 y 124 de la Ley 39/2015, de 1 de octubre, de Procedimiento Administrativo Común de las Administraciones Públicas, o bien interponer directamente recurso contencioso-administrativo en el plazo de dos meses, contados desde el día siguiente a aquel en que tenga lugar su publicación, de conformidad con lo establecido en el artículo 46.1 de la Ley 29/1998, de 13 de julio, reguladora de la Jurisdicción Contencioso-Administrativa.

LA DIRECTORA GENERAL DE AYUDAS DIRECTAS Y DE MERCADOS

Fdo.: Raquel Espín Crespo

Puede verificar la integridad de una copia de este documento mediante la lectura del código QR adjunto o mediante el acceso a la dirección <https://ws050.juntadeandalucia.es/verificarFirma> indicando el código de VERIFICACIÓN

FIRMADO POR	RAQUEL MARIA ESPIN CRESPO	18/12/2024
VERIFICACIÓN	Pk2jmAXJ2HCKLG8EGNY6LLFZ5GHZ7C	PÁG. 3/59



ANEXO IV: RELACIÓN DE EXPEDIENTES INCLUIDOS EN RESOLUCIÓN DE SOLICITUD INICIAL DE AYUDA

PEPAC - Operación 6503.2 - Mantenimiento de prácticas y métodos de agricultura y ganadería ecológica. Convocatoria 2023. Campaña 2023

(Orden de 28 de marzo de 2023, de la Consejería de Agricultura, Pesca, Agua y Desarrollo Rural, BOJA N° 63 de 3 de abril de 2023)

ALMERIA

<u>APELLIDOS Y NOMBRE / RAZÓN SOCIAL</u>	<u>NIF</u>	<u>EXPEDIENTE</u>	<u>SUP.COMPR.</u>	<u>RESOLUCIÓN</u>
FOTOVOLTAICA CANTORIA S.L	****1076*	1255031	8,99	ADMITIDO

IMPORTES POR ANUALIDAD

	<u>2023</u>	<u>2024</u>	<u>2025</u>	<u>2026</u>	<u>2027</u>
IMPORTE MÁXIMO SUBVENCIONABLE	1.944,00 €	1.944,00 €	1.944,00 €	1.944,00 €	1.944,00 €
IMPORTE MEDIO DE TRANSFERENCIA (€/ha)	216,24 €	216,24 €	216,24 €	216,24 €	216,24 €

DETALLE IMPORTES POR ANUALIDAD

<u>GRUPOS DE CULTIVO ADMITIDOS</u>	<u>SUP. COMPROM.</u>	<u>2023</u>	<u>2024</u>	<u>2025</u>	<u>2026</u>	<u>2027</u>	<u>TRAMO</u>	<u>ADMIT.</u>
FRUTALES SECANO	8,99	1.944,00 €	1.944,00 €	1.944,00 €	1.944,00 €	1.944,00 €	1	SÍ
IMPORTE MEDIO DE TRANSFERENCIA (€/ ha)		216,24	216,24	216,24	216,24	216,24		

RECINTOS COMPROMETIDOS

<u>REF.</u>	<u>REFERENCIA SIGPAC</u>	<u>GRUPO DE PAGO</u>	<u>CULT. DESCRIPCIÓN CULTIVO</u>	<u>S/R</u>	<u>PEND. MEDIA (%)</u>	<u>SUP. DEC. ADMIN. (ha)</u>	<u>SUP. CERT. (ha)</u>	<u>SUP. CAMPO (ha)</u>	<u>SUP. COMPROM. (ha)</u>
-995458	04-059-024-00062-00002	FRUTALES SECANO	104043 ALMENDROS-VAIRO	S	8,40	0,24	0,24		0,24
5099055	04-059-006-00014-00003	FRUTALES SECANO	104024 ALMENDROS-MARCONA	S	18,30	0,36	0,36		0,36
5099057	04-059-024-00071-00003	FRUTALES SECANO	104025 ALMENDROS-MARINADA	S	36,10	0,20	0,20		0,20
5099064	04-059-024-00036-00002	FRUTALES SECANO	104025 ALMENDROS-MARINADA	S	3,20	0,10	0,10		0,10
5099066	04-059-024-00062-00005	FRUTALES SECANO	104043 ALMENDROS-VAIRO	S	6,10	0,15	0,15		0,15
5099067	04-059-024-00066-00003	FRUTALES SECANO	104043 ALMENDROS-VAIRO	S	4,60	0,27	0,27		0,27
5099069	04-059-006-00032-00005	FRUTALES SECANO	104024 ALMENDROS-MARCONA	S	15,10	0,88	0,88		0,88
5099070	04-059-024-00071-00001	FRUTALES SECANO	104025 ALMENDROS-MARINADA	S	29,60	0,22	0,22		0,22
5099071	04-059-024-00075-00005	FRUTALES SECANO	104025 ALMENDROS-MARINADA	S	26,60	0,67	0,67		0,67
5099072	04-059-024-00074-00001	FRUTALES SECANO	104043 ALMENDROS-VAIRO	S	28,30	0,18	0,18		0,18
5099073	04-059-024-00062-00004	FRUTALES SECANO	104043 ALMENDROS-VAIRO	S	9,70	0,03	0,03		0,03
5099074	04-059-006-00014-00001	FRUTALES SECANO	104024 ALMENDROS-MARCONA	S	13,90	0,10	0,10		0,10
5099075	04-059-025-00084-00010	FRUTALES SECANO	104020 ALMENDROS-GUARA	S	35,70	0,90	0,90		0,90
5099076	04-059-024-00036-00001	FRUTALES SECANO	104025 ALMENDROS-MARINADA	S	13,60	0,04	0,04		0,04
5099077	04-059-024-00033-00001	FRUTALES SECANO	104020 ALMENDROS-GUARA	S	5,60	0,26	0,26		0,26
5099079	04-059-025-00092-00004	FRUTALES SECANO	104020 ALMENDROS-GUARA	S	38,60	0,28	0,28		0,28
5099080	04-059-024-00024-00004	FRUTALES SECANO	104025 ALMENDROS-MARINADA	S	7,30	0,18	0,18		0,18
5099081	04-059-024-00070-00002	FRUTALES SECANO	104043 ALMENDROS-VAIRO	S	15,70	0,45	0,45		0,45
5099082	04-059-006-00013-00002	FRUTALES SECANO	104024 ALMENDROS-MARCONA	S	10,30	0,59	0,59		0,59
5099083	04-059-024-00037-00001	FRUTALES SECANO	104024 ALMENDROS-MARCONA	S	7,50	0,16	0,16		0,16
5099084	04-059-024-00024-00001	FRUTALES SECANO	104025 ALMENDROS-MARINADA	S	13,70	0,04	0,04		0,04
5099085	04-059-008-00278-00002	FRUTALES SECANO	104020 ALMENDROS-GUARA	S	15,00	0,43	0,43		0,43
5099086	04-059-025-00214-00001	FRUTALES SECANO	104024 ALMENDROS-MARCONA	S	11,00	0,15	0,15		0,15
5099087	04-059-024-00062-00001	FRUTALES SECANO	104043 ALMENDROS-VAIRO	S	5,40	0,05	0,05		0,05
5099088	04-059-024-00071-00002	FRUTALES SECANO	104025 ALMENDROS-MARINADA	S	30,90	0,16	0,16		0,16
5099089	04-059-024-00039-00001	FRUTALES SECANO	104025 ALMENDROS-MARINADA	S	5,80	0,25	0,25		0,25
5314887	04-059-024-00124-00010	FRUTALES SECANO	104007 ALMENDROS-COMUNA	S	41,10	1,65	1,65		1,65



Puede verificar la integridad de una copia de este documento mediante la lectura del código QR adjunto o mediante el acceso a la dirección https://ws050.juntadeandalucia.es/verificarFirma indicando el código de VERIFICACIÓN			
FIRMADO POR	RAQUEL MARIA ESPIN CRESPO	18/12/2024	
VERIFICACIÓN	Pk2jmAXJ2HCKLG8EGNY6LLFZ5GHZ7C	PÁG. 4/59	

**INCIDENCIAS****INCIDENCIA DESCRIPCIÓN**

100412	Número de hectáreas validadas inferior a la superficie mínima permitida por el grupo de cultivo (Anexo I. Criterios de Subvencionabilidad. Orden 28 de marzo de 2023). Sup. Resuelta:0,2 Grupo de Pago:OLIVAR
100413	Recinto perteneciente a grupo de cultivo que no cumple con la superficie mínima requerida (Anexo I. Criterios de Subvencionabilidad. Orden 28 de marzo de 2023). Ref:5099054 Recinto:04-059-007-00246-00002 Cultivo:101010 OLIVAR-PICUAL Secano Sup. Declarada:0,2 Superficie Resolver:0,2

RESUMEN CRITERIOS DE SELECCIÓN

6503.2 Mantenimiento de prácticas y métodos de agricultura y ganadería ecológica. PUNTOS: 10,21
Conv 2023: Cultivos frutales secano

	PUNTOS	CUMPLE
Porcentaje de superficie determinada en Red Natura 2000	0,00	0.0%
Porcentaje de superficie determinada en zonas RAMSAR	0,00	0.0%
Porcentaje de superficie determinada en zonas vulnerables a la contaminación por nitratos	1,21	21.47%
Pendiente media de la explotación	3,00	22.96%
Porcentaje de Superficie de la explotación en municipios con más del 40 por ciento de su superficie agraria dentro de la Zona de desertificación	6,00	100.0%
Porcentaje de superficie determinada de la explotación situada en Parques Naturales o Parques Nacionales	0,00	0.0%

6503.2 Mantenimiento de prácticas y métodos de agricultura y ganadería ecológica. PUNTOS: 0,00
Conv 2023: Cultivos olivar

	PUNTOS	CUMPLE
Porcentaje de superficie determinada en Red Natura 2000	0,00	0.0%
Porcentaje de superficie determinada en zonas RAMSAR	0,00	0.0%
Porcentaje de superficie determinada en zonas vulnerables a la contaminación por nitratos	0,00	0.0%
Pendiente media de la explotación	0,00	0.0%
Porcentaje de superficie determinada de la explotación situada en Parques Naturales o Parques Nacionales	0,00	0.0%

DETALLE CRITERIOS DE SELECCIÓN

6503.2 Mantenimiento de prácticas y métodos de agricultura y ganadería ecológica. PUNTOS: 10,21
Conv 2023: Cultivos frutales secano

Porcentaje de superficie determinada en Red Natura 2000 **PUNTOS: 0,00 0.0%**

REF.	REFERENCIA SIGPAC	CULTIVO	DESCRIPCIÓN CULTIVO	S/R	SUP. COMPROM. (ha)	SUP. CUMPLE (ha)
5099082	04-059-006-00013-00002	104024	ALMENDROS-MARCONA	S	0,59	0,00
5099074	04-059-006-00014-00001	104024	ALMENDROS-MARCONA	S	0,10	0,00
5099055	04-059-006-00014-00003	104024	ALMENDROS-MARCONA	S	0,36	0,00
5099069	04-059-006-00032-00005	104024	ALMENDROS-MARCONA	S	0,88	0,00
5099085	04-059-008-00278-00002	104020	ALMENDROS-GUARA	S	0,43	0,00
5099084	04-059-024-00024-00001	104025	ALMENDROS-MARINADA	S	0,04	0,00
5099080	04-059-024-00024-00004	104025	ALMENDROS-MARINADA	S	0,18	0,00
5099077	04-059-024-00033-00001	104020	ALMENDROS-GUARA	S	0,26	0,00
5099076	04-059-024-00036-00001	104025	ALMENDROS-MARINADA	S	0,04	0,00
5099064	04-059-024-00036-00002	104025	ALMENDROS-MARINADA	S	0,10	0,00
5099083	04-059-024-00037-00001	104024	ALMENDROS-MARCONA	S	0,16	0,00
5099089	04-059-024-00039-00001	104025	ALMENDROS-MARINADA	S	0,25	0,00
5099087	04-059-024-00062-00001	104043	ALMENDROS-VAIRO	S	0,05	0,00
-995458	04-059-024-00062-00002	104043	ALMENDROS-VAIRO	S	0,24	0,00
5099073	04-059-024-00062-00004	104043	ALMENDROS-VAIRO	S	0,03	0,00
5099066	04-059-024-00062-00005	104043	ALMENDROS-VAIRO	S	0,15	0,00
5099067	04-059-024-00066-00003	104043	ALMENDROS-VAIRO	S	0,27	0,00
5099081	04-059-024-00070-00002	104043	ALMENDROS-VAIRO	S	0,45	0,00
5099070	04-059-024-00071-00001	104025	ALMENDROS-MARINADA	S	0,22	0,00
5099088	04-059-024-00071-00002	104025	ALMENDROS-MARINADA	S	0,16	0,00
5099057	04-059-024-00071-00003	104025	ALMENDROS-MARINADA	S	0,20	0,00
5099072	04-059-024-00074-00001	104043	ALMENDROS-VAIRO	S	0,18	0,00

Puede verificar la integridad de una copia de este documento mediante la lectura del código QR adjunto o mediante el acceso a la dirección <https://ws050.juntadeandalucia.es/verificarFirma> indicando el código de VERIFICACIÓN

FIRMADO POR	RAQUEL MARIA ESPIN CRESPO	18/12/2024
VERIFICACIÓN	Pk2jmAXJ2HCKLG8EGNY6LLFZ5GHZ7C	PÁG. 5/59





<u>REF.</u>	<u>REFERENCIA SIGPAC</u>	<u>CULTIVO</u>	<u>DESCRIPCIÓN CULTIVO</u>	<u>S/R</u>	<u>SUP. COMPROM.</u> <u>(ha)</u>	<u>SUP. CUMPLE</u> <u>(ha)</u>	
5099071	04-059-024-00075-00005	104025	ALMENDROS-MARINADA	S	0,67	0,00	
5314887	04-059-024-00124-00010	104007	ALMENDROS-COMUNA	S	1,65	0,00	
5099075	04-059-025-00084-00010	104020	ALMENDROS-GUARA	S	0,90	0,00	
5099079	04-059-025-00092-00004	104020	ALMENDROS-GUARA	S	0,28	0,00	
5099086	04-059-025-00214-00001	104024	ALMENDROS-MARCONA	S	0,15	0,00	
Porcentaje de superficie determinada en zonas RAMSAR					PUNTOS:	0,00	0,0%

<u>REF.</u>	<u>REFERENCIA SIGPAC</u>	<u>CULTIVO</u>	<u>DESCRIPCIÓN CULTIVO</u>	<u>S/R</u>	<u>SUP. COMPROM.</u> <u>(ha)</u>	<u>SUP. CUMPLE</u> <u>(ha)</u>	
5099082	04-059-006-00013-00002	104024	ALMENDROS-MARCONA	S	0,59	0,00	
5099074	04-059-006-00014-00001	104024	ALMENDROS-MARCONA	S	0,10	0,00	
5099055	04-059-006-00014-00003	104024	ALMENDROS-MARCONA	S	0,36	0,00	
5099069	04-059-006-00032-00005	104024	ALMENDROS-MARCONA	S	0,88	0,00	
5099085	04-059-008-00278-00002	104020	ALMENDROS-GUARA	S	0,43	0,00	
5099084	04-059-024-00024-00001	104025	ALMENDROS-MARINADA	S	0,04	0,00	
5099080	04-059-024-00024-00004	104025	ALMENDROS-MARINADA	S	0,18	0,00	
5099077	04-059-024-00033-00001	104020	ALMENDROS-GUARA	S	0,26	0,00	
5099076	04-059-024-00036-00001	104025	ALMENDROS-MARINADA	S	0,04	0,00	
5099064	04-059-024-00036-00002	104025	ALMENDROS-MARINADA	S	0,10	0,00	
5099083	04-059-024-00037-00001	104024	ALMENDROS-MARCONA	S	0,16	0,00	
5099089	04-059-024-00039-00001	104025	ALMENDROS-MARINADA	S	0,25	0,00	
5099087	04-059-024-00062-00001	104043	ALMENDROS-VAIRO	S	0,05	0,00	
-995458	04-059-024-00062-00002	104043	ALMENDROS-VAIRO	S	0,24	0,00	
5099073	04-059-024-00062-00004	104043	ALMENDROS-VAIRO	S	0,03	0,00	
5099066	04-059-024-00062-00005	104043	ALMENDROS-VAIRO	S	0,15	0,00	
5099067	04-059-024-00066-00003	104043	ALMENDROS-VAIRO	S	0,27	0,00	
5099081	04-059-024-00070-00002	104043	ALMENDROS-VAIRO	S	0,45	0,00	
5099070	04-059-024-00071-00001	104025	ALMENDROS-MARINADA	S	0,22	0,00	
5099088	04-059-024-00071-00002	104025	ALMENDROS-MARINADA	S	0,16	0,00	
5099057	04-059-024-00071-00003	104025	ALMENDROS-MARINADA	S	0,20	0,00	
5099072	04-059-024-00074-00001	104043	ALMENDROS-VAIRO	S	0,18	0,00	
5099071	04-059-024-00075-00005	104025	ALMENDROS-MARINADA	S	0,67	0,00	
5314887	04-059-024-00124-00010	104007	ALMENDROS-COMUNA	S	1,65	0,00	
5099075	04-059-025-00084-00010	104020	ALMENDROS-GUARA	S	0,90	0,00	
5099079	04-059-025-00092-00004	104020	ALMENDROS-GUARA	S	0,28	0,00	
5099086	04-059-025-00214-00001	104024	ALMENDROS-MARCONA	S	0,15	0,00	
Porcentaje de superficie determinada en zonas vulnerables a la contaminación por nitratos					PUNTOS:	1,21	21,47%

<u>REF.</u>	<u>REFERENCIA SIGPAC</u>	<u>CULTIVO</u>	<u>DESCRIPCIÓN CULTIVO</u>	<u>S/R</u>	<u>SUP. COMPROM.</u> <u>(ha)</u>	<u>SUP. CUMPLE</u> <u>(ha)</u>
5099082	04-059-006-00013-00002	104024	ALMENDROS-MARCONA	S	0,59	0,59
5099074	04-059-006-00014-00001	104024	ALMENDROS-MARCONA	S	0,10	0,10
5099055	04-059-006-00014-00003	104024	ALMENDROS-MARCONA	S	0,36	0,36
5099069	04-059-006-00032-00005	104024	ALMENDROS-MARCONA	S	0,88	0,88
5099085	04-059-008-00278-00002	104020	ALMENDROS-GUARA	S	0,43	0,00
5099084	04-059-024-00024-00001	104025	ALMENDROS-MARINADA	S	0,04	0,00
5099080	04-059-024-00024-00004	104025	ALMENDROS-MARINADA	S	0,18	0,00
5099077	04-059-024-00033-00001	104020	ALMENDROS-GUARA	S	0,26	0,00
5099076	04-059-024-00036-00001	104025	ALMENDROS-MARINADA	S	0,04	0,00
5099064	04-059-024-00036-00002	104025	ALMENDROS-MARINADA	S	0,10	0,00
5099083	04-059-024-00037-00001	104024	ALMENDROS-MARCONA	S	0,16	0,00
5099089	04-059-024-00039-00001	104025	ALMENDROS-MARINADA	S	0,25	0,00
5099087	04-059-024-00062-00001	104043	ALMENDROS-VAIRO	S	0,05	0,00

Puede verificar la integridad de una copia de este documento mediante la lectura del código QR adjunto o mediante el acceso a la dirección <https://ws050.juntadeandalucia.es/verificarFirma> indicando el código de VERIFICACIÓN

FIRMADO POR

RAQUEL MARIA ESPIN CRESPO

18/12/2024

VERIFICACIÓN

Pk2jmAXJ2HCKLG8EGNY6LLFZ5GHZ7C

PÁG. 6/59





REF.	REFERENCIA SIGPAC	CULTIVO	DESCRIPCIÓN CULTIVO	S/R	SUP. COMPROM. (ha)	SUP. CUMPLE (ha)	
-995458	04-059-024-00062-00002	104043	ALMENDROS-VAIRO	S	0,24	0,00	
5099073	04-059-024-00062-00004	104043	ALMENDROS-VAIRO	S	0,03	0,00	
5099066	04-059-024-00062-00005	104043	ALMENDROS-VAIRO	S	0,15	0,00	
5099067	04-059-024-00066-00003	104043	ALMENDROS-VAIRO	S	0,27	0,00	
5099081	04-059-024-00070-00002	104043	ALMENDROS-VAIRO	S	0,45	0,00	
5099070	04-059-024-00071-00001	104025	ALMENDROS-MARINADA	S	0,22	0,00	
5099088	04-059-024-00071-00002	104025	ALMENDROS-MARINADA	S	0,16	0,00	
5099057	04-059-024-00071-00003	104025	ALMENDROS-MARINADA	S	0,20	0,00	
5099072	04-059-024-00074-00001	104043	ALMENDROS-VAIRO	S	0,18	0,00	
5099071	04-059-024-00075-00005	104025	ALMENDROS-MARINADA	S	0,67	0,00	
5314887	04-059-024-00124-00010	104007	ALMENDROS-COMUNA	S	1,65	0,00	
5099075	04-059-025-00084-00010	104020	ALMENDROS-GUARA	S	0,90	0,00	
5099079	04-059-025-00092-00004	104020	ALMENDROS-GUARA	S	0,28	0,00	
5099086	04-059-025-00214-00001	104024	ALMENDROS-MARCONA	S	0,15	0,00	
Pendiente media de la explotación					PUNTOS:	3,00	22.96%

REF.	REFERENCIA SIGPAC	CULTIVO	DESCRIPCIÓN CULTIVO	S/R	PENDIENTE MEDIA (%)	SUP. COMPROM. (ha)	
5099082	04-059-006-00013-00002	104024	ALMENDROS-MARCONA	S	10,30	0,59	
5099074	04-059-006-00014-00001	104024	ALMENDROS-MARCONA	S	13,90	0,10	
5099055	04-059-006-00014-00003	104024	ALMENDROS-MARCONA	S	18,30	0,36	
5099069	04-059-006-00032-00005	104024	ALMENDROS-MARCONA	S	15,10	0,88	
5099085	04-059-008-00278-00002	104020	ALMENDROS-GUARA	S	15,00	0,43	
5099084	04-059-024-00024-00001	104025	ALMENDROS-MARINADA	S	13,70	0,04	
5099080	04-059-024-00024-00004	104025	ALMENDROS-MARINADA	S	7,30	0,18	
5099077	04-059-024-00033-00001	104020	ALMENDROS-GUARA	S	5,60	0,26	
5099076	04-059-024-00036-00001	104025	ALMENDROS-MARINADA	S	13,60	0,04	
5099064	04-059-024-00036-00002	104025	ALMENDROS-MARINADA	S	3,20	0,10	
5099083	04-059-024-00037-00001	104024	ALMENDROS-MARCONA	S	7,50	0,16	
5099089	04-059-024-00039-00001	104025	ALMENDROS-MARINADA	S	5,80	0,25	
5099087	04-059-024-00062-00001	104043	ALMENDROS-VAIRO	S	5,40	0,05	
-995458	04-059-024-00062-00002	104043	ALMENDROS-VAIRO	S	8,40	0,24	
5099073	04-059-024-00062-00004	104043	ALMENDROS-VAIRO	S	9,70	0,03	
5099066	04-059-024-00062-00005	104043	ALMENDROS-VAIRO	S	6,10	0,15	
5099067	04-059-024-00066-00003	104043	ALMENDROS-VAIRO	S	4,60	0,27	
5099081	04-059-024-00070-00002	104043	ALMENDROS-VAIRO	S	15,70	0,45	
5099070	04-059-024-00071-00001	104025	ALMENDROS-MARINADA	S	29,60	0,22	
5099088	04-059-024-00071-00002	104025	ALMENDROS-MARINADA	S	30,90	0,16	
5099057	04-059-024-00071-00003	104025	ALMENDROS-MARINADA	S	36,10	0,20	
5099072	04-059-024-00074-00001	104043	ALMENDROS-VAIRO	S	28,30	0,18	
5099071	04-059-024-00075-00005	104025	ALMENDROS-MARINADA	S	26,60	0,67	
5314887	04-059-024-00124-00010	104007	ALMENDROS-COMUNA	S	41,10	1,65	
5099075	04-059-025-00084-00010	104020	ALMENDROS-GUARA	S	35,70	0,90	
5099079	04-059-025-00092-00004	104020	ALMENDROS-GUARA	S	38,60	0,28	
5099086	04-059-025-00214-00001	104024	ALMENDROS-MARCONA	S	11,00	0,15	
Porcentaje de Superficie de la explotación en municipios con más del 40 por ciento de su superficie agraria dentro de la Zona de desertificación					PUNTOS:	6,00	100.0%

REF.	REFERENCIA SIGPAC	CULTIVO	DESCRIPCIÓN CULTIVO	S/R	SUP. COMPROM. (ha)	SUP. CUMPLE (ha)
5099082	04-059-006-00013-00002	104024	ALMENDROS-MARCONA	S	0,59	0,59
5099074	04-059-006-00014-00001	104024	ALMENDROS-MARCONA	S	0,10	0,10
5099055	04-059-006-00014-00003	104024	ALMENDROS-MARCONA	S	0,36	0,36
5099069	04-059-006-00032-00005	104024	ALMENDROS-MARCONA	S	0,88	0,88

Puede verificar la integridad de una copia de este documento mediante la lectura del código QR adjunto o mediante el acceso a la dirección <https://ws050.juntadeandalucia.es/verificarFirma> indicando el código de VERIFICACIÓN

FIRMADO POR

RAQUEL MARIA ESPIN CRESPO

18/12/2024

VERIFICACIÓN

Pk2jmAXJ2HCKLG8EGNY6LLFZ5GHZ7C

PÁG. 7/59





<u>REF.</u>	<u>REFERENCIA SIGPAC</u>	<u>CULTIVO</u>	<u>DESCRIPCIÓN CULTIVO</u>	<u>S/R</u>	<u>SUP. COMPROM.</u> <u>(ha)</u>	<u>SUP. CUMPLE</u> <u>(ha)</u>	
5099085	04-059-008-00278-00002	104020	ALMENDROS-GUARA	S	0,43	0,43	
5099084	04-059-024-00024-00001	104025	ALMENDROS-MARINADA	S	0,04	0,04	
5099080	04-059-024-00024-00004	104025	ALMENDROS-MARINADA	S	0,18	0,18	
5099077	04-059-024-00033-00001	104020	ALMENDROS-GUARA	S	0,26	0,26	
5099076	04-059-024-00036-00001	104025	ALMENDROS-MARINADA	S	0,04	0,04	
5099064	04-059-024-00036-00002	104025	ALMENDROS-MARINADA	S	0,10	0,10	
5099083	04-059-024-00037-00001	104024	ALMENDROS-MARCONA	S	0,16	0,16	
5099089	04-059-024-00039-00001	104025	ALMENDROS-MARINADA	S	0,25	0,25	
5099087	04-059-024-00062-00001	104043	ALMENDROS-VAIRO	S	0,05	0,05	
-995458	04-059-024-00062-00002	104043	ALMENDROS-VAIRO	S	0,24	0,24	
5099073	04-059-024-00062-00004	104043	ALMENDROS-VAIRO	S	0,03	0,03	
5099066	04-059-024-00062-00005	104043	ALMENDROS-VAIRO	S	0,15	0,15	
5099067	04-059-024-00066-00003	104043	ALMENDROS-VAIRO	S	0,27	0,27	
5099081	04-059-024-00070-00002	104043	ALMENDROS-VAIRO	S	0,45	0,45	
5099070	04-059-024-00071-00001	104025	ALMENDROS-MARINADA	S	0,22	0,22	
5099088	04-059-024-00071-00002	104025	ALMENDROS-MARINADA	S	0,16	0,16	
5099057	04-059-024-00071-00003	104025	ALMENDROS-MARINADA	S	0,20	0,20	
5099072	04-059-024-00074-00001	104043	ALMENDROS-VAIRO	S	0,18	0,18	
5099071	04-059-024-00075-00005	104025	ALMENDROS-MARINADA	S	0,67	0,67	
5314887	04-059-024-00124-00010	104007	ALMENDROS-COMUNA	S	1,65	1,65	
5099075	04-059-025-00084-00010	104020	ALMENDROS-GUARA	S	0,90	0,90	
5099079	04-059-025-00092-00004	104020	ALMENDROS-GUARA	S	0,28	0,28	
5099086	04-059-025-00214-00001	104024	ALMENDROS-MARCONA	S	0,15	0,15	
Porcentaje de superficie determinada de la explotación situada en Parques Naturales o Parques Nacionales					PUNTOS:	0,00	0,0%

<u>REF.</u>	<u>REFERENCIA SIGPAC</u>	<u>CULTIVO</u>	<u>DESCRIPCIÓN CULTIVO</u>	<u>S/R</u>	<u>SUP. COMPROM.</u> <u>(ha)</u>	<u>SUP. CUMPLE</u> <u>(ha)</u>
5099082	04-059-006-00013-00002	104024	ALMENDROS-MARCONA	S	0,59	0,00
5099074	04-059-006-00014-00001	104024	ALMENDROS-MARCONA	S	0,10	0,00
5099055	04-059-006-00014-00003	104024	ALMENDROS-MARCONA	S	0,36	0,00
5099069	04-059-006-00032-00005	104024	ALMENDROS-MARCONA	S	0,88	0,00
5099085	04-059-008-00278-00002	104020	ALMENDROS-GUARA	S	0,43	0,00
5099084	04-059-024-00024-00001	104025	ALMENDROS-MARINADA	S	0,04	0,00
5099080	04-059-024-00024-00004	104025	ALMENDROS-MARINADA	S	0,18	0,00
5099077	04-059-024-00033-00001	104020	ALMENDROS-GUARA	S	0,26	0,00
5099076	04-059-024-00036-00001	104025	ALMENDROS-MARINADA	S	0,04	0,00
5099064	04-059-024-00036-00002	104025	ALMENDROS-MARINADA	S	0,10	0,00
5099083	04-059-024-00037-00001	104024	ALMENDROS-MARCONA	S	0,16	0,00
5099089	04-059-024-00039-00001	104025	ALMENDROS-MARINADA	S	0,25	0,00
5099087	04-059-024-00062-00001	104043	ALMENDROS-VAIRO	S	0,05	0,00
-995458	04-059-024-00062-00002	104043	ALMENDROS-VAIRO	S	0,24	0,00
5099073	04-059-024-00062-00004	104043	ALMENDROS-VAIRO	S	0,03	0,00
5099066	04-059-024-00062-00005	104043	ALMENDROS-VAIRO	S	0,15	0,00
5099067	04-059-024-00066-00003	104043	ALMENDROS-VAIRO	S	0,27	0,00
5099081	04-059-024-00070-00002	104043	ALMENDROS-VAIRO	S	0,45	0,00
5099070	04-059-024-00071-00001	104025	ALMENDROS-MARINADA	S	0,22	0,00
5099088	04-059-024-00071-00002	104025	ALMENDROS-MARINADA	S	0,16	0,00
5099057	04-059-024-00071-00003	104025	ALMENDROS-MARINADA	S	0,20	0,00
5099072	04-059-024-00074-00001	104043	ALMENDROS-VAIRO	S	0,18	0,00
5099071	04-059-024-00075-00005	104025	ALMENDROS-MARINADA	S	0,67	0,00
5314887	04-059-024-00124-00010	104007	ALMENDROS-COMUNA	S	1,65	0,00
5099075	04-059-025-00084-00010	104020	ALMENDROS-GUARA	S	0,90	0,00
5099079	04-059-025-00092-00004	104020	ALMENDROS-GUARA	S	0,28	0,00

Puede verificar la integridad de una copia de este documento mediante la lectura del código QR adjunto o mediante el acceso a la dirección <https://ws050.juntadeandalucia.es/verificarFirma> indicando el código de VERIFICACIÓN

FIRMADO POR

RAQUEL MARIA ESPIN CRESPO

18/12/2024

VERIFICACIÓN

Pk2jmAXJ2HCKLG8EGNY6LLFZ5GHZ7C

PÁG. 8/59





<u>REF.</u>	<u>REFERENCIA SIGPAC</u>	<u>CULTIVO</u>	<u>DESCRIPCIÓN CULTIVO</u>	<u>S/R</u>	<u>SUP. COMPROM.</u> <u>(ha)</u>	<u>SUP. CUMPLE</u> <u>(ha)</u>
5099086	04-059-025-00214-00001	104024	ALMENDROS-MARCONA	S	0,15	0,00
6503.2 Mantenimiento de prácticas y métodos de agricultura y ganadería ecológica.				PUNTOS: 0,00		
Conv 2023: Cultivos olivar						
Porcentaje de superficie determinada en Red Natura 2000				PUNTOS:	0,00	0.0%
Porcentaje de superficie determinada en zonas RAMSAR				PUNTOS:	0,00	0.0%
Porcentaje de superficie determinada en zonas vulnerables a la contaminación por nitratos				PUNTOS:	0,00	0.0%
Pendiente media de la explotación				PUNTOS:	0,00	0.0%
Porcentaje de superficie determinada de la explotación situada en Parques Naturales o Parques Nacionales				PUNTOS:	0,00	0.0%

Puede verificar la integridad de una copia de este documento mediante la lectura del código QR adjunto o mediante el acceso a la dirección <https://ws050.juntadeandalucia.es/verificarFirma> indicando el código de VERIFICACIÓN

FIRMADO POR

RAQUEL MARIA ESPIN CRESPO

18/12/2024

VERIFICACIÓN

Pk2jmAXJ2HCKLG8EGNY6LLFZ5GHZ7C

PÁG. 9/59



**CÓRDOBA**

<u>APELLIDOS Y NOMBRE / RAZÓN SOCIAL</u>	<u>NIF</u>	<u>EXPEDIENTE</u>	<u>SUP. COMPR.</u>	<u>RESOLUCIÓN</u>
BALLESTA GALLEG0 CB	****4612*	1140959	40,00	ADMITIDO

IMPORTE POR ANUALIDAD

	<u>2023</u>	<u>2024</u>	<u>2025</u>	<u>2026</u>	<u>2027</u>
IMPORTE MÁXIMO SUBVENCIONABLE	9.916,00 €	9.916,00 €	9.916,00 €	9.916,00 €	9.916,00 €
IMPORTE MEDIO DE TRANSFERENCIA (€/ha)	247,90 €	247,90 €	247,90 €	247,90 €	247,90 €

DETALLE IMPORTE POR ANUALIDAD

<u>GRUPOS DE CULTIVO ADMITIDOS</u>	<u>SUP. COMPROM.</u>	<u>2023</u>	<u>2024</u>	<u>2025</u>	<u>2026</u>	<u>2027</u>	<u>TRAMO</u>	<u>ADMIT.</u>
OLIVAR	40,00	9.916,00 €	9.916,00 €	9.916,00 €	9.916,00 €	9.916,00 €	1	SÍ
IMPORTE MEDIO DE TRANSFERENCIA (€/ ha)		247,90	247,90	247,90	247,90	247,90		
OLIVAR	2,94	437,30 €	437,30 €	437,30 €	437,30 €	437,30 €	2	NO
IMPORTE MEDIO DE TRANSFERENCIA (€/ ha)		148,74	148,74	148,74	148,74	148,74		

RECINTOS COMPROMETIDOS

<u>REF.</u>	<u>REFERENCIA SIGPAC</u>	<u>GRUPO DE PAGO</u>	<u>CULT. DESCRIPCIÓN CULTIVO</u>	<u>S/R</u>	<u>PEND. MEDIA (%)</u>	<u>SUP. ADMIN. (ha)</u>	<u>SUP. CERT. (ha)</u>	<u>SUP. CAMPO (ha)</u>	<u>SUP. COMPROM. (ha)</u>
1700000005566337	14-001-006-00032-00001	OLIVAR	101010 OLIVAR-PICUAL	S	26,50	22,20	22,20		22,20
1700000005566339	14-001-006-00033-00001	OLIVAR	101010 OLIVAR-PICUAL	S	13,90	13,81	13,81		13,81
1700000005566341	14-001-006-00122-00002	OLIVAR	101010 OLIVAR-PICUAL	S	9,70	6,42	6,42		6,42
1700000005566348	14-001-006-00033-00002	OLIVAR	101010 OLIVAR-PICUAL	S	12,70	0,51	0,51		0,51

INCIDENCIAS**INCIDENCIA DESCRIPCIÓN**

100402	Recinto solicitado no forma parte de ningún organismo de control autorizado para la producción ecológica en Andalucía o fecha de inscripción posterior al plazo establecido (Anexo I. Criterios de Subvencionabilidad. Orden 28 de marzo de 2023). Ref:1700000005566352 Recinto:14-001-006-00034-00016 Cultivo:101010 OLIVAR-PICUAL Regadío Ref:1700000005566350 Recinto:14-001-006-00034-00016 Cultivo:101010 OLIVAR-PICUAL Regadío Ref:1700000005566349 Recinto:14-001-006-00041-00004 Cultivo:101010 OLIVAR-PICUAL Secano Ref:1700000005566340 Recinto:14-001-006-00041-00004 Cultivo:101010 OLIVAR-PICUAL Secano
--------	--

RESUMEN CRITERIOS DE SELECCIÓN

6503.2 Mantenimiento de prácticas y métodos de agricultura y ganadería ecológica. PUNTOS: 2,00
Conv 2023: Cultivos olivar

	<u>PUNTOS</u>	<u>CUMPLE</u>
Porcentaje de superficie determinada en Red Natura 2000	0,00	0.0%
Porcentaje de superficie determinada en zonas RAMSAR	0,00	0.0%
Porcentaje de superficie determinada en zonas vulnerables a la contaminación por nitratos	0,00	0.0%
Pendiente media de la explotación	2,00	19.77%
Porcentaje de superficie determinada de la explotación situada en Parques Naturales o Parques Nacionales	0,00	0.0%

Puede verificar la integridad de una copia de este documento mediante la lectura del código QR adjunto o mediante el acceso a la dirección <https://ws050.juntadeandalucia.es/verificarFirma> indicando el código de VERIFICACIÓN

FIRMADO POR	RAQUEL MARIA ESPIN CRESPO	18/12/2024
VERIFICACIÓN	Pk2jmAXJ2HCKLG8EGNY6LLFZ5GHZ7C	PÁG. 10/59



**DETALLE CRITERIOS DE SELECCIÓN****6503.2 Mantenimiento de prácticas y métodos de agricultura y ganadería ecológica. Conv 2023: Cultivos olivar** PUNTOS: 2,00**Porcentaje de superficie determinada en Red Natura 2000** PUNTOS: 0,00 0.0%

REF.	REFERENCIA SIGPAC	CULTIVO	DESCRIPCIÓN CULTIVO	S/R	SUP. COMPROM. (ha)	SUP. CUMPLE (ha)
170000005566337	14-001-006-00032-00001	101010	OLIVAR-PICUAL	S	22,20	0,00
170000005566339	14-001-006-00033-00001	101010	OLIVAR-PICUAL	S	13,81	0,00
170000005566348	14-001-006-00033-00002	101010	OLIVAR-PICUAL	S	0,51	0,00
170000005566341	14-001-006-00122-00002	101010	OLIVAR-PICUAL	S	6,42	0,00

Porcentaje de superficie determinada en zonas RAMSAR PUNTOS: 0,00 0.0%

REF.	REFERENCIA SIGPAC	CULTIVO	DESCRIPCIÓN CULTIVO	S/R	SUP. COMPROM. (ha)	SUP. CUMPLE (ha)
170000005566337	14-001-006-00032-00001	101010	OLIVAR-PICUAL	S	22,20	0,00
170000005566339	14-001-006-00033-00001	101010	OLIVAR-PICUAL	S	13,81	0,00
170000005566348	14-001-006-00033-00002	101010	OLIVAR-PICUAL	S	0,51	0,00
170000005566341	14-001-006-00122-00002	101010	OLIVAR-PICUAL	S	6,42	0,00

Porcentaje de superficie determinada en zonas vulnerables a la contaminación por nitratos PUNTOS: 0,00 0.0%

REF.	REFERENCIA SIGPAC	CULTIVO	DESCRIPCIÓN CULTIVO	S/R	SUP. COMPROM. (ha)	SUP. CUMPLE (ha)
170000005566337	14-001-006-00032-00001	101010	OLIVAR-PICUAL	S	22,20	0,00
170000005566339	14-001-006-00033-00001	101010	OLIVAR-PICUAL	S	13,81	0,00
170000005566348	14-001-006-00033-00002	101010	OLIVAR-PICUAL	S	0,51	0,00
170000005566341	14-001-006-00122-00002	101010	OLIVAR-PICUAL	S	6,42	0,00

Pendiente media de la explotación PUNTOS: 2,00 19.77%

REF.	REFERENCIA SIGPAC	CULTIVO	DESCRIPCIÓN CULTIVO	S/R	PENDIENTE MEDIA (%)	SUP. COMPROM. (ha)
170000005566337	14-001-006-00032-00001	101010	OLIVAR-PICUAL	S	26,50	22,20
170000005566339	14-001-006-00033-00001	101010	OLIVAR-PICUAL	S	13,90	13,81
170000005566348	14-001-006-00033-00002	101010	OLIVAR-PICUAL	S	12,70	0,51
170000005566341	14-001-006-00122-00002	101010	OLIVAR-PICUAL	S	9,70	6,42

Porcentaje de superficie determinada de la explotación situada en Parques Naturales o Parques Nacionales PUNTOS: 0,00 0.0%

REF.	REFERENCIA SIGPAC	CULTIVO	DESCRIPCIÓN CULTIVO	S/R	SUP. COMPROM. (ha)	SUP. CUMPLE (ha)
170000005566337	14-001-006-00032-00001	101010	OLIVAR-PICUAL	S	22,20	0,00
170000005566339	14-001-006-00033-00001	101010	OLIVAR-PICUAL	S	13,81	0,00
170000005566348	14-001-006-00033-00002	101010	OLIVAR-PICUAL	S	0,51	0,00
170000005566341	14-001-006-00122-00002	101010	OLIVAR-PICUAL	S	6,42	0,00

Puede verificar la integridad de una copia de este documento mediante la lectura del código QR adjunto o mediante el acceso a la dirección <https://ws050.juntadeandalucia.es/verificarFirma> indicando el código de VERIFICACIÓN

FIRMADO POR

RAQUEL MARIA ESPIN CRESPO

18/12/2024

VERIFICACIÓN

Pk2jmAXJ2HCKLG8EGNY6LLFZ5GHZ7C

PÁG. 11/59





<u>APELLIDOS Y NOMBRE / RAZÓN SOCIAL</u>	<u>NIF</u>	<u>EXPEDIENTE</u>	<u>SUP. COMPR.</u>	<u>RESOLUCIÓN</u>
CARPIO DUEÑAS ANUNCIACION	****5750*	1261308	3,84	ADMITIDO

IMPORTE POR ANUALIDAD

	<u>2023</u>	<u>2024</u>	<u>2025</u>	<u>2026</u>	<u>2027</u>
IMPORTE MÁXIMO SUBVENCIONABLE	951,94 €	951,94 €	951,94 €	951,94 €	951,94 €
IMPORTE MEDIO DE TRANSFERENCIA (€/ha)	247,90 €	247,90 €	247,90 €	247,90 €	247,90 €

DETALLE IMPORTE POR ANUALIDAD

<u>GRUPOS DE CULTIVO ADMITIDOS</u>	<u>SUP. COMPROM.</u>	<u>2023</u>	<u>2024</u>	<u>2025</u>	<u>2026</u>	<u>2027</u>	<u>TRAMO</u>	<u>ADMIT.</u>
OLIVAR	3,84	951,94 €	951,94 €	951,94 €	951,94 €	951,94 €	1	SÍ
IMPORTE MEDIO DE TRANSFERENCIA (€/ ha)		247,90	247,90	247,90	247,90	247,90		

RECINTOS COMPROMETIDOS

<u>REF.</u>	<u>REFERENCIA SIGPAC</u>	<u>GRUPO DE PAGO</u>	<u>CULT. DESCRIPCIÓN CULTIVO</u>	<u>PEND. MEDIA S/R (%)</u>	<u>SUP. DEC. ADMIN. (ha)</u>	<u>SUP. CERT. (ha)</u>	<u>SUP. CAMPO (ha)</u>	<u>SUP. COMPROM. (ha)</u>
-1545820	14-054-048-00060-00009	OLIVAR	101010 OLIVAR-PICUAL	S 13,60	0,02	0,02		0,02
-1545741	14-054-048-00059-00005	OLIVAR	101010 OLIVAR-PICUAL	S 24,30	3,44	3,44		3,44
-1545593	14-054-048-00060-00002	OLIVAR	101010 OLIVAR-PICUAL	S 15,80	0,38	0,38		0,38

INCIDENCIAS**INCIDENCIA DESCRIPCIÓN**

100403	Recinto solicitado que no cumple en su totalidad con las normas de producción ecológica (Anexo I. Criterios de Subvencionabilidad. Orden 28 de marzo de 2023). Ref:-1545741 Recinto:14-054-048-00059-00005 Cultivo:101010 OLIVAR-PICUAL Secano Sup. Declarada:3,45 Sup. Declarada Admisible:3,44 Superficie Certificada (Ha):3,44
--------	--

RESUMEN CRITERIOS DE SELECCIÓN

6503.2 Mantenimiento de prácticas y métodos de agricultura y ganadería ecológica. Conv 2023: Cultivos olivar PUNTOS: 3,00

	<u>PUNTOS</u>	<u>CUMPLE</u>
Porcentaje de superficie determinada en Red Natura 2000	0,00	0.0%
Porcentaje de superficie determinada en zonas RAMSAR	0,00	0.0%
Porcentaje de superficie determinada en zonas vulnerables a la contaminación por nitratos	0,00	0.0%
Pendiente media de la explotación	3,00	23.4%
Porcentaje de superficie determinada de la explotación situada en Parques Naturales o Parques Nacionales	0,00	0.0%

Puede verificar la integridad de una copia de este documento mediante la lectura del código QR adjunto o mediante el acceso a la dirección <https://ws050.juntadeandalucia.es/verificarFirma> indicando el código de VERIFICACIÓN

FIRMADO POR	RAQUEL MARIA ESPIN CRESPO	18/12/2024
VERIFICACIÓN	Pk2jmAXJ2HCKLG8EGNY6LLFZ5GHZ7C	PÁG. 12/59



**DETALLE CRITERIOS DE SELECCIÓN**

6503.2 Mantenimiento de prácticas y métodos de agricultura y ganadería ecológica. Conv 2023: Cultivos olivar PUNTOS: 3,00

Porcentaje de superficie determinada en Red Natura 2000

PUNTOS: 0,00 0.0%

REF.	REFERENCIA SIGPAC	CULTIVO	DESCRIPCIÓN CULTIVO	S/R	SUP. COMPROM. (ha)	SUP. CUMPLE (ha)
-1545741	14-054-048-00059-00005	101010	OLIVAR-PICUAL	S	3,44	0,00
-1545593	14-054-048-00060-00002	101010	OLIVAR-PICUAL	S	0,38	0,00
-1545820	14-054-048-00060-00009	101010	OLIVAR-PICUAL	S	0,02	0,00

Porcentaje de superficie determinada en zonas RAMSAR

PUNTOS: 0,00 0.0%

REF.	REFERENCIA SIGPAC	CULTIVO	DESCRIPCIÓN CULTIVO	S/R	SUP. COMPROM. (ha)	SUP. CUMPLE (ha)
-1545741	14-054-048-00059-00005	101010	OLIVAR-PICUAL	S	3,44	0,00
-1545593	14-054-048-00060-00002	101010	OLIVAR-PICUAL	S	0,38	0,00
-1545820	14-054-048-00060-00009	101010	OLIVAR-PICUAL	S	0,02	0,00

Porcentaje de superficie determinada en zonas vulnerables a la contaminación por nitratos

PUNTOS: 0,00 0.0%

REF.	REFERENCIA SIGPAC	CULTIVO	DESCRIPCIÓN CULTIVO	S/R	SUP. COMPROM. (ha)	SUP. CUMPLE (ha)
-1545741	14-054-048-00059-00005	101010	OLIVAR-PICUAL	S	3,44	0,00
-1545593	14-054-048-00060-00002	101010	OLIVAR-PICUAL	S	0,38	0,00
-1545820	14-054-048-00060-00009	101010	OLIVAR-PICUAL	S	0,02	0,00

Pendiente media de la explotación

PUNTOS: 3,00 23.4%

REF.	REFERENCIA SIGPAC	CULTIVO	DESCRIPCIÓN CULTIVO	S/R	PENDIENTE MEDIA (%)	SUP. COMPROM. (ha)
-1545741	14-054-048-00059-00005	101010	OLIVAR-PICUAL	S	24,30	3,44
-1545593	14-054-048-00060-00002	101010	OLIVAR-PICUAL	S	15,80	0,38
-1545820	14-054-048-00060-00009	101010	OLIVAR-PICUAL	S	13,60	0,02

Porcentaje de superficie determinada de la explotación situada en Parques Naturales o Parques Nacionales

PUNTOS: 0,00 0.0%

REF.	REFERENCIA SIGPAC	CULTIVO	DESCRIPCIÓN CULTIVO	S/R	SUP. COMPROM. (ha)	SUP. CUMPLE (ha)
-1545741	14-054-048-00059-00005	101010	OLIVAR-PICUAL	S	3,44	0,00
-1545593	14-054-048-00060-00002	101010	OLIVAR-PICUAL	S	0,38	0,00
-1545820	14-054-048-00060-00009	101010	OLIVAR-PICUAL	S	0,02	0,00

Puede verificar la integridad de una copia de este documento mediante la lectura del código QR adjunto o mediante el acceso a la dirección <https://ws050.juntadeandalucia.es/verificarFirma> indicando el código de VERIFICACIÓN

FIRMADO POR

RAQUEL MARIA ESPIN CRESPO

18/12/2024

VERIFICACIÓN

Pk2jmAXJ2HCKLG8EGNY6LLFZ5GHZ7C

PÁG. 13/59





<u>APELLIDOS Y NOMBRE / RAZÓN SOCIAL</u>	<u>NIF</u>	<u>EXPEDIENTE</u>	<u>SUP. COMPR.</u>	<u>RESOLUCIÓN</u>
HNOS MUÑOZ GILABERT S.C.	****3644*	1153854	75,00	ADMITIDO

IMPORTES POR ANUALIDAD

	<u>2023</u>	<u>2024</u>	<u>2025</u>	<u>2026</u>	<u>2027</u>
IMPORTE MÁXIMO SUBVENCIONABLE	6.161,25 €	6.161,25 €	6.161,25 €	6.161,25 €	6.161,25 €
IMPORTE MEDIO DE TRANSFERENCIA (€/ha)	82,15 €	82,15 €	82,15 €	82,15 €	82,15 €

DETALLE IMPORTES POR ANUALIDAD

<u>GRUPOS DE CULTIVO ADMITIDOS</u>	<u>SUP. COMPROM.</u>	<u>2023</u>	<u>2024</u>	<u>2025</u>	<u>2026</u>	<u>2027</u>	<u>TRAMO</u>	<u>ADMIT.</u>
PASTOS ASOCIADOS A GANADERÍA ECOLÓGICA	75,00	6.161,25 €	6.161,25 €	6.161,25 €	6.161,25 €	6.161,25 €	1	SÍ
IMPORTE MEDIO DE TRANSFERENCIA (€/ ha)		82,15	82,15	82,15	82,15	82,15		
PASTOS ASOCIADOS A GANADERÍA ECOLÓGICA	75,00	3.696,75 €	3.696,75 €	3.696,75 €	3.696,75 €	3.696,75 €	2	NO
IMPORTE MEDIO DE TRANSFERENCIA (€/ ha)		49,29	49,29	49,29	49,29	49,29		
PASTOS ASOCIADOS A GANADERÍA ECOLÓGICA	294,91	7.268,06 €	7.268,06 €	7.268,06 €	7.268,06 €	7.268,06 €	3	NO
IMPORTE MEDIO DE TRANSFERENCIA (€/ ha)		24,65	24,65	24,65	24,65	24,65		

Puede verificar la integridad de una copia de este documento mediante la lectura del código QR adjunto o mediante el acceso a la dirección <https://ws050.juntadeandalucia.es/verificarFirma> indicando el código de VERIFICACIÓN

FIRMADO POR	RAQUEL MARIA ESPIN CRESPO	18/12/2024
VERIFICACIÓN	Pk2jmAXJ2HCKLG8EGNY6LLFZ5GHZ7C	PÁG. 14/59



**RECINTOS COMPROMETIDOS**

REF.	REFERENCIA SIGPAC	GRUPO DE PAGO	CULT.	DESCRIPCIÓN CULTIVO	S/R	PEND. MEDIA (%)	SUP. DEC. ADMIN. (ha)	SUP. CERT. (ha)	SUP. CAMPO (ha)	SUP. COMPROM. (ha)
-1395207	14-005-001-00003-00002	PASTOS ASOCIADOS	62000	PASTOS PERMANENTES DE 5 O MAS AÑOS-SIN VARIEDAD	S	29,80	24,20	32,27		24,20
1700000007096620	14-005-001-00003-00001	PASTOS ASOCIADOS	62000	PASTOS PERMANENTES DE 5 O MAS AÑOS-SIN VARIEDAD	S	20,10	0,96	1,48		0,96
1700000007096621	14-005-001-00008-00011	PASTOS ASOCIADOS	62000	PASTOS PERMANENTES DE 5 O MAS AÑOS-SIN VARIEDAD	S	22,10	1,58	1,59		1,58
1700000007096623	14-005-001-00008-00011	PASTOS ASOCIADOS	62000	PASTOS PERMANENTES DE 5 O MAS AÑOS-SIN VARIEDAD	S	22,10	7,38	7,43		7,38
1700000007096624	14-005-001-00007-00002	PASTOS ASOCIADOS	62000	PASTOS PERMANENTES DE 5 O MAS AÑOS-SIN VARIEDAD	S	16,10	0,07	0,07		0,07
1700000007096625	14-005-001-00003-00002	PASTOS ASOCIADOS	62000	PASTOS PERMANENTES DE 5 O MAS AÑOS-SIN VARIEDAD	S	29,80	2,76	3,68		2,76
1700000007096626	14-005-001-00003-00002	PASTOS ASOCIADOS	62000	PASTOS PERMANENTES DE 5 O MAS AÑOS-SIN VARIEDAD	S	29,80	163,09	217,50		163,09
1700000007096627	14-005-001-00003-00003	PASTOS ASOCIADOS	62000	PASTOS PERMANENTES DE 5 O MAS AÑOS-SIN VARIEDAD	S	19,80	3,00	3,00		3,00
1700000007096628	14-005-001-00003-00004	PASTOS ASOCIADOS	62000	PASTOS PERMANENTES DE 5 O MAS AÑOS-SIN VARIEDAD	S	9,70	11,67	11,67		11,67
1700000007096629	14-005-001-00003-00013	PASTOS ASOCIADOS	62000	PASTOS PERMANENTES DE 5 O MAS AÑOS-SIN VARIEDAD	S	15,60	0,24	0,24		0,24
1700000007096630	14-053-002-00002-00004	PASTOS ASOCIADOS	62000	PASTOS PERMANENTES DE 5 O MAS AÑOS-SIN VARIEDAD	S	35,10	18,34	40,75		18,34
1700000007096631	14-053-002-00045-00003	PASTOS ASOCIADOS	62000	PASTOS PERMANENTES DE 5 O MAS AÑOS-SIN VARIEDAD	S	35,40	76,67	102,23		76,67
1700000007096632	14-005-001-00003-00002	PASTOS ASOCIADOS	62000	PASTOS PERMANENTES DE 5 O MAS AÑOS-SIN VARIEDAD	S	29,80	0,64	0,85		0,64
1700000007096636	14-005-001-00003-00002	PASTOS ASOCIADOS	62000	PASTOS PERMANENTES DE 5 O MAS AÑOS-SIN VARIEDAD	S	29,80	0,34	0,45		0,34
1700000007096638	14-005-001-00003-00002	PASTOS ASOCIADOS	62000	PASTOS PERMANENTES DE 5 O MAS AÑOS-SIN VARIEDAD	S	29,80	15,64	20,86		15,64
1700000007096639	14-053-002-00003-00002	PASTOS ASOCIADOS	62000	PASTOS PERMANENTES DE 5 O MAS AÑOS-SIN VARIEDAD	S	30,70	1,55	2,06		1,55
1700000007096640	14-053-002-00002-00007	PASTOS ASOCIADOS	62000	PASTOS PERMANENTES DE 5 O MAS AÑOS-SIN VARIEDAD	S	38,20	12,76	36,45		12,76
1700000007096641	14-053-002-00002-00006	PASTOS ASOCIADOS	62000	PASTOS PERMANENTES DE 5 O MAS AÑOS-SIN VARIEDAD	S	23,90	7,12	7,12		7,12
1700000007096642	14-053-002-00002-00005	PASTOS ASOCIADOS	62000	PASTOS PERMANENTES DE 5 O MAS AÑOS-SIN VARIEDAD	S	24,90	3,82	6,94		3,82
1700000007096643	14-005-001-00007-00002	PASTOS ASOCIADOS	62000	PASTOS PERMANENTES DE 5 O MAS AÑOS-SIN VARIEDAD	S	16,10	22,90	22,90		22,90
1700000007096644	14-005-001-00003-00002	PASTOS ASOCIADOS	62000	PASTOS PERMANENTES DE 5 O MAS AÑOS-SIN VARIEDAD	S	29,80	1,67	2,23		1,67
1700000007096645	14-053-002-00045-00004	PASTOS ASOCIADOS	62000	PASTOS PERMANENTES DE 5 O MAS AÑOS-SIN VARIEDAD	S	40,90	1,49	5,94		1,49
1700000007096648	14-005-001-00008-00010	PASTOS ASOCIADOS	62000	PASTOS PERMANENTES DE 5 O MAS AÑOS-SIN VARIEDAD	S	40,30	5,58	12,39		5,58
1700000007096649	14-005-001-00008-00011	PASTOS ASOCIADOS	62000	PASTOS PERMANENTES DE 5 O MAS AÑOS-SIN VARIEDAD	S	22,10	59,14	59,57		59,14
1700000007096650	14-005-001-00007-00005	PASTOS ASOCIADOS	62000	PASTOS PERMANENTES DE 5 O MAS AÑOS-SIN VARIEDAD	S	16,50	0,64	0,64		0,64
1700000007096651	14-005-001-00008-00002	PASTOS ASOCIADOS	62000	PASTOS PERMANENTES DE 5 O MAS AÑOS-SIN VARIEDAD	S	19,80	0,33	0,39		0,33
1700000007096652	14-005-001-00007-00004	PASTOS ASOCIADOS	62000	PASTOS PERMANENTES DE 5 O MAS AÑOS-SIN VARIEDAD	S	9,40	0,26	0,26		0,26
1700000007096653	14-005-001-00007-00005	PASTOS ASOCIADOS	62000	PASTOS PERMANENTES DE 5 O MAS AÑOS-SIN VARIEDAD	S	16,50	1,07	1,07		1,07

RESUMEN CRITERIOS DE SELECCIÓN

6503.2 Mantenimiento de prácticas y métodos de agricultura y ganadería ecológica. PUNTOS: 14,74
Conv 2023: Cultivos pastos

	PUNTOS	CUMPLE
Porcentaje de superficie determinada en Red Natura 2000	4,00	100.0%
Porcentaje de superficie determinada en zonas RAMSAR	0,00	0.0%
Porcentaje de superficie determinada en zonas vulnerables a la contaminación por nitratos	4,00	100.0%
Pendiente media de la explotación	3,00	28.68%
Porcentaje de superficie determinada de la explotación situada en Parques Naturales o Parques Nacionales	3,74	73.86%

DETALLE CRITERIOS DE SELECCIÓN

Puede verificar la integridad de una copia de este documento mediante la lectura del código QR adjunto o mediante el acceso a la dirección <https://ws050.juntadeandalucia.es/verificarFirma> indicando el código de VERIFICACIÓN

FIRMADO POR

RAQUEL MARIA ESPIN CRESPO

18/12/2024

VERIFICACIÓN

Pk2jmAXJ2HCKLG8EGNY6LLFZ5GHZ7C

PÁG. 15/59



**6503.2 Mantenimiento de prácticas y métodos de agricultura y ganadería ecológica.
Conv 2023: Cultivos pastos****PUNTOS: 14,74****Porcentaje de superficie determinada en Red Natura 2000****PUNTOS: 4,00 100.0%**

REF.	REFERENCIA SIGPAC	CULTIVO	DESCRIPCIÓN CULTIVO	S/R	SUP. COMPROM. (ha)	SUP. CUMPLE (ha)
170000007096620	14-005-001-00003-00001	62000	PASTOS PERMANENTES DE 5 O MAS AÑOS-SIN VARIEDAD	S	0,96	0,96
170000007096644	14-005-001-00003-00002	62000	PASTOS PERMANENTES DE 5 O MAS AÑOS-SIN VARIEDAD	S	1,67	1,67
170000007096636	14-005-001-00003-00002	62000	PASTOS PERMANENTES DE 5 O MAS AÑOS-SIN VARIEDAD	S	0,34	0,34
170000007096626	14-005-001-00003-00002	62000	PASTOS PERMANENTES DE 5 O MAS AÑOS-SIN VARIEDAD	S	163,09	163,09
170000007096632	14-005-001-00003-00002	62000	PASTOS PERMANENTES DE 5 O MAS AÑOS-SIN VARIEDAD	S	0,64	0,64
170000007096638	14-005-001-00003-00002	62000	PASTOS PERMANENTES DE 5 O MAS AÑOS-SIN VARIEDAD	S	15,64	15,64
170000007096625	14-005-001-00003-00002	62000	PASTOS PERMANENTES DE 5 O MAS AÑOS-SIN VARIEDAD	S	2,76	2,76
-1395207	14-005-001-00003-00002	62000	PASTOS PERMANENTES DE 5 O MAS AÑOS-SIN VARIEDAD	S	24,20	24,20
170000007096627	14-005-001-00003-00003	62000	PASTOS PERMANENTES DE 5 O MAS AÑOS-SIN VARIEDAD	S	3,00	3,00
170000007096628	14-005-001-00003-00004	62000	PASTOS PERMANENTES DE 5 O MAS AÑOS-SIN VARIEDAD	S	11,67	11,67
170000007096629	14-005-001-00003-00013	62000	PASTOS PERMANENTES DE 5 O MAS AÑOS-SIN VARIEDAD	S	0,24	0,24
170000007096624	14-005-001-00007-00002	62000	PASTOS PERMANENTES DE 5 O MAS AÑOS-SIN VARIEDAD	S	0,07	0,07
170000007096643	14-005-001-00007-00002	62000	PASTOS PERMANENTES DE 5 O MAS AÑOS-SIN VARIEDAD	S	22,90	22,90
170000007096652	14-005-001-00007-00004	62000	PASTOS PERMANENTES DE 5 O MAS AÑOS-SIN VARIEDAD	S	0,26	0,26
170000007096650	14-005-001-00007-00005	62000	PASTOS PERMANENTES DE 5 O MAS AÑOS-SIN VARIEDAD	S	0,64	0,64
170000007096653	14-005-001-00007-00005	62000	PASTOS PERMANENTES DE 5 O MAS AÑOS-SIN VARIEDAD	S	1,07	1,07
170000007096651	14-005-001-00008-00002	62000	PASTOS PERMANENTES DE 5 O MAS AÑOS-SIN VARIEDAD	S	0,33	0,33
170000007096648	14-005-001-00008-00010	62000	PASTOS PERMANENTES DE 5 O MAS AÑOS-SIN VARIEDAD	S	5,58	5,58
170000007096623	14-005-001-00008-00011	62000	PASTOS PERMANENTES DE 5 O MAS AÑOS-SIN VARIEDAD	S	7,38	7,38
170000007096649	14-005-001-00008-00011	62000	PASTOS PERMANENTES DE 5 O MAS AÑOS-SIN VARIEDAD	S	59,14	59,14
170000007096621	14-005-001-00008-00011	62000	PASTOS PERMANENTES DE 5 O MAS AÑOS-SIN VARIEDAD	S	1,58	1,58
170000007096630	14-053-002-00002-00004	62000	PASTOS PERMANENTES DE 5 O MAS AÑOS-SIN VARIEDAD	S	18,34	18,34
170000007096642	14-053-002-00002-00005	62000	PASTOS PERMANENTES DE 5 O MAS AÑOS-SIN VARIEDAD	S	3,82	3,82
170000007096641	14-053-002-00002-00006	62000	PASTOS PERMANENTES DE 5 O MAS AÑOS-SIN VARIEDAD	S	7,12	7,12
170000007096640	14-053-002-00002-00007	62000	PASTOS PERMANENTES DE 5 O MAS AÑOS-SIN VARIEDAD	S	12,76	12,76
170000007096639	14-053-002-00003-00002	62000	PASTOS PERMANENTES DE 5 O MAS AÑOS-SIN VARIEDAD	S	1,55	1,55
170000007096631	14-053-002-00045-00003	62000	PASTOS PERMANENTES DE 5 O MAS AÑOS-SIN VARIEDAD	S	76,67	76,67
170000007096645	14-053-002-00045-00004	62000	PASTOS PERMANENTES DE 5 O MAS AÑOS-SIN VARIEDAD	S	1,49	1,49

Porcentaje de superficie determinada en zonas RAMSAR**PUNTOS: 0,00 0.0%**

REF.	REFERENCIA SIGPAC	CULTIVO	DESCRIPCIÓN CULTIVO	S/R	SUP. COMPROM. (ha)	SUP. CUMPLE (ha)
170000007096620	14-005-001-00003-00001	62000	PASTOS PERMANENTES DE 5 O MAS AÑOS-SIN VARIEDAD	S	0,96	0,00
170000007096625	14-005-001-00003-00002	62000	PASTOS PERMANENTES DE 5 O MAS AÑOS-SIN VARIEDAD	S	2,76	0,00
170000007096636	14-005-001-00003-00002	62000	PASTOS PERMANENTES DE 5 O MAS AÑOS-SIN VARIEDAD	S	0,34	0,00
170000007096638	14-005-001-00003-00002	62000	PASTOS PERMANENTES DE 5 O MAS AÑOS-SIN VARIEDAD	S	15,64	0,00
170000007096626	14-005-001-00003-00002	62000	PASTOS PERMANENTES DE 5 O MAS AÑOS-SIN VARIEDAD	S	163,09	0,00

Puede verificar la integridad de una copia de este documento mediante la lectura del código QR adjunto o mediante el acceso a la dirección <https://ws050.juntadeandalucia.es/verificarFirma> indicando el código de VERIFICACIÓN

FIRMADO POR

RAQUEL MARIA ESPIN CRESPO

18/12/2024

VERIFICACIÓN

Pk2jmAXJ2HCKLG8EGNY6LLFZ5GHZ7C

PÁG. 16/59





<u>REF.</u>	<u>REFERENCIA SIGPAC</u>	<u>CULTIVO</u>	<u>DESCRIPCIÓN CULTIVO</u>	<u>S/R</u>	<u>SUP. COMPROM.</u> <u>(ha)</u>	<u>SUP. CUMPLE</u> <u>(ha)</u>
170000007096644	14-005-001-00003-00002	62000	PASTOS PERMANENTES DE 5 O MAS AÑOS-SIN VARIEDAD	S	1,67	0,00
170000007096632	14-005-001-00003-00002	62000	PASTOS PERMANENTES DE 5 O MAS AÑOS-SIN VARIEDAD	S	0,64	0,00
-1395207	14-005-001-00003-00002	62000	PASTOS PERMANENTES DE 5 O MAS AÑOS-SIN VARIEDAD	S	24,20	0,00
170000007096627	14-005-001-00003-00003	62000	PASTOS PERMANENTES DE 5 O MAS AÑOS-SIN VARIEDAD	S	3,00	0,00
170000007096628	14-005-001-00003-00004	62000	PASTOS PERMANENTES DE 5 O MAS AÑOS-SIN VARIEDAD	S	11,67	0,00
170000007096629	14-005-001-00003-00013	62000	PASTOS PERMANENTES DE 5 O MAS AÑOS-SIN VARIEDAD	S	0,24	0,00
170000007096624	14-005-001-00007-00002	62000	PASTOS PERMANENTES DE 5 O MAS AÑOS-SIN VARIEDAD	S	0,07	0,00
170000007096643	14-005-001-00007-00002	62000	PASTOS PERMANENTES DE 5 O MAS AÑOS-SIN VARIEDAD	S	22,90	0,00
170000007096652	14-005-001-00007-00004	62000	PASTOS PERMANENTES DE 5 O MAS AÑOS-SIN VARIEDAD	S	0,26	0,00
170000007096653	14-005-001-00007-00005	62000	PASTOS PERMANENTES DE 5 O MAS AÑOS-SIN VARIEDAD	S	1,07	0,00
170000007096650	14-005-001-00007-00005	62000	PASTOS PERMANENTES DE 5 O MAS AÑOS-SIN VARIEDAD	S	0,64	0,00
170000007096651	14-005-001-00008-00002	62000	PASTOS PERMANENTES DE 5 O MAS AÑOS-SIN VARIEDAD	S	0,33	0,00
170000007096648	14-005-001-00008-00010	62000	PASTOS PERMANENTES DE 5 O MAS AÑOS-SIN VARIEDAD	S	5,58	0,00
170000007096649	14-005-001-00008-00011	62000	PASTOS PERMANENTES DE 5 O MAS AÑOS-SIN VARIEDAD	S	59,14	0,00
170000007096623	14-005-001-00008-00011	62000	PASTOS PERMANENTES DE 5 O MAS AÑOS-SIN VARIEDAD	S	7,38	0,00
170000007096621	14-005-001-00008-00011	62000	PASTOS PERMANENTES DE 5 O MAS AÑOS-SIN VARIEDAD	S	1,58	0,00
170000007096630	14-053-002-00002-00004	62000	PASTOS PERMANENTES DE 5 O MAS AÑOS-SIN VARIEDAD	S	18,34	0,00
170000007096642	14-053-002-00002-00005	62000	PASTOS PERMANENTES DE 5 O MAS AÑOS-SIN VARIEDAD	S	3,82	0,00
170000007096641	14-053-002-00002-00006	62000	PASTOS PERMANENTES DE 5 O MAS AÑOS-SIN VARIEDAD	S	7,12	0,00
170000007096640	14-053-002-00002-00007	62000	PASTOS PERMANENTES DE 5 O MAS AÑOS-SIN VARIEDAD	S	12,76	0,00
170000007096639	14-053-002-00003-00002	62000	PASTOS PERMANENTES DE 5 O MAS AÑOS-SIN VARIEDAD	S	1,55	0,00
170000007096631	14-053-002-00045-00003	62000	PASTOS PERMANENTES DE 5 O MAS AÑOS-SIN VARIEDAD	S	76,67	0,00
170000007096645	14-053-002-00045-00004	62000	PASTOS PERMANENTES DE 5 O MAS AÑOS-SIN VARIEDAD	S	1,49	0,00

Porcentaje de superficie determinada en zonas vulnerables a la contaminación por nitratos PUNTOS: 4,00 100.0%

<u>REF.</u>	<u>REFERENCIA SIGPAC</u>	<u>CULTIVO</u>	<u>DESCRIPCIÓN CULTIVO</u>	<u>S/R</u>	<u>SUP. COMPROM.</u> <u>(ha)</u>	<u>SUP. CUMPLE</u> <u>(ha)</u>
170000007096620	14-005-001-00003-00001	62000	PASTOS PERMANENTES DE 5 O MAS AÑOS-SIN VARIEDAD	S	0,96	0,96
170000007096644	14-005-001-00003-00002	62000	PASTOS PERMANENTES DE 5 O MAS AÑOS-SIN VARIEDAD	S	1,67	1,67
170000007096636	14-005-001-00003-00002	62000	PASTOS PERMANENTES DE 5 O MAS AÑOS-SIN VARIEDAD	S	0,34	0,34
170000007096626	14-005-001-00003-00002	62000	PASTOS PERMANENTES DE 5 O MAS AÑOS-SIN VARIEDAD	S	163,09	163,09
170000007096625	14-005-001-00003-00002	62000	PASTOS PERMANENTES DE 5 O MAS AÑOS-SIN VARIEDAD	S	2,76	2,76
-1395207	14-005-001-00003-00002	62000	PASTOS PERMANENTES DE 5 O MAS AÑOS-SIN VARIEDAD	S	24,20	24,20
170000007096638	14-005-001-00003-00002	62000	PASTOS PERMANENTES DE 5 O MAS AÑOS-SIN VARIEDAD	S	15,64	15,64
170000007096632	14-005-001-00003-00002	62000	PASTOS PERMANENTES DE 5 O MAS AÑOS-SIN VARIEDAD	S	0,64	0,64
170000007096627	14-005-001-00003-00003	62000	PASTOS PERMANENTES DE 5 O MAS AÑOS-SIN VARIEDAD	S	3,00	3,00
170000007096628	14-005-001-00003-00004	62000	PASTOS PERMANENTES DE 5 O MAS AÑOS-SIN VARIEDAD	S	11,67	11,67
170000007096629	14-005-001-00003-00013	62000	PASTOS PERMANENTES DE 5 O MAS AÑOS-SIN VARIEDAD	S	0,24	0,24
170000007096643	14-005-001-00007-00002	62000	PASTOS PERMANENTES DE 5 O MAS AÑOS-SIN VARIEDAD	S	22,90	22,90

Puede verificar la integridad de una copia de este documento mediante la lectura del código QR adjunto o mediante el acceso a la dirección <https://ws050.juntadeandalucia.es/verificarFirma> indicando el código de VERIFICACIÓN

FIRMADO POR

RAQUEL MARIA ESPIN CRESPO

18/12/2024

VERIFICACIÓN

Pk2jmAXJ2HCKLG8EGNY6LLFZ5GHZ7C

PÁG. 17/59





REF.	REFERENCIA SIGPAC	CULTIVO	DESCRIPCIÓN CULTIVO	S/R	SUP. COMPROM. (ha)	SUP. CUMPLE (ha)
			VARIEDAD			
170000007096624	14-005-001-00007-00002	62000	PASTOS PERMANENTES DE 5 O MAS AÑOS-SIN VARIEDAD	S	0,07	0,07
170000007096652	14-005-001-00007-00004	62000	PASTOS PERMANENTES DE 5 O MAS AÑOS-SIN VARIEDAD	S	0,26	0,26
170000007096653	14-005-001-00007-00005	62000	PASTOS PERMANENTES DE 5 O MAS AÑOS-SIN VARIEDAD	S	1,07	1,07
170000007096650	14-005-001-00007-00005	62000	PASTOS PERMANENTES DE 5 O MAS AÑOS-SIN VARIEDAD	S	0,64	0,64
170000007096651	14-005-001-00008-00002	62000	PASTOS PERMANENTES DE 5 O MAS AÑOS-SIN VARIEDAD	S	0,33	0,33
170000007096648	14-005-001-00008-00010	62000	PASTOS PERMANENTES DE 5 O MAS AÑOS-SIN VARIEDAD	S	5,58	5,58
170000007096621	14-005-001-00008-00011	62000	PASTOS PERMANENTES DE 5 O MAS AÑOS-SIN VARIEDAD	S	1,58	1,58
170000007096649	14-005-001-00008-00011	62000	PASTOS PERMANENTES DE 5 O MAS AÑOS-SIN VARIEDAD	S	59,14	59,14
170000007096623	14-005-001-00008-00011	62000	PASTOS PERMANENTES DE 5 O MAS AÑOS-SIN VARIEDAD	S	7,38	7,38
170000007096630	14-053-002-00002-00004	62000	PASTOS PERMANENTES DE 5 O MAS AÑOS-SIN VARIEDAD	S	18,34	18,34
170000007096642	14-053-002-00002-00005	62000	PASTOS PERMANENTES DE 5 O MAS AÑOS-SIN VARIEDAD	S	3,82	3,82
170000007096641	14-053-002-00002-00006	62000	PASTOS PERMANENTES DE 5 O MAS AÑOS-SIN VARIEDAD	S	7,12	7,12
170000007096640	14-053-002-00002-00007	62000	PASTOS PERMANENTES DE 5 O MAS AÑOS-SIN VARIEDAD	S	12,76	12,76
170000007096639	14-053-002-00003-00002	62000	PASTOS PERMANENTES DE 5 O MAS AÑOS-SIN VARIEDAD	S	1,55	1,55
170000007096631	14-053-002-00045-00003	62000	PASTOS PERMANENTES DE 5 O MAS AÑOS-SIN VARIEDAD	S	76,67	76,67
170000007096645	14-053-002-00045-00004	62000	PASTOS PERMANENTES DE 5 O MAS AÑOS-SIN VARIEDAD	S	1,49	1,49

Pendiente media de la explotación**PUNTOS:** 3,00 28.68%

REF.	REFERENCIA SIGPAC	CULTIVO	DESCRIPCIÓN CULTIVO	S/R	PENDIENTE MEDIA (%)	SUP. COMPROM. (ha)
170000007096620	14-005-001-00003-00001	62000	PASTOS PERMANENTES DE 5 O MAS AÑOS-SIN VARIEDAD	S	20,10	0,96
170000007096632	14-005-001-00003-00002	62000	PASTOS PERMANENTES DE 5 O MAS AÑOS-SIN VARIEDAD	S	29,80	0,64
170000007096625	14-005-001-00003-00002	62000	PASTOS PERMANENTES DE 5 O MAS AÑOS-SIN VARIEDAD	S	29,80	2,76
170000007096638	14-005-001-00003-00002	62000	PASTOS PERMANENTES DE 5 O MAS AÑOS-SIN VARIEDAD	S	29,80	15,64
-1395207	14-005-001-00003-00002	62000	PASTOS PERMANENTES DE 5 O MAS AÑOS-SIN VARIEDAD	S	29,80	24,20
170000007096636	14-005-001-00003-00002	62000	PASTOS PERMANENTES DE 5 O MAS AÑOS-SIN VARIEDAD	S	29,80	0,34
170000007096644	14-005-001-00003-00002	62000	PASTOS PERMANENTES DE 5 O MAS AÑOS-SIN VARIEDAD	S	29,80	1,67
170000007096626	14-005-001-00003-00002	62000	PASTOS PERMANENTES DE 5 O MAS AÑOS-SIN VARIEDAD	S	29,80	163,09
170000007096627	14-005-001-00003-00003	62000	PASTOS PERMANENTES DE 5 O MAS AÑOS-SIN VARIEDAD	S	19,80	3,00
170000007096628	14-005-001-00003-00004	62000	PASTOS PERMANENTES DE 5 O MAS AÑOS-SIN VARIEDAD	S	9,70	11,67
170000007096629	14-005-001-00003-00013	62000	PASTOS PERMANENTES DE 5 O MAS AÑOS-SIN VARIEDAD	S	15,60	0,24
170000007096624	14-005-001-00007-00002	62000	PASTOS PERMANENTES DE 5 O MAS AÑOS-SIN VARIEDAD	S	16,10	0,07
170000007096643	14-005-001-00007-00002	62000	PASTOS PERMANENTES DE 5 O MAS AÑOS-SIN VARIEDAD	S	16,10	22,90
170000007096652	14-005-001-00007-00004	62000	PASTOS PERMANENTES DE 5 O MAS AÑOS-SIN VARIEDAD	S	9,40	0,26
170000007096650	14-005-001-00007-00005	62000	PASTOS PERMANENTES DE 5 O MAS AÑOS-SIN VARIEDAD	S	16,50	0,64
170000007096653	14-005-001-00007-00005	62000	PASTOS PERMANENTES DE 5 O MAS AÑOS-SIN VARIEDAD	S	16,50	1,07
170000007096651	14-005-001-00008-00002	62000	PASTOS PERMANENTES DE 5 O MAS AÑOS-SIN VARIEDAD	S	19,80	0,33
170000007096648	14-005-001-00008-00010	62000	PASTOS PERMANENTES DE 5 O MAS AÑOS-SIN VARIEDAD	S	40,30	5,58

Puede verificar la integridad de una copia de este documento mediante la lectura del código QR adjunto o mediante el acceso a la dirección <https://ws050.juntadeandalucia.es/verificarFirma> indicando el código de VERIFICACIÓN

FIRMADO POR

RAQUEL MARIA ESPIN CRESPO

18/12/2024

VERIFICACIÓN

Pk2jmAXJ2HCKLG8EGNY6LLFZ5GHZ7C

PÁG. 18/59





REF.	REFERENCIA SIGPAC	CULTIVO	DESCRIPCIÓN CULTIVO	S/R	PENDIENTE MEDIA (%)	SUP. COMPROM. (ha)
170000007096649	14-005-001-00008-00011	62000	PASTOS PERMANENTES DE 5 O MAS AÑOS-SIN VARIEDAD	S	22,10	59,14
170000007096623	14-005-001-00008-00011	62000	PASTOS PERMANENTES DE 5 O MAS AÑOS-SIN VARIEDAD	S	22,10	7,38
170000007096621	14-005-001-00008-00011	62000	PASTOS PERMANENTES DE 5 O MAS AÑOS-SIN VARIEDAD	S	22,10	1,58
170000007096630	14-053-002-00002-00004	62000	PASTOS PERMANENTES DE 5 O MAS AÑOS-SIN VARIEDAD	S	35,10	18,34
170000007096642	14-053-002-00002-00005	62000	PASTOS PERMANENTES DE 5 O MAS AÑOS-SIN VARIEDAD	S	24,90	3,82
170000007096641	14-053-002-00002-00006	62000	PASTOS PERMANENTES DE 5 O MAS AÑOS-SIN VARIEDAD	S	23,90	7,12
170000007096640	14-053-002-00002-00007	62000	PASTOS PERMANENTES DE 5 O MAS AÑOS-SIN VARIEDAD	S	38,20	12,76
170000007096639	14-053-002-00003-00002	62000	PASTOS PERMANENTES DE 5 O MAS AÑOS-SIN VARIEDAD	S	30,70	1,55
170000007096631	14-053-002-00045-00003	62000	PASTOS PERMANENTES DE 5 O MAS AÑOS-SIN VARIEDAD	S	35,40	76,67
170000007096645	14-053-002-00045-00004	62000	PASTOS PERMANENTES DE 5 O MAS AÑOS-SIN VARIEDAD	S	40,90	1,49

Porcentaje de superficie determinada de la explotación situada en Parques Naturales o Parques Nacionales PUNTOS: 3,74 73.86%

REF.	REFERENCIA SIGPAC	CULTIVO	DESCRIPCIÓN CULTIVO	S/R	SUP. COMPROM. (ha)	SUP. CUMPLE (ha)
170000007096620	14-005-001-00003-00001	62000	PASTOS PERMANENTES DE 5 O MAS AÑOS-SIN VARIEDAD	S	0,96	0,96
170000007096625	14-005-001-00003-00002	62000	PASTOS PERMANENTES DE 5 O MAS AÑOS-SIN VARIEDAD	S	2,76	2,76
-1395207	14-005-001-00003-00002	62000	PASTOS PERMANENTES DE 5 O MAS AÑOS-SIN VARIEDAD	S	24,20	24,20
170000007096644	14-005-001-00003-00002	62000	PASTOS PERMANENTES DE 5 O MAS AÑOS-SIN VARIEDAD	S	1,67	1,67
170000007096626	14-005-001-00003-00002	62000	PASTOS PERMANENTES DE 5 O MAS AÑOS-SIN VARIEDAD	S	163,09	163,09
170000007096632	14-005-001-00003-00002	62000	PASTOS PERMANENTES DE 5 O MAS AÑOS-SIN VARIEDAD	S	0,64	0,64
170000007096638	14-005-001-00003-00002	62000	PASTOS PERMANENTES DE 5 O MAS AÑOS-SIN VARIEDAD	S	15,64	15,64
170000007096636	14-005-001-00003-00002	62000	PASTOS PERMANENTES DE 5 O MAS AÑOS-SIN VARIEDAD	S	0,34	0,34
170000007096627	14-005-001-00003-00003	62000	PASTOS PERMANENTES DE 5 O MAS AÑOS-SIN VARIEDAD	S	3,00	3,00
170000007096628	14-005-001-00003-00004	62000	PASTOS PERMANENTES DE 5 O MAS AÑOS-SIN VARIEDAD	S	11,67	11,67
170000007096629	14-005-001-00003-00013	62000	PASTOS PERMANENTES DE 5 O MAS AÑOS-SIN VARIEDAD	S	0,24	0,24
170000007096643	14-005-001-00007-00002	62000	PASTOS PERMANENTES DE 5 O MAS AÑOS-SIN VARIEDAD	S	22,90	0,00
170000007096624	14-005-001-00007-00002	62000	PASTOS PERMANENTES DE 5 O MAS AÑOS-SIN VARIEDAD	S	0,07	0,00
170000007096652	14-005-001-00007-00004	62000	PASTOS PERMANENTES DE 5 O MAS AÑOS-SIN VARIEDAD	S	0,26	0,26
170000007096650	14-005-001-00007-00005	62000	PASTOS PERMANENTES DE 5 O MAS AÑOS-SIN VARIEDAD	S	0,64	0,64
170000007096653	14-005-001-00007-00005	62000	PASTOS PERMANENTES DE 5 O MAS AÑOS-SIN VARIEDAD	S	1,07	1,07
170000007096651	14-005-001-00008-00002	62000	PASTOS PERMANENTES DE 5 O MAS AÑOS-SIN VARIEDAD	S	0,33	0,33
170000007096648	14-005-001-00008-00010	62000	PASTOS PERMANENTES DE 5 O MAS AÑOS-SIN VARIEDAD	S	5,58	5,58
170000007096649	14-005-001-00008-00011	62000	PASTOS PERMANENTES DE 5 O MAS AÑOS-SIN VARIEDAD	S	59,14	0,00
170000007096623	14-005-001-00008-00011	62000	PASTOS PERMANENTES DE 5 O MAS AÑOS-SIN VARIEDAD	S	7,38	0,00
170000007096621	14-005-001-00008-00011	62000	PASTOS PERMANENTES DE 5 O MAS AÑOS-SIN VARIEDAD	S	1,58	0,00
170000007096630	14-053-002-00002-00004	62000	PASTOS PERMANENTES DE 5 O MAS AÑOS-SIN VARIEDAD	S	18,34	18,34
170000007096642	14-053-002-00002-00005	62000	PASTOS PERMANENTES DE 5 O MAS AÑOS-SIN VARIEDAD	S	3,82	0,00
170000007096641	14-053-002-00002-00006	62000	PASTOS PERMANENTES DE 5 O MAS AÑOS-SIN VARIEDAD	S	7,12	0,00
170000007096640	14-053-002-00002-00007	62000	PASTOS PERMANENTES DE 5 O MAS AÑOS-SIN VARIEDAD	S	12,76	0,00

Puede verificar la integridad de una copia de este documento mediante la lectura del código QR adjunto o mediante el acceso a la dirección <https://ws050.juntadeandalucia.es/verificarFirma> indicando el código de VERIFICACIÓN

FIRMADO POR

RAQUEL MARIA ESPIN CRESPO

18/12/2024

VERIFICACIÓN

Pk2jmAXJ2HCKLG8EGNY6LLFZ5GHZ7C

PÁG. 19/59





REF.	REFERENCIA SIGPAC	CULTIVO	DESCRIPCIÓN CULTIVO	S/R	SUP. COMPROM. (ha)	SUP. CUMPLE (ha)
170000007096639	14-053-002-00003-00002	62000	PASTOS PERMANENTES DE 5 O MAS AÑOS-SIN VARIEDAD	S	1,55	0,00
170000007096631	14-053-002-00045-00003	62000	PASTOS PERMANENTES DE 5 O MAS AÑOS-SIN VARIEDAD	S	76,67	76,67
170000007096645	14-053-002-00045-00004	62000	PASTOS PERMANENTES DE 5 O MAS AÑOS-SIN VARIEDAD	S	1,49	1,49

Datos considerados para el Cálculo de la Carga Ganadera mínima y máxima del expediente

Explotación	Especie	Inscrito en Sipea y Admisible	Ugm Calculada para CG Mínima	Ugm Calculada para CG Máxima
ES140530000002	BOVINA	SI	148,11	148,11
			<u>148,11</u>	<u>148,11</u>

Superficie determinada para Cálculo Carga Ganadera Mínima: 444,91 ha

Superficie determinada para Cálculo Carga Ganadera Máxima: 472,40 ha

Carga Ganadera Mínima Expediente: 0,33 ugm/ha

Carga Ganadera Máxima Expediente: 0,31 ugm/ha

Recintos Determinados para el Cálculo de Carga Ganadera Mínima

REF.	REFERENCIA SIGPAC	CULTIVO	DESCRIPCIÓN CULTIVO	S/R	SUP. COMPROM. (ha)
-1395207	14-005-001-00003-00002	62000	PASTOS PERMANENTES DE 5 O MAS AÑOS-SIN VARIEDAD	S	24,20
170000007096620	14-005-001-00003-00001	62000	PASTOS PERMANENTES DE 5 O MAS AÑOS-SIN VARIEDAD	S	0,96
170000007096621	14-005-001-00008-00011	62000	PASTOS PERMANENTES DE 5 O MAS AÑOS-SIN VARIEDAD	S	1,58
170000007096623	14-005-001-00008-00011	62000	PASTOS PERMANENTES DE 5 O MAS AÑOS-SIN VARIEDAD	S	7,38
170000007096624	14-005-001-00007-00002	62000	PASTOS PERMANENTES DE 5 O MAS AÑOS-SIN VARIEDAD	S	0,07
170000007096625	14-005-001-00003-00002	62000	PASTOS PERMANENTES DE 5 O MAS AÑOS-SIN VARIEDAD	S	2,76
170000007096626	14-005-001-00003-00002	62000	PASTOS PERMANENTES DE 5 O MAS AÑOS-SIN VARIEDAD	S	163,09
170000007096627	14-005-001-00003-00003	62000	PASTOS PERMANENTES DE 5 O MAS AÑOS-SIN VARIEDAD	S	3,00
170000007096628	14-005-001-00003-00004	62000	PASTOS PERMANENTES DE 5 O MAS AÑOS-SIN VARIEDAD	S	11,67
170000007096629	14-005-001-00003-00013	62000	PASTOS PERMANENTES DE 5 O MAS AÑOS-SIN VARIEDAD	S	0,24
170000007096630	14-053-002-00002-00004	62000	PASTOS PERMANENTES DE 5 O MAS AÑOS-SIN VARIEDAD	S	18,34
170000007096631	14-053-002-00045-00003	62000	PASTOS PERMANENTES DE 5 O MAS AÑOS-SIN VARIEDAD	S	76,67
170000007096632	14-005-001-00003-00002	62000	PASTOS PERMANENTES DE 5 O MAS AÑOS-SIN VARIEDAD	S	0,64
170000007096636	14-005-001-00003-00002	62000	PASTOS PERMANENTES DE 5 O MAS AÑOS-SIN VARIEDAD	S	0,34
170000007096638	14-005-001-00003-00002	62000	PASTOS PERMANENTES DE 5 O MAS AÑOS-SIN VARIEDAD	S	15,64
170000007096639	14-053-002-00003-00002	62000	PASTOS PERMANENTES DE 5 O MAS AÑOS-SIN VARIEDAD	S	1,55
170000007096640	14-053-002-00002-00007	62000	PASTOS PERMANENTES DE 5 O MAS AÑOS-SIN VARIEDAD	S	12,76
170000007096641	14-053-002-00002-00006	62000	PASTOS PERMANENTES DE 5 O MAS AÑOS-SIN VARIEDAD	S	7,12
170000007096642	14-053-002-00002-00005	62000	PASTOS PERMANENTES DE 5 O MAS AÑOS-SIN VARIEDAD	S	3,82
170000007096643	14-005-001-00007-00002	62000	PASTOS PERMANENTES DE 5 O MAS AÑOS-SIN VARIEDAD	S	22,90
170000007096644	14-005-001-00003-00002	62000	PASTOS PERMANENTES DE 5 O MAS AÑOS-SIN VARIEDAD	S	1,67
170000007096645	14-053-002-00045-00004	62000	PASTOS PERMANENTES DE 5 O MAS AÑOS-SIN VARIEDAD	S	1,49
170000007096648	14-005-001-00008-00010	62000	PASTOS PERMANENTES DE 5 O MAS AÑOS-SIN VARIEDAD	S	5,58
170000007096649	14-005-001-00008-00011	62000	PASTOS PERMANENTES DE 5 O MAS AÑOS-SIN VARIEDAD	S	59,14

Puede verificar la integridad de una copia de este documento mediante la lectura del código QR adjunto o mediante el acceso a la dirección <https://ws050.juntadeandalucia.es/verificarFirma> indicando el código de VERIFICACIÓN

FIRMADO POR

RAQUEL MARIA ESPIN CRESPO

18/12/2024

VERIFICACIÓN

Pk2jmAXJ2HCKLG8EGNY6LLFZ5GHZ7C

PÁG. 20/59



**Datos considerados para el Cálculo de la Carga Ganadera mínima y máxima del expediente****Recintos Determinados para el Cálculo de Garga Ganadera Mínima**

REF.	REFERENCIA SIGPAC	CULTIVO	DESCRIPCIÓN CULTIVO	S/R	SUP. COMPROM. (ha)
170000007096650	14-005-001-00007-00005	62000	PASTOS PERMANENTES DE 5 O MAS AÑOS-SIN VARIEDAD	S	0,64
170000007096651	14-005-001-00008-00002	62000	PASTOS PERMANENTES DE 5 O MAS AÑOS-SIN VARIEDAD	S	0,33
170000007096652	14-005-001-00007-00004	62000	PASTOS PERMANENTES DE 5 O MAS AÑOS-SIN VARIEDAD	S	0,26
170000007096653	14-005-001-00007-00005	62000	PASTOS PERMANENTES DE 5 O MAS AÑOS-SIN VARIEDAD	S	1,07

Recintos Determinados para el Cálculo de Garga Ganadera Máxima

REF.	REFERENCIA SIGPAC	CULTIVO	DESCRIPCIÓN CULTIVO	S/R	SUP. COMPROM. (ha)
-1395207	14-005-001-00003-00002	62000	PASTOS PERMANENTES DE 5 O MAS AÑOS-SIN VARIEDAD	S	24,20
170000007096620	14-005-001-00003-00001	62000	PASTOS PERMANENTES DE 5 O MAS AÑOS-SIN VARIEDAD	S	0,96
170000007096621	14-005-001-00008-00011	62000	PASTOS PERMANENTES DE 5 O MAS AÑOS-SIN VARIEDAD	S	1,58
170000007096623	14-005-001-00008-00011	62000	PASTOS PERMANENTES DE 5 O MAS AÑOS-SIN VARIEDAD	S	7,38
170000007096624	14-005-001-00007-00002	62000	PASTOS PERMANENTES DE 5 O MAS AÑOS-SIN VARIEDAD	S	0,07
170000007096625	14-005-001-00003-00002	62000	PASTOS PERMANENTES DE 5 O MAS AÑOS-SIN VARIEDAD	S	2,76
170000007096626	14-005-001-00003-00002	62000	PASTOS PERMANENTES DE 5 O MAS AÑOS-SIN VARIEDAD	S	163,09
170000007096627	14-005-001-00003-00003	62000	PASTOS PERMANENTES DE 5 O MAS AÑOS-SIN VARIEDAD	S	3,00
170000007096628	14-005-001-00003-00004	62000	PASTOS PERMANENTES DE 5 O MAS AÑOS-SIN VARIEDAD	S	11,67
170000007096629	14-005-001-00003-00013	62000	PASTOS PERMANENTES DE 5 O MAS AÑOS-SIN VARIEDAD	S	0,24
170000007096630	14-053-002-00002-00004	62000	PASTOS PERMANENTES DE 5 O MAS AÑOS-SIN VARIEDAD	S	18,34
170000007096631	14-053-002-00045-00003	62000	PASTOS PERMANENTES DE 5 O MAS AÑOS-SIN VARIEDAD	S	76,67
170000007096632	14-005-001-00003-00002	62000	PASTOS PERMANENTES DE 5 O MAS AÑOS-SIN VARIEDAD	S	0,64
170000007096635	14-005-001-00008-00012	62000	PASTOS PERMANENTES DE 5 O MAS AÑOS-SIN VARIEDAD	S	27,49
170000007096636	14-005-001-00003-00002	62000	PASTOS PERMANENTES DE 5 O MAS AÑOS-SIN VARIEDAD	S	0,34
170000007096638	14-005-001-00003-00002	62000	PASTOS PERMANENTES DE 5 O MAS AÑOS-SIN VARIEDAD	S	15,64
170000007096639	14-053-002-00003-00002	62000	PASTOS PERMANENTES DE 5 O MAS AÑOS-SIN VARIEDAD	S	1,55
170000007096640	14-053-002-00002-00007	62000	PASTOS PERMANENTES DE 5 O MAS AÑOS-SIN VARIEDAD	S	12,76
170000007096641	14-053-002-00002-00006	62000	PASTOS PERMANENTES DE 5 O MAS AÑOS-SIN VARIEDAD	S	7,12
170000007096642	14-053-002-00002-00005	62000	PASTOS PERMANENTES DE 5 O MAS AÑOS-SIN VARIEDAD	S	3,82
170000007096643	14-005-001-00007-00002	62000	PASTOS PERMANENTES DE 5 O MAS AÑOS-SIN VARIEDAD	S	22,90
170000007096644	14-005-001-00003-00002	62000	PASTOS PERMANENTES DE 5 O MAS AÑOS-SIN VARIEDAD	S	1,67
170000007096645	14-053-002-00045-00004	62000	PASTOS PERMANENTES DE 5 O MAS AÑOS-SIN VARIEDAD	S	1,49
170000007096648	14-005-001-00008-00010	62000	PASTOS PERMANENTES DE 5 O MAS AÑOS-SIN VARIEDAD	S	5,58
170000007096649	14-005-001-00008-00011	62000	PASTOS PERMANENTES DE 5 O MAS AÑOS-SIN VARIEDAD	S	59,14
170000007096650	14-005-001-00007-00005	62000	PASTOS PERMANENTES DE 5 O MAS AÑOS-SIN VARIEDAD	S	0,64
170000007096651	14-005-001-00008-00002	62000	PASTOS PERMANENTES DE 5 O MAS AÑOS-SIN VARIEDAD	S	0,33
170000007096652	14-005-001-00007-00004	62000	PASTOS PERMANENTES DE 5 O MAS AÑOS-SIN VARIEDAD	S	0,26
170000007096653	14-005-001-00007-00005	62000	PASTOS PERMANENTES DE 5 O MAS AÑOS-SIN VARIEDAD	S	1,07

Puede verificar la integridad de una copia de este documento mediante la lectura del código QR adjunto o mediante el acceso a la dirección <https://ws050.juntadeandalucia.es/verificarFirma> indicando el código de VERIFICACIÓN

FIRMADO POR

RAQUEL MARIA ESPIN CRESPO

18/12/2024

VERIFICACIÓN


Pk2jmAXJ2HCKLG8EGNY6LLFZ5GHZ7C

PÁG. 21/59





Datos considerados para el Cálculo de la Carga Ganadera mínima y máxima del expediente

Puede verificar la integridad de una copia de este documento mediante la lectura del código QR adjunto o mediante el acceso a la dirección https://ws050.juntadeandalucia.es/verificarFirma indicando el código de VERIFICACIÓN			
FIRMADO POR	RAQUEL MARIA ESPIN CRESPO	18/12/2024	
VERIFICACIÓN	Pk2jmAXJ2HCKLG8EGNY6LLFZ5GHZ7C	PÁG. 22/59	

**GRANADA**

<u>APELLIDOS Y NOMBRE / RAZÓN SOCIAL</u>	<u>NIF</u>	<u>EXPEDIENTE</u>	<u>SUP. COMPR.</u>	<u>RESOLUCIÓN</u>
Sola Ortega Amanda	****8540*	1285043	8,09	ADMITIDO

IMPORTE POR ANUALIDAD

	<u>2023</u>	<u>2024</u>	<u>2025</u>	<u>2026</u>	<u>2027</u>
IMPORTE MÁXIMO SUBVENCIONABLE	2.005,51 €	2.005,51 €	2.005,51 €	2.005,51 €	2.005,51 €
IMPORTE MEDIO DE TRANSFERENCIA (€/ha)	247,90 €	247,90 €	247,90 €	247,90 €	247,90 €

DETALLE IMPORTE POR ANUALIDAD**GRUPOS DE CULTIVO NO ADMITIDOS**

FRUTALES SECANO

<u>GRUPOS DE CULTIVO ADMITIDOS</u>	<u>SUP. COMPROM.</u>	<u>2023</u>	<u>2024</u>	<u>2025</u>	<u>2026</u>	<u>2027</u>	<u>TRAMO</u>	<u>ADMIT.</u>
OLIVAR	8,09	2.005,51 €	2.005,51 €	2.005,51 €	2.005,51 €	2.005,51 €	1	SÍ
IMPORTE MEDIO DE TRANSFERENCIA (€/ ha)		247,90	247,90	247,90	247,90	247,90		

RECINTOS COMPROMETIDOS

<u>REF.</u>	<u>REFERENCIA SIGPAC</u>	<u>GRUPO DE PAGO</u>	<u>CULT. DESCRIPCIÓN CULTIVO</u>	<u>S/R</u>	<u>PEND. MEDIA (%)</u>	<u>SUP. ADMIN. (ha)</u>	<u>SUP. CERT. (ha)</u>	<u>SUP. CAMPO (ha)</u>	<u>SUP. COMPROM. (ha)</u>
-1357135	18-047-015-01178-00004	FRUTALES SECANO	104020 ALMENDROS-GUARA	S	20,40	0,05	0,05		0,05
1700000005152541	18-047-013-00079-00001	OLIVAR	101010 OLIVAR-PICUAL	S	31,50	0,25	0,25		0,25
1700000005152546	18-047-013-00457-00001	OLIVAR	101010 OLIVAR-PICUAL	R	30,80	0,09	0,09		0,09
1700000005152547	18-047-015-00444-00001	OLIVAR	101010 OLIVAR-PICUAL	S	19,20	2,01	2,01		1,97
1700000005152548	18-047-015-01178-00001	OLIVAR	101010 OLIVAR-PICUAL	S	22,20	1,78	1,78		1,78
1700000005152553	18-047-013-00078-00007	OLIVAR	101010 OLIVAR-PICUAL	S	24,60	0,15	0,15		0,15
1700000005152554	18-047-013-00308-00001	OLIVAR	101010 OLIVAR-PICUAL	S	28,60	1,84	1,84		1,84
1700000005152556	18-047-013-00078-00002	OLIVAR	101010 OLIVAR-PICUAL	S	30,60	2,01	2,01		2,01
1700000005152557	18-047-011-00204-00001	FRUTALES SECANO	104020 ALMENDROS-GUARA	S	30,10	1,37	1,37		1,35
1700000005152558	18-047-011-00205-00001	FRUTALES SECANO	104020 ALMENDROS-GUARA	S	26,10	2,14	2,14		2,14
1700000005152559	18-047-014-00560-00001	FRUTALES SECANO	104020 ALMENDROS-GUARA	S	17,90	2,25	2,25		2,25
1700000005152560	18-047-015-00378-00001	FRUTALES SECANO	104020 ALMENDROS-GUARA	S	9,70	0,85	0,85		0,85
1700000005152563	18-047-011-00245-00001	FRUTALES SECANO	104020 ALMENDROS-GUARA	S	16,80	0,69	0,69		0,69
1700000005152564	18-047-011-00246-00001	FRUTALES SECANO	104020 ALMENDROS-GUARA	S	16,00	0,93	0,93		0,93
1700000005152565	18-047-011-00237-00001	FRUTALES SECANO	104020 ALMENDROS-GUARA	S	19,20	0,75	0,75		0,75

Puede verificar la integridad de una copia de este documento mediante la lectura del código QR adjunto o mediante el acceso a la dirección <https://ws050.juntadeandalucia.es/verificarFirma> indicando el código de VERIFICACIÓN

FIRMADO POR	RAQUEL MARIA ESPIN CRESPO	18/12/2024
VERIFICACIÓN	Pk2jmAXJ2HCKLG8EGNY6LLFZ5GHZ7C	PÁG. 23/59



**INCIDENCIAS****INCIDENCIA DESCRIPCIÓN**

242	Recinto pendiente de acreditación de titularidad. Ref:-458687 Recinto:18-047-011-00442-00004 Cultivo:101010 OLIVAR-PICUAL Regadío Ref:1700000005152536 Recinto:18-047-013-00100-00001 Cultivo:101010 OLIVAR-PICUAL Secano Ref:1700000005152537 Recinto:18-047-013-00101-00001 Cultivo:101010 OLIVAR-PICUAL Secano Ref:1700000005152561 Recinto:18-047-013-00388-00001 Cultivo:104020 ALMENDROS-GUARA Secano Ref:1700000005152562 Recinto:18-047-013-00569-00001 Cultivo:104020 ALMENDROS-GUARA Secano Ref:-1025021 Recinto:18-047-013-00635-00001 Cultivo:101010 OLIVAR-PICUAL Secano Ref:1700000005152545 Recinto:18-047-014-00082-00003 Cultivo:101010 OLIVAR-PICUAL Regadío Ref:1700000005152544 Recinto:18-047-014-00529-00001 Cultivo:101010 OLIVAR-PICUAL Regadío Ref:1700000005152552 Recinto:18-047-014-00529-00002 Cultivo:101010 OLIVAR-PICUAL Regadío Ref:1700000005152551 Recinto:18-047-014-00917-00003 Cultivo:101010 OLIVAR-PICUAL Secano
4272	Verifica que las líneas de declaración de las Solicitudes Únicas no tienen solapes con la capa de Retroactividad Gráfica (ambas de la misma campaña) a nivel de expediente/línea de declaración gráfica de la solicitud. Ref:1700000005152557 Recinto:18-047-011-00204-00001 Cultivo: - Agregado de la referencia del recinto.:0 Zona de la referencia del recinto.:0 Superficie solapada.:0,02 Id. Incid.:99361585 Ref:1700000005152547 Recinto:18-047-015-00444-00001 Cultivo: - Agregado de la referencia del recinto.:0 Zona de la referencia del recinto.:0 Superficie solapada.:0,04 Id. Incid.:99361584
100400	Recinto con cultivo, variedad, régimen de explotación o uso Sigpac no compatible con la operación solicitada (Anexo IV.I Cultivos y variedades elegibles para las Intervenciones. Orden de 28 de marzo de 2023). Ref:1700000005152537 Recinto:18-047-013-00101-00001 Cultivo:101010 OLIVAR-PICUAL Secano Uso:FY

RESUMEN CRITERIOS DE SELECCIÓN

6503.2 Mantenimiento de prácticas y métodos de agricultura y ganadería ecológica. PUNTOS: 3,00
Conv 2023: Cultivos frutales secano

	<u>PUNTOS</u>	<u>CUMPLE</u>
Porcentaje de superficie determinada en Red Natura 2000	0,00	0.0%
Porcentaje de superficie determinada en zonas RAMSAR	0,00	0.0%
Porcentaje de superficie determinada en zonas vulnerables a la contaminación por nitratos	0,00	0.0%
Pendiente media de la explotación	3,00	20.74%
Porcentaje de Superficie de la explotación en municipios con más del 40 por ciento de su superficie agraria dentro de la Zona de desertificación	0,00	0.0%
Porcentaje de superficie determinada de la explotación situada en Parques Naturales o Parques Nacionales	0,00	0.0%

6503.2 Mantenimiento de prácticas y métodos de agricultura y ganadería ecológica. PUNTOS: 3,00
Conv 2023: Cultivos olivar

	<u>PUNTOS</u>	<u>CUMPLE</u>
Porcentaje de superficie determinada en Red Natura 2000	0,00	0.0%
Porcentaje de superficie determinada en zonas RAMSAR	0,00	0.0%
Porcentaje de superficie determinada en zonas vulnerables a la contaminación por nitratos	0,00	0.0%
Pendiente media de la explotación	3,00	25.44%
Porcentaje de superficie determinada de la explotación situada en Parques Naturales o Parques Nacionales	0,00	0.0%

DETALLE CRITERIOS DE SELECCIÓN

6503.2 Mantenimiento de prácticas y métodos de agricultura y ganadería ecológica. PUNTOS: 3,00
Conv 2023: Cultivos frutales secano

						PUNTOS:	0,00	0.0%
<u>REF.</u>	<u>REFERENCIA SIGPAC</u>	<u>CULTIVO</u>	<u>DESCRIPCIÓN CULTIVO</u>	<u>S/R</u>		<u>SUP. COMPROM.</u>	<u>SUP. CUMPLE</u>	
						(ha)	(ha)	
1700000005152557	18-047-011-00204-00001	104020	ALMENDROS-GUARA	S		1,35	0,00	
1700000005152558	18-047-011-00205-00001	104020	ALMENDROS-GUARA	S		2,14	0,00	
1700000005152565	18-047-011-00237-00001	104020	ALMENDROS-GUARA	S		0,75	0,00	
1700000005152563	18-047-011-00245-00001	104020	ALMENDROS-GUARA	S		0,69	0,00	
1700000005152564	18-047-011-00246-00001	104020	ALMENDROS-GUARA	S		0,93	0,00	
1700000005152559	18-047-014-00560-00001	104020	ALMENDROS-GUARA	S		2,25	0,00	
1700000005152560	18-047-015-00378-00001	104020	ALMENDROS-GUARA	S		0,85	0,00	
-1357135	18-047-015-01178-00004	104020	ALMENDROS-GUARA	S		0,05	0,00	
Porcentaje de superficie determinada en zonas RAMSAR						PUNTOS:	0,00	0.0%

Puede verificar la integridad de una copia de este documento mediante la lectura del código QR adjunto o mediante el acceso a la dirección <https://ws050.juntadeandalucia.es/verificarFirma> indicando el código de VERIFICACIÓN

FIRMADO POR	RAQUEL MARIA ESPIN CRESPO	18/12/2024
VERIFICACIÓN	Pk2jmAXJ2HCKLg8EGNY6LLFZ5GHZ7C	PÁG. 24/59





REF.	REFERENCIA SIGPAC	CULTIVO	DESCRIPCIÓN CULTIVO	S/R	SUP. COMPROM. (ha)	SUP. CUMPLE (ha)	
170000005152557	18-047-011-00204-00001	104020	ALMENDROS-GUARA	S	1,35	0,00	
170000005152558	18-047-011-00205-00001	104020	ALMENDROS-GUARA	S	2,14	0,00	
170000005152565	18-047-011-00237-00001	104020	ALMENDROS-GUARA	S	0,75	0,00	
170000005152563	18-047-011-00245-00001	104020	ALMENDROS-GUARA	S	0,69	0,00	
170000005152564	18-047-011-00246-00001	104020	ALMENDROS-GUARA	S	0,93	0,00	
170000005152559	18-047-014-00560-00001	104020	ALMENDROS-GUARA	S	2,25	0,00	
170000005152560	18-047-015-00378-00001	104020	ALMENDROS-GUARA	S	0,85	0,00	
-1357135	18-047-015-01178-00004	104020	ALMENDROS-GUARA	S	0,05	0,00	
Porcentaje de superficie determinada en zonas vulnerables a la contaminación por nitratos					PUNTOS:	0,00	0,0%

REF.	REFERENCIA SIGPAC	CULTIVO	DESCRIPCIÓN CULTIVO	S/R	SUP. COMPROM. (ha)	SUP. CUMPLE (ha)	
170000005152557	18-047-011-00204-00001	104020	ALMENDROS-GUARA	S	1,35	0,00	
170000005152558	18-047-011-00205-00001	104020	ALMENDROS-GUARA	S	2,14	0,00	
170000005152565	18-047-011-00237-00001	104020	ALMENDROS-GUARA	S	0,75	0,00	
170000005152563	18-047-011-00245-00001	104020	ALMENDROS-GUARA	S	0,69	0,00	
170000005152564	18-047-011-00246-00001	104020	ALMENDROS-GUARA	S	0,93	0,00	
170000005152559	18-047-014-00560-00001	104020	ALMENDROS-GUARA	S	2,25	0,00	
170000005152560	18-047-015-00378-00001	104020	ALMENDROS-GUARA	S	0,85	0,00	
-1357135	18-047-015-01178-00004	104020	ALMENDROS-GUARA	S	0,05	0,00	
Pendiente media de la explotación					PUNTOS:	3,00	20,74%

REF.	REFERENCIA SIGPAC	CULTIVO	DESCRIPCIÓN CULTIVO	S/R	PENDIENTE MEDIA (%)	SUP. COMPROM. (ha)	
170000005152557	18-047-011-00204-00001	104020	ALMENDROS-GUARA	S	30,10	1,35	
170000005152558	18-047-011-00205-00001	104020	ALMENDROS-GUARA	S	26,10	2,14	
170000005152565	18-047-011-00237-00001	104020	ALMENDROS-GUARA	S	19,20	0,75	
170000005152563	18-047-011-00245-00001	104020	ALMENDROS-GUARA	S	16,80	0,69	
170000005152564	18-047-011-00246-00001	104020	ALMENDROS-GUARA	S	16,00	0,93	
170000005152559	18-047-014-00560-00001	104020	ALMENDROS-GUARA	S	17,90	2,25	
170000005152560	18-047-015-00378-00001	104020	ALMENDROS-GUARA	S	9,70	0,85	
-1357135	18-047-015-01178-00004	104020	ALMENDROS-GUARA	S	20,40	0,05	
Porcentaje de Superficie de la explotación en municipios con más del 40 por ciento de su superficie agraria dentro de la Zona de desertificación					PUNTOS:	0,00	0,0%

REF.	REFERENCIA SIGPAC	CULTIVO	DESCRIPCIÓN CULTIVO	S/R	SUP. COMPROM. (ha)	SUP. CUMPLE (ha)	
170000005152557	18-047-011-00204-00001	104020	ALMENDROS-GUARA	S	1,35	0,00	
170000005152558	18-047-011-00205-00001	104020	ALMENDROS-GUARA	S	2,14	0,00	
170000005152565	18-047-011-00237-00001	104020	ALMENDROS-GUARA	S	0,75	0,00	
170000005152563	18-047-011-00245-00001	104020	ALMENDROS-GUARA	S	0,69	0,00	
170000005152564	18-047-011-00246-00001	104020	ALMENDROS-GUARA	S	0,93	0,00	
170000005152559	18-047-014-00560-00001	104020	ALMENDROS-GUARA	S	2,25	0,00	
170000005152560	18-047-015-00378-00001	104020	ALMENDROS-GUARA	S	0,85	0,00	
-1357135	18-047-015-01178-00004	104020	ALMENDROS-GUARA	S	0,05	0,00	
Porcentaje de superficie determinada de la explotación situada en Parques Naturales o Parques Nacionales					PUNTOS:	0,00	0,0%

REF.	REFERENCIA SIGPAC	CULTIVO	DESCRIPCIÓN CULTIVO	S/R	SUP. COMPROM. (ha)	SUP. CUMPLE (ha)
170000005152557	18-047-011-00204-00001	104020	ALMENDROS-GUARA	S	1,35	0,00
170000005152558	18-047-011-00205-00001	104020	ALMENDROS-GUARA	S	2,14	0,00
170000005152565	18-047-011-00237-00001	104020	ALMENDROS-GUARA	S	0,75	0,00
170000005152563	18-047-011-00245-00001	104020	ALMENDROS-GUARA	S	0,69	0,00
170000005152564	18-047-011-00246-00001	104020	ALMENDROS-GUARA	S	0,93	0,00
170000005152559	18-047-014-00560-00001	104020	ALMENDROS-GUARA	S	2,25	0,00

Puede verificar la integridad de una copia de este documento mediante la lectura del código QR adjunto o mediante el acceso a la dirección <https://ws050.juntadeandalucia.es/verificarFirma> indicando el código de VERIFICACIÓN

FIRMADO POR

RAQUEL MARIA ESPIN CRESPO

18/12/2024

VERIFICACIÓN

Pk2jmAXJ2HCKLG8EGNY6LLFZ5GHZ7C

PÁG. 25/59





REF.	REFERENCIA SIGPAC	CULTIVO	DESCRIPCIÓN CULTIVO	S/R	SUP. COMPROM. (ha)	SUP. CUMPLE (ha)
1700000005152560	18-047-015-00378-00001	104020	ALMENDROS-GUARA	S	0,85	0,00
-1357135	18-047-015-01178-00004	104020	ALMENDROS-GUARA	S	0,05	0,00

6503.2 Mantenimiento de prácticas y métodos de agricultura y ganadería ecológica. Conv 2023: Cultivos olivar PUNTOS: 3,00

Porcentaje de superficie determinada en Red Natura 2000 PUNTOS: 0,00 0.0%

REF.	REFERENCIA SIGPAC	CULTIVO	DESCRIPCIÓN CULTIVO	S/R	SUP. COMPROM. (ha)	SUP. CUMPLE (ha)
1700000005152556	18-047-013-00078-00002	101010	OLIVAR-PICUAL	S	2,01	0,00
1700000005152553	18-047-013-00078-00007	101010	OLIVAR-PICUAL	S	0,15	0,00
1700000005152541	18-047-013-00079-00001	101010	OLIVAR-PICUAL	S	0,25	0,00
1700000005152554	18-047-013-00308-00001	101010	OLIVAR-PICUAL	S	1,84	0,00
1700000005152546	18-047-013-00457-00001	101010	OLIVAR-PICUAL	R	0,09	0,00
1700000005152547	18-047-015-00444-00001	101010	OLIVAR-PICUAL	S	1,97	0,00
1700000005152548	18-047-015-01178-00001	101010	OLIVAR-PICUAL	S	1,78	0,00

Porcentaje de superficie determinada en zonas RAMSAR PUNTOS: 0,00 0.0%

REF.	REFERENCIA SIGPAC	CULTIVO	DESCRIPCIÓN CULTIVO	S/R	SUP. COMPROM. (ha)	SUP. CUMPLE (ha)
1700000005152556	18-047-013-00078-00002	101010	OLIVAR-PICUAL	S	2,01	0,00
1700000005152553	18-047-013-00078-00007	101010	OLIVAR-PICUAL	S	0,15	0,00
1700000005152541	18-047-013-00079-00001	101010	OLIVAR-PICUAL	S	0,25	0,00
1700000005152554	18-047-013-00308-00001	101010	OLIVAR-PICUAL	S	1,84	0,00
1700000005152546	18-047-013-00457-00001	101010	OLIVAR-PICUAL	R	0,09	0,00
1700000005152547	18-047-015-00444-00001	101010	OLIVAR-PICUAL	S	1,97	0,00
1700000005152548	18-047-015-01178-00001	101010	OLIVAR-PICUAL	S	1,78	0,00

Porcentaje de superficie determinada en zonas vulnerables a la contaminación por nitratos PUNTOS: 0,00 0.0%

REF.	REFERENCIA SIGPAC	CULTIVO	DESCRIPCIÓN CULTIVO	S/R	SUP. COMPROM. (ha)	SUP. CUMPLE (ha)
1700000005152556	18-047-013-00078-00002	101010	OLIVAR-PICUAL	S	2,01	0,00
1700000005152553	18-047-013-00078-00007	101010	OLIVAR-PICUAL	S	0,15	0,00
1700000005152541	18-047-013-00079-00001	101010	OLIVAR-PICUAL	S	0,25	0,00
1700000005152554	18-047-013-00308-00001	101010	OLIVAR-PICUAL	S	1,84	0,00
1700000005152546	18-047-013-00457-00001	101010	OLIVAR-PICUAL	R	0,09	0,00
1700000005152547	18-047-015-00444-00001	101010	OLIVAR-PICUAL	S	1,97	0,00
1700000005152548	18-047-015-01178-00001	101010	OLIVAR-PICUAL	S	1,78	0,00

Pendiente media de la explotación PUNTOS: 3,00 25.44%

REF.	REFERENCIA SIGPAC	CULTIVO	DESCRIPCIÓN CULTIVO	S/R	PENDIENTE MEDIA (%)	SUP. COMPROM. (ha)
1700000005152556	18-047-013-00078-00002	101010	OLIVAR-PICUAL	S	30,60	2,01
1700000005152553	18-047-013-00078-00007	101010	OLIVAR-PICUAL	S	24,60	0,15
1700000005152541	18-047-013-00079-00001	101010	OLIVAR-PICUAL	S	31,50	0,25
1700000005152554	18-047-013-00308-00001	101010	OLIVAR-PICUAL	S	28,60	1,84
1700000005152546	18-047-013-00457-00001	101010	OLIVAR-PICUAL	R	30,80	0,09
1700000005152547	18-047-015-00444-00001	101010	OLIVAR-PICUAL	S	19,20	1,97
1700000005152548	18-047-015-01178-00001	101010	OLIVAR-PICUAL	S	22,20	1,78

Porcentaje de superficie determinada de la explotación situada en Parques Naturales o Parques Nacionales PUNTOS: 0,00 0.0%

REF.	REFERENCIA SIGPAC	CULTIVO	DESCRIPCIÓN CULTIVO	S/R	SUP. COMPROM. (ha)	SUP. CUMPLE (ha)
1700000005152556	18-047-013-00078-00002	101010	OLIVAR-PICUAL	S	2,01	0,00
1700000005152553	18-047-013-00078-00007	101010	OLIVAR-PICUAL	S	0,15	0,00

Puede verificar la integridad de una copia de este documento mediante la lectura del código QR adjunto o mediante el acceso a la dirección <https://ws050.juntadeandalucia.es/verificarFirma> indicando el código de VERIFICACIÓN

FIRMADO POR

RAQUEL MARIA ESPIN CRESPO

18/12/2024

VERIFICACIÓN

Pk2jmAXJ2HCKLG8EGNY6LLFZ5GHZ7C

PÁG. 26/59





<u>REF.</u>	<u>REFERENCIA SIGPAC</u>	<u>CULTIVO</u>	<u>DESCRIPCIÓN CULTIVO</u>	<u>S/R</u>	<u>SUP. COMPROM.</u> <u>(ha)</u>	<u>SUP. CUMPLE</u> <u>(ha)</u>
1700000005152541	18-047-013-00079-00001	101010	OLIVAR-PICUAL	S	0,25	0,00
1700000005152554	18-047-013-00308-00001	101010	OLIVAR-PICUAL	S	1,84	0,00
1700000005152546	18-047-013-00457-00001	101010	OLIVAR-PICUAL	R	0,09	0,00
1700000005152547	18-047-015-00444-00001	101010	OLIVAR-PICUAL	S	1,97	0,00
1700000005152548	18-047-015-01178-00001	101010	OLIVAR-PICUAL	S	1,78	0,00

Puede verificar la integridad de una copia de este documento mediante la lectura del código QR adjunto o mediante el acceso a la dirección <https://ws050.juntadeandalucia.es/verificarFirma> indicando el código de VERIFICACIÓN

FIRMADO POR	RAQUEL MARIA ESPIN CRESPO	18/12/2024
VERIFICACIÓN	Pk2jmAXJ2HCKLG8EGNY6LLFZ5GHZ7C	PÁG. 27/59



**HUELVA**

<u>APELLIDOS Y NOMBRE / RAZÓN SOCIAL</u>	<u>NIF</u>	<u>EXPEDIENTE</u>	<u>SUP. COMPR.</u>	<u>RESOLUCIÓN</u>
CAÑADO VELAZQUEZ JULIO	****3184*	1251330	9,90	ADMITIDO

IMPORTE POR ANUALIDAD

	<u>2023</u>	<u>2024</u>	<u>2025</u>	<u>2026</u>	<u>2027</u>
IMPORTE MÁXIMO SUBVENCIONABLE	2.454,21 €	2.454,21 €	2.454,21 €	2.454,21 €	2.454,21 €
IMPORTE MEDIO DE TRANSFERENCIA (€/ha)	247,90 €	247,90 €	247,90 €	247,90 €	247,90 €

DETALLE IMPORTE POR ANUALIDAD

<u>GRUPOS DE CULTIVO ADMITIDOS</u>	<u>SUP. COMPROM.</u>	<u>2023</u>	<u>2024</u>	<u>2025</u>	<u>2026</u>	<u>2027</u>	<u>TRAMO</u>	<u>ADMIT.</u>
OLIVAR	9,90	2.454,21 €	2.454,21 €	2.454,21 €	2.454,21 €	2.454,21 €	1	SÍ
IMPORTE MEDIO DE TRANSFERENCIA (€/ ha)		247,90	247,90	247,90	247,90	247,90		

RECINTOS COMPROMETIDOS

<u>REF.</u>	<u>REFERENCIA SIGPAC</u>	<u>GRUPO DE PAGO</u>	<u>CULT. DESCRIPCIÓN CULTIVO</u>	<u>S/R</u>	<u>PEND. MEDIA (%)</u>	<u>SUP. DEC. ADMIN. (ha)</u>	<u>SUP. CERT. (ha)</u>	<u>SUP. CAMPO (ha)</u>	<u>SUP. COMPROM. (ha)</u>
6817551	21-008-010-00156-00003	OLIVAR	101034 OLIVAR-BICAL	S	23,80	1,24	1,24		1,24
6817554	21-008-010-00140-00007	OLIVAR	101034 OLIVAR-BICAL	S	27,50	3,95	3,95		3,95
170000005410172	21-008-010-00186-00005	OLIVAR	101034 OLIVAR-BICAL	S	28,00	4,71	4,71		4,71

INCIDENCIAS**INCIDENCIA DESCRIPCIÓN**

3790	Recinto declarado inactivo Ref:6817550 Recinto:21-008-010-00156-00002 Cultivo: -
100407	Explotación solicitada no forma parte de ningún organismo de control autorizado para la producción ecológica en Andalucía o fecha de inscripción posterior al plazo establecido (Anexo I. Criterios de Subvencionabilidad. Orden 28 de marzo de 2023). Explotación:ES210080000533 Especie:PORCINO Explotación:ES210080000533 Especie:OVINA Explotación:ES210080000550 Especie:OVINA Explotación:ES210080000730 Especie:OVINA
100421	Recinto declarado por error para una operación de la 6503, que se ha corregido de oficio marcando la operación correcta, de acuerdo con la fecha de inscripción del recinto en la producción ecológica. Ref:6817554 Recinto:21-008-010-00140-00007 Cultivo:101034 OLIVAR-BICAL Secano Ref:6817550 Recinto:21-008-010-00156-00002 Cultivo:101034 OLIVAR-BICAL Secano Ref:6817551 Recinto:21-008-010-00156-00003 Cultivo:101034 OLIVAR-BICAL Secano

RESUMEN CRITERIOS DE SELECCIÓN

6503.2 Mantenimiento de prácticas y métodos de agricultura y ganadería ecológica. PUNTOS: 3,00
Conv 2023: Cultivos olivar

	<u>PUNTOS</u>	<u>CUMPLE</u>
Porcentaje de superficie determinada en Red Natura 2000	0,00	0.0%
Porcentaje de superficie determinada en zonas RAMSAR	0,00	0.0%
Porcentaje de superficie determinada en zonas vulnerables a la contaminación por nitratos	0,00	0.0%
Pendiente media de la explotación	3,00	27.27%
Porcentaje de superficie determinada de la explotación situada en Parques Naturales o Parques Nacionales	0,00	0.0%

Puede verificar la integridad de una copia de este documento mediante la lectura del código QR adjunto o mediante el acceso a la dirección <https://ws050.juntadeandalucia.es/verificarFirma> indicando el código de VERIFICACIÓN

FIRMADO POR	RAQUEL MARIA ESPIN CRESPO	18/12/2024
VERIFICACIÓN	Pk2jmAXJ2HCKLG8EGNY6LLFZ5GHZ7C	PÁG. 28/59



**DETALLE CRITERIOS DE SELECCIÓN****6503.2 Mantenimiento de prácticas y métodos de agricultura y ganadería ecológica. Conv 2023: Cultivos olivar** PUNTOS: 3,00**Porcentaje de superficie determinada en Red Natura 2000** PUNTOS: 0,00 0.0%

REF.	REFERENCIA SIGPAC	CULTIVO	DESCRIPCIÓN CULTIVO	S/R	SUP. COMPROM. (ha)	SUP. CUMPLE (ha)
6817554	21-008-010-00140-00007	101034	OLIVAR-BICAL	S	3,95	0,00
6817551	21-008-010-00156-00003	101034	OLIVAR-BICAL	S	1,24	0,00
1700000005410172	21-008-010-00186-00005	101034	OLIVAR-BICAL	S	4,71	0,00

Porcentaje de superficie determinada en zonas RAMSAR PUNTOS: 0,00 0.0%

REF.	REFERENCIA SIGPAC	CULTIVO	DESCRIPCIÓN CULTIVO	S/R	SUP. COMPROM. (ha)	SUP. CUMPLE (ha)
6817554	21-008-010-00140-00007	101034	OLIVAR-BICAL	S	3,95	0,00
6817551	21-008-010-00156-00003	101034	OLIVAR-BICAL	S	1,24	0,00
1700000005410172	21-008-010-00186-00005	101034	OLIVAR-BICAL	S	4,71	0,00

Porcentaje de superficie determinada en zonas vulnerables a la contaminación por nitratos PUNTOS: 0,00 0.0%

REF.	REFERENCIA SIGPAC	CULTIVO	DESCRIPCIÓN CULTIVO	S/R	SUP. COMPROM. (ha)	SUP. CUMPLE (ha)
6817554	21-008-010-00140-00007	101034	OLIVAR-BICAL	S	3,95	0,00
6817551	21-008-010-00156-00003	101034	OLIVAR-BICAL	S	1,24	0,00
1700000005410172	21-008-010-00186-00005	101034	OLIVAR-BICAL	S	4,71	0,00

Pendiente media de la explotación PUNTOS: 3,00 27.27%

REF.	REFERENCIA SIGPAC	CULTIVO	DESCRIPCIÓN CULTIVO	S/R	PENDIENTE MEDIA (%)	SUP. COMPROM. (ha)
6817554	21-008-010-00140-00007	101034	OLIVAR-BICAL	S	27,50	3,95
6817551	21-008-010-00156-00003	101034	OLIVAR-BICAL	S	23,80	1,24
1700000005410172	21-008-010-00186-00005	101034	OLIVAR-BICAL	S	28,00	4,71

Porcentaje de superficie determinada de la explotación situada en Parques Naturales o Parques Nacionales PUNTOS: 0,00 0.0%

REF.	REFERENCIA SIGPAC	CULTIVO	DESCRIPCIÓN CULTIVO	S/R	SUP. COMPROM. (ha)	SUP. CUMPLE (ha)
6817554	21-008-010-00140-00007	101034	OLIVAR-BICAL	S	3,95	0,00
6817551	21-008-010-00156-00003	101034	OLIVAR-BICAL	S	1,24	0,00
1700000005410172	21-008-010-00186-00005	101034	OLIVAR-BICAL	S	4,71	0,00

Puede verificar la integridad de una copia de este documento mediante la lectura del código QR adjunto o mediante el acceso a la dirección <https://ws050.juntadeandalucia.es/verificarFirma> indicando el código de VERIFICACIÓN

FIRMADO POR

RAQUEL MARIA ESPIN CRESPO

18/12/2024

VERIFICACIÓN

Pk2jmAXJ2HCKLG8EGNY6LLFZ5GHZ7C

PÁG. 29/59





<u>APELLIDOS Y NOMBRE / RAZÓN SOCIAL</u>	<u>NIF</u>	<u>EXPEDIENTE</u>	<u>SUP. COMPR.</u>	<u>RESOLUCIÓN</u>
CULTIVOS MEDITERRANEO BIO SL	****6278*	1255407	19,09	ADMITIDO

IMPORTES POR ANUALIDAD

	<u>2023</u>	<u>2024</u>	<u>2025</u>	<u>2026</u>	<u>2027</u>
IMPORTE MÁXIMO SUBVENCIONABLE	6.675,01 €	6.675,01 €	6.675,01 €	6.675,01 €	6.675,01 €
IMPORTE MEDIO DE TRANSFERENCIA (€/ha)	349,66 €	349,66 €	349,66 €	349,66 €	349,66 €

DETALLE IMPORTES POR ANUALIDAD

<u>GRUPOS DE CULTIVO ADMITIDOS</u>	<u>SUP. COMPROM.</u>	<u>2023</u>	<u>2024</u>	<u>2025</u>	<u>2026</u>	<u>2027</u>	<u>TRAMO</u>	<u>ADMIT.</u>
FRUTALES REGADÍO	19,09	6.675,01 €	6.675,01 €	6.675,01 €	6.675,01 €	6.675,01 €	1	SÍ
IMPORTE MEDIO DE TRANSFERENCIA (€/ ha)		349,66	349,66	349,66	349,66	349,66		

RECINTOS COMPROMETIDOS

<u>REF.</u>	<u>REFERENCIA SIGPAC</u>	<u>GRUPO DE PAGO</u>	<u>CULT.</u>	<u>DESCRIPCIÓN CULTIVO</u>	<u>PEND. MEDIA S/R</u>	<u>SUP. DEC. ADMIN. (ha)</u>	<u>SUP. CERT. (ha)</u>	<u>SUP. CAMPO (ha)</u>	<u>SUP. COMPROM. (ha)</u>
-820031	21-042-002-00003-00007	FRUTALES	204202	CLEMENTINAS-CLEMENRUBI	R	8,70	10,82	10,82	10,82
-820030	21-042-002-00017-00007	FRUTALES	204202	CLEMENTINAS-CLEMENRUBI	R	7,80	4,25	4,25	4,25
-820029	21-042-002-00017-00009	FRUTALES	204202	CLEMENTINAS-CLEMENRUBI	R	9,40	1,17	1,17	1,17
-820028	21-042-002-00017-00002	FRUTALES	204202	CLEMENTINAS-CLEMENRUBI	R	7,50	1,81	1,81	1,81
-820027	21-042-002-00017-00008	FRUTALES	204202	CLEMENTINAS-CLEMENRUBI	R	13,10	0,63	0,63	0,63
-820026	21-072-012-00155-00011	FRUTALES	204202	CLEMENTINAS-CLEMENRUBI	R	9,00	0,41	0,41	0,41

INCIDENCIAS**INCIDENCIA DESCRIPCIÓN**

100402	Recinto solicitado no forma parte de ningún organismo de control autorizado para la producción ecológica en Andalucía o fecha de inscripción posterior al plazo establecido (Anexo I. Criterios de Subvencionabilidad. Orden 28 de marzo de 2023). Ref:-1564739 Recinto:21-042-002-00005-00001 Cultivo:204019 CLEMENTINAS-ORONULES Regadio
--------	---

RESUMEN CRITERIOS DE SELECCIÓN

6503.2 Mantenimiento de prácticas y métodos de agricultura y ganadería ecológica. Conv 2023: Cultivos frutales regadio PUNTOS: 12,00

	<u>PUNTOS</u>	<u>CUMPLE</u>
Porcentaje de superficie determinada en Red Natura 2000	0,00	0.0%
Porcentaje de superficie determinada en zonas RAMSAR	0,00	0.0%
Porcentaje de superficie determinada en zonas vulnerables a la contaminación por nitratos	4,00	100.0%
Pendiente media de la explotación	2,00	8.58%
Porcentaje de Superficie de la explotación en municipios con más del 40 por ciento de su superficie agraria dentro de la Zona de desertificación	6,00	100.0%
Porcentaje de superficie determinada de la explotación situada en Parques Naturales o Parques Nacionales	0,00	0.0%

Puede verificar la integridad de una copia de este documento mediante la lectura del código QR adjunto o mediante el acceso a la dirección <https://ws050.juntadeandalucia.es/verificarFirma> indicando el código de VERIFICACIÓN

FIRMADO POR	RAQUEL MARIA ESPIN CRESPO	18/12/2024
VERIFICACIÓN	Pk2jmAXJ2HCKLG8EGNY6LLFZ5GHZ7C	PÁG. 30/59



**DETALLE CRITERIOS DE SELECCIÓN****6503.2 Mantenimiento de prácticas y métodos de agricultura y ganadería ecológica.
Conv 2023: Cultivos frutales regadio****PUNTOS: 12,00****Porcentaje de superficie determinada en Red Natura 2000****PUNTOS: 0,00 0.0%**

REF.	REFERENCIA SIGPAC	CULTIVO	DESCRIPCIÓN CULTIVO	S/R	SUP. COMPROM. (ha)	SUP. CUMPLE (ha)
-820031	21-042-002-00003-00007	204202	CLEMENTINAS-CLEMENRUBI	R	10,82	0,00
-820028	21-042-002-00017-00002	204202	CLEMENTINAS-CLEMENRUBI	R	1,81	0,00
-820030	21-042-002-00017-00007	204202	CLEMENTINAS-CLEMENRUBI	R	4,25	0,00
-820027	21-042-002-00017-00008	204202	CLEMENTINAS-CLEMENRUBI	R	0,63	0,00
-820029	21-042-002-00017-00009	204202	CLEMENTINAS-CLEMENRUBI	R	1,17	0,00
-820026	21-072-012-00155-00011	204202	CLEMENTINAS-CLEMENRUBI	R	0,41	0,00

Porcentaje de superficie determinada en zonas RAMSAR**PUNTOS: 0,00 0.0%**

REF.	REFERENCIA SIGPAC	CULTIVO	DESCRIPCIÓN CULTIVO	S/R	SUP. COMPROM. (ha)	SUP. CUMPLE (ha)
-820031	21-042-002-00003-00007	204202	CLEMENTINAS-CLEMENRUBI	R	10,82	0,00
-820028	21-042-002-00017-00002	204202	CLEMENTINAS-CLEMENRUBI	R	1,81	0,00
-820030	21-042-002-00017-00007	204202	CLEMENTINAS-CLEMENRUBI	R	4,25	0,00
-820027	21-042-002-00017-00008	204202	CLEMENTINAS-CLEMENRUBI	R	0,63	0,00
-820029	21-042-002-00017-00009	204202	CLEMENTINAS-CLEMENRUBI	R	1,17	0,00
-820026	21-072-012-00155-00011	204202	CLEMENTINAS-CLEMENRUBI	R	0,41	0,00

Porcentaje de superficie determinada en zonas vulnerables a la contaminación por nitratos**PUNTOS: 4,00 100.0%**

REF.	REFERENCIA SIGPAC	CULTIVO	DESCRIPCIÓN CULTIVO	S/R	SUP. COMPROM. (ha)	SUP. CUMPLE (ha)
-820031	21-042-002-00003-00007	204202	CLEMENTINAS-CLEMENRUBI	R	10,82	10,82
-820028	21-042-002-00017-00002	204202	CLEMENTINAS-CLEMENRUBI	R	1,81	1,81
-820030	21-042-002-00017-00007	204202	CLEMENTINAS-CLEMENRUBI	R	4,25	4,25
-820027	21-042-002-00017-00008	204202	CLEMENTINAS-CLEMENRUBI	R	0,63	0,63
-820029	21-042-002-00017-00009	204202	CLEMENTINAS-CLEMENRUBI	R	1,17	1,17
-820026	21-072-012-00155-00011	204202	CLEMENTINAS-CLEMENRUBI	R	0,41	0,41

Pendiente media de la explotación**PUNTOS: 2,00 8.58%**

REF.	REFERENCIA SIGPAC	CULTIVO	DESCRIPCIÓN CULTIVO	S/R	PENDIENTE MEDIA (%)	SUP. COMPROM. (ha)
-820031	21-042-002-00003-00007	204202	CLEMENTINAS-CLEMENRUBI	R	8,70	10,82
-820028	21-042-002-00017-00002	204202	CLEMENTINAS-CLEMENRUBI	R	7,50	1,81
-820030	21-042-002-00017-00007	204202	CLEMENTINAS-CLEMENRUBI	R	7,80	4,25
-820027	21-042-002-00017-00008	204202	CLEMENTINAS-CLEMENRUBI	R	13,10	0,63
-820029	21-042-002-00017-00009	204202	CLEMENTINAS-CLEMENRUBI	R	9,40	1,17
-820026	21-072-012-00155-00011	204202	CLEMENTINAS-CLEMENRUBI	R	9,00	0,41

Porcentaje de Superficie de la explotación en municipios con más del 40 por ciento de su superficie agraria dentro de la Zona de desertificación**PUNTOS: 6,00 100.0%**

REF.	REFERENCIA SIGPAC	CULTIVO	DESCRIPCIÓN CULTIVO	S/R	SUP. COMPROM. (ha)	SUP. CUMPLE (ha)
-820031	21-042-002-00003-00007	204202	CLEMENTINAS-CLEMENRUBI	R	10,82	10,82
-820028	21-042-002-00017-00002	204202	CLEMENTINAS-CLEMENRUBI	R	1,81	1,81
-820030	21-042-002-00017-00007	204202	CLEMENTINAS-CLEMENRUBI	R	4,25	4,25
-820027	21-042-002-00017-00008	204202	CLEMENTINAS-CLEMENRUBI	R	0,63	0,63
-820029	21-042-002-00017-00009	204202	CLEMENTINAS-CLEMENRUBI	R	1,17	1,17
-820026	21-072-012-00155-00011	204202	CLEMENTINAS-CLEMENRUBI	R	0,41	0,41

Porcentaje de superficie determinada de la explotación situada en Parques Naturales o Parques Nacionales**PUNTOS: 0,00 0.0%**

REF.	REFERENCIA SIGPAC	CULTIVO	DESCRIPCIÓN CULTIVO	S/R	SUP. COMPROM. (ha)	SUP. CUMPLE (ha)
------	-------------------	---------	---------------------	-----	--------------------	------------------

Puede verificar la integridad de una copia de este documento mediante la lectura del código QR adjunto o mediante el acceso a la dirección <https://ws050.juntadeandalucia.es/verificarFirma> indicando el código de VERIFICACIÓN

FIRMADO POR

RAQUEL MARIA ESPIN CRESPO

18/12/2024

VERIFICACIÓN

Pk2jmAXJ2HCKLG8EGNY6LLFZ5GHZ7C

PÁG. 31/59





<u>REF.</u>	<u>REFERENCIA SIGPAC</u>	<u>CULTIVO</u>	<u>DESCRIPCIÓN CULTIVO</u>	<u>S/R</u>	<u>SUP. COMPROM. (ha)</u>	<u>SUP. CUMPLE (ha)</u>
-820031	21-042-002-00003-00007	204202	CLEMENTINAS-CLEMENRUBI	R	10,82	0,00
-820028	21-042-002-00017-00002	204202	CLEMENTINAS-CLEMENRUBI	R	1,81	0,00
-820030	21-042-002-00017-00007	204202	CLEMENTINAS-CLEMENRUBI	R	4,25	0,00
-820027	21-042-002-00017-00008	204202	CLEMENTINAS-CLEMENRUBI	R	0,63	0,00
-820029	21-042-002-00017-00009	204202	CLEMENTINAS-CLEMENRUBI	R	1,17	0,00
-820026	21-072-012-00155-00011	204202	CLEMENTINAS-CLEMENRUBI	R	0,41	0,00

Puede verificar la integridad de una copia de este documento mediante la lectura del código QR adjunto o mediante el acceso a la dirección <https://ws050.juntadeandalucia.es/verificarFirma> indicando el código de VERIFICACIÓN

FIRMADO POR

RAQUEL MARIA ESPIN CRESPO

18/12/2024

VERIFICACIÓN

Pk2jmAXJ2HCKLG8EGNY6LLFZ5GHZ7C

PÁG. 32/59



**JAEN**

<u>APELLIDOS Y NOMBRE / RAZÓN SOCIAL</u>	<u>NIF</u>	<u>EXPEDIENTE</u>	<u>SUP. COMPR.</u>	<u>RESOLUCIÓN</u>
BERZOSA TALAVERA CONCEPCION	****4930*	1242343	75,00	ADMITIDO

IMPORTE POR ANUALIDAD

	<u>2023</u>	<u>2024</u>	<u>2025</u>	<u>2026</u>	<u>2027</u>
IMPORTE MÁXIMO SUBVENCIONABLE	6.161,25 €	6.161,25 €	6.161,25 €	6.161,25 €	6.161,25 €
IMPORTE MEDIO DE TRANSFERENCIA (€/ha)	82,15 €	82,15 €	82,15 €	82,15 €	82,15 €

DETALLE IMPORTE POR ANUALIDAD

<u>GRUPOS DE CULTIVO ADMITIDOS</u>	<u>SUP. COMPROM.</u>	<u>2023</u>	<u>2024</u>	<u>2025</u>	<u>2026</u>	<u>2027</u>	<u>TRAMO</u>	<u>ADMIT.</u>
PASTOS ASOCIADOS A GANADERÍA ECOLÓGICA	75,00	6.161,25 €	6.161,25 €	6.161,25 €	6.161,25 €	6.161,25 €	1	SÍ
IMPORTE MEDIO DE TRANSFERENCIA (€/ ha)		82,15	82,15	82,15	82,15	82,15		
PASTOS ASOCIADOS A GANADERÍA ECOLÓGICA	75,00	3.696,75 €	3.696,75 €	3.696,75 €	3.696,75 €	3.696,75 €	2	NO
IMPORTE MEDIO DE TRANSFERENCIA (€/ ha)		49,29	49,29	49,29	49,29	49,29		
PASTOS ASOCIADOS A GANADERÍA ECOLÓGICA	167,50	215,64 €	215,64 €	215,64 €	215,64 €	215,64 €	3	NO
IMPORTE MEDIO DE TRANSFERENCIA (€/ ha)		1,29	1,29	1,29	1,29	1,29		

RECINTOS COMPROMETIDOS

<u>REF.</u>	<u>REFERENCIA SIGPAC</u>	<u>GRUPO DE PAGO</u>	<u>CULT.</u>	<u>DESCRIPCIÓN CULTIVO</u>	<u>S/R</u>	<u>PEND. MEDIA (%)</u>	<u>SUP. ADMIN. (ha)</u>	<u>SUP. CERT. (ha)</u>	<u>SUP. CAMPO (ha)</u>	<u>SUP. COMPROM. (ha)</u>
5311920	23-078-900-99000-99002	PASTOS ASOCIADOS	62000	PASTOS PERMANENTES DE 5 O MAS AÑOS-SIN VARIEDAD	S	41,39	318,85	318,85		317,50

INCIDENCIAS**INCIDENCIA DESCRIPCIÓN**

232	Superficie de cruce en recinto ficticio comunal, mayor que superficie asignada neta resultante del reparto del ficticio comunal. Ref:5311920 Recinto:23-078-900-99000-99002 Cultivo:62000 PASTOS PERMANENTES DE 5 O MAS AÑOS-SIN VARIEDAD Secano Diferencia penalizable (Hectáreas):1,35
-----	--

RESUMEN CRITERIOS DE SELECCIÓN

6503.2 Mantenimiento de prácticas y métodos de agricultura y ganadería ecológica. Conv 2023: Cultivos pastos PUNTOS: 11,00

	<u>PUNTOS</u>	<u>CUMPLE</u>
Porcentaje de superficie determinada en Red Natura 2000	4,00	100.0%
Porcentaje de superficie determinada en zonas RAMSAR	0,00	0.0%
Porcentaje de superficie determinada en zonas vulnerables a la contaminación por nitratos	0,00	0.0%
Pendiente media de la explotación	3,00	41.39%
Porcentaje de superficie determinada de la explotación situada en Parques Naturales o Parques Nacionales	4,00	100.0%

Puede verificar la integridad de una copia de este documento mediante la lectura del código QR adjunto o mediante el acceso a la dirección <https://ws050.juntadeandalucia.es/verificarFirma> indicando el código de VERIFICACIÓN

FIRMADO POR	RAQUEL MARIA ESPIN CRESPO	18/12/2024
VERIFICACIÓN	Pk2jmAXJ2HCKLG8EGNY6LLFZ5GHZ7C	PÁG. 33/59



**DETALLE CRITERIOS DE SELECCIÓN****6503.2 Mantenimiento de prácticas y métodos de agricultura y ganadería ecológica. PUNTOS: 11,00**
Conv 2023: Cultivos pastos

Porcentaje de superficie determinada en Red Natura 2000						PUNTOS:	4,00	100.0%
REF.	REFERENCIA SIGPAC	CULTIVO	DESCRIPCIÓN CULTIVO	S/R		SUP. COMPROM.	SUP. CUMPLE	
						(ha)	(ha)	
5311920	23-078-900-99000-99002	62000	PASTOS PERMANENTES DE 5 O MAS AÑOS-SIN VARIEDAD	S		317,50	317,50	
Porcentaje de superficie determinada en zonas RAMSAR						PUNTOS:	0,00	0.0%
REF.	REFERENCIA SIGPAC	CULTIVO	DESCRIPCIÓN CULTIVO	S/R		SUP. COMPROM.	SUP. CUMPLE	
						(ha)	(ha)	
5311920	23-078-900-99000-99002	62000	PASTOS PERMANENTES DE 5 O MAS AÑOS-SIN VARIEDAD	S		317,50	0,00	
Porcentaje de superficie determinada en zonas vulnerables a la contaminación por nitratos						PUNTOS:	0,00	0.0%
REF.	REFERENCIA SIGPAC	CULTIVO	DESCRIPCIÓN CULTIVO	S/R		SUP. COMPROM.	SUP. CUMPLE	
						(ha)	(ha)	
5311920	23-078-900-99000-99002	62000	PASTOS PERMANENTES DE 5 O MAS AÑOS-SIN VARIEDAD	S		317,50	0,00	
Pendiente media de la explotación						PUNTOS:	3,00	41.39%
REF.	REFERENCIA SIGPAC	CULTIVO	DESCRIPCIÓN CULTIVO	S/R	PENDIENTE MEDIA (%)	SUP. COMPROM.		
						(ha)		
5311920	23-078-900-99000-99002	62000	PASTOS PERMANENTES DE 5 O MAS AÑOS-SIN VARIEDAD	S	41,39	317,50		
Porcentaje de superficie determinada de la explotación situada en Parques Naturales o Parques Nacionales						PUNTOS:	4,00	100.0%
REF.	REFERENCIA SIGPAC	CULTIVO	DESCRIPCIÓN CULTIVO	S/R		SUP. COMPROM.	SUP. CUMPLE	
						(ha)	(ha)	
5311920	23-078-900-99000-99002	62000	PASTOS PERMANENTES DE 5 O MAS AÑOS-SIN VARIEDAD	S		317,50	317,50	

Datos considerados para el Cálculo de la Carga Ganadera mínima y máxima del expediente

Explotación	Especie	Inscrito en Sipea y Admisible	Ugm Calculada para CG Mínima	Ugm Calculada para CG Máxima
ES230940006068	OVINA	SI	22,31	22,31
ES239040000920	OVINA	SI	12,42	12,42
ES239040001000	OVINA	SI	16,86	16,86
			51,59	51,59

Superficie determinada para Cálculo Carga Ganadera Mínima: 353,66 ha

Superficie determinada para Cálculo Carga Ganadera Máxima: 353,66 ha

Carga Ganadera Mínima Expediente: 0,15 ugm/ha

Carga Ganadera Máxima Expediente: 0,15 ugm/ha

Los importes del Grupo de Pago de pastos de este expediente han sido ajustados por no llegar a la carga ganadera mínima de 0,3

Recintos Determinados para el Cálculo de Garga Ganadera Mínima

REF.	REFERENCIA SIGPAC	CULTIVO	DESCRIPCIÓN CULTIVO	S/R	SUP. COMPROM.
					(ha)
-1532251	23-094-009-00092-00002	62000	PASTOS PERMANENTES DE 5 O MAS AÑOS-SIN VARIEDAD	S	0,40
4627702	23-094-009-00007-00003	62000	PASTOS PERMANENTES DE 5 O MAS AÑOS-SIN VARIEDAD	S	35,76
5311920	23-078-900-99000-99002	62000	PASTOS PERMANENTES DE 5 O MAS AÑOS-SIN VARIEDAD	S	317,50

Recintos Determinados para el Cálculo de Garga Ganadera Máxima

REF.	REFERENCIA SIGPAC	CULTIVO	DESCRIPCIÓN CULTIVO	S/R	SUP. COMPROM.
					(ha)
-1532251	23-094-009-00092-00002	62000	PASTOS PERMANENTES DE 5 O MAS AÑOS-SIN VARIEDAD	S	0,40
4627702	23-094-009-00007-00003	62000	PASTOS PERMANENTES DE 5 O MAS AÑOS-SIN VARIEDAD	S	35,76

Puede verificar la integridad de una copia de este documento mediante la lectura del código QR adjunto o mediante el acceso a la dirección <https://ws050.juntadeandalucia.es/verificarFirma> indicando el código de VERIFICACIÓN

FIRMADO POR

RAQUEL MARIA ESPIN CRESPO

18/12/2024

VERIFICACIÓN

Pk2jmAXJ2HCKLG8EGNY6LLFZ5GHZ7C

PÁG. 34/59



**Datos considerados para el Cálculo de la Carga Ganadera mínima y máxima del expediente****Recintos Determinados para el Cálculo de Garga Ganadera Máxima**

REF.	REFERENCIA SIGPAC	CULTIVO	DESCRIPCIÓN CULTIVO	S/R	SUP. COMPROM. (ha)
5311920	23-078-900-99000-99002	62000	PASTOS PERMANENTES DE 5 O MAS AÑOS-SIN VARIEDAD	S	317,50

Incidencias de carga ganadera**INCIDENCIA DESCRIPCIÓN**

232	Superficie de cruce en recinto ficticio comunal, mayor que superficie asignada neta resultante del reparto del ficticio comunal. Ref:5311920 Recinto:23-078-900-99000-99002 Cultivo:62000 PASTOS PERMANENTES DE 5 O MAS AÑOS-SIN VARIEDAD Secano Diferencia penalizable (Hectáreas):1,35
-----	--

Puede verificar la integridad de una copia de este documento mediante la lectura del código QR adjunto o mediante el acceso a la dirección <https://ws050.juntadeandalucia.es/verificarFirma> indicando el código de VERIFICACIÓN

FIRMADO POR	RAQUEL MARIA ESPIN CRESPO	18/12/2024
VERIFICACIÓN	Pk2jmAXJ2HCCKLG8EGNY6LLFZ5GHZ7C	PÁG. 35/59





<u>APELLIDOS Y NOMBRE / RAZÓN SOCIAL</u>	<u>NIF</u>	<u>EXPEDIENTE</u>	<u>SUP. COMPR.</u>	<u>RESOLUCIÓN</u>
BERZOSA TALAVERA PEDRO	****9288*	1106721	75,00	ADMITIDO

IMPORTES POR ANUALIDAD

	<u>2023</u>	<u>2024</u>	<u>2025</u>	<u>2026</u>	<u>2027</u>
IMPORTE MÁXIMO SUBVENCIONABLE	6.161,25 €	6.161,25 €	6.161,25 €	6.161,25 €	6.161,25 €
IMPORTE MEDIO DE TRANSFERENCIA (€/ha)	82,15 €	82,15 €	82,15 €	82,15 €	82,15 €

DETALLE IMPORTES POR ANUALIDAD

<u>GRUPOS DE CULTIVO ADMITIDOS</u>	<u>SUP. COMPROM.</u>	<u>2023</u>	<u>2024</u>	<u>2025</u>	<u>2026</u>	<u>2027</u>	<u>TRAMO</u>	<u>ADMIT.</u>
PASTOS ASOCIADOS A GANADERÍA ECOLÓGICA	75,00	6.161,25 €	6.161,25 €	6.161,25 €	6.161,25 €	6.161,25 €	1	SÍ
IMPORTE MEDIO DE TRANSFERENCIA (€/ ha)		82,15	82,15	82,15	82,15	82,15		
PASTOS ASOCIADOS A GANADERÍA ECOLÓGICA	75,00	3.696,75 €	3.696,75 €	3.696,75 €	3.696,75 €	3.696,75 €	2	NO
IMPORTE MEDIO DE TRANSFERENCIA (€/ ha)		49,29	49,29	49,29	49,29	49,29		
PASTOS ASOCIADOS A GANADERÍA ECOLÓGICA	117,51	720,37 €	720,37 €	720,37 €	720,37 €	720,37 €	3	NO
IMPORTE MEDIO DE TRANSFERENCIA (€/ ha)		6,13	6,13	6,13	6,13	6,13		

RECINTOS COMPROMETIDOS

<u>REF.</u>	<u>REFERENCIA SIGPAC</u>	<u>GRUPO DE PAGO</u>	<u>CULT.</u>	<u>DESCRIPCIÓN CULTIVO</u>	<u>S/R</u>	<u>PEND. MEDIA (%)</u>	<u>SUP. ADMIN. (ha)</u>	<u>SUP. CERT. (ha)</u>	<u>SUP. CAMPO (ha)</u>	<u>SUP. COMPROM. (ha)</u>
4532166	23-078-900-99000-99002	PASTOS ASOCIADOS	62000	PASTOS PERMANENTES DE 5 O MAS AÑOS-SIN VARIEDAD	S	41,39	268,64	269,77		267,51

INCIDENCIAS**INCIDENCIA DESCRIPCIÓN**

232	Superficie de cruce en recinto ficticio comunal, mayor que superficie asignada neta resultante del reparto del ficticio comunal. Ref:4532166 Recinto:23-078-900-99000-99002 Cultivo:62000 PASTOS PERMANENTES DE 5 O MAS AÑOS-SIN VARIEDAD Secano Diferencia penalizable (Hectáreas):1,13
-----	--

RESUMEN CRITERIOS DE SELECCIÓN

6503.2 Mantenimiento de prácticas y métodos de agricultura y ganadería ecológica. PUNTOS: 11,00
Conv 2023: Cultivos pastos

	<u>PUNTOS</u>	<u>CUMPLE</u>
Porcentaje de superficie determinada en Red Natura 2000	4,00	100.0%
Porcentaje de superficie determinada en zonas RAMSAR	0,00	0.0%
Porcentaje de superficie determinada en zonas vulnerables a la contaminación por nitratos	0,00	0.0%
Pendiente media de la explotación	3,00	41.39%
Porcentaje de superficie determinada de la explotación situada en Parques Naturales o Parques Nacionales	4,00	100.0%

Puede verificar la integridad de una copia de este documento mediante la lectura del código QR adjunto o mediante el acceso a la dirección <https://ws050.juntadeandalucia.es/verificarFirma> indicando el código de VERIFICACIÓN

FIRMADO POR	RAQUEL MARIA ESPIN CRESPO	18/12/2024
VERIFICACIÓN	Pk2jmAXJ2HCKLG8EGNY6LLFZ5GHZ7C	PÁG. 36/59



**DETALLE CRITERIOS DE SELECCIÓN****6503.2 Mantenimiento de prácticas y métodos de agricultura y ganadería ecológica. Conv 2023: Cultivos pastos** PUNTOS: 11,00**Porcentaje de superficie determinada en Red Natura 2000** PUNTOS: 4,00 100.0%

REF.	REFERENCIA SIGPAC	CULTIVO	DESCRIPCIÓN CULTIVO	S/R	SUP. COMPROM. (ha)	SUP. CUMPLE (ha)
4532166	23-078-900-99000-99002	62000	PASTOS PERMANENTES DE 5 O MAS AÑOS-SIN VARIEDAD	S	267,51	267,51

Porcentaje de superficie determinada en zonas RAMSAR PUNTOS: 0,00 0.0%

REF.	REFERENCIA SIGPAC	CULTIVO	DESCRIPCIÓN CULTIVO	S/R	SUP. COMPROM. (ha)	SUP. CUMPLE (ha)
4532166	23-078-900-99000-99002	62000	PASTOS PERMANENTES DE 5 O MAS AÑOS-SIN VARIEDAD	S	267,51	0,00

Porcentaje de superficie determinada en zonas vulnerables a la contaminación por nitratos PUNTOS: 0,00 0.0%

REF.	REFERENCIA SIGPAC	CULTIVO	DESCRIPCIÓN CULTIVO	S/R	SUP. COMPROM. (ha)	SUP. CUMPLE (ha)
4532166	23-078-900-99000-99002	62000	PASTOS PERMANENTES DE 5 O MAS AÑOS-SIN VARIEDAD	S	267,51	0,00

Pendiente media de la explotación PUNTOS: 3,00 41.39%

REF.	REFERENCIA SIGPAC	CULTIVO	DESCRIPCIÓN CULTIVO	S/R	PENDIENTE MEDIA (%)	SUP. COMPROM. (ha)
4532166	23-078-900-99000-99002	62000	PASTOS PERMANENTES DE 5 O MAS AÑOS-SIN VARIEDAD	S	41,39	267,51

Porcentaje de superficie determinada de la explotación situada en Parques Naturales o Parques Nacionales PUNTOS: 4,00 100.0%

REF.	REFERENCIA SIGPAC	CULTIVO	DESCRIPCIÓN CULTIVO	S/R	SUP. COMPROM. (ha)	SUP. CUMPLE (ha)
4532166	23-078-900-99000-99002	62000	PASTOS PERMANENTES DE 5 O MAS AÑOS-SIN VARIEDAD	S	267,51	267,51

Datos considerados para el Cálculo de la Carga Ganadera mínima y máxima del expediente

Explotación	Especie	Inscrito en Sipea y Admisible	Ugm Calculada para CG Mínima	Ugm Calculada para CG Máxima
ES230790000587	CAPRINA	SI	3,70	3,70
ES230790000587	OVINA	SI	25,60	25,60
ES239040000790	OVINA	SI	0,05	0,05
ES239040000805	CAPRINA	SI	2,09	2,09
ES239040000805	OVINA	SI	14,25	14,25
ES239040001000	CAPRINA	SI	3,07	3,07
ES239040001000	OVINA	SI	19,98	19,98
			68,74	68,74

Superficie determinada para Cálculo Carga Ganadera Mínima: 347,46 ha

Superficie determinada para Cálculo Carga Ganadera Máxima: 347,46 ha

Carga Ganadera Mínima Expediente: 0,20 ugm/ha

Carga Ganadera Máxima Expediente: 0,20 ugm/ha

Los importes del Grupo de Pago de pastos de este expediente han sido ajustados por no llegar a la carga ganadera mínima de 0,3

Recintos Determinados para el Cálculo de Garga Ganadera Mínima

REF.	REFERENCIA SIGPAC	CULTIVO	DESCRIPCIÓN CULTIVO	S/R	SUP. COMPROM. (ha)
4532166	23-078-900-99000-99002	62000	PASTOS PERMANENTES DE 5 O MAS AÑOS-SIN VARIEDAD	S	267,51
1700000006363026	23-079-055-00003-00003	62000	PASTOS PERMANENTES DE 5 O MAS AÑOS-SIN VARIEDAD	S	50,77
1700000006363029	23-079-055-00003-00006	62000	PASTOS PERMANENTES DE 5 O MAS AÑOS-SIN VARIEDAD	S	7,97
1700000006363030	23-079-055-00003-00001	62000	PASTOS PERMANENTES DE 5 O MAS AÑOS-SIN VARIEDAD	S	6,39
1700000006363033	23-079-055-00003-00002	62000	PASTOS PERMANENTES DE 5 O MAS AÑOS-SIN VARIEDAD	S	8,96

Puede verificar la integridad de una copia de este documento mediante la lectura del código QR adjunto o mediante el acceso a la dirección <https://ws050.juntadeandalucia.es/verificarFirma> indicando el código de VERIFICACIÓN

FIRMADO POR

RAQUEL MARIA ESPIN CRESPO

18/12/2024

VERIFICACIÓN

Pk2jmAXJ2HCKLG8EGNY6LLFZ5GHZ7C

PÁG. 37/59



**Datos considerados para el Cálculo de la Carga Ganadera mínima y máxima del expediente****Recintos Determinados para el Cálculo de Garga Ganadera Mínima**

REF.	REFERENCIA SIGPAC	CULTIVO	DESCRIPCIÓN CULTIVO	S/R	SUP. COMPROM. (ha)
1700000006363034	23-079-055-00002-00004	62000	PASTOS PERMANENTES DE 5 O MAS AÑOS-SIN VARIEDAD	S	1,24
1700000006363037	23-079-055-00002-00006	62000	PASTOS PERMANENTES DE 5 O MAS AÑOS-SIN VARIEDAD	S	2,33
1700000006363040	23-079-055-00002-00004	62000	PASTOS PERMANENTES DE 5 O MAS AÑOS-SIN VARIEDAD	S	2,29

Recintos Determinados para el Cálculo de Garga Ganadera Máxima

REF.	REFERENCIA SIGPAC	CULTIVO	DESCRIPCIÓN CULTIVO	S/R	SUP. COMPROM. (ha)
4532166	23-078-900-99000-99002	62000	PASTOS PERMANENTES DE 5 O MAS AÑOS-SIN VARIEDAD	S	267,51
1700000006363026	23-079-055-00003-00003	62000	PASTOS PERMANENTES DE 5 O MAS AÑOS-SIN VARIEDAD	S	50,77
1700000006363029	23-079-055-00003-00006	62000	PASTOS PERMANENTES DE 5 O MAS AÑOS-SIN VARIEDAD	S	7,97
1700000006363030	23-079-055-00003-00001	62000	PASTOS PERMANENTES DE 5 O MAS AÑOS-SIN VARIEDAD	S	6,39
1700000006363033	23-079-055-00003-00002	62000	PASTOS PERMANENTES DE 5 O MAS AÑOS-SIN VARIEDAD	S	8,96
1700000006363034	23-079-055-00002-00004	62000	PASTOS PERMANENTES DE 5 O MAS AÑOS-SIN VARIEDAD	S	1,24
1700000006363037	23-079-055-00002-00006	62000	PASTOS PERMANENTES DE 5 O MAS AÑOS-SIN VARIEDAD	S	2,33
1700000006363040	23-079-055-00002-00004	62000	PASTOS PERMANENTES DE 5 O MAS AÑOS-SIN VARIEDAD	S	2,29

Incidencias de carga ganadera**INCIDENCIA DESCRIPCIÓN**

232	Superficie de cruce en recinto ficticio comunal, mayor que superficie asignada neta resultante del reparto del ficticio comunal. Ref:4532166 Recinto:23-078-900-99000-99002 Cultivo:62000 PASTOS PERMANENTES DE 5 O MAS AÑOS-SIN VARIEDAD Secano Diferencia penalizable (Hectáreas):1,13
-----	--

Puede verificar la integridad de una copia de este documento mediante la lectura del código QR adjunto o mediante el acceso a la dirección <https://ws050.juntadeandalucia.es/verificarFirma> indicando el código de VERIFICACIÓN

FIRMADO POR	RAQUEL MARIA ESPIN CRESPO	18/12/2024	
VERIFICACIÓN	Pk2jmAXJ2HCKLG8EGNY6LLFZ5GHZ7C	PÁG. 38/59	



<u>APELLIDOS Y NOMBRE / RAZÓN SOCIAL</u>	<u>NIF</u>	<u>EXPEDIENTE</u>	<u>SUP. COMPR.</u>	<u>RESOLUCIÓN</u>
FUENTES LOPEZ LOPE	****5748*	1283477	75,00	ADMITIDO

IMPORTES POR ANUALIDAD

	<u>2023</u>	<u>2024</u>	<u>2025</u>	<u>2026</u>	<u>2027</u>
IMPORTE MÁXIMO SUBVENCIONABLE	6.161,25 €	6.161,25 €	6.161,25 €	6.161,25 €	6.161,25 €
IMPORTE MEDIO DE TRANSFERENCIA (€/ha)	82,15 €	82,15 €	82,15 €	82,15 €	82,15 €

DETALLE IMPORTES POR ANUALIDAD

<u>GRUPOS DE CULTIVO ADMITIDOS</u>	<u>SUP. COMPROM.</u>	<u>2023</u>	<u>2024</u>	<u>2025</u>	<u>2026</u>	<u>2027</u>	<u>TRAMO</u>	<u>ADMIT.</u>
PASTOS ASOCIADOS A GANADERÍA ECOLÓGICA	75,00	6.161,25 €	6.161,25 €	6.161,25 €	6.161,25 €	6.161,25 €	1	SÍ
IMPORTE MEDIO DE TRANSFERENCIA (€/ ha)		82,15	82,15	82,15	82,15	82,15		
PASTOS ASOCIADOS A GANADERÍA ECOLÓGICA	75,00	2.760,24 €	2.760,24 €	2.760,24 €	2.760,24 €	2.760,24 €	2	NO
IMPORTE MEDIO DE TRANSFERENCIA (€/ ha)		36,80	36,80	36,80	36,80	36,80		
PASTOS ASOCIADOS A GANADERÍA ECOLÓGICA	68,33	0,00 €	0,00 €	0,00 €	0,00 €	0,00 €	3	NO
IMPORTE MEDIO DE TRANSFERENCIA (€/ ha)		0,00	0,00	0,00	0,00	0,00		

RECINTOS COMPROMETIDOS

<u>REF.</u>	<u>REFERENCIA SIGPAC</u>	<u>GRUPO DE PAGO</u>	<u>CULT.</u>	<u>DESCRIPCIÓN CULTIVO</u>	<u>S/R</u>	<u>PEND. MEDIA (%)</u>	<u>SUP. ADMIN. (ha)</u>	<u>SUP. CERT. (ha)</u>	<u>SUP. CAMPO (ha)</u>	<u>SUP. COMPROM. (ha)</u>
6865900	23-078-900-99000-99002	PASTOS ASOCIADOS	62000	PASTOS PERMANENTES DE 5 O MAS AÑOS-SIN VARIEDAD	S	41,39	219,26	219,26		218,33

INCIDENCIAS**INCIDENCIA DESCRIPCIÓN**

232	Superficie de cruce en recinto ficticio comunal, mayor que superficie asignada neta resultante del reparto del ficticio comunal. Ref:6865900 Recinto:23-078-900-99000-99002 Cultivo:62000 PASTOS PERMANENTES DE 5 O MAS AÑOS-SIN VARIEDAD Secano Diferencia penalizable (Hectáreas):0,93
-----	--

RESUMEN CRITERIOS DE SELECCIÓN

6503.2 Mantenimiento de prácticas y métodos de agricultura y ganadería ecológica. PUNTOS: 11,00
Conv 2023: Cultivos pastos

	<u>PUNTOS</u>	<u>CUMPLE</u>
Porcentaje de superficie determinada en Red Natura 2000	4,00	100.0%
Porcentaje de superficie determinada en zonas RAMSAR	0,00	0.0%
Porcentaje de superficie determinada en zonas vulnerables a la contaminación por nitratos	0,00	0.0%
Pendiente media de la explotación	3,00	41.39%
Porcentaje de superficie determinada de la explotación situada en Parques Naturales o Parques Nacionales	4,00	100.0%

Puede verificar la integridad de una copia de este documento mediante la lectura del código QR adjunto o mediante el acceso a la dirección <https://ws050.juntadeandalucia.es/verificarFirma> indicando el código de VERIFICACIÓN

FIRMADO POR	RAQUEL MARIA ESPIN CRESPO	18/12/2024
VERIFICACIÓN	Pk2jmAXJ2HCKLG8EGNY6LLFZ5GHZ7C	PÁG. 39/59



**DETALLE CRITERIOS DE SELECCIÓN****6503.2 Mantenimiento de prácticas y métodos de agricultura y ganadería ecológica. Conv 2023: Cultivos pastos** PUNTOS: 11,00

Porcentaje de superficie determinada en Red Natura 2000						PUNTOS:	4,00	100.0%
REF.	REFERENCIA SIGPAC	CULTIVO	DESCRIPCIÓN CULTIVO	S/R		SUP. COMPROM. (ha)	SUP. CUMPLE (ha)	
6865900	23-078-900-99000-99002	62000	PASTOS PERMANENTES DE 5 O MAS AÑOS-SIN VARIEDAD	S		218,33	218,33	
Porcentaje de superficie determinada en zonas RAMSAR						PUNTOS:	0,00	0.0%
REF.	REFERENCIA SIGPAC	CULTIVO	DESCRIPCIÓN CULTIVO	S/R		SUP. COMPROM. (ha)	SUP. CUMPLE (ha)	
6865900	23-078-900-99000-99002	62000	PASTOS PERMANENTES DE 5 O MAS AÑOS-SIN VARIEDAD	S		218,33	0,00	
Porcentaje de superficie determinada en zonas vulnerables a la contaminación por nitratos						PUNTOS:	0,00	0.0%
REF.	REFERENCIA SIGPAC	CULTIVO	DESCRIPCIÓN CULTIVO	S/R		SUP. COMPROM. (ha)	SUP. CUMPLE (ha)	
6865900	23-078-900-99000-99002	62000	PASTOS PERMANENTES DE 5 O MAS AÑOS-SIN VARIEDAD	S		218,33	0,00	
Pendiente media de la explotación						PUNTOS:	3,00	41.39%
REF.	REFERENCIA SIGPAC	CULTIVO	DESCRIPCIÓN CULTIVO	S/R	PENDIENTE MEDIA (%)	SUP. COMPROM. (ha)		
6865900	23-078-900-99000-99002	62000	PASTOS PERMANENTES DE 5 O MAS AÑOS-SIN VARIEDAD	S	41,39	218,33		
Porcentaje de superficie determinada de la explotación situada en Parques Naturales o Parques Nacionales						PUNTOS:	4,00	100.0%
REF.	REFERENCIA SIGPAC	CULTIVO	DESCRIPCIÓN CULTIVO	S/R		SUP. COMPROM. (ha)	SUP. CUMPLE (ha)	
6865900	23-078-900-99000-99002	62000	PASTOS PERMANENTES DE 5 O MAS AÑOS-SIN VARIEDAD	S		218,33	218,33	

Datos considerados para el Cálculo de la Carga Ganadera mínima y máxima del expediente

Explotación	Especie	Inscrito en Sipea y Admisible	Ugm Calculada para CG Mínima	Ugm Calculada para CG Máxima
ES230940006096	OVINA	SI	18,78	18,78
ES239040000945	OVINA	SI	10,62	10,62
ES239040001000	OVINA	SI	12,81	12,81
			42,21	42,21

Superficie determinada para Cálculo Carga Ganadera Mínima: 232,71 ha

Superficie determinada para Cálculo Carga Ganadera Máxima: 232,71 ha

Carga Ganadera Mínima Expediente: 0,18 ugm/ha

Carga Ganadera Máxima Expediente: 0,18 ugm/ha

Los importes del Grupo de Pago de pastos de este expediente han sido ajustados por no llegar a la carga ganadera mínima de 0,3

Recintos Determinados para el Cálculo de Garga Ganadera Mínima

REF.	REFERENCIA SIGPAC	CULTIVO	DESCRIPCIÓN CULTIVO	S/R	SUP. COMPROM. (ha)
6865900	23-078-900-99000-99002	62000	PASTOS PERMANENTES DE 5 O MAS AÑOS-SIN VARIEDAD	S	218,33
6901381	23-094-039-00125-00001	62000	PASTOS PERMANENTES DE 5 O MAS AÑOS-SIN VARIEDAD	S	3,37
6901382	23-094-039-00126-00001	62000	PASTOS PERMANENTES DE 5 O MAS AÑOS-SIN VARIEDAD	S	0,52
6901383	23-094-039-00127-00001	62000	PASTOS PERMANENTES DE 5 O MAS AÑOS-SIN VARIEDAD	S	4,22
6901384	23-094-039-00127-00002	62000	PASTOS PERMANENTES DE 5 O MAS AÑOS-SIN VARIEDAD	S	3,27
6901385	23-094-039-00127-00003	62000	PASTOS PERMANENTES DE 5 O MAS AÑOS-SIN VARIEDAD	S	3,00

Puede verificar la integridad de una copia de este documento mediante la lectura del código QR adjunto o mediante el acceso a la dirección <https://ws050.juntadeandalucia.es/verificarFirma> indicando el código de VERIFICACIÓN

FIRMADO POR

RAQUEL MARIA ESPIN CRESPO

18/12/2024

VERIFICACIÓN

Pk2jmAXJ2HCKLG8EGNY6LLFZ5GHZ7C

PÁG. 40/59



**Datos considerados para el Cálculo de la Carga Ganadera mínima y máxima del expediente****Recintos Determinados para el Cálculo de Garga Ganadera Máxima**

REF.	REFERENCIA SIGPAC	CULTIVO	DESCRIPCIÓN CULTIVO	S/R	SUP. COMPROM. (ha)
6865900	23-078-900-99000-99002	62000	PASTOS PERMANENTES DE 5 O MAS AÑOS-SIN VARIEDAD	S	218,33
6901381	23-094-039-00125-00001	62000	PASTOS PERMANENTES DE 5 O MAS AÑOS-SIN VARIEDAD	S	3,37
6901382	23-094-039-00126-00001	62000	PASTOS PERMANENTES DE 5 O MAS AÑOS-SIN VARIEDAD	S	0,52
6901383	23-094-039-00127-00001	62000	PASTOS PERMANENTES DE 5 O MAS AÑOS-SIN VARIEDAD	S	4,22
6901384	23-094-039-00127-00002	62000	PASTOS PERMANENTES DE 5 O MAS AÑOS-SIN VARIEDAD	S	3,27
6901385	23-094-039-00127-00003	62000	PASTOS PERMANENTES DE 5 O MAS AÑOS-SIN VARIEDAD	S	3,00

Incidencias de carga ganadera**INCIDENCIA DESCRIPCIÓN**

232	Superficie de cruce en recinto ficticio comunal, mayor que superficie asignada neta resultante del reparto del ficticio comunal. Ref:6865900 Recinto:23-078-900-99000-99002 Cultivo:62000 PASTOS PERMANENTES DE 5 O MAS AÑOS-SIN VARIEDAD Secano Diferencia penalizable (Hectáreas):0,93
-----	--

Puede verificar la integridad de una copia de este documento mediante la lectura del código QR adjunto o mediante el acceso a la dirección <https://ws050.juntadeandalucia.es/verificarFirma> indicando el código de VERIFICACIÓN

FIRMADO POR

RAQUEL MARIA ESPIN CRESPO

18/12/2024

VERIFICACIÓN

Pk2jmAXJ2HCKLG8EGNY6LLFZ5GHZ7C

PÁG. 41/59





<u>APELLIDOS Y NOMBRE / RAZÓN SOCIAL</u>	<u>NIF</u>	<u>EXPEDIENTE</u>	<u>SUP. COMPR.</u>	<u>RESOLUCIÓN</u>
SANCHEZ SANCHEZ MANUEL	****8659*	1080284	6,04	ADMITIDO

IMPORTES POR ANUALIDAD

	<u>2023</u>	<u>2024</u>	<u>2025</u>	<u>2026</u>	<u>2027</u>
IMPORTE MÁXIMO SUBVENCIONABLE	1.497,32 €	1.497,32 €	1.497,32 €	1.497,32 €	1.497,32 €
IMPORTE MEDIO DE TRANSFERENCIA (€/ha)	247,90 €	247,90 €	247,90 €	247,90 €	247,90 €

DETALLE IMPORTES POR ANUALIDAD

<u>GRUPOS DE CULTIVO ADMITIDOS</u>	<u>SUP. COMPROM.</u>	<u>2023</u>	<u>2024</u>	<u>2025</u>	<u>2026</u>	<u>2027</u>	<u>TRAMO</u>	<u>ADMIT.</u>
OLIVAR	6,04	1.497,32 €	1.497,32 €	1.497,32 €	1.497,32 €	1.497,32 €	1	SÍ
IMPORTE MEDIO DE TRANSFERENCIA (€/ ha)		247,90	247,90	247,90	247,90	247,90		

RECINTOS COMPROMETIDOS

<u>REF.</u>	<u>REFERENCIA SIGPAC</u>	<u>GRUPO DE PAGO</u>	<u>CULT. DESCRIPCIÓN CULTIVO</u>	<u>PEND. MEDIA S/R</u>	<u>SUP. DEC. ADMIN. (ha)</u>	<u>SUP. CERT. (ha)</u>	<u>SUP. CAMPO (ha)</u>	<u>SUP. COMPROM. (ha)</u>
-1248630	23-097-022-00206-00001	OLIVAR	101010 OLIVAR-PICUAL	S 30,70	0,05	0,05		0,05
-1042825	23-097-022-00203-00016	OLIVAR	101010 OLIVAR-PICUAL	S 33,10	0,04	0,04		0,04
-1042824	23-097-022-00203-00014	OLIVAR	101010 OLIVAR-PICUAL	S 43,40	0,08	0,08		0,08
-1042823	23-097-022-00203-00013	OLIVAR	101010 OLIVAR-PICUAL	S 35,00	0,44	0,44		0,44
-1042822	23-097-022-00203-00011	OLIVAR	101010 OLIVAR-PICUAL	S 44,80	0,10	0,10		0,10
-1042821	23-097-022-00203-00010	OLIVAR	101010 OLIVAR-PICUAL	S 42,90	0,14	0,14		0,14
-1042820	23-097-022-00203-00008	OLIVAR	101010 OLIVAR-PICUAL	S 37,90	0,18	0,18		0,18
-1042819	23-097-022-00203-00006	OLIVAR	101010 OLIVAR-PICUAL	S 49,30	0,10	0,10		0,10
-1042818	23-097-022-00202-00008	OLIVAR	101010 OLIVAR-PICUAL	S 37,30	0,03	0,03		0,03
-1042817	23-097-022-00202-00006	OLIVAR	101010 OLIVAR-PICUAL	S 46,40	0,63	0,63		0,63
-1042816	23-097-022-00201-00006	OLIVAR	101010 OLIVAR-PICUAL	S 40,60	0,69	0,69		0,69
1700000007221048	23-097-022-00201-00003	OLIVAR	101010 OLIVAR-PICUAL	S 39,70	0,95	0,95		0,95
1700000007221049	23-097-022-00202-00002	OLIVAR	101010 OLIVAR-PICUAL	S 40,20	0,63	0,63		0,63
1700000007221050	23-097-022-00203-00003	OLIVAR	101010 OLIVAR-PICUAL	S 40,50	0,55	0,55		0,55
1700000007221052	23-097-022-00203-00001	OLIVAR	101010 OLIVAR-PICUAL	S 48,10	0,11	0,11		0,11
1700000007221056	23-097-022-00202-00001	OLIVAR	101010 OLIVAR-PICUAL	S 47,40	0,62	0,62		0,62
1700000007221057	23-097-022-00203-00002	OLIVAR	101010 OLIVAR-PICUAL	S 44,00	0,42	0,42		0,42
1700000007221058	23-097-022-00201-00002	OLIVAR	101010 OLIVAR-PICUAL	S 46,60	0,28	0,28		0,28

RESUMEN CRITERIOS DE SELECCIÓN

6503.2 Mantenimiento de prácticas y métodos de agricultura y ganadería ecológica. PUNTOS: 3,00
 Conv 2023: Cultivos olivar

	<u>PUNTOS</u>	<u>CUMPLE</u>
Porcentaje de superficie determinada en Red Natura 2000	0,00	0.0%
Porcentaje de superficie determinada en zonas RAMSAR	0,00	0.0%
Porcentaje de superficie determinada en zonas vulnerables a la contaminación por nitratos	0,00	0.0%
Pendiente media de la explotación	3,00	42.03%
Porcentaje de superficie determinada de la explotación situada en Parques Naturales o Parques Nacionales	0,00	0.0%

Puede verificar la integridad de una copia de este documento mediante la lectura del código QR adjunto o mediante el acceso a la dirección <https://ws050.juntadeandalucia.es/verificarFirma> indicando el código de VERIFICACIÓN

FIRMADO POR	RAQUEL MARIA ESPIN CRESPO	18/12/2024
VERIFICACIÓN	Pk2jmAXJ2HCKLG8EGNY6LLFZ5GHZ7C	PÁG. 42/59



**DETALLE CRITERIOS DE SELECCIÓN****6503.2 Mantenimiento de prácticas y métodos de agricultura y ganadería ecológica. Conv 2023: Cultivos olivar** PUNTOS: 3,00**Porcentaje de superficie determinada en Red Natura 2000** PUNTOS: 0,00 0.0%

REF.	REFERENCIA SIGPAC	CULTIVO	DESCRIPCIÓN CULTIVO	S/R	SUP. COMPROM. (ha)	SUP. CUMPLE (ha)
170000007221058	23-097-022-00201-00002	101010	OLIVAR-PICUAL	S	0,28	0,00
170000007221048	23-097-022-00201-00003	101010	OLIVAR-PICUAL	S	0,95	0,00
-1042816	23-097-022-00201-00006	101010	OLIVAR-PICUAL	S	0,69	0,00
170000007221056	23-097-022-00202-00001	101010	OLIVAR-PICUAL	S	0,62	0,00
170000007221049	23-097-022-00202-00002	101010	OLIVAR-PICUAL	S	0,63	0,00
-1042817	23-097-022-00202-00006	101010	OLIVAR-PICUAL	S	0,63	0,00
-1042818	23-097-022-00202-00008	101010	OLIVAR-PICUAL	S	0,03	0,00
170000007221052	23-097-022-00203-00001	101010	OLIVAR-PICUAL	S	0,11	0,00
170000007221057	23-097-022-00203-00002	101010	OLIVAR-PICUAL	S	0,42	0,00
170000007221050	23-097-022-00203-00003	101010	OLIVAR-PICUAL	S	0,55	0,00
-1042819	23-097-022-00203-00006	101010	OLIVAR-PICUAL	S	0,10	0,00
-1042820	23-097-022-00203-00008	101010	OLIVAR-PICUAL	S	0,18	0,00
-1042821	23-097-022-00203-00010	101010	OLIVAR-PICUAL	S	0,14	0,00
-1042822	23-097-022-00203-00011	101010	OLIVAR-PICUAL	S	0,10	0,00
-1042823	23-097-022-00203-00013	101010	OLIVAR-PICUAL	S	0,44	0,00
-1042824	23-097-022-00203-00014	101010	OLIVAR-PICUAL	S	0,08	0,00
-1042825	23-097-022-00203-00016	101010	OLIVAR-PICUAL	S	0,04	0,00
-1248630	23-097-022-00206-00001	101010	OLIVAR-PICUAL	S	0,05	0,00

Porcentaje de superficie determinada en zonas RAMSAR PUNTOS: 0,00 0.0%

REF.	REFERENCIA SIGPAC	CULTIVO	DESCRIPCIÓN CULTIVO	S/R	SUP. COMPROM. (ha)	SUP. CUMPLE (ha)
170000007221058	23-097-022-00201-00002	101010	OLIVAR-PICUAL	S	0,28	0,00
170000007221048	23-097-022-00201-00003	101010	OLIVAR-PICUAL	S	0,95	0,00
-1042816	23-097-022-00201-00006	101010	OLIVAR-PICUAL	S	0,69	0,00
170000007221056	23-097-022-00202-00001	101010	OLIVAR-PICUAL	S	0,62	0,00
170000007221049	23-097-022-00202-00002	101010	OLIVAR-PICUAL	S	0,63	0,00
-1042817	23-097-022-00202-00006	101010	OLIVAR-PICUAL	S	0,63	0,00
-1042818	23-097-022-00202-00008	101010	OLIVAR-PICUAL	S	0,03	0,00
170000007221052	23-097-022-00203-00001	101010	OLIVAR-PICUAL	S	0,11	0,00
170000007221057	23-097-022-00203-00002	101010	OLIVAR-PICUAL	S	0,42	0,00
170000007221050	23-097-022-00203-00003	101010	OLIVAR-PICUAL	S	0,55	0,00
-1042819	23-097-022-00203-00006	101010	OLIVAR-PICUAL	S	0,10	0,00
-1042820	23-097-022-00203-00008	101010	OLIVAR-PICUAL	S	0,18	0,00
-1042821	23-097-022-00203-00010	101010	OLIVAR-PICUAL	S	0,14	0,00
-1042822	23-097-022-00203-00011	101010	OLIVAR-PICUAL	S	0,10	0,00
-1042823	23-097-022-00203-00013	101010	OLIVAR-PICUAL	S	0,44	0,00
-1042824	23-097-022-00203-00014	101010	OLIVAR-PICUAL	S	0,08	0,00
-1042825	23-097-022-00203-00016	101010	OLIVAR-PICUAL	S	0,04	0,00
-1248630	23-097-022-00206-00001	101010	OLIVAR-PICUAL	S	0,05	0,00

Porcentaje de superficie determinada en zonas vulnerables a la contaminación por nitratos PUNTOS: 0,00 0.0%

REF.	REFERENCIA SIGPAC	CULTIVO	DESCRIPCIÓN CULTIVO	S/R	SUP. COMPROM. (ha)	SUP. CUMPLE (ha)
170000007221058	23-097-022-00201-00002	101010	OLIVAR-PICUAL	S	0,28	0,00
170000007221048	23-097-022-00201-00003	101010	OLIVAR-PICUAL	S	0,95	0,00
-1042816	23-097-022-00201-00006	101010	OLIVAR-PICUAL	S	0,69	0,00
170000007221056	23-097-022-00202-00001	101010	OLIVAR-PICUAL	S	0,62	0,00
170000007221049	23-097-022-00202-00002	101010	OLIVAR-PICUAL	S	0,63	0,00
-1042817	23-097-022-00202-00006	101010	OLIVAR-PICUAL	S	0,63	0,00

Puede verificar la integridad de una copia de este documento mediante la lectura del código QR adjunto o mediante el acceso a la dirección <https://ws050.juntadeandalucia.es/verificarFirma> indicando el código de VERIFICACIÓN

FIRMADO POR

RAQUEL MARIA ESPIN CRESPO

18/12/2024

VERIFICACIÓN

Pk2jmAXJ2HCKLG8EGNY6LLFZ5GHZ7C

PÁG. 43/59





REF.	REFERENCIA SIGPAC	CULTIVO	DESCRIPCIÓN CULTIVO	S/R	SUP. COMPROM. (ha)	SUP. CUMPLE (ha)
-1042818	23-097-022-00202-00008	101010	OLIVAR-PICUAL	S	0,03	0,00
1700000007221052	23-097-022-00203-00001	101010	OLIVAR-PICUAL	S	0,11	0,00
1700000007221057	23-097-022-00203-00002	101010	OLIVAR-PICUAL	S	0,42	0,00
1700000007221050	23-097-022-00203-00003	101010	OLIVAR-PICUAL	S	0,55	0,00
-1042819	23-097-022-00203-00006	101010	OLIVAR-PICUAL	S	0,10	0,00
-1042820	23-097-022-00203-00008	101010	OLIVAR-PICUAL	S	0,18	0,00
-1042821	23-097-022-00203-00010	101010	OLIVAR-PICUAL	S	0,14	0,00
-1042822	23-097-022-00203-00011	101010	OLIVAR-PICUAL	S	0,10	0,00
-1042823	23-097-022-00203-00013	101010	OLIVAR-PICUAL	S	0,44	0,00
-1042824	23-097-022-00203-00014	101010	OLIVAR-PICUAL	S	0,08	0,00
-1042825	23-097-022-00203-00016	101010	OLIVAR-PICUAL	S	0,04	0,00
-1248630	23-097-022-00206-00001	101010	OLIVAR-PICUAL	S	0,05	0,00

Pendiente media de la explotación**PUNTOS:** 3,00 42.03%

REF.	REFERENCIA SIGPAC	CULTIVO	DESCRIPCIÓN CULTIVO	S/R	PENDIENTE MEDIA (%)	SUP. COMPROM. (ha)
1700000007221058	23-097-022-00201-00002	101010	OLIVAR-PICUAL	S	46,60	0,28
1700000007221048	23-097-022-00201-00003	101010	OLIVAR-PICUAL	S	39,70	0,95
-1042816	23-097-022-00201-00006	101010	OLIVAR-PICUAL	S	40,60	0,69
1700000007221056	23-097-022-00202-00001	101010	OLIVAR-PICUAL	S	47,40	0,62
1700000007221049	23-097-022-00202-00002	101010	OLIVAR-PICUAL	S	40,20	0,63
-1042817	23-097-022-00202-00006	101010	OLIVAR-PICUAL	S	46,40	0,63
-1042818	23-097-022-00202-00008	101010	OLIVAR-PICUAL	S	37,30	0,03
1700000007221052	23-097-022-00203-00001	101010	OLIVAR-PICUAL	S	48,10	0,11
1700000007221057	23-097-022-00203-00002	101010	OLIVAR-PICUAL	S	44,00	0,42
1700000007221050	23-097-022-00203-00003	101010	OLIVAR-PICUAL	S	40,50	0,55
-1042819	23-097-022-00203-00006	101010	OLIVAR-PICUAL	S	49,30	0,10
-1042820	23-097-022-00203-00008	101010	OLIVAR-PICUAL	S	37,90	0,18
-1042821	23-097-022-00203-00010	101010	OLIVAR-PICUAL	S	42,90	0,14
-1042822	23-097-022-00203-00011	101010	OLIVAR-PICUAL	S	44,80	0,10
-1042823	23-097-022-00203-00013	101010	OLIVAR-PICUAL	S	35,00	0,44
-1042824	23-097-022-00203-00014	101010	OLIVAR-PICUAL	S	43,40	0,08
-1042825	23-097-022-00203-00016	101010	OLIVAR-PICUAL	S	33,10	0,04
-1248630	23-097-022-00206-00001	101010	OLIVAR-PICUAL	S	30,70	0,05

Porcentaje de superficie determinada de la explotación situada en Parques Naturales o Parques Nacionales**PUNTOS:** 0,00 0.0%

REF.	REFERENCIA SIGPAC	CULTIVO	DESCRIPCIÓN CULTIVO	S/R	SUP. COMPROM. (ha)	SUP. CUMPLE (ha)
1700000007221058	23-097-022-00201-00002	101010	OLIVAR-PICUAL	S	0,28	0,00
1700000007221048	23-097-022-00201-00003	101010	OLIVAR-PICUAL	S	0,95	0,00
-1042816	23-097-022-00201-00006	101010	OLIVAR-PICUAL	S	0,69	0,00
1700000007221056	23-097-022-00202-00001	101010	OLIVAR-PICUAL	S	0,62	0,00
1700000007221049	23-097-022-00202-00002	101010	OLIVAR-PICUAL	S	0,63	0,00
-1042817	23-097-022-00202-00006	101010	OLIVAR-PICUAL	S	0,63	0,00
-1042818	23-097-022-00202-00008	101010	OLIVAR-PICUAL	S	0,03	0,00
1700000007221052	23-097-022-00203-00001	101010	OLIVAR-PICUAL	S	0,11	0,00
1700000007221057	23-097-022-00203-00002	101010	OLIVAR-PICUAL	S	0,42	0,00
1700000007221050	23-097-022-00203-00003	101010	OLIVAR-PICUAL	S	0,55	0,00
-1042819	23-097-022-00203-00006	101010	OLIVAR-PICUAL	S	0,10	0,00
-1042820	23-097-022-00203-00008	101010	OLIVAR-PICUAL	S	0,18	0,00
-1042821	23-097-022-00203-00010	101010	OLIVAR-PICUAL	S	0,14	0,00
-1042822	23-097-022-00203-00011	101010	OLIVAR-PICUAL	S	0,10	0,00
-1042823	23-097-022-00203-00013	101010	OLIVAR-PICUAL	S	0,44	0,00

Puede verificar la integridad de una copia de este documento mediante la lectura del código QR adjunto o mediante el acceso a la dirección <https://ws050.juntadeandalucia.es/verificarFirma> indicando el código de VERIFICACIÓN

FIRMADO POR

RAQUEL MARIA ESPIN CRESPO

18/12/2024

VERIFICACIÓN

Pk2jmAXJ2HCKLG8EGNY6LLFZ5GHZ7C

PÁG. 44/59





<u>REF.</u>	<u>REFERENCIA SIGPAC</u>	<u>CULTIVO</u>	<u>DESCRIPCIÓN CULTIVO</u>	<u>S/R</u>	<u>SUP. COMPROM. (ha)</u>	<u>SUP. CUMPLE (ha)</u>
-1042824	23-097-022-00203-00014	101010	OLIVAR-PICUAL	S	0,08	0,00
-1042825	23-097-022-00203-00016	101010	OLIVAR-PICUAL	S	0,04	0,00
-1248630	23-097-022-00206-00001	101010	OLIVAR-PICUAL	S	0,05	0,00

Puede verificar la integridad de una copia de este documento mediante la lectura del código QR adjunto o mediante el acceso a la dirección <https://ws050.juntadeandalucia.es/verificarFirma> indicando el código de VERIFICACIÓN

FIRMADO POR	RAQUEL MARIA ESPIN CRESPO	18/12/2024
VERIFICACIÓN	Pk2jmAXJ2HCKLG8EGNY6LLFZ5GHZ7C	PÁG. 45/59



**MALAGA**

APELLIDOS Y NOMBRE / RAZÓN SOCIAL **NIF** **EXPEDIENTE** **SUP. COMPR.** **RESOLUCIÓN**
 EXPLOTACIÓN AGRARIA EL CAÑUELO S.C ****1636* 1232325 7,23 ADMITIDO

IMPORTE POR ANUALIDAD

	2023	2024	2025	2026	2027
IMPORTE MÁXIMO SUBVENCIONABLE	1.563,42 €	1.563,42 €	1.563,42 €	1.563,42 €	1.563,42 €
IMPORTE MEDIO DE TRANSFERENCIA (€/ha)	216,24 €	216,24 €	216,24 €	216,24 €	216,24 €

DETALLE IMPORTES POR ANUALIDAD

GRUPOS DE CULTIVO ADMITIDOS	SUP. COMPROM.	2023	2024	2025	2026	2027	TRAMO	ADMIT.
FRUTALES SECANO	7,23	1.563,42 €	1.563,42 €	1.563,42 €	1.563,42 €	1.563,42 €	1	SÍ
IMPORTE MEDIO DE TRANSFERENCIA (€/ ha)		216,24	216,24	216,24	216,24	216,24		

RECINTOS COMPROMETIDOS

REF.	REFERENCIA SIGPAC	GRUPO DE PAGO	CULT. DESCRIPCIÓN CULTIVO	S/R	PEND. MEDIA (%)	SUP. DEC. ADMIN. (ha)	SUP. CERT. (ha)	SUP. CAMPO (ha)	SUP. COMPROM. (ha)
-564365	29-101-013-00020-00019	FRUTALES SECANO	104024 ALMENDROS-MARCONA	S	21,40	1,37	1,37		1,37
6891404	29-101-013-00021-00073	FRUTALES SECANO	104024 ALMENDROS-MARCONA	S	28,60	5,86	5,86		5,86

RESUMEN CRITERIOS DE SELECCIÓN

6503.2 Mantenimiento de prácticas y métodos de agricultura y ganadería ecológica. **PUNTOS: 11,00**
Conv 2023: Cultivos frutales secano

	PUNTOS	CUMPLE
Porcentaje de superficie determinada en Red Natura 2000	4,00	100.0%
Porcentaje de superficie determinada en zonas RAMSAR	0,00	0.0%
Porcentaje de superficie determinada en zonas vulnerables a la contaminación por nitratos	0,00	0.0%
Pendiente media de la explotación	3,00	27.24%
Porcentaje de Superficie de la explotación en municipios con más del 40 por ciento de su superficie agraria dentro de la Zona de desertificación	0,00	0.0%
Porcentaje de superficie determinada de la explotación situada en Parques Naturales o Parques Nacionales	4,00	100.0%

Puede verificar la integridad de una copia de este documento mediante la lectura del código QR adjunto o mediante el acceso a la dirección <https://ws050.juntadeandalucia.es/verificarFirma> indicando el código de VERIFICACIÓN

FIRMADO POR	RAQUEL MARIA ESPIN CRESPO	18/12/2024
VERIFICACIÓN	Pk2jmAXJ2HCKLG8EGNY6LLFZ5GHZ7C	PÁG. 46/59



**DETALLE CRITERIOS DE SELECCIÓN****6503.2 Mantenimiento de prácticas y métodos de agricultura y ganadería ecológica. Conv 2023: Cultivos frutales secano** PUNTOS: 11,00**Porcentaje de superficie determinada en Red Natura 2000** PUNTOS: 4,00 100.0%

REF.	REFERENCIA SIGPAC	CULTIVO	DESCRIPCIÓN CULTIVO	S/R	SUP. COMPROM. (ha)	SUP. CUMPLE (ha)
-564365	29-101-013-00020-00019	104024	ALMENDROS-MARCONA	S	1,37	1,37
6891404	29-101-013-00021-00073	104024	ALMENDROS-MARCONA	S	5,86	5,86

Porcentaje de superficie determinada en zonas RAMSAR PUNTOS: 0,00 0.0%

REF.	REFERENCIA SIGPAC	CULTIVO	DESCRIPCIÓN CULTIVO	S/R	SUP. COMPROM. (ha)	SUP. CUMPLE (ha)
-564365	29-101-013-00020-00019	104024	ALMENDROS-MARCONA	S	1,37	0,00
6891404	29-101-013-00021-00073	104024	ALMENDROS-MARCONA	S	5,86	0,00

Porcentaje de superficie determinada en zonas vulnerables a la contaminación por nitratos PUNTOS: 0,00 0.0%

REF.	REFERENCIA SIGPAC	CULTIVO	DESCRIPCIÓN CULTIVO	S/R	SUP. COMPROM. (ha)	SUP. CUMPLE (ha)
-564365	29-101-013-00020-00019	104024	ALMENDROS-MARCONA	S	1,37	0,00
6891404	29-101-013-00021-00073	104024	ALMENDROS-MARCONA	S	5,86	0,00

Pendiente media de la explotación PUNTOS: 3,00 27.24%

REF.	REFERENCIA SIGPAC	CULTIVO	DESCRIPCIÓN CULTIVO	S/R	PENDIENTE MEDIA (%)	SUP. COMPROM. (ha)
-564365	29-101-013-00020-00019	104024	ALMENDROS-MARCONA	S	21,40	1,37
6891404	29-101-013-00021-00073	104024	ALMENDROS-MARCONA	S	28,60	5,86

Porcentaje de Superficie de la explotación en municipios con más del 40 por ciento de su superficie agraria dentro de la Zona de desertificación PUNTOS: 0,00 0.0%

REF.	REFERENCIA SIGPAC	CULTIVO	DESCRIPCIÓN CULTIVO	S/R	SUP. COMPROM. (ha)	SUP. CUMPLE (ha)
-564365	29-101-013-00020-00019	104024	ALMENDROS-MARCONA	S	1,37	0,00
6891404	29-101-013-00021-00073	104024	ALMENDROS-MARCONA	S	5,86	0,00

Porcentaje de superficie determinada de la explotación situada en Parques Naturales o Parques Nacionales PUNTOS: 4,00 100.0%

REF.	REFERENCIA SIGPAC	CULTIVO	DESCRIPCIÓN CULTIVO	S/R	SUP. COMPROM. (ha)	SUP. CUMPLE (ha)
-564365	29-101-013-00020-00019	104024	ALMENDROS-MARCONA	S	1,37	1,37
6891404	29-101-013-00021-00073	104024	ALMENDROS-MARCONA	S	5,86	5,86

Puede verificar la integridad de una copia de este documento mediante la lectura del código QR adjunto o mediante el acceso a la dirección <https://ws050.juntadeandalucia.es/verificarFirma> indicando el código de VERIFICACIÓN

FIRMADO POR	RAQUEL MARIA ESPIN CRESPO	18/12/2024
VERIFICACIÓN	Pk2jmAXJ2HCKLG8EGNY6LLFZ5GHZ7C	PÁG. 47/59





SEVILLA

APELLIDOS Y NOMBRE / RAZÓN SOCIAL **NIF** **EXPEDIENTE** **SUP. COMPR.** **RESOLUCIÓN**
 GARCIA SANCHEZ JOSE ANTONIO ****7684* 1155852 7,38 ADMITIDO

IMPORTE POR ANUALIDAD

	2023	2024	2025	2026	2027
IMPORTE MÁXIMO SUBVENCIONABLE	1.829,50 €	1.829,50 €	1.829,50 €	1.829,50 €	1.829,50 €
IMPORTE MEDIO DE TRANSFERENCIA (€/ha)	247,90 €	247,90 €	247,90 €	247,90 €	247,90 €

DETALLE IMPORTE POR ANUALIDAD

GRUPOS DE CULTIVO ADMITIDOS	SUP. COMPROM.	2023	2024	2025	2026	2027	TRAMO	ADMIT.
OLIVAR	7,38	1.829,50 €	1.829,50 €	1.829,50 €	1.829,50 €	1.829,50 €	1	SÍ
IMPORTE MEDIO DE TRANSFERENCIA (€/ ha)		247,90	247,90	247,90	247,90	247,90		

RECINTOS COMPROMETIDOS

REF.	REFERENCIA SIGPAC	GRUPO DE PAGO	CULT.	DESCRIPCIÓN CULTIVO	S/R	PEND. MEDIA (%)	SUP. DEC. ADMIN. (ha)	SUP. CERT. CAMPO (ha)	SUP. COMPROM. (ha)
6916453	41-033-038-00010-00005	OLIVAR	101218	OLIVAR-MANZANILLA DE SEVILLA	S	31,20	7,03	7,03	7,03
6916454	41-033-038-00010-00008	OLIVAR	101218	OLIVAR-MANZANILLA DE SEVILLA	S	11,30	0,35	0,35	0,35

INCIDENCIAS**INCIDENCIA DESCRIPCIÓN**

100421 Recinto declarado por error para una operación de la 6503, que se ha corregido de oficio marcando la operación correcta, de acuerdo con la fecha de inscripción del recinto en la producción ecológica.
 Ref:6916453 Recinto:41-033-038-00010-00005 Cultivo:101218 OLIVAR-MANZANILLA DE SEVILLA Secano

RESUMEN CRITERIOS DE SELECCIÓN

6503.2 Mantenimiento de prácticas y métodos de agricultura y ganadería ecológica. PUNTOS: 11,00
Conv 2023: Cultivos olivar

	PUNTOS	CUMPLE
Porcentaje de superficie determinada en Red Natura 2000	4,00	100.0%
Porcentaje de superficie determinada en zonas RAMSAR	0,00	0.0%
Porcentaje de superficie determinada en zonas vulnerables a la contaminación por nitratos	0,00	0.0%
Pendiente media de la explotación	3,00	30.26%
Porcentaje de superficie determinada de la explotación situada en Parques Naturales o Parques Nacionales	4,00	100.0%

Puede verificar la integridad de una copia de este documento mediante la lectura del código QR adjunto o mediante el acceso a la dirección <https://ws050.juntadeandalucia.es/verificarFirma> indicando el código de VERIFICACIÓN

FIRMADO POR	RAQUEL MARIA ESPIN CRESPO	18/12/2024
VERIFICACIÓN	Pk2jmAXJ2HCKLG8EGNY6LLFZ5GHZ7C	PÁG. 48/59



**DETALLE CRITERIOS DE SELECCIÓN****6503.2 Mantenimiento de prácticas y métodos de agricultura y ganadería ecológica.
Conv 2023: Cultivos olivar****PUNTOS: 11,00****Porcentaje de superficie determinada en Red Natura 2000****PUNTOS: 4,00 100.0%**

<u>REF.</u>	<u>REFERENCIA SIGPAC</u>	<u>CULTIVO</u>	<u>DESCRIPCIÓN CULTIVO</u>	<u>S/R</u>	<u>SUP. COMPROM.</u> <u>(ha)</u>	<u>SUP. CUMPLE</u> <u>(ha)</u>
6916453	41-033-038-00010-00005	101218	OLIVAR-MANZANILLA DE SEVILLA	S	7,03	7,03
6916454	41-033-038-00010-00008	101218	OLIVAR-MANZANILLA DE SEVILLA	S	0,35	0,35

Porcentaje de superficie determinada en zonas RAMSAR**PUNTOS: 0,00 0.0%**

<u>REF.</u>	<u>REFERENCIA SIGPAC</u>	<u>CULTIVO</u>	<u>DESCRIPCIÓN CULTIVO</u>	<u>S/R</u>	<u>SUP. COMPROM.</u> <u>(ha)</u>	<u>SUP. CUMPLE</u> <u>(ha)</u>
6916453	41-033-038-00010-00005	101218	OLIVAR-MANZANILLA DE SEVILLA	S	7,03	0,00
6916454	41-033-038-00010-00008	101218	OLIVAR-MANZANILLA DE SEVILLA	S	0,35	0,00

Porcentaje de superficie determinada en zonas vulnerables a la contaminación por nitratos**PUNTOS: 0,00 0.0%**

<u>REF.</u>	<u>REFERENCIA SIGPAC</u>	<u>CULTIVO</u>	<u>DESCRIPCIÓN CULTIVO</u>	<u>S/R</u>	<u>SUP. COMPROM.</u> <u>(ha)</u>	<u>SUP. CUMPLE</u> <u>(ha)</u>
6916453	41-033-038-00010-00005	101218	OLIVAR-MANZANILLA DE SEVILLA	S	7,03	0,00
6916454	41-033-038-00010-00008	101218	OLIVAR-MANZANILLA DE SEVILLA	S	0,35	0,00

Pendiente media de la explotación**PUNTOS: 3,00 30.26%**

<u>REF.</u>	<u>REFERENCIA SIGPAC</u>	<u>CULTIVO</u>	<u>DESCRIPCIÓN CULTIVO</u>	<u>S/R</u>	<u>PENDIENTE MEDIA (%)</u>	<u>SUP. COMPROM.</u> <u>(ha)</u>
6916453	41-033-038-00010-00005	101218	OLIVAR-MANZANILLA DE SEVILLA	S	31,20	7,03
6916454	41-033-038-00010-00008	101218	OLIVAR-MANZANILLA DE SEVILLA	S	11,30	0,35

Porcentaje de superficie determinada de la explotación situada en Parques Naturales o Parques Nacionales**PUNTOS: 4,00 100.0%**

<u>REF.</u>	<u>REFERENCIA SIGPAC</u>	<u>CULTIVO</u>	<u>DESCRIPCIÓN CULTIVO</u>	<u>S/R</u>	<u>SUP. COMPROM.</u> <u>(ha)</u>	<u>SUP. CUMPLE</u> <u>(ha)</u>
6916453	41-033-038-00010-00005	101218	OLIVAR-MANZANILLA DE SEVILLA	S	7,03	7,03
6916454	41-033-038-00010-00008	101218	OLIVAR-MANZANILLA DE SEVILLA	S	0,35	0,35

Puede verificar la integridad de una copia de este documento mediante la lectura del código QR adjunto o mediante el acceso a la dirección <https://ws050.juntadeandalucia.es/verificarFirma> indicando el código de VERIFICACIÓN

FIRMADO POR

RAQUEL MARIA ESPIN CRESPO

18/12/2024

VERIFICACIÓN

Pk2jmAXJ2HCKLG8EGNY6LLFZ5GHZ7C

PÁG. 49/59





<u>APELLIDOS Y NOMBRE / RAZÓN SOCIAL</u>	<u>NIF</u>	<u>EXPEDIENTE</u>	<u>SUP. COMPR.</u>	<u>RESOLUCIÓN</u>
JIMENEZ LUNA PEDRO	****4730*	1191663	5,25	ADMITIDO

IMPORTE POR ANUALIDAD

	<u>2023</u>	<u>2024</u>	<u>2025</u>	<u>2026</u>	<u>2027</u>
IMPORTE MÁXIMO SUBVENCIONABLE	1.301,48 €	1.301,48 €	1.301,48 €	1.301,48 €	1.301,48 €
IMPORTE MEDIO DE TRANSFERENCIA (€/ha)	247,90 €	247,90 €	247,90 €	247,90 €	247,90 €

DETALLE IMPORTES POR ANUALIDAD

<u>GRUPOS DE CULTIVO ADMITIDOS</u>	<u>SUP. COMPROM.</u>	<u>2023</u>	<u>2024</u>	<u>2025</u>	<u>2026</u>	<u>2027</u>	<u>TRAMO</u>	<u>ADMIT.</u>
OLIVAR	5,25	1.301,48 €	1.301,48 €	1.301,48 €	1.301,48 €	1.301,48 €	1	SÍ
IMPORTE MEDIO DE TRANSFERENCIA (€/ ha)		247,90	247,90	247,90	247,90	247,90		

RECINTOS COMPROMETIDOS

<u>REF.</u>	<u>REFERENCIA SIGPAC</u>	<u>GRUPO DE PAGO</u>	<u>CULT. DESCRIPCIÓN CULTIVO</u>	<u>PEND. MEDIA S/R (%)</u>	<u>SUP. DEC. ADMIN. (ha)</u>	<u>SUP. CERT. (ha)</u>	<u>SUP. CAMPO (ha)</u>	<u>SUP. COMPROM. (ha)</u>
-1566226	11-029-001-00081-00004	OLIVAR	101323 OLIVAR-VERDIAL DE HUEVAR	S 16,00	4,84	5,25		4,84
-1566223	11-029-001-00031-00004	OLIVAR	101323 OLIVAR-VERDIAL DE HUEVAR	S 28,80	0,22	0,22		0,22
1700000006163110	11-029-001-00031-00004	OLIVAR	101323 OLIVAR-VERDIAL DE HUEVAR	S 28,80	0,19	0,19		0,19

RESUMEN CRITERIOS DE SELECCIÓN

6503.2 Mantenimiento de prácticas y métodos de agricultura y ganadería ecológica. PUNTOS: 2,00
Conv 2023: Cultivos olivar

	<u>PUNTOS</u>	<u>CUMPLE</u>
Porcentaje de superficie determinada en Red Natura 2000	0,00	0.0%
Porcentaje de superficie determinada en zonas RAMSAR	0,00	0.0%
Porcentaje de superficie determinada en zonas vulnerables a la contaminación por nitratos	0,00	0.0%
Pendiente media de la explotación	2,00	17.0%
Porcentaje de superficie determinada de la explotación situada en Parques Naturales o Parques Nacionales	0,00	0.0%

Puede verificar la integridad de una copia de este documento mediante la lectura del código QR adjunto o mediante el acceso a la dirección <https://ws050.juntadeandalucia.es/verificarFirma> indicando el código de VERIFICACIÓN

FIRMADO POR	RAQUEL MARIA ESPIN CRESPO	18/12/2024	
VERIFICACIÓN	Pk2jmAXJ2HCKLG8EGNY6LLFZ5GHZ7C	PÁG. 50/59	

**DETALLE CRITERIOS DE SELECCIÓN****6503.2 Mantenimiento de prácticas y métodos de agricultura y ganadería ecológica. Conv 2023: Cultivos olivar** PUNTOS: 2,00**Porcentaje de superficie determinada en Red Natura 2000** PUNTOS: 0,00 0.0%

REF.	REFERENCIA SIGPAC	CULTIVO	DESCRIPCIÓN CULTIVO	S/R	SUP. COMPROM. (ha)	SUP. CUMPLE (ha)
1700000006163110	11-029-001-00031-00004	101323	OLIVAR-VERDIAL DE HUEVAR	S	0,19	0,00
-1566223	11-029-001-00031-00004	101323	OLIVAR-VERDIAL DE HUEVAR	S	0,22	0,00
-1566226	11-029-001-00081-00004	101323	OLIVAR-VERDIAL DE HUEVAR	S	4,84	0,00

Porcentaje de superficie determinada en zonas RAMSAR PUNTOS: 0,00 0.0%

REF.	REFERENCIA SIGPAC	CULTIVO	DESCRIPCIÓN CULTIVO	S/R	SUP. COMPROM. (ha)	SUP. CUMPLE (ha)
-1566223	11-029-001-00031-00004	101323	OLIVAR-VERDIAL DE HUEVAR	S	0,22	0,00
1700000006163110	11-029-001-00031-00004	101323	OLIVAR-VERDIAL DE HUEVAR	S	0,19	0,00
-1566226	11-029-001-00081-00004	101323	OLIVAR-VERDIAL DE HUEVAR	S	4,84	0,00

Porcentaje de superficie determinada en zonas vulnerables a la contaminación por nitratos PUNTOS: 0,00 0.0%

REF.	REFERENCIA SIGPAC	CULTIVO	DESCRIPCIÓN CULTIVO	S/R	SUP. COMPROM. (ha)	SUP. CUMPLE (ha)
-1566223	11-029-001-00031-00004	101323	OLIVAR-VERDIAL DE HUEVAR	S	0,22	0,00
1700000006163110	11-029-001-00031-00004	101323	OLIVAR-VERDIAL DE HUEVAR	S	0,19	0,00
-1566226	11-029-001-00081-00004	101323	OLIVAR-VERDIAL DE HUEVAR	S	4,84	0,00

Pendiente media de la explotación PUNTOS: 2,00 17.0%

REF.	REFERENCIA SIGPAC	CULTIVO	DESCRIPCIÓN CULTIVO	S/R	PENDIENTE MEDIA (%)	SUP. COMPROM. (ha)
-1566223	11-029-001-00031-00004	101323	OLIVAR-VERDIAL DE HUEVAR	S	28,80	0,22
1700000006163110	11-029-001-00031-00004	101323	OLIVAR-VERDIAL DE HUEVAR	S	28,80	0,19
-1566226	11-029-001-00081-00004	101323	OLIVAR-VERDIAL DE HUEVAR	S	16,00	4,84

Porcentaje de superficie determinada de la explotación situada en Parques Naturales o Parques Nacionales PUNTOS: 0,00 0.0%

REF.	REFERENCIA SIGPAC	CULTIVO	DESCRIPCIÓN CULTIVO	S/R	SUP. COMPROM. (ha)	SUP. CUMPLE (ha)
-1566223	11-029-001-00031-00004	101323	OLIVAR-VERDIAL DE HUEVAR	S	0,22	0,00
1700000006163110	11-029-001-00031-00004	101323	OLIVAR-VERDIAL DE HUEVAR	S	0,19	0,00
-1566226	11-029-001-00081-00004	101323	OLIVAR-VERDIAL DE HUEVAR	S	4,84	0,00

Puede verificar la integridad de una copia de este documento mediante la lectura del código QR adjunto o mediante el acceso a la dirección <https://ws050.juntadeandalucia.es/verificarFirma> indicando el código de VERIFICACIÓN

FIRMADO POR

RAQUEL MARIA ESPIN CRESPO

18/12/2024

VERIFICACIÓN

Pk2jmAXJ2HCKLG8EGNY6LLFZ5GHZ7C

PÁG. 51/59





<u>APELLIDOS Y NOMBRE / RAZÓN SOCIAL</u>	<u>NIF</u>	<u>EXPEDIENTE</u>	<u>SUP. COMPR.</u>	<u>RESOLUCIÓN</u>
LOPEZ DE PABLO MARIA PILAR	****0427*	1188669	8,52	ADMITIDO

IMPORTE POR ANUALIDAD

	<u>2023</u>	<u>2024</u>	<u>2025</u>	<u>2026</u>	<u>2027</u>
IMPORTE MÁXIMO SUBVENCIONABLE	2.112,11 €	2.112,11 €	2.112,11 €	2.112,11 €	2.112,11 €
IMPORTE MEDIO DE TRANSFERENCIA (€/ha)	247,90 €	247,90 €	247,90 €	247,90 €	247,90 €

DETALLE IMPORTE POR ANUALIDAD

<u>GRUPOS DE CULTIVO ADMITIDOS</u>	<u>SUP. COMPROM.</u>	<u>2023</u>	<u>2024</u>	<u>2025</u>	<u>2026</u>	<u>2027</u>	<u>TRAMO</u>	<u>ADMIT.</u>
OLIVAR	8,52	2.112,11 €	2.112,11 €	2.112,11 €	2.112,11 €	2.112,11 €	1	SÍ
IMPORTE MEDIO DE TRANSFERENCIA (€/ ha)		247,90	247,90	247,90	247,90	247,90		

RECINTOS COMPROMETIDOS

<u>REF.</u>	<u>REFERENCIA SIGPAC</u>	<u>GRUPO DE PAGO</u>	<u>CULT. DESCRIPCIÓN CULTIVO</u>	<u>PEND. MEDIA</u>	<u>SUP. ADMIN.</u>	<u>SUP. CERT.</u>	<u>SUP. CAMPO</u>	<u>SUP. COMPROM.</u>
				<u>S/R (%)</u>	<u>(ha)</u>	<u>(ha)</u>	<u>(ha)</u>	<u>(ha)</u>
-1280781	41-032-001-00147-00013	OLIVAR	101007 OLIVAR-MANZANILLA	S	27,30	0,02	0,02	0,02
-1280780	41-032-001-00146-00029	OLIVAR	101007 OLIVAR-MANZANILLA	S	16,40	8,50	8,50	8,50

RESUMEN CRITERIOS DE SELECCIÓN

6503.2 Mantenimiento de prácticas y métodos de agricultura y ganadería ecológica. PUNTOS: 10,00
Conv 2023: Cultivos olivar

	<u>PUNTOS</u>	<u>CUMPLE</u>
Porcentaje de superficie determinada en Red Natura 2000	4,00	100.0%
Porcentaje de superficie determinada en zonas RAMSAR	0,00	0.0%
Porcentaje de superficie determinada en zonas vulnerables a la contaminación por nitratos	0,00	0.0%
Pendiente media de la explotación	2,00	16.43%
Porcentaje de superficie determinada de la explotación situada en Parques Naturales o Parques Nacionales	4,00	100.0%

Puede verificar la integridad de una copia de este documento mediante la lectura del código QR adjunto o mediante el acceso a la dirección <https://ws050.juntadeandalucia.es/verificarFirma> indicando el código de VERIFICACIÓN

FIRMADO POR	RAQUEL MARIA ESPIN CRESPO	18/12/2024
VERIFICACIÓN	Pk2jmAXJ2HCKLG8EGNY6LLFZ5GHZ7C	PÁG. 52/59



**DETALLE CRITERIOS DE SELECCIÓN****6503.2 Mantenimiento de prácticas y métodos de agricultura y ganadería ecológica.
Conv 2023: Cultivos olivar****PUNTOS: 10,00****Porcentaje de superficie determinada en Red Natura 2000****PUNTOS: 4,00 100.0%**

<u>REF.</u>	<u>REFERENCIA SIGPAC</u>	<u>CULTIVO</u>	<u>DESCRIPCIÓN CULTIVO</u>	<u>S/R</u>	<u>SUP. COMPROM.</u> <u>(ha)</u>	<u>SUP. CUMPLE</u> <u>(ha)</u>
-1280780	41-032-001-00146-00029	101007	OLIVAR-MANZANILLA	S	8,50	8,50
-1280781	41-032-001-00147-00013	101007	OLIVAR-MANZANILLA	S	0,02	0,02

Porcentaje de superficie determinada en zonas RAMSAR**PUNTOS: 0,00 0.0%**

<u>REF.</u>	<u>REFERENCIA SIGPAC</u>	<u>CULTIVO</u>	<u>DESCRIPCIÓN CULTIVO</u>	<u>S/R</u>	<u>SUP. COMPROM.</u> <u>(ha)</u>	<u>SUP. CUMPLE</u> <u>(ha)</u>
-1280780	41-032-001-00146-00029	101007	OLIVAR-MANZANILLA	S	8,50	0,00
-1280781	41-032-001-00147-00013	101007	OLIVAR-MANZANILLA	S	0,02	0,00

Porcentaje de superficie determinada en zonas vulnerables a la contaminación por nitratos**PUNTOS: 0,00 0.0%**

<u>REF.</u>	<u>REFERENCIA SIGPAC</u>	<u>CULTIVO</u>	<u>DESCRIPCIÓN CULTIVO</u>	<u>S/R</u>	<u>SUP. COMPROM.</u> <u>(ha)</u>	<u>SUP. CUMPLE</u> <u>(ha)</u>
-1280780	41-032-001-00146-00029	101007	OLIVAR-MANZANILLA	S	8,50	0,00
-1280781	41-032-001-00147-00013	101007	OLIVAR-MANZANILLA	S	0,02	0,00

Pendiente media de la explotación**PUNTOS: 2,00 16.43%**

<u>REF.</u>	<u>REFERENCIA SIGPAC</u>	<u>CULTIVO</u>	<u>DESCRIPCIÓN CULTIVO</u>	<u>S/R</u>	<u>PENDIENTE MEDIA (%)</u>	<u>SUP. COMPROM.</u> <u>(ha)</u>
-1280780	41-032-001-00146-00029	101007	OLIVAR-MANZANILLA	S	16,40	8,50
-1280781	41-032-001-00147-00013	101007	OLIVAR-MANZANILLA	S	27,30	0,02

Porcentaje de superficie determinada de la explotación situada en Parques Naturales o Parques Nacionales**PUNTOS: 4,00 100.0%**

<u>REF.</u>	<u>REFERENCIA SIGPAC</u>	<u>CULTIVO</u>	<u>DESCRIPCIÓN CULTIVO</u>	<u>S/R</u>	<u>SUP. COMPROM.</u> <u>(ha)</u>	<u>SUP. CUMPLE</u> <u>(ha)</u>
-1280780	41-032-001-00146-00029	101007	OLIVAR-MANZANILLA	S	8,50	8,50
-1280781	41-032-001-00147-00013	101007	OLIVAR-MANZANILLA	S	0,02	0,02

EL/LA DIRECTOR/A GENERAL DE AYUDAS DIRECTAS Y DE MERCADOS**Raquel Espín Crespo**Puede verificar la integridad de una copia de este documento mediante la lectura del código QR adjunto o mediante el acceso a la dirección <https://ws050.juntadeandalucia.es/verificarFirma> indicando el código de VERIFICACIÓN

FIRMADO POR

RAQUEL MARIA ESPIN CRESPO

18/12/2024

VERIFICACIÓN

Pk2jmAXJ2HCKLG8EGNY6LLFZ5GHZ7C

PÁG. 53/59



LEYENDA DE INCIDENCIAS DE RESOLUCIÓN DE SOLICITUD DE AYUDA. CAMPAÑA 2023


PEPAC - Operación 6503.2 - Mantenimiento de prácticas y métodos de agricultura y ganadería ecológica. Convocatoria 2023. Campaña 2023

(Orden de 28 de marzo de 2023, de la Consejería de Agricultura, Pesca, Agua y Desarrollo Rural,
BOJA Nº 63 de 3 de abril de 2023)

INCIDENCIA	LITERAL DE INCIDENCIA	EFECTO
1	Solicitud cuyo titular se encuentra entre los excluidos.(Real Decreto 1048/2022 de 27 de diciembre, Anexo VI, Apdo I, pto 1.1)	Titular no admisible al régimen
2	La fecha de registro de la solicitud no existe o incumple el formato establecido (Real Decreto 1048/2022, de 27 de diciembre, Art. 108 Apdo. 2)	Titular no admisible al régimen
4	Solicitud con fecha de presentación fuera de plazo (Real Decreto 1048/2022 de 27 de diciembre, Anexo VI, Apdo I, pto 1. 1.)Art 108. 2	Titular no admisible al régimen
22	Marca Titularidad compartida, pero su CIF/NIF no existe en el registro de Titularidad compartida. (Real Decreto 1047/2022 de 27 de diciembre, Art.44.Apdo.3.3º)	No se considera como Titularidad compartida a efectos del cálculo de la modulación del pago
29	Marca Titularidad compartida, pero su CIF no comienza por E (Real Decreto 1048/2022 de 27 de diciembre)	No se considera como Titularidad compartida a efectos del cálculo de la modulación del pago
51	No existe el CIF/NIF del solicitante o existe y no es correcto (Real Decreto 1048/2022 de 27 de diciembre).	Titular no admisible al régimen
52	No existe nombre/razón social del solicitante en caso de entidad jurídica ó del primer apellido en caso de persona física (Real Decreto 1048/2022 de 27 de diciembre).	Titular no admisible al régimen
60	El solicitante no está dado de alta en GIRO (Real Decreto 1048/2022 de 27 de diciembre)	Informativa
61	No existe código de Entidad bancaria o existe y es un valor no admitido (Real Decreto 1048/2022 de 27 de diciembre)	Informativa
62	No existe código de Sucursal bancaria o existe y es un valor no admitido (Real Decreto 1048/2022 de 27 de diciembre)	Informativa
63	No existen Dígito de control del IBAN ni Dígito de control de la cuenta ni número de Cuenta bancaria o existen y son valores no admitidos (Real Decreto 1048/2022 de 27 de diciembre)	Informativa
64	La cuenta bancaria del solicitante no está activada en GIRO (Real Decreto 1048/2022 de 27 de diciembre).	Informativa
68	No existe NIF del representante legal o existe y no es correcto.(Real Decreto 1048/2022 de 27 de diciembre)	Titular no admisible al régimen
69	No existen nombre o apellidos del representante legal (Real Decreto 1048/2022 de 27 de diciembre)	Titular no admisible al régimen
70	El NIF del representante legal coincide con el CIF/NIF del solicitante (Real Decreto 1048/2022 de 27 de diciembre).	Informativa
71	Solicitud en la que el representante legal se encuentra entre los excluidos (Real Decreto 1048/2022 de 27 de diciembre).	Titular no admisible al régimen
78	La cuenta corriente del solicitante esta dada de baja (Real Decreto 1048/2022 de 27 de diciembre).	Informativa
82	Entidad jurídica que no tiene identificado completamente (nombre, apellidos, razón social y NIF) a ningún socio.(Real Decreto 1048/2022 de 27 de diciembre)	No se considera el socio afectado por la incidencia para el cálculo de la modulación del pago
83	El NIF del socio de la entidad Jurídica no existe o existe y no es correcto.(Real Decreto 1048/2022 de 27 de diciembre)	No se considera el socio afectado por la incidencia para el cálculo de la modulación del pago
84	El nombre/razón social, primer apellido y segundo apellido del socio de la entidad jurídica no existe.(Real Decreto 1048/2022 de 27 de diciembre)	No se considera el socio afectado por la incidencia para el cálculo de la modulación del pago
86	El NIF del socio de la entidad Jurídica es el mismo que el del solicitante.(Real Decreto 1048/2022 de 27 de diciembre)	No se considera el socio afectado por la incidencia para el cálculo de la modulación del pago
87	El NIF del socio de la entidad Jurídica se encuentra entre los NIF excluidos.(Real Decreto 1048/2022 de 27 de diciembre)	No se considera el socio afectado por la incidencia para el cálculo de la modulación del pago
100	El tipo de persona jurídica declarada no corresponde con su documento de identificación.(Real Decreto 1048/2022 de 27 de diciembre)	Informativa
205	Recintos declarados con la marca de pastos en común o recinto ficticio donde el producto	Recinto no admisible



Puede verificar la integridad de una copia de este documento mediante la lectura del código QR adjunto o mediante el acceso a la dirección <https://ws050.juntadeandalucia.es/verificarFirma> indicando el código de VERIFICACIÓN

FIRMADO POR	RAQUEL MARIA ESPIN CRESPO	18/12/2024	
VERIFICACIÓN	Pk2jmAXJ2HCKLG8EGNY6LLFZ5GHZ7C	PÁG. 54/59	



INCIDENCIA	LITERAL DE INCIDENCIA	EFECTO
	declarado no corresponde a alguno de los admitidos para este fin (Real Decreto 1048/2022 de 27 de diciembre).	
208	Misma parcela agrícola en varios recintos con diferentes códigos de productos o líneas de ayuda/práctica solicitadas o sistemas de explotación (Real Decreto 1048/2022, de 27 de diciembre, Art. 3, pto. 20)	Recinto no admisible
210	Recinto ubicado en otra comunidad autónoma pendiente de validar (Real Decreto 1048/2022 de 27 de diciembre).	Recinto no admisible
216	Recinto real declarado en S.U. que no existe o con algún campo nulo en su identificativo (Real Decreto 1048/2022, de 27 de diciembre)	Recinto no admisible
218	La superficie total declarada sobre un mismo recinto en el conjunto de los expedientes, no puede superar la superficie total que el SIGPAC establece para ese recinto.	Ajusta superficie y penaliza por sobredeclaración
219	Superficie declarada sobre un mismo recinto, en un mismo expediente, mayor que la superficie total del recinto SIGPAC.	Ajusta superficie y penaliza por sobredeclaración
224	La superficie de cruce total de productos de la agrupación Pastos permanentes sobre un mismo recinto en una misma solicitud, no puede superar la superficie total admisible de pastos.	Ajusta superficie y penaliza por sobredeclaración
225	La superficie de cruce total de productos de la agrupación Pastos permanentes sobre un mismo recinto en el conjunto de las solicitudes, no puede superar la superficie total admisible de pastos	Ajusta superficie y penaliza por sobredeclaración
226	Recinto abandonado según SIGPAC por el que solicita alguna ayuda/práctica (Real Decreto 1048/2022, de 27 de diciembre)	Recinto no admisible
229	Recinto ficticio comunal declarado que no está definido como tal por la Autoridad gestora. (Real Decreto 1075/2014 de 19 de diciembre Art. 93, apdo. 3 y Anexo XIV apdo. 2)	Recinto no admisible
230	Solicitante que declara un recinto ficticio comunal pero según la Autoridad gestora, su CIF/NIF no está entre los participantes de ese recinto. (Real Decreto 1075/2014 de 19 de diciembre Art. 93, apdo. 3 y Anexo XIV, apdo. 2)	Recinto no admisible
232	Superficie de cruce en recinto ficticio comunal, mayor que superficie asignada neta resultante del reparto del ficticio comunal. (Real Decreto 1075/2014 de 19 de diciembre Art. 93, apdo. 3 y Anexo XIV, apdos. 2 y 3).	Ajusta superficie y penaliza por sobredeclaración
235	Superficie de cruce en recinto que forma parte de un ficticio más su superficie según Autoridad gestora supera superficie admisible SIGPAC. (Real Decreto 1075/2014 de 19 de diciembre Art. 93, apdo. 3 y Anexo XIV, apdo. 2).	Ajusta superficie y penaliza por sobredeclaración
238	Recinto cuyo CAP declarado es mayor al CAP prevalente y no presenta alegación al SIGPAC.	Ajusta superficie y penaliza por sobredeclaración
239	Recinto cuyo CAP declarado es nulo o un valor no admitido.	Recinto No admisible por tener un CAP declarado nulo o un valor no admitido
240	Régimen de tenencia nulo o con un valor no admitido (Real Decreto 1048/2022, de 27 de diciembre)	Recinto no admisible
242	Recinto pendiente de acreditación de titularidad (Real Decreto 1048/2022, de 27 de diciembre)	Recinto no admisible
245	Falta CIF/NIF del Arrendador/Cedente aparcerero siendo el régimen de tenencia del recinto "Arrendamiento" o "Aparcería", "Aparcería en común" o "Asignación de superficies comunales" (sin marca de pastos en común) (Real Decreto 1048/2022, de 27 de diciembre)	Recinto no admisible
247	Recinto cuyo CAP/CSP declarado es menor al CAP/CSP prevalente y no presenta alegación al SIGPAC (Real Decreto 1048/2022, de 27 de diciembre)	Informativa
248	Verifica que los recintos declarados con sistema de explotación regadío corresponden realmente a regadío según SIGPAC.	Se considera recinto de secano
252	El Sistema de explotación es nulo o su valor no admitido (Real Decreto 1048/2022, de 27 de diciembre)	Recinto no admisible
253	El recinto presenta valores no coherentes de superficies declarada y administrativa (Real Decreto 1048/2022, de 27 de diciembre)	Recinto no admisible
255	Recinto declarado en la campaña anterior que no se declara en la campaña actual. (Real Decreto 1048/2022, de 27 de diciembre).	Informativa
256	Solicitud con recintos no declarados en campaña actual con una reducción por omisión de superficie superior al 3% (Real Decreto 1048/2022, de 27 de diciembre)	Informativa
282	Arrendador de un recinto declarado en campaña anterior y no declarado en campaña actual (Real Decreto 1048/2022, de 27 de diciembre)	Informativa
283	Recinto de pasto comunal, que no está declarado como "Asignación de superficies comunales" o al que le falta el CIF/NIF del Arrendador/Cedente aparcerero (Real Decreto 1048/2022, de 27 de diciembre)	Recinto no admisible
452	Actividad agraria declarada en un recinto no compatible con el uso PA, PR o PS asignado en SIGPAC para ese recinto. (Real Decreto 1075/2014, Art. 11, apdos. 2 y 4 y Anexo IV B).	Recinto no admisible
1643	Recinto ficticio del que forma parte un recinto real que a su vez, aparece declarado por productores individuales, sucediendo que para el recinto real, la suma de superficie de cruce total por individuales y la indicada por Autoridades gestoras de pastos en común, supera la superficie que SIGPAC establece para ese recinto real.	Ajusta superficie y penaliza por sobredeclaración

Puede verificar la integridad de una copia de este documento mediante la lectura del código QR adjunto o mediante el acceso a la dirección https://ws050.juntadeandalucia.es/verificarFirma indicando el código de VERIFICACIÓN			
FIRMADO POR	RAQUEL MARIA ESPIN CRESPO	18/12/2024	
VERIFICACIÓN	Pk2jmAXJ2HCKLG8EGNY6LLFZ5GHZ7C	PÁG. 55/59	



INCIDENCIA	LITERAL DE INCIDENCIA	EFECTO
1657	No existe recinto declarado en la SU del arrendador. (Real Decreto 1048/2022, de 27 de diciembre)	Recinto no admisible
2452	Se verifica que el solicitante de las intervenciones 6501,6503 o 6505 no autoriza la consulta datos catastrales a través de la oficina Virtual de catastro (OVC)(Orden de 28 de marzo de 2023, art 6.1.b)	Informativa.
3706	Recinto ficticio del que forma parte un recinto real que a su vez, aparece declarado por productores individuales, sucediendo que para el recinto real, la suma de superficie declarada por individuales y la indicada por Autoridades gestoras de pastos en común, supera la superficie que SIGPAC establece para ese recinto real. (Real Decreto 1075/2014 de 19 de diciembre Art. 92, apdo. 3, Anexo XIV apdo. 2).	Ajusta superficie y penaliza por sobredeclaración
3745	Recinto no declarado en campaña actual detectado durante control de campo tras estudio del O.P. (Real Decreto 1048/2022, de 27 de diciembre)	Informativa
3758	Recintos con condiciones artificiales (Real Decreto 1048/2022, de 27 de diciembre).	Recinto no admisible
3783	Verificación de que el recinto declarado en regadío no está sancionado por uso ilegal del agua.	Recinto no admisible
3790	Recinto declarado inactivo (Real Decreto 1048/2022 de 27 de diciembre).	Recinto no admisible
3921	Recinto real declarado en la Solicitud Única con la marca de pastos en común que no existe en ninguna declaración gráfica de pastos comunales registrada (Real Decreto 1075/2014 de 19 de diciembre Art. 92, apdo. 3).	Hacer cero la superficie del recinto y se aplica penalización correspondiente
3924	Recinto ficticio declarado en la Solicitud Única con la marca de pastos en común compuesto por algún recinto real cuyo identificativo presenta un solape entre Solicitud Única y Declaración de pastos. reglamentación (Real Decreto 1075/2014 de 19 de diciembre Art. 92, apdo. 3).	Recinto minorado por exceso.
3925	Recinto ficticio declarado en la Solicitud Única con la marca de pastos en común compuesto por algún recinto real cuyo identificativo no presenta geometría gráfica. (Real Decreto 1075/2014 de 19 de diciembre Art. 92, apdo. 3).	Recinto no admisible
3927	Recinto ficticio declarado en la Solicitud Única con la marca de pastos en común compuesto por algún recinto real cuyo identificativo aparece declarado en una Declaración de aparcería.(Real Decreto 1075/2014 de 19 de diciembre Art. 92, apdo. 3).	Recinto no admisible
3930	Recinto ficticio declarado en la Solicitud Única con la marca de pastos en común compuesto por algún recinto real cuyo identificativo presenta un solape entre líneas de declaración de una misma Declaración de pastos.(Real Decreto 1075/2014 de 19 de diciembre Art. 92, apdo. 3).	Recinto minorado por exceso.
3934	Recinto real declarado en la Solicitud Única con régimen de tenencia aparcería comunal cuyo identificativo presenta un solape entre SolicitudÚnica y Declaración de aparcería.(Real Decreto 1075/2014 de 19 de diciembre Art. 92, apdo. 3).	Ajusta superficie y penaliza por sobredeclaración
3936	Recinto real declarado en la Solicitud Única con régimen de tenencia aparcería comunal cuyo identificativo presenta un solape entre líneas dedeclaración de una misma Declaración de aparcería.(Real Decreto 1075/2014 de 19 de diciembre Art. 92, apdo. 3).	Recinto minorado por exceso.
3950	Recinto ficticio declarado en la Solicitud Única con la marca de pastos en común compuesto por algún recinto real cuyo identificativo presenta un solape entre Declaraciones de pastos diferentes. (Real Decreto 1075/2014 de 19 de diciembre Art. 92, apdo. 3).	Recinto minorado por exceso.
4011	Existen líneas de declaración de la solicitud que presentan solapes de superficie gráfica con otras líneas de declaración de la misma solicitud.(Real Decreto 1075/2014, de 19 de diciembre Art. 92, apdo. 2.).	Ajusta superficie y penaliza por sobredeclaración
4012	Existen líneas de declaración de la solicitud que presentan solapes de superficie gráfica con líneas de declaración de otras solicitudes.	Ajusta superficie y penaliza por sobredeclaración
4201	Línea de declaración de la solicitud con solape de superficie gráfica con recintos reales de pastos en común de declaraciones de pastoscomunales.(Real Decreto 1075/2014, de 19 de diciembre Art. 92, apdo. 2.).	Ajusta superficie y penaliza por sobredeclaración
4251	Comunal Línea de declaración de la solicitud con solape de superficie gráfica con recintos de declaraciones de aparcerías comunales ya registradas. (Real Decreto 1075/2014, de 19 de diciembre Art. 92, apdo. 2).	Ajusta superficie y penaliza por sobredeclaración
4272	Verifica que las líneas de declaración de las Solicitudes Únicas no tienen solapes con la capa de Retroactividad Gráfica (ambas de la misma campaña) a nivel de expediente/línea de declaración gráfica de la solicitud.	Ajuste Superficie por Minoración
4602	La superficie de cruce total sobre un mismo recinto en una misma solicitud, no puede superar la suma total de superficies que en Detalle de secciones de CNC de SIGPAC no sean cultivo de invernadero sin suelo, es decir, que no tengan asignadas la incidencia 184.	Ajusta superficie y penaliza por sobredeclaración
5013	Expediente con retrocesión bancaria (Real Decreto 1048/2022, de 27 de diciembre).	Informativa
5015	Solicitante que se encuentra Paralizado en la Subdirección Económica Financiera (Real Decreto 1048/2022, de 27 de diciembre)	Informativa
5016	Solicitante que se encuentra Rechazado en la Subdirección Económica Financiera (Real Decreto 1048/2022, de 27 de diciembre)	Informativa
7140	Solicita LINEA DE AYUDA DE DESARROLLO RURAL y no presenta el impreso DATOS DE RECINTOS. (Orden de 28 de marzo de 2023)	Titular no admisible al régimen

Puede verificar la integridad de una copia de este documento mediante la lectura del código QR adjunto o mediante el acceso a la dirección https://ws050.juntadeandalucia.es/verificarFirma indicando el código de VERIFICACIÓN			
FIRMADO POR	RAQUEL MARIA ESPIN CRESPO	18/12/2024	
VERIFICACIÓN	Pk2jmAXJ2HCKLG8EGNY6LLFZ5GHZ7C	PÁG. 56/59	



INCIDENCIA	LITERAL DE INCIDENCIA	EFECTO
7162	Se advierte que en el impreso DATOS DE RECINTOS no está consignada la operación solicitada en el impreso SOLICITA LINEAS DE AYUDA DE DESARROLLO RURAL. (Orden de 28 de marzo de 2023)	Titular no admisible al régimen
8100	Línea de declaración monitorizada con resultado dudoso que requiere información adicional a aportar por el productor	Recinto no admisible
8101	Línea de declaración monitorizada con resultado de posible abandono que requiere información adicional a aportar por el productor	Recinto no admisible
8102	Línea de declaración monitorizada que requiere información adicional a aportar por el productor	Recinto no admisible
8103	Línea de declaración monitorizada sin resultado concluyente que requiere información adicional a aportar por el productor	Recinto no admisible
8104	Línea de declaración monitorizada sin resultado concluyente tras revisión semiautomática, al no detectarse actividad agraria, que requiere información adicional a aportar por el productor.	Recinto no admisible
8107	Línea de declaración monitorizada en la que no se ha podido completar el control, que requiere información adicional a aportar por el productor	Recinto no admisible
8108	Línea de declaración monitorizada con resultado de uso no admisible, que requiere información adicional a aportar por el productor	Recinto no admisible
8112	Línea de declaración monitorizada con resultado de cultivo observado no coincidente con el declarado, que requiere información adicional del productor o cambio en su solicitud	Recinto no admisible
8119	Línea de declaración monitorizada con resultado de posible presencia de improductivo no determinado que requiere información adicional a aportar por el productor.	Recinto no admisible
8123	Línea de declaración monitorizada con resultado de presencia de más de un cultivo dentro de la línea de declaración que requiere información adicional a aportar por el productor.	Recinto no admisible
8130	Línea de declaración monitorizada con resultado de línea cultivada bajo cubierta que requiere información adicional a aportar por el productor.	Recinto no admisible
8200	Línea de declaración monitorizada con resultado no admisible	Recinto no admisible
8201	Línea de declaración monitorizada en la que se ha comprobado abandono	Recinto no admisible
8202	Línea de declaración monitorizada de geometría singular comprobada como no admisible	Recinto no admisible
8204	Línea de declaración monitorizada comprobada como no admisible tras revisión semiautomática.	Recinto no admisible
8207	Línea de declaración monitorizada en la que no ha sido posible acceder al recinto objeto de control en fase de juicio experto.	Recinto no admisible
8211	Línea de declaración monitorizada en la que no facilita los controles	Recinto no admisible
8212	Línea de declaración monitorizada con resultado de cultivo observado no coincidente con el declarado	Recinto no admisible
8223	Línea de declaración monitorizada con resultado de presencia de más de un cultivo dentro de la línea de declaración.	Recinto no admisible
8224	Línea de declaración monitorizada con resultado de presencia de improductivos.	Recinto no admisible
8225	Línea de declaración monitorizada con resultado de línea de declaración sin actividad agraria.	Recinto no admisible
8227	Línea de declaración monitorizada en la que no ha habido respuesta por parte del productor y, por tanto, sin Juicio Experto de campo.	Recinto no admisible
8233	Línea de declaración monitorizada con resultado de agricultor que aporta documentación, pero no aporta fotos.	Recinto no admisible
8236	Control por monitorización con resultado de fotografía que no cumple requerimientos, y por tanto, sin Juicio Experto de campo.	Recinto no admisible
8400	Monitorización Línea de declaración monitorizada con situación 12 o "nula" y sin información de producto.	Informativa
8401	Línea de declaración monitorizada con resultado semáforo amarillo o rojo y situación "Producto no coincidente con declarado" (12) o "nula" con información de producto de monitorización de Gestor o de Juicio experto improductivo o forestal.	Recinto no admisible
8402	Línea de declaración monitorizada con resultado semáforo amarillo o rojo y situación "Producto no coincidente con declarado" (12) o "nula" con información de producto de monitorización de Gestor o de Juicio experto no admisible para la línea de ayuda.	Recinto no admisible
8403	Línea de declaración monitorizada con resultado semáforo amarillo o rojo y situación "Producto no coincidente con declarado" (12) o "nula" con información de producto de monitorización de Gestor o de Juicio experto con producto que no coincide con el grupo de producto declarado.	Recinto no admisible
8407	Línea de declaración monitorizada con situación 12 o "nula" y con producto resultante de la monitorización no coincidente con el grupo de producto declarado ni con el establecido dentro de la agrupación compromiso.	Recinto no admisible
72003	Falta fotocopia del NIF del solicitante.	Titular no admisible al régimen
72004	Presenta fotocopia del NIF del solicitante, pero no es correcto.	Titular no admisible al régimen

Puede verificar la integridad de una copia de este documento mediante la lectura del código QR adjunto o mediante el acceso a la dirección https://ws050.juntadeandalucia.es/verificarFirma indicando el código de VERIFICACIÓN			
FIRMADO POR	RAQUEL MARIA ESPIN CRESPO	18/12/2024	
VERIFICACIÓN	Pk2jmAXJ2HCKLG8EGNY6LLFZ5GHZ7C	PÁG. 57/59	



INCIDENCIA	LITERAL DE INCIDENCIA	EFECTO
72005	Solicitante que no presenta NIF del representante legal.	Titular no admisible al régimen
72006	Solicitante que presenta NIF del representante legal, y no es correcto.	Titular no admisible al régimen
72007	Solicitante que no presenta Acreditación del representante legal.	Titular no admisible al régimen
72008	Solicitante que presenta Acreditación del representante legal, y no es correcto.	Titular no admisible al régimen
72009	Solicitante que no presenta AUTORIZACION para su representación, en caso de que la solicitud la presente un tercero	Titular no admisible al régimen
72010	Solicitante que presenta AUTORIZACIÓN para su representación, en caso de que la solicitud la presente un tercero, y no es correcto	Titular no admisible al régimen
72104	Solicitante que ha de presentar Certificado del Registro de Fundaciones en el que se acredite la inscripción de la escritura pública de constitución, para solicitar la ayuda de que se trate, y el documento no se presenta o no es correcto. (Anexo VIII de la Orden de 28 de marzo de 2023)	Titular no admisible al régimen
72106	Solicitante que ha de presentar Acreditación del cumplimiento de algún requisito específico, cuando éste se exija en los estatutos de la fundación para la solicitud de ayudas y subvenciones, y el documento no se presenta o no es correcto. (Anexo VIII de la Orden de 28 de marzo de 2023)	Titular no admisible al régimen
72110	Solicitante que ha de presentar Acta del Pleno donde se aprueba solicitar la ayuda, y el documento no se presenta o no es correcto. (Anexo VIII de la Orden de 28 de marzo de 2023)	Titular no admisible al régimen
72147	Solicitante que ha de presentar Documentación acreditativa relativa a la adaptación de los estatutos y la justificación de su presentación en el registro de fundaciones de Andalucía, y el documento no se presenta o no es correcto. (Anexo VIII de la Orden de 28 de marzo de 2023)	Titular no admisible al régimen
75018	Solicitante dado de baja en GIRO.	Informativa
75019	Solicitante que figura como fallecido en GIRO.	Informativa
75020	Solicitante que no existe en GIRO.	Informativa
75021	Se verifica que el solicitante No autoriza para la consulta de datos de identidad a través del Sistema GIRO de la Consejería de Hacienda y Administración pública existan.	Informativa
75022	Se verifica que no autoriza a que, en caso de la devolución por la entidad financiera (retrocesión bancaria) del pago en la cuenta corriente consignada en la solicitud y que está debidamente registrada en el sistema contable GIRO de la Junta de Andalucía, se proceda al pago en cualquier otra cuenta corriente de la titularidad del solicitante vigente en dicho sistema contable.	Informativa
100400	Recinto con cultivo, variedad, régimen de explotación o uso Sigpac no compatible con la operación solicitada (Anexo IV.I Cultivos y variedades elegibles para las Intervenciones. Orden de 28 de marzo de 2023).	Recinto no admisible
100401	Solicitante no inscrito en un organismo de control autorizado para la producción ecológica en Andalucía (Anexo I. Criterios de Subvencionabilidad. Orden 28 de marzo de 2023).	Titular no admisible
100402	El recinto solicitado no forman parte de ningún organismo de control autorizado para la producción ecológica en Andalucía o fecha de inscripción posterior al plazo establecido (Anexo I. Criterios de Subvencionabilidad. Orden 28 de marzo de 2023).	Recinto no admisible
100403	Recinto solicitado que no cumple en su totalidad con las normas de producción ecológica (Anexo I. Criterios de Subvencionabilidad. Orden 28 de marzo de 2023).	Reducción admisibilidad
100405	Recinto solicitado para la Operación de Mantenimiento, cuando según su fecha de inscripción en un organismo de control autorizado para la producción ecológica en Andalucía, le corresponde la Operación de Conversión (Anexo I. Criterios de Subvencionabilidad. Orden 28 de marzo de 2023).	Recinto no admisible
100406	Grupo de cultivo declarado en el recinto no coincide con el grupo de cultivo existente en el organismo de control autorizado para la producción ecológica en Andalucía (Anexo I. Criterios de Subvencionabilidad. Orden 28 de marzo de 2023).	Recinto no admisible
100407	Explotación solicitada no forma parte de ningún organismo de control autorizado para la producción ecológica en Andalucía o fecha de inscripción posterior al plazo establecido (Anexo I. Criterios de Subvencionabilidad. Orden 28 de marzo de 2023).	Unidad productiva no admisible para Carga Ganadera Mínima
100408	Solicitante que se encuentra en situación de retirada de la certificación por su organismo de control (Artículo 7.5 de la Orden de 28 de marzo de 2023).	Titular no admisible
100409	Explotación/Especie SIGGAN no declarada por el tercero en SGA	Informativa
100410	Recinto no admisible por pertenecer a una explotación ganadera No inscrita en Sipea (Artículo 10 de la Orden de 28 de marzo de 2023).	Recinto No Admisible
100411	Recinto no admisible por no estar asociado en SIGGAN a una explotación ganadera (Artículo 10 de la Orden de 28 de marzo de 2023).	Recinto no válidos con problema de continuidad
100412	Número de hectáreas validadas para la ayuda inferior a la superficie mínima permitida por el Grupo de Cultivo (Anexo I. Criterios de Subvencionabilidad. Orden 28 de marzo de 2023).	Reducción admisibilidad
100413	Recinto perteneciente a grupo de cultivo que no cumple con la superficie mínima requerida (Anexo I. Criterios de Subvencionabilidad. Orden 28 de marzo de 2023).	Recinto no admisible
100414	Carga ganadera máxima del expediente supera las 2 UGM/ha (Artículo 10 de la Orden de 28 de marzo de 2023).	Grupo de cultivo NO admisible

Puede verificar la integridad de una copia de este documento mediante la lectura del código QR adjunto o mediante el acceso a la dirección https://ws050.juntadeandalucia.es/verificarFirma indicando el código de VERIFICACIÓN			
FIRMADO POR	RAQUEL MARIA ESPIN CRESPO	18/12/2024	
VERIFICACIÓN	Pk2jmAXJ2HCKLG8EGNY6LLFZ5GHZ7C	PÁG. 58/59	



INCIDENCIA	LITERAL DE INCIDENCIA	EFECTO
100415	Carga ganadera mínima de expediente no exclusivamente avícola inferior a 0,1 UGM/ha (Anexo I. Criterios de Subvencionabilidad. Orden 28 de marzo de 2023).	Grupo de cultivo NO admisible
100416	Carga ganadera mínima de expediente exclusivamente avícola inferior a 0,5 UGM/ha (Anexo I. Criterios de Subvencionabilidad. Orden 28 de marzo de 2023).	Grupo de cultivo NO admisible
100417	Expediente sin grupos de cultivo que alcancen la superficie mínima requerida (Anexo I. Criterios de Subvencionabilidad. Orden 28 de marzo de 2023).	Titular no admisible
100418	Como consecuencia de control de campo este recinto será abonado como seco	Se considera recinto de seco
100419	Recinto de Pasto Comunal ignorado por no tener pendiente calculada	Recinto no admisible
100420	Expediente que declara recintos pertenecientes al grupo de pago de Pastos que no tiene explotaciones ganaderas válidas para la Operación.	Reducción admisibilidad
100421	Recinto declarado por error para una operación de la Medida 11, que se ha corregido de oficio marcando la operación correcta, de acuerdo con la fecha de inscripción del recinto en la producción ecológica.	Informativa
100422	Recinto declarado por error para una operación de la Medida 11, que se ha corregido de oficio desmarcando la operación incorrecta, de acuerdo con la fecha de inscripción del recinto en la producción ecológica.	Informativa
100425	Recinto con minoración de superficie por campo.	Reducción admisibilidad
100426	Recinto con incidencia de uso de regadío cuyo cultivo no es admisible en régimen de seco.	Recinto no admisible
100427	Recinto no admisible por estar asociado a una explotación intensiva en SIGGAN o que no pertenece al titular del expediente (Artículo 10 de la Orden de 28 de marzo de 2023).	Recinto No Admisible
101001	Expedientes que NO facilita control de campo.	Titular no admisible al régimen
101006	Recinto incompatible por estar solicitado para otra submedida (anexo II, Orden de 28 marzo de 2023)	Recinto no admisible
101111	Verifica que si el titular es una S.C.T.A., S.C.E.C.T., S.A.T. de producción o Titularidad Compartida, en aplicación de la degresividad para el cálculo de la ayuda, se le considera un número de socios	Informativa

EL/LA DIRECTOR/A GENERAL DE AYUDAS DIRECTAS Y DE MERCADOS

Raquel Espín Crespo

Puede verificar la integridad de una copia de este documento mediante la lectura del código QR adjunto o mediante el acceso a la dirección https://ws050.juntadeandalucia.es/verificarFirma indicando el código de VERIFICACIÓN			
FIRMADO POR	RAQUEL MARIA ESPIN CRESPO	18/12/2024	
VERIFICACIÓN	Pk2jmAXJ2HCKLG8EGNY6LLFZ5GHZ7C	PÁG. 59/59	